

สรุปมาตรการป้องกันและ แก้ไขผลกระทบสิ่งแวดล้อม และมาตรการติดตาม ตรวจสอบคุณภาพ สิ่งแวดล้อม

- 3.1 สรุปผลการปฏิบัติตามมาตรการป้องกันและแก้ไข
ผลกระทบสิ่งแวดล้อม
- 3.2 สรุปผลการติดตามตรวจสอบคุณภาพสิ่งแวดล้อม
 - 3.2.1 คุณภาพอากาศ
 - 3.2.2 ระดับเสียง
 - 3.2.3 ค่าความสั่นสะเทือน
 - 3.2.4 คุณภาพน้ำ

บทที่ 3

สรุปมาตรการป้องกันและแก้ไขผลกระทบสิ่งแวดล้อม และมาตรการติดตามตรวจสอบคุณภาพสิ่งแวดล้อม

3.1 สรุปผลการปฏิบัติตามมาตรการป้องกันและแก้ไขผลกระทบสิ่งแวดล้อม

สรุปผลการปฏิบัติตามมาตรการป้องกันและแก้ไขผลกระทบสิ่งแวดล้อม ที่กำหนดตามผลการพิจารณารายงานการวิเคราะห์ผลกระทบสิ่งแวดล้อม โครงการเหมืองแร่หินอุตสาหกรรมชนิดหินปูน เพื่ออุตสาหกรรมก่อสร้าง ประทานบัตรที่ 33136/16406 ของทางหุ้นส่วนจำกัด ชูติวรรณ ตามหนังสือที่ ทส 1009.2/8251 ลงวันที่ 3 กรกฎาคม 2560 พร้อมทั้งการออกสำรวจพื้นที่และศึกษาข้อมูลที่ได้ตามสภาพในปัจจุบัน สรุปประเด็นที่สำคัญได้ดังต่อไปนี้

1. เปิดดำเนินการทำเหมืองต่อเนื่องจากพื้นที่ประทานบัตรเดิมในลักษณะขั้้นบันได และเว้นแนวเขตไม่ทำเหมืองโดยรอบพื้นที่ประทานบัตรตามแผนผังโครงการทำเหมือง
2. ในด้านงานระเบิดหน้าเหมืองได้มีวิศวกรที่ผ่านการอบรมการใช้วัตถุระเบิดจากกรมอุตสาหกรรมพื้นฐานและการเหมืองแร่ เป็นผู้ออกแบบการระเบิดให้เป็นไปตามเงื่อนไขมาตรการและถูกต้องตามหลักวิชาการ
3. ดำเนินการฟื้นฟูพื้นที่โครงการต่อเนื่องโดยการรักษาสภาพเดิมบริเวณที่ไม่มีการทำเหมือง ปลูกเสริมและดูแลต้นไม้ในพื้นที่โครงการให้มีการเจริญเติบโตที่ดี
4. ปรับปรุงสภาพเส้นทางขนส่งแร่ของโครงการอย่างต่อเนื่อง
5. ดูแลรักษาระบบป้องกันผลกระทบสิ่งแวดล้อมบริเวณโรงโม่หินให้ใช้งานได้อย่างมีประสิทธิภาพ
6. ปฏิบัติตามมาตรการในการลดผลกระทบด้านการฟุ้งกระจายของฝุ่นละอองจากกิจกรรมการขนส่งแร่โดยการฉีดพรมน้ำตามเส้นทางขนส่งแร่อย่างสม่ำเสมอ
7. ในด้านความปลอดภัย อาชีวอนามัย และสภาพแวดล้อมในการทำงาน ได้มีการจัดเตรียมอุปกรณ์ป้องกันอันตรายส่วนบุคคลให้กับพนักงานได้สวมใส่ มีการตรวจสุขภาพให้กับพนักงานเป็นประจำทุกปี และมีการจัดเตรียมอุปกรณ์ปฐมพยาบาลเบื้องต้น พร้อมทั้งน้ำดื่มและห้องสุขาที่ถูกสุขลักษณะไว้อย่างเพียงพอ
8. ทางโครงการได้ให้การสนับสนุนกิจกรรมต่างๆ ของชุมชนอย่างต่อเนื่อง รวมถึงจัดตั้งกองทุนเฝ้าระวังสุขภาพและกองทุนพัฒนาหมู่บ้านรอบพื้นที่ทำเหมือง เพื่อใช้เป็นงบประมาณในการพัฒนาและสนับสนุนกิจกรรมต่างๆ

3.2 สรุปผลการติดตามตรวจสอบคุณภาพสิ่งแวดล้อม

3.2.1 คุณภาพอากาศ

1) ปริมาณฝุ่นละอองแขวนลอยรวม (TSP)

จากข้อมูลผลการตรวจวัดคุณภาพอากาศในรูปปริมาณฝุ่นละอองแขวนลอยรวม (TSP) โครงการเหมืองแร่หินอุตสาหกรรมชนิดหินปูน เพื่ออุตสาหกรรมก่อสร้าง ประทานบัตรที่ 33136/16406 ของห้างหุ้นส่วนจำกัด ชุติวรรณ จำนวน 3 สถานี ได้แก่ สำนักงาน หจก.ชุติวรรณ (โรงโม่หิน) วัดคูหาสันตยาราม และบ้านศาลาแขก ที่ผ่านมาจนถึงเดือนกุมภาพันธ์ 2568 พบว่า สถานีที่มีผลการตรวจวัดปริมาณฝุ่นละอองแขวนลอยรวม (TSP) สูงสุด คือ บริเวณสำนักงาน หจก.ชุติวรรณ (โรงโม่หิน) มีค่าเท่ากับ 0.093 มิลลิกรัมต่อลูกบาศก์เมตร ในเดือนกันยายน 2566 เมื่อนำมาเปรียบเทียบกับค่ามาตรฐาน พบว่า ผลการตรวจวัดมีค่าอยู่ในเกณฑ์มาตรฐานตามประกาศคณะกรรมการสิ่งแวดล้อมแห่งชาติ ฉบับที่ 24 (พ.ศ. 2547) เรื่อง กำหนดมาตรฐานคุณภาพอากาศในบรรยากาศโดยทั่วไป ประกาศในราชกิจจานุเบกษา เล่ม 121 ตอนพิเศษ 104 ง ประกาศ ณ วันที่ 9 สิงหาคม พ.ศ. 2547 ที่กำหนดปริมาณฝุ่นละอองแขวนลอยรวม (TSP) ไว้ไม่เกิน 0.330 มิลลิกรัมต่อลูกบาศก์เมตร สรุปผลการตรวจวัดดังตารางที่ 3-1 และรูปที่ 3-1

2) ปริมาณฝุ่นละอองขนาดเล็กกว่า 10 ไมครอน (PM-10)

จากข้อมูลผลการตรวจวัดคุณภาพอากาศในรูปปริมาณฝุ่นละอองขนาดเล็กกว่า 10 ไมครอน (PM-10) โครงการเหมืองแร่หินอุตสาหกรรมชนิดหินปูน เพื่ออุตสาหกรรมก่อสร้าง ประทานบัตรที่ 33136/16406 ของห้างหุ้นส่วนจำกัด ชุติวรรณ จำนวน 3 สถานี ได้แก่ บริเวณสำนักงาน หจก.ชุติวรรณ (โรงโม่หิน) วัดคูหาสันตยาราม และบ้านศาลาแขก ที่ผ่านมาจนถึงเดือนกุมภาพันธ์ 2568 พบว่า สถานีที่มีผลการตรวจวัดปริมาณฝุ่นละอองขนาดเล็กกว่า 10 ไมครอน (PM-10) สูงสุด คือ บริเวณสำนักงาน หจก.ชุติวรรณ (โรงโม่หิน) มีค่าเท่ากับ 0.039 มิลลิกรัมต่อลูกบาศก์เมตร ในเดือนกันยายน 2566 เมื่อนำมาเปรียบเทียบกับค่ามาตรฐาน พบว่า ผลการตรวจวัดมีค่าอยู่ในเกณฑ์มาตรฐานตามประกาศคณะกรรมการสิ่งแวดล้อมแห่งชาติ ฉบับที่ 24 (พ.ศ. 2547) เรื่อง กำหนดมาตรฐานคุณภาพอากาศในบรรยากาศโดยทั่วไป ประกาศในราชกิจจานุเบกษา เล่ม 121 ตอนพิเศษ 104 ง ประกาศ ณ วันที่ 9 สิงหาคม พ.ศ. 2547 ที่กำหนดปริมาณฝุ่นละอองขนาดเล็กกว่า 10 ไมครอน (PM-10) ไว้ไม่เกิน 0.120 มิลลิกรัมต่อลูกบาศก์เมตร สรุปผลการตรวจวัดดังตารางที่ 3-1 และรูปที่ 3-2

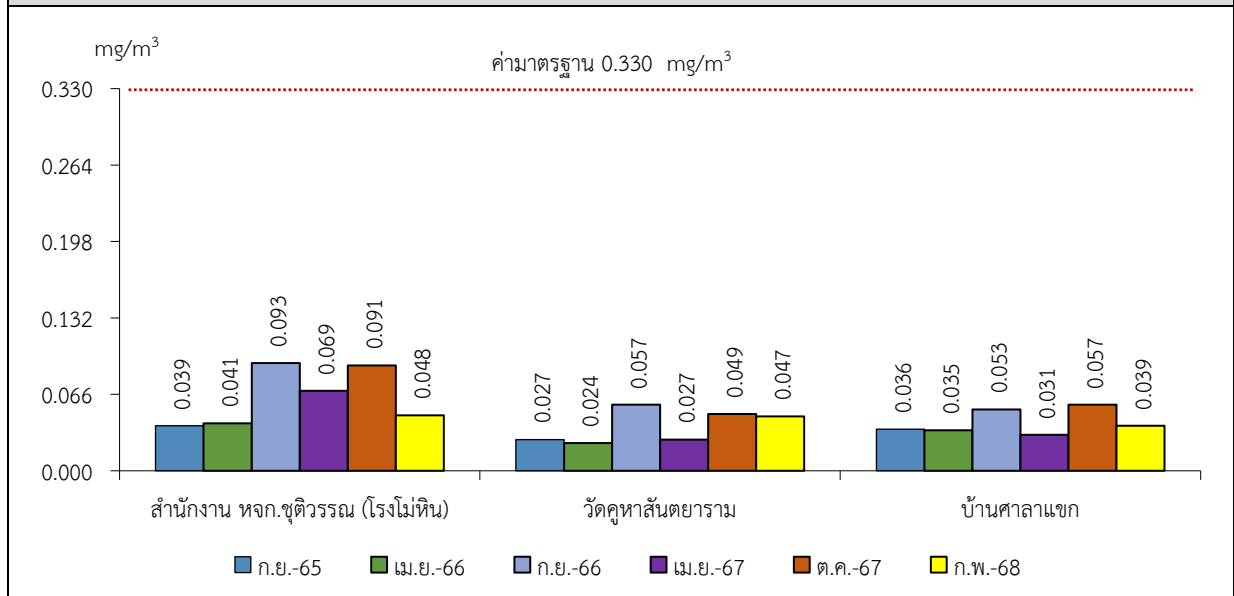
ตารางที่ 3-1 สรุปผลการตรวจวัดคุณภาพอากาศในบรรยากาศโดยทั่วไป

สถานีตรวจวัด	เดือน/ปี ที่ตรวจวัด	ผลการตรวจวัด (มิลลิกรัมต่อลูกบาศก์เมตร)*	
		ปริมาณฝุ่นแขวนลอยรวม (TSP)	ปริมาณฝุ่นละอองขนาดเล็ก กว่า 10 ไมครอน (PM-10)
สำนักงาน หจก.ชุติวรรณ (โรงโม่หิน)	กันยายน 2565	0.039	0.018
	เมษายน 2566	0.041	0.020
	กันยายน 2566	0.093	0.039
	เมษายน 2567	0.069	0.026
	ตุลาคม 2567	0.091	0.034
	กุมภาพันธ์ 2568	0.048	0.019
วัดคูหาสันตยาราม	กันยายน 2565	0.027	0.013
	เมษายน 2566	0.024	0.012
	กันยายน 2566	0.057	0.016
	เมษายน 2567	0.027	0.011
	ตุลาคม 2567	0.049	0.018
	กุมภาพันธ์ 2568	0.047	0.019
บ้านศาลาแขก	กันยายน 2565	0.036	0.017
	เมษายน 2566	0.035	0.017
	กันยายน 2566	0.053	0.014
	เมษายน 2567	0.031	0.012
	ตุลาคม 2567	0.057	0.021
	กุมภาพันธ์ 2568	0.039	0.016
ค่ามาตรฐาน ¹⁾		0.330	0.120

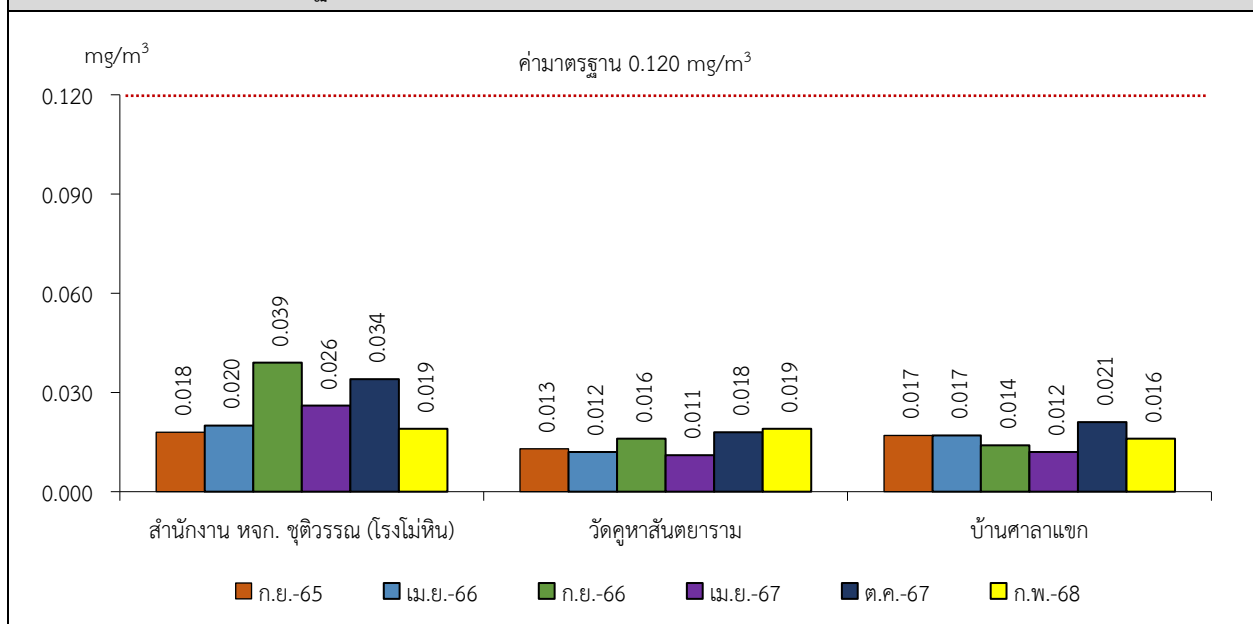
หมายเหตุ : ¹⁾ ประกาศคณะกรรมการสิ่งแวดล้อมแห่งชาติ ฉบับที่ 24 (พ.ศ. 2547) เรื่อง กำหนดมาตรฐานคุณภาพอากาศในบรรยากาศโดยทั่วไป
ประกาศในราชกิจจานุเบกษา เล่ม 125 ตอนพิเศษ 104 ง ประกาศ ณ วันที่ 9 สิงหาคม พ.ศ. 2547

* รายงานค่าสูงสุดในการตรวจวัด 3 วันต่อเนื่อง

รูปที่ 3-1 กราฟแสดงผลการตรวจวัดปริมาณฝุ่นละอองแขวนลอยรวม (TSP) เปรียบเทียบกับค่ามาตรฐาน



รูปที่ 3-2 กราฟแสดงผลการตรวจวัดปริมาณฝุ่นละอองขนาดเล็กกว่า 10 ไมครอน (PM-10) เปรียบเทียบกับค่ามาตรฐาน



3.2.2 ระดับเสียง

1) ระดับเสียงเฉลี่ย 24 ชั่วโมง (Leq 24 hrs.)

จากข้อมูลผลการตรวจวัดระดับเสียงเฉลี่ย 24 ชั่วโมง (Leq 24 hrs.) โครงการเหมืองแร่หินอุตสาหกรรมชนิดหินปูน เพื่ออุตสาหกรรมก่อสร้าง ประทานบัตรที่ 33136/16406 ของห้างหุ้นส่วนจำกัด ชุตีวรรณ จำนวน 3 สถานี ได้แก่ สำนักงาน หจก.ชุตีวรรณ (โรงโม่หิน) วัดคูหาสันตยาราม และบ้านศาลาแขก ที่ผ่านมาจนถึงเดือนกุมภาพันธ์ 2568 พบว่า สถานีที่มีผลการตรวจวัดระดับเสียงเฉลี่ย 24 ชั่วโมง (Leq 24 hrs.) สูงสุด คือ บริเวณสำนักงาน หจก.ชุตีวรรณ (โรงโม่หิน) ในเดือนกันยายน 2565 คือ มีค่าเท่ากับ 69.1 เดซิเบล (เอ) เมื่อนำมาเปรียบเทียบกับค่ามาตรฐาน พบว่า ผลการตรวจวัดมีค่าอยู่ในเกณฑ์มาตรฐานตามประกาศคณะกรรมการสิ่งแวดล้อมแห่งชาติ ฉบับที่ 15 (พ.ศ. 2540) เรื่อง กำหนดมาตรฐานระดับเสียงโดยทั่วไป ที่กำหนดระดับเสียงเฉลี่ย 24 ชั่วโมง (Leq 24 hrs.) ไว้ไม่เกิน 70.0 เดซิเบล (เอ) สรุปผลการตรวจวัดดังตารางที่ 3-2 และรูปที่ 3-3

2) ระดับเสียงสูงสุด (L_{max})

จากข้อมูลผลการตรวจวัดระดับเสียงสูงสุด (L_{max}) โครงการเหมืองแร่หินอุตสาหกรรมชนิดหินปูน เพื่ออุตสาหกรรมก่อสร้าง ประทานบัตรที่ 33136/16406 ของห้างหุ้นส่วนจำกัด ชุตีวรรณ จำนวน 3 สถานี ได้แก่ สำนักงาน หจก.ชุตีวรรณ (โรงโม่หิน) วัดคูหาสันตยาราม และบ้านศาลาแขก ที่ผ่านมาจนถึงเดือนกุมภาพันธ์ 2568 พบว่า สถานีที่มีผลการตรวจวัดระดับเสียงสูงสุด (L_{max}) คือ บริเวณสำนักงาน หจก.ชุตีวรรณ (โรงโม่หิน) มีค่าตรวจวัดสูงสุดเท่ากับ 110.6 เดซิเบล (เอ) ในเดือนเมษายน 2566 เมื่อนำมาเปรียบเทียบกับค่ามาตรฐาน พบว่า ผลการตรวจวัดมีค่าอยู่ในเกณฑ์มาตรฐานตามประกาศคณะกรรมการสิ่งแวดล้อมแห่งชาติ ฉบับที่ 15 (พ.ศ. 2540) เรื่อง กำหนดมาตรฐานระดับเสียงโดยทั่วไป ที่กำหนดระดับเสียงสูงสุด (L_{max}) ไว้ไม่เกิน 115.0 เดซิเบล เอ สรุปผลการตรวจวัดดังตารางที่ 3-2 และรูปที่ 3-4

ตารางที่ 3-2 สรุปผลการตรวจวัดระดับเสียงโดยทั่วไป

สถานีตรวจวัด	เดือน/ปี ที่ตรวจวัด	ผลการตรวจวัด [เดซิเบล (เอ)]*	
		ระดับเสียงเฉลี่ย 24 ชั่วโมง (Leq 24 hrs.)	ระดับเสียงสูงสุด (L _{max})
สำนักงาน หจก.ชุตีวรรณ (โรงโม่หิน)	กันยายน 2565	69.1	98.6
	เมษายน 2566	64.2	110.6
	กันยายน 2566	67.3	97.5
	เมษายน 2567	65.7	100.5
	ตุลาคม 2567	67.5	97.8
	กุมภาพันธ์ 2568	62.9	96.3
ค่ามาตรฐาน ¹⁾		70.0	115.0

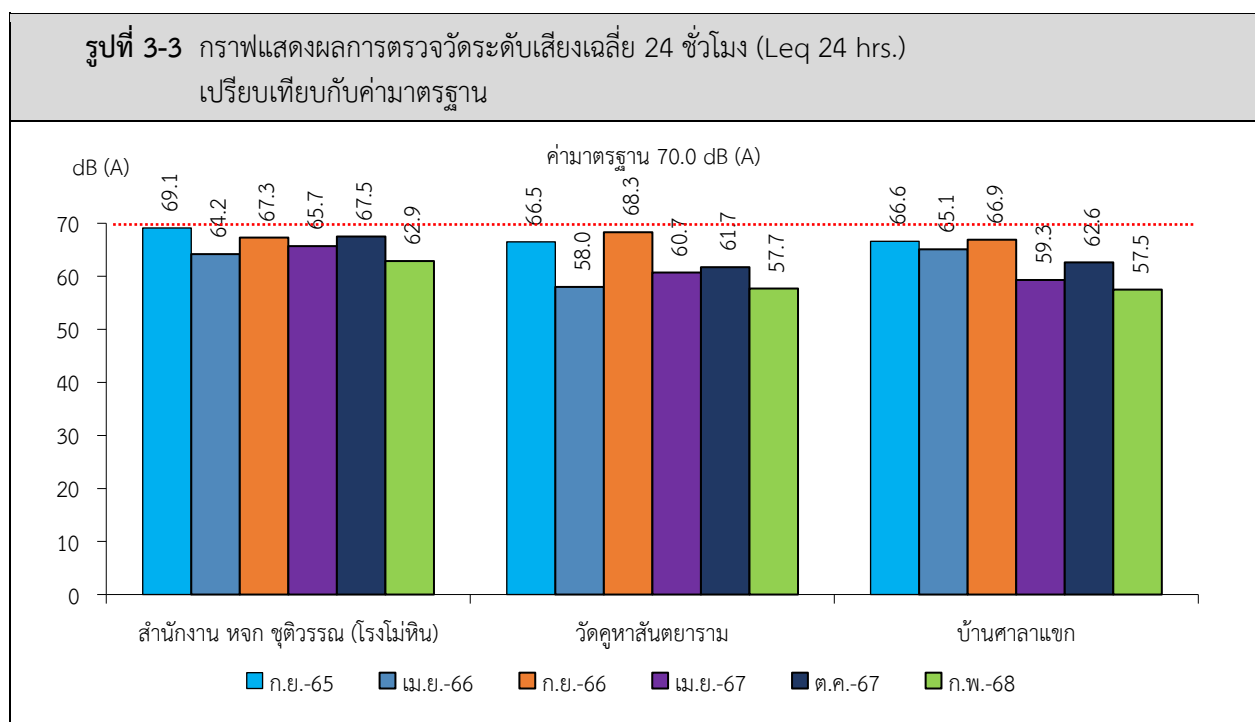
หมายเหตุ : ¹⁾ ประกาศคณะกรรมการสิ่งแวดล้อมแห่งชาติ ฉบับที่ 15 (พ.ศ. 2540) เรื่อง กำหนดมาตรฐานระดับเสียงโดยทั่วไป

* รายงานค่าสูงสุดในการตรวจวัด 3 วันต่อเนื่อง

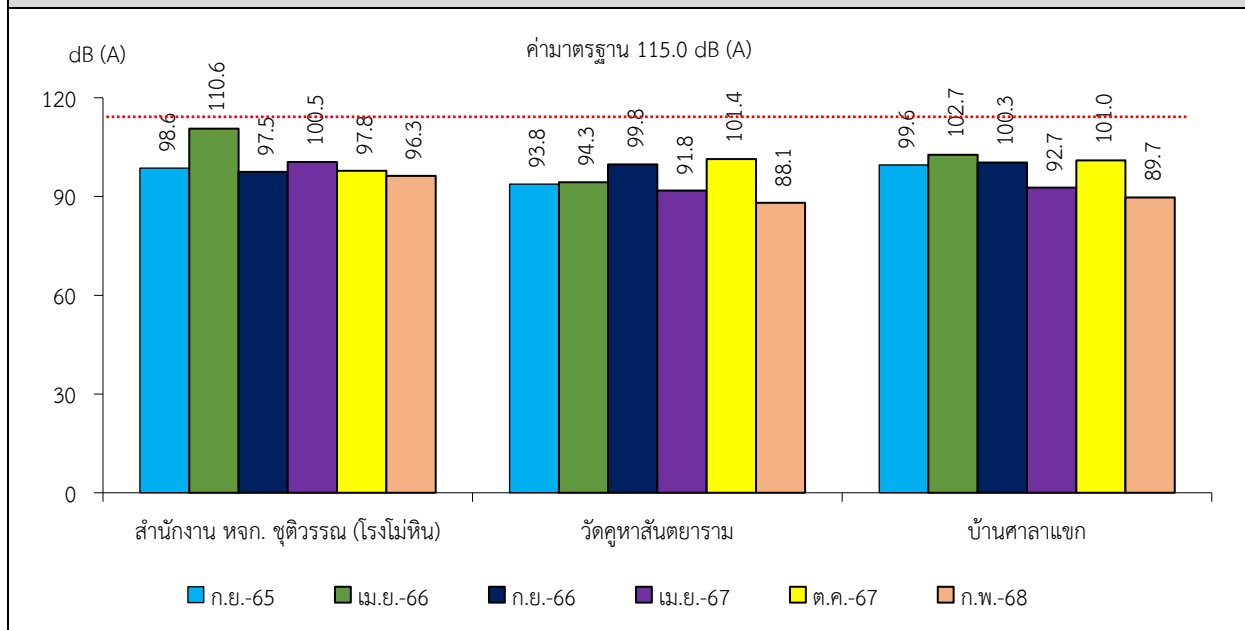
สถานีตรวจวัด	เดือน/ปี ที่ตรวจวัด	ผลการตรวจวัด [เดซิเบล (เอ)]*	
		ระดับเสียงเฉลี่ย 24 ชั่วโมง (Leq 24 hrs.)	ระดับเสียงสูงสุด (L _{max})
วัดคูหาสันตยาราม	กันยายน 2565	66.5	93.8
	เมษายน 2566	58.0	94.3
	กันยายน 2566	68.3	99.8
	เมษายน 2567	60.7	91.8
	ตุลาคม 2567	61.7	101.4
	กุมภาพันธ์ 2568	57.7	88.1
บ้านศาลาแขก	กันยายน 2565	66.6	99.6
	เมษายน 2566	65.1	102.7
	กันยายน 2566	66.9	100.3
	เมษายน 2567	59.3	92.7
	ตุลาคม 2567	62.6	101.0
	กุมภาพันธ์ 2568	57.5	89.7
ค่ามาตรฐาน ¹⁾		70.0	115.0

หมายเหตุ : ¹⁾ ประกาศคณะกรรมการสิ่งแวดล้อมแห่งชาติ ฉบับที่ 15 (พ.ศ. 2540) เรื่อง กำหนดมาตรฐานระดับเสียงโดยทั่วไป

* รายงานค่าสูงสุดในการตรวจวัด 3 วันต่อเนื่อง



รูปที่ 3-4 กราฟแสดงผลการตรวจวัดระดับเสียงสูงสุด (L_{max}) เปรียบเทียบกับค่ามาตรฐาน



3.2.3 ค่าความสั่นสะเทือน

จากข้อมูลผลการตรวจวัดค่าความสั่นสะเทือนจากการระเบิดหน้าเหมือง (ความถี่ ความเร็วของอนุภาค การขจัด และแรงอัดอากาศ) โครงการเหมืองแร่หินอุตสาหกรรมชนิดหินปูน เพื่ออุตสาหกรรมก่อสร้าง ประทานบัตรที่ 33136/16406 ของห้างหุ้นส่วนจำกัด ชุติวรรณ จำนวน 5 สถานี ได้แก่ บริเวณสำนักงาน หจก.ชุติวรรณ (โรงโม่หิน) วัดคูหาสันตยาราม บ้านศาลาแขก ถ้ำหมายเลข 1 และเพิงผาหมายเลข 1 ที่ผ่านมาจนถึง เดือนกุมภาพันธ์ 2568 พบว่า ผลการตรวจวัดมีค่าอยู่ในเกณฑ์มาตรฐานตามประกาศกระทรวงทรัพยากรธรรมชาติและสิ่งแวดล้อม เรื่อง กำหนดมาตรฐานควบคุมระดับเสียงและความสั่นสะเทือนจากการทำเหมืองหิน ตีพิมพ์ใน ราชกิจจานุเบกษา เล่ม 122 ตอนที่ 125 ง ลงวันที่ 29 ธันวาคม 2548 และมีบางช่วงเวลา และบางสถานีตรวจวัด ที่มีผลการตรวจวัดมีค่าต่ำกว่าขีดความสามารถที่เครื่องตรวจวัดความสั่นสะเทือนจะตรวจวัดได้ คือ มีค่าความถี่ น้อยกว่า 1 เฮิรตซ์ ค่าความเร็วอนุภาคสูงสุดน้อยกว่า 0.130 มิลลิเมตรต่อวินาที และการขจัดน้อยกว่า 0 มิลลิเมตร ทั้งนี้ สำหรับบริเวณถ้ำหมายเลข 1 และเพิงผาหมายเลข 1 ได้มีการตรวจวัดปีละ 1 ครั้ง ตามที่กำหนดในมาตรการ ติดตามตรวจสอบคุณภาพสิ่งแวดล้อมของโครงการ สรุปผลการตรวจวัดดังตารางที่ 3-3

ตารางที่ 3-3 สรุปผลการตรวจวัดความสั่นสะเทือนขณะระเบิดหน้าเหมือง

สถานี	เดือน/ปี ที่ตรวจวัด	แนวแกน	ความถี่ (เฮิรตซ์)	ความเร็ว อนุภาค (มม./วินาที)	ค่ามาตรฐาน ¹⁾	ระยะขจัด (มม.)	ค่ามาตรฐาน ¹⁾	แรงอัด อากาศ
St.1	กันยายน 2565	TRANSVERSE	6	0.457	12.7	0.033	0.34	5.803
		VERTICAL	47	0.654	50.8	0.010	0.20	
		LONGITUDINAL	12	0.426	15.1	0.009	0.20	
	เมษายน 2566	TRANSVERSE	14	0.938	17.6	0.014	0.20	24.470
		VERTICAL	27	1.040	33.9	0.008	0.20	
		LONGITUDINAL	18	1.600	22.6	0.014	0.20	
	กันยายน 2566	TRANSVERSE	N/A	<0.130	-	0.000	-	<0.500
		VERTICAL	N/A	<0.130	-	0.000	-	
		LONGITUDINAL	N/A	<0.130	-	0.000	-	
	เมษายน 2567	TRANSVERSE	18	2.735	22.6	0.033	0.20	7.835
		VERTICAL	28	1.379	35.2	0.017	0.20	
		LONGITUDINAL	20	1.655	25.1	0.015	0.20	
	ตุลาคม 2567	TRANSVERSE	20	0.701	25.1	0.006	0.20	2.966
		VERTICAL	34	1.080	42.7	0.008	0.20	
		LONGITUDINAL	51	0.867	50.8	0.005	0.20	
	กุมภาพันธ์ 2568	TRANSVERSE	15	4.067	18.8	0.056	0.20	19.44
		VERTICAL	18	3.996	22.6	0.025	0.20	
		LONGITUDINAL	15	4.556	18.8	0.052	0.20	

หมายเหตุ : ¹⁾ ประกาศกระทรวงทรัพยากรธรรมชาติและสิ่งแวดล้อม เรื่อง กำหนดมาตรฐานควบคุมระดับเสียงและความสั่นสะเทือนจากการทำเหมืองหิน
ตีพิมพ์ในราชกิจจานุเบกษา เล่ม 122 ตอนที่ 125 ง ลงวันที่ 29 ธันวาคม 2548

N/A หมายถึง Frequency < 1 Hz, Velocity < 0.130 mm/sec และ Displacement < 0 mm

St.1 หมายถึง สำนักงาน หจก. ชุติวรรณ (โรงโม่หิน) St.2 หมายถึง วัดคูหาสันตยาราม

St.3 หมายถึง บ้านศาลาแขก

St.4 หมายถึง ถ้ำหมายเลข 1 (แหล่งโบราณคดีเขาแดงใกล้วัดคูหาสันตยาราม)

St.5 หมายถึง เเพิงผาหมายเลข 1 ใกล้วัดคูหาสันตยารามหรือวัดถ้ำเขาแดง

สถานี	เดือน/ปี ที่ตรวจวัด	แนวแกน	ความถี่ (เฮิรตซ์)	ความเร็ว อนุภาค (มม./วินาที)	ค่ามาตรฐาน ¹⁾	ระยะขจัด (มม.)	ค่ามาตรฐาน ¹⁾	แรงอัด อากาศ
St.2	กันยายน 2565	TRANSVERSE	N/A	<0.130	-	0.000	-	<0.500
		VERTICAL	N/A	<0.130	-	0.000	-	
		LONGITUDINAL	N/A	<0.130	-	0.000	-	
	เมษายน 2566	TRANSVERSE	N/A	<0.130	-	0.000	-	<0.500
		VERTICAL	N/A	<0.130	-	0.000	-	
		LONGITUDINAL	N/A	<0.130	-	0.000	-	
	กันยายน 2566	TRANSVERSE	N/A	<0.130	-	0.000	-	<0.500
		VERTICAL	N/A	<0.130	-	0.000	-	
		LONGITUDINAL	N/A	<0.130	-	0.000	-	
	เมษายน 2567	TRANSVERSE	N/A	<0.130	-	0.000	-	<0.500
		VERTICAL	N/A	<0.130	-	0.000	-	
		LONGITUDINAL	N/A	<0.130	-	0.000	-	
	ตุลาคม 2567	TRANSVERSE	N/A	<0.130	-	0.000	-	<0.500
		VERTICAL	N/A	<0.130	-	0.000	-	
		LONGITUDINAL	N/A	<0.130	-	0.000	-	
	กุมภาพันธ์ 2568	TRANSVERSE	13	6.132	16.3	0.066	0.20	4.670
		VERTICAL	13	4.737	16.3	0.050	0.20	
		LONGITUDINAL	12	3.350	15.1	0.046	0.20	

หมายเหตุ : ¹⁾ ประกาศกระทรวงทรัพยากรธรรมชาติและสิ่งแวดล้อม เรื่อง กำหนดมาตรฐานควบคุมระดับเสียงและความสั่นสะเทือนจากการทำเหมืองหิน
ตีพิมพ์ในราชกิจจานุเบกษา เล่ม 122 ตอนที่ 125 ง ลงวันที่ 29 ธันวาคม 2548

N/A หมายถึง Frequency < 1 Hz, Velocity < 0.130 mm/sec และ Displacement < 0 mm

St.1 หมายถึง สำนักงาน หจก. ชุติวรรณ (โรงโม่หิน) St.2 หมายถึง วัดคูหาสันตยาราม

St.3 หมายถึง บ้านศาลาแขก

St.4 หมายถึง ถ้ำหมายเลข 1 (แหล่งโบราณคดีเขาแดงใกล้วัดคูหาสันตยาราม)

St.5 หมายถึง เเพิงผาหมายเลข 1 ใกล้วัดคูหาสันตยารามหรือวัดถ้ำเขาแดง

สถานี	เดือน/ปี ที่ตรวจวัด	แนวแกน	ความถี่ (เฮิรตซ์)	ความเร็ว อนุภาค (มม./วินาที)	ค่ามาตรฐาน ¹⁾	ระยะขจัด (มม.)	ค่ามาตรฐาน ¹⁾	แรงอัด อากาศ
St.3	กันยายน 2565	TRANSVERSE	N/A	<0.130	-	0.000	-	<0.500
		VERTICAL	N/A	<0.130	-	0.000	-	
		LONGITUDINAL	N/A	<0.130	-	0.000	-	
	เมษายน 2566	TRANSVERSE	N/A	<0.130	-	0.000	-	<0.500
		VERTICAL	N/A	<0.130	-	0.000	-	
		LONGITUDINAL	N/A	<0.130	-	0.000	-	
	กันยายน 2566	TRANSVERSE	N/A	<0.130	-	0.000	-	<0.500
		VERTICAL	N/A	<0.130	-	0.000	-	
		LONGITUDINAL	N/A	<0.130	-	0.000	-	
	เมษายน 2567	TRANSVERSE	N/A	<0.130	-	0.000	-	<0.500
		VERTICAL	N/A	<0.130	-	0.000	-	
		LONGITUDINAL	N/A	<0.130	-	0.000	-	
	ตุลาคม 2567	TRANSVERSE	N/A	<0.130	-	0.000	-	<0.500
		VERTICAL	N/A	<0.130	-	0.000	-	
		LONGITUDINAL	N/A	<0.130	-	0.000	-	
	กุมภาพันธ์ 2568	TRANSVERSE	N/A	<0.130	-	0.000	-	<0.500
		VERTICAL	N/A	<0.130	-	0.000	-	
		LONGITUDINAL	N/A	<0.130	-	0.000	-	

หมายเหตุ : ¹⁾ ประกาศกระทรวงทรัพยากรธรรมชาติและสิ่งแวดล้อม เรื่อง กำหนดมาตรฐานควบคุมระดับเสียงและความสั่นสะเทือนจากการทำเหมืองหิน
ตีพิมพ์ในราชกิจจานุเบกษา เล่ม 122 ตอนที่ 125 ง ลงวันที่ 29 ธันวาคม 2548

N/A หมายถึง Frequency < 1 Hz, Velocity < 0.130 mm/sec และ Displacement < 0 mm

St.1 หมายถึง สำนักงาน หจก. ชุติวรรณ (โรงโม่หิน) St.2 หมายถึง วัดคูหาสันตยาราม

St.3 หมายถึง บ้านศาลาแขก

St.4 หมายถึง ถ้ำหมายเลข 1 (แหล่งโบราณคดีเขาแดงใกล้วัดคูหาสันตยาราม)

St.5 หมายถึง เพิงผาหมายเลข 1 ใกล้วัดคูหาสันตยารามหรือวัดถ้ำเขาแดง

สถานี	เดือน/ปี ที่ตรวจวัด	แนวแกน	ความถี่ (เฮิรตซ์)	ความเร็ว อนุภาค (มม./วินาที)	ค่ามาตรฐาน ¹⁾	ระยะขจัด (มม.)	ค่ามาตรฐาน ¹⁾	แรงอัด อากาศ
St.4	กันยายน 2565	TRANSVERSE	N/A	<0.130	-	0.000	-	<0.500
		VERTICAL	N/A	<0.130	-	0.000	-	
		LONGITUDINAL	N/A	<0.130	-	0.000	-	
	กันยายน 2566	TRANSVERSE	N/A	<0.130	-	0.000	-	<0.500
		VERTICAL	N/A	<0.130	-	0.000	-	
		LONGITUDINAL	N/A	<0.130	-	0.000	-	
	ตุลาคม 2567	TRANSVERSE	19	1.254	23.9	0.007	0.20	1.750
		VERTICAL	34	2.476	42.7	0.008	0.20	
		LONGITUDINAL	34	2.381	42.7	0.009	0.20	
St.5	กันยายน 2565	TRANSVERSE	N/A	<0.130	-	0.000	-	<0.500
		VERTICAL	N/A	<0.130	-	0.000	-	
		LONGITUDINAL	N/A	<0.130	-	0.000	-	
	กันยายน 2566	TRANSVERSE	N/A	<0.130	-	0.000	-	<0.500
		VERTICAL	N/A	<0.130	-	0.000	-	
		LONGITUDINAL	N/A	<0.130	-	0.000	-	
	ตุลาคม 2567	TRANSVERSE	N/A	<0.130	-	0.000	-	<0.500
		VERTICAL	N/A	<0.130	-	0.000	-	
		LONGITUDINAL	N/A	<0.130	-	0.000	-	

หมายเหตุ : ¹⁾ ประกาศกระทรวงทรัพยากรธรรมชาติและสิ่งแวดล้อม เรื่อง กำหนดมาตรฐานควบคุมระดับเสียงและความสั่นสะเทือนจากการทำเหมืองหิน
ตีพิมพ์ในราชกิจจานุเบกษา เล่ม 122 ตอนที่ 125 ง ลงวันที่ 29 ธันวาคม 2548

N/A หมายถึง Frequency < 1 Hz, Velocity < 0.130 mm/sec และ Displacement < 0 mm

St.1 หมายถึง สำนักงาน หจก. ชุติวรรณ (โรงโม่หิน) St.2 หมายถึง วัดคูหาสันตยาราม

St.3 หมายถึง บ้านศาลาแขก

St.4 หมายถึง ถ้ำหมายเลข 1 (แหล่งโบราณคดีเขาแดงใกล้วัดคูหาสันตยาราม)

St.5 หมายถึง เเพิงผาหมายเลข 1 ใกล้วัดคูหาสันตยารามหรือวัดถ้ำเขาแดง

3.2.4 คุณภาพน้ำ

1) คุณภาพน้ำผิวดิน

จากข้อมูลผลการติดตามตรวจสอบคุณภาพน้ำในแหล่งน้ำผิวดินที่อยู่ใกล้เคียงพื้นที่โครงการเหมืองแร่หินอุตสาหกรรมชนิดหินปูน เพื่ออุตสาหกรรมก่อสร้าง ประทานบัตรที่ 33136/16406 ของห้างหุ้นส่วนจำกัด ชุตีวรรณ จำนวน 2 สถานี ได้แก่ ชุมเหมืองดีบุกเก่า และบ่อดักตะกอน ที่ผ่านมาจนถึงเดือนกุมภาพันธ์ 2568 พบว่า ผลการวิเคราะห์ส่วนใหญ่มีค่าอยู่ในเกณฑ์มาตรฐานตามประกาศคณะกรรมการสิ่งแวดล้อมแห่งชาติ ฉบับที่ 8 ออกตามความในพระราชบัญญัติส่งเสริมและรักษาคุณภาพสิ่งแวดล้อมแห่งชาติ พ.ศ. 2535 เรื่อง กำหนดมาตรฐานคุณภาพน้ำในแหล่งน้ำผิวดิน ตีพิมพ์ในราชกิจจานุเบกษา เล่ม 111 ตอนที่ 16 ง ลงวันที่ 24 กุมภาพันธ์ 2537 ประเภทที่ 3 ยกเว้น บริเวณ ชุมเหมืองดีบุกเก่า ในช่วงเดือนกันยายน 2565-กันยายน 2566 ที่มีค่าปริมาณสารหนู (Arsenic) ไม่อยู่ในเกณฑ์มาตรฐาน เนื่องจากบริเวณดังกล่าวเป็นพื้นที่ที่ผ่านการทำเหมืองแร่ดีบุกมาก่อน ดังนั้น ปริมาณสารหนูที่มีค่าไม่อยู่ในเกณฑ์มาตรฐานอาจเป็นผลมาจากการสลายตัวของแร่อาร์เซโนไพไรต์ (Arsenopyrite-FeAsS) ที่เกิดรวมอยู่กับแร่ดีบุก โดยมีกระบวนการทำเหมืองและแต่งแร่เป็นปัจจัยที่ทำให้เกิดการปนเปื้อนของแร่อาร์เซโนไพไรต์สู่สิ่งแวดล้อม และตกค้างมาจนถึงปัจจุบัน ทั้งนี้ จะเห็นได้ว่า ปริมาณสารหนูที่มีค่าไม่อยู่ในเกณฑ์มาตรฐานไม่ได้เกิดจากการทำเหมืองหินปูนของโครงการแต่อย่างใด อย่างไรก็ตาม เพื่อป้องกันและเฝ้าระวังการปนเปื้อนของสารหนูออกสู่ภายนอก ทางโครงการจะไม่ระบายน้ำจากชุมเหมืองดีบุกเก่ารวมไปถึงน้ำจากบ่อดักตะกอนออกสู่ภายนอกพื้นที่โครงการ และดำเนินการติดตามตรวจสอบคุณภาพน้ำบริเวณดังกล่าวพร้อมทั้งแจ้งผลการตรวจวิเคราะห์ให้ประชาชนใกล้เคียงได้รับทราบอย่างต่อเนื่อง สรุปผลการวิเคราะห์ดังตารางที่ 3-4 และรูปที่ 3-5

2) คุณภาพน้ำใต้ดิน

จากข้อมูลผลการติดตามตรวจสอบคุณภาพน้ำในแหล่งน้ำใต้ดินที่อยู่ใกล้เคียงพื้นที่โครงการเหมืองแร่หินอุตสาหกรรมชนิดหินปูน เพื่ออุตสาหกรรมก่อสร้าง ประทานบัตรที่ 33136/16406 ของห้างหุ้นส่วนจำกัด ชุตีวรรณ จำนวน 2 สถานี ได้แก่ บ่อน้ำต้นบ้านไม้หลา และบ่อน้ำตาลบ้านศาลาแขก ที่ผ่านมาจนถึงเดือนกุมภาพันธ์ 2568 พบว่า ผลการวิเคราะห์ของทั้ง 2 สถานี ส่วนใหญ่มีค่าอยู่ในเกณฑ์กำหนดที่เหมาะสม และมีบางพารามิเตอร์ที่มีค่าไม่อยู่ในเกณฑ์กำหนดที่เหมาะสมแต่อยู่ในเกณฑ์อนุโลมสูงสุด ตามประกาศกระทรวงทรัพยากรธรรมชาติและสิ่งแวดล้อม เรื่อง กำหนดหลักเกณฑ์และมาตรฐานในทางวิชาการสำหรับการป้องกันด้านสาธารณสุขและการป้องกันเรื่องสิ่งแวดล้อมเป็นพิษ พ.ศ. 2551 ตีพิมพ์ในราชกิจจานุเบกษา เล่ม 125 ตอนพิเศษ 85 ง ลงวันที่ 21 พฤษภาคม 2551 สรุปผลการวิเคราะห์ดังตารางที่ 3-5 และรูปที่ 3-6

ตารางที่ 3-4 สรุปผลการวิเคราะห์คุณภาพน้ำผิวดิน

สถานี ตรวจวัด	ผลการวิเคราะห์											
	เดือน/ปี ที่ตรวจวัด	pH	TSS	TDS	TS	Total Hardness	Turbidity	Sulfate	Total Iron	Arsenic	Cadmium	Lead
		-	mg/L	mg/L	mg/L	mg/L as CaCO ₃	NTU	mg/L	mg/L	mg/L	mg/L	mg/L
ชุมเห็ด ตึกเก่า	กันยายน 2565	7.5	<5.0	61	65	40	<1.0	<5	0.17	0.14	<0.002	<0.01
	เมษายน 2566	7.6	<5.0	70	94	46	<1.0	<5	0.05	0.02	<0.002	<0.01
	กันยายน 2566	7.6	<5.0	158	167	47	<1.0	<5.0	<0.01	0.02	<0.002	<0.01
	เมษายน 2567	7.8	<5.0	130	176	47	<1.0	<5	0.01	<0.01	<0.002	<0.01
	ตุลาคม 2567	8.1	<5.0	102	118	48	<1.0	<5	<0.01	0.01	<0.002	<0.01
	กุมภาพันธ์ 2568	7.4	5.1	176	191	46	<1.0	<5	<0.01	<0.01	<0.002	<0.01
บ่อตัก ตะกอน	กันยายน 2565	7.7	6.5	198	205	148	<1.0	49.0	<0.01	<0.01	<0.002	<0.01
	เมษายน 2566	7.7	<5.0	195	211	150	<1.0	32	<0.01	<0.01	<0.002	<0.01
	กันยายน 2566	7.8	<5.0	318	326	214	<1.0	75.4	<0.01	<0.01	<0.002	<0.01
	เมษายน 2567	6.5	<5.0	319	357	177	<1.0	53.7	<0.01	<0.01	<0.002	<0.01
	ตุลาคม 2567	7.8	<5.0	240	286	208	<1.0	63.9	<0.01	<0.01	<0.002	<0.01
	กุมภาพันธ์ 2568	7.8	<5.0	350	363	187	10	48.7	0.01	<0.01	<0.002	<0.01
ค่ามาตรฐาน ¹⁾		5.0-9.0	-	-	-	-	-	-	-	ไม่เกินกว่า 0.01	ไม่เกินกว่า 0.005/0.05 ²⁾	ไม่เกินกว่า 0.05

หมายเหตุ : ¹⁾ ประกาศคณะกรรมการสิ่งแวดล้อมแห่งชาติ ฉบับที่ 8 (พ.ศ. 2537) ออกตามความในพระราชบัญญัติส่งเสริมและรักษาคุณภาพสิ่งแวดล้อมแห่งชาติ พ.ศ. 2535 เรื่อง กำหนดมาตรฐานคุณภาพน้ำในแหล่งน้ำผิวดิน ตีพิมพ์ในราชกิจจานุเบกษา เล่ม 111 ตอนที่ 16 ง ลงวันที่ 24 กุมภาพันธ์ 2537 (ประเภทที่ 3)

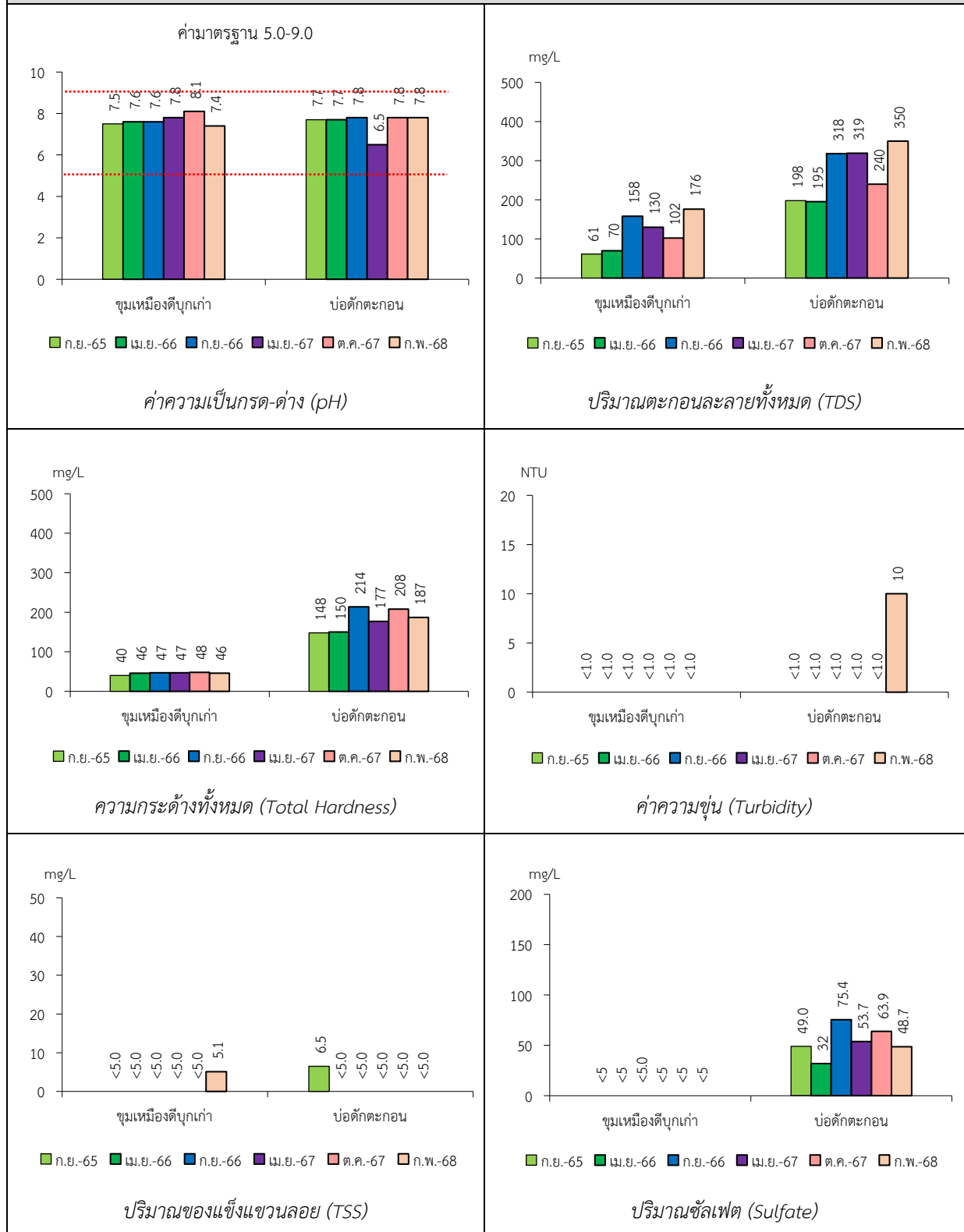
²⁾ น้ำที่มีความกระด้างในรูปของ CaCO₃ เกินกว่า 100 มิลลิกรัมต่อลิตร ค่ามาตรฐาน เท่ากับ 0.05 มิลลิกรัมต่อลิตร และน้ำที่มีความกระด้างในรูปของ CaCO₃ ไม่เกินกว่า 100 มิลลิกรัมต่อลิตร ค่ามาตรฐาน เท่ากับ 0.005 มิลลิกรัมต่อลิตร

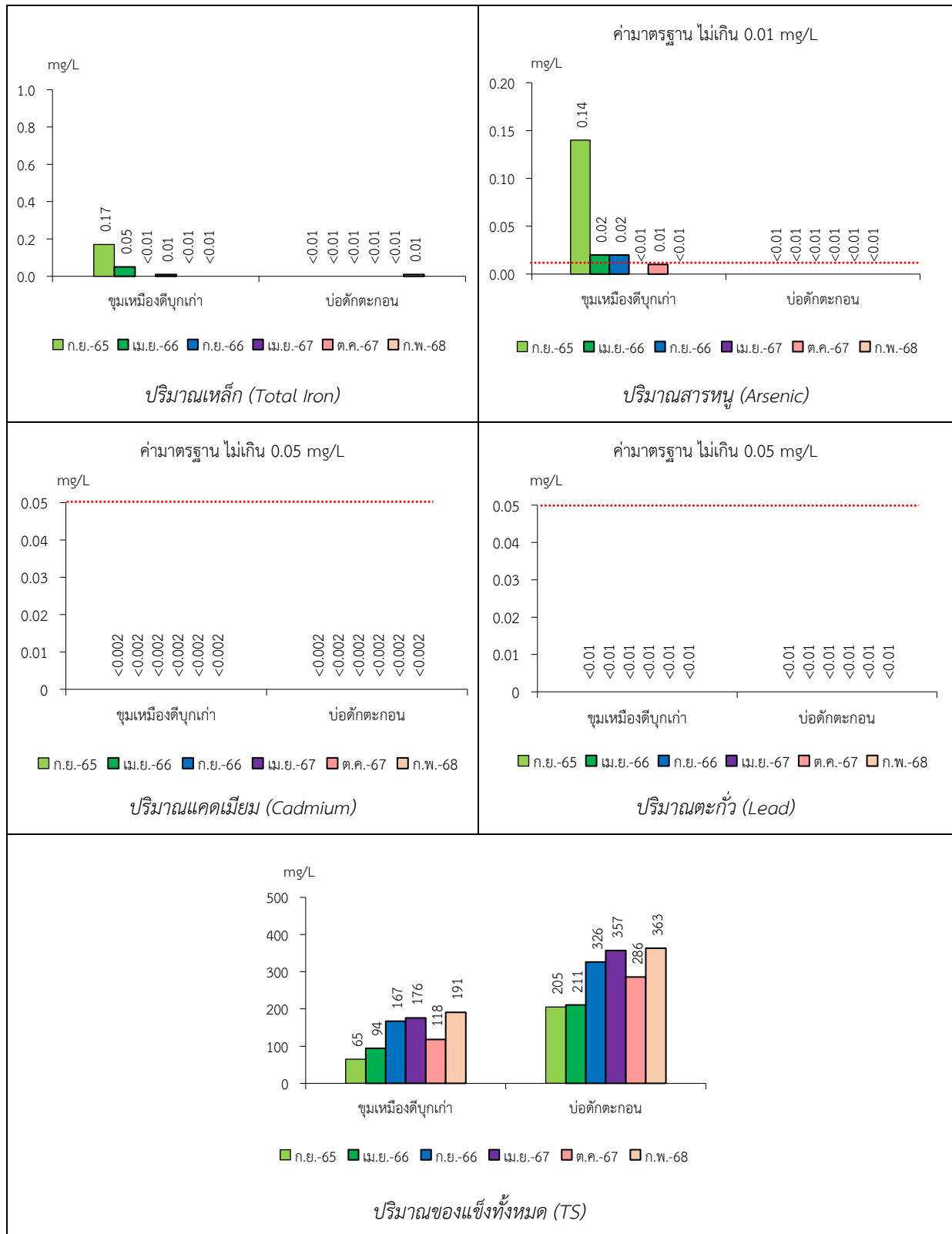
ตารางที่ 3-5 สรุปผลการวิเคราะห์คุณภาพน้ำใต้ดิน

สถานีตรวจวัด	ผลการวิเคราะห์											
	เดือน/ปี ที่ตรวจวัด	pH	TSS	TDS	TS	Total Hardness	Turbidity	Sulfate	Total Iron	Arsenic	Cadmium	Lead
		-	mg/L	mg/L	mg/L	mg/L as CaCO ₃	NTU	mg/L	mg/L	mg/L	mg/L	mg/L
บ่อน้ำต้นบ้านไม้หลา	กันยายน 2565	6.7	<5.0	91	94	56	<1.0	6.6	0.13	<0.01	<0.002	<0.01
	เมษายน 2566	6.8	<5.0	105	110	60	<1.0	5	0.03	<0.01	<0.002	<0.01
	กันยายน 2566	6.7	<5.0	144	139	108	<1.0	7.3	<0.01	<0.01	<0.01	<0.01
	เมษายน 2567	6.7	<5.0	177	217	68	<1.0	7.4	0.01	<0.01	<0.01	<0.01
	ตุลาคม 2567	7.8	<5.0	91	127	99	<1.0	8.3	<0.01	<0.01	<0.01	<0.01
	กุมภาพันธ์ 2568	7.0	<5.0	377	391	209	<1.0	6.6	<0.01	<0.01	<0.01	<0.01
บ่อบาดาลบ้านศาลาแขก	กันยายน 2565	6.7	<5.0	95	102	58	1.1	14.2	0.40	0.02	<0.002	<0.01
	เมษายน 2566	7.3	<5.0	110	118	57	<1.0	14	0.05	<0.01	<0.002	<0.01
	กันยายน 2566	6.9	<5.0	132	138	66	2.0	13.7	<0.01	<0.01	<0.01	<0.01
	เมษายน 2567	7.0	<5.0	152	196	61	<1.0	13.2	0.06	<0.01	<0.01	<0.01
	ตุลาคม 2567	6.8	<5.0	103	121	59	<1.0	12.1	<0.01	<0.01	<0.01	<0.01
	กุมภาพันธ์ 2568	7.0	<5.0	197	215	65	<1.0	13.2	0.05	<0.01	<0.01	<0.01
เกณฑ์กำหนดที่เหมาะสม		7.0-8.5	-	ไม่เกิน 600	-	ไม่เกิน 300	5	ไม่เกิน 200	ไม่เกิน 0.5	ต้องไม่มีเลย	ต้องไม่มีเลย	ต้องไม่มีเลย
เกณฑ์อนุโลมสูงสุด		6.5-9.2	-	1,200	-	500	20	250	1.0	0.05	0.01	0.05

หมายเหตุ : ¹⁾ ประกาศกระทรวงทรัพยากรธรรมชาติและสิ่งแวดล้อม เรื่อง กำหนดหลักเกณฑ์และมาตรการในทางวิชาการสำหรับการป้องกันด้านสาธารณสุขและการป้องกันในเรื่องสิ่งแวดล้อมเป็นพิษ พ.ศ. 2551
ตีพิมพ์ในราชกิจจานุเบกษา เล่ม 125 ตอนพิเศษ 85 ง ลงวันที่ 21 พฤษภาคม 2551

รูปที่ 3-5 กราฟแสดงผลการวิเคราะห์คุณภาพน้ำผิวดินเปรียบเทียบกับค่ามาตรฐาน





รูปที่ 3-6 กราฟแสดงผลการวิเคราะห์คุณภาพน้ำใต้ดินเปรียบเทียบกับค่ามาตรฐาน

