

## สรุปมาตรการป้องกันและ แก้ไขผลกระทบสิ่งแวดล้อม และมาตรการติดตาม ตรวจสอบคุณภาพ สิ่งแวดล้อม

- 3.1 สรุปมาตรการป้องกันและแก้ไขผลกระทบสิ่งแวดล้อม
- 3.2 สรุปผลการติดตามตรวจสอบคุณภาพสิ่งแวดล้อม
  - 3.2.1 คุณภาพอากาศ
  - 3.2.2 ระดับเสียง
  - 3.2.3 ค่าความสั่นสะเทือน
  - 3.2.4 คุณภาพน้ำ

# บทที่ 3

## สรุปมาตรการป้องกันและแก้ไขผลกระทบสิ่งแวดล้อม และมาตรการติดตามตรวจสอบคุณภาพสิ่งแวดล้อม

### 3.1 สรุปมาตรการป้องกันและแก้ไขผลกระทบสิ่งแวดล้อม

สรุปผลการปฏิบัติตามมาตรการป้องกันและแก้ไขผลกระทบสิ่งแวดล้อม โครงการทำเหมืองชนิดแร่เฟลด์สปาร์ ประทานบัตรที่ 26201/15514 ของห้างหุ้นส่วนจำกัด สิ้นแร่เจริญผล ตั้งอยู่ที่ ตำบลกรุงชิง อำเภอหนองปีตา จังหวัด นครศรีธรรมราช ตามผลการพิจารณารายงานการเปลี่ยนแปลงรายละเอียดโครงการในรายงานการประเมินผลกระทบสิ่งแวดล้อม ตามหนังสือที่ ทส 1010.2/15375 ลงวันที่ 17 พฤศจิกายน 2563 ดังเอกสารแนบ 6 พร้อมทั้งการออกสำรวจพื้นที่และ ศึกษาข้อมูลที่ได้ตามสภาพในปัจจุบัน สรุปประเด็นที่สำคัญได้ดังต่อไปนี้

1. ดำเนินการทำเหมืองตามแผนผังการทำเหมือง คือทำเหมืองโดยวิธีเหมืองหาบ ในลักษณะชั้นบันได
2. ทำเหมืองในพื้นที่ที่ได้รับอนุญาตให้ทำเหมืองตามแผนผังการทำเหมือง
3. ดำเนินการปลูกต้นไม้ในบริเวณต่างๆ ของพื้นที่โครงการ อย่างเช่น บริเวณแนวเวนทำเหมือง รวมทั้งบริเวณ โดยรอบพื้นที่โครงการ และในกรณีที่ต้นไม้ล้มตายจะทำการปลูกเสริมทดแทน
4. ดำเนินการสร้างคันทำนบล้อมรอบบริเวณพื้นที่เก็บกองเปลือกดิน และบริเวณพื้นที่ทำเหมือง
5. ดำเนินการขุดบ่อดักตะกอนในบริเวณที่กำหนดตามแผนผังโครงการทำเหมือง
6. ปรับปรุงเส้นทางขนส่งแร่ให้ใช้งานได้ดีอยู่เสมอ พร้อมทั้งฉีดพรมน้ำบริเวณถนนที่ก่อให้เกิดการฟุ้งกระจายของ ฝุ่นละออง
7. ในด้านความปลอดภัยของการใช้เส้นทางขนส่งแร่ทางโครงการได้ติดป้ายสัญญาณเตือน ระวังมีรถบรรทุก เข้า-ออก บริเวณริมทางหลวงหมายเลข 4186 ที่อยู่ทางด้านทิศตะวันตกเฉียงใต้ก่อนถึงทางแยกเข้าสู่พื้นที่ โครงการให้สามารถมองเห็นได้ชัดเจน
8. ออกกฎระเบียบให้รถบรรทุกและรถบรรทุกให้เรียบร้อย เพื่อป้องกันการฟุ้งกระจายของฝุ่นแร่
9. ดำเนินการตรวจสอบสุขภาพให้กับพนักงานของโครงการเป็นประจำทุกปี
10. ทางโครงการได้มีการจัดเตรียมอุปกรณ์ป้องกันอันตรายส่วนบุคคลให้กับพนักงานสวมใส่ขณะปฏิบัติงาน
11. ดำเนินการฟื้นฟูพื้นที่ทำเหมืองตามแผนงานที่ได้เสนอไว้ พร้อมทั้งจัดทำรายงานแผนและผลการดำเนินงาน ด้านการฟื้นฟูพื้นที่ทำเหมืองเสนอต่อสำนักงานนโยบายและแผนทรัพยากรธรรมชาติและสิ่งแวดล้อม กรมอุตสาหกรรมพื้นฐานและการเหมืองแร่ และหน่วยงานที่เกี่ยวข้องพิจารณา

### 3.2 สรุปมาตรการติดตามตรวจสอบคุณภาพสิ่งแวดล้อม

สรุปผลการติดตามตรวจสอบคุณภาพสิ่งแวดล้อม โครงการทำเหมืองชนิดแร่เฟลด์สปาร์ ประทานบัตรที่ 26201/15514 ของห้างหุ้นส่วนจำกัด สิ้นแร่เจริญผล ตั้งอยู่ที่ ตำบลกรุงชิง อำเภอหนองปีตา จังหวัดนครศรีธรรมราช ตามผลการพิจารณา รายงานการเปลี่ยนแปลงรายละเอียดโครงการในรายงานการประเมินผลกระทบสิ่งแวดล้อม ตามหนังสือที่ ทส 1010.2/15375 ลงวันที่ 17 พฤศจิกายน 2563 ดังเอกสารแนบ 6 สรุปได้ดังต่อไปนี้

### 3.2.1 คุณภาพอากาศ

#### 1) ปริมาณฝุ่นละอองแขวนลอยรวม (TSP)

จากข้อมูลผลการตรวจวัดคุณภาพอากาศในรูปปริมาณฝุ่นละอองแขวนลอยรวม (TSP) โครงการทำเหมืองชนิดแร่เฟลด์สปาร์ ประทานบัตรที่ 26201/15514 ของห้างหุ้นส่วนจำกัด สิ้นแร่เจริญผล จำนวน 2 สถานี ได้แก่ หน่วยพิทักษ์อุทยานแห่งชาติเขานัน และบ้านเรือนราษฎรใกล้เคียงโครงการทางด้านทิศใต้ หมู่ที่ 1 บ้านนบ ที่ผ่านมาจนถึงเดือนตุลาคม 2567 พบว่า สถานีที่มีผลการตรวจวัดปริมาณฝุ่นละอองแขวนลอยรวม (TSP) สูงสุด คือ บริเวณบ้านเรือนราษฎรใกล้เคียงโครงการทางด้านทิศใต้ หมู่ที่ 1 บ้านนบ มีค่าเท่ากับ 0.065 มิลลิกรัมต่อลูกบาศก์เมตร ในเดือนกันยายน 2566 เมื่อนำมาเปรียบเทียบกับค่ามาตรฐาน พบว่า ผลการตรวจวัดมีค่าอยู่ในเกณฑ์มาตรฐานตามประกาศคณะกรรมการสิ่งแวดล้อมแห่งชาติ ฉบับที่ 24 (พ.ศ. 2547) เรื่อง กำหนดมาตรฐานคุณภาพอากาศในบรรยากาศโดยทั่วไป ประกาศในราชกิจจานุเบกษา เล่ม 121 ตอนพิเศษ 104 ง ประกาศ ณ วันที่ 9 สิงหาคม พ.ศ. 2547 ที่กำหนดปริมาณฝุ่นละอองแขวนลอยรวม (TSP) ไว้ไม่เกิน 0.330 มิลลิกรัมต่อลูกบาศก์เมตร สรุปผลการตรวจวัดดังตารางที่ 3-1 และรูปที่ 3-1

#### 2) ปริมาณฝุ่นละอองขนาดเล็กกว่า 10 ไมครอน (PM-10)

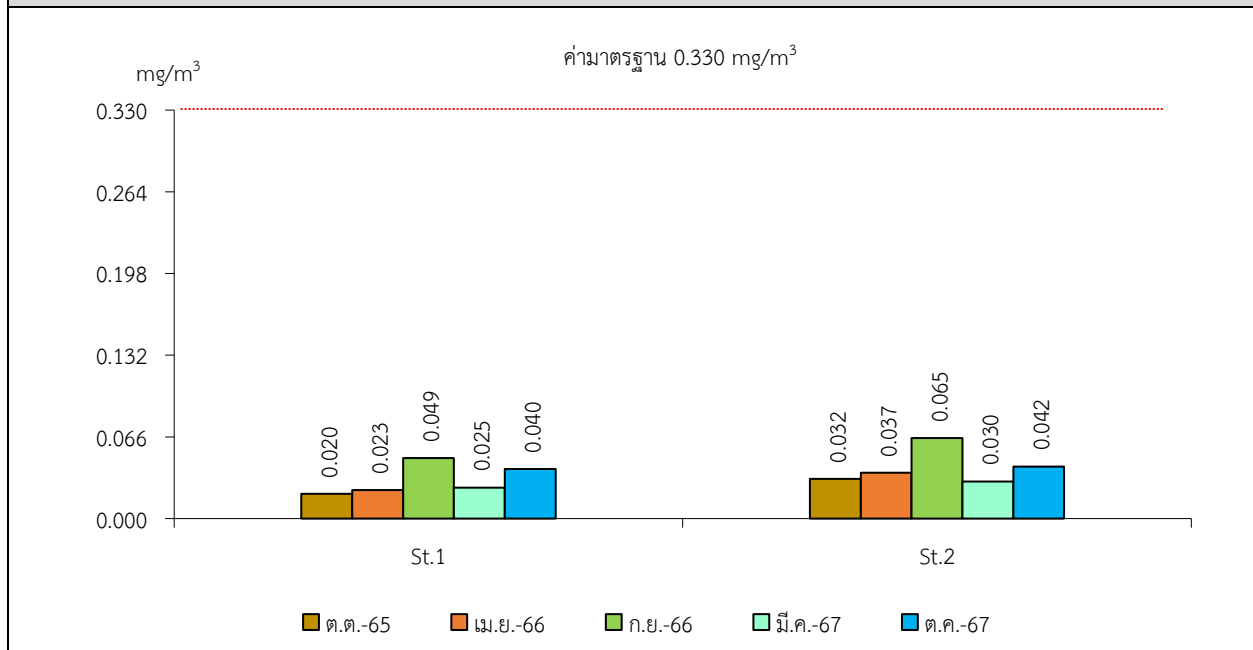
จากข้อมูลผลการตรวจวัดคุณภาพอากาศในรูปปริมาณฝุ่นละอองขนาดเล็กกว่า 10 ไมครอน (PM-10) โครงการทำเหมืองชนิดแร่เฟลด์สปาร์ ประทานบัตรที่ 26201/15514 ของห้างหุ้นส่วนจำกัด สิ้นแร่เจริญผล จำนวน 2 สถานี ได้แก่ หน่วยพิทักษ์อุทยานแห่งชาติเขานัน และบ้านเรือนราษฎรใกล้เคียงโครงการทางด้านทิศใต้ หมู่ที่ 1 บ้านนบ ที่ผ่านมาจนถึงเดือนตุลาคม 2567 พบว่า สถานีที่มีผลการตรวจวัดปริมาณฝุ่นละอองขนาดเล็กกว่า 10 ไมครอน (PM-10) สูงสุด คือ บริเวณบ้านเรือนราษฎรใกล้เคียงโครงการทางด้านทิศใต้ หมู่ที่ 1 บ้านนบ มีค่าเท่ากับ 0.024 มิลลิกรัมต่อลูกบาศก์เมตร ในเดือนกันยายน 2566 เมื่อนำมาเปรียบเทียบกับค่ามาตรฐาน พบว่า ผลการตรวจวัดมีค่าอยู่ในเกณฑ์มาตรฐานตามประกาศคณะกรรมการสิ่งแวดล้อมแห่งชาติ ฉบับที่ 24 (พ.ศ. 2547) เรื่อง กำหนดมาตรฐานคุณภาพอากาศในบรรยากาศโดยทั่วไป ประกาศในราชกิจจานุเบกษา เล่ม 121 ตอนพิเศษ 104 ง ประกาศ ณ วันที่ 9 สิงหาคม พ.ศ. 2547 ที่กำหนดปริมาณฝุ่นละอองขนาดเล็กกว่า 10 ไมครอน (PM-10) ไว้ไม่เกิน 0.120 มิลลิกรัมต่อลูกบาศก์เมตร สรุปผลการตรวจวัดดังตารางที่ 3-1 และรูปที่ 3-2

ตารางที่ 3-1 สรุปผลการตรวจวัดคุณภาพอากาศในบรรยากาศโดยทั่วไป

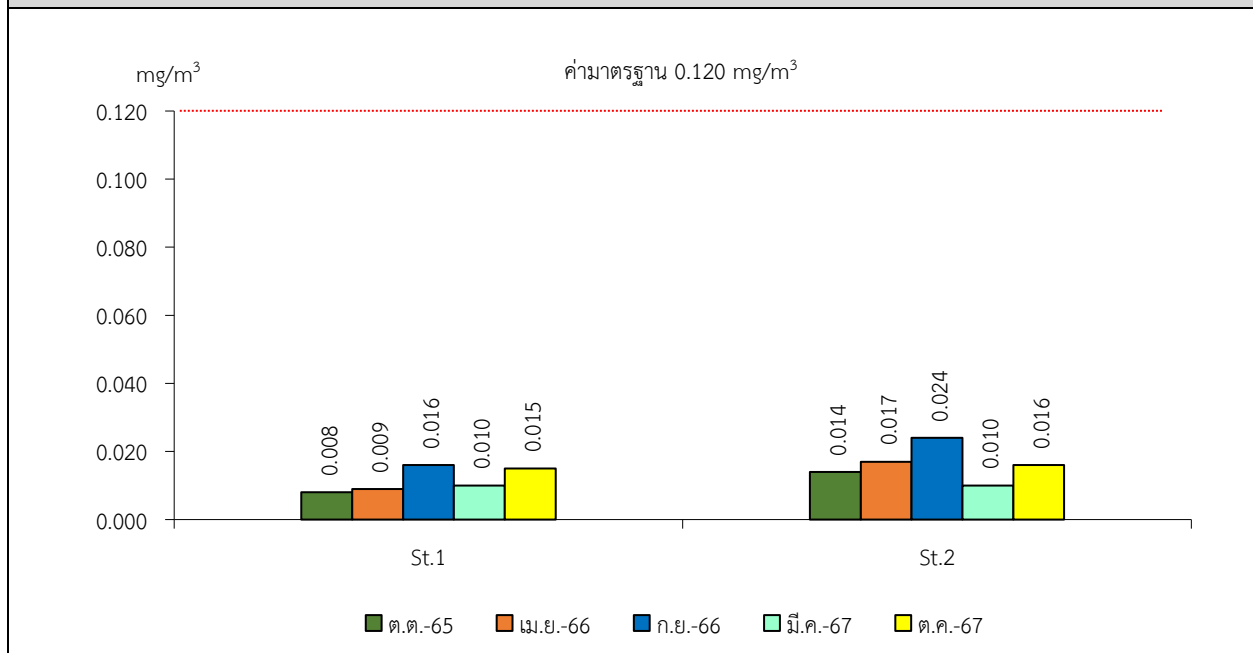
สถานีตรวจวัด	เดือน/ปี ที่ตรวจวัด	ผลการตรวจวัด (มิลลิกรัมต่อลูกบาศก์เมตร)*	
		ฝุ่นละอองแขวนลอยรวม (TSP)	ฝุ่นละอองขนาดเล็กกว่า 10 ไมครอน (PM-10)
หน่วยพิทักษ์อุทยานแห่งชาติเขานัน	ตุลาคม 2565	0.020	0.008
	เมษายน 2566	0.023	0.009
	กันยายน 2566	0.049	0.016
	มีนาคม 2567	0.025	0.010
	ตุลาคม 2567	0.040	0.015
บ้านเรือนราษฎรใกล้เชิงโครงการ ทางด้านทิศใต้ หมู่ที่ 1 บ้านนบ	ตุลาคม 2565	0.032	0.014
	เมษายน 2566	0.037	0.017
	กันยายน 2566	0.065	0.024
	มีนาคม 2567	0.030	0.010
	ตุลาคม 2567	0.042	0.016
ค่ามาตรฐาน <sup>1)</sup>		0.330	0.120

หมายเหตุ : <sup>1)</sup> ประกาศคณะกรรมการสิ่งแวดล้อมแห่งชาติ ฉบับที่ 24 (พ.ศ.2547) เรื่อง กำหนดมาตรฐานคุณภาพอากาศในบรรยากาศโดยทั่วไป  
ประกาศในราชกิจจานุเบกษา เล่ม 121 ตอนพิเศษ 104 ง ประกาศ ณ วันที่ 9 สิงหาคม พ.ศ. 2547  
\* รายงานค่าสูงสุดในการตรวจวัด 3 วันต่อเนื่อง

รูปที่ 3-1 กราฟแสดงผลการตรวจวัดคุณภาพอากาศในรูปปริมาณฝุ่นละอองแขวนลอยรวม (TSP)  
เปรียบเทียบกับค่ามาตรฐาน



**รูปที่ 3-2** กราฟแสดงผลการตรวจวัดคุณภาพอากาศในรูปปริมาณฝุ่นละอองขนาดเล็กกว่า 10 ไมครอน (PM-10) เปรียบเทียบกับค่ามาตรฐาน



หมายเหตุ : St.1 หมายถึง หน่วยพิทักษ์อุทยานแห่งชาติเขานัน

St.2 หมายถึง บ้านเรือนราษฎรใกล้เชิงโครงการทางด้านทิศใต้ หมู่ที่ 1 บ้านนบ

### 3.2.2 ระดับเสียง

#### 1) ระดับเสียงเฉลี่ย 24 ชั่วโมง (Leq 24 hrs.)

จากข้อมูลผลการตรวจวัดระดับเสียงเฉลี่ย 24 ชั่วโมง (Leq 24 hrs.) โครงการทำเหมืองชนิดแร่เฟลด์สปาร์ ประทานบัตรที่ 26201/15514 ของห้างหุ้นส่วนจำกัด สิ้นแร่เจริญผล จำนวน 2 สถานี ได้แก่ หน่วยพิทักษ์อุทยานแห่งชาติเขานัน และบ้านเรือนราษฎรใกล้เชิงโครงการทางด้านทิศใต้ หมู่ที่ 1 บ้านนบ ที่ผ่านมาจนถึงเดือนตุลาคม 2567 พบว่า สถานีที่มีผลการตรวจวัดระดับเสียงเฉลี่ย 24 ชั่วโมง (Leq 24 hrs.) สูงสุด คือ บริเวณหน่วยพิทักษ์อุทยานแห่งชาติเขานัน มีค่าเท่ากับ 65.9 เดซิเบล (เอ) ในเดือนตุลาคม 2565 เมื่อนำมาเปรียบเทียบกับค่ามาตรฐาน พบว่า ผลการตรวจวัดมีค่าอยู่ในเกณฑ์มาตรฐานตามประกาศคณะกรรมการสิ่งแวดล้อมแห่งชาติ ฉบับที่ 15 (พ.ศ. 2540) เรื่อง กำหนดมาตรฐานระดับเสียงโดยทั่วไป ที่กำหนดระดับเสียงเฉลี่ย 24 ชั่วโมง (Leq 24 hrs.) ไว้ไม่เกิน 70.0 เดซิเบล (เอ) สรุปผลการตรวจวัดดังตารางที่ 3-2 และรูปที่ 3-3

#### 2) ระดับเสียงสูงสุด ( $L_{max}$ )

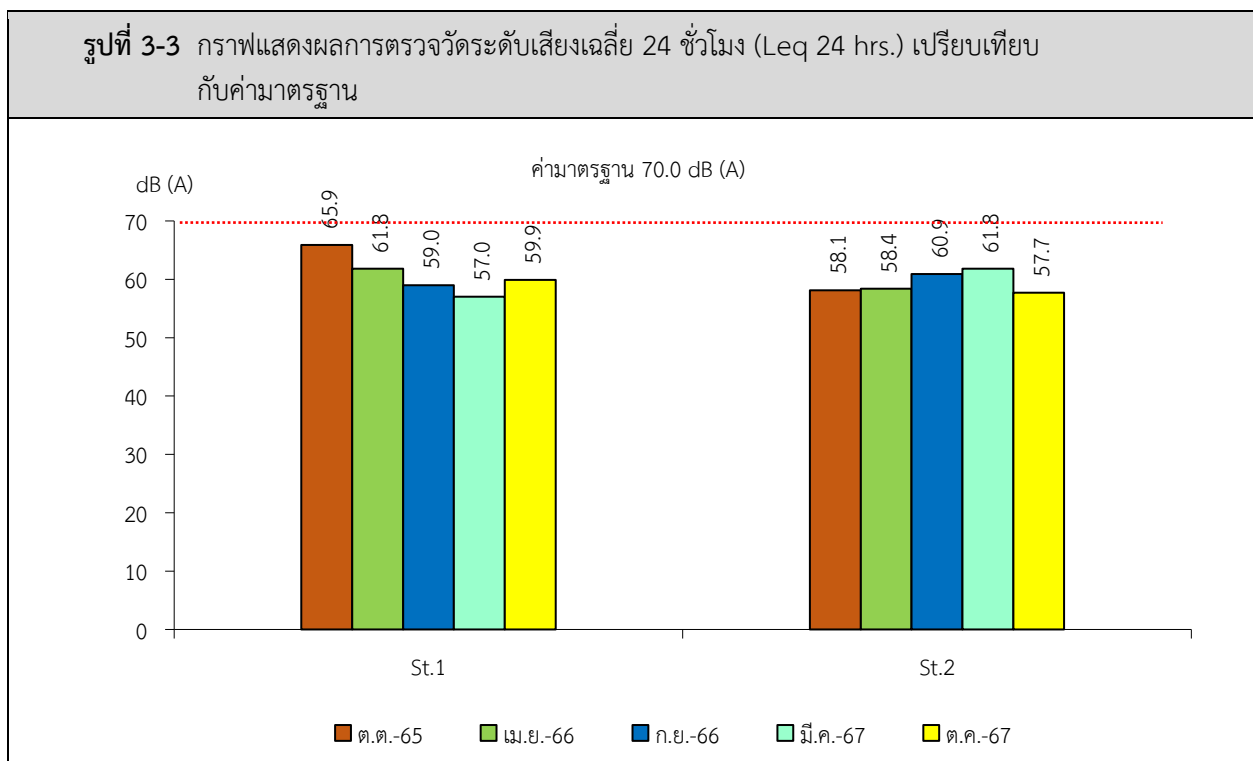
จากข้อมูลผลการตรวจวัดระดับเสียงสูงสุด ( $L_{max}$ ) โครงการทำเหมืองชนิดแร่เฟลด์สปาร์ ประทานบัตรที่ 26201/15514 ของห้างหุ้นส่วนจำกัด สิ้นแร่เจริญผล จำนวน 2 สถานี ได้แก่ หน่วยพิทักษ์อุทยานแห่งชาติเขานัน และบ้านเรือนราษฎรใกล้เชิงโครงการทางด้านทิศใต้ หมู่ที่ 1 บ้านนบ ที่ผ่านมาจนถึงเดือนตุลาคม 2567 พบว่า สถานีที่มีผลการตรวจวัดระดับเสียงสูงสุด ( $L_{max}$ ) มีค่าสูงสุด คือ บริเวณหน่วยพิทักษ์อุทยานแห่งชาติเขานัน มีค่าเท่ากับ 109.0 เดซิเบล (เอ) ในเดือนตุลาคม 2565 เมื่อนำมาเปรียบเทียบกับค่ามาตรฐาน พบว่า ผลการตรวจวัดมีค่าอยู่ในเกณฑ์มาตรฐานตามประกาศคณะกรรมการสิ่งแวดล้อมแห่งชาติ ฉบับที่ 15 (พ.ศ. 2540) เรื่อง กำหนดมาตรฐานระดับเสียงโดยทั่วไป ที่กำหนดระดับเสียงสูงสุด ( $L_{max}$ ) ไว้ไม่เกิน 115.0 เดซิเบล (เอ) สรุปผลการตรวจวัดดังตารางที่ 3-2 และรูปที่ 3-4

ตารางที่ 3-2 สรุปผลการตรวจวัดระดับเสียงโดยทั่วไป

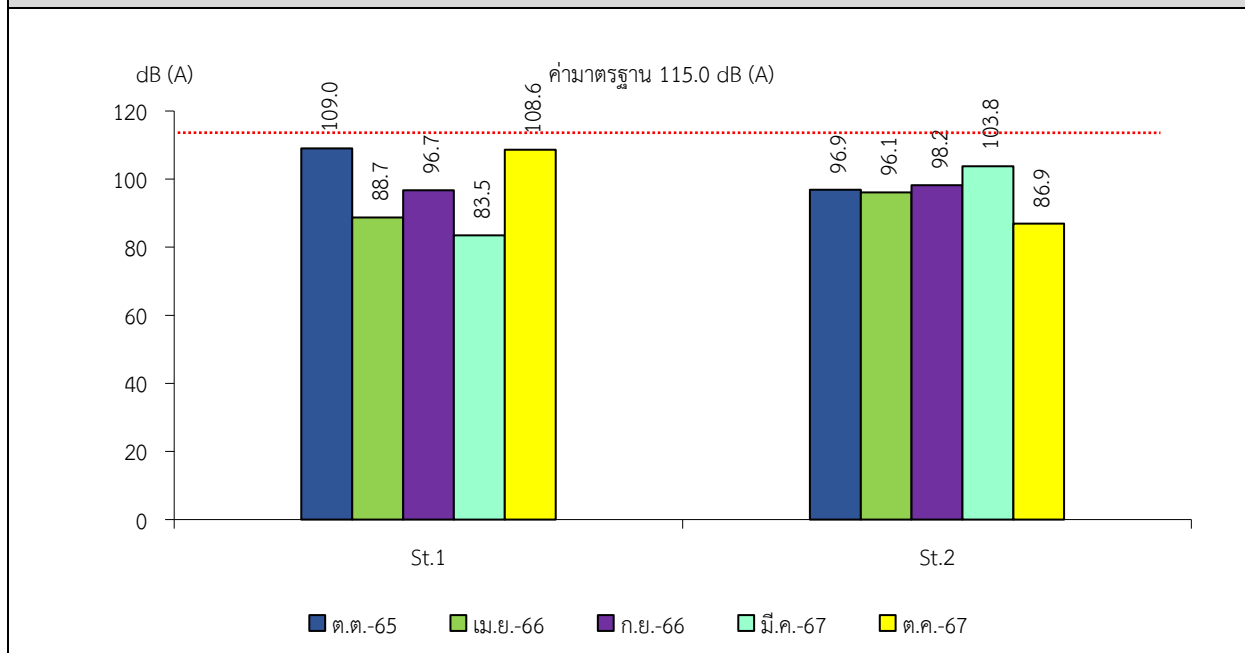
สถานีตรวจวัด	เดือน/ปี ที่ตรวจวัด	ผลการตรวจวัดระดับเสียง [เดซิเบล (เอ)]*	
		ระดับเสียงเฉลี่ย 24 ชั่วโมง (Leq 24 hrs.)	ระดับเสียงสูงสุด (L <sub>max</sub> )
หน่วยพิทักษ์อุทยานแห่งชาติเขานัน	ตุลาคม 2565	65.9	109.0
	เมษายน 2566	61.8	88.7
	กันยายน 2566	59.0	96.7
	มีนาคม 2567	57.0	83.5
	ตุลาคม 2567	59.9	108.6
บ้านเรือนราษฎรใกล้เคียงโครงการ ทางด้านทิศใต้ หมู่ที่ 1 บ้านนบ	ตุลาคม 2565	58.1	96.9
	เมษายน 2566	58.4	96.1
	กันยายน 2566	60.9	98.2
	มีนาคม 2567	61.8	103.8
	ตุลาคม 2567	57.7	86.9
ค่ามาตรฐาน <sup>1)</sup>		70.0	115.0

หมายเหตุ : <sup>1)</sup> ประกาศคณะกรรมการสิ่งแวดล้อมแห่งชาติ ฉบับที่ 15 (พ.ศ.2540) เรื่อง กำหนดมาตรฐานระดับเสียงโดยทั่วไป

\* รายงานค่าสูงสุดในการตรวจวัด 3 วันต่อเนื่อง



รูปที่ 3-4 กราฟแสดงผลการตรวจวัดระดับเสียงสูงสุด ( $L_{max}$ ) เปรียบเทียบกับค่ามาตรฐาน



หมายเหตุ : St.1 หมายถึง หน่วยพิทักษ์อุทยานแห่งชาติเขานัน

St.2 หมายถึง บ้านเรือนราษฎรใกล้เคียงโครงการทางด้านทิศใต้ หมู่ที่ 1 บ้านนบ

### 3.2.3 ค่าความสั่นสะเทือน

จากข้อมูลผลการตรวจวัดค่าความสั่นสะเทือนจากการระเบิดหน้าเหมืองโครงการทำเหมืองชนิดแร่เฟลด์สปาร์ ประทานบัตรที่ 26201/15514 ของห้างหุ้นส่วนจำกัด สิ้นแร่เจริญผล จำนวน 2 สถานี ได้แก่ ขอบแปลงประทานบัตร และหน่วยพิทักษ์อุทยานแห่งชาติเขานัน ที่ผ่านมาจนถึงเดือนตุลาคม 2567 พบว่า ผลการตรวจวัดบริเวณขอบแปลงประทานบัตรมีค่าอยู่ในเกณฑ์มาตรฐานตามประกาศกระทรวงทรัพยากรธรรมชาติและสิ่งแวดล้อม เรื่อง กำหนดมาตรฐานควบคุมระดับเสียงและความสั่นสะเทือนจากการทำเหมืองหิน ตีพิมพ์ในราชกิจจานุเบกษา เล่ม 122 ตอนที่ 125 ง ลงวันที่ 29 ธันวาคม 2548 สำหรับบริเวณหน่วยพิทักษ์อุทยานแห่งชาติเขานัน ผลการตรวจวัดมีค่าต่ำกว่าขีดความสามารถที่เครื่องตรวจวัดความสั่นสะเทือนจะตรวจวัดได้ คือ มีค่าความถี่น้อยกว่า 0 เฮิรตซ์ ค่าความเร็วอนุภาคสูงสุดน้อยกว่า 0.130 มิลลิเมตรต่อวินาที และการขจัดน้อยกว่า 0 มิลลิเมตร

สรุปดังตารางที่ 3-3

ตารางที่ 3-3 สรุปผลการตรวจวัดค่าความสั่นสะเทือนขณะระเบิดหน้าเหมือง

สถานี	เดือน/ปี	พารามิเตอร์	ความถี่ (เฮิรตซ์)	ความเร็ว อนุภาค (มม./วินาที)	ค่ามาตรฐาน <sup>1)</sup>	ระยะขจัด (มม.)	ค่ามาตรฐาน <sup>1)</sup>
St.1	ตุลาคม 2565	TRANSVERSE	N/A	0.244	-	0.000	-
		VERTICAL	N/A	<0.130	-	0.000	-
		LONGITUDINAL	N/A	<0.130	-	0.000	-
	เมษายน 2566	TRANSVERSE	6	0.481	12.7	0.028	0.20
		VERTICAL	34	0.244	42.7	0.004	0.20
		LONGITUDINAL	20	0.875	25.1	0.013	0.20
	กันยายน 2566	TRANSVERSE	7	0.670	12.7	0.013	0.29
		VERTICAL	15	0.591	18.8	0.007	0.20
		LONGITUDINAL	9	0.757	12.7	0.013	0.23
	มีนาคม 2567	TRANSVERSE	9	1.009	12.7	0.020	0.23
		VERTICAL	8	1.151	12.7	0.019	0.25
		LONGITUDINAL	9	1.702	12.7	0.027	0.23
	ตุลาคม 2567	TRANSVERSE	N/A	<0.130	-	0.000	-
		VERTICAL	N/A	<0.130	-	0.000	-
		LONGITUDINAL	N/A	<0.130	-	0.000	-
St.2	ตุลาคม 2565	TRANSVERSE	N/A	<0.130	-	0.000	-
		VERTICAL	N/A	<0.130	-	0.000	-
		LONGITUDINAL	N/A	<0.130	-	0.000	-
	เมษายน 2566	TRANSVERSE	N/A	<0.130	-	0.000	-
		VERTICAL	N/A	<0.130	-	0.000	-
		LONGITUDINAL	N/A	<0.130	-	0.000	-
	กันยายน 2566	TRANSVERSE	N/A	<0.130	-	0.000	-
		VERTICAL	N/A	<0.130	-	0.000	-
		LONGITUDINAL	N/A	<0.130	-	0.000	-

หมายเหตุ : <sup>1)</sup> ประกาศกระทรวงทรัพยากรธรรมชาติและสิ่งแวดล้อม เรื่อง กำหนดมาตรฐานควบคุมระดับเสียงและความสั่นสะเทือนจากการทำเหมือง  
หิน ตีพิมพ์ในราชกิจจานุเบกษา เล่ม 122 ตอนที่ 125 ง ลงวันที่ 29 ธันวาคม 2548

NA หมายถึง Frequency < 1 Hz, Velocity < 0.130 mm/sec และ Displacement < 0 mm

St.1 หมายถึง ขอบแปลงประทานบัตร

St.2 หมายถึง หน่วยพิทักษ์อุทยานแห่งชาติเขานัน



สถานี	เดือน/ปี	พารามิเตอร์	ความถี่ (เฮิร์ตซ์)	ความเร็ว อนุภาค (มม./วินาที)	ค่ามาตรฐาน <sup>1)</sup>	ระยะขจัด (มม.)	ค่ามาตรฐาน <sup>1)</sup>
St.2 (ต่อ)	มีนาคม 2567	TRANSVERSE	N/A	<0.130	-	0.000	-
		VERTICAL	N/A	<0.130	-	0.000	-
		LONGITUDINAL	N/A	<0.130	-	0.000	-
	ตุลาคม 2567	TRANSVERSE	N/A	<0.130	-	0.000	-
		VERTICAL	N/A	<0.130	-	0.000	-
		LONGITUDINAL	N/A	<0.130	-	0.000	-

หมายเหตุ : <sup>1)</sup> ประกาศกระทรวงทรัพยากรธรรมชาติและสิ่งแวดล้อม เรื่อง กำหนดมาตรฐานควบคุมระดับเสียงและความสั่นสะเทือนจากการทำเหมืองหิน ตีพิมพ์ในราชกิจจานุเบกษา เล่ม 122 ตอนที่ 125 ง ลงวันที่ 29 ธันวาคม 2548  
NA หมายถึง Frequency < 1 Hz, Velocity < 0.130 mm/sec และ Displacement < 0 mm  
St.1 หมายถึง ขอบแปลงประทานบัตร  
St.2 หมายถึง หน่วยพิทักษ์อุทยานแห่งชาติเขานัน

### 3.2.4 คุณภาพน้ำ

#### 1) คุณภาพน้ำผิวดิน

จากข้อมูลผลการติดตามตรวจสอบคุณภาพน้ำผิวดินที่อยู่ใกล้เคียงพื้นที่โครงการทำเหมืองชนิดแร่เฟลด์สปาร์ ประทานบัตรที่ 26201/15514 ของห้างหุ้นส่วนจำกัด สิ้นแร่เจริญผล จำนวน 3 สถานี ได้แก่ ห้วยนบพิตา คลองกัน และบ่อรับน้ำ (Sump) บริเวณหน้าเหมือง ที่ผ่านมาจนถึงเดือนตุลาคม 2567 พบว่า ผลการวิเคราะห์หมีค่าอยู่ในเกณฑ์มาตรฐานตามประกาศคณะกรรมการสิ่งแวดล้อมแห่งชาติ ฉบับที่ 8 (พ.ศ. 2537) ออกตามความในพระราชบัญญัติส่งเสริมและรักษาคุณภาพสิ่งแวดล้อมแห่งชาติ พ.ศ. 2535 เรื่อง กำหนดมาตรฐานคุณภาพน้ำในแหล่งน้ำผิวดิน ตีพิมพ์ในราชกิจจานุเบกษา เล่ม 111 ตอนที่ 16 ง ลงวันที่ 24 กุมภาพันธ์ 2537 (ประเภทที่ 3) ยกเว้นบ่อรับน้ำ (Sump) บริเวณหน้าเหมืองที่ไม่สามารถเก็บตัวอย่างมาทำการวิเคราะห์ได้ เนื่องจากมีสภาพแห้งขอดสรุปผลการวิเคราะห์ดังตารางที่ 3-4 และรูปที่ 3-5

#### 2) คุณภาพน้ำใต้ดิน

จากข้อมูลผลการติดตามตรวจสอบคุณภาพน้ำใต้ดินที่อยู่ใกล้เคียงโครงการทำเหมืองชนิดแร่เฟลด์สปาร์ ประทานบัตรที่ 26201/15514 ของห้างหุ้นส่วนจำกัด สิ้นแร่เจริญผล จำนวน 1 สถานี ได้แก่ บ่อบาดาลบ้านเขาเหล็ก ที่ผ่านมาจนถึงเดือนตุลาคม 2567 พบว่า ผลการวิเคราะห์หมีค่าอยู่ในเกณฑ์มาตรฐานตามประกาศกระทรวงทรัพยากรธรรมชาติและสิ่งแวดล้อม เรื่อง กำหนดหลักเกณฑ์และมาตรการในทางวิชาการสำหรับการป้องกันด้านสาธารณสุขและการป้องกันในเรื่องสิ่งแวดล้อมเป็นพิษ พ.ศ. 2551 ตีพิมพ์ในราชกิจจานุเบกษา เล่ม 125 ตอนพิเศษ 85 ง ลงวันที่ 21 พฤษภาคม 2551 สรุปผลการวิเคราะห์ดังตารางที่ 3-4 และรูปที่ 3-6

ตารางที่ 3-4 สรุปผลการตรวจวิเคราะห์คุณภาพน้ำผิวดิน

สถานี	เดือน/ปี ที่เก็บตัวอย่าง	pH	TSS	TDS	Total Hardness	Turbidity	Sulfate	Total Iron	Calcium	Magnesium
		-	mg/L	mg/L	mg/L as CaCO <sub>3</sub>	NTU	mg/L	mg/L	mg/L	mg/L
ห้วยนบพิดำ	ตุลาคม 2565	7.1	<5.0	34	10	2.8	<5	0.22	2.55	0.48
	เมษายน 2566	6.6	5.2	48	10	2.1	12	0.06	6.53	0.74
	กันยายน 2566	6.6	<5.0	336	10	4.1	<5.0	0.13	2.62	0.42
	มีนาคม 2567	7.1	<5.0	132	13	1.2	<5	0.61	3.66	0.63
	ตุลาคม 2567	6.8	<5.0	94	12	2.6	<5	0.48	2.59	0.50
คลองกัน	ตุลาคม 2565	7.0	<5.0	22	7	<1.0	<5	0.05	2.79	0.85
	เมษายน 2566	6.9	<5.0	78	22	<1.0	6	0.04	6.22	0.90
	กันยายน 2566	6.6	<5.0	139	9	3.6	<5.0	<0.01	2.15	0.63
	มีนาคม 2567	7.3	<5.0	204	63	<1.0	<5	0.10	21.02	2.45
	ตุลาคม 2567	7.1	<5.0	88	32	<1.0	8.8	0.19	7.47	1.07
บ่อบำบัดน้ำ (Sump) บริเวณ หน้าเหมือง	ตุลาคม 2565	น้ำแห้ง								
	เมษายน 2566	น้ำแห้ง								
	กันยายน 2566	น้ำแห้ง								
	มีนาคม 2567	น้ำแห้ง								
	ตุลาคม 2567	น้ำแห้ง								
ค่ามาตรฐาน <sup>1)</sup>		5.0-9.0	-	-	-	-	-	-	-	-

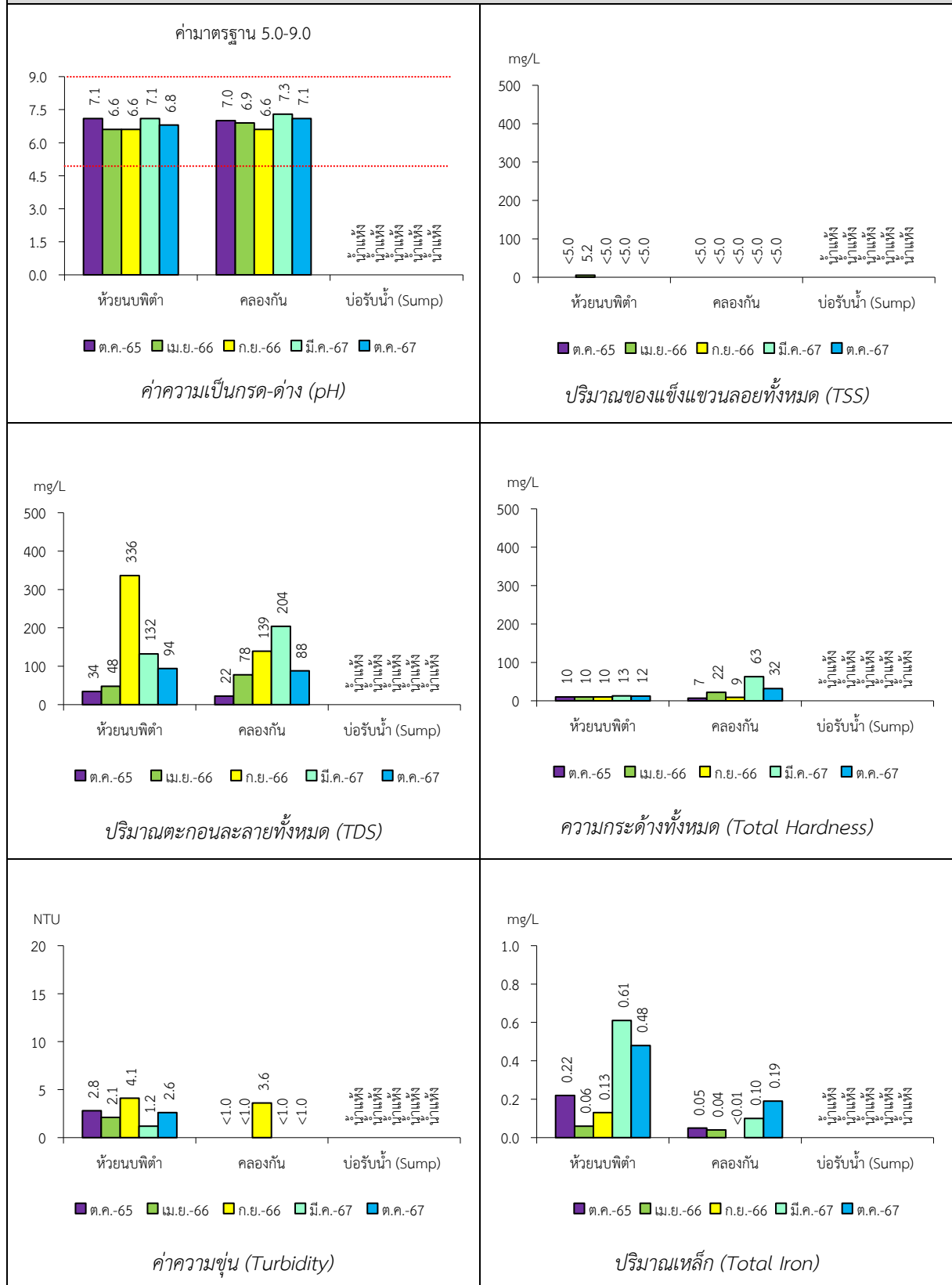
หมายเหตุ : <sup>1)</sup> ประกาศคณะกรรมการสิ่งแวดล้อมแห่งชาติ ฉบับที่ 8 (พ.ศ.2537) ออกตามความในพระราชบัญญัติส่งเสริมและรักษาคุณภาพสิ่งแวดล้อมแห่งชาติ พ.ศ.2535 เรื่อง กำหนดมาตรฐานคุณภาพน้ำในแหล่งน้ำผิวดิน  
ตีพิมพ์ในราชกิจจานุเบกษา เล่ม 111 ตอนที่ 16 ง ลงวันที่ 24 กุมภาพันธ์ 2537 (ประเภทที่ 3)

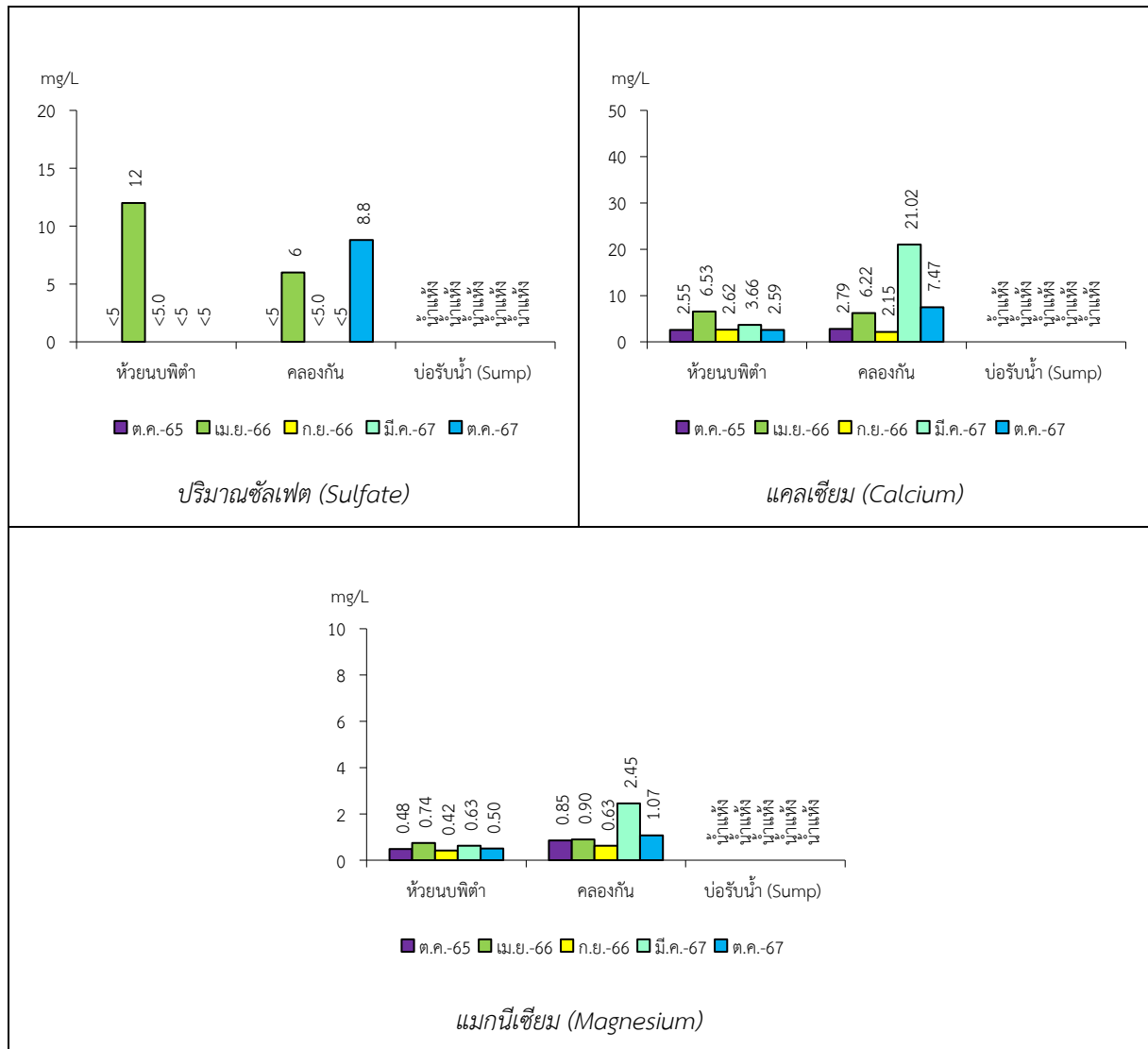
ตารางที่ 3-5 สรุปผลการตรวจวิเคราะห์คุณภาพน้ำใต้ดิน

สถานี	เดือน/ปี ที่เก็บตัวอย่าง	pH	TSS	TDS	Total Hardness	Turbidity	Sulfate	Total Iron	Calcium	Magnesium
		-	mg/L	mg/L	mg/L as CaCO <sub>3</sub>	NTU	mg/L	mg/L	mg/L	mg/L
บ่อบาดาลบ้านเขาเหล็ก	ตุลาคม 2565	6.8	<5.0	<10	2	<1.0	<5	<0.01	0.75	0.61
	เมษายน 2566	6.7	<5.0	96	6	1.1	<5	<0.01	0.67	0.58
	กันยายน 2566	7.8	<5.0	112	86	<1.0	<5.0	<0.01	26.07	2.18
	มีนาคม 2567	8.0	<5.0	135	76	<1.0	<5	<0.01	25.13	2.44
	ตุลาคม 2567	7.5	<5.0	98	80	<1.0	<5	<0.01	18.86	2.01
เกณฑ์กำหนดที่เหมาะสม <sup>1)</sup>		7.0-8.5	-	ไม่เกิน 600	ไม่เกิน 300	5	ไม่เกิน 200	ไม่เกิน 0.5	-	-
เกณฑ์อนุโลมสูงสุด <sup>1)</sup>		6.5-9.2	-	1,200	500	20	1.0	250	-	-

หมายเหตุ : <sup>1)</sup> ประกาศกระทรวงทรัพยากรธรรมชาติและสิ่งแวดล้อม เรื่อง กำหนดหลักเกณฑ์และมาตรการในทางวิชาการสำหรับการป้องกันด้านสาธารณสุขและการป้องกันในเรื่องสิ่งแวดล้อมเป็นพิษ พ.ศ. 2551  
ตีพิมพ์ในราชกิจจานุเบกษา เล่ม 125 ตอนพิเศษ 85 ง ลงวันที่ 21 พฤษภาคม 2551

รูปที่ 3-5 กราฟแสดงผลการวิเคราะห์คุณภาพน้ำผิวดินเปรียบเทียบกับค่ามาตรฐาน





รูปที่ 3-6 กราฟแสดงผลการวิเคราะห์คุณภาพน้ำใต้ดินเปรียบเทียบกับค่ามาตรฐาน

