เอกสารแนบ

เอกสารแนบ 1

ผลการพิจารณารายงานการประเมินผลกระทบสิ่งแวดล้อม และเงื่อนไขมาตรการด้านสิ่งแวดล้อมแนบท้ายประทานบัตร

ที่ วว 0804/ 14276

สำนักงานนรียบายและแผนสิ่งแวดล้อม
ซอยพิบูลวัฒนา 7 ถนนพระรามที่ 6
กรุงเทพฯ 10400

17 ตุลาคม 2540

เรื่อง การพิจารณารายงานการวิเคราะห์ผลกระทบสิ่งแวดล้อม

เรียน อธิบดีกรมทรัพยากรธรณี

สิ่งที่ส่งมาด้วย
1. สำเนาหนังสือบริษัท เอส.พี.เอส. คอนซัลติ้ง เซอร์วิส จำกัด ที่ A 586/2540 ลงวันที่ 1 กรกฎาคม 2540
2. สำเนาหนังสือบริษัท เอส.พี.เอส. คอนซัลติ้ง เซอร์วิส จำกัด ที่ A 781/2540 ลงวันที่ 4 กันยายน 2540
3. มาตรการป้องกันและแก้ไขผลกระทบสิ่งแวดล้อม โครงการเหมืองแร่หินอุตสาหกรรมชนิดหินปูนเพื่ออุตสาหกรรมก่อสร้าง ห้างหุ้นส่วนจำกัด ดาวศุภกิจ คำขอประทานบัตรที่ 35/2538 ตั้งอยู่ที่ตำบลบ้านมุง อำเภอเนินมะปราง จังหวัดพิษณุโลก

ตามที่ บริษัท เอส.พี.เอส. คอนซัลติ้ง เซอร์วิส จำกัด ได้เสนอรายงานการวิเคราะห์ผลกระทบสิ่งแวดล้อม โครงการเหมืองแร่หินอุตสาหกรรมชนิดหินปูนเพื่ออุตสาหกรรมก่อสร้าง ห้างหุ้นส่วนจำกัด ดาวศุภกิจ คำขอประทานบัตรที่ 35/2538 ตั้งอยู่ที่ตำบลบ้านมุง อำเภอเนินมะปราง จังหวัดพิษณุโลก ซึ่งจัดทำรายงานฯ โดย บริษัท เอส.พี.เอส. คอนซัลติ้ง เซอร์วิส จำกัด ให้สำนักงานนรียบายและแผนสิ่งแวดล้อมพิจารณา ความละเอียด ดังปรากฏในเอกสารสิ่งที่ส่งมาด้วยหมายเลข 1, และ 2

สำนักงานนรียบายและแผนสิ่งแวดล้อม ได้พิจารณาเสนอความเห็นเบื้องต้นเกี่ยวกับรายงานฯ ดังกล่าว ให้คณะกรรมการผู้ชำนาญการพิจารณารายงานการวิเคราะห์ผลกระทบสิ่งแวดล้อมด้านโครงการเหมืองแร่ พิจารณาในการประชุมครั้งที่ 5/2540 เมื่อวันที่ 14 ตุลาคม 2540 และที่ประชุมมีมติเห็นชอบกับรายงานฯ ทั้งนี้ให้ผู้ยื่นคำขอประทานบัตรปฏิบัติตามมาตรการป้องกันและแก้ไขผลกระทบสิ่งแวดล้อมที่เสนอ ดังปรากฏรายละเอียดในเอกสารสิ่งที่ส่งมาด้วยหมายเลข 3

จึงเรียนมาเพื่อโปรดทราบ ทั้งนี้สำนักงานฯ ได้สำเนาแจ้งให้ผู้ยื่นคำขอประทานบัตรทราบด้วยแล้ว

ขอแสดงความนับถือ

(นายชาตรี ช่วยประสิทธิ์)
รองเลขาธิการฯ ปฏิบัติราชการแทน
เลขาธิการสำนักงานนโยบายและแผนสิ่งแวดล้อม

กองวิเคราะห์ผลกระทบสิ่งแวดล้อม
โทร. 2792792
โทรสาร. 2713226, 2785469

ผู้ตรวจ
ผู้ทาน
ผู้พิมพ์
ผู้ร่าง

ที่ วว 0804/ 14276

สำนักงานนโยบายและแผนสิ่งแวดล้อม
ซอยพิบูลวัฒนา 7 ถนนพระรามที่ 6
กรุงเทพฯ 10400

17 ตุลาคม 2540

เรื่อง การพิจารณารายงานการวิเคราะห์ผลกระทบสิ่งแวดล้อม

เรียน อธิบดีกรมทรัพยากรธรณี

สิ่งที่ส่งมาด้วย
1. สำเนาหนังสือบริษัท เอส.พี.เอส. คอนซัลติ้ง เซอร์วิส จำกัด ที่ A 586/2540 ลงวันที่ 1 กรกฎาคม 2540
2. สำเนาหนังสือบริษัท เอส.พี.เอส. คอนซัลติ้ง เซอร์วิส จำกัด ที่ A 781/2540 ลงวันที่ 4 กันยายน 2540
3. มาตรการป้องกันและแก้ไขผลกระทบสิ่งแวดล้อม โครงการเหมืองแร่หินอุตสาหกรรมชนิดหินปูนเพื่ออุตสาหกรรมก่อสร้าง ห้างหุ้นส่วนจำกัด ดาวศุภกิจ คำขอประทานบัตรที่ 35/2538 ตั้งอยู่ที่ตำบลบ้านมุง อำเภอเนินมะปราง จังหวัดพิษณุโลก

ตามที่ บริษัท เอส.พี.เอส. คอนซัลติ้ง เซอร์วิส จำกัด ได้เสนอรายงานการวิเคราะห์ผลกระทบสิ่งแวดล้อม โครงการเหมืองแร่หินอุตสาหกรรมชนิดหินปูนเพื่ออุตสาหกรรมก่อสร้าง ห้างหุ้นส่วนจำกัด ดาวศุภกิจ คำขอประทานบัตรที่ 35/2538 ตั้งอยู่ที่ตำบลบ้านมุง อำเภอเนินมะปราง จังหวัดพิษณุโลก ซึ่งจัดทำรายงานฯ โดย บริษัท เอส.พี.เอส. คอนซัลติ้ง เซอร์วิส จำกัด ให้สำนักงานนโยบายและแผนสิ่งแวดล้อมพิจารณา ความละเอียด ดังปรากฏในเอกสารสิ่งที่ส่งมาด้วยหมายเลข 1, และ 2

สำนักงานนโยบายและแผนสิ่งแวดล้อม ได้พิจารณาเสนอความเห็นเบื้องต้นเกี่ยวกับรายงานฯ ดังกล่าว ให้คณะกรรมการผู้ชำนาญการพิจารณารายงานการวิเคราะห์ผลกระทบสิ่งแวดล้อมด้านโครงการเหมืองแร่ พิจารณาในการประชุมครั้งที่ 5/2540 เมื่อวันที่ 14 ตุลาคม 2540 และที่ประชุมมีมติเห็นชอบกับรายงานฯ ทั้งนี้ให้ผู้ยื่นคำขอประทานบัตรปฏิบัติตามมาตรการป้องกันและแก้ไขผลกระทบสิ่งแวดล้อมที่เสนอ ดังปรากฏรายละเอียดในเอกสารสิ่งที่ส่งมาด้วยหมายเลข 3

จึงเรียนมาเพื่อโปรดทราบ ทั้งนี้สำนักงานฯ ได้สำเนาแจ้งให้ผู้ยื่นคำขอประทานบัตรทราบด้วยแล้ว

ขอแสดงความนับถือ

(นายชาตรี ช่วยประสิทธิ์)
รองเลขาธิการฯ ปฏิบัติราชการแทน
เลขาธิการสำนักงานนโยบายและแผนสิ่งแวดล้อม

สำเนาถูกต้อง

(นางสุปราณี แตงไทย)
เจ้าหน้าที่บริหารงานธุรการ 6

กองวิเคราะห์ผลกระทบสิ่งแวดล้อม
โทร. 2792792
โทรสาร. 2713226, 2785469

สิ่งที่ส่งมาด้วย 3

มาตรการป้องกันและแก้ไขผลกระทบสิ่งแวดล้อม โครงการเหมืองแร่หินอุตสาหกรรมชนิดหินปูน
เพื่ออุตสาหกรรมก่อสร้าง ห้างหุ้นส่วนจำกัด ดาวศุภกิจ คำขอประทานบัตรที่ 35/2538
ตั้งอยู่ที่ตำบลบ้านมุง อำเภอเนินมะปราง จังหวัดพิษณุโลก

1. **<u>มาตรการป้องกันและแก้ไขผลกระทบสิ่งแวดล้อมที่เสนอไว้ในรายงานฯ</u>**

1.1 เว้นการทำเหมืองเป็นระยะทาง 50 เมตร จากคลองขุนพุงกะโล้ และเว้นการทำเหมืองห่างจากขอบพื้นที่โครงการประมาณ 10 เมตร

1.2 เปิดหน้าเหมืองแบบขั้นบันได โดยมีความสูงไม่เกิน 10 เมตร ความกว้างไม่ต่ำกว่า 7 เมตร ความเอียงของหน้าขั้นบันไดประมาณ 15 องศา และรักษาความลาดชันสุดท้ายไม่เกิน 45 องศา

1.3 เตรียมพื้นที่เก็บกองเปลือกดินและเศษหินเนื้อที่ประมาณ 10 ไร่ โดยเก็บกองสูงไม่เกิน 10 เมตร โดยแบ่งออกเป็น 2 ชั้น ชั้นละไม่เกิน 5 เมตร และความลาดเอียงของที่เก็บกองไม่เกิน 45 องศา

1.4 ขุดคูระบายน้ำขนาดความกว้าง 1.5 เมตร และลึก 1 เมตร ตามแนวถนนภายในพื้นที่โครงการเพื่อรองรับน้ำจากการไหลบ่าผิวดินของน้ำฝนบริเวณหน้าเหมืองให้ไหลลงสู่บ่อดักตะกอนขนาด 20 x 20 x 3 ลูกบาศก์เมตร

1.5 ตามแนวเขตพื้นที่โครงการระหว่างหมุดหลักฐานที่ 3 และ 4 ให้สร้างร่องเบี่ยงเบนทางน้ำขนาดความกว้าง 1 เมตร ลึก 1 เมตร เพื่อเบี่ยงเบนน้ำไหลบ่าผิวดินจากภายนอกมิให้ไหลเข้าสู่พื้นที่โครงการ และระหว่างหมุดหลักฐานที่ 4-5-6 ให้สร้างคูระบายน้ำเพื่อรองรับน้ำขุ่นข้นจากหน้าเหมือง ให้ไหลลงสู่บ่อดักตะกอนต่อไป

1.6 ใช้ปริมาณวัตถุระเบิดไม่เกิน 300 กิโลกรัม/จังหวะถ่วง วันละ 1 ครั้ง ในช่วงเวลา 16.00 - 17.00 น.

1.7 การระเบิดหิน ให้เจาะรูใส่วัตถุระเบิดให้เอียงจากแนวดิ่งไม่เกิน 20 องศา และมีรูแบบสลับฟันปลา และรถเจาะรูระเบิดต้องติดตั้งเครื่องมือดูดฝุ่นที่บริเวณหัวเจาะ พร้อมทั้งมีถังพักฝุ่นเพื่อป้องกันการฟุ้งกระจายของฝุ่นในอากาศ

1.8 ปลูกไม้ยืนต้นโตเร็ว บริเวณแนวเขตพื้นที่โครงการระหว่างหมุดหลักฐานที่ 1, 8, 7 และ 6 ทางทิศตะวันตก จำนวน 2 แถว โดยมีระยะห่างระหว่างต้นและแถวประมาณ 2 x 2 เมตร ในลักษณะแบบสลับฟันปลา พร้อมทั้งดูแลรักษาให้เจริญเติบโตอยู่เสมอ

1.9 ควบคุมความเร็วของรถบรรทุกแร่ในช่วงที่มีสภาพถนนเป็นดินลูกรัง และบริเวณชุมชนบ้านมุง ให้ใช้ความเร็วไม่เกิน 25 กิโลเมตร/ชั่วโมง และฉีดพรมน้ำในช่วงถนนลูกรังประมาณวันละ 3 - 4 ครั้ง โดยใช้น้ำจากบ่อน้ำของโครงการในบริเวณโรงโม่หิน

1.10 ติดตามตรวจสอบสภาพเส้นทางสาธารณะเป็นประจำทุก ๆ 3 เดือน หากพบว่ามีการชำรุดเสียหาย โดยมีสาเหตุมาจากการขนส่งแร่จะต้องทำการปรับปรุงซ่อมแซมโดยทันที

1.11 โรงโม่หินจะต้องออกแบบก่อสร้างให้เป็นระบบปิด ได้แก่

1) จะต้องออกแบบให้ก่อสร้างอาคารปิดคลุมอย่างมิดชิดในบริเวณต่าง ๆ ได้แก่ บริเวณยุ้งรับหินใหญ่ บริเวณเครื่องบดย่อยหินต่าง ๆ และเครื่องคัดแยกขนาดทุกชุด

2) ระบบสายพานลำเลียงจะต้องใช้สังกะสีปิดครอบตลอดแนว

3) สร้างยุ้งเก็บหินที่ได้จากกระบวนการบดย่อยที่มีขนาดต่าง ๆ เพื่อรอการจำหน่ายหรือลำเลียงออกสู่ภายนอกต่อไป โดยยุ้งเก็บหินจะอยู่สูงกว่าระดับพื้นดิน และมีลิ้นปิด-เปิดเพื่อให้รถบรรทุกเข้ามารองรับด้านล่าง ซึ่งจะช่วยลดฝุ่นละอองที่เกิดจากกระบวนการขนย้ายโดยวิธีการตักเท

1.12 ติดตั้งระบบสเปรย์น้ำในบริเวณต่าง ๆ ของโรงโม่หิน ดังนี้

1) บริเวณยุ้งรับหินใหญ่ จะต้องติดตั้งระบบสเปรย์น้ำอัตโนมัติให้พ่นละอองน้ำทันทีเมื่อมีการเทหินจากรถบรรทุกเทท้าย โดยมีระยะเวลาการฉีดพ่นนานประมาณ 5 นาที และมีรัศมีของละอองน้ำครอบคลุมพื้นที่ปากยุ้งรับหิน

2) บริเวณปากโม่แรก และบริเวณจุดที่หินตกปลายสายพานลำเลียงทุกจุด ได้แก่ จุดที่หินตกบริเวณเครื่องคัดแยกขนาดทุกชุด เครื่องบดย่อยหินชุดที่ 2 และชุดที่ 3 และบริเวณปลายสายพานลำเลียงกองหินใหญ่ (Stock) จะต้องให้มีการฉีดพ่นละอองน้ำอยู่ตลอดระยะเวลาการทำงาน

1.13 เส้นทางลำเลียงภายในบริเวณโรงโม่หิน จะต้องก่อสร้างเป็นถนนราดยางแอสฟัลต์ให้มีความกว้างของผิวจราจรประมาณ 6 เมตร ล้อมรอบบริเวณที่ตั้งของโรงโม่ และเชื่อมต่อกับถนนภายในบริเวณพื้นที่ทำเหมือง โดยถนนในช่วงที่ตัดผ่านทางน้ำสาธารณะห้วยขุนพุงกะโล้ จะต้องวางท่อระบายน้ำลอดโดยใช้ท่อคอนกรีตเสริมเหล็ก ขนาดเส้นผ่าศูนย์กลางประมาณ 0.60 เมตร จำนวน 4 แถวเรียงกัน

1.14 สร้างคูระบายน้ำตามแนวด้านข้างถนนล้อมรอบโรงโม่หิน โดยมีพื้นที่หน้าตัดรูปทรงสี่เหลี่ยมคางหมู ขนาดความกว้างประมาณ 1.5 เมตร และความลึกประมาณ 1.0 เมตร และมีบ่อดักตะกอน 2 บ่อ ขนาดบ่อละประมาณ 40 x 40 x 3 ลูกบาศก์เมตร เพื่อใช้ดักตะกอนป้องกันการแพร่กระจายของตะกอนมูลดินออกสู่ภายนอก และเป็นแหล่งเก็บน้ำใช้หมุนเวียนสำหรับลดฝุ่นละอองจากกิจกรรมต่าง ๆ ของโครงการ

1.15 กำหนดให้มีแนวกันชน (Buffer Zone) โดยรอบโรงโม่หิน ได้แก่ แนวกันชนด้านทิศตะวันตกระยะ 50 เมตร ด้านทิศเหนือและทิศตะวันออก 10 เมตร และด้านทิศใต้ ซึ่งอยู่ติดกับทางน้ำสาธารณะจะเว้นระยะ 50 เมตร และภายในเขตพื้นที่กันชนจะดำเนินการปลูกไม้ยืนต้นโตเร็ว เช่น ยูคาลิปตัส ระยะห่างระหว่างต้นและแถวประมาณ 2 x 2 เมตร จำนวนไม่น้อยกว่า 3 แถว

1.16 ให้ทำการติดตามตรวจสอบทั้งเสียง แรงสั่นสะเทือน และคุณภาพอากาศ ภายหลังจากเปิดดำเนินโครงการแล้วเป็นประจำทุกปี โดยทำการตรวจวัดปีละ 2 ครั้ง หรือทุก ๆ 6 เดือน จำนวน 4 สถานี ดังต่อไปนี้

1) บริเวณโรงเรียนบ้านใหม่สามัคคี ชุมชนบ้านใหม่สามัคคีที่อยู่ใกล้เคียงทางด้านทิศใต้ของพื้นที่โครงการ ระยะทางประมาณ 2 กิโลเมตร

2) บริเวณโรงเรียนบ้านมุงในชุมชนบ้านมุง ทางด้านทิศตะวันตกเฉียงเหนือของพื้นที่โครงการ ระยะทางประมาณ 2 กิโลเมตร

3) บริเวณโรงโม่หินภายในแนวเขตพื้นที่กันชนที่อยู่ติดกับพื้นที่ข้างเคียงทางด้านทิศตะวันตก

4) บริเวณบ้านเรือนของราษฎรกลุ่มบ้านหนองขาหยังทางด้านทิศตะวันตกเฉียงใต้ ระยะทางประมาณ 500 เมตร

ทั้งนี้ให้รายงานผลการติดตามตรวจสอบผลกระทบสิ่งแวดล้อม เสนอต่อสำนักงานนโยบายและแผนสิ่งแวดล้อม ตลอดระยะเวลาการดำเนินโครงการ

1.17 เมื่อเปิดดำเนินการทำเหมืองแล้ว ทางโครงการจะต้องติดตามตรวจสอบคุณภาพน้ำจากแหล่งน้ำใต้ดินทั้งบ่อน้ำตื้น และบ่อน้ำบาดาล ของราษฎรในชุมชนบ้านมุง และบ้านใหม่สามัคคี โดยการเก็บตัวอย่างน้ำเพื่อนำไปวิเคราะห์คุณภาพน้ำเปรียบเทียบกับมาตรฐานคุณภาพน้ำบาดาลเพื่อการบริโภคของกรมทรัพยากรธรณี โดยจะต้องทำการติดตามตรวจสอบคุณภาพน้ำทุก ๆ 4 เดือน ตลอดระยะเวลาดำเนินโครงการ

1.18 กำหนดให้ใช้บ่อน้ำบาดาลภายในบริเวณโรงโม่หินของโครงการ เป็นบ่อสังเกตการณ์และเก็บตัวอย่างน้ำวิเคราะห์เพื่อติดตามตรวจสอบความเปลี่ยนแปลงของคุณภาพน้ำอย่างต่อเนื่องทุก ๆ 4 เดือน

1.19 หากพบว่าการดำเนินโครงการส่งผลกระทบต่อแหล่งน้ำใต้ดินและการใช้ประโยชน์จากแหล่งน้ำของราษฎรบริเวณใกล้เคียง ทางโครงการจะต้องชดเชยให้กับราษฎรด้วยการจัดสร้างแหล่งน้ำหรือแหล่งน้ำใช้ที่ถาวรให้กับราษฎรได้ใช้น้ำดังกล่าวอย่างเพียงพอ

1.20 ให้ทำการฟื้นฟูสภาพพื้นที่ภายหลังการทำเหมืองแร่แล้ว โดยนำเศษหินจากที่เก็บกองเปลือกดินและเศษหิน และจากบริเวณหน้าเหมืองมาทำการถมบดอัดบริเวณขุมเหมือง หากไม่สามารถถมได้เต็ม ให้ปรับสภาพขุมเหมืองให้เป็นแหล่งน้ำสาธารณประโยชน์ โดยปรับลดความลาดชันของผนังขุมเหมืองไม่ให้ลาดชันเกิน 45 องศา แล้วปลูกพืชคลุมดินและไม้ยืนต้น ส่วนบริเวณที่ประกอบกิจกรรมต่าง ๆ ของโครงการ จะต้องรื้อถอนและปรับสภาพพื้นที่ให้คืนสู่สภาพเดิมก่อนเลิกกิจการไม่น้อยกว่า 1 เดือน

2. **<u>มาตรการป้องกันและแก้ไขผลกระทบสิ่งแวดล้อมที่กำหนดโดยสำนักงานนโยบายและแผนสิ่งแวดล้อม</u>**

2.1 ให้ดำเนินการปลูกไม้ยืนต้นโตเร็วในพื้นที่ที่เว้นการทำเหมือง โดยวิธีการปลูกให้มีระยะ 2x2 เมตร ภายในระยะเวลา 2 ปี หลังจากได้เริ่มเปิดทำเหมืองแร่แล้ว รวมทั้งให้มีการบำรุงรักษาดูแลต้นไม้เหล่านั้นให้มีความเจริญเติบโตที่ดี

2.2 หากได้รับการร้องเรียนจากราษฎรที่อาศัยอยู่บริเวณใกล้เคียงว่า ได้รับความเดือดร้อนรำคาญจากการดำเนินโครงการ หรือสาธารณสมบัติได้รับความเสียหายจากกิจกรรมเหมืองแร่ และสำนักงานนโยบายและแผนสิ่งแวดล้อมได้ตรวจพบว่าไม่ปฏิบัติตามมาตรการที่กำหนดไว้ ผู้ถือประทานบัตรจะต้องยินยอมยุติการทำเหมืองตามคำสั่งของทางราชการ แล้วแก้ไขเหตุแห่งความเดือดร้อนให้เสร็จสิ้นก่อนที่จะดำเนินการต่อไป

2.3 หากผู้ถือประทานบัตรมีความประสงค์ที่จะเปลี่ยนแปลงวิธีการทำเหมืองหรือเปลี่ยนแปลงเพิ่มเติมชนิดแร่หรือการดำเนินงานที่แตกต่างจากที่เสนอไว้ในรายงานฯ จะต้องเสนอรายละเอียดเกี่ยวกับวิธีการทำเหมืองและการดำเนินงานในการเปลี่ยนแปลงดังกล่าว ประกอบกับมาตรการป้องกันผลกระทบที่สอดคล้องกับการเปลี่ยนแปลงใหม่ให้สำนักงานนโยบายและแผนสิ่งแวดล้อมพิจารณาให้ความเห็นชอบด้านสิ่งแวดล้อมก่อน

2.4 ให้ทำการปรับปรุงพื้นฟูพื้นที่โครงการฯ ที่ผ่านการทำเหมืองแร่ตามข้อที่ 1.20 พร้อมทั้งให้รายงานผลการดำเนินงานให้สำนักงานนโยบายและแผนสิ่งแวดล้อม และกรมทรัพยากรธรณีทราบทุก 3 ปี นับจากวันที่ได้รับอนุญาตประทานบัตร โดยมีรายละเอียดของการดำเนินการ และตำแหน่งที่ดำเนินการอย่างเพียงพอในปีที่ผ่านมา

2.5 ในระหว่างการทำเหมืองหากขุดพบวัตถุโบราณ หรือร่องรอยของโบราณคดี ไม่ว่าเป็นภาพเขียนสีหรืออื่น ๆ ที่มีความสำคัญทางประวัติศาสตร์ จะต้องรายงานและขอความร่วมมือกรมศิลปากรหรือสำนักงานศิลปากรในท้องที่เข้าไปดำเนินการตรวจสอบพื้นที่ ทั้งนี้ ในระหว่างการสำรวจจะต้องหยุดการทำเหมืองชั่วคราวและหากพิสูจน์แล้วว่าเป็นแหล่งโบราณคดี ผู้ถือประทานบัตรจะต้องปฏิบัติตามเงื่อนไขของหน่วยงานที่เกี่ยวข้องโดยไม่มีข้อเรียกร้องใด ๆ

เอกสารแนบ 2

สำเนาประทานบัตร

แบบแร่ 5

ประทานบัตร

ประทานบัตรที่ ๓๐๗๒๐/๑๕๑๕๙

ประทานบัตรฉบับนี้ออกให้แก่ ห้างหุ้นส่วนจำกัดดาวศุภกิจ อายุ ปี สัญชาติ ไทย

อยู่บ้านเลขที่ ๒๗๐ ตรอก/ซอย

ถนน หมู่ที่ ๓ ตำบล/~~แขวง~~ ป่าพุทรา

อำเภอ/~~เขต~~ ขาณุวรลักษบุรี จังหวัด กำแพงเพชร

เพื่อให้ทำเหมือง (บนบก/ในทะเล) บนบก

ณ ตำบล บ้านมุง อำเภอ เนินมะปราง จังหวัด พิษณุโลก

มีอายุ ๑๐ ปี นับแต่วันที่ ๑๗ เดือน สิงหาคม พ.ศ. ๒๕๔๑

และสิ้นอายุวันที่ ๑๗ เดือน สิงหาคม พ.ศ. ๒๕๕๑

เป็นเนื้อที่ ๑๑๑ ไร่ ๑ งาน ๓๘ ตารางวา

ภายในเขตที่กำหนดตามแผนที่แนบท้ายประทานบัตร โดยมีรายละเอียดที่กำหนดไว้ตามลำดับดัง ต่อไปนี้

(1)	แผนที่แนบท้ายประทานบัตร	แสดงไว้ในลำดับที่ 1
(2)	เงื่อนไขการอนุญาตประทานบัตร	แสดงไว้ในลำดับที่ 2
(3)	แผนผังโครงการทำเหมือง	แสดงไว้ในลำดับที่ 3
(4)	มาตรการป้องกันและแก้ไขผลกระทบสิ่งแวดล้อม	แสดงไว้ในลำดับที่ 4
(5)	การชำระค่าธรรมเนียมเพื่อใช้เนื้อที่ในการทำเหมืองประจำปี	แสดงไว้ในลำดับที่ 5
(6)	การเพิ่มเติมชนิดของแร่ที่จะทำเหมือง การเปลี่ยนแปลงวิธีการทำเหมือง แผนผังโครงการทำเหมืองและเงื่อนไข	แสดงไว้ในลำดับที่ 6
(7)	บันทึกการต่ออายุประทานบัตร	แสดงไว้ในลำดับที่ 7
(8)	บันทึกการโอนประทานบัตร	แสดงไว้ในลำดับที่ 8
(9)	บันทึกการหยุดการทำเหมือง	แสดงไว้ในลำดับที่ 9

ออกให้ ณ วันที่ ๑๗ เดือน สิงหาคม พ.ศ. ๒๕๔๑

รัฐมนตรีว่าการกระทรวงอุตสาหกรรม

ประทับตราประจำตำแหน่ง

ลำ

แผนที่แนบท้ายประทานบัตรที่ ๓๐๗๒๐ / ๑๕๑๕๙

คำขอที่ ๓๕/๒๕๓๘

ระวางที่ ๑๘๓๒ เหนือ ๖๘๔

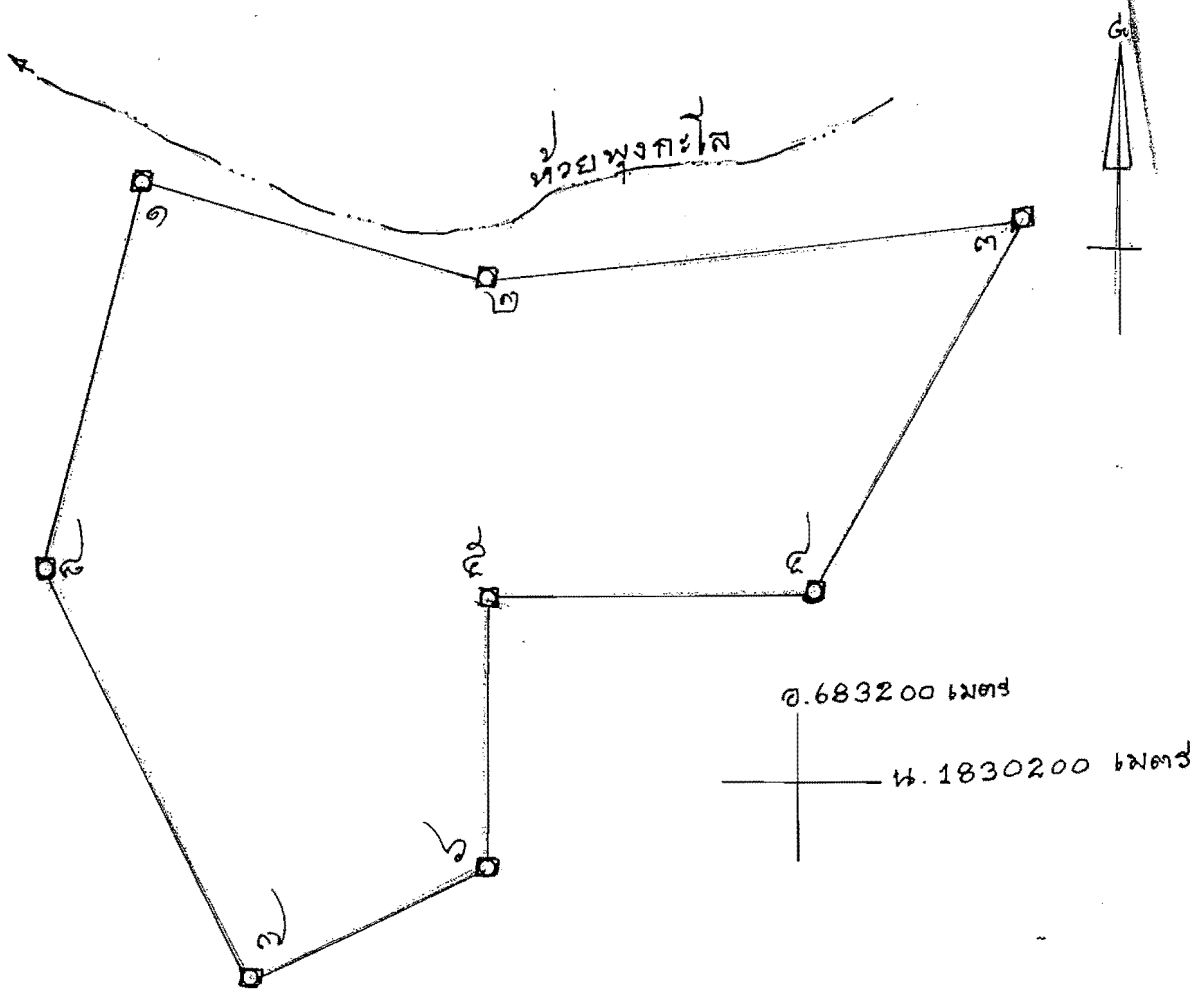

เนื้อที่ ๑๑๑ ไร่ ๑ งาน ๓๘ ตารางวา

มาตราส่วน ๑ : ๕,๐๐๐

จากมุมหมายเลข ๑ ถึงมุมหมายเลข ๒ ทิศ ๑๐๕ องศา ๒๖ ลิบดา ระยะ ๑๑๙ ๕๑๕/๑๐๐๐ วา

จากมุมหมายเลข ๒ ถึงมุมหมายเลข ๓ ทิศ ๘๒ องศา ๕๕ ลิบดา ระยะ ๑๗๙ ๑๕๑/๑๐๐๐ วา

จากมุมหมายเลข ๓ ถึงมุมหมายเลข ๔ ทิศ ๒๐๕ องศา ๒๑ ลิบดา ระยะ ๑๔๕ ๕๕๕/๑๐๐๐ วา

จากมุมหมายเลข ๔ ถึงมุมหมายเลข ๕ ทิศ ๒๗๐ องศา ลิบดา ระยะ ๑๐๔ วา

จากมุมหมายเลข ๕ ถึงมุมหมายเลข ๖ ทิศ ๑๘๐ องศา ลิบดา ระยะ ๘๙ ๔๕๗/๑๐๐๐ วา

เอกสารแนบ 3

ผลการพิจารณารายงานการประเมินผลกระทบสิ่งแวดล้อม และเงื่อนไขมาตรการด้านสิ่งแวดล้อมต่ออายุประทานบัตร ครั้งที่ 1

ที่ อก 0506/ 2829

กรมอุตสาหกรรมพื้นฐานและการเหมืองแร่
ถนนพระรามที่ 6 กทม. 10400

1 มิถุนายน 2550

เรื่อง ผลการพิจารณารายงานการศึกษาผลกระทบสิ่งแวดล้อมและมาตรการป้องกันแก้ไขสำหรับคำขอต่ออายุประทานบัตรที่ 1/2549 ของ ห้างหุ้นส่วนจำกัด ดาวศุภกิจ

เรียน เลขาธิการสำนักงานนโยบายและแผนทรัพยากรธรรมชาติและสิ่งแวดล้อม

อ้างถึง การประชุมคณะกรรมการตามพระราชบัญญัติแร่ ครั้งที่ 2/2541 วันที่ 25 กุมภาพันธ์ 2541

สิ่งที่ส่งมาด้วย
1. รายงานการศึกษาผลกระทบสิ่งแวดล้อมและมาตรการป้องกันแก้ไขสำหรับคำขอต่ออายุประทานบัตรที่ 1/2549 (ประทานบัตรที่ 30720/15159)
2. มาตรการป้องกันและแก้ไขผลกระทบสิ่งแวดล้อมสำหรับคำขอต่ออายุประทานบัตรที่ 1/2549 (ประทานบัตรที่ 30720/15159)

ตามหนังสือที่อ้างถึง คณะกรรมการตามพระราชบัญญัติแร่ ได้มีมติให้การพิจารณารายงานการวิเคราะห์ผลกระทบสิ่งแวดล้อม กรณีการขอต่ออายุประทานบัตรเป็นอำนาจหน้าที่ของกรมอุตสาหกรรมพื้นฐานและการเหมืองแร่ กรณีที่สำนักงานนโยบายและแผนทรัพยากรธรรมชาติและสิ่งแวดล้อมเคยพิจารณาให้ความเห็นชอบในรายงานการวิเคราะห์ผลกระทบสิ่งแวดล้อมแล้ว ให้ส่งรายงานการวิเคราะห์ผลกระทบสิ่งแวดล้อมสำหรับการขอต่ออายุประทานบัตรที่กรมอุตสาหกรรมพื้นฐานและการเหมืองแร่ให้ความเห็นชอบแล้วให้สำนักงานนโยบายและแผนทรัพยากรธรรมชาติและสิ่งแวดล้อมทราบ ความละเอียดแจ้งแล้ว นั้น

กรมอุตสาหกรรมพื้นฐานและการเหมืองแร่ ได้พิจารณาให้ความเห็นชอบกับรายงานการศึกษาผลกระทบสิ่งแวดล้อมและมาตรการป้องกันและแก้ไขสำหรับคำขอต่ออายุประทานบัตรที่ 1/2549 (ประทานบัตรที่ 30720/15159) โครงการเหมืองแร่หินอุตสาหกรรมชนิดหินปูน เพื่ออุตสาหกรรมก่อสร้าง ของ ห้างหุ้นส่วนจำกัด ดาวศุภกิจ ที่ตำบลบ้านมุง อำเภอเนินมะปราง จังหวัดพิษณุโลก โดยกำหนดมาตรการป้องกันและแก้ไขผลกระทบสิ่งแวดล้อมให้ผู้ถือประทานบัตรถือปฏิบัติอย่างเคร่งครัด ดังสิ่งที่ส่งมาด้วย 1 และ 2

จึงเรียนมาเพื่อโปรดทราบ

ขอแสดงความนับถือ

(นายอนุสรณ์ เนื่องผลมาก)
อธิบดีกรมอุตสาหกรรมพื้นฐานและการเหมืองแร่

สำนักบริหารสิ่งแวดล้อม
โทร.0-2202-3753
โทรสาร 0-2644-8762

มาตรการป้องกันและแก้ไขผลกระทบสิ่งแวดล้อม
คำขอต่ออายุประทานบัตรที่ 1/2549 (ประทานบัตรที่ 30720/15159)
ชนิดแร่หินอุตสาหกรรมชนิดหินปูน เพื่ออุตสาหกรรมก่อสร้าง
ที่ตำบลบ้านมุง อำเภอเนินมะปราง จังหวัดพิษณุโลก
ของ ห้างหุ้นส่วนจำกัด ดาวศุภกิจ

---

1. ให้เว้นการทำเหมืองเป็นระยะทาง 50 เมตร จากคลองขุนพุงกะโล้ และรักษาสภาพเดิมของพืชพรรณตามธรรมชาติและปลูกต้นไม้ท้องถิ่นเสริมให้หนาแน่นในพื้นที่ที่ไม่ใช้ทำเหมืองและกิจกรรมเกี่ยวเนื่องกับการทำเหมืองโดยเฉพาะด้านทิศตะวันตกของแปลงประทานบัตร

2. ทำเหมืองเฉพาะพื้นที่ที่มีหินตามขอบเขตที่เสนอในแผนผังโครงการทำเหมืองเนื้อที่ประมาณ 43 ไร่ โดยเปิดหน้าเหมืองแบบขั้นบันได โดยมีความสูงไม่เกิน 10 เมตร ความกว้างไม่น้อยกว่า 10 เมตร ความเอียงของหน้าขั้นบันไดประมาณ 15 องศา และรักษาความลาดชันสุดท้ายไม่เกิน 45 องศา

3. เตรียมพื้นที่เก็บกองเปลือกดินและเศษหินประมาณ 18 ไร่ โดยเก็บกองสูงไม่เกิน 6 เมตร โดยแบ่งออกเป็น 2 ชั้น ชั้นละไม่เกิน 3 เมตร และความลาดเอียงของแต่ละชั้นไม่เกิน 30 องศา ทั้งนี้ให้ทำการปรับเกลี่ยกองดินให้อยู่ในสภาพที่เรียบร้อยและปลอดภัยจากการชะล้างพังทลายและปลูกพืชคลุมดินและต้นไม้โตเร็วก่อนถึงฤดูฝนของทุกปี

4. ให้จัดทำคันทำนบดินบดอัดแน่นและคูระบายน้ำโดยรอบที่กองเก็บเปลือกดินตามแบบที่เสนอในแผนผังโครงการทำเหมือง เพื่อชักนำน้ำไหลบ่ากองเปลือกดิน ลงสู่บ่อดักตะกอนที่มีขนาดเพียงพอที่จะรองรับน้ำชะล้างหน้าดินจากกองเปลือกดินให้ตกตะกอนเป็นน้ำใสก่อนล้นออกนอกพื้นที่ประทานบัตรได้

5. ให้สร้างร่องเบี่ยงเบนทางน้ำขนาดความกว้าง 1 เมตร ลึก 1 เมตร ตามแนวเขตพื้นที่ระหว่างหมุดหลักฐานที่ 3 และ 4 เพื่อเบี่ยงเบนน้ำไหลบ่าผิวดินจากภายนอกมิให้ไหลเข้าสู่พื้นที่โครงการ เพื่อลดการชะล้างพังทลายของดินในพื้นที่ทำเหมือง และให้มีบ่อรวมน้ำใต้หน้าเหมือง เพื่อตกตะกอนดินจากน้ำไหลบ่าหน้าเหมืองโดยไม่สูบระบายออกเว้นแต่จะตกตะกอนเป็นน้ำใสแล้วเท่านั้น

6. ให้ใช้ปริมาณวัตถุระเบิดไม่เกิน 260 กิโลกรัม/จังหวะถ่วง ระเบิดไม่เกินวันละ 1 ครั้ง ในช่วงเวลา 16.00-17.00 น. ก่อนและหลังระเบิดจะต้องมีสัญญาณที่สามารถเห็นและได้ยินชัดเจนในรัศมี 500 เมตร

7. บรรทุกแร่ไม่เกินน้ำหนักบรรทุกที่ทางราชการกำหนดและควบคุมรถบรรทุกแร่ในช่วงบริเวณชุมชนบ้านมุง ให้ใช้ความเร็วไม่เกิน 25 กิโลเมตร/ชั่วโมง พร้อมทั้งคอยตรวจสอบและร่วมกับท้องถิ่นบำรุงรักษาซ่อมแซมถนนสาธารณะที่ใช้ขนส่งแร่ออกสู่ทางหลวงจังหวัดหมายเลข 1115

/ 8. โรงโม่หิน ...

8. โรงโม่หินของโครงการจะต้องมีการบำรุงรักษาระบบป้องกันและกำจัดฝุ่นให้มีประสิทธิภาพดีอยู่ตลอดเวลาและปฏิบัติตามมาตรการด้านสิ่งแวดล้อมของโรงโม่หิน ตามประกาศกรมอุตสาหกรรมพื้นฐานและการเหมืองแร่ เรื่องให้โรงโม่บดหรือย่อยหินมีระบบป้องกันผลกระทบสิ่งแวดล้อม ลงวันที่ 12 มกราคม 2548 โดยเคร่งครัด

9. ให้มีแนวกันชน (Buffer Zone) โดยรอบโรงโม่หิน ได้แก่ แนวกันชนด้านทิศตะวันตกระยะ 50 เมตร ด้านทิศเหนือและทิศตะวันออก 10 เมตร และด้านทิศใต้ ซึ่งอยู่ติดกับทางน้ำสาธารณะจะเว้นระยะ 50 เมตร และภายในเขตพื้นที่กันชนจะดำเนินการปลูกไม้ยืนต้นโตเร็ว เช่น ยูคาลิปตัส ระยะห่างระหว่างต้นและแถวประมาณ 2x2 เมตร จำนวนไม่น้อยกว่า 3 แถว

10. ให้ทำการติดตามตรวจสอบทั้งเสียง แรงสั่นสะเทือน และคุณภาพอากาศ โดยทำการตรวจวัดปีละ 2 ครั้ง ในช่วงเดือนมีนาคม-เมษายน และเดือนพฤศจิกายน-ธันวาคม จำนวน 4 สถานี ดังต่อไปนี้

1) บริเวณโรงเรียนบ้านใหม่สามัคคี ชุมชนบ้านใหม่สามัคคีที่อยู่ใกล้ทางด้านทิศใต้ของพื้นที่โครงการ ระยะทางประมาณ 2 กิโลเมตร

2) บริเวณโรงเรียนบ้านมุงในชุมชนบ้านมุง ทางด้านทิศตะวันตกเฉียงเหนือของพื้นที่โครงการ ระยะทางประมาณ 2 กิโลเมตร

3) บริเวณโรงโม่หินภายในแนวเขตพื้นที่กันชนที่อยู่ติดกับพื้นที่ข้างเคียงทางด้านทิศตะวันตก

4) บริเวณบ้านเรือนของราษฎรกลุ่มบ้านหนองขาหยั่งทางด้านทิศตะวันตกเฉียงใต้ ระยะทางประมาณ 500 เมตร

11. ติดตามตรวจสอบระดับน้ำและคุณภาพน้ำแหล่งน้ำใต้ดินทั้งบ่อน้ำตื้น และบ่อน้ำบาดาล ของราษฎรในชุมชนบ้านมุง และบ้านใหม่สามัคคี และบ่อน้ำบาดาลภายในบริเวณโรงโม่หินของโครงการ โดยจะต้องทำการติดตามตรวจสอบคุณภาพน้ำทุก ๆ 4 เดือน ตลอดระยะเวลาดำเนินโครงการ โดยพารามิเตอร์ที่ตรวจวิเคราะห์ ได้แก่ ค่าความเป็นกรด-ด่าง ความขุ่น ตะกอนแขวนลอย ตะกอนละลาย ความกระด้าง ปริมาณเหล็ก และปริมาณซัลเฟต ทั้งนี้ หากพบว่า การดำเนินโครงการส่งผลกระทบต่อแหล่งน้ำใต้ดิน และการใช้ประโยชน์จากแหล่งน้ำของราษฎรบริเวณใกล้เคียงทางโครงการจะต้องชดเชยให้กับราษฎร ด้วยการจัดสร้างแหล่งน้ำหรือแหล่งน้ำใช้ที่ถาวรให้กับราษฎรได้ใช้น้ำดังกล่าวอย่างเพียงพอ

12. ให้ทำการฟื้นฟูสภาพพื้นที่ที่ใช้ทำเหมืองควบคู่ไปกับการทำเหมือง โดยบริเวณชั้นบันไดหน้าเหมืองที่ทำถึงขอบเขตการทำเหมืองแล้ว ซึ่งยังอยู่สูงกว่าระดับพื้นราบ ให้ทำการปรับลดความลาดชันหน้าเหมืองให้อยู่ในสภาพแข็งแรงและปลอดภัย และขุดหลุมหรือร่องบนขั้นบันไดแล้ว

/นำเปลือกดิน ...

นำเปลือกดินใส่พร้อมทั้งปลูกพืชคลุมดินและไม้โตเร็วไปพร้อมกับการทำเหมือง ดังแนวทางในเอกสารแนบ สำหรับบริเวณอื่น ๆ ที่ไม่ใช้ในการทำเหมืองแร่และกิจกรรมเกี่ยวเนื่องแล้ว ให้ปรับสภาพพื้นที่ให้มีความปลอดภัยแล้วนำเปลือกดินมาปิดทับ และทำการฟื้นฟูโดยการปลูกไม้ยืนต้นและพืชคลุมดินอย่างต่อเนื่องทุกปี ส่วนบริเวณที่เป็นบ่อเหมืองให้ปรับสภาพพื้นที่ให้มีความปลอดภัยในการพัฒนาเป็นแหล่งเก็บน้ำต่อไป ทั้งนี้ ให้รายงานผลการดำเนินการฟื้นฟูพื้นที่เหมืองให้กรมอุตสาหกรรมพื้นฐานและการเหมืองแร่ทราบทุก 1 ปี

13. ให้รื้อถอนโยกย้ายสิ่งปลูกสร้างอาคารโรงเรือน ตลอดจนวัสดุอุปกรณ์ที่ใช้ในการทำเหมืองออกจากพื้นที่ประทานบัตรให้แล้วเสร็จก่อนสิ้นอายุประทานบัตร ไม่น้อยกว่า 1 เดือน

14. หากได้รับร้องเรียนจากราษฎรในบริเวณใกล้เคียงว่าได้รับความเดือดร้อนรำคาญจากการดำเนินโครงการ หรือสาธารณสมบัติได้รับความเสียหายจากกิจกรรมการทำเหมือง และทางราชการได้ตรวจพบว่าไม่ปฏิบัติตามมาตรการที่ได้กำหนดไว้ ผู้ถือประทานบัตรจะต้องยินยอมยุติการทำเหมืองตามคำสั่งของทางราชการ แล้วแก้ไขเหตุแห่งความเดือดร้อนให้เสร็จสิ้นก่อนที่จะดำเนินการต่อไป

15. หากผู้ถือประทานบัตรมีความประสงค์ที่จะเปลี่ยนแปลงวิธีการทำเหมืองหรือเปลี่ยนแปลงเพิ่มเติมชนิดแร่หรือการดำเนินงานที่แตกต่างจากที่เสนอไว้ในรายงานฯ จะต้องเสนอรายละเอียดเกี่ยวกับวิธีการทำเหมืองและการดำเนินงานที่ขอเปลี่ยนแปลงดังกล่าว พร้อมทั้งข้อมูลและมาตรการป้องกันแก้ไขผลกระทบสิ่งแวดล้อมที่สอดคล้องกับการเปลี่ยนแปลง ให้กรมอุตสาหกรรมพื้นฐานและการเหมืองแร่ พิจารณาให้ความเห็นชอบและให้แจ้งผลการพิจารณาให้สำนักงานนโยบายและแผนทรัพยากรธรรมชาติและสิ่งแวดล้อมทราบด้วย

16. ในระหว่างการทำเหมืองหากขุดพบวัตถุโบราณ หรือร่องรอยโบราณคดี ไม่ว่าเป็นภาพเขียนสีหรืออื่น ๆ ที่มีความสำคัญทางประวัติศาสตร์ จะต้องรายงานและขอความร่วมมือกรมศิลปากรหรือสำนักงานศิลปากรในท้องที่เข้าไปดำเนินการตรวจสอบพื้นที่ ทั้งนี้ในระหว่างการสำรวจจะต้องหยุดการทำเหมืองชั่วคราวและหากพิสูจน์แล้วว่าเป็นแหล่งโบราณคดี ผู้ถือประทานบัตรจะต้องปฏิบัติตามเงื่อนไขของหน่วยงานที่เกี่ยวข้องโดยไม่มีข้อเรียกร้องใด ๆ

สำนักบริหารสิ่งแวดล้อม
กรมอุตสาหกรรมพื้นฐานและการเหมืองแร่
มิถุนายน 2550

เอกสารแนบ 4

บันทึกต่ออายุประทานบัตร ครั้งที่ 1

ลำดับที่ 7

บันทึกการต่ออายุประทานบัตร

ครั้งที่ 1 ประทานบัตรนี้ รัฐมนตรีอนุญาตให้ต่ออายุออกไปอีก ๑๐ ปี
ตั้งแต่วันที่ ๑๗ เดือน สิงหาคม พ.ศ. ๒๕๕๑ ถึงวันที่ ๑๗ เดือน สิงหาคม
พ.ศ. ๒๐๑๑ รวมเป็น ๑๐ ปี

(นายสมเกียรติ ภู่ธงชัยฤทธิ์)
อธิบดีกรมอุตสาหกรรมพื้นฐานและการเหมืองแร่
ผู้บันทึกการต่ออายุ

ครั้งที่ 2 ประทานบัตรนี้ รัฐมนตรีอนุญาตให้ต่ออายุออกไปอีก.....ปี
ตั้งแต่วันที่.....เดือน.....พ.ศ..... ถึงวันที่.....เดือน.....
พ.ศ.....รวมเป็น.....ปี

.....
อธิบดีกรมทรัพยากรธรณี
ผู้บันทึกการต่ออายุ

ครั้งที่ 3 ประทานบัตรนี้ รัฐมนตรีอนุญาตให้ต่ออายุออกไปอีก.....ปี
ตั้งแต่วันที่..... เดือน.....พ.ศ.....ถึงวันที่ .....เดือน.....
พ.ศ.....รวมเป็น .....ปี

.....
อธิบดีกรมทรัพยากรธรณี
ผู้บันทึกการต่ออายุ

ครั้งที่ 4 ประทานบัตรนี้ รัฐมนตรีอนุญาตให้ต่ออายุออกไปอีก.....ปี
ตั้งแต่วันที่..... เดือน.....พ.ศ. .....ถึงวันที่..... เดือน.....
พ.ศ.....รวมเป็น ..... ปี

.....
อธิบดีกรมทรัพยากรธรณี
ผู้บันทึกการต่ออายุ

เอกสารแนบ 5

ผลการพิจารณารายงานการประเมินผลกระทบสิ่งแวดล้อม และเงื่อนไขมาตรการด้านสิ่งแวดล้อมต่ออายุประทานบัตร ครั้งที่ 2

สำนักงานอุตสาหกรรมจังหวัดพิษณุโลก
รับที่ ๑๑๑๔
วันที่ ๒๙ ส.ค. ๒๕๖๐
เวลา ๑๑.๑๗

สำเนา

10101
28 ส.ค. 2560
13.00

ที่ อก ๐๕๐๘/๖๗๐

กรมอุตสาหกรรมพื้นฐานและการเหมืองแร่
ถนนพระรามที่ ๖ กทม. ๑๐๔๐๐

๒๒ สิงหาคม ๒๕๖๐

เรื่อง ผลการพิจารณารายงานการศึกษาผลกระทบสิ่งแวดล้อมและมาตรการป้องกันแก้ไข สำหรับคำขอต่ออายุประทานบัตรที่ ๑/๒๕๖๐ ของห้างหุ้นส่วนจำกัด ดาวศุภกิจ

เรียน ผู้ว่าราชการจังหวัดพิษณุโลก

สิ่งที่ส่งมาด้วย ๑. สำเนาหนังสือห้างหุ้นส่วนจำกัด ดาวศุภกิจ ลงวันที่ ๙ สิงหาคม ๒๕๖๐ จำนวน ๑ ฉบับ
๒. มาตรการป้องกันและแก้ไขผลกระทบสิ่งแวดล้อม สำหรับคำขอต่ออายุประทานบัตรที่ ๑/๒๕๖๐ (ประทานบัตรที่ ๓๐๗๒๐/๑๕๑๕๙) ของห้างหุ้นส่วนจำกัด ดาวศุภกิจ จำนวน ๑ ฉบับ

ด้วยกรมอุตสาหกรรมพื้นฐานและการเหมืองแร่ ได้รับรายงานการศึกษาผลกระทบสิ่งแวดล้อมและมาตรการป้องกันและแก้ไข ประกอบการขอต่ออายุประทานบัตรที่ ๑/๒๕๖๐ (ประทานบัตรที่ ๓๐๗๒๐/๑๕๑๕๙) โครงการเหมืองแร่หินอุตสาหกรรมชนิดหินปูน (เพื่ออุตสาหกรรมก่อสร้าง) ของห้างหุ้นส่วนจำกัด ดาวศุภกิจ ตั้งอยู่ที่ตำบลบ้านมุง อำเภอเนินมะปราง จังหวัดพิษณุโลก รายละเอียดตามสิ่งที่ส่งมาด้วย ๑

กรมอุตสาหกรรมพื้นฐานและการเหมืองแร่ ได้พิจารณารายงานฯ ดังกล่าวแล้ว มีความเห็นว่ามาตรการป้องกันและแก้ไขผลกระทบสิ่งแวดล้อมสำหรับคำขอต่ออายุประทานบัตรดังกล่าว สามารถป้องกันและแก้ไขผลกระทบสิ่งแวดล้อมที่เกิดจากการทำเหมืองให้อยู่ในระดับที่ปลอดภัยและยอมรับได้ จึงให้ความเห็นชอบกับรายงานการศึกษาผลกระทบสิ่งแวดล้อมและมาตรการป้องกันแก้ไขตามที่เสนอ โดยให้ผู้ถือประทานบัตรปฏิบัติตามมาตรการป้องกันและแก้ไขผลกระทบสิ่งแวดล้อมที่กำหนดไว้ในการให้ความเห็นชอบรายงานการวิเคราะห์ผลกระทบสิ่งแวดล้อม ตามหนังสือสำนักงานนโยบายและแผนสิ่งแวดล้อม (ปัจจุบันสำนักงานนโยบายและแผนทรัพยากรธรรมชาติและสิ่งแวดล้อม) ที่ วว ๐๘๐๔/๑๔๒๗๖ ลงวันที่ ๑๗ ตุลาคม ๒๕๔๐ และมาตรการฯ ที่กำหนดให้สอดคล้องกับแผนการทำเหมือง และสภาพแวดล้อมของพื้นที่ในการต่ออายุประทานบัตร รายละเอียดตามสิ่งที่ส่งมาด้วย ๒ ทั้งนี้ ให้ยกเลิกมาตรการป้องกันและแก้ไขผลกระทบสิ่งแวดล้อมคำขอต่ออายุประทานบัตรที่ ๑/๒๕๔๙ (ประทานบัตรที่ ๓๐๗๒๐/๑๕๑๕๙)

จึงเรียนมาเพื่อโปรดทราบและพิจารณามอบหมายให้อุตสาหกรรมจังหวัดพิษณุโลกดำเนินการต่อไปด้วย พร้อมทั้งให้แจ้งมาตรการป้องกันและแก้ไขผลกระทบสิ่งแวดล้อมที่กำหนดไว้ในการต่ออายุประทานบัตรให้ผู้ถือประทานบัตรทราบด้วย จะขอบคุณยิ่ง

ขอแสดงความนับถือ

(นายสมบูรณ์ ยินดียั่งยืน)
อธิบดีกรมอุตสาหกรรมพื้นฐานและการเหมืองแร่

สำเนาถูกต้อง
(นางชุติกาญจน์ อินทอุทธิพิชัย)
เจ้าพนักงานธุรการชำนาญงาน

รับทราบ แจ้ง ฝ.พม.ทราบ
เพื่อดำเนินการ ใน
ส่วนที่เกี่ยวข้อง ต่อไป
29 ส.ค. 60
(นายสุภชัย ไวยาวัจกิจ)
อุตสาหกรรมจังหวัดพิษณุโลก

สำนักบริหารสิ่งแวดล้อม
โทร. ๐ ๒๒๐๒ ๓๗๕๘
โทรสาร ๐ ๒๖๔๔ ๘๗๖๒

สำเนา

มาตรการป้องกันและแก้ไขผลกระทบสิ่งแวดล้อม
สำหรับคำขอต่ออายุประทานบัตรที่ ๑/๒๕๖๐ (ประทานบัตรที่ ๓๐๗๒๐/๑๕๑๕๙)
โครงการเหมืองแร่หินอุตสาหกรรมชนิดหินปูน (เพื่ออุตสาหกรรมก่อสร้าง)
ของห้างหุ้นส่วนจำกัด ดาวศุภกิจ
ที่ ตำบลบ้านมุง อำเภอเนินมะปราง จังหวัดพิษณุโลก

---

๑. ให้เว้นพื้นที่ไม่ทำเหมืองห่างจากแนวเขตประทานบัตร เป็นระยะอย่างน้อย ๑๐ เมตร รวมทั้งให้เว้นแนวกันเขตไม่ทำเหมืองห่างจากคลองขุนพุงกะโล้บริเวณด้านทิศเหนือ เป็นระยะ ๕๐ เมตร พร้อมทั้งดูแลรักษาพันธุ์ไม้ท้องถิ่นที่มีอยู่เดิมให้มีความเจริญเติบโตที่ดี

๒. กำหนดการเปิดหน้าเหมืองให้มีทิศทางและลำดับขั้นตอน ตลอดจนขอบเขตพื้นที่ทำเหมืองตามแผนผังโครงการทำเหมืองโดยเคร่งครัด โดยให้เปิดหน้าเหมืองบนยอดเขาลงมาในลักษณะแบบขั้นบันได มีความสูงของขั้นบันไดไม่เกิน ๑๐ เมตร ความกว้างของขั้นบันไดไม่น้อยกว่า ๑๐ เมตร และควบคุมความลาดชันของหน้าเหมืองโดยรวมไม่เกิน ๔๕ องศา

๓. ให้ใช้เครื่องเจาะรูระเบิดแบบตีนตะขาบที่มีเครื่องดูดฝุ่นติดตั้งที่บริเวณหัวเจาะหรือใช้น้ำหล่อลงรูเจาะระเบิด เพื่อป้องกันการฟุ้งกระจายของฝุ่นละอองที่เกิดจากการเจาะรูระเบิด

๔. ให้มีพื้นที่กองเก็บกองเปลือกดินและเศษหิน เนื้อที่ประมาณ ๑๘ ไร่ บริเวณอักษร ป อยู่ทางด้านทิศใต้ของโครงการ ตามที่ระบุในแผนผังโครงการทำเหมือง โดยการเก็บกองเป็นชั้น ๆ แต่ละชั้นสูงไม่เกิน ๓ เมตร รวมสูงไม่เกิน ๖ เมตร ความลาดชันรวมไม่เกิน ๓๐ องศา พร้อมทั้งจัดให้มีร่องระบายน้ำเพื่อรองรับปริมาณน้ำฝนชะล้างให้ไหลลงสู่บ่อดักตะกอน

๕. ให้สร้างคันทำนบดินอัดแน่นและคูระบายน้ำโดยรอบที่เก็บกองเปลือกดิน ขนาดฐานกว้าง ๓ เมตร ความสูง ๑ เมตร และสันบนกว้าง ๑ เมตร ร่วมกับร่องระบายน้ำ ขนาดความกว้าง ๑.๕ เมตร ท้องร่องกว้าง ๑.๐ เมตร ความลึก ๑ เมตร พร้อมทั้งให้ปลูกหญ้าหรือพืชตระกูลถั่วคลุมดิน และต้นไม้ท้องถิ่นหรือไม้โตเร็วบนคันทำนบดิน เพื่อป้องกันการชะล้างตะกอนมูลดินออกนอกพื้นที่โครงการ

๖. ให้สร้างร่องเบี่ยงเบนทางน้ำขนาดความกว้าง ๑ เมตร ลึก ๑ เมตร ตามแนวเขตพื้นที่ระหว่างหลักหมุดที่ ๓ และ ๔ เพื่อเบี่ยงเบนน้ำไหลบ่าผิวดินจากภายนอกมิให้ไหลเข้าสู่พื้นที่โครงการ เพื่อลดการชะล้างพังทลายของดินในพื้นที่ทำเหมือง

๗. ให้มีบ่อดักตะกอน จำนวน ๒ บ่อ บริเวณอักษร บ๑ บ๒ ตามที่ระบุในแผนผังโครงการทำเหมือง เพื่อรองรับน้ำขุ่นข้นและตะกอนดินที่ชะล้างบริเวณพื้นที่หน้าเหมือง และที่ทิ้งดิน พร้อมทั้งให้ขุดลอกตะกอนดินที่สะสมตัวจากบ่อดักตะกอนและร่องระบายน้ำอย่างน้อยปีละ ๑ ครั้ง เพื่อรักษาความลึกของบ่อและร่องดังกล่าว

๘. วัตถุระเบิดใช้เป็นแบบแอมโมเนียไนเตรทผสมกับน้ำมันดีเซล (ANFO) ในอัตราส่วน ๙๔:๖ ปริมาณวัตถุระเบิดสูงสุดไม่เกิน ๒๘ กิโลกรัมต่อจังหวะถ่วง และใช้แก๊ปแบบหน่วงเวลา โดยระเบิดระหว่างเวลา ๑๖.๐๐-๑๗.๐๐ น. วันละ ๑ ครั้ง ให้มีสัญญาณเตือนภัยก่อนการระเบิดให้ได้ยินและมองเห็นชัดเจนในระยะ ๕๐๐ เมตร ทุกครั้ง และติดป้ายเตือนเวลาทำการระเบิดและเขตการใช้วัตถุระเบิดที่ปากทางเข้าเหมือง ทั้งนี้ให้หลีกเลี่ยงการระเบิดย่อยหินที่มีขนาดใหญ่ ให้ใช้เครื่องเจาะกระแทกหรือเครื่องกระแทกหินทุบย่อยหินแทน

๙. การขนส่งแร่จะต้องใช้ความเร็วและน้ำหนักของรถบรรทุกให้เป็นไปตามที่ทางราชการกำหนด และควบคุมความเร็วไม่เกิน ๒๕ กิโลเมตรต่อชั่วโมง ในช่วงที่เป็นถนนลูกรังและที่ผ่านชุมชน พร้อมทั้งให้ปิดคลุมกระบะบรรทุกให้มิดชิดก่อนออกนอกพื้นที่โครงการ พร้อมทั้งตรวจสอบและร่วมกับท้องถิ่นบำรุงรักษาซ่อมแซมถนนสาธารณะที่ใช้ขนส่งแร่ออกสู่ทางหลวงหมายเลข ๑๑๑๕

๑๐. ให้ใช้น้ำ...

๑๐. ให้ใช้น้ำจากบ่อดักตะกอนหรือแหล่งน้ำอื่นฉีดพรมน้ำบนเส้นทางขนส่งในบริเวณพื้นที่โครงการ ตลอดจนเส้นทางขนส่งจากพื้นที่โครงการสู่พื้นที่ภายนอก เพื่อลดการฟุ้งกระจายของฝุ่น

๑๑. ให้ดำเนินการปรับปรุงโรงโม่หินเป็นระบบปิด และจัดให้มีระบบป้องกันผลกระทบสิ่งแวดล้อมให้ครบถ้วนตามข้อกำหนดประกาศกรมอุตสาหกรรมพื้นฐานและการเหมืองแร่ เรื่อง ให้โรงโม่บดหรือย่อยหินมีระบบป้องกันผลกระทบสิ่งแวดล้อม ลงวันที่ ๑๒ มกราคม ๒๕๔๘ พร้อมทั้งให้บำรุงรักษาและใช้ระบบในขณะทำการผลิตแร่ ตัก และขนหินอย่างสม่ำเสมอ โดยเฉพาะระบบป้องกันและลดการฟุ้งกระจายของฝุ่นละออง

๑๒. ให้มีแนวกันชน (Buffer Zone) โดยรอบโรงโม่หิน ได้แก่ ด้านทิศตะวันตกระยะ ๕๐ เมตร ด้านทิศเหนือและทิศตะวันออกระยะ ๑๐ เมตร และด้านทิศใต้ซึ่งอยู่ติดกับทางน้ำสาธารณะ (คลองขุนพุงกะโล้) ระยะ ๕๐ เมตร และให้ปลูกต้นไม้ยืนต้นโตเร็ว หรือไม้ท้องถิ่น

๑๓. จัดหาและกำชับให้พนักงานสวมใส่อุปกรณ์ป้องกันอันตรายส่วนบุคคล เช่น หมวกนิรภัย รองเท้ากันภัย ถุงมือนิรภัย หน้ากากกันฝุ่น เครื่องป้องกันตา ป้องกันหู ฯลฯ ตามความเหมาะสมของลักษณะงานอย่างสม่ำเสมอ และจัดให้มีการตรวจสุขภาพของคนงาน อย่างน้อยปีละ ๑ ครั้ง โดยการตรวจสอบสมรรถภาพร่างกายโดยทั่วไป ได้แก่ ความสามารถของการได้ยิน ระบบทางเดินหายใจ ระบบประสาทในการรับรู้ และการเอ็กซเรย์ปอด พร้อมทั้งรายงานสรุปผลให้กรมอุตสาหกรรมพื้นฐานและการเหมืองแร่ สำนักงานนโยบายและแผนทรัพยากรธรรมชาติและสิ่งแวดล้อม และหน่วยงานที่เกี่ยวข้องทราบ

๑๔. ให้ผู้ถือประทานบัตรดำเนินการ ดังนี้

๑๔.๑ จัดตั้งกองทุนฟื้นฟูพื้นที่เหมืองแร่ โดยประเมินค่าใช้จ่าย ประมาณ ๓๔,๐๐๐ บาทต่อไร่ของพื้นที่ที่ต้องฟื้นฟูในแต่ละปีหรือแต่ละช่วงเวลา เพื่อใช้จ่ายสำหรับดำเนินงานด้านการฟื้นฟูพื้นที่ที่ผ่านการทำเหมืองแร่แล้วและพื้นที่เกี่ยวข้อง

๑๔.๒ จัดตั้งกองทุนเฝ้าระวังสุขภาพ กำหนดจากอัตราการผลิตแต่ละปีในอัตรา ๐.๕๐ บาทต่อเมตริกตัน แต่ต้องไม่น้อยกว่าปีละ ๒๐๐,๐๐๐ บาท (สองแสนบาทถ้วน) เพื่อเป็นงบประมาณในการเฝ้าระวังหรือตรวจสุขภาพสำหรับประชาชนรอบพื้นที่เหมืองแร่

๑๔.๓ จัดตั้งกองทุนพัฒนาหมู่บ้านรอบพื้นที่เหมืองแร่ กำหนดจากอัตราการผลิตแต่ละปีในอัตรา ๑ บาทต่อเมตริกตัน แต่ต้องไม่น้อยกว่าปีละ ๕๐๐,๐๐๐ บาท (ห้าแสนบาทถ้วน) เพื่อเป็นงบประมาณในการดำเนินกิจกรรมด้านมวลชนสัมพันธ์ และพัฒนาคุณภาพชีวิตของประชาชน

ทั้งนี้ ให้มีหลักฐานทางบัญชีให้เจ้าหน้าที่สามารถตรวจสอบได้ และการบริหารจัดการกองทุนดังกล่าวให้มีคณะกรรมการมวลชนสัมพันธ์ ประกอบด้วย ผู้ถือประทานบัตรหรือผู้แทน ผู้แทนภาคประชาชน ผู้แทนส่วนราชการท้องถิ่น และให้เพิ่มเจ้าหน้าที่สาธารณสุข เจ้าหน้าที่พัฒนาชุมชน ผู้แทนสถานศึกษาและวัดเข้าร่วมเป็นกรรมการและที่ปรึกษาด้วย โดยให้จัดสรรงบประมาณและนำเงินเข้ากองทุนในเดือนแรกหลังจากได้รับอนุญาตการต่ออายุประทานบัตร และในปีถัดไปจนถึงสิ้นอายุประทานบัตร เพื่อการดำเนินงานของกองทุนดังกล่าว พร้อมทั้งจัดให้มีการประชุมคณะกรรมการฯ เพื่อพิจารณาแผนและผลการดำเนินงานกองทุนอย่างน้อยปีละ ๑ ครั้ง ให้รายงานผลการดำเนินงานของแต่ละกองทุน และรายงานแผนและผลความคืบหน้าสถานะทางการเงินของกองทุนฯ ให้กรมอุตสาหกรรมพื้นฐานและการเหมืองแร่ สำนักงานนโยบายและแผนทรัพยากรธรรมชาติและสิ่งแวดล้อม และหน่วยงานที่เกี่ยวข้องทราบทุกปี ตามแนวทางที่กรมอุตสาหกรรมพื้นฐานและการเหมืองแร่กำหนด

๑๕. ให้ติดตาม...

๑๕. ให้ติดตามตรวจสอบคุณภาพสิ่งแวดล้อม ปีละ ๒ ครั้ง ในช่วงเดือนมีนาคม-เมษายน และเดือนพฤศจิกายน-ธันวาคม โดยมีรายละเอียด ดังนี้

๑๕.๑ ตรวจวัดปริมาณฝุ่นละอองรวมในอากาศ (TSP) ระดับเสียงโดยทั่วไป ๒๔ ชั่วโมง เป็นระยะเวลา ๓ วันต่อเนื่อง และแรงสั่นสะเทือนจากการใช้วัตถุระเบิด จำนวน ๔ สถานี ได้แก่ โรงเรียนบ้านใหม่สามัคคี โรงเรียนบ้านมุง ชุมชนบ้านหนองขาหยั่ง (บ้านมุงใต้บริเวณปากทางเข้าโรงโม่หิน) และโรงโม่หินของโครงการ

๑๕.๒ ตรวจวัดคุณภาพน้ำผิวดิน จำนวน ๑ สถานี ได้แก่ คลองขุนพุงกะโล้ และน้ำใต้ดิน จำนวน ๔ สถานี ได้แก่ บ่อน้ำตื้นบ้านมุงใต้ บ่อบาดาลบ้านมุงใต้ บ่อบาดาลบ้านใหม่สามัคคี บ่อบาดาลของโครงการ โดยวิเคราะห์ค่าความเป็นกรด - ด่าง ค่าความขุ่น ค่าความกระด้าง ปริมาณของแข็งละลายน้ำทั้งหมด และปริมาณสารแขวนลอยทั้งหมด ซัลเฟต และเหล็ก (ในน้ำใต้ดิน) เป็นต้น และให้ตรวจสอบระดับน้ำบ่อบาดาล อย่างน้อยปีละ ๑ ครั้ง ทั้งนี้ หากพบว่าการดำเนินงานโครงการส่งผลกระทบต่อแหล่งน้ำในชุมชน โครงการจะต้องจัดสร้างแหล่งน้ำให้กับชุมชนได้ใช้ประโยชน์

๑๖. ให้ทำการฟื้นฟูพื้นที่ที่ใช้ทำเหมืองแร่และพื้นที่ที่เกี่ยวข้องควบคู่ไปกับการทำเหมือง ดังนี้

๑๖.๑ ให้รักษาสภาพพืชพันธุ์ไม้ที่มีอยู่เดิม และปลูกไม้ยืนต้นท้องถิ่นหรือไม้โตเร็วเสริมทดแทนต้นที่ตายลง เช่น ยูคาลิปตัส กระถินณรงค์ กระถินเทพาหรือสนประดิพัทธ์ เป็นต้น ในพื้นที่ที่เว้นไม่ทำเหมือง บนคันทำนบดิน และริมเส้นทางขนส่งในพื้นที่โครงการ พร้อมทั้งดูแลรักษาต้นไม้เหล่านั้นให้มีความเจริญเติบโตที่ดี

๑๖.๒ ขุดหลุมหรือร่องบนขั้นบันไดหน้าเหมืองบนภูเขาที่ทำถึงขอบเขตที่ทำเหมืองแล้ว พร้อมนำเปลือกดินที่กองเก็บไว้มาใส่หลุมหรือร่องดังกล่าว รวมทั้งพื้นขั้นบันไดให้เต็มแล้วปลูกพืชคลุมดิน และไม้ทรงพุ่ม ต้นไม้ท้องถิ่นหรือไม้โตเร็ว ระยะ ๒x๒ เมตร แบบสลับฟันปลา เพื่อลดผลกระทบด้านทัศนียภาพ กิจกรรมเกี่ยวเนื่องกับการทำเหมือง ดังแนวทางดำเนินการในเอกสารแนบ

ทั้งนี้ ให้จัดทำแผนและรายงานผลการดำเนินงานฟื้นฟูพื้นที่เหมืองแร่ให้กรมอุตสาหกรรมพื้นฐานและการเหมืองแร่ สำนักงานนโยบายและแผนทรัพยากรธรรมชาติและสิ่งแวดล้อม และหน่วยงานที่เกี่ยวข้องทราบทุกปี

๑๗. หากผู้ถือประทานบัตรมีความประสงค์จะปรับเปลี่ยนแผนงานการฟื้นฟูสภาพพื้นที่ที่สอดคล้องกับข้อเท็จจริงหรือการปรับปรุงแผนงานให้ดีกว่าเดิม ให้ดำเนินการจัดทำแผนการฟื้นฟูพื้นที่ฉบับใหม่ พร้อมงบประมาณกองทุนที่สอดคล้องกัน ส่งให้กรมอุตสาหกรรมพื้นฐานและการเหมืองแร่เพื่อพิจารณาให้ความเห็นชอบก่อนดำเนินการ

๑๘. ให้รื้อถอนอาคารหรือสิ่งปลูกสร้าง เครื่องจักรอุปกรณ์ที่ใช้ในการทำเหมืองออกจากบริเวณพื้นที่ทำเหมือง แล้วปรับสภาพฟื้นฟูพื้นที่ที่ผ่านการทำเหมือง และพื้นที่ใช้สอยอื่น ๆ ตามแผนการปรับสภาพพื้นที่ วิธีการดำเนินงาน และการฟื้นฟูสภาพเหมืองที่เสนอไว้ในรายงานการศึกษาผลกระทบสิ่งแวดล้อม สำหรับคำขอต่ออายุประทานบัตร โดยดำเนินงานให้แล้วเสร็จก่อนประทานบัตรจะสิ้นอายุไม่น้อยกว่า ๑ เดือน

๑๙. ให้ผู้ถือประทานบัตรส่งรายงานผลการปฏิบัติตามมาตรการป้องกันและแก้ไขผลกระทบสิ่งแวดล้อมและมาตรการติดตามตรวจสอบผลกระทบสิ่งแวดล้อมที่กำหนดไว้ให้กรมอุตสาหกรรมพื้นฐานและการเหมืองแร่ สำนักงานนโยบายและแผนทรัพยากรธรรมชาติและสิ่งแวดล้อม และหน่วยงานที่เกี่ยวข้องทราบและตรวจสอบทุก ๖ เดือน

๒๐. หากได้รับ...

๒๐. หากได้รับการร้องเรียนจากราษฎรในบริเวณใกล้เคียงว่าได้รับความเดือดร้อนรำคาญจากการดำเนินโครงการ หรือสาธารณสมบัติได้รับความเสียหายจากการทำเหมืองและกิจกรรมที่เกี่ยวเนื่อง และทางราชการได้ตรวจพบว่า ไม่ปฏิบัติตามมาตรการที่ได้กำหนดไว้ ผู้ถือประทานบัตรจะต้องยุติการทำเหมืองตามคำสั่งของทางราชการ แล้วแก้ไขเหตุแห่งความเดือดร้อนให้เสร็จสิ้นก่อนที่จะดำเนินการต่อไป

๒๑. หากผู้ถือประทานบัตรมีความประสงค์จะเปลี่ยนแปลงรายละเอียดการทำเหมืองหรือเปลี่ยนแปลงเพิ่มเติมชนิดแร่ หรือการดำเนินกิจกรรมเกี่ยวเนื่องที่แตกต่างจากที่เสนอไว้ในรายงานการศึกษาผลกระทบสิ่งแวดล้อม จะต้องเสนอรายละเอียดที่จะเปลี่ยนแปลงดังกล่าว พร้อมทั้งข้อมูลเหตุผลความจำเป็นและมาตรการป้องกันและแก้ไขผลกระทบสิ่งแวดล้อมที่สอดคล้องกับการเปลี่ยนแปลงให้กรมอุตสาหกรรมพื้นฐานและการเหมืองแร่พิจารณาให้ความเห็นชอบก่อน

๒๒. ในระหว่างการทำเหมืองหากขุดพบโบราณวัตถุ หรือร่องรอยโบราณคดี ไม่ว่าเป็นภาพเขียนสีหรืออื่น ๆ ที่มีความสำคัญทางประวัติศาสตร์ จะต้องรายงานและขอความร่วมมือกรมศิลปากรหรือสำนักงานศิลปากรในท้องที่เข้าไปดำเนินการตรวจสอบพื้นที่ ทั้งนี้ในระหว่างการสำรวจจะต้องหยุดการทำเหมืองชั่วคราวและหากพิสูจน์แล้วว่าเป็นแหล่งโบราณคดี ผู้ถือประทานบัตรจะต้องปฏิบัติตามเงื่อนไขของหน่วยงานที่เกี่ยวข้องโดยไม่มีข้อเรียกร้องใด ๆ

สำนักบริหารสิ่งแวดล้อม
กรมอุตสาหกรรมพื้นฐานและการเหมืองแร่
เดือน สิงหาคม พ.ศ. ๒๕๖๐

สำเนาถูกต้อง

๑

[illegible]

เอกสารแนบ 6

บันทึกต่ออายุประทานบัตร ครั้งที่ 2

วิธีการทำเหมือง

ลำดับที่ 7

บันทึกการต่ออายุประทานบัตร

ครั้งที่ 1 ประทานบัตรนี้ รัฐมนตรีอนุญาตให้ต่ออายุออกไปอีก ๑๐ ปี
ตั้งแต่วันที่ ๑๘ เดือน สิงหาคม พ.ศ. ๒๕๕๑ ถึงวันที่ ๑๗ เดือน สิงหาคม
พ.ศ. ๒๕๖๑ รวมเป็น ๒๐ ปี

(นายสมเกียรติ ศุภงศัยฤทธิ์)
อธิบดีกรมอุตสาหกรรมพื้นฐานและการเหมืองแร่
ผู้บันทึกการต่ออายุ

ครั้งที่ 2 ประทานบัตรนี้ อธิบดี อนุญาตให้ต่ออายุออกไปอีก ๖ ปี
ตั้งแต่วันที่ ๖ เดือน สิงหาคม พ.ศ. ๒๕๖๒ ถึงวันที่ ๕ เดือน สิงหาคม
พ.ศ. ๒๕๖๘ รวมเป็น ๒๖ ปี

(นายวัชณุ ทับเที่ยง)
อธิบดีกรมอุตสาหกรรมพื้นฐานและการเหมืองแร่
ผู้บันทึกการต่ออายุ

ครั้งที่ 3 ประทานบัตรนี้ รัฐมนตรีอนุญาตให้ต่ออายุออกไปอีก.....ปี
ตั้งแต่วันที่ ..... เดือน.....พ.ศ.....ถึงวันที่ .....เดือน.....
พ.ศ.....รวมเป็น .....ปี

.....
อธิบดีกรมทรัพยากรธรณี
ผู้บันทึกการต่ออายุ

ครั้งที่ 4 ประทานบัตรนี้ รัฐมนตรีอนุญาตให้ต่ออายุออกไปอีก.....ปี
ตั้งแต่วันที่..... เดือน.....พ.ศ. .....ถึงวันที่..... เดือน.....
พ.ศ.....รวมเป็น ..... ปี

.....
อธิบดีกรมทรัพยากรธรณี
ผู้บันทึกการต่ออายุ

แผนที่แนบท้ายแบบพิมพ์ประทานบัตร (ฉบับแก้ไข)

คำขอต่ออายุประทานบัตรที่ ๑/๒๕๖๐ สำหรับประทานบตรที่ ๓๐๗๒๐/๑๕๑๕๙

ของ ห้างหุ้นส่วนจำกัด ดาวศุภกิจ

ที่ หมู่ที่ ๒ ตำบลบ้านมุง อำเภอเนินมะปราง จังหวัดพิษณุโลก

ลำดับชุด L 7018 ระวาง 5142 III

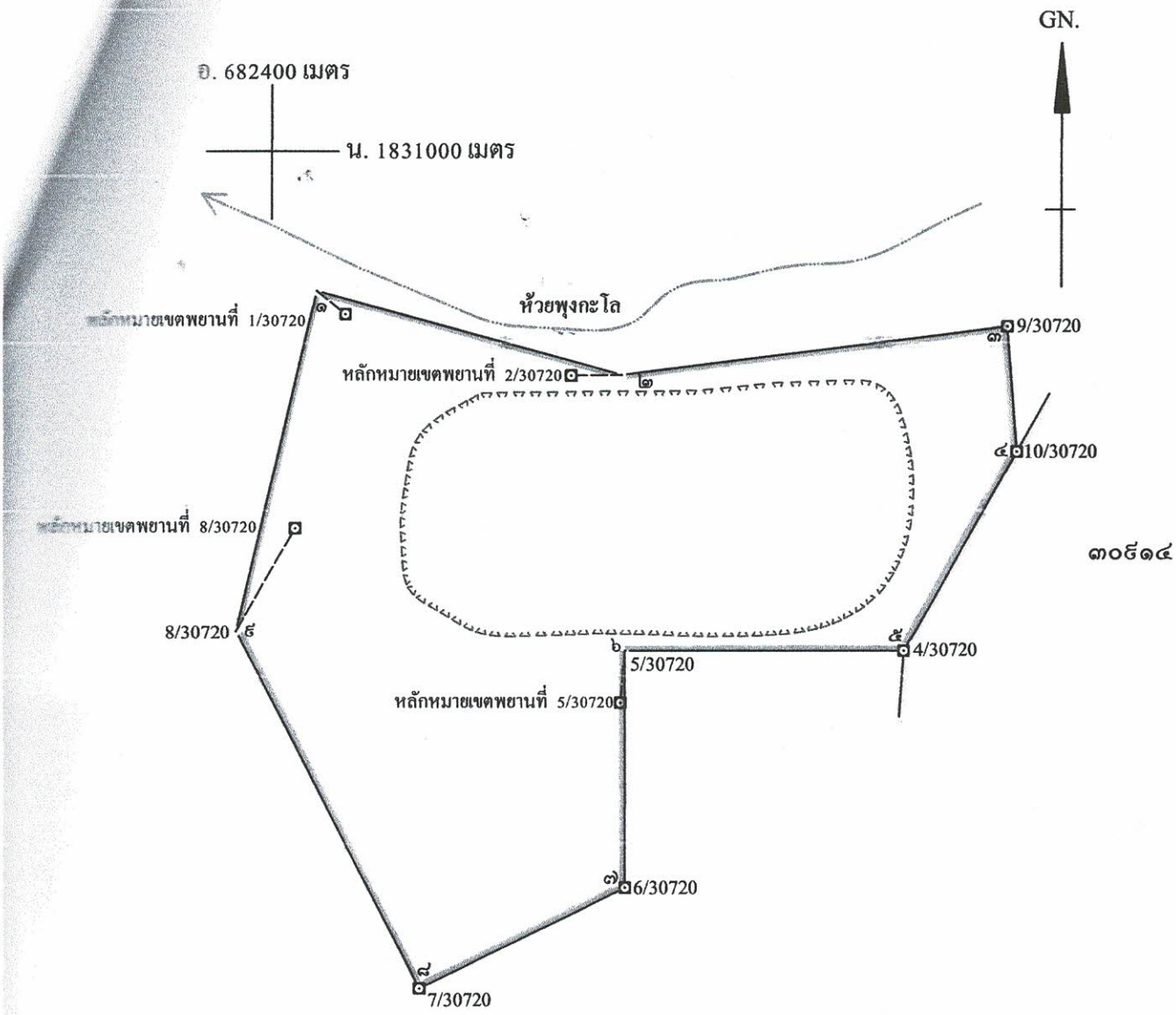

จากหลักหมายเขตพยานที่ 1/30720 ถึงมุมหมายเลข ๑ ทิศ 309° - 06' ระยะ 28.154 เมตร

จากหลักหมายเขตพยานที่ 2/30720 ถึงมุมหมายเลข ๒ ทิศ 89° - 21' ระยะ 38.510 เมตร

จากหลักหมายเขตพยานที่ 5/30720 ถึงมุมหมายเลข ๖ ทิศ 5° - 10' ระยะ 39.366 เมตร

จากหลักหมายเขตพยานที่ 8/30720 ถึงมุมหมายเลข ๙ ทิศ 209° - 41' ระยะ 89.642 เมตร

เนื้อที่.....๑๐๙.....ไร่.....๑.....งาน.....๖๘.....ตารางวา

มาตราส่วน.....๑ : ๕,๐๐๐.....

<u>หมายเหตุ</u> ที่หมายสี คือบริเวณที่ทำเหมืองไปแล้ว เนื้อที่ประมาณ ๔๓ ไร่

ใบแทรก

แผนที่แนบท้ายแบบพิมพ์ประทานบัตร (ฉบับแก้ไข)

ต่ออายุประทานบัตรที่ ๑/๒๕๖๐ สำหรับประทานบตรที่ ๓๐๗๒๐/๑๕๑๕๙

ของ ห้างหุ้นส่วนจำกัด ดาวศุภกิจ

ที่ หมู่ที่ ๒ ตำบลบ้านมุง อำเภอเนินมะปราง จังหวัดพิษณุโลก

ลำดับชุด L 7018 ระวาง 5142 II

จากมุมหมายเลข ๑ ถึงมุมหมายเลข ๒ ทิศ ๑๐๕ องศา ๒๖ ลิปดา ระยะ ๒๓๙.๐๓๐ เมตร

จากมุมหมายเลข ๒ ถึงมุมหมายเลข ๓ ทิศ ๘๒ องศา ๔๔ ลิปดา ระยะ ๒๙๓.๑๙๗ เมตร

จากมุมหมายเลข ๓ ถึงมุมหมายเลข ๔ ทิศ ๑๗๕ องศา ๔๙ ลิปดา ระยะ ๙๔.๖๗๕ เมตร

จากมุมหมายเลข ๔ ถึงมุมหมายเลข ๕ ทิศ ๒๐๙ องศา ๒๑ ลิปดา ระยะ ๑๗๓.๑๓๕ เมตร

จากมุมหมายเลข ๕ ถึงมุมหมายเลข ๖ ทิศ ๒๗๐ องศา ..... ลิปดา ระยะ ๒๑๐ เมตร

จากมุมหมายเลข ๖ ถึงมุมหมายเลข ๗ ทิศ ๑๘๐ องศา ..... ลิปดา ระยะ ๑๗๘.๙๑๔ เมตร

จากมุมหมายเลข ๗ ถึงมุมหมายเลข ๘ ทิศ ๒๔๔ องศา ๐๓ ลิปดา ระยะ ๑๗๒.๘๘๓ เมตร

จากมุมหมายเลข ๘ ถึงมุมหมายเลข ๙ ทิศ ๓๓๒ องศา ๕๗ ลิปดา ระยะ ๓๐๓.๔๒๙ เมตร

จากมุมหมายเลข ๙ ถึงมุมหมายเลข ๑ ทิศ ๑๓ องศา ๑๓ ลิปดา ระยะ ๒๖๓.๒๒๕ เมตร

จากมุมหมายเลข ..... ถึงมุมหมายเลข ..... ทิศ ..... องศา ..... ลิปดา ระยะ ..... เมตร

จากมุมหมายเลข ..... ถึงมุมหมายเลข ..... ทิศ ..... องศา ..... ลิปดา ระยะ ..... เมตร

จากมุมหมายเลข ..... ถึงมุมหมายเลข ..... ทิศ ..... องศา ..... ลิปดา ระยะ ..... เมตร

จากมุมหมายเลข ..... ถึงมุมหมายเลข ..... ทิศ ..... องศา ..... ลิปดา ระยะ ..... เมตร

จากมุมหมายเลข ..... ถึงมุมหมายเลข ..... ทิศ ..... องศา ..... ลิปดา ระยะ ..... เมตร

จากมุมหมายเลข ..... ถึงมุมหมายเลข ..... ทิศ ..... องศา ..... ลิปดา ระยะ ..... เมตร

จากมุมหมายเลข ..... ถึงมุมหมายเลข ..... ทิศ ..... องศา ..... ลิปดา ระยะ ..... เมตร

จากมุมหมายเลข ..... ถึงมุมหมายเลข ..... ทิศ ..... องศา ..... ลิปดา ระยะ ..... เมตร

ลายมือชื่อ ..... ผู้เขียน

(นายกฤษดา พารี)

ลายมือชื่อ ..... ผู้ทาน

(นายสราวุธ นุชศิริ)

ลายมือชื่อ ..... ผู้ตรวจ

(นายวีระศักดิ์ สาทรานนท์)

เอกสารแนบ 7

รายงานแผนและผลการดำเนินงานด้านการฟื้นฟู พื้นที่ทำเหมือง

รายงานผลและแผนการดำเนินงานด้านการ
ฟื้นฟูพื้นที่ทำเหมือง ประจำปี 2562

โครงการเหมืองแร่หินอุตสาหกรรมชนิดหินปูน
เพื่ออุตสาหกรรมก่อสร้าง ประทานบัตรที่ 30720/15159

ของ

ห้างหุ้นส่วนจำกัด ดาวศุภกิจ
ตำบลบ้านมุง อำเภอเนินมะปราง จังหวัดพิษณุโลก

จัดทำโดย

บริษัท ไมน์ เอ็นจิเนียริ่ง คอนซัลแตนท์ จำกัด
2/115 โครงการเจเอสพี ซิตี้ รังสิต คลอง1 ซอยรังสิต-นครนายก 34/1 ตำบลประชาธิปัตย์
อำเภอธัญบุรี จังหวัดปทุมธานี 12130 โทรศัพท์ : 02-0642253,02-0644754 Fax : 02-0642253
WWW.MINEENGINEERING2550.COM

รายงานผลและแผนการดำเนินงานด้านการฟื้นฟูพื้นที่ทำเหมือง
ประจำปี 2562

โครงการเหมืองแร่หินอุตสาหกรรมชนิดหินปูน
เพื่ออุตสาหกรรมก่อสร้าง
ประทานบัตรที่ 30720/15159

ห้างหุ้นส่วนจำกัด ดาวศุภกิจ
ตำบลบ้านมุง อำเภอเนินมะปราง จังหวัดพิษณุโลก

รายงานแผนและผลการดำเนินงานด้านการฟื้นฟูพื้นที่ทำเหมือง

เสนอต่อกรมอุตสาหกรรมพื้นฐานและการเหมืองแร่ และ

สำนักงานนโยบายและแผนทรัพยากรธรรมชาติและสิ่งแวดล้อม

ประจำปี ๒๕๖๒

1. **ข้อมูลประทานบัตร**

ชื่อประทานบัตร..... ห้างหุ้นส่วนจำกัด ดาวศุภกิจ.....

ชื่อผู้รับช่วงการทำเหมือง.....-.....

หมายเลขประทานบัตร...๓๐๗๒๐/๑๕๑๕๙...หมายเลขคำขอประทานบัตรเดิม.....-.....

ที่ตั้ง.....ตำบล.....บ้านมุง.....อำเภอ.....เนินมะปราง.....จังหวัด.....พิษณุโลก.....

ชนิดแร่....หินอุตสาหกรรมชนิดหินปูน.....วิธีการทำเหมือง.....เหมืองหาบ.....

อายุประทานบัตร...๖...ปี เริ่มตั้งแต่.....๖ สิงหาคม ๒๕๖๒.....วันสิ้นอายุ.....๕ สิงหาคม ๒๕๖๘.....

เนื้อที่ประทานบัตรทั้งหมด..... ๑๐๙ - ๑ - ๖๘ .....ไร่ โดยกรรมสิทธิ์ที่ดินมีดังนี้

- ☐ ที่กรรมสิทธิ์ (ระบุประเภท เช่น โฉนด, นส.๓ก, นส.๓ ฯลฯ)..... ไร่
- ☑ ที่รัฐ (ระบุประเภท เช่น ป่าสงวน, สปก.).....ป่าสงวน.....ไร่
- ☐ อื่น ๆ (ระบุ).....ไร่

2. **ข้อมูลการทำเหมืองปัจจุบัน**

สภาพปัจจุบัน ☐ เปิดการทำเหมือง ☑ หยุดการทำเหมือง

พื้นที่ที่ใช้ในการทำเหมืองและกิจกรรมเกี่ยวเนื่องทั้งหมดในปัจจุบันประมาณ.....๕๘.....ไร่

จำนวนหน้าเหมือง/บ่อเหมืองปัจจุบัน.....๑.....แห่ง

ขนาด (ระบุขนาดแต่ละแห่งตามลำดับ)...๔๐ ไร่

พื้นที่เก็บกองเปลือกดินและเศษหิน .....๑.....แห่ง

ขนาด (ระบุขนาดแต่ละแห่งตามลำดับ)....๑๘....ไร่

พื้นที่โรงแต่งแร่/สำนักงาน/บ้านพัก ฯลฯ รวม.....๕๐.....ไร่

จำนวนขุมเหมืองที่ไม่ใช้ทำเหมืองแล้ว.....-.....แห่ง ขนาด.....-.....ไร่ ลึก.....-.....เมตร

พื้นที่ที่ผ่านการทำเหมืองแล้ว...-.....ไร่ พื้นที่ที่ทำการฟื้นฟูแล้ว...-....ไร่

3. **รูปแบบการใช้ประโยชน์ที่ดินภายหลังสิ้นสุดการทำเหมือง** (พร้อมแนบแผนผังการฟื้นฟูพื้นที่ในภาพรวม ซึ่งสอดคล้องกับแผนผังโครงการทำเหมืองโดยส่งเฉพาะครั้งแรกของการรายงานและทุกครั้งที่มีการเปลี่ยนแปลงรูปแบบการใช้พื้นที่สุดท้าย)

☑ พัฒนาเป็นแหล่งน้ำสาธารณะ ☐ พัฒนาเป็นทุ่งหญ้าธรรมชาติ/ทุ่งหญ้าเลี้ยงสัตว์

☐ พัฒนาเป็นพื้นที่เกษตรกรรม ☑ ปลูกสร้างสวนป่า

อื่น ๆ (ระบุ).....

4. **ผลการดำเนินการในช่วง ๓ ปีที่ผ่านมา** (พร้อมแนบแผนผังแสดงพื้นที่ดำเนินการปรับปรุงและฟื้นฟูสภาพพื้นที่ที่ใช้ทำเหมือง และภาพถ่ายการดำเนินงาน)

☑ การปรับสภาพและฟื้นฟูที่บริเวณหน้าเหมือง

จำนวน.....แห่ง เนื้อที่....๒๐...ไร่

วิธีดำเนินการ (ให้อธิบายลักษณะของหน้าเหมือง, ความปลอดภัย) ...ดำเนินการปรับเสถียรภาพของหน้าเหมืองควบคู่ไปกับการทำเหมือง

☑ การปรับสภาพและฟื้นฟูกองเก็บเปลือกดินและเศษหิน

จำนวน....๑...แห่ง เนื้อที่.....๑๘...ไร่

วิธีดำเนินการ .....-.....

☐ การปรับสภาพและฟื้นฟูขุมเหมืองที่ไม่ได้ใช้ในการทำเหมืองแล้ว

จำนวน-แห่ง ขนาด (กxยxล)-เมตร

วิธีดำเนินการ.....-.....

☑ การปรับสภาพและฟื้นฟูระบบป้องกันการชะล้างตะกอนดินจากบริเวณหน้าเหมืองที่เก็บกองเปลือกดิน/เศษหิน และบริเวณอื่น ๆ อาทิเช่น คันทำนบดินและคูระบายน้ำ และบ่อดักตะกอน เป็นต้น

จำนวน....๑...แห่ง ขนาด...๔๐x๔๐x๔.... (กxยxล) เมตร

วิธีดำเนินการ.....-.....

☑ การปลูกต้นไม้ระหว่างพื้นที่ว่างทั่วไปในเขตพื้นที่ประทานบัตร รวมเนื้อที่....๑๐.....ไร่

วิธีดำเนินการ.....ปลูกต้นไม้ตามแนวเขตประทานบัตรและพื้นที่เว้นไม่ทำเหมือง และตลอดแนวเส้นทางขนส่งแร่ ดัง**รูปที่ ๓**

☑ การปรับสภาพและฟื้นฟูพื้นที่บริเวณโรงแต่งแร่/โรงโม่หิน เนื้อที่....๓...ไร่

วิธีดำเนินการ....ปลูกต้นไม้บริเวณโรงโม่หิน และพื้นที่ว่างตามแนวเขตประทานบัตร ดัง**รูปที่ ๓**

☑ การปรับสภาพและฟื้นฟูบริเวณสำนักงาน/บ้านพัก เนื้อที่ ๑ ไร่

วิธีดำเนินกา ปรับปรุงภูมิทัศน์บริเวณด้านหน้าสำนักงานโครงการ

งบประมาณดำเนินงานทั้งหมดโดยประมาณ ๑๒๐,๐๐๐ บาท

5. แผนการดำเนินงานในช่วง ๓ ปีข้างหน้า

5.1 แผนการดำเนินงานที่จะจัดทำในช่วง ๓ ปีข้างหน้า (พร้อมแนบแผนผังแสดงตำแหน่งที่จะดำเนินการใน ๓ ปีข้างหน้า)

☑ การปรับสภาพและฟื้นฟูพื้นที่บริเวณหน้าเหมือง

จำนวน ๑ แห่ง เนื้อที่ ๑๐ ไร่

วิธีดำเนินการ พัฒนาพื้นที่หน้าเหมืองที่ไม่มีการผลิตหินแล้ว ปรับสภาพหน้าเหมืองเป็นขั้นบันไดและปลูกต้นไม้

☑ การปรับสภาพและฟื้นฟูกองเก็บเปลือกดินและเศษหิน

จำนวน ๑ แห่ง เนื้อที่ ๑๘ ไร่

วิธีดำเนินการ บริเวณที่เก็บกองเปลือกดินที่ไม่มีการเก็บกองเพิ่มเติมได้มีการปรับสภาพและปลูกพืชคลุมดิน

☐ การปรับสภาพและฟื้นฟูขุมเหมืองที่ไม่ใช้ในการทำเหมืองแล้ว

จำนวน แห่ง ขนาด (กxยxล)เมตร

วิธีดำเนินการ -

☑ การปรับสภาพและฟื้นฟูระบบป้องกันการชะล้างตะกอนดินจากบริเวณหน้าเหมืองที่เก็บกองเปลือกดิน/เศษหิน และบริเวณอื่น ๆ อาทิเช่น คันทำนบดินและคูระบายน้ำ และบ่อดักตะกอนเป็นต้น

จำนวน ๑ แห่ง ขนาด (กxยxล) ๔๐x๔๐x๔ เมตร

วิธีดำเนินการ จัดทำคันทำนบดินและคูระบายน้ำ และบ่อดักตะกอนเพื่อรองรับน้ำจากบริเวณหน้าเหมืองและบริเวณพื้นที่เกี่ยวเนื่อง

☑ การปลูกต้นไม้ระหว่างพื้นที่ว่างทั่วไปในเขตพื้นที่ประทานบัตร รวมเนื้อที่ ๑๐ ไร่

วิธีดำเนินการ ดูแลรักษาต้นไม้ที่ปลูกไว้พร้อมทั้งปลูกเพิ่มเติมและทดแทนของเดิมที่ไม่เจริญเติบโต

☑ การปรับสภาพและฟื้นฟูพื้นที่บริเวณโรงแต่งแร่/โรงโม่หิน เนื้อที่ ๓ ไร่

วิธีดำเนินการ ปลูกต้นไม้ตลอดแนวเขตโรงโม่หินและปรับปรุงสภาพภูมิทัศน์ ภายในเขตโรงโม่หินให้สวยงาม

☑ การปรับสภาพและฟื้นฟูบริเวณสำนักงาน/บ้านพัก เนื้อที่ ๓ ไร่

วิธีดำเนินการ ปรับปรุงสภาพภูมิทัศน์พร้อมทั้งปลูกต้นไม้ทดแทนและปลูกเพิ่มเติมด้านหน้าสำนักงาน,บริเวณบ้านพนักงาน และบริเวณแนวเขตพื้นที่ของการทำเหมือง

5.2 การจัดเตรียมงบประมาณ

งบประมาณสำหรับดำเนินงานตามแผนงาน ๓๐๐,๐๐๐ บาท

งบประมาณสำหรับการบำรุงรักษาพื้นที่ที่ฟื้นฟูแล้ว ๑๕๐,๐๐๐ บาท

ปัญหาและอุปสรรคที่ต้องการความช่วยเหลือ/สนับสนุนจากกรมอุตสาหกรรมพื้นฐานและการเหมืองแร่และหรือส่วนราชการอื่น ๆ

วิธีดำเนินการ

ขอสนับสนุนพันธ์ไม้เนื่องจากต้องใช้พันธ์ไม้จำนวนมากในการปรับสภาพฟื้นฟูพื้นที่และปลูกระหว่างพื้นที่ว่างทั่วไปในเขตประทานบัตร

(ลงชื่อ)..[redacted]

(.[redacted]

ตำแหน่ง.....หุ้นส่วนผู้จัดการ.....ผู้จัดทำรายงาน

รับรองข้อมูลถูกต้องและเห็นชอบกับแผนการดำเนินการ

(ลงชื่อ)..[redacted]

(.[redacted]

ตำแหน่ง วิศวกรควบคุมเหมือง

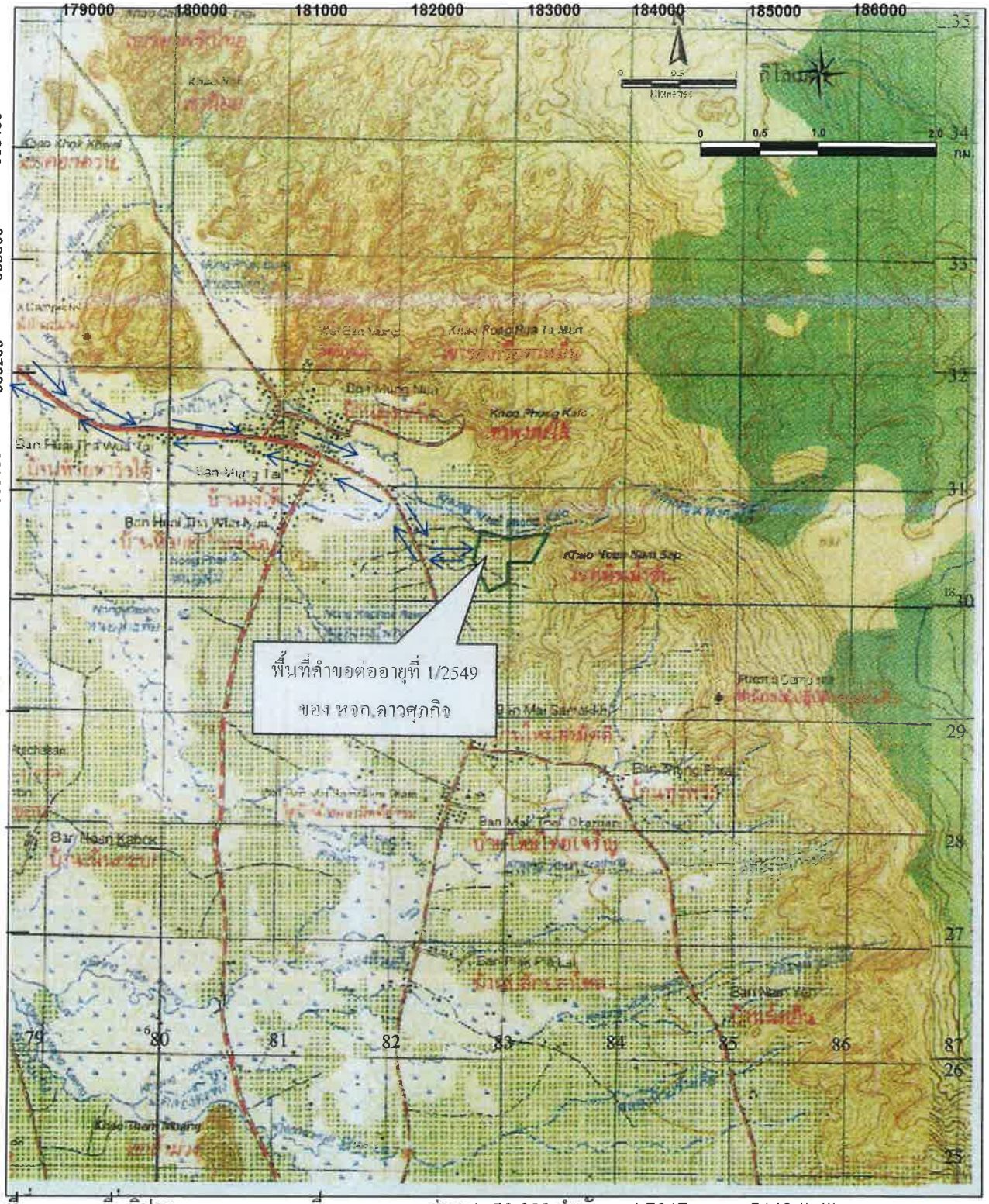

ที่มา : แผนที่ภูมิประเทศของกรมแผนที่ทหาร มาตราส่วน 1: 50,000 ลำดับชุด L7017 ระวาง 5142 II, III

สัญลักษณ์ :

▭ พื้นที่โครงการ

รูปที่ 1	แผนที่แสดงจุดที่ตั้งและเส้นทางคมนาคมเข้าสู่พื้นที่โครงการ

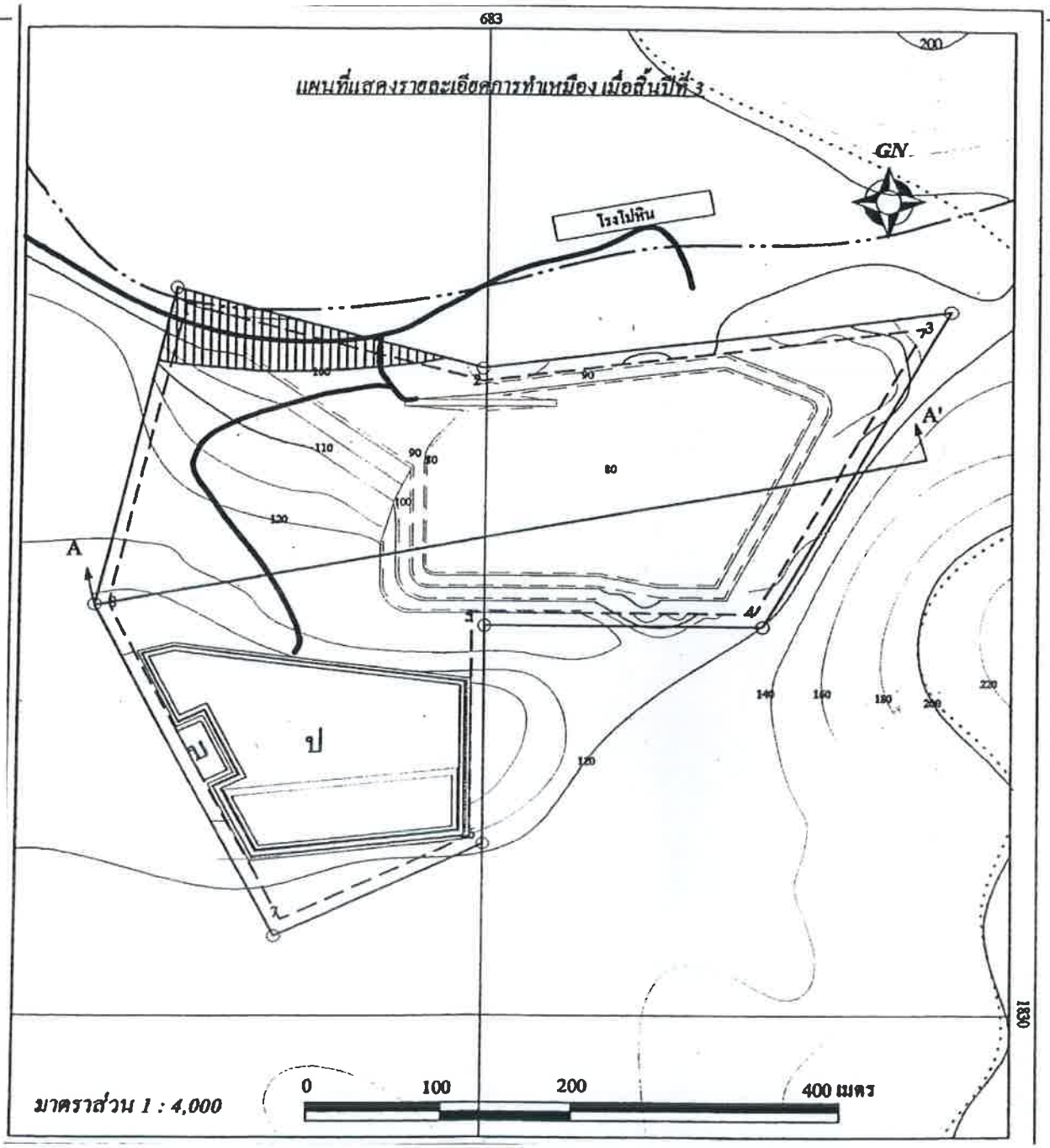

หน้าเหมืองปัจจุบันของโครงการ

รูปที่ 2	แผนผังสภาพหน้าเหมืองปัจจุบันของโครงการ

แนวต้นไม้บริเวณพื้นที่ว่างทั่วไปตามแนวเขตประทานบัตร

รูปที่ 3	พื้นที่ปลูกต้นไม้และพื้นที่ป่าไม้ธรรมชาติเดิมบริเวณพื้นที่โครงการในปัจจุบัน

แนวต้นไม้บริเวณพื้นที่โรงโม่หินของโครงการ

รูปที่ 3 (ต่อ)	

เอกสารแนบ 8

ผลตรวจสุขภาพพนักงาน

ผลตรวจสุขภาพประจำปี2562 ห้างหุ้นส่วนจำกัด ดาวศุภกิจ

โดยโรงพยาบาลเนินมะปราง อำเภอเนินมะปราง จังหวัดพิษณุโลก

ณ ห้างหุ้นส่วนจำกัด ดาวศุภกิจ

วันที่ 2 เมษายน 2562

ลำดับ	ชื่อ - นามสกุล	HN	เลขประจำตัวประชาชน	อายุ	ตรวจร่างกายทั่วไป				ผลการตรวจชีวเคมีในเลือด									(CBC)	(UA)	ผล CXR	ผลตรวจสุขภาพ
					BMI	รอบเอว	BP	ชีพจร	FBS	CHO	TG	AST	ALT	ALP	Uric Acid	BUN	Creatinine				
[redacted]					20.55	84	1.154/98 2.168/105	77	105	ปกติ	ปกติ	ปกติ	ปกติ	ปกติ	ปกติ	ปกติ	ปกติ	ปกติ	ปกติ	ปกติ	-ภาวะเสี่ยงโรคเบาหวาน (IFG) ควรควบคุมอาหารรสหวาน -วัดความดันโลหิตซ้ำที่ รพ.สต ใกล้บ้าน
					23.44	84	1.160/104 2.144/93	80	ปกติ	ปกติ	ปกติ	ปกติ	ปกติ	ปกติ	ปกติ	ปกติ	ปกติ	ปกติ	ปกติ	ปกติ	-วัดความดันโลหิตซ้ำที่ รพ.สต ใกล้บ้าน
					25.34	91	133/87	93	ปกติ	218	ปกติ	ปกติ	ปกติ	ปกติ	ปกติ	ปกติ	ปกติ	ปกติ	ปกติ	ปกติ	-หากมีอาการปวดข้อให้มารพ. -ควรควบคุมการรับประทานอาหารที่มีไขมันสูงและลดน้ำหนัก

ผลตรวจสุขภาพประจำปี2562 ห้างหุ้นส่วนจำกัด ดาวศุภกิจ

โดยโรงพยาบาลเนินมะปราง อำเภอเนินมะปราง จังหวัดพิษณุโลก

ณ ห้างหุ้นส่วนจำกัด ดาวศุภกิจ

วันที่ 2 เมษายน 2562

ลำดับ	ชื่อ - นามสกุล	HN	เลขประจำตัวประชาชน	อายุ	ตรวจร่างกายทั่วไป				ผลการตรวจชีวเคมีในเลือด									(CBC)	(UA)	ผล CXR	ผลตรวจสุขภาพ
					BMI	รอบเอว	BP	ชีพจร	FBS	CHO	TG	AST	ALT	ALP	Uric Acid	BUN	Creatinine				
[redacted]				1	23.44	98	1.145/84 2.149/91	80	ปกติ	ปกติ	234	102	72	ปกติ	ปกติ	ปกติ	ปกติ	ปกติ	ปกติ	ผิดปกติ	-ควรควบคุมการรับประทานอาหารที่มีไขมันสูง -นัดตรวจติดตาม LFTS 2 สัปดาห์ (28พค62) -มีประวัติโรคความดันโลหิตสูง (HT) แพทย์วางแผนการปรับยา -นัดเก็บเสมหะซ้ำ 3 วัน (10มิย62)
					24.22	90	140/88	88	105	326	211	ปกติ	ปกติ	ปกติ	ปกติ	ปกติ	ปกติ	ปกติ	ปกติ	ปกติ	-วัดความดันโลหิตซ้ำที่ รพ.สต ใกล้บ้าน

ผลตรวจสุขภาพประจำปี2562 ห้างหุ้นส่วนจำกัด ดาวศุภกิจ

โดยโรงพยาบาลเนินมะปราง อำเภอเนินมะปราง จังหวัดพิษณุโลก

ณ ห้างหุ้นส่วนจำกัด ดาวศุภกิจ

วันที่ 2 เมษายน 2562

ลำดับ	ชื่อ - นามสกุล	HN	เลขประจำตัวประชาชน	อายุ	ตรวจร่างกายทั่วไป				ผลการตรวจชีวเคมีในเลือด									(CBC)	(UA)	ผล CXR	ผลตรวจสุขภาพ
					BMI	รอบเอว	BP	ชีพจร	FBS	CHO	TG	AST	ALT	ALP	Uric Acid	BUN	Creatinine				
[redacted]																					-Dyslipidemia (โรคไขมันในเลือดสูง) ควรควบคุมการรับประทานอาหารที่มีไขมันสูง นัดติดตามเจาะLipid 3เดือน (2กค62) -ภาวะเสี่ยงโรคเบาหวาน (IFG) ควรควบคุมอาหารรสหวาน
					23.51	88	1.140/106 2.143/98	71	ปกติ	ปกติ	ปกติ	ปกติ	ปกติ	ปกติ	ปกติ	ปกติ	ปกติ	ปกติ	ปกติ	ปกติ	-วัดความดันโลหิตซ้ำที่ รพ.สต ใกล้บ้าน
					28.4	112	1.144/97 2.140/90	100	-	-	-	-	-	-	-	-	-	**ปกติ**	**ปกติ**	**ปกติ**	-วัดความดันโลหิตซ้ำที่ รพ.สต ใกล้บ้าน

ผลตรวจสุขภาพประจำปี2562 ห้างหุ้นส่วนจำกัด ดาวศุภกิจ

โดยโรงพยาบาลเนินมะปราง อำเภอเนินมะปราง จังหวัดพิษณุโลก

ณ ห้างหุ้นส่วนจำกัด ดาวศุภกิจ

วันที่ 2 เมษายน 2562

ลำดับ	ชื่อ - นามสกุล	HN	เลขประจำตัวประชาชน	อายุ	ตรวจร่างกายทั่วไป				ผลการตรวจชีวเคมีในเลือด									(CBC)	(UA)	ผล CXR	ผลตรวจสุขภาพ
					BMI	รอบเอว	BP	ชีพจร	FBS	CHO	TG	AST	ALT	ALP	Uric Acid	BUN	Creatinine				
[redacted]					34.37	97	1.146/108 2.151/113	99	ปกติ	ปกติ	ปกติ	ปกติ	ปกติ	ปกติ	ปกติ	ปกติ	ปกติ	ปกติ	ปกติ	ปกติ	-มีประวัติโรคความดันโลหิตสูง (HT) แพทย์วางแผนการปรับยาความดัน และควรควบคุมน้ำหนัก
					21.97	83	129/81	76	-	-	-	-	-	-	-	-	-	ปกติ	ปกติ	ปกติ	ผลตรวจสุขภาพปกติ

เอกสารแนบ 9

หลักประกันการฟื้นฟูสภาพพื้นที่การทำเหมือง และเยียวยาผู้ได้รับผลกระทบจากการทำเหมือง

ธนาคารธนชาต
Thanachart Bank
A Thanachart Group Company

ธนาคารธนชาต จำกัด (มหาชน)
Thanachart Bank Public Company Limited
444 อาคารเอ็มบีเค ทาวเวอร์ ถนนพญาไท แขวงวังใหม่
เขตปทุมวัน กรุงเทพมหานคร 10330
444 MBK Tower, Phayathai Road, Wangmai,
Pathumwan, Bangkok 10330 THAILAND
Tel: (662) 217-8000 Fax: (662) 217-8333
www.thanachartbank.com
ทะเบียนเลขที่ 0107536001401

เลขที่ NO. 0291723

เมื่อหมดอายุบังคับแล้วโปรดส่งคืนธนาคาร

หนังสือค้ำประกัน

หลักประกันการฟื้นฟูสภาพพื้นที่การทำเหมืองและเยียวยาผู้ได้รับผลกระทบจากการทำเหมือง

ประเภทที่ 2 ยกเว้น ข้อ 2

เลขที่ **528820000014** วันที่ **11 พฤศจิกายน 2563**

ข้าพเจ้า บมจ.ธนาคารธนชาต **สำนักงานใหญ่** ที่ตั้งสำนักงาน **444 อาคารเอ็มบีเค ทาวเวอร์ ถนนพญาไท แขวงวังใหม่ เขตปทุมวัน กรุงเทพมหานคร 10330** โดย [redacted] และ [redacted] ผู้มีอำนาจลงนามผูกผันธนาคาร ขอทำหนังสือค้ำประกันฉบับนี้ไว้ต่อ **กรมอุตสาหกรรมพื้นฐานและการเหมืองแร่** ดังมีข้อความต่อไปนี้

ข้อ 1. ตามที่ **ห้างหุ้นส่วนจำกัด ดาวศุภกิจ** ได้รับอนุญาตประทานบัตร และเป็นผู้ถือประทานบัตรที่ **30720/15159** วันอนุญาต **18 มิถุนายน 2541** รวม **1** แปลง เหมืองประเภทที่ **2** ซึ่งตามประกาศคณะกรรมการแร่ เรื่อง การวางหลักประกันการฟื้นฟูสภาพพื้นที่การทำเหมืองและเยียวยาผู้ได้รับผลกระทบจากการทำเหมือง พ.ศ.2562 จะต้องวางหลักประกันสำหรับการฟื้นฟูสภาพพื้นที่การทำเหมืองตลอดอายุโครงการตามแผนการฟื้นฟูสภาพพื้นที่การทำเหมืองในมาตรการป้องกันและแก้ไขผลกระทบสิ่งแวดล้อมที่กำหนดไว้ในรายงานการประเมินผลกระทบสิ่งแวดล้อมของแต่ละโครงการ รวมถึงวงเงินสำหรับการเยียวยาผู้ได้รับผลกระทบจากการทำเหมืองของแต่ละโครงการตามนัย (4.1) (4.2) แห่งประกาศคณะกรรมการแร่ดังกล่าว ต่อ **กรมอุตสาหกรรมพื้นฐานและการเหมืองแร่** งวดแรกร้อยละสามสิบ ของวงเงินหลักประกันก่อนได้รับอนุญาตให้เปิดการทำเหมืองทั้งหมด เป็นเงิน **-570,138.00- บาท (ห้าแสนเจ็ดหมื่นหนึ่งร้อยสามสิบแปดบาทถ้วน)**

ข้าพเจ้ายินยอมผูกผันตนโดยไม่มีเงื่อนไขที่จะค้ำประกัน **ห้างหุ้นส่วนจำกัด ดาวศุภกิจ** ต่อ **กรมอุตสาหกรรมพื้นฐานและการเหมืองแร่** เป็นเงินไม่เกิน **-570,138.00- บาท (ห้าแสนเจ็ดหมื่นหนึ่งร้อยสามสิบแปดบาทถ้วน)** ในกรณีที่ **ห้างหุ้นส่วนจำกัด ดาวศุภกิจ** ไม่ได้ปฏิบัติตามภาระหน้าที่ใดๆ หรือปฏิบัติผิดเงื่อนไขข้อใดข้อหนึ่งตามประกาศคณะกรรมการแร่ เรื่อง การวางหลักประกันการฟื้นฟูสภาพพื้นที่การทำเหมืองและเยียวยาผู้ได้รับผลกระทบจากการทำเหมือง พ.ศ.2562 ซึ่ง **กรมอุตสาหกรรมพื้นฐานและการเหมืองแร่** มีสิทธิปรับเงินหรือเรียกร้องค่าเสียหายจาก **ห้างหุ้นส่วนจำกัด ดาวศุภกิจ** ได้แล้ว ข้าพเจ้ายอมชำระเงินแทนให้ทันที โดยไม่จำเป็นต้องเรียกร้องให้ **ห้างหุ้นส่วนจำกัด ดาวศุภกิจ** ชำระหนี้นั้นก่อน

ข้อ 2. หนังสือค้ำประกันนี้มีผลใช้บังคับตั้งแต่วันที่ **11 พฤศจิกายน 2563** จนถึงวันที่ **11 พฤศจิกายน 2564** และข้าพเจ้าจะไม่เพิกถอนการค้ำประกันภายในระยะเวลาที่กำหนดไว้

ข้อ 3. หาก **กรมอุตสาหกรรมพื้นฐานและการเหมืองแร่** ยินยอมให้ผัด หรือผ่อนเวลา หรือยินยอมให้ **ห้างหุ้นส่วนจำกัด ดาวศุภกิจ** ปฏิบัติผิดแผกไปจากเงื่อนไขใดๆ ในประกาศคณะกรรมการแร่ ให้ถือว่าข้าพเจ้าได้ยินยอมในกรณีนั้นๆ ด้วย

ข้าพเจ้าได้ลงนามไว้ต่อหน้าพยานเป็นสำคัญ

ลงชื่อ..... [redacted] .....ผู้ค้ำประกัน ลงชื่อ..... [redacted] .....ผู้ค้ำประกัน

ตำแหน่ง **ผู้จัดการอาวุโส** ตำแหน่ง **เจ้าหน้าที่ปฏิบัติการอาวุโส**

ลงชื่อ..... [redacted] .....พยาน ลงชื่อ..... [redacted] .....พยาน

โปรดยืนยันความถูกต้องของเอกสารฉบับนี้ไปที่ ธนาคารธนชาต จำกัด (มหาชน) อาคารสวนมะลิ ฝ่ายปฏิบัติการสินเชื่อรายย่อย เลขที่ 2 ชั้น 15 ถนนเฉลิมเขตร์ 4 แขวงวัดเทพศิรินทร์ เขตป้อมปราบศัตรูพ่าย กรุงเทพมหานคร 10100 โทร. 02-2202222 ต่อ 2169, 1052, 1093-1094 และ 1755

เอกสารแนบ 10

กรมธรรม์ประกันความรับผิดชอบตามกฎหมายต่อบุคคลภายนอก (สำหรับการทำเหมืองแร่)

บริษัท กรุงเทพประกันภัย จำกัด (มหาชน)
Bangkok Insurance Public Company Limited
25 ถนนสาทรใต้ แขวงทุ่งมหาเมฆ เขตสาทร กรุงเทพฯ 10120 Tel. 0 2285 8888
25 Sathon Tai Road, Thung Maha Mek, Sathon, Bangkok 10120 Fax 0 2610 2100

เริ่มกิจการปี พ.ศ. 2490
Established 1947
ทะเบียนเลขที่ 0107536000625
Registration No. 0107536000625

กรมธรรม์ประกันภัยความรับผิดตามกฎหมายต่อบุคคลภายนอก(สำหรับการทำเหมืองแร่)
PUBLIC LIABILITY INSURANCE FOR MINE

ตารางกรมธรรม์ประกันภัย (THE SCHEDULE)

รหัสบริษัท Company code: 002 ☐ ต่ออายุ Renewal ☑ ประกันภัยใหม่ New Business | กรมธรรม์ประกันภัยเลขที่ Policy No. 720-17596-3

1. ชื่อผู้เอาประกันภัย Name of the Insured: ห.จ.ก. ดาวศุภกิจ

ที่อยู่ Address: 156 หมู่ 2 ต.บ้านมุง
อ.เนินมะปราง จ.พิษณุโลก 65190

2. ลักษณะกิจการหรือธุรกิจ การทำเหมืองแร่
The Business

☑ ประเภท 2 Type 2 — เหมืองแร่ประเภท 2
☐ ประเภท 3 Type 3

3. สถานที่ประกอบการที่เอาประกันภัย Insured Premises: จำนวนเนื้อที่ 109 ไร่ 1 งาน 68 ตารางวา
ภายใน ต.บ้านมุง อ.เนินมะปราง จ.พิษณุโลก

4. อาณาเขตที่คุ้มครอง Territorial Limit: จำนวนเนื้อที่ 109 ไร่ 1 งาน 68 ตารางวา
ภายใน ต.บ้านมุง อ.เนินมะปราง จ.พิษณุโลก

เขตอำนาจศาลที่คุ้มครอง Jurisdiction: ประเทศไทย Thailand

5. ระยะเวลาประกันภัย Period of Insurance: เริ่มต้นวันที่ From 12/11/2020 เวลา At 16.30 น. Hrs. สิ้นสุดวันที่ To 12/11/2021 เวลา At 16.30 น. Hrs.

6. ขอบเขตของการเสี่ยงภัย Description of Risk: คุ้มครองความรับผิดตามกฎหมายซึ่งเกิดจากการประกอบธุรกิจและเกิดขึ้นภายในหรือมีสาเหตุจากการใช้สถานที่ประกอบการที่เอาประกันภัย
Legal Liability arising from the Business and happening within or caused by the Insured Permises.

7. จำนวนเงินจำกัดความรับผิด
Limit of Liability

☑ ประเภท 2 Type 2 — 5,000,000 บาท/ต่อครั้ง Baht
☐ ประเภท 3 Type 3 — บาท/ต่อครั้ง Baht

8. ความรับผิดส่วนแรกที่ผู้เอาประกันภัยต้องรับผิดเองต่ออุบัติเหตุแต่ละครั้ง (ถ้ามี)
Deductible to be Borne by The Insured for each Accident

9. เบี้ยประกันภัยขั้นต้นคำนวณจาก The First Premium Calculate From: -
ประมาณ Estimated at The Amount of: - บาท Baht

10. เบี้ยประกันภัยสุทธิ Net Premium	อากรแสตมป์ Stamp Duty	ภาษีมูลค่าเพิ่ม VAT.	เบี้ยประกันภัยรวม Total Premium
11,169.95 บาท Baht	45.00 บาท Baht	785.05 บาท Baht	12,000.00 บาท Baht

11. เอกสารแนบท้ายของกรมธรรม์ประกันภัย
Attached endorsements

วันทำสัญญาประกันภัย Agreement made on: 12/11/2020
วันออกกรมธรรม์ประกันภัย Policy issued on: 16/11/2020

☐ ประกันภัยโดยตรง Direct
☐ ตัวแทนประกันวินาศภัย Agent
☑ นายหน้า Broker
ใบอนุญาตเลขที่ : License No. : 6204045454

เอกสารแนบ 11

สำเนาบัญชีกองทุนเฝ้าระวังสุขภาพ

ชื่อบัญชี หจก. ดาวคุภกิจ
NAME (กองทุนเผ้าระวังสุขภาพ)

ธนาคารธนชาต จำกัด (มหาชน)
Thanachart Bank Public Company Limited

517 เทสโก้ โลตัส พิษณุโลก

เลขที่บัญชี THB
ACCOUNT NO.

บัญชีเงินฝากออมทรัพย์
SAVINGS ACCOUNT

06938956 6938956 ผู้มีอำนาจลงนาม
1480632267 AUTHORIZED SIGNATURE

06938956 **1**

	วันที่ DATE	รายการ T/C	ถอน WITHDRAWAL	ฝาก DEPOSIT	คงเหลือ BALANCE	หมายเลข MT/VD
1						
2	04/09/19	CDP		+++++200,000.00	******200,000.00	14795
3	25/12/19	INT		+++++++++218.08	******200,218.08	D4400
4	25/12/19	TAX	————————2.18		******200,215.90	D4400
5	12/02/20	MSW	————————100.00		******200,115.90	14795
6	25/06/20	INT		+++++++++134.90	******200,250.80	D4400
7	25/06/20	TAX	————————1.34		******200,249.46	D4400
8	21/10/20	CDP		+++++200,000.00	******400,249.46	12610
9						
10						
11						

เอกสารแนบ 12

สำเนาบัญชีกองทุนพัฒนาหมู่บ้านรอบพื้นที่เหมืองแร่

ชื่อบัญชี หจก. ดาวศุภกิจ
NAME (กองทุนพัฒนาหมู่บ้านรอบพื้นที่เหมืองแร่)

ธนาคารธนชาต จำกัด (มหาชน)
Thanachart Bank Public Company Limited

517 เทสาภ์ โลตัส พิษณุโลก

THB

เลขที่บัญชี
ACCOUNT NO.

บัญชีเงินฝากออมทรัพย์
SAVINGS ACCOUNT

06938957

6938957 ผู้มีอำนาจลงนาม
1480632267 AUTHORIZED SIGNATURE

06938957 1

	วันที่ DATE	รายการ T/C	ถอน WITHDRAWAL	ฝาก DEPOSIT	คงเหลือ BALANCE	หมายเลข M.Y.I.D
1						
2	04/09/19	CDP		+++++500,000.00	******500,000.00	14795
3	25/12/19	INT		+++++++++545.21	******500,545.21	D4400
4	25/12/19	TAX	—————	5.45	******500,539.76	D4400
5	25/06/20	INT		+++++++++337.35	******500,877.11	D4400
6	25/06/20	TAX	—————	3.37	******500,873.74	D4400
7	21/10/20	CDP		+++++500,000.00	****1,000,873.74	12610
8						
9						
10						
11						

เอกสารแนบ 13

หนังสือรับรองผลการตรวจวิเคราะห์ทางห้องปฏิบัติการ

บริษัท ไมน์ เอ็นจิเนียริ่ง คอนซัลแตนท์ จำกัด
MINE ENGINEERING CONSULTANT CO.,LTD.

ANALYSIS REPORT

Data Provided by Customer

Customer Name : ห้างหุ้นส่วนจำกัด ดาวศุภกิจ โครงการเหมืองแร่หินอุตสาหกรรมชนิดหินปูน เพื่ออุตสาหกรรมก่อสร้าง ประทานบัตรที่ 30720/15159

Address : ตำบลบ้านมุง อำเภอเนินมะปราง จังหวัดพิษณุโลก

Report No. : M640110

Sampling By : Sampling Team of Mine Engineering Consultant Co.,Ltd.

Sampling Date : 8-11 April 2021

Station : โรงเรียนบ้านใหม่สามัคคี (UTM 47Q 682077 E, 1828530 N.)

Sampling Method : High Volume Air Sampler

Data Provided by Laboratory

Sample Type : อากาศ

Received Date : 15 April 2021

Analytical Date : 15-21 April 2021

Report Date : 21 April 2021

Model of Equipment : TISH

Model of Traceability : TE-5025A/2262

Certified Date : 27 January 2021

Expiration Date : 27 January 2022

Parameter	Sampling Date	Analytical Method	Result (mg/m^3)	Standard [1] (mg/m^3)
TSP	08-09/04/2021	US.EPA 40 CFR 50, Appendix B	0.043	**0.330**
	09-10/04/2021	US.EPA 40 CFR 50, Appendix B	0.041	
	10-11/04/2021	US.EPA 40 CFR 50, Appendix B	0.064	

Note : [1] ประกาศคณะกรรมการสิ่งแวดล้อมแห่งชาติ ฉบับที่ 24 (พ.ศ.2547) เรื่อง กำหนดมาตรฐานคุณภาพอากาศในบรรยากาศโดยทั่วไป
TSP: ฝุ่นละอองรวม เฉลี่ย 24 ชั่วโมง

Reviewed signatory

Approved signatory

Reported results refer to submitted sample(s) only.
Do not copy partial of this analysis report without official approval.

MEC-FM-45 Rev.03 22-09-2563

บริษัท ไมน์ เอ็นจิเนียริ่ง คอนซัลแตนท์ จำกัด
MINE ENGINEERING CONSULTANT CO.,LTD.

ANALYSIS REPORT

Data Provided by Customer

Customer Name : ห้างหุ้นส่วนจำกัด ดาวศุภกิจ โครงการเหมืองแร่หินอุตสาหกรรมชนิดหินปูน เพื่ออุตสาหกรรมก่อสร้าง ประทานบัตรที่ 30720/15159

Address : ตำบลบ้านมุง อำเภอเนินมะปราง จังหวัดพิษณุโลก

Report No. : M640110

Sampling By : Sampling Team of Mine Engineering Consultant Co.,Ltd.

Sampling Date : 8-11 April 2021

Station : โรงเรียนบ้านมุง (UTM 47Q 680346 E, 1831564 N.)

Sampling Method : High Volume Air Sampler

Data Provided by Laboratory

Sample Type : อากาศ

Received Date : 15 April 2021

Analytical Date : 15-21 April 2021

Report Date : 21 April 2021

Model of Equipment : TISH

Model of Traceability : TE-5025A/2262

Certified Date : 27 January 2021

Expiration Date : 27 January 2022

Parameter	Sampling Date	Analytical Method	Result (mg/m^3)	Standard [1] (mg/m^3)
TSP	08-09/04/2021	US.EPA 40 CFR 50, Appendix B	0.084	0.330
	09-10/04/2021	US.EPA 40 CFR 50, Appendix B	0.065	
	10-11/04/2021	US.EPA 40 CFR 50, Appendix B	0.052	

Note : [1] ประกาศคณะกรรมการสิ่งแวดล้อมแห่งชาติ ฉบับที่ 24 (พ.ศ.2547) เรื่อง กำหนดมาตรฐานคุณภาพอากาศในบรรยากาศโดยทั่วไป
TSP: ฝุ่นละอองรวม เฉลี่ย 24 ชั่วโมง

Reviewed signatory

Approved signatory

บริษัท ไมน์ เอ็นจิเนียริ่ง คอนซัลแตนท์ จำกัด
MINE ENGINEERING CONSULTANT CO.,LTD.

ANALYSIS REPORT

Data Provided by Customer

Customer Name : ห้างหุ้นส่วนจำกัด ดาวศุภกิจ โครงการเหมืองแร่หินอุตสาหกรรมชนิดหินปูน เพื่ออุตสาหกรรมก่อสร้าง ประทานบัตรที่ 30720/15159

Address : ตำบลบ้านมุง อำเภอเนินมะปราง จังหวัดพิษณุโลก

Report No. : M640110

Sampling By : Sampling Team of Mine Engineering Consultant Co.,Ltd.

Sampling Date : 8-11 April 2021

Station : ชุมชนบ้านหนองขาหยั่ง (บ้านมุงใต้บริเวณปากทางเข้าโรงโม่หิน) (UTM 47Q 681802 E, 1830595 N.)

Sampling Method : High Volume Air Sampler

Data Provided by Laboratory

Sample Type : อากาศ

Received Date : 15 April 2021

Analytical Date : 15-21 April 2021

Report Date : 21 April 2021

Model of Equipment : TISH

Model of Traceability : TE-5025A/2262

Certified Date : 27 January 2021

Expiration Date : 27 January 2022

Parameter	Sampling Date	Analytical Method	Result (mg/m^3)	Standard [1] (mg/m^3)
TSP	08-09/04/2021	US.EPA 40 CFR 50, Appendix B	0.087	0.330
	09-10/04/2021	US.EPA 40 CFR 50, Appendix B	0.073	
	10-11/04/2021	US.EPA 40 CFR 50, Appendix B	0.096	

Note : [1] ประกาศคณะกรรมการสิ่งแวดล้อมแห่งชาติ ฉบับที่ 24 (พ.ศ.2547) เรื่อง กำหนดมาตรฐานคุณภาพอากาศในบรรยากาศโดยทั่วไป
TSP: ฝุ่นละอองรวม เฉลี่ย 24 ชั่วโมง

Reviewed signatory

Approved signatory

บริษัท ไมน์ เอ็นจิเนียริ่ง คอนซัลแตนท์ จำกัด
MINE ENGINEERING CONSULTANT CO.,LTD.

ANALYSIS REPORT

Data Provided by Customer

Customer Name : ห้างหุ้นส่วนจำกัด ดาวศุภกิจ โครงการเหมืองแร่หินอุตสาหกรรมชนิดหินปูน เพื่ออุตสาหกรรมก่อสร้าง ประทานบัตรที่ 30720/15159

Address : ตำบลบ้านมุง อำเภอเนินมะปราง จังหวัดพิษณุโลก

Report No. : M640110

Sampling By : Sampling Team of Mine Engineering Consultant Co.,Ltd.

Sampling Date : 8-11 April 2021

Station : สำนักงานโรงโม่หินของโครงการ (UTM 47Q 682199 E, 1830930 N.)

Sampling Method : High Volume Air Sampler

Data Provided by Laboratory

Sample Type : อากาศ

Received Date : 15 April 2021

Analytical Date : 15-21 April 2021

Report Date : 21 April 2021

Model of Equipment : TISH

Model of Traceability : TE-5025A/2262

Certified Date : 27 January 2021

Expiration Date : 27 January 2022

Parameter	Sampling Date	Analytical Method	Result (mg/m^3)	Standard [1] (mg/m^3)
TSP	08-09/04/2021	US.EPA 40 CFR 50, Appendix B	0.089	0.330
	09-10/04/2021	US.EPA 40 CFR 50, Appendix B	0.074	
	10-11/04/2021	US.EPA 40 CFR 50, Appendix B	0.080	

Note : [1] ประกาศคณะกรรมการสิ่งแวดล้อมแห่งชาติ ฉบับที่ 24 (พ.ศ.2547) เรื่อง กำหนดมาตรฐานคุณภาพอากาศในบรรยากาศโดยทั่วไป
TSP: ฝุ่นละอองรวม เฉลี่ย 24 ชั่วโมง

Reviewed signatory

Approved signatory

บริษัท ไมน์ เอ็นจิเนียริ่ง คอนซัลแตนท์ จำกัด
MINE ENGINEERING CONSULTANT CO.,LTD.

ANALYSIS REPORT

Data Provided by Customer

Customer Name : ห้างหุ้นส่วนจำกัด ดาวศุภกิจ โครงการเหมืองแร่หินอุตสาหกรรมชนิดหินปูน เพื่ออุตสาหกรรมก่อสร้าง ประทานบัตรที่ 30720/15159

Address : ตำบลบ้านมุง อำเภอเนินมะปราง จังหวัดพิษณุโลก

Report No. : M640110

Sampling By : Sampling Team of Mine Engineering Consultant Co.,Ltd.

Sampling Date : 8-11 April 2021

Station : โรงเรียนบ้านใหม่สามัคคี (UTM 47Q 682077 E, 1828530 N.)

Sampling Method : Sound Level Meter

Data Provided by Laboratory

Sample Type : ระดับเสียง

Received Date : 15 April 2021

Report Date : 21 April 2021

Model of Equipment : ACO 6226

Model of Traceability : CA-12B/U2040047

Reference of level (dB(A)): 110 dB/1,000 Hz

Calibrated Date : 10 March 2021

Measurement of Reading (dB(A)) : 108.40 dB/999.95 Hz

Certificate No : Cal 010-0321-0342

Time	Equivalent Sound Pressure Level (dB(A))					
	8-9 April 2021		9-10 April 2021		10-11 April 2021	
	Leq 24 hrs.	Lmax	Leq 24 hrs.	Lmax	Leq 24 hrs.	Lmax
09.00-10.00	54.0	82.0	55.7	80.7	52.4	73.4
10.00-11.00	49.0	66.1	52.3	68.7	51.6	70.4
11.00-12.00	50.8	72.0	52.9	73.8	51.3	70.7
12.00-13.00	49.6	67.6	54.8	78.7	49.8	71.5
13.00-14.00	44.7	64.2	50.7	71.5	50.4	70.5
14.00-15.00	50.1	69.4	53.4	74.0	54.5	78.2
15.00-16.00	55.6	82.4	56.5	81.0	54.2	78.3
16.00-17.00	51.8	75.5	55.2	79.2	56.4	77.0
17.00-18.00	57.5	74.8	59.7	80.7	64.2	79.3
18.00-19.00	68.6	77.8	64.5	81.7	55.5	75.6
19.00-20.00	46.4	69.4	49.8	70.2	48.9	70.0
20.00-21.00	48.0	69.8	50.4	72.4	48.6	71.5
21.00-22.00	46.8	70.6	50.1	74.5	48.8	73.3
22.00-23.00	47.5	72.0	51.4	74.8	49.2	74.3
23.00-00.00	46.9	73.8	48.1	70.4	46.5	70.0
00.00-01.00	44.8	69.5	49.9	83.2	47.1	76.6
01.00-02.00	44.2	69.9	50.7	78.7	48.3	75.6
02.00-03.00	45.9	72.4	49.6	73.7	46.2	71.7
03.00-04.00	42.7	69.6	46.3	68.4	49.3	70.9
04.00-05.00	52.3	73.3	51.2	77.4	56.7	76.1
05.00-06.00	62.1	74.7	56.7	75.7	53.8	74.3
06.00-07.00	50.8	72.8	53.2	74.6	53.7	79.1
07.00-08.00	54.1	83.6	56.4	82.1	60.3	91.7
08.00-09.00	64.1	101.2	60.9	91.8	58.3	86.3
Average 24 hrs.	**57.7**	-	**55.9**	-	**55.2**	-
Maximum	-	**101.2**	-	**91.8**	-	**91.7**
Standard[1)]	**70.0**	**115.0**	**70.0**	**115.0**	**70.0**	**115.0**

Note : [1)] ประกาศคณะกรรมการสิ่งแวดล้อมแห่งชาติ ฉบับที่ 15 (พ.ศ. 2540) เรื่อง กำหนดมาตรฐานระดับเสียงโดยทั่วไป

Reviewed signatory

Approved signatory

บริษัท ไมน์ เอ็นจิเนียริ่ง คอนซัลแตนท์ จำกัด
MINE ENGINEERING CONSULTANT CO.,LTD.

ANALYSIS REPORT

Data Provided by Customer

Customer Name : ห้างหุ้นส่วนจำกัด ดาวศุภกิจ โครงการเหมืองแร่หินอุตสาหกรรมชนิดหินปูน เพื่ออุตสาหกรรมก่อสร้าง ประทานบัตรที่ 30720/15159

Address : ตำบลบ้านมุง อำเภอเนินมะปราง จังหวัดพิษณุโลก

Report No. : M640110

Sampling By : Sampling Team of Mine Engineering Consultant Co.,Ltd.

Sampling Date : 8-11 April 2021

Station : โรงเรียนบ้านมุง (UTM 47Q 680346 E, 1831564 N.)

Sampling Method : Sound Level Meter

Data Provided by Laboratory

Sample Type : ระดับเสียง

Received Date : 15 April 2021

Report Date : 21 April 2021

Model of Equipment : ACO 6226

Model of Traceability : CA-12B/U2040047

Reference of level (dB(A)): 110 dB/1,000 Hz

Calibrated Date : 10 March 2021

Measurement of Reading (dB(A)) : 108.40 dB/999.95 Hz

Certificate No : Cal 010-0321-0342

Time	Equivalent Sound Pressure Level (dB(A))					
	8-9 April 2021		9-10 April 2021		10-11 April 2021	
	Leq 24 hrs.	Lmax	Leq 24 hrs.	Lmax	Leq 24 hrs.	Lmax
11.00-12.00	63.8	84.7	65.4	92.4	59.5	78.9
12.00-13.00	57.5	77.1	61.4	80.6	66.1	99.2
13.00-14.00	66.1	101.7	66.0	96.7	57.4	80.1
14.00-15.00	54.9	78.7	59.9	81.5	55.9	77.2
15.00-16.00	52.7	73.4	59.1	81.0	60.2	90.7
16.00-17.00	57.7	87.1	62.7	94.3	52.4	73.2
17.00-18.00	50.6	72.6	54.1	73.7	55.4	71.6
18.00-19.00	54.7	70.1	56.1	73.0	52.5	69.4
19.00-20.00	50.6	66.8	54.3	72.0	49.5	66.0
20.00-21.00	46.7	63.5	52.3	68.4	50.4	63.3
21.00-22.00	47.8	60.6	52.9	65.9	49.8	65.9
22.00-23.00	47.2	64.7	52.4	67.0	49.8	66.0
23.00-00.00	47.0	63.6	52.5	68.3	50.2	67.0
00.00-01.00	47.0	66.1	53.3	67.9	49.9	58.6
01.00-02.00	47.4	57.5	52.4	59.7	49.9	61.5
02.00-03.00	47.5	61.4	52.2	61.5	48.7	57.5
03.00-04.00	46.0	54.6	51.3	60.4	48.6	57.6
04.00-05.00	45.8	56.1	51.3	59.1	49.6	80.3
05.00-06.00	47.1	84.4	52.1	76.1	50.9	66.8
06.00-07.00	48.6	63.2	53.1	70.4	55.1	71.9
07.00-08.00	53.9	70.5	56.3	73.3	62.4	85.5
08.00-09.00	62.3	84.8	62.5	86.2	65.2	83.6
09.00-10.00	65.0	81.8	65.4	85.3	64.6	88.6
10.00-11.00	64.6	88.6	64.6	88.6	62.4	85.6
Average 24 hrs.	**58.6**	-	**60.0**	-	**58.9**	-
Maximum	-	**101.7**	-	**96.7**	-	**99.2**
Standard[1)]	**70.0**	**115.0**	**70.0**	**115.0**	**70.0**	**115.0**

Note : [1)] ประกาศคณะกรรมการสิ่งแวดล้อมแห่งชาติ ฉบับที่ 15 (พ.ศ. 2540) เรื่อง กำหนดมาตรฐานระดับเสียงโดยทั่วไป

Reviewed signatory

Approved signatory

บริษัท ไมน์ เอ็นจิเนียริ่ง คอนซัลแตนท์ จำกัด
MINE ENGINEERING CONSULTANT CO.,LTD.

ANALYSIS REPORT

Data Provided by Customer

Customer Name : ห้างหุ้นส่วนจำกัด ดาวศุภกิจ โครงการเหมืองแร่หินอุตสาหกรรมชนิดหินปูน เพื่ออุตสาหกรรมก่อสร้าง ประทานบัตรที่ 30720/15159

Address : ตำบลบ้านมุง อำเภอเนินมะปราง จังหวัดพิษณุโลก

Report No. : M640110

Sampling By : Sampling Team of Mine Engineering Consultant Co.,Ltd.

Sampling Date : 8-11 April 2021

Station : ชุมชนบ้านหนองขาหยั่ง (บ้านมุงใต้บริเวณปากทางเข้าโรงโม่หิน) (UTM 47Q 681802 E, 1830595 N.)

Sampling Method : Sound Level Meter

Data Provided by Laboratory

Sample Type : ระดับเสียง

Received Date : 15 April 2021

Report Date : 21 April 2021

Model of Equipment : ACO 6226

Model of Traceability : CA-12B/U2040047

Reference of level (dB(A)): 110 dB/1,000 Hz

Calibrated Date : 10 March 2021

Measurement of Reading (dB(A)) : 108.40 dB/999.95 Hz

Certificate No : Cal 010-0321-0342

Time	Equivalent Sound Pressure Level (dB(A))					
	8-9 April 2021		9-10 April 2021		10-11 April 2021	
	Leq 24 hrs.	Lmax	Leq 24 hrs.	Lmax	Leq 24 hrs.	Lmax
10.00-11.00	59.9	87.8	56.2	82.2	58.1	87.9
11.00-12.00	57.3	88.8	58.9	87.0	57.0	81.2
12.00-13.00	57.7	84.2	56.2	78.2	56.0	79.0
13.00-14.00	55.7	77.5	56.3	80.4	57.6	83.3
14.00-15.00	56.0	82.2	59.1	84.4	59.9	86.9
15.00-16.00	60.8	89.3	59.0	84.5	59.7	85.2
16.00-17.00	59.4	86.1	60.0	84.2	57.9	82.6
17.00-18.00	58.1	81.7	57.7	83.4	54.6	78.8
18.00-19.00	55.1	81.2	54.0	76.4	54.9	81.0
19.00-20.00	54.8	81.8	54.9	80.2	55.1	82.3
20.00-21.00	57.0	85.3	53.1	79.2	53.5	80.5
21.00-22.00	52.8	80.0	54.2	81.0	50.6	76.1
22.00-23.00	53.2	84.5	48.0	67.6	48.9	74.8
23.00-00.00	46.6	68.3	51.1	81.2	50.0	74.1
00.00-01.00	47.3	65.4	52.6	82.8	50.3	79.0
01.00-02.00	48.1	78.1	52.4	79.8	50.7	78.0
02.00-03.00	51.5	84.5	49.8	71.4	49.7	76.9
03.00-04.00	49.6	75.6	49.8	78.2	51.5	76.1
04.00-05.00	49.5	74.8	53.4	77.4	55.9	78.6
05.00-06.00	55.4	78.1	56.4	79.1	58.6	84.3
06.00-07.00	57.1	81.8	60.0	86.7	60.3	89.3
07.00-08.00	61.3	92.8	59.3	85.7	60.2	84.5
08.00-09.00	61.0	89.0	59.4	80.0	57.8	79.6
09.00-10.00	57.8	79.6	57.8	79.6	57.2	85.1
Average 24 hrs.	**56.9**	-	**56.6**	-	**56.6**	-
Maximum	-	**92.8**	-	**87.0**	-	**89.3**
Standard[1)]	**70.0**	**115.0**	**70.0**	**115.0**	**70.0**	**115.0**

Note : [1)] ประกาศคณะกรรมการสิ่งแวดล้อมแห่งชาติ ฉบับที่ 15 (พ.ศ. 2540) เรื่อง กำหนดมาตรฐานระดับเสียงโดยทั่วไป

Reviewed signatory

Approved signatory

บริษัท ไมน์ เอ็นจิเนียริ่ง คอนซัลแตนท์ จำกัด
MINE ENGINEERING CONSULTANT CO.,LTD.

ANALYSIS REPORT

Data Provided by Customer

Customer Name : ห้างหุ้นส่วนจำกัด ดาวศุภกิจ โครงการเหมืองแร่หินอุตสาหกรรมชนิดหินปูน เพื่ออุตสาหกรรมก่อสร้าง ประทานบัตรที่ 30720/15159

Address : ตำบลบ้านมุง อำเภอเนินมะปราง จังหวัดพิษณุโลก

Report No. : M640110

Sampling By : Sampling Team of Mine Engineering Consultant Co.,Ltd.

Sampling Date : 8-11 April 2021

Station : สำนักงานโรงโม่หินของโครงการ (UTM 47Q 682199 E, 1830930 N.)

Sampling Method : Sound Level Meter

Data Provided by Laboratory

Sample Type : ระดับเสียง

Received Date : 15 April 2021

Report Date : 21 April 2021

Model of Equipment : ACO 6226

Model of Traceability : CA-12B/U2040047

Reference of level (dB(A)): 110 dB/1,000 Hz

Calibrated Date : 10 March 2021

Measurement of Reading (dB(A)) : 108.40 dB/999.95 Hz

Certificate No : Cal 010-0321-0342

Time	Equivalent Sound Pressure Level (dB(A))					
	8-9 April 2021		9-10 April 2021		10-11 April 2021	
	Leq 24 hrs.	Lmax	Leq 24 hrs.	Lmax	Leq 24 hrs.	Lmax
11.00-12.00	64.1	91.2	63.5	90.9	62.4	83.3
12.00-13.00	61.9	83.2	62.1	78.6	62.5	83.2
13.00-14.00	62.7	88.0	62.3	82.0	61.1	85.9
14.00-15.00	62.7	84.4	62.8	80.8	60.5	87.2
15.00-16.00	59.4	90.9	59.2	81.4	55.2	79.0
16.00-17.00	61.8	92.9	58.0	81.3	55.1	75.6
17.00-18.00	52.4	76.6	52.1	73.6	54.7	78.8
18.00-19.00	58.1	77.5	53.9	72.0	54.3	87.7
19.00-20.00	55.5	85.6	56.5	92.0	52.3	84.6
20.00-21.00	52.1	83.4	52.8	84.8	51.1	79.0
21.00-22.00	51.7	84.3	50.0	75.5	47.0	66.9
22.00-23.00	52.1	82.4	46.7	66.1	45.2	58.5
23.00-00.00	47.3	67.7	44.1	61.0	49.7	60.9
00.00-01.00	46.3	56.0	42.5	53.8	48.0	62.3
01.00-02.00	56.8	68.0	49.8	68.4	48.6	77.1
02.00-03.00	46.2	56.2	45.3	69.6	49.7	79.7
03.00-04.00	51.9	84.5	47.0	73.3	54.7	78.1
04.00-05.00	52.4	86.1	48.8	84.2	53.1	72.7
05.00-06.00	60.6	71.9	54.7	78.1	50.3	69.9
06.00-07.00	51.4	67.3	42.8	57.4	51.1	69.5
07.00-08.00	57.7	82.3	46.2	64.1	55.3	77.0
08.00-09.00	55.9	74.8	47.1	64.3	61.6	83.2
09.00-10.00	63.4	89.6	60.8	82.6	62.2	88.5
10.00-11.00	62.3	83.8	60.8	86.1	62.3	81.0
Average 24 hrs.	**59.0**	-	**57.4**	-	**57.6**	-
Maximum	-	**92.9**	-	**92.0**	-	**88.5**
Standard[1)]	**70.0**	**115.0**	**70.0**	**115.0**	**70.0**	**115.0**

Note : [1)] ประกาศคณะกรรมการสิ่งแวดล้อมแห่งชาติ ฉบับที่ 15 (พ.ศ. 2540) เรื่อง กำหนดมาตรฐานระดับเสียงโดยทั่วไป

Reviewed signatory

Approved signatory

บริษัท ไมน์ เอ็นจิเนียริ่ง คอนซัลแตนท์ จำกัด
MINE ENGINEERING CONSULTANT CO.,LTD.

ANALYSIS REPORT

Data Provided by Customer

Customer Name : ห้างหุ้นส่วนจำกัด ดาวศุภกิจ โครงการเหมืองแร่หินอุตสาหกรรมชนิดหินปูน เพื่ออุตสาหกรรมก่อสร้าง ประทานบัตรที่ 30720/15159

Address : ตำบลบ้านมุง อำเภอเนินมะปราง จังหวัดพิษณุโลก

Report No. : M640110

Sampling By : Sampling Team of Mine Engineering Consultant Co.,Ltd.

Sampling Date : 8 April 2021

Station : โรงเรียนบ้านใหม่สามัคคี (UTM 47Q 682077 E, 1828530 N.)

Sampling Method : Ground Vibration Recorder

Data Provided by Laboratory

Sample Type : ความสั่นสะเทือน

Received Date : 15 April 2021

Report Date : 21 April 2021

Parameter	TRANSVERSE	VERTICAL	LONGITUDINAL
Result			
Frequency ; Hz	N/A	N/A	N/A
Peak Particle Velocity ; mm/sec	<0.130	<0.130	<0.130
Peak Displacement ; mm	0.000	0.000	0.000
Standard[1)]			
Peak Particle Velocity ; mm/sec	-	-	-
Peak Displacement ; mm	-	-	-
Measured Instrument	**Brand**	**Model**	
	Instantel	**Minimate Blaster**	

Note : [1)] ประกาศกระทรวงทรัพยากรธรรมชาติและสิ่งแวดล้อม เรื่อง กำหนดมาตรฐานควบคุมระดับเสียงและความสั่นสะเทือนจากการทำเหมืองหิน ตีพิมพ์ในราชกิจจานุเบกษา เล่ม 122 ตอนที่ 125 ง ลงวันที่ 29 ธันวาคม 2548

N/A หมายถึง Frequency < 1 Hz, Velocity <0.130 mm/sec และ Displacement < 0 mm

เวลาระเบิดเหมือง 16.13 น.

Reviewed signatory

Approved signatory

บริษัท ไมน์ เอ็นจิเนียริ่ง คอนซัลแตนท์ จำกัด
MINE ENGINEERING CONSULTANT CO.,LTD.

ANALYSIS REPORT

Data Provided by Customer

Customer Name : ห้างหุ้นส่วนจำกัด ดาวศุภกิจ โครงการเหมืองแร่หินอุตสาหกรรมชนิดหินปูน เพื่ออุตสาหกรรมก่อสร้าง ประทานบัตรที่ 30720/15159

Address : ตำบลบ้านมุง อำเภอเนินมะปราง จังหวัดพิษณุโลก

Report No. : M640110

Sampling By : Sampling Team of Mine Engineering Consultant Co.,Ltd.

Sampling Date : 8 April 2021

Station : โรงเรียนบ้านมุง (UTM 47Q 680346 E, 1831564 N.)

Sampling Method : Ground Vibration Recorder

Data Provided by Laboratory

Sample Type : ความสั่นสะเทือน

Received Date : 15 April 2021

Report Date : 21 April 2021

Parameter	TRANSVERSE	VERTICAL	LONGITUDINAL
Result			
Frequency ; Hz	N/A	N/A	N/A
Peak Particle Velocity ; mm/sec	<0.130	<0.130	<0.130
Peak Displacement ; mm	0.000	0.000	0.000
Standard[1)]			
Peak Particle Velocity ; mm/sec	-	-	-
Peak Displacement ; mm	-	-	-
Measured Instrument	**Brand**	**Model**	
	Instantel	**Minimate Blaster**	

Note : [1)] ประกาศกระทรวงทรัพยากรธรรมชาติและสิ่งแวดล้อม เรื่อง กำหนดมาตรฐานควบคุมระดับเสียงและความสั่นสะเทือนจากการทำเหมืองหิน ตีพิมพ์ในราชกิจจานุเบกษา เล่ม 122 ตอนที่ 125 ง ลงวันที่ 29 ธันวาคม 2548

N/A หมายถึง Frequency < 1 Hz, Velocity <0.130 mm/sec และ Displacement < 0 mm

เวลาระเบิดเหมือง 16.13 น.

Reviewed signatory

Approved signatory

บริษัท ไมน์ เอ็นจิเนียริ่ง คอนซัลแตนท์ จำกัด
MINE ENGINEERING CONSULTANT CO.,LTD.

ANALYSIS REPORT

Data Provided by Customer

Customer Name : ห้างหุ้นส่วนจำกัด ดาวศุภกิจ โครงการเหมืองแร่หินอุตสาหกรรมชนิดหินปูน เพื่ออุตสาหกรรมก่อสร้าง ประทานบัตรที่ 30720/15159

Address : ตำบลบ้านมุง อำเภอเนินมะปราง จังหวัดพิษณุโลก Report No. : M640110

Sampling By : Sampling Team of Mine Engineering Consultant Co.,Ltd. Sampling Date : 8 April 2021

Station : ชุมชนบ้านหนองขาหยั่ง (บ้านมุงใต้บริเวณปากทางเข้าโรงโม่หิน) (UTM 47Q 681802 E, 1830595 N.)

Sampling Method : Ground Vibration Recorder

Data Provided by Laboratory

Sample Type : ความสั่นสะเทือน Received Date : 15 April 2021

Report Date : 21 April 2021

Parameter	TRANSVERSE	VERTICAL	LONGITUDINAL
Result			
Frequency ; Hz	N/A	N/A	N/A
Peak Particle Velocity ; mm/sec	<0.130	<0.130	<0.130
Peak Displacement ; mm	0.000	0.000	0.000
Standard[1)]			
Peak Particle Velocity ; mm/sec	-	-	-
Peak Displacement ; mm	-	-	-
Measured Instrument	**Brand**	**Model**	
	Instantel	**Minimate Blaster**	

Note : [1)] ประกาศกระทรวงทรัพยากรธรรมชาติและสิ่งแวดล้อม เรื่อง กำหนดมาตรฐานควบคุมระดับเสียงและความสั่นสะเทือนจากการทำเหมืองหิน ตีพิมพ์ในราชกิจจานุเบกษา เล่ม 122 ตอนที่ 125 ง ลงวันที่ 29 ธันวาคม 2548

N/A หมายถึง Frequency < 1 Hz, Velocity <0.130 mm/sec และ Displacement < 0 mm

เวลาระเบิดเหมือง 16.13 น.

Reviewed signatory

Approved signatory

บริษัท ไมน์ เอ็นจิเนียริ่ง คอนซัลแตนท์ จำกัด
MINE ENGINEERING CONSULTANT CO.,LTD.

ANALYSIS REPORT

Data Provided by Customer

Customer Name : ห้างหุ้นส่วนจำกัด ดาวศุภกิจ โครงการเหมืองแร่หินอุตสาหกรรมชนิดหินปูน เพื่ออุตสาหกรรมก่อสร้าง ประทานบัตรที่ 30720/15159

Address : ตำบลบ้านมุง อำเภอเนินมะปราง จังหวัดพิษณุโลก Report No. : M640110

Sampling By : Sampling Team of Mine Engineering Consultant Co.,Ltd. Sampling Date : 8 April 2021

Station : สำนักงานโรงโม่หินของโครงการ (UTM 47Q 682199 E, 1830930 N.)

Sampling Method : Ground Vibration Recorder

Data Provided by Laboratory

Sample Type : ความสั่นสะเทือน Received Date : 15 April 2021

Report Date : 21 April 2021

Parameter	TRANSVERSE	VERTICAL	LONGITUDINAL
Result			
Frequency ; Hz	6	16	18
Peak Particle Velocity ; mm/sec	0.571	0.46	0.571
Peak Displacement ; mm	0.013	0.004	0.008
Standard[1)]			
Peak Particle Velocity ; mm/sec	12.7	20.1	22.6
Peak Displacement ; mm	0.34	0.20	0.20
Measured Instrument	**Brand**	**Model**	
	Instantel	**Minimate Blaster**	

Note : [1)] ประกาศกระทรวงทรัพยากรธรรมชาติและสิ่งแวดล้อม เรื่อง กำหนดมาตรฐานควบคุมระดับเสียงและความสั่นสะเทือนจากการทำเหมืองหิน ตีพิมพ์ในราชกิจจานุเบกษา เล่ม 122 ตอนที่ 125 ง ลงวันที่ 29 ธันวาคม 2548

N/A หมายถึง Frequency < 1 Hz, Velocity <0.130 mm/sec และ Displacement < 0 mm

เวลาระเบิดเหมือง 16.13 น.

Reviewed signatory

Approved signatory

Do not copy partial of this analysis report without official approval.

บริษัท ไมน์ เอ็นจิเนียริ่ง คอนซัลแตนท์ จำกัด
MINE ENGINEERING CONSULTANT CO.,LTD.

NSC-TISI-TIS 17025
Testing 0623

ANALYSIS REPORT

Data Provided by Customer

Customer Name : ห้างหุ้นส่วนจำกัด ดาวศุภกิจ โครงการเหมืองแร่หินอุตสาหกรรมชนิดหินปูน เพื่ออุตสาหกรรมก่อสร้าง ประทานบัตรที่ 30720/15159

Address : ตำบลบ้านมุง อำเภอเนินมะปราง จังหวัดพิษณุโลก

Report No. : M640110

Sampling By : Sampling Team of Mine Engineering Consultant Co.,Ltd.

Sampling Date : 11 April 2021

Station : น้ำผิวดินบริเวณคลองขุนพุงกะโล้ (UTM 47Q 683187 E, 1831002 N.)

Sampling Method : Grab Sampling

Data Provided by Laboratory

Sample Type : น้ำ

Received Date : 15 April 2021

Sample Appearance : -

Analytical Date : -

Report Date : 21 April 2021

Parameter	Unit	Analytical Method [1]	Result	Standard [2]
pH @ 25 ^{o}C	-	Electrometric Method (4500-H^+ B)	***	5.0-9.0
Total Suspended Solids	mg/L	Dried at 103-105 ^{o}C (2540 D)	***	-
Total Dissolved Solids	mg/L	Dried at 180 ^{o}C (2540 C)	***	-
Total Hardness	mg/L as $CaCO_3$	EDTA Titrimetric Method (2340 C)	***	-
Turbidity*	NTU	Nephelometric Method (2130 B)	***	-
Sulfate*	mg/L	Turbidimetric Method (4500- SO_4^{2-} E)	***	-

Note : [1] Standard Methods for the Examination of Water and Wastewater. 23rd ed. APHA, AWWA, WEF, 2017.

[2] ประกาศคณะกรรมการสิ่งแวดล้อมแห่งชาติ ฉบับที่ 8 (พ.ศ. 2537) ออกตามความในพระราชบัญญัติส่งเสริมและรักษาคุณภาพสิ่งแวดล้อมแห่งชาติ พ.ศ.2535 เรื่อง กำหนดมาตรฐานคุณภาพน้ำในแหล่งน้ำผิวดิน ตีพิมพ์ในราชกิจจานุเบกษา เล่ม 111 ตอนที่ 16 ง ลงวันที่ 24 กุมภาพันธ์ 2537 (ประเภทที่ 3)

* รายการทดสอบนี้อยู่นอกขอบข่ายการรับรอง ISO/IEC 17025 ของห้องปฏิบัติการทดสอบ

*** น้ำแห้ง ไม่สามารถเก็บตัวอย่างได้

Reviewed signatory

Approved signatory

Data Provided by Customer

Customer Name : ห้างหุ้นส่วนจำกัด ดาวศุภกิจ โครงการเหมืองแร่หินอุตสาหกรรมชนิดหินปูน เพื่ออุตสาหกรรมก่อสร้าง ประทานบัตรที่ 30720/15159

Address : ตำบลบ้านมุง อำเภอเนินมะปราง จังหวัดพิษณุโลก

Report No. : M640110

Sampling By : Sampling Team of Mine Engineering Consultant Co.,Ltd.

Sampling Date : 11 April 2021

Station : บ่อน้ำตื้นบ้านมุงใต้ (UTM 47Q 680929 E, 1831578 N.)

Sampling Method : Grab Sampling

Data Provided by Laboratory

Sample Type : น้ำ

Received Date : 15 April 2021

Sample Appearance : ใส มีตะกอน ไม่มีกลิ่น

Analytical Date : 15-21 April 2021

Report Date : 21 April 2021

Parameter	Unit	Analytical Method [1]	Result	Standard [2]	
				Appropriate Criteria	Maximum Criteria
pH @ 25 ^{o}C	-	Electrometric Method (4500-H^+ B)	7.68	7.0-8.5	6.5-9.2
Total Suspended Solids	mg/L	Dried at 103-105 ^{o}C (2540 D)	<5.0	-	-
Total Dissolved Solids	mg/L	Dried at 180 ^{o}C (2540 C)	265	Not more than 600	1,200
Total Hardness	mg/L as $CaCO_3$	EDTA Titrimetric Method (2340 C)	252	Not more than 300	500
Turbidity*	NTU	Nephelometric Method (2130 B)	<1.0	5	20
Sulfate*	mg/L	Turbidimetric Method (4500- SO_4^{2-} E)	37.6	Not more than 200	250
Total Iron	mg/L	Digestion, Inductively Coupled Plasma Method (3030 F, 3120 B)	0.05	Not more than 0.5	1.0

Note : [1] Standard Methods for the Examination of Water and Wastewater. 23rd ed. APHA, AWWA, WEF, 2017.

[2] ประกาศกระทรวงทรัพยากรธรรมชาติและสิ่งแวดล้อม เรื่อง กำหนดหลักเกณฑ์และมาตรการในทางวิชาการสำหรับการป้องกัน ด้านสาธารณสุขและการป้องกันในเรื่องสิ่งแวดล้อมเป็นพิษ พ.ศ. 2551 ตีพิมพ์ในราชกิจจานุเบกษา เล่ม 125 ตอนพิเศษ 85 ง ลงวันที่ 21 พฤษภาคม 2552

* รายการทดสอบนี้อยู่นอกขอบข่ายการรับรอง ISO/IEC 17025 ของห้องปฏิบัติการทดสอบ

Reviewed signatory

Approved signatory

Data Provided by Customer

Customer Name : ห้างหุ้นส่วนจำกัด ดาวศุภกิจ โครงการเหมืองแร่หินอุตสาหกรรมชนิดหินปูน เพื่ออุตสาหกรรมก่อสร้าง ประทานบัตรที่ 30720/15159

Address : ตำบลบ้านมุง อำเภอเนินมะปราง จังหวัดพิษณุโลก

Report No. : M640110

Sampling By : Sampling Team of Mine Engineering Consultant Co.,Ltd.

Sampling Date : 11 April 2021

Station : บ่อน้ำบาดาลบ้านมุงใต้ (UTM 47Q 680390 E, 1831617 N.)

Sampling Method : Grab Sampling

Data Provided by Laboratory

Sample Type : น้ำ

Received Date : 15 April 2021

Sample Appearance : ใส มีตะกอน ไม่มีกลิ่น

Analytical Date : 15-21 April 2021

Report Date : 21 April 2021

Parameter	Unit	Analytical Method [1]	Result	Standard [2]	
				Appropriate Criteria	Maximum Criteria
pH @ 25 °C	-	Electrometric Method (4500-H^+ B)	7.56	7.0-8.5	6.5-9.2
Total Suspended Solids	mg/L	Dried at 103-105 °C (2540 D)	<5.0	-	-
Total Dissolved Solids	mg/L	Dried at 180 °C (2540 C)	320	Not more than 600	1,200
Total Hardness	mg/L as $CaCO_3$	EDTA Titrimetric Method (2340 C)	244	Not more than 300	500
Turbidity*	NTU	Nephelometric Method (2130 B)	<1.0	5	20
Sulfate*	mg/L	Turbidimetric Method (4500- SO_4^{2-} E)	6.5	Not more than 200	250
Total Iron	mg/L	Digestion, Inductively Coupled Plasma Method (3030 F, 3120 B)	<0.01	Not more than 0.5	1.0

Note : [1] Standard Methods for the Examination of Water and Wastewater. 23rd ed. APHA, AWWA, WEF, 2017.

[2] ประกาศกระทรวงทรัพยากรธรรมชาติและสิ่งแวดล้อม เรื่อง กำหนดหลักเกณฑ์และมาตรการในทางวิชาการสำหรับการป้องกัน ด้านสาธารณสุขและการป้องกันในเรื่องสิ่งแวดล้อมเป็นพิษ พ.ศ. 2551 ตีพิมพ์ในราชกิจจานุเบกษา เล่ม 125 ตอนพิเศษ 85 ง ลงวันที่ 21 พฤษภาคม 2552

* รายการทดสอบนี้อยู่นอกขอบข่ายการรับรอง ISO/IEC 17025 ของห้องปฏิบัติการทดสอบ

Reviewed signatory

Approved signatory

Data Provided by Customer

Customer Name : ห้างหุ้นส่วนจำกัด ดาวศุภกิจ โครงการเหมืองแร่หินอุตสาหกรรมชนิดหินปูน เพื่ออุตสาหกรรมก่อสร้าง ประทานบัตรที่ 30720/15159

Address : ตำบลบ้านมุง อำเภอเนินมะปราง จังหวัดพิษณุโลก

Report No. : M640110

Sampling By : Sampling Team of Mine Engineering Consultant Co.,Ltd.

Sampling Date : 11 April 2021

Station : บ่อน้ำตื้นบ้านใหม่สามัคคี (UTM 47Q 682037 E, 1828484 N.)

Sampling Method : Grab Sampling

Data Provided by Laboratory

Sample Type : น้ำ

Received Date : 15 April 2021

Sample Appearance : ใส มีตะกอน ไม่มีกลิ่น

Analytical Date : 15-21 April 2021

Report Date : 21 April 2021

Parameter	Unit	Analytical Method [1]	Result	Standard [2]	
				Appropriate Criteria	Maximum Criteria
pH @ 25 ^{O}C	-	Electrometric Method (4500-H^+ B)	6.15	7.0-8.5	6.5-9.2
Total Suspended Solids	mg/L	Dried at 103-105 ^{O}C (2540 D)	<5.0	-	-
Total Dissolved Solids	mg/L	Dried at 180 ^{O}C (2540 C)	60	Not more than 600	1,200
Total Hardness	mg/L as $CaCO_3$	EDTA Titrimetric Method (2340 C)	31	Not more than 300	500
Turbidity*	NTU	Nephelometric Method (2130 B)	<1.0	5	20
Sulfate*	mg/L	Turbidimetric Method (4500- SO_4^{2-} E)	2.7	Not more than 200	250
Total Iron	mg/L	Digestion, Inductively Coupled Plasma Method (3030 F, 3120 B)	0.02	Not more than 0.5	1.0

Note : [1] Standard Methods for the Examination of Water and Wastewater. 23rd ed. APHA, AWWA, WEF, 2017.

[2] ประกาศกระทรวงทรัพยากรธรรมชาติและสิ่งแวดล้อม เรื่อง กำหนดหลักเกณฑ์และมาตรการในทางวิชาการสำหรับการป้องกัน ด้านสาธารณสุขและการป้องกันในเรื่องสิ่งแวดล้อมเป็นพิษ พ.ศ. 2551 ตีพิมพ์ในราชกิจจานุเบกษา เล่ม 125 ตอนพิเศษ 85 ง ลงวันที่ 21 พฤษภาคม 2552

* รายการทดสอบนี้อยู่นอกขอบข่ายการรับรอง ISO/IEC 17025 ของห้องปฏิบัติการทดสอบ

Reviewed signatory

Approved signatory

Data Provided by Customer

Customer Name : ห้างหุ้นส่วนจำกัด ดาวศุภกิจ โครงการเหมืองแร่หินอุตสาหกรรมชนิดหินปูน เพื่ออุตสาหกรรมก่อสร้าง ประทานบัตรที่ 30720/15159

Address : ตำบลบ้านมุง อำเภอเนินมะปราง จังหวัดพิษณุโลก

Report No. : M640110

Sampling By : Sampling Team of Mine Engineering Consultant Co.,Ltd.

Sampling Date : 11 April 2021

Station : บ่อน้ำบาดาลบ้านใหม่สามัคคี (UTM 47Q 681784 E, 1827083 N.)

Sampling Method : Grab Sampling

Data Provided by Laboratory

Sample Type : น้ำ

Received Date : 15 April 2021

Sample Appearance : ใส มีตะกอน ไม่มีกลิ่น

Analytical Date : 15-21 April 2021

Report Date : 21 April 2021

Parameter	Unit	Analytical Method [1]	Result	Standard [2]	
				Appropriate Criteria	Maximum Criteria
pH @ 25 °C	-	Electrometric Method (4500-H^+ B)	7.65	7.0-8.5	6.5-9.2
Total Suspended Solids	mg/L	Dried at 103-105 °C (2540 D)	<5.0	-	-
Total Dissolved Solids	mg/L	Dried at 180 °C (2540 C)	350	Not more than 600	1,200
Total Hardness	mg/L as $CaCO_3$	EDTA Titrimetric Method (2340 C)	215	Not more than 300	500
Turbidity*	NTU	Nephelometric Method (2130 B)	<1.0	5	20
Sulfate*	mg/L	Turbidimetric Method (4500- SO_4^{2-} E)	50.4	Not more than 200	250
Total Iron	mg/L	Digestion, Inductively Coupled Plasma Method (3030 F, 3120 B)	<0.01	Not more than 0.5	1.0

Note : [1] Standard Methods for the Examination of Water and Wastewater. 23rd ed. APHA, AWWA, WEF, 2017.

[2] ประกาศกระทรวงทรัพยากรธรรมชาติและสิ่งแวดล้อม เรื่อง กำหนดหลักเกณฑ์และมาตรการในทางวิชาการสำหรับการป้องกัน ด้านสาธารณสุขและการป้องกันในเรื่องสิ่งแวดล้อมเป็นพิษ พ.ศ. 2551 ตีพิมพ์ในราชกิจจานุเบกษา เล่ม 125 ตอนพิเศษ 85 ง ลงวันที่ 21 พฤษภาคม 2552

* รายการทดสอบนี้อยู่นอกขอบข่ายการรับรอง ISO/IEC 17025 ของห้องปฏิบัติการทดสอบ

Reviewed signatory

Approved signatory

Data Provided by Customer

Customer Name : ห้างหุ้นส่วนจำกัด ดาวศุภกิจ โครงการเหมืองแร่หินอุตสาหกรรมชนิดหินปูน เพื่ออุตสาหกรรมก่อสร้าง ประทานบัตรที่ 30720/15159

Address : ตำบลบ้านมุง อำเภอเนินมะปราง จังหวัดพิษณุโลก

Report No. : M640110

Sampling By : Sampling Team of Mine Engineering Consultant Co.,Ltd.

Sampling Date : 11 April 2021

Station : บ่อน้ำบาดาลของโครงการ (UTM 47Q 682255 E, 1830965 N.)

Sampling Method : Grab Sampling

Data Provided by Laboratory

Sample Type : น้ำ

Received Date : 15 April 2021

Sample Appearance : ใส มีตะกอน ไม่มีกลิ่น

Analytical Date : 15-21 April 2021

Report Date : 21 April 2021

Parameter	Unit	Analytical Method [1]	Result	Standard [2]	
				Appropriate Criteria	Maximum Criteria
pH @ 25 ^{o}C	-	Electrometric Method (4500-H^+ B)	7.74	7.0-8.5	6.5-9.2
Total Suspended Solids	mg/L	Dried at 103-105 ^{o}C (2540 D)	<5.0	-	-
Total Dissolved Solids	mg/L	Dried at 180 ^{o}C (2540 C)	343	Not more than 600	1,200
Total Hardness	mg/L as $CaCO_3$	EDTA Titrimetric Method (2340 C)	209	Not more than 300	500
Turbidity*	NTU	Nephelometric Method (2130 B)	<1.0	5	20
Sulfate*	mg/L	Turbidimetric Method (4500- SO_4^{2-} E)	38.2	Not more than 200	250
Total Iron	mg/L	Digestion, Inductively Coupled Plasma Method (3030 F, 3120 B)	<0.01	Not more than 0.5	1.0

Note : [1] Standard Methods for the Examination of Water and Wastewater. 23rd ed. APHA, AWWA, WEF, 2017.

[2] ประกาศกระทรวงทรัพยากรธรรมชาติและสิ่งแวดล้อม เรื่อง กำหนดหลักเกณฑ์และมาตรการในทางวิชาการสำหรับการป้องกัน ด้านสาธารณสุขและการป้องกันในเรื่องสิ่งแวดล้อมเป็นพิษ พ.ศ. 2551 ตีพิมพ์ในราชกิจจานุเบกษา เล่ม 125 ตอนพิเศษ 85 ง ลงวันที่ 21 พฤษภาคม 2552

* รายการทดสอบนี้อยู่นอกขอบข่ายการรับรอง ISO/IEC 17025 ของห้องปฏิบัติการทดสอบ

Reviewed signatory

Approved signatory

เอกสารแนบ 14

เอกสารสอบเทียบเครื่องมือ

TISCH Environmental

RECALIBRATION DUE DATE:
January 27, 2022

Certificate of Calibration

Calibration Certification Information					
Cal. Date:	January 27, 2021	**Rootsmeter S/N:** 438320	**Ta:** 294	°K	
Operator:	Jim Tisch		**Pa:** 754.4	mm Hg	
Calibration Model #:	TE-5025A	**Calibrator S/N:** **2262**			

Run	Vol. Init (m3)	Vol. Final (m3)	ΔVol. (m3)	ΔTime (min)	ΔP (mm Hg)	ΔH (in H2O)
1	1	2	1	1.4230	3.2	2.00
2	3	4	1	1.0100	6.4	4.00
3	5	6	1	0.9040	8.0	5.00
4	7	8	1	0.8600	8.8	5.50
5	9	10	1	0.7120	12.8	8.00

Data Tabulation

Vstd (m3)	Qstd (x-axis)	$\sqrt{\Delta H\left(\frac{Pa}{Pstd}\right)\left(\frac{Tstd}{Ta}\right)}$ (y-axis)	Va	Qa (x-axis)	$\sqrt{\Delta H\left(Ta/Pa\right)}$ (y-axis)
1.0018	0.7040	1.4185	0.9958	0.6998	0.8829
0.9976	0.9877	2.0061	0.9915	0.9817	1.2486
0.9954	1.1012	2.2429	0.9894	1.0945	1.3959
0.9944	1.1562	2.3524	0.9883	1.1492	1.4641
0.9890	1.3891	2.8371	0.9830	1.3807	1.7657
QSTD	**m=**	**2.06996**	**QA**	**m=**	**1.29618**
	b=	**-0.03860**		**b=**	**-0.02402**
	r=	**1.00000**		**r=**	**1.00000**

Calculations

Vstd=	ΔVol((Pa-ΔP)/Pstd)(Tstd/Ta)	**Va=**	ΔVol((Pa-ΔP)/Pa)
Qstd=	Vstd/ΔTime	**Qa=**	Va/ΔTime

For subsequent flow rate calculations:

Qstd= $1/m\left(\left(\sqrt{\Delta H\left(\frac{Pa}{Pstd}\right)\left(\frac{Tstd}{Ta}\right)}\right)-b\right)$

Qa= $1/m\left(\left(\sqrt{\Delta H\left(Ta/Pa\right)}\right)-b\right)$

Standard Conditions	
Tstd:	298.15 °K
Pstd:	760 mm Hg

Key

- ΔH: calibrator manometer reading (in H2O)
- ΔP: rootsmeter manometer reading (mm Hg)
- Ta: actual absolute temperature (°K)
- Pa: actual barometric pressure (mm Hg)
- b: intercept
- m: slope

RECALIBRATION

US EPA recommends annual recalibration per 1998 40 Code of Federal Regulations Part 50 to 51, Appendix B to Part 50, Reference Method for the Determination of Suspended Particulate Matter in the Atmosphere, 9.2.17, page 30

Tisch Environmental, Inc.
145 South Miami Avenue
Village of Cleves, OH 45002

www.tisch-env.com
TOLL FREE: (877)263-7610
FAX: (513)467-9009

GeoNoise
Acoustical Consulting
Sound Instrumentation and Calculation Software

Certificate of Calibration

Certificate No.:Cal 010-0321-0342 Order No: 040321-1

Customer: MINE ENGINEERING CONSULTANT CO,LTD

Date of calibration: 2021-03-10
Date of issue: 2021-03-10
Instrument Calibrated: Sound Calibrator
Manufacturer: Quest
Type: CA-12B
Serial no: U2040047

Calibration and verification performed:
The performed tests refer to the sections 5.2, 5.3 and 5.5 in IEC 60942 (2003): Electro-acoustics - Sound Calibrators. The calibrator has been tested as described in Annex B of the same standard.
Preconditioning:
The equipment was preconditioned for more than 12 hours at the specified calibration temperature and humidity.
Instruments and Program:
A complete list of instruments, hardware and software, that has been used for this calibration is separately available from the calibration laboratory.

Equipment standards used:
- Sound measuring equipment calibration unit 483B S/N31083
- Digital multimeter Keysight S/N HP34401A
- Ultra low distortion function generator stanford SRS DS360 S/N123625
- Acoustic sound calibrator class 0 Nor1253 S/N32941
- Reference microphone condenser G.R.A.S. 40AU-1 S/N309231
- System software Nor1504A

Traceability
The measured values are traceable to following the ISO/IEC 17025 laboratories:
Sound Pressure Level: NCL, Norway
Reference microphone: NCL, Norway
Voltage: TPA, Thailand
Frequency: TPA, Thailand

Registration number 0415549000209
6/54-56 Poemsin42, Permsin RD., Sai Mai Bangkok 10220 Thailand
Tel (+66) 02 1214399 Fax (+66) 02 1214399 Email : contact@geonoise.com
www.geonoise.co.th

GeoNoise
Acoustical Consulting
Sound Instrumentation and Calculation Software

Certificate No.:Cal 010-0321-0342 Order No: 030321-1

	Pressure:	Temperature:	Relative humidity:
Environmental conditions:			
Reference conditions:	101.325 kPa	23.0 °C	50 %RH
Measurement conditions:	100.89 ± 0.01 kPa	23.5 ± 1.1 °C	55.9 ± 2.2 %RH

1. Sound pressure level

Specified sound pressure level (dB)	Measured sound pressure level (dB)	Deviated value (dB)	Uncertainty (dB)	Tolerance limit IEC60942:2003 Class 2
Reference microphone 40AU S/N 309231				
110	**108.40**	**-1.60**	**± 0.1**	**± 0.75**

2. Frequency

Specified Frequency (Hz)	Measured Frequency (Hz)	Deviated value (%)	Uncertainty (Hz)	Tolerance limit IEC60942:2003 Class 2
Reference microphone 40AU S/N 309231				
1000.00at 94Hz	**999.95**	**-0.05**	**± 0.1**	**± 2.0%**

3. Total distortion

Specified sound pressure level (dB)	Measured Distortion (%)	Uncertainty (%)	Tolerance limit IEC60942:2003 Class 2
Reference microphone 40AU S/N 309231			
94.00	**0.60**	**± 0.3**	**± 4.0%**

The reported expanded uncertainty is based upon a standard uncertainty multiplied by a coverage factor k = 2, providing a level of confidence of approximately 95%

Calibrated By:... Checked By:

Date of calibration : 2021-03-10
Date of issue : 2021-03-10

This certificate of calibration is issued by a laboratory accredited by Norwegian Accreditation (NA). NA is one of the signatories to the EA Multilateral Agreement for mutual recognition of calibration certificates (European Co-operation for Accreditation). The accreditation states that the laboratory meets the NA requirements concerning competence and calibration system for all the calibrations contained in the accreditation. It also states that the laboratory has a satisfactory quality assurance system and traceability to accredited or national calibration laboratories. This certificate may not be reproduced other than in full.

Registration number 0415549000209
6/54-56 soi Poemsin42, Sai Mai Bangkok 10220 Thailand
Tel (+66) 02 1214399 Fax (+66) 02 1214399 Email : contact@geonoise.asia
www.geonoise.co.th

CALIBRATION LABORATORY CO., LTD.

[redacted]

CLC
Accredited
ISO/IEC 17025

ilac-MRA

THAILAND

NSC-TISI-TIS 17025
CALIBRATION 0059
CLC

CERTIFICATE OF CALIBRATION

FOR

NOMENCLATURE	:	VIBRATION METER
MANUFACTURER	:	INSTANTEL
MODEL / TYPE	:	MICROMATE
SERIAL NO.	:	UM16191
CLID. NO.	:	252002212
JOB CONTROL NO.	:	201111099959

CUSTOMER : MINE ENGINEERING CONSULTANT CO., LTD.

[redacted]

DATE OF RECEIVED : 11 November 2020

DATE OF ISSUED : 13 November 2020

Report of calibration screening must not be taken in part. Except complete. Without the approval of the Calibration Laboratory Co., Ltd.

Calibrated By : Suwit Phuanbusabong

Calibration Engineer

[redacted]

Approved By :

Authorized Signatory

13 November 2020

This Calibration Certificate documents the traceability to national standards, which realize the units of measurement according to the International System of Units (SI)

Certificate No. Q20099959

F3-011-04/01-12

@clccalibratio

REPORT OF CALIBRATION

FOR

NOMENCLATURE	:	**VIBRATION METER**
MANUFACTURER	:	**INSTANTEL**
MODEL / TYPE	:	**MICROMATE**
SERIAL NO.	:	**UM16191**
DATE OF CALIBRATION	:	**12 November 2020**

ENVIRONMENT CONDITIONS :

Temperature : **(23 ± 2) °C** **Relative Humidity :** **(55 ± 15) %RH**

PROCEDURE USED :

This instrument was calibrated under procedure No. **WI-305-127** according to **ISO 16063-21** as calibration guideline. The calibration was performed by calibrated by comparison method and standard equipments maintained by the Calibration Laboratory Co., Ltd.

REFERENCE STANDARD USED :

1. Digital Multimeter, Agilent Technologies Model 34401A S/N. US36044686.
2. High Resolution Programmable Timer/Counter, Philips Model PM6680 S/N. SM578573.
3. Accelerometer with Precision Conditioning Amplifier, Bruel & Kjaer Model 8305, 2650 S/N. 705491, 701615.

TRACEABILITY :

1. The measurements are traceable to International System of Units (SI), through National Institute of Metrology (Thailand) Certificate No. EE-0097-20, Due Date 14 June 2021.
2. The measurements are traceable to International System of Units (SI), through Aeronautical Radio of Thailand Ltd. Certificate No. 07-0079/19, Due Date 21 November 2020.
3. The measurements are traceable to International System of Units (SI), through National Institute of Metrology (Thailand) Certificate No. AV-0044-20, Due Date 17 September 2021.

UNCERTAINTY :

The reported expanded uncertainty of measurement is stated as the standard uncertainty of measurement multiplied by the coverage factor k = 2,00 which for a normal distribution corresponds to a coverage probability of approximately 95 %. It has been evaluated according to the "Evaluation of the Uncertainty of Measurement in Calibration (EA-4/02 M:2013)"

Certificate No. Q20099959

CONDITION OF CALIBRATION ITEM : GOOD

MEASUREMENT RESULTS : (X) without adjustment ( ) adjustment

CALIBRATION DATA

1. ACCELERATION RESULT

Test point		Mode	STD Reading	DUC Reading	Correction	Uncertainty
(g)	(frequency)		(g)	(g)	(g)	± (% of rdg.)
1	160 Hz	peak	1.000	0.982	+0.018	1.1
2	160 Hz		2.000	1.975	+0.025	1.0
3	160 Hz		3.000	2.971	+0.029	1.0
4	160 Hz		4.000	3.965	+0.035	1.0
5	160 Hz		5.000	4.955	+0.045	1.0

2. VELOCITY RESULT

Test point		Mode	STD Reading	DUC Reading	Correction	Uncertainty
(mm/s)	(frequency)		(mm/s)	(mm/s)	(mm/s)	± (% of rdg.)
10	160 Hz	peak	10.000	9.975	+0.025	1.1
20	160 Hz		20.000	19.960	+0.040	1.0
30	160 Hz		30.000	29.950	+0.050	1.0
40	160 Hz		40.000	39.911	+0.089	1.0
50	160 Hz		50.000	49.902	+0.098	1.0

3. DISPLACEMENT RESULT

Test point		Mode	STD Reading	DUC Reading	Correction	Uncertainty
(mm)	(frequency)		(mm)	(mm)	(mm)	± (% of rdg.)
0.01	160 Hz	peak	0.010	0.010	0.000	5.9
0.02	160 Hz		0.020	0.019	+0.001	3.1
0.03	160 Hz		0.030	0.029	+0.001	2.2
0.04	160 Hz		0.040	0.039	+0.001	1.3
0.05	160 Hz		0.050	0.049	+0.001	1.1

This report is valid for the above stated instrument/s only.

End of Certificate

Certificate No. Q20099959

F3-011-04/01-12

@clccalibration

NSC-TISI-TIS 17025
Calibration 0087

Certificate of Calibration

Equipment:	pH METER	Certificate No.	C07203054
Model:	pH700	Issued Date:	18 August 2020
Serial No. (or ID.):	983068 (MEC-LAB06)	Job No.:	KSPR2010964
Manufacturer:	EUTECH	Page:	1 of 4
Electrode Serial No.:	2863187	Model:	93X218814 Brand: EUTECH
Condition:	In Condition		

Customer: MINE ENGINEERING CONSULTANT CO.,LTD.

Environment Condition:

Temperature	24.5	°C	±	0.4	°C
Humidity	55.5	%RH	±	3.1	%RH

Calibration Place: MINE ENGINEERING CONSULTANT CO.,LTD. (Laboratory ชั้น 4)

Calibration By:

Calibration Date: 10 August 2020

The Method used: In house method, SPCC-WI-58, base on ASTM E 70-07

Traceability: This certificate is traceable to the CRM maintained by DAkkS/DKD calibration laboratory through Radiometer Analytical Co., Ltd. Certificate No. 1469, 1477, 1476

and traceable to the SI Units maintained by National Institute of Metrology (NIMT), Thailand through Industrial Foundation Electrical and Electronics Institute Certificate No. 0612EL19

บริษัท เอสพีซี อาร์ที จำกัด
SPC RT Co., Ltd.

Person in charge

Authorized signatory

This certificate is issued the units of measurement according to the International System of Units (SI). It provides traceability of measurement to international or national standard or other recognized national standard laboratories.

The measurement uncertainty stated is the expanded uncertainty which is obtained from the standard uncertainty multiplied by the coverage factor (k=2) to provide a level of confidence of approximately 95%. It is determined in accordance with the Guide to Expression of Uncertainty in Measurement (GUM).

These results may be affected by deviations from specified conditions. The results relate only to the items tested, calibrated or sampled. The report shall not be reproduced except in full without approval of SPC RT Co., Ltd.

บริษัท เอสพีซี อาร์ที จำกัด
SPC RT CO., LTD.

Calibration Results:

pH Scale

Input	pH Meter Reading			Uncertainty of Measurement (mV)	Coverage Factor (k)
(mV)	(mV)	Error (mV)	(pH)		
414.12	414	-0.12	0.02	0.58	2.00
354.96	355	0.04	1.02	0.58	2.00
295.80	296	0.20	2.02	0.58	2.00
236.64	237	0.36	3.01	0.58	2.00
177.48	177.5	0.02	4.01	0.065	2.00
118.32	118.3	-0.02	5.01	0.065	2.00
59.16	59.1	-0.06	6.00	0.065	2.00
0.00	-0.1	-0.10	7.00	0.065	2.00
-59.16	-59.2	-0.04	8.00	0.065	2.00
-118.32	-118.5	-0.18	8.99	0.065	2.00
-177.48	-177.6	-0.12	9.99	0.065	2.00
-236.64	-237	-0.36	10.99	0.58	2.00
-295.80	-296	-0.20	11.98	0.58	2.00
-354.96	-355	-0.04	12.98	0.58	2.00
-414.12	-414	0.12	13.98	0.58	2.00

Electrode Test Results*

The two-point calibration using two standard buffer solutions; pH 4.006 and pH 6.998

The practical slope of the pH electrode; 58.92 (mV/pH), 99.60%

The zero point of the pH electrode; 6.62 (pH)

Sample Test Results

Standard Buffer Solution (pH)	Unit Under Calibration (pH)	Difference (pH)	Uncertainty of Measurement (pH)	Coverage Factor (k)
4.006	4.00	-0.006	0.0089	2.03
6.998	7.00	0.002	0.0094	2.00
10.010	9.95	-0.060	0.014	2.00

* Calibration Marked " Not TISI Accredited " in this Certificate have been included for completeness.

Electrode Test Results*

The two-point calibration using two standard buffer solutions; pH 6.998 and pH 10.010

The practical slope of the pH electrode; 57.54 (mV/pH), 97.27%

The zero point of the pH electrode; 6.60 (pH)

Sample Test Results

Standard Buffer Solution (pH)	Unit Under Calibration (pH)	Difference (pH)	Uncertainty of Measurement (pH)	Coverage Factor (k)
4.006	3.93	-0.076	0.0089	2.03
6.998	6.99	-0.008	0.0094	2.00
10.010	10.01	0.000	0.014	2.00

* Calibration Marked " Not TISI Accredited " in this Certificate have been included for completeness.

The End of Certificate

NSC-TISI-TIS 17025
Calibration 0087

Certificate of Calibration

Equipment:	Digital Thermometer	Certificate No.:	C15203020
Model:	pH700	Issued Date:	20 August 2020
Serial No.(or ID):	983068 (MEC-LAB06)	Job No.:	KSPR2010963
Manufacturer:	EUTECH	Page:	1 of 2
Condition:	In Condition		

Customer: MINE ENGINEERING CONSULTANT CO.,LTD.

Environment Condition:

Temperature:	24 °C	±	0.2 °C
Humidity:	56 %RH	±	0.5 %RH
Voltage:	223 VAC	±	0.5 VAC

Calibration Place: MINE ENGINEERING CONSULTANT CO.,LTD. (Laboratory ชั้น 4)

Calibration By:

Calibration Date: 10 August 2020

The Method used: In house method, SPCC WI 69, by comparision with standard thermometer

Traceability: This certificate is traceable to the SI Units maintained by National Institute of Metrology (NIMT), Thailand through Quality Reborn Co.,Ltd. (QR) Certificate No. QR20-0661

บริษัท เอสพีซี อาร์ที จำกัด
SPC RT Co., Ltd.

Person in charge

Authorized signatory

This certificate is issued the units of measurement according to the International System of Units (SI). It provides traceability of measurement to international or national standard or other recognized national standard laboratories.

The measurement uncertainty stated is the expanded uncertainty which is obtained from the standard uncertainty multiplied by the coverage factor (k=2) to provide a level of confidence of approximately 95%. It is determined in accordance with the Guide to Expression of Uncertainty in Measurement (GUM).

These results may be affected by deviations from specified conditions. The results relate only to the items tested, calibrated or sampled. The report shall not be reproduced except in full without approval of SPC RT Co., Ltd.

Calibration Results:

Without Adjustment

Sensor Type: Thermistor Channel: -

Diameter (mm) 3 Length (mm): 115 Immersion (mm): 110

Desired Temp.(°C)	STD. Reading (°C)	UUC. Reading (°C)	Correction of UUC (°C)	Uncertainty (± °C)
25.0	25.014	25.1	-0.086	0.14

The End of Certificate

NSC-TISI-TIS 17025
Calibration 0087

Certificate of Calibration

Equipment:	Hot Air Oven	Certificate No.:	C31203021
Model:	UF110	Issued Date:	11 August 2020
Serial No.(or ID):	B418.1125 (MEC-LAB05)	Job No.:	KSPR2010958
Manufacturer:	Memmert	Page:	1 of 5
Condition:	In Condition	Ventilation Valve:	Closed
Shelves(pc.):	2		

Customer: MINE ENGINEERING CONSULTANT CO.,LTD.

Environment Condition:

Temperature:	33 °C	±	1.4	°C
Humidity:	60 %RH	±	3.8	%RH
Voltage:	226 VAC	±	2.9	VAC

Calibration Place: MINE ENGINEERING CONSULTANT CO.,LTD. (Laboratory (ชั้น 4))

Calibration By:

Calibration Date: 10 August 2020

The Method used: In house method, SPCC-WI-16, base on TLAS-G20

Traceability: This certificate is traceable to the SI Units maintained by National Institute of Metrology (NIMT), Thailand through SPC RT Co., Ltd. Certificate No. C10200007

บริษัท เอสพีซี อาร์ที จำกัด
SPC RT Co., Ltd.

Person in charge

Authorized signatory

This certificate is issued the units of measurement according to the International System of Units (SI). It provides traceability of measurement to international or national standard or other recognized national standard laboratories.

The measurement uncertainty stated is the expanded uncertainty which is obtained from the standard uncertainty multiplied by the coverage factor (k=2) to provide a level of confidence of approximately 95%. It is determined in accordance with the Guide to Expression of Uncertainty in Measurement (GUM).

These results may be affected by deviations from specified conditions. The results relate only to the items tested, calibrated or sampled. The report shall not be reproduced except in full without approval of SPC RT Co., Ltd.

บริษัท เอสพีซี อาร์ที จำกัด
SPC RT CO., LTD.

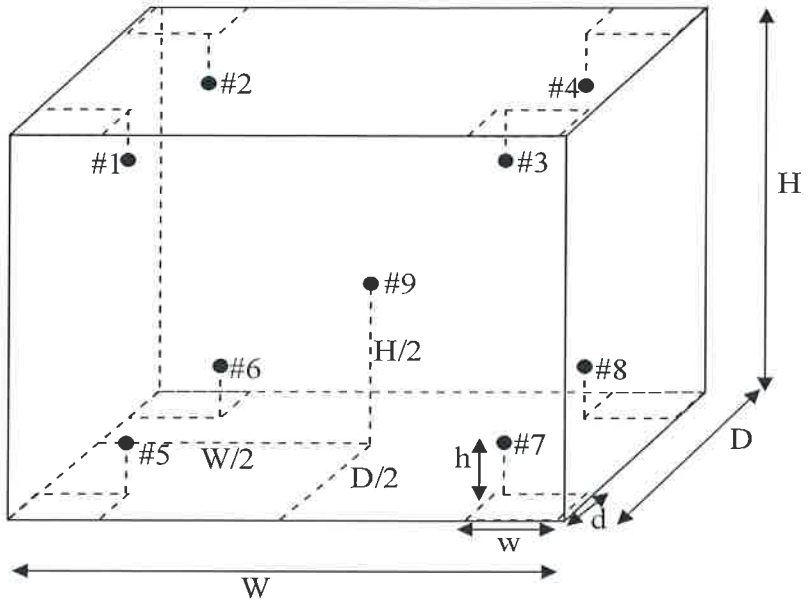

Standard Installation Locations

Volume (Calibration Zone)= 51 (Liters)

Inside chamber: W = 57 (cm) D = 40 (cm) H = 48 (cm)

Standard Locations (#1, #2, #3, #4): w = 6 (cm) d = 5 (cm) h = 5 (cm)

Standard Locations (#5, #6, #7, #8): w = 6 (cm) d = 5 (cm) h = 5 (cm)

#9: Geometric center of the chamber

Position of Std	#1	#2	#3	#4	#5	#6	#7	#8	#9
Channel of Logger	1	2	3	4	5	6	7	8	9

Definitions

Indicating Temperature: The average reading of indicating device which forms the integral part of the enclosure.

Measured Temperature: The average reading of standards at any positions or location.

Measured Uniformity: The maximum difference of measured temperatures between of any probes and the measured temperature at the reference location which are observed at same time or at close observation time as possible to determine the temperature pattern or homogeneity with the chamber at steady-state. The reference probe is preferably located in the geometric center of the chamber.

Measured Stability: The one-half of greatest maximum difference of measured temperatures at any one probe.

Overall Variation: The difference of maximum and minimum measured temperatures throughout observation time.

Calibration Results:

Before adjustment

Setting:	Indicating:	#1:	#2:	#3:	#4:	#5:	#6:	#7:	#8:	#9:
104.0	104.0	104.67	103.86	104.91	104.54	104.72	104.32	103.88	104.26	104.66

After adjustment

Measurement Temperature at Spread Locations, Indicating of Unit Under Calibration: 85.0 °C

Locations	Measured Temperature (°C)	Correction of UUC. (°C)	Uncertainty (± °C)
#1	85.35	0.35	0.39
#2	84.78	-0.22	0.39
#3	85.51	0.51	0.39
#4	85.25	0.25	0.39
#5	85.34	0.34	0.39
#6	85.09	0.09	0.39
#7	84.78	-0.22	0.39
#8	85.02	0.02	0.39
#9	85.30	0.30	0.39

Temperature Distribution

Desired (°C)	Setting (°C)	Indicating (°C)	Measured Temperature at Spread Locations (°C)									Uncertainty (± °C)*
			#1	#2	#3	#4	#5	#6	#7	#8	#9	
85.0	85.0	85.0	85.35	84.78	85.51	85.25	85.34	85.09	84.78	85.02	85.30	0.39

Chamber Characterization

Indicating (°C)	Measured Uniformity (°C)	Measured Stability (± °C)	Overall Variation (°C)
85.0	0.59	0.10	0.86

Note: * Maximum uncertainty of the each position

After adjustment (Cont.)

Measurement Temperature at Spread Locations, Indicating of Unit Under Calibration: 104.0 °C

Locations	Measured Temperature (°C)	Correction of UUC. (°C)	Uncertainty (± °C)
#1	104.37	0.37	0.40
#2	103.57	-0.43	0.40
#3	104.60	0.60	0.40
#4	104.24	0.24	0.39
#5	104.41	0.41	0.40
#6	104.03	0.03	0.39
#7	103.54	-0.46	0.40
#8	103.96	-0.04	0.40
#9	104.35	0.35	0.40

Temperature Distribution

Desired (°C)	Setting (°C)	Indicating (°C)	Measured Temperature at Spread Locations (°C)									Uncertainty (± °C)*
			#1	#2	#3	#4	#5	#6	#7	#8	#9	
104.0	104.0	104.0	104.37	103.57	104.60	104.24	104.41	104.03	103.54	103.96	104.35	0.40

Chamber Characterization

Indicating (°C)	Measured Uniformity (°C)	Measured Stability (± °C)	Overall Variation (°C)
104.0	0.93	0.10	1.25

Note: * Maximum uncertainty of the each position

After adjustment (Cont.)

Measurement Temperature at Spread Locations, Indicating of Unit Under Calibration: 180.0 °C

Locations	Measured Temperature (°C)	Correction of UUC. (°C)	Uncertainty (± °C)
#1	180.77	0.77	0.63
#2	179.39	-0.61	0.61
#3	181.38	1.38	0.61
#4	180.59	0.59	0.61
#5	181.05	1.05	0.61
#6	180.38	0.38	0.61
#7	178.99	-1.01	0.62
#8	180.27	0.27	0.62
#9	180.98	0.98	0.61

Temperature Distribution

Desired (°C)	Setting (°C)	Indicating (°C)	Measured Temperature at Spread Locations (°C)									Uncertainty (± °C)*
			#1	#2	#3	#4	#5	#6	#7	#8	#9	
180.0	180.0	180.0	180.77	179.39	181.38	180.59	181.05	180.38	178.99	180.27	180.98	0.63

Chamber Characterization

Indicating (°C)	Measured Uniformity (°C)	Measured Stability (± °C)	Overall Variation (°C)
180.0	2.17	0.18	2.67

Note: * Maximum uncertainty of the each position

The End of Certificate

NSC-TISI-TIS 17025
Calibration 0087

Certificate of Calibration

Equipment:	Balance	Certificate No.:	C01203085
Model:	AZ214	Issued Date:	11 August 2020
Serial No. (or ID.):	28092281 (MEC-LAB01)	Job No.:	KSPR2010956
Manufacturer:	Sartorius	Page:	1 of 2
Condition:	In condition		

Customer: MINE ENGINEERING CONSULTANT CO.,LTD.

Environment Condition:

Temperature	24 °C	±	0.4 °C
Humidity	51 %RH	±	1.5 %RH

Calibration Place: MINE ENGINEERING CONSULTANT CO.,LTD. (Laboratory (ชั้น 4))

Calibration By:

Calibration Date: 10 August 2020

The Method used: In house method, SPCC-WI-47, base on UKAS Lab 14

Traceability: This certificate is traceable to the SI Units maintained by National Institute of Metrology (NIMT), Thailand through SPC RT Co., Ltd. Certificate No. C02190532, C02200796

บริษัท เอสพีซี อาร์ที จำกัด
SPC RT Co., Ltd.

Person in charge

Authorized signatory

This certificate is issued the units of measurement according to the International System of Units (SI). It provides traceability of measurement to international or national standard or other recognized national standard laboratories.

The measurement uncertainty stated is the expanded uncertainty which is obtained from the standard uncertainty multiplied by the coverage factor (k=2) to provide a level of confidence of approximately 95%. It is determined in accordance with the Guide to Expression of Uncertainty in Measurement (GUM).

These results may be affected by deviations from specified conditions. The results relate only to the items tested, calibrated or sampled. The report shall not be reproduced except in full without approval of SPC RT Co., Ltd.

บริษัท เอสพีซี อาร์ที จำกัด
SPC RT CO., LTD.

Job No.: KSPR2010956 Page: 2 of 2

Calibration Results:

Without Adjustment

Eccentric Error: Weight to be1/4 or 1/3 of Maximum capacity, taken from the center of the pan as a zero reference.

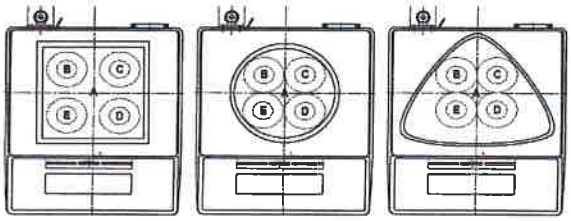

Nominal Test Value 50 (g)

Reference Points (g)				
A	B	C	D	E
-	0.0002	0.0000	0.0000	-0.0001

Repeatability: Determination of the standard deviation of weighing balance., Readability 0.0001 (g)

Nominal test value (g)	Standard Deviation
20	0.00006
200	0.00006

Departure of indication from nominal value., Readability 0.0001 (g)

Nominal Value (g)	Conventional Mass (g)	Displayed Value (g)	Correction of Balance (g)	Uncertainty (g)	k
0.001	0.00100	0.0010	0.0000	0.00011	2.04
0.01	0.01000	0.0100	0.0000	0.00011	2.04
0.1	0.10000	0.1000	0.0000	0.00011	2.04
1	0.99999	1.0000	0.0000	0.00011	2.04
5	4.99999	5.0000	0.0000	0.00011	2.04
10	9.99999	10.0000	0.0000	0.00011	2.04
50	50.00000	50.0000	0.0000	0.00013	2.02
100	99.99996	99.9999	0.0001	0.00017	2.01
150	149.99996	150.0001	-0.0001	0.00024	2.00
200	199.99993	199.9999	0.0000	0.00030	2.00

The End of Certificate

Business Unit
SPC Calibration Center

NSC-TISI-TIS 17025
Calibration 0087

Certificate of Calibration

Equipment:	SPECTROPHOTOMETER	Certificate No.:	C06203057
Model:	723C	Issued Date:	01 September 2020
Serial No. (or ID.):	2C41301043 (MEC-LAB11)	Job No.:	KSPR2010962
Manufacturer:	KWF	Page:	1 of 2
Condition:	In Condition		

Customer: MINE ENGINEERING CONSULTANT CO.,LTD.

[redacted]

Environment Condition:

Temperature	24.6	°C	±	0.1	°C
Humidity	54.3	%RH	±	0.6	%RH

Calibration Place: MINE ENGINEERING CONSULTANT CO.,LTD. (Laboratory ชั้น 4)

[redacted]

Calibration By: [redacted]

Calibration Date: 10 August 2020

The Method used: In house method, SPCC-WI-24, base on ASTM E 275-08 and ASTM E 387-04

Traceability: This certificate is traceable to the CRM maintained by National Institute of Standards and Technology (NIST) through Starna Scientific Limited.

The standard for Wavelength Certificate No. 77950 and 77949

The standard for Photometric Certificate No. 77945

[redacted]

Person in charge

บริษัท เอสพีซี อาร์ที จำกัด
SPC RT Co., Ltd.

[redacted]

Authorized signatory

This certificate is issued the units of measurement according to the International System of Units (SI). It provides traceability of measurement to international or national standard or other recognized national standard laboratories.

The measurement uncertainty stated is the expanded uncertainty which is obtained from the standard uncertainty multiplied by the coverage factor (k=2) to provide a level of confidence of approximately 95%. It is determined in accordance with the Guide to Expression of Uncertainty in Measurement (GUM).

These results may be affected by deviations from specified conditions. The results relate only to the items tested, calibrated or sampled. The report shall not be reproduced except in full without approval of SPC RT Co., Ltd.

บริษัท เอสพีซี อาร์ที จำกัด
SPC RT CO., LTD.

[redacted]

Job No.: KSPR2010962 Page 2 of 2

Calibration Results:

Without Adjustment

Wavelength Accuracy (nm), The spectral bandwidth of Std at 4 nm and UUC at 4 nm

Standard Wavelength	Unit Under Calibration	Correction	Uncertainty
361.26	358.0	3.26	0.13
418.48	415.8	2.68	0.13
536.90	534.1	2.80	0.13
513.70	511.1	2.60	0.13
528.72	526.2	2.52	0.13

Photometric Accuracy (Absorbance)

Wavelength	Standard absorbance	Unit Under Calibration	Correction	Uncertainty
420 nm	0.0000	0.000	0.0000	0.0045
	0.5831	0.576	0.0071	0.0045
	0.7142	0.707	0.0072	0.0045
	1.0157	1.007	0.0087	0.0045
440 nm	0.0000	0.000	0.0000	0.0045
	0.5665	0.562	0.0045	0.0045
	0.7021	0.699	0.0031	0.0045
	0.9985	0.994	0.0045	0.0045
465 nm	0.0000	0.000	0.0000	0.0045
	0.5268	0.525	0.0018	0.0045
	0.6630	0.666	-0.0030	0.0045
	0.9420	0.946	-0.0040	0.0045
546.1 nm	0.0000	0.000	0.0000	0.0045
	0.5236	0.523	0.0006	0.0045
	0.6987	0.699	-0.0003	0.0045
	0.9942	0.994	0.0002	0.0045
590 nm	0.0000	0.000	0.0000	0.0045
	0.5569	0.557	-0.0001	0.0045
	0.7737	0.775	-0.0013	0.0045
	1.1030	1.105	-0.0020	0.0045
635 nm	0.0000	0.000	0.0000	0.0045
	0.5641	0.566	-0.0019	0.0045
	0.7632	0.765	-0.0018	0.0045
	1.0880	1.091	-0.0030	0.0045

The End of Certificate

PerkinElmer

MAINTENANCE AND IPV TEST CERTIFICATE MODEL

Avio 200

Customer :	MINE ENGINEERING AND CONSULTANT	Date Tested:	May 8, 2020
		Recommendation Recertification Period	6 Months
Address :		Recertification Due:	November 8, 2020
		Date Last Certified:	November 12, 2020
User Name:		Visit Number:	1 of 2
Phone:		PerkinElmer Phone:	02-719-6420 ext 206
Fax:		PerkinElmer Fax:	02-318-5597

CONFIGURATION TESTED

MODEL	SERIAL NUMBER	SOFTWARE
AVIO 200	079S18071903	ICP Syngistix

TESTED EQUIPMENT	CALIBRATION NUMBER	EXPIRATION
Commissioning Method		

TEST STANDARD USED	PART NUMBER	EXPIRATION DATE
Multielement Standard	N069-1579	May 30,2021
Instrument Cal. STD4	N930-0221	June 30, 2021

CUSTOMER SUPPLIED	COMMENTS	CUSTOMER INITIALS
2 % HNO3		
10 % HNO3		

PerkinElmer

MAINTENANCE AND IPV TEST CERTIFICATE MODEL

Avio 200

SERIAL NUMBER: 079S18071903 **DATE TESTED:** May 8, 2020

1. MECHANICAL CHECKS

A. Inspect and clean all fans and filters.	OK
B. Inspect and replace as necessary, all torch components including the RF coil.	OK
C. Inspect all tubing for sign of clacking or leaking.	OK
D. Adjust water and gas pressure regulator settings.	OK
E. Inspect and leak check pneumatics drawers.	OK
F. Clean the exterior of the instrument.	OK

2. OPTICAL CHECKS

A. Inspect and clean all optical components.	OK
B. As reqiured, check and replace all purgebfilters.	OK
C. Recheck optical alignment.	OK

3. COOLING SYSTEM CHECKS

A. Perform preventive maintenance on chiller.	OK
B. Flush out the chiller every year.	OK

4. PERFORMANCE CHECKS

A. Torch View Alignment.	OK
B. Wavelength Calibration.	OK

PerkinElmer

MAINTENANCE AND IPV TEST CERTIFICATE MODEL

Avio 200

SERIAL NUMBER: 079S18071903 **DATE TESTED:** May 8, 2020

PARAMETER			SPECIFICATION		FINAL VALUE	
Spectral Resolution : UV						
	As	**193.696 nm**	≤ 0.009	nm	0.00755	nm
	Ni	**231.604 nm**	≤ 0.011	nm	0.00918	nm
	Ni	**341.476 nm**	≤ 0.015	nm	0.01265	nm
Spectral Resolution : VIS						
	Ba	**455.403 nm**	≤ 0.020	nm	0.01708	nm
Precision						
	Zn	**206.200 nm**	% RSD	≤ 1.0 %	0.07	%
	Mg	**280.271 nm**	% RSD	≤ 1.0 %	0.16	%
	Mg	**285.213 nm**	% RSD	≤ 1.0 %	0.49	%
	Ba	**455.403 nm**	% RSD	≤ 1.0 %	0.10	%
Detection Limits : Axial						
	Tl	**190.801 nm**	3(sd)		2.11	ppb
	As	**193.696 nm**	3(sd)		2.86	ppb
	Pb	**220.353 nm**	3(sd)		2.16	ppb
Detection Limits : Radial						
	As	**193.696 nm**	3(sd)		6.86	ppb
	Zn	**213.857 nm**	3(sd)		0.45	ppb
	Mn	**257.610 nm**	3(sd)		0.02	ppb
	La	**379.478 nm**	3(sd)		0.11	ppb
	Ba	**455.403 nm**	3(sd)		0.03	ppb
	Ba	**493.408 nm**	3(sd)		0.01	ppb
BEC : Axial (IB X 1000)/(IS-IB)						
	Mn	**257.610 nm**	≤ 30 ppb		8.68	ppb
BEC : Radial (IB X 1000)/(IS-IB)						
	Mn	**257.610 nm**	≤ 30 ppb		20.44	ppb

PerkinElmer

MAINTENANCE AND IPV TEST CERTIFICATE MODEL

Avio 200

SERIAL NUMBER: **079S18071903** **DATE TESTED:** **May 8, 2020**

Remarks :

Commissioning follow as commissioning performance sheets.

This is to certify that the above tests have been perfomed and the configuration tested

- [x] meets
- [ ] does not meet

the PerkinElmer Specifications listed on this certificate.

This certificate does not modify PerkinElmer's standard terms and condition of sale, including warranty terms.

Service Department PerkinElmer Ltd.

Customer Service Engineer: [redacted]

Service Engineer

PerkinElmer Ltd. 290 Soi 17 Rama 9 Road, Khwang Bangkapi, Khet Huay Kwang, Bangkok 10310, Thailand

เอกสารแนบ 15

เอกสารอนุญาตขึ้นทะเบียนห้องปฏิบัติการวิเคราะห์

ที่ อก ๐๓๑๐/(๑) ฆ ๕๕

กรมโรงงานอุตสาหกรรม
ถนนพระรามที่ ๖ เขตราชเทวี
กรุงเทพมหานคร ๑๐๔๐๐

๑๔ มกราคม ๒๕๖๒

เรื่อง ขึ้นทะเบียนห้องปฏิบัติการวิเคราะห์เอกชน

เรียน กรรมการผู้จัดการ บริษัท ไมน์ เอ็นจิเนียริ่ง คอนซัลแตนท์ จำกัด

อ้างถึง ๑. คำขอขึ้นทะเบียน/ต่ออายุหนังสืออนุญาตขึ้นทะเบียนห้องปฏิบัติการวิเคราะห์เอกชน ลงวันที่ ๓๑ ตุลาคม ๒๕๖๑

๒. หนังสือบริษัท ไมน์ เอ็นจิเนียริ่ง คอนซัลแตนท์ จำกัด ที่ MEC/๒๐๑๘/๐๐๑/KIT ลงวันที่ ๓๑ ตุลาคม ๒๕๖๑

สิ่งที่ส่งมาด้วย เอกสารแนบท้ายหนังสือรับขึ้นทะเบียนห้องปฏิบัติการวิเคราะห์เอกชน บริษัท ไมน์ เอ็นจิเนียริ่ง คอนซัลแตนท์ จำกัด จำนวน ๑ แผ่น

ตามหนังสือที่อ้างถึง ๑ และ ๒ บริษัท ไมน์ เอ็นจิเนียริ่ง คอนซัลแตนท์ จำกัด ขอขึ้นทะเบียนห้องปฏิบัติการวิเคราะห์เอกชน พร้อมรายชื่อผู้ควบคุมดูแลห้องปฏิบัติการวิเคราะห์ เจ้าหน้าที่ประจำห้องปฏิบัติการวิเคราะห์ และรายการสารมลพิษที่จะทำการวิเคราะห์ ต่อกรมโรงงานอุตสาหกรรม นั้น

กรมโรงงานอุตสาหกรรมพิจารณาแล้ว ให้บริษัท ไมน์ เอ็นจิเนียริ่ง คอนซัลแตนท์ จำกัด ขึ้นทะเบียนห้องปฏิบัติการวิเคราะห์เอกชน มีเลขทะเบียน [redacted] โดยมีองค์ประกอบดังนี้

ก. ผู้ควบคุมดูแลห้องปฏิบัติการวิเคราะห์

[redacted]

ข. เจ้าหน้าที่ประจำห้องปฏิบัติการวิเคราะห์

๑) [redacted]
๒)
๓)
๔)
๕)
๖)
๗)
๘)

ค. สารมลพิษที่เห็นชอบให้วิเคราะห์ในน้ำเสีย จำนวน ๒๑ รายการ ตามสิ่งที่ส่งมาด้วย

/หนังสือฉบับนี้...

หนังสือฉบับนี้มีอายุครั้งละ ๓ ปี นับจากวันที่กรมโรงงานอุตสาหกรรมออกหนังสือ หากประสงค์จะต่ออายุหนังสือรับขึ้นทะเบียนห้องปฏิบัติการวิเคราะห์เอกชน ให้ยื่นคำขอต่ออายุพร้อมเอกสารประกอบคำขอต่อกรมโรงงานอุตสาหกรรมภายใน ๓๐ วัน ก่อนวันสิ้นอายุของหนังสือรับขึ้นทะเบียนห้องปฏิบัติการวิเคราะห์เอกชน ซึ่งคำขอต่ออายุดังกล่าวขอรับได้ที่กรมโรงงานอุตสาหกรรม

จึงเรียนมาเพื่อทราบ

ขอแสดงความนับถือ

[redacted]

รองอธิบดี ปฏิบัติราชการแทน
อธิบดีกรมโรงงานอุตสาหกรรม

กองวิจัยและเตือนภัยมลพิษโรงงาน
กลุ่มมาตรฐานวิธีการวิเคราะห์ทดสอบมลพิษและทะเบียนห้องปฏิบัติการ
โทร. ๐ ๒๒๐๒ ๔๑๔๖-๗ ๐ ๒๒๐๒ ๔๐๐๒
โทรสาร ๐ ๒๓๕๔ ๓๒๐๘ ๐ ๒๓๕๔ ๓๔๑๕

เอกสารแนบท้ายหนังสือรับขึ้นทะเบียนห้องปฏิบัติการวิเคราะห์เอกชน
บริษัท ไมน์ เอ็นจิเนียริ่ง คอนซัลแตนท์ จำกัด [redacted]
ที่ อก ๐๓๑๐/(๑) ๗๕๕ **ลงวันที่** ๑๔ มกราคม ๒๕๖๒

สารมลพิษที่เห็นชอบให้วิเคราะห์ จำนวน 21 รายการ

น้ำเสีย จำนวน 21 รายการ

ลำดับที่	สารมลพิษ	วิธีวิเคราะห์
1	Arsenic	Digestion, Inductively Coupled Plasma Method
2	Barium	Digestion, Inductively Coupled Plasma Method
3	Biochemical Oxygen Demand	5-Day BOD Test, Azide Modification Method
4	Cadmium	Digestion, Inductively Coupled Plasma Method
5	Chemical Oxygen Demand	Closed Reflux, Titrimetric Method
6	Copper	Digestion, Inductively Coupled Plasma Method
7	Free Chlorine	Iodometric Method
8	Hexavalent Chromium	Filtration, Colorimetric Method
9	Lead	Digestion, Inductively Coupled Plasma Method
10	Manganese	Digestion, Inductively Coupled Plasma Method
11	Mercury	Digestion, Inductively Coupled Plasma Method
12	Nickel	Digestion, Inductively Coupled Plasma Method
13	Oil & Grease	Liquid-Liquid, Partition-Gravimetric Method
14	pH	Electrometric Method
15	Selenium	Digestion, Inductively Coupled Plasma Method
16	Sulfide	Iodometric Method
17	Temperature	Laboratory and Field Methods
18	Total Dissolved Solids	Dried at 180 ^{0}C
19	Total Suspended Solids	Dried at 103-105 ^{0}C
20	Trivalent Chromium	Digestion, Inductively Coupled Plasma Method; Filtration, Colorimetric Method; Calculation
21	Zinc	Digestion, Inductively Coupled Plasma Method

เอกสารอ้างอิง

APHA, AWWA, WEF. **Standard Methods for the Examination of Water and Wastewater**. 23rd ed. Washington, DC: APHA, 2017.

[redacted]

ผู้อำนวยการกลุ่มมาตรฐานวิธีการวิเคราะห์ทดสอบมลพิษ
และทะเบียนห้องปฏิบัติการ