บทที่
CHAPTER

3 สรุปมาตรการป้องกันและแก้ไขผลกระทบสิ่งแวดล้อม มาตรการติดตามตรวจสอบคุณภาพสิ่งแวดล้อม และข้อเสนอแนะ

3.1 สรุปมาตรการป้องกันและแก้ไขผลกระทบสิ่งแวดล้อม

3.2 สรุปมาตรการติดตามตรวจสอบคุณภาพสิ่งแวดล้อม

3.2.1 คุณภาพอากาศ

3.2.2 ระดับเสียง

3.2.3 ค่าความสั่นสะเทือน

3.3 ข้อเสนอแนะ

บทที่ 3
สรุปมาตรการป้องกันและแก้ไขผลกระทบสิ่งแวดล้อม มาตรการติดตามตรวจสอบคุณภาพสิ่งแวดล้อม และข้อเสนอแนะ

3.1 สรุปมาตรการป้องกันและแก้ไขผลกระทบสิ่งแวดล้อมของโครงการ

ผลการปฏิบัติตามมาตรการป้องกันและแก้ไขผลกระทบสิ่งแวดล้อม โครงการเหมืองแร่หินอุตสาหกรรมชนิดหินปูน เพื่ออุตสาหกรรมก่อสร้าง ประทานบัตรที่ 28509/15156 ของ บริษัท สมบูรณ์ศิลาทอง จำกัด ตั้งอยู่ที่ ตำบลนากระตาม อำเภอท่าแซะ จังหวัดชุมพร ตามหนังสือที่ ทส 1009/1859 ลงวันที่ 26 กุมภาพันธ์ 2550 พร้อมทั้งการออกสำรวจพื้นที่และศึกษาข้อมูลที่ได้ตามสภาพในปัจจุบัน สรุปประเด็นที่สำคัญได้ดังต่อไปนี้

1. ดำเนินการทำเหมืองตามแผนผังโครงการทำเหมืองกำหนด
2. พัฒนาหน้าเหมืองให้มีลักษณะเป็นขั้นบันไดให้มีความลาดชันที่ปลอดภัยจากการพังทลาย
3. สร้างอาคารปิดคลุมอาคารยุ้งรับหินใหญ่ ปากโม่ทุกจุด และบริเวณตามแนวสายพานลำเลียงแร่
4. ติดตั้งสเปรย์น้ำบริเวณปากโม่ที่ก่อให้เกิดการฟุ้งกระจายของฝุ่นละอองทุกจุด รวมทั้งมีถุงครอบบริเวณปลายสายพาน เพื่อป้องกันการฟุ้งกระจายของฝุ่นละออง
5. ปลูกต้นไม้ในบริเวณพื้นที่โครงการและบริเวณโดยรอบโรงโม่หินเพื่อเป็นแนวป้องกันฝุ่น
6. ปรับปรุงถนนลำลองในพื้นที่โครงการให้มีสภาพเป็นถนนบดอัดแน่น พร้อมทั้งมีการฉีดพรมน้ำตามเส้นทางขนส่งแร่ทั้งในพื้นที่โครงการและบริเวณถนนสาธารณะทางด้านทิศใต้ เพื่อลดการฟุ้งกระจายของฝุ่นละอองขณะรถบรรทุกวิ่งผ่าน
7. ติดตั้งป้ายเตือนรถบรรทุกแร่ทุกคันที่ออกจากพื้นที่โครงการให้ใช้ความเร็วบริเวณปากทางเข้า-ออกพื้นที่โครงการ
8. ทางโครงการได้มีส่วนร่วม และให้ความช่วยเหลือชุมชนรอบพื้นที่โครงการอย่างต่อเนื่องและเหมาะสมตามโอกาส ดัง**เอกสารแนบ 10**
9. ทางโครงการได้จัดให้มีการตรวจสุขภาพประชาชนรอบพื้นที่โครงการ โดยได้ดำเนินการครั้งล่าสุดในปี 2562 ดัง**เอกสารแนบ 11**

3.2 สรุปมาตรการติดตามตรวจสอบคุณภาพสิ่งแวดล้อม

สรุปผลการติดตามตรวจสอบคุณภาพสิ่งแวดล้อม โครงการเหมืองแร่หินอุตสาหกรรมชนิดหินปูน เพื่ออุตสาหกรรมก่อสร้าง ประทานบัตรที่ 28509/15156 ของ บริษัท สมบูรณ์ศิลาทอง จำกัด ตั้งอยู่ที่ ตำบลนากระตาม อำเภอท่าแซะ จังหวัดชุมพร ตามหนังสือที่ ทส 1009/1859 ลงวันที่ 26 กุมภาพันธ์ 2550 สรุปได้ดังต่อไปนี้

3.2.1 คุณภาพอากาศ

จากข้อมูลผลการตรวจวัดคุณภาพอากาศในรูปปริมาณฝุ่นละอองแขวนลอยรวม (TSP) โครงการเหมืองแร่หินอุตสาหกรรมชนิดหินปูน เพื่ออุตสาหกรรมก่อสร้าง ประทานบัตรที่ 28509/15156 ของบริษัท สมบูรณ์ศิลาทอง จำกัด จำนวน 3 สถานี ได้แก่ ชุมชนบ้านไทรลอด บ้านคลองกรูด (เขาค้อ) และสำนักงานโรงโม่หินของโครงการ ที่ผ่านมาจนถึงเดือนมิถุนายน 2564 พบว่า สถานีที่มีผลการตรวจวัดปริมาณฝุ่นละอองแขวนลอยรวม (TSP) สูงสุด คือ บริเวณสำนักงานโรงโม่หินของโครงการ มีค่าเท่ากับ 0.187 มิลลิกรัมต่อลูกบาศก์เมตร ในเดือนมิถุนายน 2563 เมื่อนำมาเปรียบเทียบกับค่ามาตรฐาน พบว่า ผลการตรวจวัดมีค่าอยู่ในเกณฑ์มาตรฐานตามประกาศคณะกรรมการสิ่งแวดล้อมแห่งชาติ ฉบับที่ 24 (พ.ศ. 2547) เรื่อง กำหนดมาตรฐานคุณภาพอากาศในบรรยากาศโดยทั่วไป ที่กำหนดปริมาณฝุ่นละอองแขวนลอยรวม (TSP) ไว้ไม่เกิน 0.330 มิลลิกรัมต่อลูกบาศก์เมตร สรุปผลการตรวจวัด ดัง**ตารางที่ 3-1** และ**รูปที่ 3-1**

ตารางที่ 3-1 สรุปผลการตรวจวัดปริมาณฝุ่นละอองแขวนลอยรวม (TSP)

เดือน/ปี ที่ตรวจวัด	สถานีตรวจวัด			ค่ามาตรฐาน[1)] (มก./ลบ.ม.)
	ชุมชนบ้านไทรลอด	บ้านคลองกรูด (เขาค้อ)	สำนักงานโรงโม่หินของโครงการ	
ธันวาคม 2561	0.020	0.017	0.025	0.330
มิถุนายน 2562	0.160	0.062	0.104	
ธันวาคม 2562	0.074	0.053	0.107	
มิถุนายน 2563	0.019	0.058	0.187	
ธันวาคม 2563	0.022	0.015	0.033	
มิถุนายน 2564	0.023	0.030	0.033	

หมายเหตุ : [1)] ประกาศคณะกรรมการสิ่งแวดล้อมแห่งชาติ ฉบับที่ 24 (พ.ศ.2547) เรื่อง กำหนดมาตรฐานคุณภาพอากาศในบรรยากาศโดยทั่วไป

รูปที่ 3-1 กราฟแสดงผลการตรวจวัดคุณภาพอากาศในรูปปริมาณฝุ่นละอองแขวนลอยรวม (TSP) เปรียบเทียบกับค่ามาตรฐาน

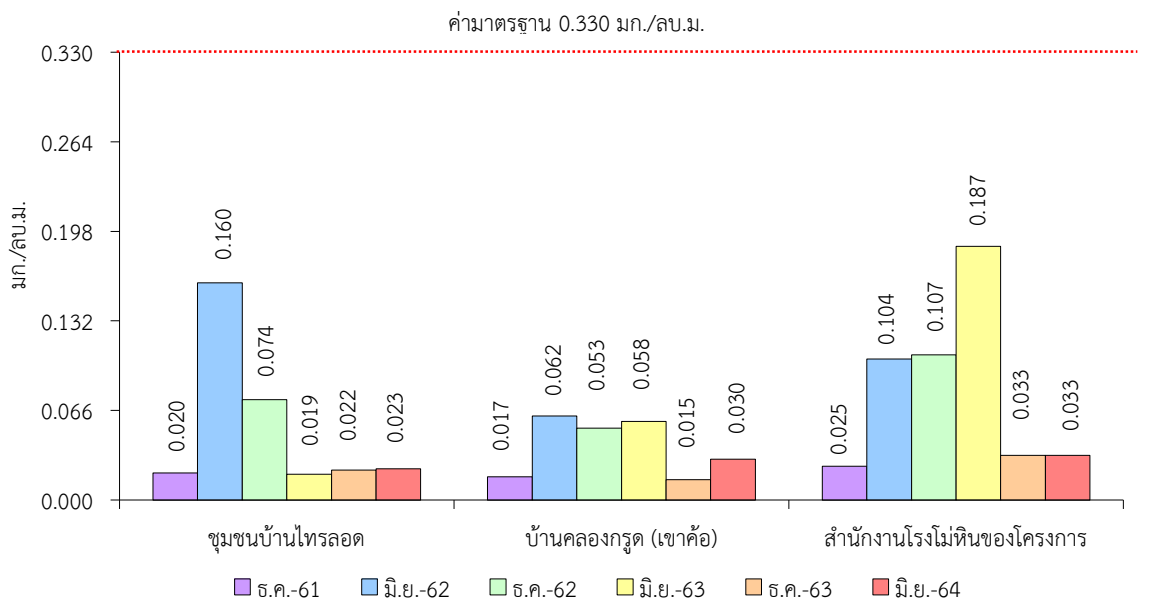

3.2.2 ระดับเสียง

1) ระดับเสียงเฉลี่ย 24 ชั่วโมง (Leq 24 hrs.)

จากข้อมูลผลการตรวจวัดระดับเสียงเฉลี่ย 24 ชั่วโมง (Leq 24 hrs.) โครงการเหมืองแร่หินอุตสาหกรรมชนิดหินปูน เพื่ออุตสาหกรรมก่อสร้าง ประทานบัตรที่ 28509/15156 ของบริษัท สมบูรณ์ศิลาทอง จำกัด จำนวน 3 สถานี ได้แก่ ชุมชนบ้านไทรลอด บ้านคลองกรูด (เขาค้อ) และสำนักงานโรงโม่หินของโครงการ ที่ผ่านมาจนถึงเดือนมิถุนายน 2564 พบว่า สถานีที่มีผลการตรวจวัดระดับเสียงเฉลี่ย 24 ชั่วโมง (Leq 24 hrs.) สูงสุด คือ บริเวณบ้านคลองกรูด (เขาค้อ) มีค่าเท่ากับ 67.4 เดซิเบล (เอ) ในเดือนมิถุนายน 2564 เมื่อนำมาเปรียบเทียบกับค่ามาตรฐาน พบว่า ผลการตรวจวัดมีค่าอยู่ในเกณฑ์มาตรฐานตามประกาศคณะกรรมการสิ่งแวดล้อมแห่งชาติ ฉบับที่ 15 (พ.ศ. 2540) เรื่อง กำหนดมาตรฐานระดับเสียงโดยทั่วไป ที่กำหนดระดับเสียงเฉลี่ย 24 ชั่วโมง (Leq 24 hrs.) ไว้ไม่เกิน 70.0 เดซิเบล (เอ) สรุปผลการตรวจวัดดัง**ตารางที่ 3-2** และ**รูปที่ 3-2**

2) ระดับเสียงสูงสุด (L_{max})

จากข้อมูลผลการตรวจวัดระดับเสียงสูงสุด (L_{max}) โครงการเหมืองแร่หินอุตสาหกรรมชนิดหินปูน เพื่ออุตสาหกรรมก่อสร้าง ประทานบัตรที่ 28509/15156 ของบริษัท สมบูรณ์ศิลาทอง จำกัด จำนวน 3 สถานี ได้แก่ ชุมชนบ้านไทรลอด บ้านคลองกรูด (เขาค้อ) และสำนักงานโรงโม่หินของโครงการ ที่ผ่านมาจนถึงเดือนมิถุนายน 2564 พบว่า สถานีที่มีผลการตรวจวัดระดับเสียงสูงสุด (L_{max}) คือ บริเวณบ้านคลองกรูด (เขาค้อ) มีค่าเท่ากับ 103.6 เดซิเบล (เอ) ในเดือนธันวาคม 2563 เมื่อนำมาเปรียบเทียบกับค่ามาตรฐาน พบว่า ผลการตรวจวัดมีค่าอยู่ในเกณฑ์มาตรฐานตามประกาศคณะกรรมการสิ่งแวดล้อมแห่งชาติ ฉบับที่ 15 (พ.ศ. 2540) เรื่อง กำหนดมาตรฐานระดับเสียงโดยทั่วไป ที่กำหนดระดับเสียงสูงสุด (L_{max}) ไว้ไม่เกิน 115.0 เดซิเบล (เอ) สรุปผลการตรวจวัดดัง**ตารางที่ 3-2** และ**รูปที่ 3-3**

ตารางที่ 3-2 สรุปผลการตรวจวัดระดับเสียงโดยทั่วไป

สถานีตรวจวัด	เดือน/ปี ที่ตรวจวัด	ผลการตรวจวัด (เดซิเบล (เอ))	
		ระดับเสียงเฉลี่ย 24 ชั่วโมง (Leq 24 hrs.)	ระดับเสียงสูงสุด (L_{max})
ชุมชนบ้านไทรลอด	ธันวาคม 2561	57.0	89.9
	มิถุนายน 2562	56.2	88.2
	ธันวาคม 2562	54.7	82.2
	มิถุนายน 2563	56.6	86.6
	ธันวาคม 2563	62.9	94.7
	มิถุนายน 2564	55.4	83.2
บ้านคลองกรูด (เขาค้อ)	ธันวาคม 2561	51.6	81.5
	มิถุนายน 2562	55.8	85.8
	ธันวาคม 2562	56.9	89.7
	มิถุนายน 2563	53.8	78.6
	ธันวาคม 2563	64.0	103.6
	มิถุนายน 2564	67.4	90.9
สำนักงานโรงโม่หินของโครงการ	ธันวาคม 2561	59.9	89.6
	มิถุนายน 2562	61.7	89.7
	ธันวาคม 2562	64.0	89.1
	มิถุนายน 2563	60.3	96.7
	ธันวาคม 2563	64.9	101.7
	มิถุนายน 2564	63.2	94.3
ค่ามาตรฐาน[1)]		**70.0**	**115.0**

หมายเหตุ : [1)] ประกาศคณะกรรมการสิ่งแวดล้อมแห่งชาติ ฉบับที่ 15 (พ.ศ.2540) เรื่อง กำหนดมาตรฐานระดับเสียงโดยทั่วไป

รูปที่ 3-2 กราฟแสดงผลการตรวจวัดระดับเสียงเฉลี่ย 24 ชั่วโมง (Leq 24 hrs.) เปรียบเทียบกับค่ามาตรฐาน

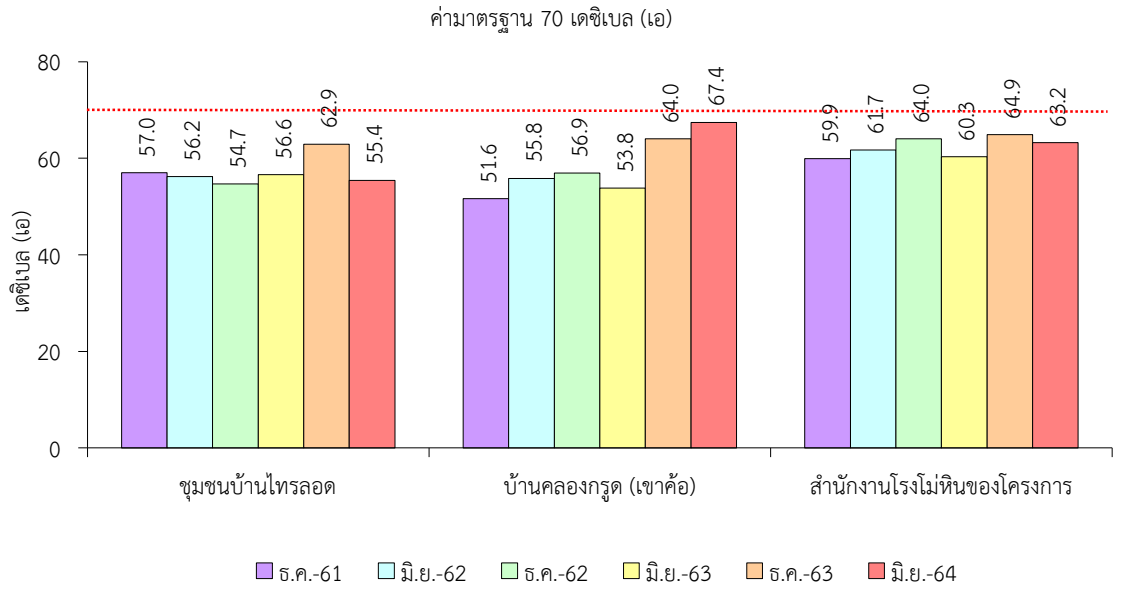

รูปที่ 3-3 กราฟแสดงผลการตรวจวัดระดับเสียงสูงสุด (L_{max}) เปรียบเทียบกับค่ามาตรฐาน

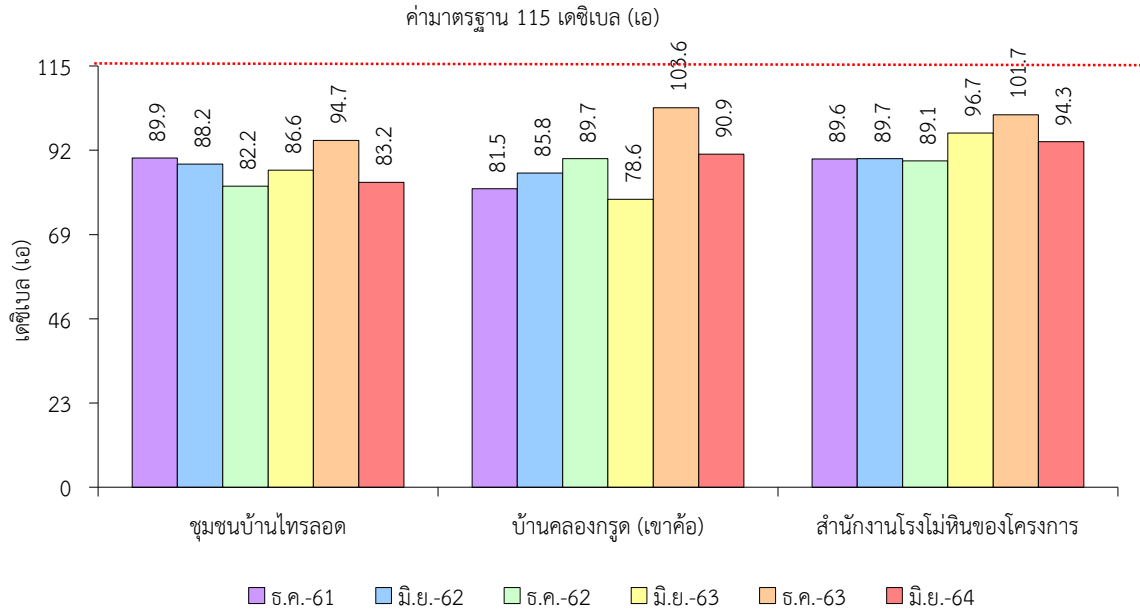

3.2.3 ค่าความสั่นสะเทือน

จากข้อมูลผลการตรวจวัดค่าความสั่นสะเทือนจากการระเบิดหน้าเหมือง โดยทำการตรวจวัดค่าความสั่นสะเทือน (ความถี่ ความเร็วของอนุภาค และการขจัด) โครงการเหมืองแร่หินอุตสาหกรรมชนิดหินปูนเพื่ออุตสาหกรรมก่อสร้าง ประทานบัตรที่ 28509/15156 ของบริษัท สมบูรณ์ศิลาทอง จำกัด จำนวน 2 สถานี ได้แก่ ชุมชนบ้านไทรลอด และบ้านคลองกรูด (เขาค้อ) ที่ผ่านมาจนถึงเดือนธันวาคม 2563 พบว่า ค่าการตรวจวัดที่สามารถตรวจค่าความถี่ของคลื่น ค่าความเร็วอนุภาคสูงสุด และค่าการขจัดจากการระเบิดหน้าเหมืองมีค่าอยู่ในเกณฑ์มาตรฐาน ตามประกาศกระทรวงทรัพยากรธรรมชาติและสิ่งแวดล้อม เรื่อง กำหนดมาตรฐานควบคุมระดับเสียงและความสั่นสะเทือนจากการทำเหมืองหิน ตีพิมพ์ในราชกิจจานุเบกษา เล่ม 122 ตอนที่ 125 ง ลงวันที่ 29 ธันวาคม 2548 และมีบางช่วงเวลาที่การตรวจวัดมีค่าต่ำกว่าขีดความสามารถที่เครื่องตรวจวัดความสั่นสะเทือนจะตรวจวัดได้ คือมีค่าความถี่น้อยกว่า 1 เฮิรตซ์ ค่าความเร็วอนุภาคสูงสุดน้อยกว่า 0.130 มิลลิเมตรต่อวินาที และการขจัดน้อยกว่า 0 มิลลิเมตร สรุปได้ดัง**ตารางที่ 3-3**

ตารางที่ 3-3 สรุปผลการตรวจวัดค่าความสั่นสะเทือนขณะระเบิดหน้าเหมือง

สถานีตรวจวัด	เดือน/ปี ที่ตรวจวัด	ดัชนี	ความถี่ (เฮิรตซ์)	ความเร็วของอนุภาค (มม./วินาที)	ค่ามาตรฐาน[1)]	ระยะขจัด (มม.)	ค่ามาตรฐาน[1)]
ชุมชนบ้านไทรลอด	ธ.ค. 2561	TRANSVERSE	N/A	N/A	-	N/A	-
		VERTICAL	N/A	N/A	-	N/A	-
		LONGITUDINAL	N/A	N/A	-	N/A	-
	มิ.ย. 2562	TRANSVERSE	13	0.381	16.3	0.004	0.20
		VERTICAL	9	0.333	12.7	0.004	0.23
		LONGITUDINAL	21	0.714	26.4	0.008	0.20
	ธ.ค. 2562	TRANSVERSE	N/A	N/A	-	N/A	-
		VERTICAL	N/A	N/A	-	N/A	-
		LONGITUDINAL	N/A	N/A	-	N/A	-
	มิ.ย. 2563	TRANSVERSE	N/A	N/A	-	N/A	-
		VERTICAL	N/A	N/A	-	N/A	-
		LONGITUDINAL	N/A	N/A	-	N/A	-
	ธ.ค. 2563	TRANSVERSE	N/A	<0.130	-	0.000	-
		VERTICAL	N/A	<0.130	-	0.000	-
		LONGITUDINAL	N/A	<0.130	-	0.000	-
	มิ.ย. 2564	TRANSVERSE	N/A	<0.130	-	0.000	-
		VERTICAL	N/A	<0.130	-	0.000	-
		LONGITUDINAL	N/A	<0.130	-	0.000	-

หมายเหตุ : [1)] ประกาศกระทรวงทรัพยากรธรรมชาติและสิ่งแวดล้อม เรื่อง กำหนดมาตรฐานควบคุมระดับเสียงและความสั่นสะเทือนจากการทำเหมืองหิน ตีพิมพ์ในราชกิจจานุเบกษา เล่ม 122 ตอนที่ 125 ง ลงวันที่ 29 ธันวาคม 2548

N/A หมายถึง Frequency < 1 Hz, Velocity < 0.130 mm/sec และ Displacement < 0 mm

สถานีตรวจวัด	เดือน/ปี ที่ตรวจวัด	ดัชนี	ความถี่ (เฮิรตซ์)	ความเร็วของอนุภาค (มม./วินาที)	ค่ามาตรฐาน[1)]	ระยะขจัด (มม.)	ค่ามาตรฐาน[1)]
บ้านคลองกรูด (เขาค้อ)	ธ.ค. 2561	TRANSVERSE	N/A	N/A	-	N/A	-
		VERTICAL	N/A	N/A	-	N/A	-
		LONGITUDINAL	N/A	N/A	-	N/A	-
	มิ.ย. 2562	TRANSVERSE	N/A	N/A	-	N/A	-
		VERTICAL	N/A	N/A	-	N/A	-
		LONGITUDINAL	N/A	N/A	-	N/A	-
	ธ.ค. 2562	TRANSVERSE	N/A	N/A	-	N/A	-
		VERTICAL	N/A	N/A	-	N/A	-
		LONGITUDINAL	N/A	N/A	-	N/A	-
	มิ.ย. 2563	TRANSVERSE	N/A	N/A	-	N/A	-
		VERTICAL	N/A	N/A	-	N/A	-
		LONGITUDINAL	N/A	N/A	-	N/A	-
	ธ.ค. 2563	TRANSVERSE	N/A	<0.130	-	0.000	-
		VERTICAL	N/A	<0.130	-	0.000	-
		LONGITUDINAL	N/A	<0.130	-	0.000	-
	มิ.ย. 2564	TRANSVERSE	N/A	<0.130	-	0.000	-
		VERTICAL	N/A	<0.130	-	0.000	-
		LONGITUDINAL	N/A	<0.130	-	0.000	-

หมายเหตุ : [1)] ประกาศกระทรวงทรัพยากรธรรมชาติและสิ่งแวดล้อม เรื่อง กำหนดมาตรฐานควบคุมระดับเสียงและความสั่นสะเทือนจากการทำเหมืองหิน ตีพิมพ์ในราชกิจจานุเบกษา เล่ม 122 ตอนที่ 125 ง ลงวันที่ 29 ธันวาคม 2548
N/A หมายถึง Frequency < 1 Hz, Velocity < 0.130 mm/sec และ Displacement < 0 mm

3.3 ข้อเสนอแนะ

ให้ทางโครงการปฏิบัติตามมาตรการป้องกันและแก้ไขผลกระทบสิ่งแวดล้อมอย่างเคร่งครัด โดยเฉพาะมาตรการด้านคุณภาพอากาศและเสียง เช่น การดูแลรักษาระบบป้องกันฝุ่นละอองบริเวณโรงโม่หินให้สามารถใช้งานได้ดีอยู่เสมอ และหมั่นฉีดพรมน้ำบริเวณภายในพื้นที่โรงโม่หินอย่างเคร่งครัด