เอกสารแนบ

เอกสารแนบ 1

เงื่อนไขมาตรการด้านสิ่งแวดล้อมแนบท้ายประทานบัตร

ที่ ทส ๑๐๐๙.๑/ ๑๓๖๑๖

ถึง บริษัท วี คอนซัลติ้ง เซอร์วิส จำกัด

สำนักงานนโยบายและแผนทรัพยากรธรรมชาติและสิ่งแวดล้อม ขอส่งสำเนาหนังสือ ที่ ทส ๑๐๐๙.๒/๑๓๓๙๙ และ ที่ ทส ๑๐๐๙.๒/๑๓๔๐๐ ลงวันที่ ๒๗ พฤศจิกายน ๒๕๕๗ เรื่อง การพิจารณารายงานผลกระทบสิ่งแวดล้อมเบื้องต้น โครงการเหมืองแร่ชนิดแร่ดินขาว ของบริษัท ชินชนะดินขาว จำกัด คำขอประทานบัตรที่ ๔/๒๕๕๕ ตั้งอยู่ที่หมู่ที่ ๑ ตำบลหาดส้มแป้น อำเภอเมือง จังหวัดระนอง มาเพื่อโปรดดำเนินการต่อไป

สำนักงานนโยบายและแผน
ทรัพยากรธรรมชาติและสิ่งแวดล้อม

๒ ธันวาคม ๒๕๕๗

สำนักวิเคราะห์ผลกระทบสิ่งแวดล้อม
โทร.
โทรสาร

ที่ ทส ๑๐๐๙.๒/ ๑๓๓๙๙

สำนักงานนโยบายและแผน
ทรัพยากรธรรมชาติและสิ่งแวดล้อม

๒๗ พฤศจิกายน ๒๕๕๗

เรื่อง การพิจารณารายงานผลกระทบสิ่งแวดล้อมเบื้องต้น โครงการเหมืองแร่ชนิดแร่ดินขาว ของบริษัท ชินชนะดินขาว จำกัด

เรียน อธิบดีกรมอุตสาหกรรมพื้นฐานและการเหมืองแร่

สิ่งที่ส่งมาด้วย ๑. สำเนาหนังสือบริษัท วี คอนซัลติ้ง เซอร์วิส จำกัด ที่ 57WE04/006 ลงวันที่ ๓๐ เมษายน ๒๕๕๗
๒. มาตรการป้องกันและแก้ไขผลกระทบสิ่งแวดล้อมและมาตรการติดตามตรวจสอบผลกระทบสิ่งแวดล้อม โครงการเหมืองแร่ชนิดแร่ดินขาว ของบริษัท ชินชนะดินขาว จำกัด คำขอประทานบัตรที่ ๔/๒๕๕๕ ตั้งอยู่ที่ หมู่ที่ ๑ ตำบลหาดส้มแป้น อำเภอเมือง จังหวัดระนอง

ด้วยบริษัท วี คอนซัลติ้ง เซอร์วิส จำกัด ได้รับมอบอำนาจจากบริษัท ชินชนะดินขาว จำกัด ให้จัดทำและเสนอรายงานผลกระทบสิ่งแวดล้อมเบื้องต้น โครงการเหมืองแร่ชนิดแร่ดินขาว ของบริษัท ชินชนะดินขาว จำกัด คำขอประทานบัตรที่ ๔/๒๕๕๕ ตั้งอยู่ที่ หมู่ที่ ๑ ตำบลหาดส้มแป้น อำเภอเมือง จังหวัดระนอง ให้สำนักงานนโยบายและแผนทรัพยากรธรรมชาติและสิ่งแวดล้อมดำเนินการตามลำดับขั้นตอนการพิจารณารายงาน รายละเอียดตามสิ่งที่ส่งมาด้วย ๑

สำนักงานนโยบายและแผนทรัพยากรธรรมชาติและสิ่งแวดล้อม ได้เสนอรายงานผลกระทบสิ่งแวดล้อมเบื้องต้นโครงการดังกล่าว ให้คณะกรรมการผู้ชำนาญการพิจารณารายงานการวิเคราะห์ผลกระทบสิ่งแวดล้อม ด้านเหมืองแร่ และอุตสาหกรรมถลุงหรือแต่งแร่ พิจารณาตามลำดับขั้นตอนการพิจารณารายงาน ซึ่งในการประชุมครั้งที่ ๒๖/๒๕๕๗ เมื่อวันที่ ๗ ตุลาคม ๒๕๕๗ คณะกรรมการผู้ชำนาญการฯ มีมติให้ความเห็นชอบรายงานผลกระทบสิ่งแวดล้อมเบื้องต้น โครงการเหมืองแร่ชนิดแร่ดินขาว ของบริษัท ชินชนะดินขาว จำกัด คำขอประทานบัตรที่ ๔/๒๕๕๕ ตั้งอยู่ที่ หมู่ที่ ๑ ตำบลหาดส้มแป้น อำเภอเมือง จังหวัดระนอง โดยให้ปฏิบัติตามมาตรการป้องกันและแก้ไขผลกระทบสิ่งแวดล้อม และมาตรการติดตามตรวจสอบผลกระทบสิ่งแวดล้อมอย่างเคร่งครัด รายละเอียดตามสิ่งที่ส่งมาด้วย ๒ อนึ่ง ตามมาตรา ๕๐ วรรคสองแห่งพระราชบัญญัติส่งเสริมและรักษาคุณภาพสิ่งแวดล้อมแห่งชาติ พ.ศ. ๒๕๓๕ กำหนดไว้ว่า

เมื่อคณะ...

ที่ ทส ๑๐๐๙.๒/ ๑ ๓ ๔ ๐ ๐

สำนักงานนโยบายและแผน
ทรัพยากรธรรมชาติและสิ่งแวดล้อม

๒ ๗ พฤศจิกายน ๒๕๕๗

เรื่อง การพิจารณารายงานผลกระทบสิ่งแวดล้อมเบื้องต้น โครงการเหมืองแร่ชนิดแร่ดินขาว ของบริษัท ชินชนะดินขาว จำกัด

เรียน กรรมการผู้จัดการ บริษัท ชินชนะดินขาว จำกัด

สิ่งที่ส่งมาด้วย 1. สำเนาหนังสือบริษัท วี คอนซัลติ้ง เซอร์วิส จำกัด ที่ 57WE04/006 ลงวันที่ ๓๐ เมษายน ๒๕๕๗
2. มาตรการป้องกันและแก้ไขผลกระทบสิ่งแวดล้อมและมาตรการติดตามตรวจสอบผลกระทบสิ่งแวดล้อม โครงการเหมืองแร่ชนิดแร่ดินขาว ของบริษัท ชินชนะดินขาว จำกัด คำขอประทานบัตรที่ ๔/๒๕๕๕ ตั้งอยู่ที่ หมู่ที่ ๑ ตำบลหาดส้มแป้น อำเภอเมือง จังหวัดระนอง

ด้วย บริษัท วี คอนซัลติ้ง เซอร์วิส จำกัด ได้รับมอบอำนาจจากบริษัท ชินชนะดินขาว จำกัด ให้จัดทำและเสนอรายงานผลกระทบสิ่งแวดล้อมเบื้องต้น โครงการเหมืองแร่ชนิดแร่ดินขาว ของบริษัท ชินชนะดินขาว จำกัด คำขอประทานบัตรที่ ๔/๒๕๕๕ ตั้งอยู่ที่ หมู่ที่ ๑ ตำบลหาดส้มแป้น อำเภอเมือง จังหวัดระนอง ให้สำนักงานนโยบายและแผนทรัพยากรธรรมชาติและสิ่งแวดล้อมดำเนินการตามลำดับขั้นตอนการพิจารณารายงาน รายละเอียดตามสิ่งที่ส่งมาด้วย ๑

สำนักงานนโยบายและแผนทรัพยากรธรรมชาติและสิ่งแวดล้อม ได้เสนอรายงานผลกระทบสิ่งแวดล้อมเบื้องต้นโครงการดังกล่าว ให้คณะกรรมการผู้ชำนาญการพิจารณารายงานการวิเคราะห์ผลกระทบสิ่งแวดล้อม ด้านเหมืองแร่ และอุตสาหกรรมถลุงหรือแต่งแร่ พิจารณาตามลำดับขั้นตอนการพิจารณารายงาน และในการประชุมครั้งที่ ๒๖/๒๕๕๗ เมื่อวันที่ ๗ ตุลาคม ๒๕๕๗ คณะกรรมการผู้ชำนาญการฯ มีมติให้ความเห็นชอบรายงานผลกระทบสิ่งแวดล้อมเบื้องต้น โครงการเหมืองแร่ชนิดแร่ดินขาว ของบริษัท ชินชนะดินขาว จำกัด คำขอประทานบัตรที่ ๔/๒๕๕๕ ตั้งอยู่ที่ หมู่ที่ ๑ ตำบลหาดส้มแป้น อำเภอเมือง จังหวัดระนอง โดยให้ปฏิบัติตามมาตรการป้องกันและแก้ไขผลกระทบสิ่งแวดล้อม และ มาตรการติดตามตรวจสอบผลกระทบสิ่งแวดล้อมอย่างเคร่งครัด รายละเอียดตามสิ่งที่ส่งมาด้วย ๒ ทั้งนี้ หากบริษัท ชินชนะดินขาว จำกัด

ได้รับ...

สิ่งที่ส่งมาด้วย 7

บริษัท วี คอนซัลติ้ง เซอร์วิส จำกัด

ที่ 57WE04/006

6187
18170

วันที่ 30 เมษายน 2557

เรื่อง การนำส่งรายงานผลกระทบสิ่งแวดล้อมเบื้องต้น โครงการเหมืองแร่ชนิดแร่ดินขาว ของบริษัท ชินชนะดินขาว จำกัด คำขอประทานบัตรที่ 4/2555

เรียน เลขาธิการสำนักงานนโยบายและแผนทรัพยากรธรรมชาติและสิ่งแวดล้อม

สิ่งที่ส่งมาด้วย 1. รายงานผลกระทบสิ่งแวดล้อมเบื้องต้น จำนวน 15 เล่ม

ตามหนังสือมอบอำนาจ ลงวันที่ 24 เมษายน 2557 ให้ บริษัท วี คอนซัลติ้ง เซอร์วิส จำกัด เป็นผู้ดำเนินการจัดส่งรายงานผลกระทบสิ่งแวดล้อมเบื้องต้น โครงการเหมืองแร่ชนิดแร่ดินขาว ของ บริษัท ชินชนะดินขาว จำกัด คำขอประทานบัตรที่ 4/2555 ซึ่งโครงการตั้งอยู่ที่หมู่ที่ 1 ตำบลหาดส้มแป้น อำเภอเมือง จังหวัดระนอง

บริษัทฯ ใคร่ขอส่งรายงานดังกล่าว และพร้อมกันนี้ได้จัดส่งรายงานฯ ไปยังกรมอุตสาหกรรมพื้นฐานและการเหมืองแร่ เรียบร้อยแล้ว

จึงเรียนมาเพื่อโปรดพิจารณา

ขอแสดงความนับถือ

สำเนาถูกต้อง

บริษัท วี คอนซัลติ้ง เซอร์วิส จำกัด
WE Consulting Service Co.,Ltd

เจ้าพนักงานธุรการอาวุโส

กรรมการผู้จัดการ

เล่มเคยทำกลุ่มงานเหมืองแร่

30 เม.ย. 57

สิ่งที่ส่งมาด้วย ๒

มาตรการป้องกันและแก้ไขผลกระทบสิ่งแวดล้อม และมาตรการติดตามตรวจสอบผลกระทบสิ่งแวดล้อม

โครงการเหมืองแร่ชนิดแร่ดินขาว

คำขอประทานบัตรที่ 4/2555

ตั้งอยู่ที่หมู่ที่ 1 ตำบลหาดส้มแป้น อำเภอเมือง จังหวัดระนอง

ของ

บริษัท ชินชนะดินขาว จำกัด

เลขที่ 1201/2 ถนนรามคำแหง อาคารชินชนะ แขวงหัวหมาก เขตบางกะปิ กรุงเทพฯ 10240

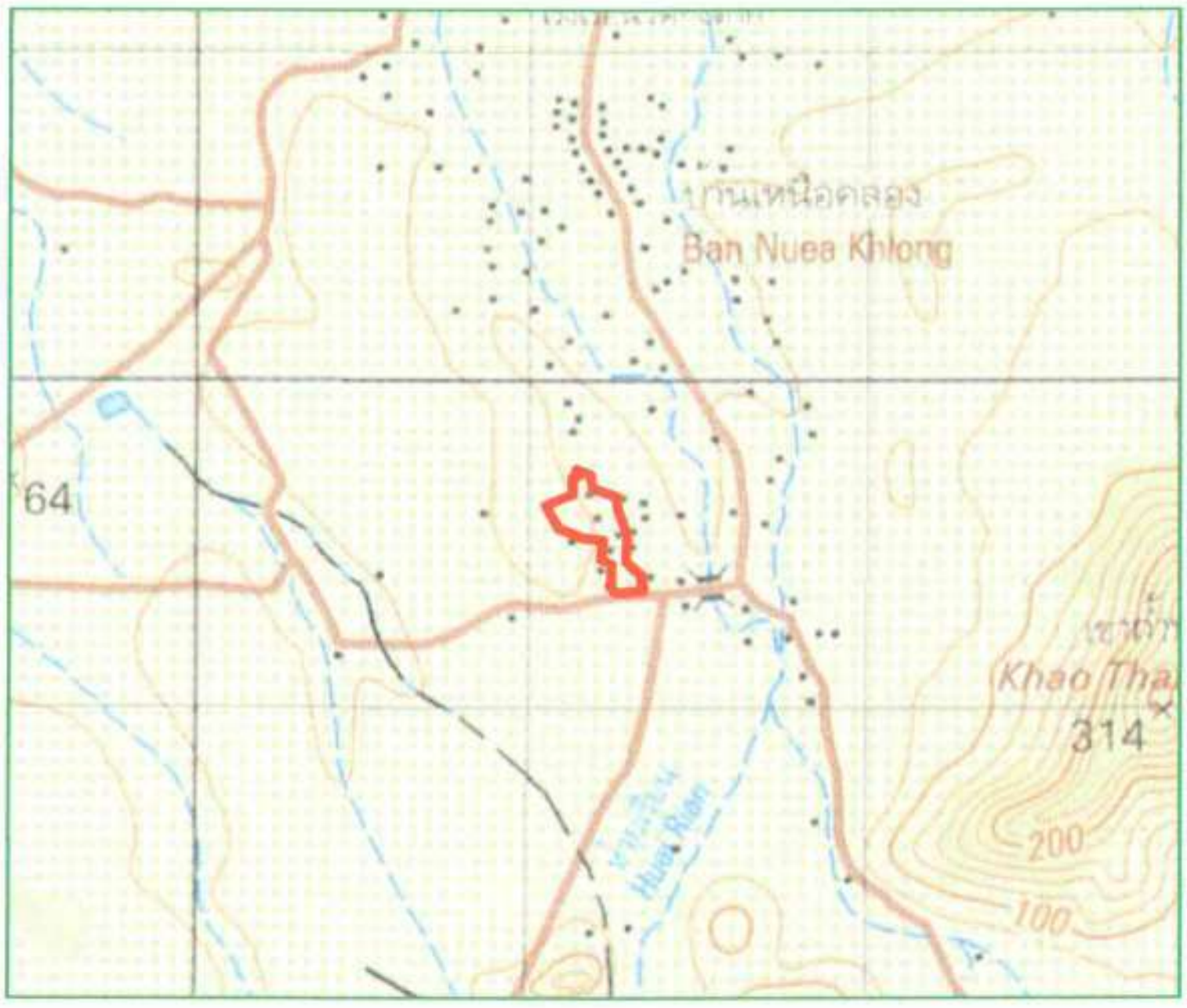

จัดทำโดย

บริษัท วี คอนซัลติ้ง เซอร์วิส จำกัด

หนังสือรับรองการจัดทำมาตรการป้องกันและแก้ไขผลกระทบสิ่งแวดล้อม และมาตรการติดตามตรวจสอบผลกระทบสิ่งแวดล้อม

หนังสือฉบับนี้ ขอรับรองว่า บริษัท วี คอนซัลติ้ง เซอร์วิส จำกัด เป็นผู้จัดทำรายงานผลกระทบสิ่งแวดล้อมเบื้องต้น โครงการเหมืองแร่ชนิดแร่ดินขาว ให้แก่ บริษัท ชินชนะดินขาว จำกัด คำขอประทานบัตรที่ 4/2555 ตั้งอยู่ที่หมู่ที่ 1 ตำบลหาดส้มแป้น อำเภอเมืองระนอง จังหวัดระนอง

รับรองการจัดทำรายงาน

ลงชื่อ ..

กรรมการผู้จัดการ

บริษัท วี คอนซัลติ้ง เซอร์วิส จำกัด
We Consulting Service Co.,Ltd.

วันที่ 20 ตุลาคม 2557

มาตรการป้องกันและแก้ไขผลกระทบสิ่งแวดล้อม และมาตรการติดตามตรวจสอบผลกระทบสิ่งแวดล้อม
โครงการเหมืองแร่ชนิดแร่ดินขาว ของ บริษัท ชินชนะดินขาว จำกัด คำขอประทานบัตรที่ 4/2555
ตั้งอยู่ที่หมู่ที่ 1 ตำบลหาดส้มแป้น อำเภอเมืองระนอง จังหวัดระนอง

ตารางที่ 1 มาตรการป้องกัน และแก้ไขผลกระทบสิ่งแวดล้อมทั่วไป

ผลกระทบสิ่งแวดล้อม	มาตรการป้องกันและแก้ไขผลกระทบสิ่งแวดล้อม	สถานที่ดำเนินการ	ระยะเวลาดำเนินการ	งบประมาณ	ผู้รับผิดชอบ
- **ระยะเตรียมการทำเหมือง**	- ให้มีจุดรับเรื่องราวร้องทุกข์ความเดือดร้อนของประชาชนที่เกิดจากกิจกรรมการทำเหมืองแร่ และกิจกรรมที่เกี่ยวข้อง และในกรณีที่มีผู้ร้องเรียน ผู้ถือประทานบัตรจะต้องดำเนินการแก้ไขและให้ความช่วยเหลือด้วยความเป็นธรรม	- บ้านทุ่งคา	- ตั้งแต่ก่อนเปิดทำเหมืองตลอดอายุประทานบัตร	-	- บจก.ชินชนะดินขาว
- **ระยะดำเนินการทำเหมือง และสิ้นสุดการทำเหมือง**	1. หากได้รับการร้องเรียนจากประชาชนที่อาศัยอยู่ในบริเวณใกล้เคียงว่าได้รับความเดือดร้อนรำคาญจากการดำเนินโครงการ และกรมอุตสาหกรรมพื้นฐานและการเหมืองแร่ หรือสำนักงานนโยบายและแผนทรัพยากรธรรมชาติและสิ่งแวดล้อมได้ตรวจสอบแล้ว พบว่า ผู้ถือประทานบัตรไม่ปฏิบัติตามมาตรการป้องกันและแก้ไขผลกระทบสิ่งแวดล้อมที่กำหนด จะต้องหยุดการทำเหมืองแล้วแก้ไขเหตุแห่งความเดือดร้อนให้เสร็จสิ้นก่อนที่จะดำเนินการต่อไป	- บริเวณพื้นที่โครงการ	- ตลอดอายุประทานบัตร	-	- บจก.ชินชนะดินขาว
	2. ให้ปรับปรุงฟื้นฟูพื้นที่โครงการที่ผ่านการทำเหมืองแร่แล้ว และพื้นที่สิ้นสุดการใช้ประโยชน์แล้วตามแผนงานที่ได้เสนอไว้ในรายงานผลกระทบสิ่งแวดล้อมเบื้องต้น พร้อมทั้งให้รายงานผลการดำเนินงานให้สำนักงานนโยบายและแผนทรัพยากรธรรมชาติและสิ่งแวดล้อมและกรมอุตสาหกรรมพื้นฐานและการเหมืองแร่ทราบทุกปี	- บริเวณพื้นที่โครงการ	- ตลอดอายุประทานบัตร	รายละเอียดตามแผนการฟื้นฟูสภาพพื้นที่เหมืองแร่	- บจก.ชินชนะดินขาว
	3. ในกรณีที่โครงการมีความจำเป็นต้องเปลี่ยนแปลงรายละเอียดโครงการหรือมาตรการป้องกันและแก้ไขผลกระทบสิ่งแวดล้อม หรือมาตรการติดตามตรวจสอบผลกระทบสิ่งแวดล้อม ตามที่ได้เสนอไว้ในรายงานผลกระทบสิ่งแวดล้อมเบื้องต้นที่ได้รับความเห็นชอบไว้แล้ว ให้โครงการดำเนินการดังนี้	- บริเวณพื้นที่โครงการ	- ตลอดอายุประทานบัตร	-	- บจก.ชินชนะดินขาว

ตารางที่ 1 มาตรการป้องกัน และแก้ไขผลกระทบสิ่งแวดล้อมทั่วไป (ต่อ)

ผลกระทบสิ่งแวดล้อม	มาตรการป้องกันและแก้ไขผลกระทบสิ่งแวดล้อม	สถานที่ดำเนินการ	ระยะเวลาดำเนินการ	งบประมาณ	ผู้รับผิดชอบ
- ระยะดำเนินการทำเหมือง และสิ้นสุดการทำเหมือง (ต่อ)	3.1 กรณีผู้ถือประทานบัตรมีความจำเป็นต้องเปลี่ยนแปลงแผนผังการทำเหมืองของโครงการ เช่น การขยายพื้นที่การทำเหมือง การทำเหมืองในพื้นที่กันชนหรือพื้นที่เว้นการทำเหมือง การทำเหมืองเข้าใกล้ทางสาธารณะหรือทางน้ำสาธารณะในระยะห่างน้อยกว่า 50 เมตร การทำเหมืองแร่ประเภทโครงการที่อาจก่อให้เกิดผลกระทบต่อชุมชนอย่างรุนแรง ตามประกาศกระทรวงทรัพยากรธรรมชาติและสิ่งแวดล้อม ลงวันที่ 13 สิงหาคม 2553 เป็นต้น ให้จัดทำเป็นรายงานการขอเปลี่ยนแปลงรายละเอียดโครงการเสนอให้คณะกรรมการผู้ชำนาญการพิจารณารายงานการวิเคราะห์ผลกระทบสิ่งแวดล้อมด้านเหมืองแร่และอุตสาหกรรมถลุงหรือแต่งแร่พิจารณาให้ความเห็นชอบก่อนดำเนินการเปลี่ยนแปลง	- บริเวณพื้นที่โครงการ	- ตลอดอายุประทานบัตร	-	- บจก.ชินชนะดินขาว
	3.2 ในกรณีไม่เข้าข่ายการเปลี่ยนแปลงรายละเอียดโครงการ ตาม 3.1 ให้แจ้งหน่วยงานผู้อนุมัติหรืออนุญาตโดย	- บริเวณพื้นที่โครงการ	- ตลอดอายุประทานบัตร	-	- บจก.ชินชนะดินขาว
	3.2.1 หากหน่วยงานผู้อนุมัติหรืออนุญาตเห็นว่าการเปลี่ยนแปลงดังกล่าวเกิดผลดีต่อสิ่งแวดล้อมมากกว่า หรือเทียบเท่ามาตรการที่กำหนดไว้ในรายงานผลกระทบสิ่งแวดล้อมเบื้องต้นที่ได้รับความเห็นชอบไว้แล้ว ให้หน่วยงานผู้อนุมัติหรืออนุญาตรับจดแจ้งให้เป็นไปตามหลักเกณฑ์ เงื่อนไขที่กำหนดไว้ในกฎหมายนั้นๆ ต่อไป พร้อมกับให้จัดทำสำเนาการเปลี่ยนแปลงดังกล่าวข้างต้นที่รับจดแจ้งไว้ แจ้งให้สำนักงานนโยบายและแผนทรัพยากรธรรมชาติและสิ่งแวดล้อมเพื่อทราบ	- บริเวณพื้นที่โครงการ	- ตลอดอายุประทานบัตร	-	- บจก.ชินชนะดินขาว
	3.2.2 หากหน่วยงานผู้อนุมัติหรืออนุญาตเห็นว่าการเปลี่ยนแปลงดังกล่าวอาจกระทบต่อสาระสำคัญในรายงานผลกระทบสิ่งแวดล้อมเบื้องต้นที่ได้รับความเห็นชอบไว้แล้ว ให้หน่วยงานผู้อนุมัติหรืออนุญาต	- บริเวณพื้นที่โครงการ	- ตลอดอายุประทานบัตร	-	- บจก.ชินชนะดินขาว

ตารางที่ 1 มาตรการป้องกัน และแก้ไขผลกระทบสิ่งแวดล้อมทั่วไป (ต่อ)

ผลกระทบสิ่งแวดล้อม	มาตรการป้องกันและแก้ไขผลกระทบสิ่งแวดล้อม	สถานที่ดำเนินการ	ระยะเวลาดำเนินการ	งบประมาณ	ผู้รับผิดชอบ
- ระยะดำเนินการทำเหมือง และสิ้นสุดการทำเหมือง (ต่อ)	จัดส่งรายงานการเปลี่ยนแปลงดังกล่าวให้สำนักงานนโยบายและแผนทรัพยากรธรรมชาติและสิ่งแวดล้อมเพื่อเสนอให้คณะกรรมการผู้ชำนาญการพิจารณารายงานการวิเคราะห์ผลกระทบสิ่งแวดล้อมด้านเหมืองแร่และอุตสาหกรรมถลุงหรือแต่งแร่ ให้ความเห็นชอบประกอบก่อนดำเนินการเปลี่ยนแปลง และเมื่อโครงการได้รับอนุมัติหรืออนุญาตให้มีการเปลี่ยนแปลงให้หน่วยงานผู้อนุมัติหรืออนุญาตแจ้งผลการเปลี่ยนแปลงดังกล่าวให้สำนักงานนโยบายและแผนทรัพยากรธรรมชาติและสิ่งแวดล้อมเพื่อทราบ				
	4. ในระหว่างการทำเหมือง หากพบโบราณวัตถุ ร่องรอยทางประวัติศาสตร์ หรือโบราณคดี จะต้องรายงานและขอความร่วมมือจากกรมศิลปากรเข้าไปดำเนินการตรวจสอบพื้นที่ ทั้งนี้ ในระหว่างการสำรวจจะต้องหยุดการทำเหมืองชั่วคราว และหากพิสูจน์แล้ว พบว่าเป็นแหล่งที่มีความสำคัญทางประวัติศาสตร์โบราณคดี ผู้ถือประทานบัตรจะต้องปฏิบัติตามเงื่อนไขของหน่วยงานที่เกี่ยวข้อง โดยไม่มีข้อเรียกร้องใดๆ	- บริเวณพื้นที่โครงการ	- ตลอดอายุประทานบัตร	-	- บจก.ชินชนะดินขาว
	5. ให้รายงานผลการปฏิบัติตามมาตรการป้องกันและแก้ไขผลกระทบสิ่งแวดล้อมและมาตรการติดตามตรวจสอบผลกระทบสิ่งแวดล้อมให้สำนักงานนโยบายและแผนทรัพยากรธรรมชาติและสิ่งแวดล้อม และกรมอุตสาหกรรมพื้นฐานและการเหมืองแร่ทราบอย่างน้อยปีละ 2 ครั้ง	- บริเวณพื้นที่โครงการ	- ตลอดอายุประทานบัตร	รายละเอียดตามมาตรการติดตามตรวจสอบผลกระทบสิ่งแวดล้อม	- บจก.ชินชนะดินขาว
	6. ให้โครงการจัดตั้งกองทุนพัฒนาหมู่บ้านรอบพื้นที่เหมืองแร่ 500,000 บาทต่อปี และจัดตั้งกองทุนเฝ้าระวังภาวะสุขภาพ 200,000 บาทต่อปี โดยจัดสรรเงินงบประมาณเข้ากองทุนฯ ในเดือนแรกของทุกๆ ปี ตลอดอายุประทานบัตร	- บ้านทุ่งคา	- ตลอดอายุประทานบัตร	700,000 บาทต่อปี	- บจก.ชินชนะดินขาว
	7. กรณีพื้นที่เก็บกองมูลดินทรายในระหว่างการทำเหมืองไม่เพียงพอ เนื่องจากไม่สามารถขนย้ายหรือจำหน่ายให้แก่ลูกค้าภายนอกพื้นที่โครงการได้ ให้โครงการหยุดการทำเหมืองเป็นการชั่วคราว	- บริเวณพื้นที่โครงการ	- ตลอดอายุประทานบัตร	-	- บจก.ชินชนะดินขาว

ลงนาม........................ บริษัท ชินชนะดินขาว จำกัด	ลงนาม........................ บริษัท วี คอนซัลติ้ง เซอร์วิส จำกัด	วันที่ 20 ตุลาคม 2557 รับรองจำนวนหน้า 3 / 32

ตารางที่ 2 มาตรการป้องกัน และแก้ไขผลกระทบสิ่งแวดล้อมในระยะเตรียมการทำเหมือง

ผลกระทบสิ่งแวดล้อม	มาตรการป้องกันและแก้ไขผลกระทบสิ่งแวดล้อม	สถานที่ดำเนินการ	ระยะเวลาดำเนินการ	งบประมาณ	ผู้รับผิดชอบ
1. ทรัพยากรสิ่งแวดล้อมทางกายภาพ					
1.1 ลักษณะภูมิประเทศ	1. กำหนดให้เว้นเขตพื้นที่ไม่ทำเหมืองรอบพื้นที่โครงการในระยะ 10 เมตร และเว้นเขตพื้นที่ไม่ทำเหมืองห่างห้วยท้ายต้นตอในระยะ 50 เมตร ให้ชัดเจน **(รูปที่ 1)**	- บริเวณพื้นที่โครงการ	- ก่อนเปิดการทำเหมือง	-	- บจก.ชินชนะดินขาว
	2. กำหนดพื้นที่ให้ชาวบ้านร่อนแร่ได้ในบริเวณห้วยท้ายต้นตอช่วงระหว่างหลักหมุดที่ 9-10 ให้ชัดเจน	- ห้วยท้ายต้นตอช่วงระหว่างหลักหมุดที่ 9-10	- ก่อนเปิดการทำเหมือง	-	- บจก.ชินชนะดินขาว
1.2 คุณภาพอากาศและเสียง	- ให้ดูแลรักษาแนวต้นไม้เดิมบริเวณพื้นที่เว้นไม่ทำเหมืองโดยรอบพื้นที่โครงการในระยะ 10 เมตร และแนวเว้นเขตพื้นที่ไม่ทำเหมืองห่างห้วยท้ายต้นตอในระยะ 50 เมตร เพื่อเป็นแนวกันชนลดผลกระทบต่อพื้นที่ข้างเคียงและเพื่อป้องกันฝุ่นละอองแพร่กระจายออกสู่ภายนอก	- บริเวณพื้นที่โครงการ	- ก่อนเปิดการทำเหมือง	-	- บจก.ชินชนะดินขาว
1.3 อุทกวิทยาและคุณภาพน้ำ	1. กำหนดให้เว้นเขตพื้นที่ไม่ทำเหมืองห่างห้วยท้ายต้นตอในระยะ 50 เมตร	- บริเวณพื้นที่โครงการ	- ก่อนเปิดการทำเหมือง	-	- บจก.ชินชนะดินขาว
	2. ให้จัดทำแนวคันดินและคูน้ำโดยรอบพื้นที่หน้าเหมืองตอนล่างเพื่อรับน้ำให้ไหลไปเข้าพื้นที่บ่อดักตะกอน โดยคันดินกำหนดให้มีขนาดฐานกว้าง 5 เมตร สูง 1 เมตร และสันคันดินกว้าง 2 เมตร ส่วนคูระบายน้ำความกว้าง 2 เมตร ลึก 1 เมตร และท้องร่องกว้าง 0.75 เมตร	- บริเวณพื้นที่โครงการ	- ก่อนเปิดการทำเหมือง	-	- บจก.ชินชนะดินขาว
	3. กำหนดให้ขุดบ่อดักตะกอนจำนวน 6 บ่อ ได้แก่ บ1, บ4, บ5 ขนาดบ่อละ 0.5 ไร่ และ บ2, บ3, บ6 ขนาดบ่อละ 1 ไร่ ลึกบ่อละ 5 เมตร และมีคูระบายน้ำล้อมบริเวณหน้าเหมืองตอนล่างของพื้นที่โครงการ	- บริเวณพื้นที่โครงการ	- ก่อนเปิดการทำเหมือง	-	- บจก.ชินชนะดินขาว
	4. ให้ติดตั้งวัสดุแผ่นกั้นน้ำ (baffle) ทำแนวบังคับน้ำให้ไหลสลับไปมาในบ่อดักตะกอน **บ1** ที่ใช้เป็นบ่อเก็บน้ำหมุนเวียนใช้ในกระบวนการแต่งแร่ เพื่อเพิ่มระยะเวลาและประสิทธิภาพในการตกตะกอนให้มากขึ้น	- บริเวณพื้นที่โครงการ	- ก่อนเปิดการทำเหมือง	-	- บจก.ชินชนะดินขาว
	5. ให้ติดตั้งม่านดักตะกอนบริเวณบ่อสุดท้าย (บ3) ก่อนระบายน้ำออกจากพื้นที่โครงการ	- บริเวณพื้นที่โครงการ	- ก่อนเปิดการทำเหมือง	-	- บจก.ชินชนะดินขาว

ตารางที่ 2 มาตรการป้องกัน และแก้ไขผลกระทบสิ่งแวดล้อมในระยะเตรียมการทำเหมือง (ต่อ)

ผลกระทบสิ่งแวดล้อม	มาตรการป้องกันและแก้ไขผลกระทบสิ่งแวดล้อม	สถานที่ดำเนินการ	ระยะเวลาดำเนินการ	งบประมาณ	ผู้รับผิดชอบ
2. ทรัพยากรสิ่งแวดล้อมทางชีวภาพ					
2.1 ทรัพยากรป่าไม้ / สัตว์ป่า	1. กำหนดขอบเขตพื้นที่ที่ต้องใช้ในการดำเนินการทำเหมือง และพื้นที่เว้นการทำเหมืองให้ชัดเจน และแสดงสัญลักษณ์หรือป้ายให้เห็นอย่างชัดเจน	- บริเวณพื้นที่โครงการ	- ก่อนเปิดการทำเหมือง	-	- บจก.ชินชนะดินขาว
	2. ติดป้ายเตือน "ห้ามจุดไฟเผาป่า" หรือ "ห้ามล่าสัตว์ป่า" ในบริเวณพื้นที่ที่มองเห็นได้ชัดเจนทั้งในพื้นที่โครงการและบริเวณใกล้เคียงรวมถึงดูแลให้พนักงานปฏิบัติตามอย่างเคร่งครัด	- บริเวณพื้นที่โครงการ	- ก่อนเปิดการทำเหมือง	-	- บจก.ชินชนะดินขาว
3. คุณค่าการใช้ประโยชน์ของมนุษย์					
3.1 การคมนาคม	1. ให้จัดทำป้ายสัญญาณเตือนภัย เช่น ป้ายเตือนชะลอความเร็ว และหรือสัญญาณไฟกระพริบบริเวณถนนลูกรังเข้าสู่โครงการก่อนเลี้ยวเข้า-ออก ทางหลวงหมายเลข 4038 และบนทางหลวงหมายเลข 4038 ช่วงก่อนถึงทางแยกเข้าพื้นที่โครงการระยะห่างด้านละ 50 เมตร พร้อมทั้งดูแลป้ายและสัญญาณไฟให้อยู่ในสภาพใช้งานได้ดีอยู่เสมอ	- ถนนลูกรังเข้าสู่โครงการ	- ก่อนเปิดการทำเหมือง	-	- บจก.ชินชนะดินขาว
	2. ให้จัดทำป้ายแสดงรายละเอียดที่เกี่ยวกับรถบรรทุกแร่ของโครงการ ได้แก่ ชื่อผู้ประกอบการ เบอร์โทรศัพท์ติดต่อ ชื่อพนักงานขับรถ และหมายเลขทะเบียนรถ ติดไว้กับตัวรถในตำแหน่งที่สามารถมองเห็นชัดเจน เพื่อให้ราษฎรที่อยู่ริมเส้นทางสามารถร้องเรียนได้ ในกรณีที่มีการขับรถเร็วและสร้างความเดือดร้อนแก่ราษฎรที่ใช้เส้นทางร่วมกับโครงการ	- รถบรรทุกแร่ของโครงการ	- ก่อนเปิดการทำเหมือง	-	- บจก.ชินชนะดินขาว
4. คุณค่าต่อคุณภาพชีวิต					
4.1 เศรษฐกิจและสังคมและการมีส่วนร่วมของประชาชน	1. ให้มีการจ้างแรงงานในท้องถิ่นให้มากที่สุด และให้อัตราค่าแรงเป็นไปตามประกาศกระทรวงแรงงาน	- ชุมชนใกล้เคียงโครงการ	- ก่อนเปิดการทำเหมือง	-	- บจก.ชินชนะดินขาว
	2. ให้กำหนดกฎระเบียบ ข้อบังคับที่ชัดเจน และเข้มงวดเพื่อควบคุมพฤติกรรมของพนักงานไม่ให้ก่อปัญหาแก่ชุมชน	- พนักงานของโครงการ	- ก่อนเปิดการทำเหมือง	-	- บจก.ชินชนะดินขาว

ตารางที่ 2 มาตรการป้องกัน และแก้ไขผลกระทบสิ่งแวดล้อมในระยะเตรียมการทำเหมือง (ต่อ)

ผลกระทบสิ่งแวดล้อม	มาตรการป้องกันและแก้ไขผลกระทบสิ่งแวดล้อม	สถานที่ดำเนินการ	ระยะเวลาดำเนินการ	งบประมาณ	ผู้รับผิดชอบ
4.1 เศรษฐกิจและสังคมและการมีส่วนร่วมของประชาชน (ต่อ)	3. ให้จัดตั้งกองทุนพัฒนาหมู่บ้านรอบพื้นที่เหมืองแร่ ปีละ 500,000 บาท เพื่อเป็นงบประมาณในการดำเนินโครงการพัฒนาคุณภาพชีวิตของประชาชนในชุมชนโดยรอบพื้นที่เหมืองแร่ โดยมีคณะกรรมการมวลชนสัมพันธ์เป็นผู้กำกับดูแลในการใช้จ่ายงบประมาณของแต่ละปี	- ชุมชนใกล้เคียงโครงการ	- ก่อนเปิดการทำเหมือง	500,000 บาท/ปี	- บจก.ชินชนะดินขาว
	4. จัดทำป้ายแสดงข้อมูลเกี่ยวกับโครงการ ได้แก่ หมายเลขประทานบัตร เนื้อที่ ระยะเวลาการทำเหมือง และผู้รับผิดชอบไว้บริเวณด้านหน้าพื้นที่โครงการ หรือบริเวณที่สามารถพบเห็นได้ทั่วไป ให้แล้วเสร็จก่อนเปิดการทำเหมือง	- บริเวณพื้นที่โครงการ	- ก่อนเปิดการทำเหมือง	-	- บจก.ชินชนะดินขาว
	5. จัดทำแผนมวลชนสัมพันธ์ เพื่อเป็นการสร้างความเข้าใจ และสร้างความสัมพันธ์ที่ดีระหว่างโครงการกับประชาชนที่อยู่ใกล้เคียง โดยจัดตั้งคณะกรรมการเพื่อทำหน้าที่ประชาสัมพันธ์ข้อมูลข่าวสารเกี่ยวกับโครงการ การติดตามตรวจสอบผลกระทบ รวมทั้งรับเรื่องร้องเรียนต่าง ๆที่เกิดจากการดำเนินโครงการ ซึ่งเรียกคณะทำงานชุดนี้ว่า "คณะกรรมการมวลชนสัมพันธ์" ซึ่งหากประชาชนมีปัญหาหรือข้อร้องเรียนต่าง ๆ จากการดำเนินโครงการ ทางคณะทำงาน จะมีเจ้าหน้าที่คอยรับเรื่องร้องเรียนดังกล่าวและนำเข้าที่ประชุมเพื่อหาข้อยุติและหาแนวทางแก้ไข ในระหว่างกระบวนการตรวจสอบข้อเท็จจริงเรื่องร้องเรียนจะมีเจ้าหน้าที่จากส่วนราชการ ผู้นำชุมชน รวมถึงผู้ที่ร้องเรียนเข้าร่วมตรวจสอบและหาแนวทางแก้ไข มีรายละเอียดแผนการดำเนินงานด้านมวลชนสัมพันธ์ดังนี้ **แผนมวลชนสัมพันธ์** **1) วัตถุประสงค์** - เพื่อประชาสัมพันธ์ข้อมูลเกี่ยวกับการดำเนินโครงการให้ประชาชนบริเวณใกล้เคียงรับทราบอย่างทั่วถึง - เพื่อรับฟังความคิดเห็นหรือข้อเสนอแนะของประชาชน	- ชุมชนใกล้เคียงโครงการ	- ก่อนเปิดการทำเหมือง	-	- บจก.ชินชนะดินขาว

ตารางที่ 2 มาตรการป้องกัน และแก้ไขผลกระทบสิ่งแวดล้อมในระยะเตรียมการทำเหมือง (ต่อ)

ผลกระทบสิ่งแวดล้อม	มาตรการป้องกันและแก้ไขผลกระทบสิ่งแวดล้อม	สถานที่ดำเนินการ	ระยะเวลาดำเนินการ	งบประมาณ	ผู้รับผิดชอบ
4.1 เศรษฐกิจและสังคม และการมีส่วนร่วมของประชาชน (ต่อ)	- เพื่อให้การดำเนินโครงการสอดคล้องกับความต้องการของชุมชน ป้องกันปัญหาความขัดแย้งต่อชุมชน หรือประชาชนที่อยู่บริเวณใกล้เคียง **2) พื้นที่ชุมชนเป้าหมาย** - บ้านทุ่งคา หมู่ที่ 1 ตำบลหาดส้มแป้น อำเภอเมือง จังหวัดระนอง **แผนการดำเนินการ** **1) จัดตั้งคณะกรรมการมวลชนสัมพันธ์** จัดตั้งคณะกรรมการเพื่อทำหน้าที่ประชาสัมพันธ์ข้อมูลข่าวสารเกี่ยวกับโครงการ การติดตามตรวจสอบผลกระทบ รวมทั้งรับเรื่องร้องเรียนต่างๆ ที่เกิดจากการดำเนินโครงการ ซึ่งเรียกคณะทำงานชุดนี้ว่า **คณะกรรมการมวลชนสัมพันธ์** ซึ่งแบ่งออกเป็น 3 ฝ่าย ได้แก่ 1. ฝ่ายผู้ประกอบการเหมือง 2. ฝ่ายชุมชน ประกอบด้วย ผู้ใหญ่บ้าน และอาสาสมัครสาธารณสุขประจำหมู่บ้าน (อสม.) บ้านทุ่งคา หมู่ที่ 1 เป็นต้น 3. หน่วยงานราชการในท้องถิ่นที่เกี่ยวข้อง ได้แก่ นายกองค์การบริหารส่วนตำบลหาดส้มแป้น พัฒนาการอำเภอเมืองระนอง และ ผอ.รพ.สต.บ้านทุ่งคา หรือตัวแทนจากหน่วยงานดังกล่าว เป็นต้น การจัดตั้งคณะกรรมการมวลชนสัมพันธ์จะต้องดำเนินการให้แล้วเสร็จภายในระยะเวลา 1 เดือน ภายหลังจากได้รับอนุญาตประทานบัตร **2) บทบาท/หน้าที่ของคณะกรรมการมวลชนสัมพันธ์** **(1) การประชาสัมพันธ์ข้อมูลโครงการ** การประชาสัมพันธ์ข้อมูลโครงการ จะต้องดำเนินการอย่างต่อเนื่องตั้งแต่ระยะก่อนเปิดดำเนินการทำเหมือง ระยะดำเนินการทำเหมือง และระยะสิ้นสุดการทำเหมือง ดังนี้	- ชุมชนใกล้เคียงโครงการ	- ก่อนเปิดการทำเหมือง	-	- บจก.ชินชนะดินขาว

CHINCHANA CHINA CLAY CO.,LTD. บริษัท ชินชนะ ดินขาว จำกัด CCC

ตารางที่ 2 มาตรการป้องกัน และแก้ไขผลกระทบสิ่งแวดล้อมในระยะเตรียมการทำเหมือง (ต่อ)

ผลกระทบสิ่งแวดล้อม	มาตรการป้องกันและแก้ไขผลกระทบสิ่งแวดล้อม	สถานที่ดำเนินการ	ระยะเวลาดำเนินการ	งบประมาณ	ผู้รับผิดชอบ
4.1 เศรษฐกิจและสังคมและการมีส่วนร่วมของประชาชน (ต่อ)	• **ระยะก่อนการทำเหมือง** ทางโครงการจะต้องดำเนินการประชาสัมพันธ์ให้ราษฎรในชุมชนที่จัดตั้งคณะกรรมการมวลชนสัมพันธ์รับทราบข้อมูลข่าวสารเกี่ยวกับรายละเอียดการทำเหมือง มาตรการป้องกันและแก้ไขผลกระทบสิ่งแวดล้อม และมาตรการติดตามตรวจสอบผลกระทบสิ่งแวดล้อม โดยจะต้องดำเนินการประชาสัมพันธ์ให้แล้วเสร็จภายในระยะเวลา 3 เดือน นับตั้งแต่ได้รับอนุญาตประทานบัตร • **ระยะดำเนินการทำเหมือง** ระหว่างดำเนินการทำเหมืองจะต้องประชาสัมพันธ์ให้ประชาชนรับทราบข้อมูลเกี่ยวกับผลการปฏิบัติตามมาตรการป้องกันและแก้ไขผลกระทบสิ่งแวดล้อม ผลการติดตามตรวจสอบคุณภาพสิ่งแวดล้อม ผลการตรวจสอบข้อร้องเรียนและการแก้ไขปัญหา (ถ้ามี) และผลการดำเนินการมีส่วนร่วมกับกิจกรรมของชุมชน โดยกำหนดให้ประชาสัมพันธ์ข้อมูลดังกล่าว ปีละ 1 ครั้ง • **ระยะสิ้นสุดการทำเหมือง** เมื่อสิ้นสุดการทำเหมือง ทางโครงการต้องดำเนินการประชาสัมพันธ์ ผลการดำเนินงานด้านการฟื้นฟูสภาพพื้นที่ภายหลังการทำเหมือง และจัดทำป้ายชื่อผู้ประกอบการ เลขที่ประทานบัตร ที่ตั้งและขนาดพื้นที่ ช่วงระยะเวลาที่ได้รับอนุญาตประทานบัตร **(2) การรับเรื่องร้องเรียนและการตรวจสอบข้อร้องเรียน** ◉ **การรับเรื่องร้องเรียน** คณะกรรมการมวลชนสัมพันธ์จะต้องคอยรับฟังความคิดเห็นหรือข้อร้องเรียนจากชุมชนกรณีที่มีประชาชนได้รับผลกระทบจาก	- ชุมชนใกล้เคียงโครงการ	- ก่อนเปิดการทำเหมือง	-	- บจก.ชินชนะดินขาว

ตารางที่ 2 มาตรการป้องกัน และแก้ไขผลกระทบสิ่งแวดล้อมในระยะเตรียมการทำเหมือง (ต่อ)

ผลกระทบสิ่งแวดล้อม	มาตรการป้องกันและแก้ไขผลกระทบสิ่งแวดล้อม	สถานที่ดำเนินการ	ระยะเวลาดำเนินการ	งบประมาณ	ผู้รับผิดชอบ
4.1 เศรษฐกิจและสังคมและการมีส่วนร่วมของประชาชน (ต่อ)	การดำเนินโครงการ โดยสามารถให้ประชาชนร้องเรียนผ่านช่องทางต่างๆ ดังนี้ -เจ้าหน้าที่ประชาสัมพันธ์ของโครงการรับเรื่องร้องเรียนโดยตรง -คณะกรรมการมวลชนสัมพันธ์ของแต่ละชุมชน เป็นผู้รับเรื่องร้องเรียนจากชุมชนโดยตรง -รับเรื่องร้องเรียนจากหน่วยงานที่เกี่ยวข้อง ได้แก่ สำนักงานอุตสาหกรรมจังหวัดระนอง สำนักงานทรัพยากรธรรมชาติและสิ่งแวดล้อมจังหวัดระนอง และศูนย์ดำรงธรรมจังหวัดระนอง เป็นต้น ◉ **การตรวจสอบข้อร้องเรียน** เมื่อคณะกรรมการมวลชนสัมพันธ์ได้รับข้อร้องเรียนจากประชาชน จะต้องดำเนินการตรวจสอบข้อเท็จจริง ตามขั้นตอน **ดังรูปที่ 2** ในขั้นตอนนี้จะต้องประสานงานเจ้าหน้าที่ของหน่วยงานราชการที่เกี่ยวข้องร่วมตรวจสอบและวางแนวทางการแก้ไขปัญหาให้กับผู้ร้องเรียนด้วยความเป็นธรรม และจะต้องรีบดำเนินการตรวจสอบข้อร้องเรียนให้แล้วเสร็จในระยะเวลาไม่เกิน 30 วัน นับตั้งแต่ได้รับเรื่องร้องเรียน	- ชุมชนใกล้เคียงโครงการ	- ก่อนเปิดการทำเหมือง	-	- บจก.ชินชนะดินขาว
4.2 สาธารณสุข	- ให้จัดตั้งกองทุนเฝ้าระวังภาวะสุขภาพ โดยจัดสรรเงินงบประมาณเข้ากองทุน ปีละ 200,000 บาท ในเดือนแรกของทุกๆ ปี ตลอดอายุประทานบัตร เพื่อใช้ในกิจกรรมการเฝ้าระวังภาวะสุขภาพของชุมชน ของหน่วยงานสาธารณสุขที่ตั้งอยู่ใกล้เคียงพื้นที่โครงการ ทั้งนี้การบริหารจัดการกองทุนให้เป็นไปตามระเบียบหรือแนวทางปฏิบัติที่กรมอุตสาหกรรมพื้นฐานและการเหมืองแร่กำหนด	- โรงพยาบาลส่งเสริมสุขภาพตำบลบ้านทุ่งคา	- ก่อนเปิดการทำเหมือง	200,000 บาท/ปี	- บจก.ชินชนะดินขาว

ตารางที่ 2 มาตรการป้องกัน และแก้ไขผลกระทบสิ่งแวดล้อมในระยะเตรียมการทำเหมือง (ต่อ)

ผลกระทบสิ่งแวดล้อม	มาตรการป้องกันและแก้ไขผลกระทบสิ่งแวดล้อม	สถานที่ดำเนินการ	ระยะเวลาดำเนินการ	งบประมาณ	ผู้รับผิดชอบ
4.3 อาชีวอนามัย และความปลอดภัย	1. ให้จัดหาอุปกรณ์ป้องกันอันตรายส่วนบุคคลให้กับพนักงานในขณะที่ปฏิบัติงานอยู่ในพื้นที่หน้าเหมือง เช่น ผ้าปิดจมูก ที่อุดหู หมวกนิรภัย และรองเท้านิรภัย เป็นต้น และกำหนดเป็นระเบียบปฏิบัติให้พนักงานของโครงการต้องสวมใส่อุปกรณ์และเครื่องมือป้องกันอันตรายส่วนบุคคลเมื่อเข้าเขตการทำเหมือง	- พนักงานของโครงการทุกคน	- ก่อนเปิดการทำเหมือง	-	- บจก.ชินชนะดินขาว
	2. จัดทำป้ายมาตรการ/นโยบายด้านสิ่งแวดล้อมบริเวณพื้นที่เหมืองแร่ของโครงการ เพื่อใช้เป็นแนวทางก่อนการปฏิบัติงานของพนักงาน	- บริเวณพื้นที่โครงการ	- ก่อนเปิดการทำเหมือง	-	- บจก.ชินชนะดินขาว
	3. ให้มีการตรวจสุขภาพของพนักงานก่อนเข้าทำงานกับโครงการ โดยเฉพาะด้านการได้ยิน และสมรรถภาพปอด เพื่อเป็นการตรวจคัดกรองโรคเบื้องต้น และเป็นข้อมูลพื้นฐานสำหรับเปรียบเทียบระหว่างการดำเนินโครงการต่อไป	- พนักงานของโครงการ	- ก่อนเข้าทำงานกับโครงการ	-	- บจก.ชินชนะดินขาว
4.4 ประวัติศาสตร์ และสุนทรียภาพ	- ปลูกต้นไม้โตเร็วไว้ตามแนวคันดิน และบริเวณที่ว่างในเขตพื้นที่เว้นไม่ทำเหมืองเพื่อเป็นแนวบดบังทัศนียภาพจากการทำเหมืองของโครงการ	- บริเวณพื้นที่โครงการ	- ก่อนเปิดการทำเหมือง	-	- บจก.ชินชนะดินขาว

ตารางที่ 3 มาตรการป้องกัน และแก้ไขผลกระทบสิ่งแวดล้อมในระยะดำเนินการทำเหมือง

ผลกระทบสิ่งแวดล้อม	มาตรการป้องกันและแก้ไขผลกระทบสิ่งแวดล้อม	สถานที่ดำเนินการ	ระยะเวลาดำเนินการ	งบประมาณ	ผู้รับผิดชอบ
1. ทรัพยากรสิ่งแวดล้อมทางกายภาพ					
1.1 ลักษณะภูมิประเทศ	1. กำหนดให้ออกแบบหน้าเหมืองเป็นขั้นบันได มีความสูงขั้นละไม่เกิน 5 เมตร ความกว้างไม่น้อยกว่า 5 เมตร และควบคุมความลาดเอียงทั้งหมดของหน้าเหมือง (Overall Slope) ไม่เกิน 35 องศา พร้อมทั้งทำการตรวจสอบสภาพหน้าเหมืองให้อยู่ในสภาพที่ปลอดภัยจากการพังทลายก่อนเข้าปฏิบัติงานในแต่ละวัน	- บริเวณพื้นที่โครงการ	- ตลอดอายุประทานบัตร	-	- บจก.ชินชนะดินขาว
	2. ตรวจสอบเสถียรภาพคันทำนบดินและปรับปรุงให้มีความมั่นคงแข็งแรงอยู่เสมอ พร้อมทั้งตรวจสอบสภาพคูระบายน้ำ และบ่อดักตะกอน โดยการขุดลอกตะกอนมูลดินออกอย่างน้อยปีละ 1 ครั้ง	- บริเวณพื้นที่โครงการ	- ตลอดอายุประทานบัตร	-	- บจก.ชินชนะดินขาว
	3. บริเวณที่ไม่เกี่ยวข้องกับการทำเหมืองหรือกิจกรรมต่างๆ ของโครงการจะต้องรักษาสภาพเดิมไว้ให้มากที่สุด	- บริเวณพื้นที่โครงการ	- ตลอดอายุประทานบัตร	-	- บจก.ชินชนะดินขาว
	4. ห้ามขนมูลดินทรายออกนอกพื้นที่โครงการโดยที่ไม่ได้รับอนุญาตจากหน่วยงานราชการที่เกี่ยวข้องโดยเด็ดขาด และการขนมูลดินทรายออกนอกพื้นที่ต้องปฏิบัติตามข้อกำหนดของทางราชการโดยเคร่งครัด	- บริเวณพื้นที่โครงการ	- ตลอดอายุประทานบัตร	-	- บจก.ชินชนะดินขาว
1.2 คุณภาพอากาศ	1. ให้ฉีดพรมน้ำบนเส้นทางขนส่งแร่ภายในพื้นที่โครงการ อย่างน้อยวันละ 4 ครั้ง หรือขึ้นอยู่กับสภาพอากาศในแต่ละวัน	- เส้นทางขนส่งแร่	- ตลอดอายุประทานบัตร	-	- บจก.ชินชนะดินขาว
	2. ควบคุมความเร็วรถบรรทุกขนส่งแร่ในช่วงที่เป็นถนนลูกรังก่อนขึ้นสู่ทางลาดยาง ให้ใช้ความเร็วไม่เกิน 30 กิโลเมตรต่อชั่วโมง	- รถบรรทุกแร่	- ตลอดอายุประทานบัตร	-	- บจก.ชินชนะดินขาว
	3. ในการขนส่งแร่ไปยังแหล่งรับซื้อภายนอกทุกครั้ง จะต้องใช้ผ้าใบปิดคลุมท้ายรถบรรทุกให้มิดชิด	- รถบรรทุกแร่	- ตลอดอายุประทานบัตร	-	- บจก.ชินชนะดินขาว
	4. ดูแลรักษาระบบป้องกันผลกระทบสิ่งแวดล้อมบริเวณโรงแต่งแร่ให้มีประสิทธิภาพที่ดีอยู่เสมอ	- โรงแต่งแร่ของโครงการ	- ตลอดอายุประทานบัตร	-	- บจก.ชินชนะดินขาว

ตารางที่ 3 มาตรการป้องกัน และแก้ไขผลกระทบสิ่งแวดล้อมในระยะดำเนินการทำเหมือง (ต่อ)

ผลกระทบสิ่งแวดล้อม	มาตรการป้องกันและแก้ไขผลกระทบสิ่งแวดล้อม	สถานที่ดำเนินการ	ระยะเวลาดำเนินการ	งบประมาณ	ผู้รับผิดชอบ
1.3 ระดับเสียง	1. ให้ดูแลรักษาสภาพเครื่องจักรและอุปกรณ์ต่างๆ ให้อยู่ในสภาพที่สมบูรณ์ สามารถใช้งานได้ตามปกติ เพื่อลดระดับเสียงจากการทำงานของเครื่องจักรต่างๆ	- เครื่องจักรและอุปกรณ์ต่างๆ	- ตลอดอายุประทานบัตร	-	- บจก.ชินชนะดินขาว
	2. ห้ามดำเนินการทำเหมืองและการขนส่งแร่ในช่วงเวลากลางคืน ซึ่งเป็นเวลาพักผ่อนของราษฎรในชุมชนที่อยู่ใกล้เคียง โดยกำหนดระยะเวลาทำงานในช่วงเวลา 08.00-17.00 นาฬิกา	- บริเวณพื้นที่โครงการ	- ตลอดอายุประทานบัตร	-	- บจก.ชินชนะดินขาว
1.4 อุทกวิทยาและคุณภาพน้ำ	1. ให้ตรวจสอบและปรับปรุงสภาพของ คูระบายน้ำ และบ่อดักตะกอน ให้สามารถใช้งานหรือรองรับน้ำได้ดีอยู่เสมอ โดยการตรวจสอบและขุดลอกตะกอนดินออกจากคูระบายน้ำปีละ 1 ครั้ง	- บริเวณพื้นที่โครงการ	- ตลอดอายุประทานบัตร	-	- บจก.ชินชนะดินขาว
	2. กำหนดให้มีบ่อดักตะกอนกักเก็บน้ำขุ่นข้น พร้อมทั้งการติดตั้งม่านดักตะกอนบริเวณบ่อสุดท้าย (บ3) ก่อนระบายน้ำจากพื้นที่โครงการออกสู่ภายนอก	- บริเวณพื้นที่โครงการ	- ตลอดอายุประทานบัตร	-	- บจก.ชินชนะดินขาว
	3. หากจำเป็นต้องระบายน้ำออกสู่ภายนอก ต้องเป็นน้ำที่ผ่านการตก ตะกอนมาแล้วเท่านั้น และมีค่าสารแขวนลอยเป็นไปตามมาตรฐานน้ำทิ้งของกรมโรงงานอุตสาหกรรม คือ มีค่าไม่เกิน 50 mg/l	- บริเวณพื้นที่โครงการ	- ตลอดอายุประทานบัตร	-	- บจก.ชินชนะดินขาว
1.5 ดินถล่ม	1. ให้มีวิศวกรควบคุมการทำเหมืองอย่างเคร่งครัด เพื่อให้การทำเหมืองเป็นไปตามที่แผนผังโครงการกำหนด และต้องควบคุมความลาดชันของหน้าเหมืองรวมไม่ให้เกิน 35 องศา	- บริเวณพื้นที่โครงการ	- ตลอดอายุประทานบัตร	-	- บจก.ชินชนะดินขาว
	2. ให้ตรวจสอบเสถียรภาพบริเวณหน้าเหมืองให้มีความมั่งคงแข็งแรง และปลอดภัยอยู่เสมอ	- บริเวณพื้นที่โครงการ	- ตลอดอายุประทานบัตร	-	- บจก.ชินชนะดินขาว
	3. ควรหลีกเลี่ยงการทำเหมืองในขณะที่มีฝนตกหนักต่อเนื่องกัน	- บริเวณพื้นที่โครงการ	- ตลอดอายุประทานบัตร	-	- บจก.ชินชนะดินขาว
	4. ห้ามมิให้มีการตัดไม้หรือเผาป่าในบริเวณที่ไม่เกี่ยวข้องกับกิจกรรมการทำเหมือง พร้อมทั้งปลูกต้นไม้เสริมในบริเวณที่มีต้นไม้ขึ้นอยู่น้อยและดำเนินการฟื้นฟูพื้นที่ตามแผนการที่กำหนดไว้โดยเคร่งครัด	- บริเวณพื้นที่โครงการ	- ตลอดอายุประทานบัตร	-	- บจก.ชินชนะดินขาว

ตารางที่ 3 มาตรการป้องกัน และแก้ไขผลกระทบสิ่งแวดล้อมในระยะดำเนินการทำเหมือง (ต่อ)

ผลกระทบสิ่งแวดล้อม	มาตรการป้องกันและแก้ไขผลกระทบสิ่งแวดล้อม	สถานที่ดำเนินการ	ระยะเวลาดำเนินการ	งบประมาณ	ผู้รับผิดชอบ
1.5 ดินถล่ม (ต่อ)	5. กำหนดจุดรวมพล และประกาศแจ้งเตือนภัย หรือวางแผนอพยพคนงานเมื่อเกิดน้ำป่าไหลหลากหรือดินถล่มไปยังพื้นที่ปลอดภัย	- บริเวณพื้นที่โครงการ	- ตลอดอายุประทานบัตร	-	- บจก.ชินชนะดินขาว
	6. จัดให้พนักงานทุกคนสวมอุปกรณ์นิรภัยโดยตลอดในขณะปฏิบัติงาน และห้ามไม่ให้บุคคลที่ไม่เกี่ยวข้องเข้ามาบริเวณหน้าเหมือง	- บริเวณพื้นที่โครงการ	- ตลอดอายุประทานบัตร	-	- บจก.ชินชนะดินขาว
	7. ให้ความรู้ความเข้าใจแก่พนักงานของโครงการเกี่ยวกับการเฝ้าระวังการเกิดดินถล่ม	- พนักงานของโครงการ	- ตลอดอายุประทานบัตร	-	- บจก.ชินชนะดินขาว
	8 จัดเวรยามคอยสังเกตสิ่งผิดปกติที่อาจก่อให้เกิดดินถล่มได้ โดยเฉพาะในช่วงฤดูฝน และคอยติดตามข่าวสารทางที่ทางหน่วยงานราชการที่ดำเนินการด้านการเฝ้าระวังและแจ้งเตือนภัยดินถล่มแจ้ง เพื่อเป็นการเฝ้าระวังภัยดินถล่ม และอพยพพนักงานของโครงการและประชาชนในละแวกใกล้เคียงได้ทันท่วงที	- บริเวณพื้นที่โครงการ	- ตลอดอายุประทานบัตร	-	- บจก.ชินชนะดินขาว
	9. จัดให้มีพนักงานไว้ทำหน้าที่คอยประสานงานความร่วมมือกับคณะทำงานเครือข่ายเฝ้าระวังแจ้งเตือนภัยดินถล่ม ได้แก่ ผู้ใหญ่บ้านบ้านทุ่งคา นายกองค์การบริหารส่วนตำบลหาดส้มแป้น องค์กรปกครองส่วนท้องถิ่นในพื้นที่ (อำเภอ จังหวัด และสำนักงานป้องกันและบรรเทาสาธารณภัย) เพื่อประสานต่อไปยังเครือข่ายหรือหน่วยงานอื่นที่เกี่ยวข้องในระดับกรมต่อไป โดยติดชื่อคณะทำงานเครือข่ายเฝ้าระวังแจ้งเตือนภัยดินถล่มและเบอร์โทรไว้ในบริเวณโครงการ	- บริเวณพื้นที่โครงการ	- ตลอดอายุประทานบัตร	-	- บจก.ชินชนะดินขาว
2. ทรัพยากรสิ่งแวดล้อมทางชีวภาพ					
2.1 ทรัพยากรป่าไม้ /สัตว์ป่า	1. ต้องไม่ทำการ หรือยินยอมให้พนักงานของโครงการกระทำการอย่างหนึ่งอย่างใดให้เป็นการเสื่อมเสียแก่สภาพป่าไม้หรือของป่านอกเขตพื้นที่ที่ได้รับอนุญาต	- บริเวณพื้นที่โครงการและใกล้เคียง	- ตลอดอายุประทานบัตร	-	- บจก.ชินชนะดินขาว
	2. ใช้พื้นที่ที่ได้รับอนุญาตเพื่อกิจการที่ขออนุญาตเท่านั้น จะนำไปใช้ในกิจการอื่นมิได้ และห้ามมิให้ตัดไม้นอกเขตพื้นที่ที่ได้รับอนุญาต	- บริเวณพื้นที่โครงการและใกล้เคียง	- ตลอดอายุประทานบัตร	-	- บจก.ชินชนะดินขาว

ตารางที่ 3 มาตรการป้องกัน และแก้ไขผลกระทบสิ่งแวดล้อมในระยะดำเนินการทำเหมือง (ต่อ)

ผลกระทบสิ่งแวดล้อม	มาตรการป้องกันและแก้ไขผลกระทบสิ่งแวดล้อม	สถานที่ดำเนินการ	ระยะเวลาดำเนินการ	งบประมาณ	ผู้รับผิดชอบ
2.1 ทรัพยากรป่าไม้/สัตว์ป่า (ต่อ)	3. ควบคุมมิให้พนักงานหรือคนงานไม่ให้ลักลอบตัดต้นไม้ ล่าสัตว์ป่ารวมทั้งไข่ และตัวอ่อนของสัตว์ป่าในขอบเขตพื้นที่โครงการ และพื้นที่ป่าไม้ในบริเวณใกล้เคียงอย่างเด็ดขาด	- บริเวณพื้นที่โครงการ	- ตลอดอายุประทานบัตร	-	- บจก.ชินชนะดินขาว
	4. ปฏิบัติตามกฎหมายว่าด้วยการป่าไม้ พระราชบัญญัติสงวนและคุ้มครองสัตว์ป่า ตลอดจนกฎหมายกฎกระทรวง ข้อกำหนด ประกาศ ระเบียบข้อบังคับหรือเงื่อนไขซึ่งออกตามกฎหมายดังกล่าวทั้งที่ใช้อยู่และในขณะนี้และที่จะประกาศใช้ต่อไป	- บริเวณพื้นที่โครงการ	- ตลอดอายุประทานบัตร	-	- บจก.ชินชนะดินขาว
	5. คอยสอดส่องตรวจตรามิให้ราษฎรทำการบุกรุกแผ้วถางป่าไม้ในบริเวณพื้นที่โครงการและบริเวณพื้นที่ใกล้เคียง รวมทั้งการประชาสัมพันธ์ให้ราษฎรทราบถึงกฎหมายและบทลงโทษต่างๆ ที่เกี่ยวกับป่าไม้และการล่าสัตว์ป่า	- บริเวณพื้นที่โครงการ	- ตลอดอายุประทานบัตร	-	- บจก.ชินชนะดินขาว
	6. ควบคุมและดูแลพนักงานของโครงการ ไม่ให้มีการจุดไฟเผาป่าไม้ หรือการกระทำใดๆ ที่อาจก่อให้เกิดไฟป่าทั้งในบริเวณพื้นที่โครงการและบริเวณใกล้เคียง เช่น การทิ้งก้นบุหรี่ หรือการจุดไฟเพื่อประกอบอาหาร รวมถึงดูแลให้พนักงานปฏิบัติตามอย่างเคร่งครัด	- บริเวณพื้นที่โครงการ	- ตลอดอายุประทานบัตร	-	- บจก.ชินชนะดินขาว
	7. ประชาสัมพันธ์บทลงโทษทางกฎหมาย ในกรณีที่มีการล่าสัตว์ป่าคุ้มครองให้พนักงานของโครงการรับทราบ	- บริเวณพื้นที่โครงการ	- ตลอดอายุประทานบัตร	-	- บจก.ชินชนะดินขาว
	8. หากพบเห็นไฟป่าในพื้นที่โครงการและบริเวณใกล้เคียง ให้ช่วยกันดับไฟเพื่อมิให้ไฟขยายเป็นวงกว้าง หากไฟรุนแรงไม่สามารถดับได้ ให้รีบแจ้งหน่วยงานภาคสนามของกรมป่าไม้ที่อยู่ใกล้เคียง เพื่อส่งเจ้าหน้าที่ดับไฟเข้ามาช่วยดับโดยทันที	- บริเวณพื้นที่โครงการ	- ตลอดอายุประทานบัตร	-	- บจก.ชินชนะดินขาว

ตารางที่ 3 มาตรการป้องกัน และแก้ไขผลกระทบสิ่งแวดล้อมในระยะดำเนินการทำเหมือง (ต่อ)

ผลกระทบสิ่งแวดล้อม	มาตรการป้องกันและแก้ไขผลกระทบสิ่งแวดล้อม	สถานที่ดำเนินการ	ระยะเวลาดำเนินการ	งบประมาณ	ผู้รับผิดชอบ
3. คุณค่าการใช้ประโยชน์ของมนุษย์					
3.1 การคมนาคม	1. ให้อบรมพนักงานขับรถบรรทุกแร่ ให้ขับรถด้วยความระมัดระวังมีมารยาทในการใช้รถใช้ถนน และปฏิบัติตามกฎหมายการจราจรอย่างเคร่งครัด และห้ามมีการใช้สารเสพติด เช่น ยาบ้า ถ้าหากมีการฝ่าฝืนจะต้องมีบทลงโทษอย่างเข้มงวด	- พนักงานของโครงการทุกคน	- ตลอดอายุประทานบัตร	-	- บจก.ชินชนะดินขาว
	2. ให้ตรวจเช็คสภาพรถยนต์ เช่น ระบบห้ามล้อ ระบบไฟฟ้า การทำงานของเครื่องยนต์ ระบบเกียร์ พร้อมทั้งตัวถังรถและอื่น ๆ ให้อยู่ในสภาพที่ใช้งานได้ดีและปลอดภัยอยู่เสมอ	- รถบรรทุกแร่	- ตลอดอายุประทานบัตร	-	- บจก.ชินชนะดินขาว
	3. ให้ดูแลรักษาเส้นทางขนส่งแร่ช่วงจากพื้นที่โครงการถึงทางหลวงหมายเลข 4038 ให้อยู่ในสภาพพร้อมใช้งานได้ดีอยู่เสมอ หากเกิดการชำรุดเสียหายทางโครงการต้องซ่อมแซมโดยปรับปรุงเส้นทางดังกล่าวทันที	- เส้นทางขนส่งแร่	- ตลอดอายุประทานบัตร	-	- บจก.ชินชนะดินขาว
	4. กำหนดช่วงเวลาทำการขนส่งแร่ของโครงการเฉพาะในช่วงเวลา 08.00-17.00 นาฬิกา ห้ามมีการขนส่งแร่ในช่วงเวลากลางคืนโดยเด็ดขาด	- รถบรรทุกแร่	- ตลอดอายุประทานบัตร	-	- บจก.ชินชนะดินขาว
	5. ควบคุมความเร็วรถบรรทุกขนส่งแร่ออกสู่แหล่งรับซื้อภายนอกในช่วงที่ผ่านชุมชน ให้ใช้ความเร็วไม่เกิน 40 กิโลเมตรต่อชั่วโมง โดยการติดตั้งป้ายเตือนไว้ริมเส้นทางให้เห็นอย่างชัดเจน	- รถบรรทุกแร่	- ตลอดอายุประทานบัตร	-	- บจก.ชินชนะดินขาว
	6. ให้มีการปิดคลุมท้ายรถบรรทุกแร่ทุกคันด้วยผ้าใบก่อนลำเลียงแร่ออกสู่แหล่งรับซื้อภายนอก เพื่อลดการฟุ้งกระจายของฝุ่นละออง	- รถบรรทุกแร่	- ตลอดอายุประทานบัตร	-	- บจก.ชินชนะดินขาว
	7. ให้ควบคุมน้ำหนักของรถบรรทุกแร่ทุกคัน ไม่ให้มีการบรรทุกน้ำหนักเกินอัตราที่กฎหมายกำหนด เพื่อลดการชำรุดของถนนและป้องกันการเกิดอุบัติเหตุ	- รถบรรทุกแร่	- ตลอดอายุประทานบัตร	-	- บจก.ชินชนะดินขาว
	8. ยินยอมให้ประชาชนใช้เส้นทางผ่านบริเวณเขตประทานบัตรของบริษัทฯ ได้	- เส้นทางภายในพื้นที่โครงการ	- ตลอดอายุประทานบัตร	-	- บจก.ชินชนะดินขาว

ตารางที่ 3 มาตรการป้องกัน และแก้ไขผลกระทบสิ่งแวดล้อมในระยะดำเนินการทำเหมือง (ต่อ)

ผลกระทบสิ่งแวดล้อม	มาตรการป้องกันและแก้ไขผลกระทบสิ่งแวดล้อม	สถานที่ดำเนินการ	ระยะเวลาดำเนินการ	งบประมาณ	ผู้รับผิดชอบ
4. คุณค่าต่อคุณภาพชีวิต					
4.1 เศรษฐกิจและสังคมและการมีส่วนร่วมของประชาชน	1. ให้มีการจ้างแรงงานในท้องถิ่นให้มากที่สุด	- ชุมชนใกล้เคียงโครงการ	- ตลอดอายุประทานบัตร	-	- บจก.ชินชนะดินขาว
	2. ดำเนินการตามแผนมวลชนสัมพันธ์อย่างต่อเนื่องและสม่ำเสมอ เพื่อสร้างความสัมพันธ์อันดีกับชุมชน โดยการสนับสนุนเงินงบประมาณช่วยเหลือกิจกรรมของชุมชน การเข้าร่วมกิจกรรมต่างๆ เช่นการบริจาควัสดุอุปกรณ์ การส่งเสริมด้านการกีฬา การทำนุบำรุงศาสนา การให้ทุนการศึกษาแก่เด็กนักเรียน และปรับปรุงซ่อมแซมเส้นทางคมนาคมภายในชุมชน เป็นต้น	- ชุมชนใกล้เคียงโครงการ	- ตลอดอายุประทานบัตร	-	- บจก.ชินชนะดินขาว
	3. กรณีที่การทำเหมืองของโครงการก่อให้เกิดความเสียหายแก่ประชาชน ให้ผู้ประกอบการรับผิดชอบชดใช้ค่าเสียหายอย่างยุติธรรม	- ชุมชนใกล้เคียงโครงการ	- ตลอดอายุประทานบัตร	-	- บจก.ชินชนะดินขาว
	4. ประชาสัมพันธ์ข้อมูลเกี่ยวกับการดำเนินงานของโครงการและมาตรการป้องกันและแก้ไขผลกระทบสิ่งแวดล้อมที่ผ่านความเห็นชอบจากสำนักงานนโยบายและแผนทรัพยากรธรรมชาติและสิ่งแวดล้อม ให้ประชาชนในชุมชนใกล้เคียงและหน่วยงานสาธารณสุขในพื้นที่รับทราบอย่างทั่วถึง พร้อมทั้งรับฟังความคิดเห็น เพื่อปรับปรุงแก้ไขให้สอดคล้องกับความต้องการของชุมชนต่อไป	- ชุมชนใกล้เคียงโครงการ	- ตลอดอายุประทานบัตร	-	- บจก.ชินชนะดินขาว
	5. ให้ปฏิบัติตามบันทึกข้อตกลง ตามการประชาคมหมู่บ้าน ดังนี้ 5.1 ยินยอมให้ประชาชนใช้เส้นทางผ่านบริเวณเขตประทานบัตรของบริษัทฯ ได้ 5.2 กำหนดพื้นที่ให้ชาวบ้านร่อนแร่บริเวณห้วยท้ายต้นตอตรงบริเวณหลักหมุดที่ 9-10 5.3 กำหนดให้มีบ่อดักตะกอนกักเก็บน้ำขุ่นข้นก่อนปล่อยระบายน้ำออกสู่ภายนอก	- บริเวณพื้นที่โครงการ	- ตลอดอายุประทานบัตร	-	- บจก.ชินชนะดินขาว

ตารางที่ 3 มาตรการป้องกัน และแก้ไขผลกระทบสิ่งแวดล้อมในระยะดำเนินการทำเหมือง (ต่อ)

ผลกระทบสิ่งแวดล้อม	มาตรการป้องกันและแก้ไขผลกระทบสิ่งแวดล้อม	สถานที่ดำเนินการ	ระยะเวลาดำเนินการ	งบประมาณ	ผู้รับผิดชอบ
4.2 สาธารณสุข	1. ให้ปฏิบัติตามมาตรการป้องกันและแก้ไขผลกระทบสิ่งแวดล้อมด้านคุณภาพอากาศ เสียง และมาตรการด้านการคมนาคมอย่างเคร่งครัด	- พนักงานของโครงการทุกคน	- ตลอดอายุประทานบัตร	-	- บจก.ชินชนะดินขาว
	2. หากราษฎรบริเวณใกล้เคียงได้รับอุบัติเหตุจากกิจกรรมการทำเหมืองของโครงการ จะต้องรีบดำเนินการแก้ไขและชดเชยค่าเสียหายอย่างเร่งด่วน	- ชุมชนใกล้เคียงโครงการ	- ตลอดอายุประทานบัตร	-	- บจก.ชินชนะดินขาว
	3. ให้เผยแพร่ข้อมูลผลการติดตามตรวจสอบผลกระทบสิ่งแวดล้อมต่อสำนักงานสาธารณสุขจังหวัดระนอง และโรงพยาบาลส่งเสริมสุขภาพตำบลบ้านทุ่งคา พร้อมทั้งติดตั้งป้ายแสดงผลการตรวจวัดคุณภาพสิ่งแวดล้อมบริเวณศาลาประชาคมหมู่บ้านบ้านทุ่งคา ให้มองเห็นได้อย่างชัดเจน	- สำนักงานสาธารณสุขจังหวัดระนอง โรงพยาบาลส่งเสริมสุขภาพตำบลบ้านทุ่งคา และชุมชนบ้านทุ่งคา	- ตลอดอายุประทานบัตร	-	- บจก.ชินชนะดินขาว
	4. ให้โครงการประสานกับโรงพยาบาลส่งเสริมสุขภาพตำบลบ้านทุ่งคาในการจัดทำฐานข้อมูลด้านภาวะสุขภาพของชุมชน ประกอบด้วย อายุ เพศ อาชีพ รายได้ การศึกษา พฤติกรรมการบริโภค การสูบบุหรี่ การดื่มสุรา การเจ็บป่วยด้วยโรคที่คาดว่าจะเกิดจากการทำเหมืองและกิจกรรมที่เกี่ยวของจากโครงการ อุบัติเหตุ การบาดเจ็บ และสภาวะทางสุขภาพจิตของประชาชน เพื่อให้ทราบสถานการณ์ภาวะสุขภาพอนามัยของชุมชนว่ามีผลกระทบจากโครงการหรือไม่	- โรงพยาบาลส่งเสริมสุขภาพตำบลบ้านทุ่งคา	- ตลอดอายุประทานบัตร	-	- บจก.ชินชนะดินขาว
	5. ให้ปฏิบัติตามแผนมวลชนสัมพันธ์อย่างต่อเนื่อง เพื่อรับฟังความคิดเห็น ข้อเสนอแนะ หรือความต้องการของประชาชนในด้านต่างๆ เพื่อลดความตึงเครียด หรือความขัดแย้งจากการได้รับผลกระทบสิ่งแวดล้อมจากการทำเหมืองและกิจกรรมที่เกี่ยวข้องของโครงการ	- ชุมชนใกล้เคียงโครงการ	- ตลอดอายุประทานบัตร	-	- บจก.ชินชนะดินขาว

ตารางที่ 3 มาตรการป้องกัน และแก้ไขผลกระทบสิ่งแวดล้อมในระยะดำเนินการทำเหมือง (ต่อ)

ผลกระทบสิ่งแวดล้อม	มาตรการป้องกันและแก้ไขผลกระทบสิ่งแวดล้อม	สถานที่ดำเนินการ	ระยะเวลาดำเนินการ	งบประมาณ	ผู้รับผิดชอบ
4.3 อาชีวอนามัย และความปลอดภัย	1. ให้การศึกษาอบรมแก่พนักงานถึงวิธีการทำงานของเครื่องจักรกล และอุปกรณ์แต่ละประเภท	- พนักงานของโครงการทุกคน	- ตลอดอายุประทานบัตร	-	- บจก.ชินชนะดินขาว
	2. จัดเตรียมอุปกรณ์และเครื่องมือป้องกันอันตรายส่วนบุคคล โดยเฉพาะหน้ากากป้องกันฝุ่น ปลั๊กอุดหู แว่นตานิรภัย หมวกนิรภัย และรองเท้านิรภัย และให้พนักงานของโครงการทุกคนต้องสวมใส่อุปกรณ์ดังกล่าวเมื่อเข้าเขตการทำเหมือง	- พนักงานของโครงการทุกคน	- ตลอดอายุประทานบัตร	-	- บจก.ชินชนะดินขาว
	3. ให้สับเปลี่ยนหน้าที่ของคนงานไม่ให้ทำงานในบริเวณที่มีเสียงดังนานเกินไป พร้อมทั้งดูแลรักษาเครื่องจักรอุปกรณ์ต่างๆ ให้อยู่ในสภาพที่สมบูรณ์ใช้งานได้ดี	- บริเวณพื้นที่โครงการ	- ตลอดอายุประทานบัตร	-	- บจก.ชินชนะดินขาว
	4. ให้มีการปิดกั้นอันตรายจากบริเวณต่างๆ เช่น บริเวณสายพาน ฟันเฟือง รวมทั้งตรวจสอบประสิทธิภาพ และความพร้อมของเครื่องมือ เครื่องจักรก่อนดำเนินการ เพื่อมิให้เกิดอันตรายต่อผู้ใช้เครื่องจักรนั้นๆ	- บริเวณพื้นที่โครงการ	- ตลอดอายุประทานบัตร	-	- บจก.ชินชนะดินขาว
	5. ให้จัดให้มีปัจจัยในการปฐมพยาบาล เพื่อช่วยเหลือคนงานได้ทันท่วงที เมื่อมีอุบัติเหตุเกิดขึ้น และมีรถสำหรับนำผู้ป่วยส่งโรงพยาบาลฯ โดยไม่คิดมูลค่า	- บริเวณพื้นที่โครงการ	- ตลอดอายุประทานบัตร	-	- บจก.ชินชนะดินขาว
	6. จัดหาน้ำดื่มน้ำใช้ ที่พักอาศัย และส้วมที่ถูกสุขลักษณะแก่คนงาน	- บริเวณพื้นที่โครงการ	- ตลอดอายุประทานบัตร	-	- บจก.ชินชนะดินขาว
	7. ให้มีผู้ควบคุมการดำเนินงานเป็นประจำ เพื่อความปลอดภัยและป้องกันอุบัติเหตุ สำหรับการทำเหมือง และมีบันทึกผลการตรวจไว้เป็นหลักฐานเพื่อแสดงแก่พนักงานเจ้าหน้าที่	- บริเวณพื้นที่โครงการ	- ตลอดอายุประทานบัตร	-	- บจก.ชินชนะดินขาว
	8. ให้มีการตรวจสุขภาพประจำปีของพนักงานของโครงการ และผู้รับเหมาที่เข้ามาทำงานในพื้นที่โครงการ ได้แก่ สุขภาพทั่วไป การมองเห็น สมรรถภาพการได้ยิน สมรรถภาพปอด และการเอกซเรย์ปอด รวมทั้งจัดทำบันทึกสถิติการเกิดอุบัติเหตุ สาเหตุ และสรุปรายงานเป็นประจำทุกปี ตลอดระยะเวลาดำเนินโครงการ	- พนักงานของโครงการทุกคน	- ตลอดอายุประทานบัตร	-	- บจก.ชินชนะดินขาว

ตารางที่ 3 มาตรการป้องกัน และแก้ไขผลกระทบสิ่งแวดล้อมในระยะดำเนินการทำเหมือง (ต่อ)

ผลกระทบสิ่งแวดล้อม	มาตรการป้องกันและแก้ไขผลกระทบสิ่งแวดล้อม	สถานที่ดำเนินการ	ระยะเวลาดำเนินการ	งบประมาณ	ผู้รับผิดชอบ
4.3 อาชีวอนามัย และความปลอดภัย (ต่อ)	9. ให้ปฏิบัติตามวิธีการให้ความคุ้มครองแก่พนักงานและความปลอดภัยแก่บุคคลภายนอกตามกฎกระทรวงฉบับที่ 9 (พ.ศ.2513) และฉบับที่ 50 (พ.ศ.2525) ออกตามความในมาตรา 17 แห่งพระราชบัญญัติแร่ พ.ศ.2510 ในส่วนที่เกี่ยวข้องกับการทำเหมืองอย่างเคร่งครัด	- พนักงานของโครงการทุกคน	- ตลอดอายุประทานบัตร	-	- บจก.ชินชนะดินขาว
4.4 ประวัติศาสตร์ และสุนทรียภาพ	1. กำชับเจ้าหน้าที่ผู้ปฏิบัติงานบริเวณหน้าเหมือง ให้หมั่นสังเกต หากพบโบราณวัตถุอย่างหนึ่งอย่างใดที่ฝังอยู่ใต้ดินหรือในชั้นแร่ จะต้องหยุดดำเนินการทำเหมือง และรีบแจ้งต่อสำนักศิลปากรที่ 15 ภูเก็ต เพื่อตรวจสอบก่อนที่จะดำเนินการทำเหมืองต่อไป	- บริเวณพื้นที่โครงการ	- ตลอดอายุประทานบัตร	-	- บจก.ชินชนะดินขาว
	2. ดำเนินการฟื้นฟูสภาพพื้นที่ที่ผ่านการทำเหมืองตามแผนการฟื้นฟูที่กำหนดไว้อย่างเคร่งครัด เพื่อปรับปรุงสภาพภูมิทัศน์ให้สอดคล้องกับพื้นที่ข้างเคียง และสามารถใช้ประโยชน์พื้นที่ในด้านอื่นๆ ที่เหมาะสมต่อไป	- บริเวณพื้นที่โครงการ	- ตลอดอายุประทานบัตร	-	- บจก.ชินชนะดินขาว

ตารางที่ 4 มาตรการติดตามตรวจสอบผลกระทบสิ่งแวดล้อม

คุณภาพสิ่งแวดล้อม	วิธีการติดตามตรวจสอบ	สถานที่ดำเนินการ	ระยะเวลาและความถี่ในการตรวจวัด	งบประมาณ	ผู้รับผิดชอบ
1. คุณภาพอากาศ	- ใช้เครื่องมือ High Volume Air Sampler ตรวจวัดปริมาณฝุ่นละอองแขวนลอยทั้งหมดในบรรยากาศ (TSP) และปริมาณฝุ่นละอองขนาดเล็กกว่า 10 ไมครอน (PM-10) เฉลี่ยในคาบ 24 ชั่วโมง เป็นระยะเวลา 3 วันต่อเนื่อง	- จำนวน 1 สถานี **(รูปที่ 3)** คือ โรงเรียนบ้านทุ่งคา	- ทำการตรวจวัดปีละ 2 ครั้ง ในช่วงเดือนเมษายน และเดือนพฤศจิกายน	12,000 บาท/ครั้ง	- บจก.ชินชนะดินขาว
2. ระดับเสียง	- ใช้เครื่องมือวัดระดับเสียง (Sound Level Meter) ตรวจวัดระดับเสียงเฉลี่ยในคาบ 24 ชั่วโมง (Leq 24 hrs.) และระดับเสียงสูงสุด (Lmax) เป็นระยะเวลา 3 วันต่อเนื่อง	- จำนวน 1 สถานี **(รูปที่ 3)** คือ โรงเรียนบ้านทุ่งคา	- ทำการตรวจวัดปีละ 2 ครั้ง ในช่วงเดือนเมษายน และเดือนพฤศจิกายน	6,000 บาท/ครั้ง	- บจก.ชินชนะดินขาว
3. คุณภาพน้ำ	- เก็บตัวอย่างน้ำผิวดิน และน้ำจากบ่อดักตะกอน เพื่อนำไปวิเคราะห์ดัชนีคุณภาพน้ำ ได้แก่ ความเป็นกรด-ด่าง (pH) ความขุ่น ปริมาณตะกอนแขวนลอย ปริมาณตะกอนละลายทั้งหมด ความกระด้าง ซัลเฟต เหล็ก ตะกั่ว แคดเมียม และสารหนู	- จำนวน 4 สถานี **(รูปที่ 3)** คือ 1. ห้วยท้ายต้นตอ 2. คลองบางริ้น (ต้นน้ำ) 3. คลองบางริ้น (ท้ายน้ำ) 4. บ่อดักตะกอนสุดท้าย (บ3)	- ทำการตรวจวัดปีละ 2 ครั้ง ในช่วงเดือนเมษายน และเดือนพฤศจิกายน	12,000 บาท/ครั้ง	- บจก.ชินชนะดินขาว
4. ปริมาณแร่ดีบุกในมูลดินทราย	- ให้มีการตรวจวัดปริมาณแร่ดีบุกในมูลดินทรายในพื้นที่โครงการและจัดทำบันทึกไว้เป็นข้อมูลให้มีการตรวจสอบได้	- มูลดินทรายในพื้นที่โครงการ	- ตรวจวัดทุกๆ 3 เดือน	-	- บจก.ชินชนะดินขาว
5. สุขภาพอนามัยของประชาชน	- ให้โครงการประสานกับโรงพยาบาลส่งเสริมสุขภาพตำบลบ้านทุ่งคาในการดำเนินกิจกรรมการเฝ้าระวังภาวะสุขภาพของชุมชนใกล้เคียงโครงการ รวมทั้งจัดทำฐานข้อมูล ด้านภาวะสุขภาพของชุมชนดังกล่าว เพื่อเป็นมาตรการเชิงรุกสำหรับชุมชนที่อยู่ใกล้เคียง ประกอบด้วย ข้อมูลด้านอายุ เพศ อาชีพ รายได้ การศึกษา พฤติกรรมการบริโภค การสูบบุหรี่ การดื่มสุรา การเจ็บป่วยด้วยโรคที่คาดว่าจะเกิดจากการทำเหมืองและกิจกรรมที่เกี่ยวข้องจากโครงการ อุบัติเหตุ การบาดเจ็บ และสภาวะทางสุขภาพจิตของประชาชนที่เข้ามารับการรักษาอย่างต่อเนื่องตลอดอายุประทานบัตร เพื่อให้ทราบสถานการณ์ภาวะสุขภาพอนามัยของชุมชนว่ามีผลกระทบจากโครงการหรือไม่อย่างไร	- โรงพยาบาลส่งเสริมสุขภาพตำบลบ้านทุ่งคา	- ปีละ 1 ครั้ง ในช่วงเดือนพฤศจิกายน	10,000 บาท/ครั้ง	- บจก.ชินชนะดินขาว

ตารางที่ 4 มาตรการติดตามตรวจสอบผลกระทบสิ่งแวดล้อม (ต่อ)

คุณภาพสิ่งแวดล้อม	วิธีการติดตามตรวจสอบ	สถานที่ดำเนินการ	ระยะเวลาและความถี่ในการตรวจวัด	งบประมาณ	ผู้รับผิดชอบ
6. อาชีวอนามัย	- จัดให้มีการตรวจสุขภาพพนักงานก่อนเข้าทำงานกับโครงการ เพื่อเป็นการตรวจคัดกรองโรคเบื้องต้น และเป็นข้อมูลพื้นฐานสำหรับเปรียบเทียบระหว่างการดำเนินโครงการต่อไป - กำหนดให้มีการตรวจสอบสุขภาพประจำปีของพนักงานของโครงการทุกคน ได้แก่ การตรวจสุขภาพทั่วไป และสมรรถภาพการได้ยิน ปีละ 1 ครั้ง	- พนักงานของโครงการทุกคน - พนักงานของโครงการทุกคน	- ก่อนเข้าทำงานกับโครงการ - ปีละ 1 ครั้ง	2,000 บาท/คน 24,000 บาท/ครั้ง	- บจก.ชินชนะดินขาว

หมายเหตุ: - ให้รายงานผลการตรวจวัดคุณภาพสิ่งแวดล้อมเสนอต่อสำนักงานนโยบายและแผนทรัพยากรธรรมชาติและสิ่งแวดล้อม กรมอุตสาหกรรมพื้นฐานและการเหมืองแร่ และโรงพยาบาลส่งเสริมสุขภาพตำบลบ้านทุ่งคา ทราบทุกครั้ง

- ในช่วงที่มีการตรวจวัดจะต้องมีกิจกรรมการทำเหมือง และจดบันทึกสภาพแวดล้อมบริเวณพื้นที่ทำการตรวจวัดและบริเวณใกล้เคียงโดยรอบ

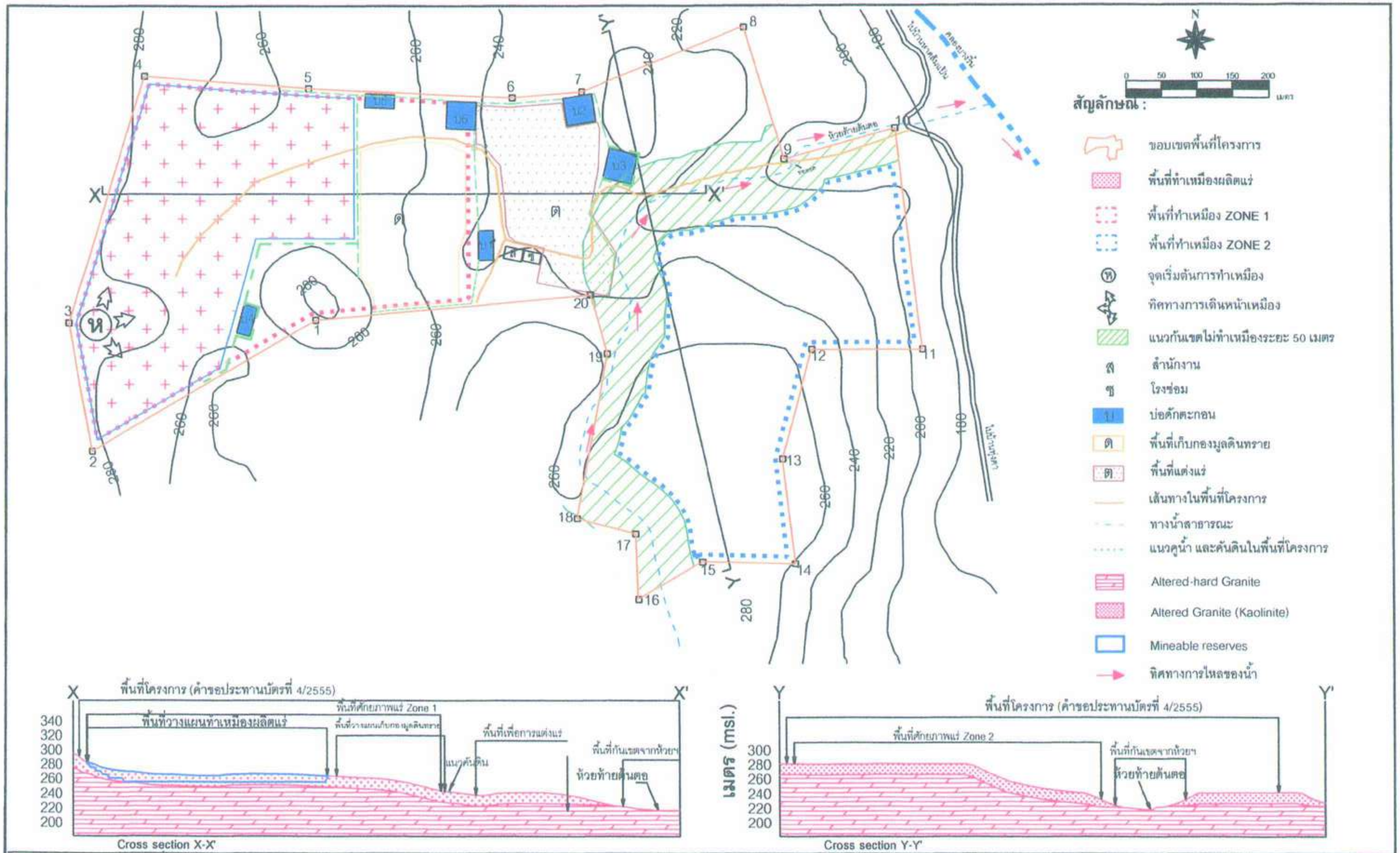

รูปที่ 1 แผนผังการทำเหมือง ... นบริเวณพื้นที่โครงการ

ลงนาม	ลงนาม.	วันที่ 20 ตุลาคม 2557
บริษัท ชินชนะดินขาว จำกัด	บริษัท วี คอนซัลติ้ง เซอร์วิส จำกัด	รับรองจำนวนหน้า 22/32

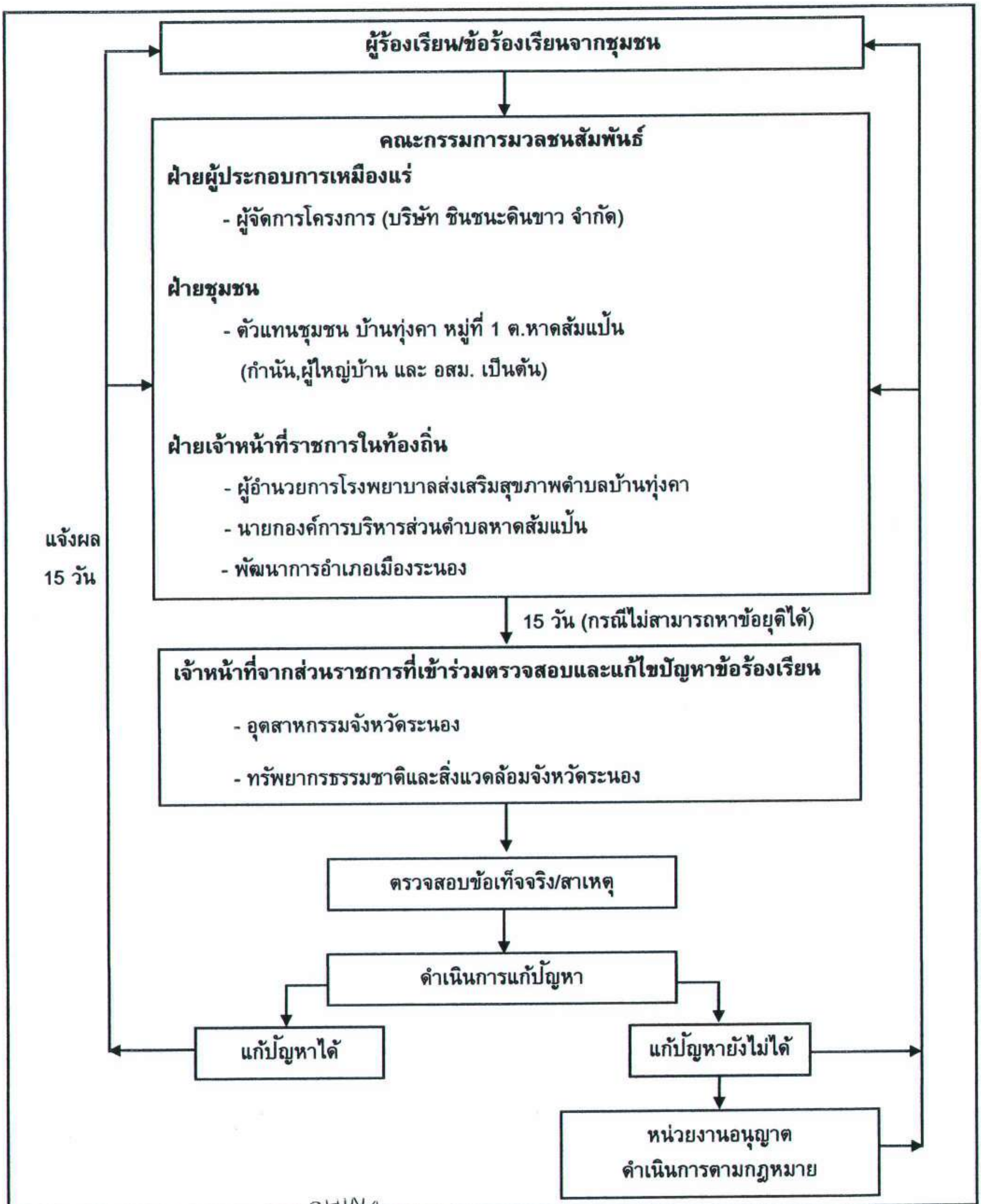

รูปที่ 2 แผนผังแสดงขั้นตอนการตรวจสอบและแก้ไขข้อร้องเรียน

ลงนาม.. บริษัท ชินชนะดินขาว จำกัด	ลงนาม....	วันที่ 20 ตุลาคม 2557 รับรองจำนวนหน้า..23/32...

We Consulting Service Co.,Ltd

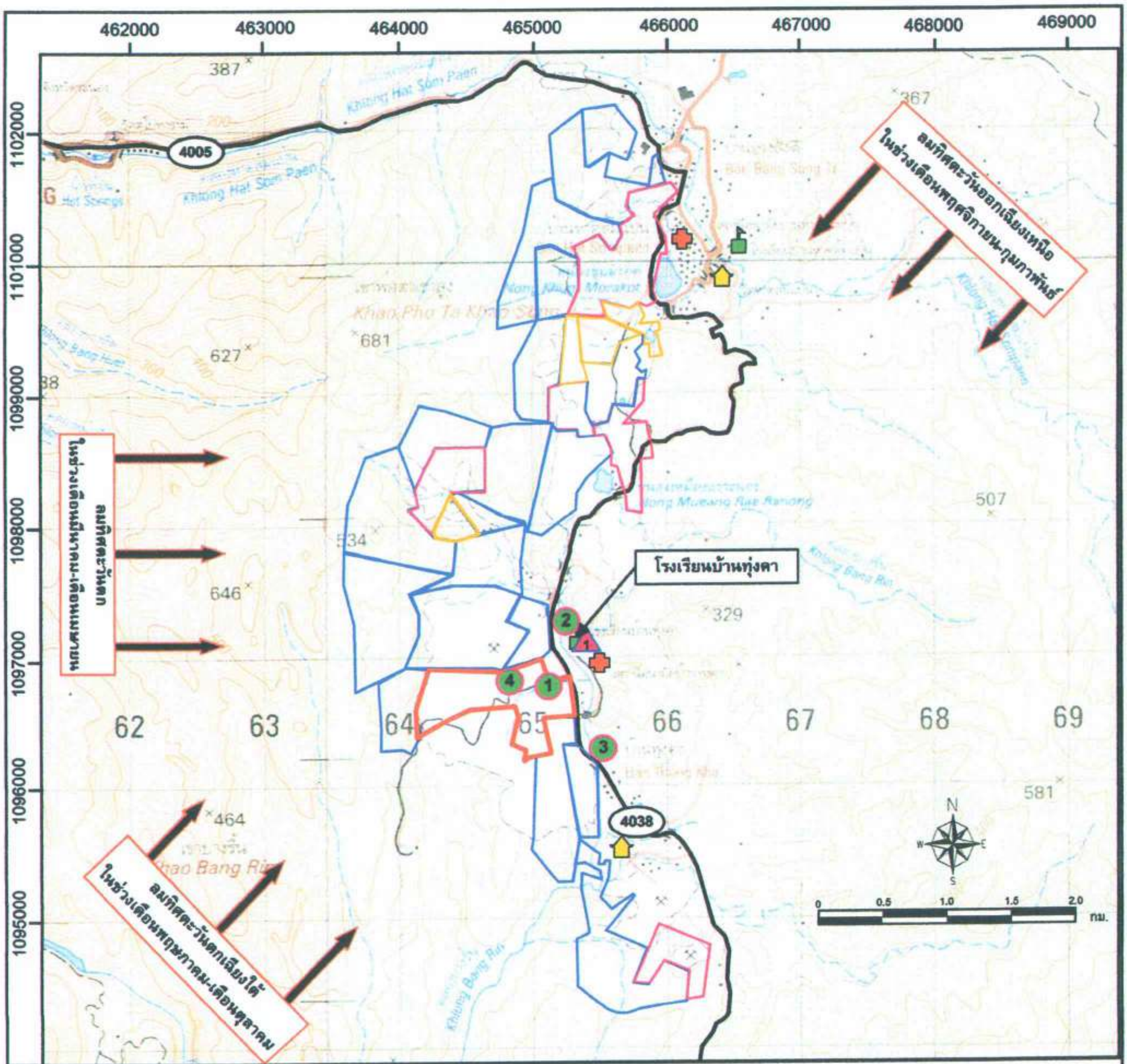

ที่มา: แผนที่ภูมิประเทศมาตราส่วน 1: 50,000 ของกรมแผนที่ทหาร ลำดับชุด L7018 ระวาง 4728 I

สัญลักษณ์ :

- พื้นที่โครงการ
- พื้นที่ประทานบัตรข้างเคียง
- พื้นที่คำขอประทานบัตรข้างเคียง
- พื้นที่คำขอใบอนุญาตจัดตั้งสถานที่เพื่อเก็บขังน้ำขุ่นข้นหรือมูลดินทราย แปลงใกล้เคียง
- ถนนลาดยาง
- โรงเรียน
- วัด, สำนักสงฆ์
- โรงพยาบาลส่งเสริมสุขภาพตำบล
- ทิศทางลมประจำถิ่น

จุดติดตามตรวจสอบคุณภาพอากาศ และเสียง

- 1 โรงเรียนบ้านทุ่งคา

จุดติดตามตรวจสอบคุณภาพน้ำ

1. ห้วยท้ายต้นตอ
2. คลองบางริ้น (ต้นน้ำ)
3. คลองบางริ้น (ท้ายน้ำ)
4. บ่อดักตะกอนในพื้นที่โครงการ (บ3)

รูปที่ 3 แสดงจุดติดตามตรวจสอบคุณภาพสิ่งแวดล้อมของโครงการ

ลงนาม. บรษท ชนชนะดนขาว จากด	ลงนาม... บรษท ว คอนซลตง เซอรวส จากด	วันที่ 20 ตุลาคม 2557 รับรองจำนวนหน้า 24/32

CHINCHANA CHINA CLAY CO.,LTD.
บริษัท ชินชนะ ดินขาว จำกัด
CCC
We Consulting Service Co.,Ltd

เอกสารแนบ 2

สำเนาประทานบัตร

ฉบับนี้สำหรับผู้ถือประทานบัตรเก็บไว้

แบบแร่ 5

ประทานบัตร

...นบัตรที่ ๒๕๓๕๘ / ๑๒๑๙๓

...ัตรฉบับนี้ออกให้แก่ บริษัท ชินชนะดินขาว จำกัด อายุ ___ ปี สัญชาติ ไทย

อยู่... ๑๒๐๑/๒ อาคารชินชนะ ชั้นที่ ๓ ตรอก/ซอย ___

ถนน รามคำแหง หมู่ที่ ___ ~~ตำบล~~/แขวง หัวหมาก

~~อำเภอ~~/เขต บางกะปิ จังหวัด กรุงเทพมหานคร

เพื่อให้ทำเหมือง (บนบก/ในทะเล) บนบก

ณ ตำบล หาดส้มแป้น อำเภอ เมืองระนอง จังหวัด ระนอง

มีอายุ ๒๕ ปี นับแต่วันที่ ๑๐ เดือน พฤศจิกายน พ.ศ. ๒๕๕๙

และสิ้นอายุวันที่ ๙ เดือน พฤศจิกายน พ.ศ. ๒๕๘๔

เป็นเนื้อที่ ๒๕๖ ไร่ ๓ งาน ๖๔ ตารางวา

ภายในเขตที่กำหนดตามแผนที่แนบท้ายประทานบัตร โดยมีรายละเอียดกำหนดไว้ตามลำดับดัง ต่อไปนี้

(1)	แผนที่แนบท้ายประทานบัตร	แสดงไว้ในลำดับที่ 1
(2)	เงื่อนไขการอนุญาตประทานบัตร	แสดงไว้ในลำดับที่ 2
(3)	แผนผังโครงการทำเหมือง	แสดงไว้ในลำดับที่ 3
(4)	มาตรการป้องกันและแก้ไขผลกระทบสิ่งแวดล้อม	แสดงไว้ในลำดับที่ 4
(5)	การชำระค่าธรรมเนียมเพื่อใช้เนื้อที่ ในการทำเหมืองประจำปี	แสดงไว้ในลำดับที่ 5
(6)	การเพิ่มเติมชนิดของแร่ที่จะทำเหมือง การเปลี่ยนแปลงวิธีการทำเหมือง แผนผังโครงการทำเหมืองและเงื่อนไข	แสดงไว้ในลำดับที่ 6
(7)	บันทึกการต่ออายุประทานบัตร	แสดงไว้ในลำดับที่ 7
(8)	บันทึกการโอนประทานบัตร	แสดงไว้ในลำดับที่ 8
(9)	บันทึกการหยุดการทำเหมือง	แสดงไว้ในลำดับที่ 9

ออกให้ ณ วันที่ ๑๐ เดือน พฤศจิกายน พ.ศ. ๒๕๕๙

....

รัฐมนตรีว่าการกระทรวงอุตสาหกรรม

ประทับตราประจำตำแหน่ง

แผนที่แนบท้ายประทานบัตรที่ ๓๕๓๕๘ / ๑๖๓๘๓

คำขอที่ ๔/๒๕๕๕ ระวางที่ 4728 I

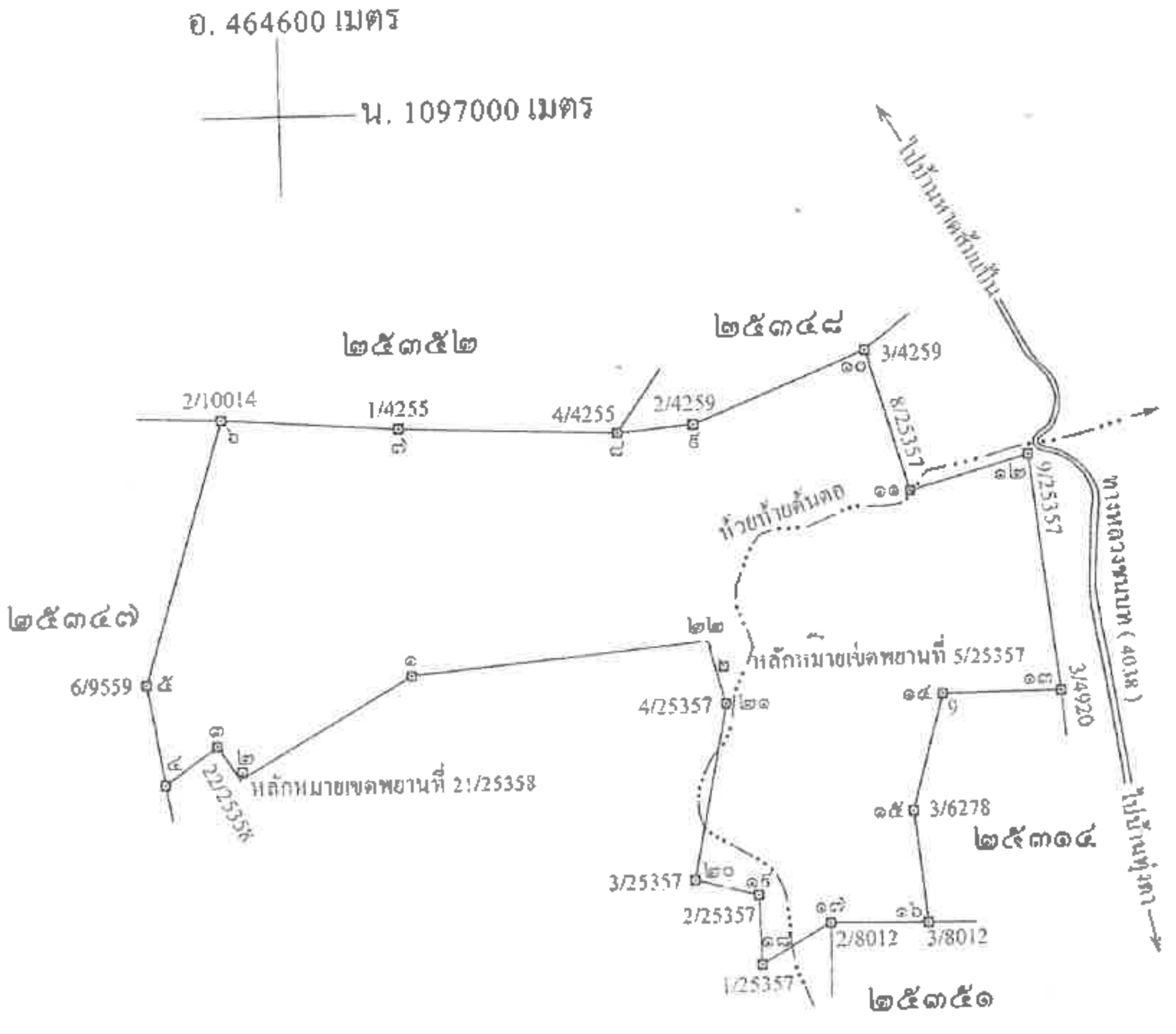

จากหลักหมายเขตพยานที่ 21/25358 ถึงมุมหมายเลข ๒ ทิศ 197° 11' ระยะ 5.527 วา

จากหลักหมายเขตพยานที่ 5/25358 ถึงมุมหมายเลข ๒๒ ทิศ 326° 47' ระยะ 19.704 วา

เนื้อที่ ๒๕๖ ไร่ ๓ งาน ๖๔ ตารางวา

มาตราส่วน ๑ : ๑๐,๐๐๐

จากมุมหมายเลข ๑ ถึงมุมหมายเลข ๒ ทิศ ๒๔๐ องศา ๑๙ ลิปดา ระยะ ๑๓๐ ๖๗๕/๑๐๐๐ วา

จากมุมหมายเลข ๒ ถึงมุมหมายเลข ๓ ทิศ ๓๒๗ องศา ๒๐ ลิปดา ระยะ ๔๖ ๔๕๐/๑๐๐๐ วา

จากมุมหมายเลข ๓ ถึงมุมหมายเลข ๔ ทิศ ๒๓๕ องศา ๑๕ ลิปดา ระยะ ๔๒ ๓๓๗/๑๐๐๐ วา

จากมุมหมายเลข ๔ ถึงมุมหมายเลข ๕ ทิศ ๓๕๐ องศา ๑๕ ลิปดา ระยะ ๒๕ ๘๔๒/๑๐๐๐ วา

จากมุมหมายเลข ๕ ถึงมุมหมายเลข ๖ ทิศ ๑๗ องศา ๓๒ ลิปดา ระยะ ๑๘๗ ๘๕๘/๑๐๐๐ วา

4728 I

ลำดับที่ ๑

จากมุมหมายเลข	ถึงมุมหมายเลข	ทิศ	องศา	ลิปดา	ระยะ (วา)
๖	๗	๙๔	๑๕		๑๑๖ ๖๑/๑๐๐๐
๗	๘	๙๒	๓๔		๑๔๒ ๕๐๓/๑๐๐๐
๘	๙	๘๕	๑๓		๔๙ ๘๑๑/๑๐๐๐
๙	๑๐	๖๘	๔๒		๑๒๒ ๒๗๔/๑๐๐๐
๑๐	๑๑	๑๖๓	๑๗		๖๕ ๓๘๓/๑๐๐๐
๑๑	๑๒	๗๔	๔๔		๘๐ ๙๖๓/๑๐๐๐
๑๒	๑๓	๑๗๓	๑๒		๑๕๓ ๘๑๕/๑๐๐๐
๑๓	๑๔	๒๗๐	๐๕		๗๘ ๓๖๐/๑๐๐๐
๑๔	๑๕	๑๙๕	๓๐		๗๘ ๔๙/๑๐๐๐
๑๕	๑๖	๑๗๓	๓๑		๗๓ ๔๒๐/๑๐๐๐
๑๖	๑๗	๒๗๑	๓๙		๖๔ ๒๘๑/๑๐๐๐
๑๗	๑๘	๒๔๐	๑๗		๕๒ ๓๐๕/๑๐๐๐
๑๘	๑๙	๓๕๘	๒๕		๔๕ ๑๕๔/๑๐๐๐
๑๙	๒๐	๒๘๔	๓๙		๔๓ ๙๗/๑๐๐๐
๒๐	๒๑	๑๑	๒๖		๑๑๕ ๙๔๑/๑๐๐๐
๒๑	๒๒	๓๔๓	๕๘		๔๒ ๑๕๔/๑๐๐๐
๒๒	๑	๒๖๔	๕๔		๑๙๓ ๘๐๗/๑๐๐๐

ลายมือชื่อ...ผู้เขียน
(...)

ลายมือชื่อ...ผู้ทาน
(...)

ลายมือชื่อ...ผู้ตรวจ
(...)

เงื่อนไขในการออกประทานบัตร

ผู้ถือประทานบัตรจะต้องปฏิบัติตามเงื่อนไขในการออกประทานบัตรเกี่ยวกับเรื่องที่กำหนดไว้ ดังต่อไปนี้

ข้อ 1 ชนิดแร่ที่ทำเหมืองและวิธีการทำเหมือง
ชนิดแร่ดินขาว โดยวิธีเหมืองหาบ

ข้อ 2 วันเปิดการทำเหมืองครั้งแรกหลังได้รับประทานบัตร
ต้องเปิดการทำเหมืองภายในเวลา 1 ปี นับตั้งแต่วันที่ได้รับประทานบัตร

ข้อ 3 การให้ความคุ้มครองแก่คนงานและความปลอดภัยแก่บุคคลภายนอกที่มิได้กำหนดไว้แล้วในกฎกระทรวง
ต้องปฏิบัติตามมาตรการรักษาความปลอดภัยในเรื่องการรักษาความปลอดภัยในการทำเหมือง และส่งเสริมสวัสดิภาพของคนงาน ตามบทที่ 5 แห่งแผนผังโครงการทำเหมืองแร่ แนบท้ายประทานบัตรฉบับนี้

ข้อ 4 การจัดการกับขุม หลุม ปล่อง น้ำขุ่นข้นหรือมูลดินทราย ที่เกิดจากการทำเหมืองแร่และแต่งแร่
ต้องดำเนินการปรับสภาพพื้นที่ทำเหมืองแล้ว ตามมาตรการที่กำหนดไว้ในบทที่ 7 แห่งแผนผังโครงการทำเหมืองแร่ แนบท้ายประทานบัตรฉบับนี้

ข้อ 5 การปรับสภาพพื้นที่ที่เกิดจากการทำเหมืองและแต่งแร่

ต้องดำเนินการปรับสภาพพื้นที่ที่เกิดจากการทำเหมืองแร่และการแต่งแร่ พร้อมควบคู่ไป การทำเหมือง โดยปฏิบัติตามมาตรการที่กำหนดไว้ในบทที่ 7 แห่งแผนผังโครงการทำเหมืองแร่ แนบท้ายประทานบัตร

ข้อ 6 มาตรการในการป้องกันและแก้ไขผลกระทบต่อสิ่งแวดล้อม

ต้องปฏิบัติตามเงื่อนไขและมาตรการป้องกันและแก้ไขผลกระทบสิ่งแวดล้อมที่กำหนดไว้ใน รายงานการวิเคราะห์ผลกระทบสิ่งแวดล้อม และปฏิบัติตามมาตรการป้องกันและแก้ไขผลกระทบสิ่งแวดล้อมที่กำหนดโดย สำนักงานนโยบายและแผนทรัพยากรธรรมชาติและสิ่งแวดล้อม พร้อมทั้ง ปฏิบัติตามวิธีการทำเหมืองและแผนการทำเหมือง ตามที่กำหนดไว้ในบทที่ 4 แห่งแผนผังโครงการทำเหมืองแร่ แนบท้ายประทานบัตรฉบับนี้

และเงื่อนไขเกี่ยวกับเรื่องดังต่อไปนี้ด้วย ถ้ามี

ข้อ 7 การให้ผลประโยชน์พิเศษเพื่อประโยชน์แก่รัฐ

ต้องให้ผลประโยชน์พิเศษเพื่อประโยชน์แก่รัฐ ตามข้อตกลงการจ่ายผลประโยชน์พิเศษ เพื่อประโยชน์แก่รัฐ แนบท้ายประทานบัตรฉบับนี้

ข้อ 8 การใช้ที่ดินในเขตเหมืองแร่

ข้อ 9 การทำเหมืองใกล้ทางหลวงหรือทางน้ำสาธารณะ

จะไม่ทำเหมืองใกล้ทางน้ำสาธารณะประโยชน์ภายในระยะ 50 เมตร ตามที่กำหนดไว้ในบทที่ 4 แห่งแผนผังโครงการทำเหมืองแร่ แนบท้ายประทานบัตรฉบับนี้

ข้อ 10 การเข้าทำประโยชน์ในพื้นที่ป่าตามกฎหมายว่าด้วยป่าไม้

ผู้ถือประทานบัตรจะต้องได้รับอนุญาตให้เข้าทำประโยชน์ในพื้นที่ป่าไม้ก่อนทำเหมืองแร่ ต้องปฏิบัติตามเงื่อนไขในการอนุญาตให้เข้าทำประโยชน์ในพื้นที่ป่าไม้

ข้อ 11 เงื่อนไขพิเศษสำหรับประทานบัตรทำเหมืองในทะเลตาม มาตรา 45 แห่งพระราชบัญญัติแร่ พ.ศ. 2510

เอกสารแนบ 3

ภาพประกอบมาตรการป้องกันและแก้ไขผลกระทบสิ่งแวดล้อม และมาตรการติดตามตรวจสอบคุณภาพสิ่งแวดล้อม

รูปที่ 1 กล่องรับเรื่องราวร้องทุกข์ความเดือดร้อนบริเวณศาลาอเนกประสงค์บ้านทุ่งคา

รูปที่ 2 แนวเขตพื้นที่เว้นไม่ทำเหมือง

แนวเขตพื้นที่เว้นไม่ทำเหมืองรอบพื้นที่โครงการ ในระยะ 10 เมตร

เพื่อใช้ประกอบรายงานโครงการเหมืองแร่ ของบริษัท ชินชนะดินขาว จำกัด
ประทานบัตรที่ 25358/16183

แนวเขตพื้นที่เว้นไม่ทำเหมืองห่างห้วยท้ายต้นตอ ในระยะ 50 เมตร

รูปที่ 3 คันทำนบดิน และคูระบายน้ำ

คันทำนบดิน

เพื่อใช้ประกอบรายงานโครงการเหมืองแร่ ของบริษัท ชินชนะดินขาว จำกัด
ประทานบัตรที่ 25358/16183

เพื่อใช้ประกอบรายงานโครงการเหมืองแร่ ของบริษัท ขุนชนะดินขาว จำกัด
ประทานบัตรที่ 25358/16183

คูระบายน้ำ

รูปที่ 4 บ่อดักตะกอนของโครงการ

บ่อดักตะกอน บ1

เพื่อใช้ประกอบรายงานโครงการเหมืองแร่ ของบริษัท ขินชนะดินขาว จำกัด
ประทานบัตรที่ 25358/16183

บ่อดักตะกอน บ2

บ่อดักตะกอน บ3

บ่อดักตะกอน บ4

เพื่อใช้ประกอบรายงานโครงการเหมืองแร่ ของบริษัท หินทะเลินขาว จำกัด
ประทานบัตรที่ 25358/16183

บ่อดักตะกอน บ5

บ่อดักตะกอน บ6

รูปที่ 5 วัสดุแผ่นกั้นน้ำ

เพื่อใช้ประกอบรายงานโครงการเหมืองแร่ ของบริษัท ชินชนะดินขาว จำกัด
ประทานบัตรที่ 25358/16183

รูปที่ 6 ป้ายเตือนห้ามจุดไฟเผาป่า และห้ามล่าสัตว์ป่า

ป้ายเตือนห้ามจุดไฟเผาป่า

ป้ายเตือนห้ามล่าสัตว์ป่า

รูปที่ 7 ป้ายเตือนระวังรถบรรทุกเข้า-ออก

เพื่อใช้ประกอบรายงานโครงการเหมืองแร่ ของบริษัท ดินขนะดินขาว จำกัด
ประทานบัตรที่ 25358/16183

รูปที่ 8 การติดป้ายชื่อไว้ที่รถบรรทุกแร่ของโครงการ

รูปที่ 9 ป้ายแสดงข้อมูลเกี่ยวกับโครงการ

เพื่อใช้ประกอบรายงานโครงการเหมืองแร่ ของบริษัท ชินชนะดินขาว จำกัด
ประทานบัตรที่ 25358/16183

รูปที่ 10 การสวมใส่อุปกรณ์ป้องกันอันตรายส่วนบุคคล



รูปที่ 11 ป้ายนโยบายด้านสิ่งแวดล้อม

รูปที่ 12 แนวต้นไม้รอบพื้นที่โครงการ

เพื่อใช้ประกอบรายงานโครงการเหมืองแร่ของบริษัท ชินชนะดินขาว จำกัด
ประทานบัตรที่ 25358/16183

เพื่อใช้ประกอบรายงานโครงการเหมืองแร่ ของบริษัท ขนขนะหินขาว จำกัด
ประทานบัตรที่ 25358/16183

รูปที่ 13 หน้าเหมืองปัจจุบันของโครงการ

เพื่อใช้ประกอบรายงานโครงการเหมืองแร่ ของบริษัท ชินชนะดินขาว จำกัด
ประทานบัตรที่ 25358/16183

รูปที่ 14 บริเวณที่ไม่เกี่ยวข้องกับการทำเหมือง

เพื่อใช้ประกอบรายงานโครงการเหมืองแร่ ของบริษัท ชินชนะดินขาว จำกัด
ประทานบัตรที่ 25358/16183

รูปที่ 15 การฉีดพรมน้ำในพื้นที่โครงการ

รูปที่ 16 ป้ายจำกัดความเร็ว

เพื่อใช้ประกอบรายงานโครงการเหมืองแร่ ของบริษัท ชินชนะดินขาว จำกัด
ประทานบัตรที่ 25358/16183

รูปที่ 17 การปิดคลุมผ้าใบรถบรรทุก

รูปที่ 18 อาคารปิดคลุมโรงแต่งแร่

เพื่อใช้ประกอบรายงานโครงการเหมืองแร่ ของบริษัท ชินชนะดินขาว จำกัด
ประทานบัตรที่ 25358/16183

รูปที่ 19 ป้ายแสดงจุดรวมพล

เพื่อใช้ประกอบรายงานโครงการเหมืองแร่ ของบริษัท ชินชนะดินขาว จำกัด
ประทานบัตรที่ 25358/16183

รูปที่ 20 เส้นทางขนส่งแร่

เพื่อใช้ประกอบรายงานโครงการเหมืองแร่ ของบริษัท ชินชนะดินขาว จำกัด
ประทานบัตรที่ 25358/16183

เพื่อใช้ประกอบรายงานโครงการเหมืองแร่ ของบริษัท ชินชนะดินขาว จำกัด
ประทานบัตรที่ 25358/16183

รูปที่ 21 จุดชั่งน้ำหนักรถบรรทุก

รูปที่ 22 การประชาสัมพันธ์ข้อมูลเกี่ยวกับโครงการ

รูปที่ 23 อุปกรณ์ปฐมพยาบาลเบื้องต้น

เพื่อใช้ประกอบรายงานโครงการเหมืองแร่ ของบริษัท ชินขยะดินขาว จำกัด
ประทานบัตรที่ 25358/16183

รูปที่ 24 น้ำดื่มที่สะอาด ที่พักอาศัย และห้องสุขาที่ถูกสุขลักษณะ

น้ำดื่ม

ที่พักอาศัย

ห้องสุขา

รูปที่ 25 การตรวจวัดคุณภาพอากาศในบรรยากาศโดยทั่วไป ระหว่างวันที่ 6-9 เมษายน 2569

โรงพยาบาลส่งเสริมสุขภาพตำบลบ้านทุ่งคา

เพื่อใช้ประกอบรายงานโครงการเหมืองแร่ของบริษัท ชินชนะเงินขาว จำกัด
ประทานบัตรที่ 23558/16183

รูปที่ 26 การตรวจวัดระดับเสียงโดยทั่วไป ระหว่างวันที่ 6-9 เมษายน 2569

โรงพยาบาลส่งเสริมสุขภาพตำบลบ้านทุ่งคา

รูปที่ 27 การเก็บตัวอย่างน้ำผิวดิน ในวันที่ 9 เมษายน 2569

ห้วยท้ายต้นตอ

คลองบางริ้น (ต้นน้ำ)

เพื่อใช้ประกอบรายงานโครงการเหมืองแร่ ของบริษัท ชินชนะดินขาว จำกัด
ประทานบัตรที่ 25358/16183

คลองบางริ้น (ท้ายน้ำ)

บ่อดักตะกอนสุดท้าย (บ3)

เพื่อใช้ประกอบรายงานโครงการเหมืองแร่ ของบริษัท ขันธนะหินขาว จำกัด
ประทานบัตรที่ 25358/16183

เอกสารแนบ 4

รายงานแผนและผลการดำเนินงาน
ด้านการฟื้นฟูพื้นที่ทำเหมือง

รายงานแผนและผลการดำเนินงานด้านการฟื้นฟูพื้นที่ที่ทำเหมือง

โครงการเหมืองแร่ดินขาว

ประทานบัตรที่ 25358/16183

7/11 หมู่ที่1 ตำบลหาดส้มแป้น อำเภอเมือง จังหวัดระนอง 85000

บริษัท ชินชนะ ดินขาว จำกัด

เสนอต่อ

กรมอุตสาหกรรมพื้นฐานและการเหมืองแร่

สำนักงานนโยบายและแผนทรัพยากรธรรมชาติและสิ่งแวดล้อม

มกราคม 2568

รายงานแผนและผลการดำเนินงาน
ด้านการฟื้นฟูพื้นที่ที่ทำเหมือง

โครงการเหมืองแร่ดินขาว ประทานบัตรที่ 25358 / 16183

บริษัท ชินชนะ ดินขาว จำกัด

ตำบลหาดส้มแป้น อำเภอเมืองระนอง จังหวัดระนอง

---

1. เหตุผลและความจำเป็น

บริษัท ชินชนะดินขาว จำกัด ยื่นคำขอประทานบัตรในพื้นที่ขนาด 299-3-10 ไร่ ใน พื้นที่หมู่ที่ 1 ตำบลหาดส้มแป้น อำเภอเมือง จังหวัดระนอง **(รูปที่ 1)** ต่อสำนักงานอุตสาหกรรมจังหวัดระนองและได้รับจดทะเบียนเป็นคำขอประทานบัตรที่ 4/2555 จากนั้นจึงมีการศึกษาและจัดทำรายงานการวิเคราะห์ผลกระทบสิ่งแวดล้อม (Environmental Impact Assessment : EIA) ส่งสำนักงานนโยบายและแผนทรัพยากรธรรมชาติและสิ่งแวดล้อม (สผ.) เพื่อเสนอคณะกรรมการผู้ชำนาญการพิจารณารายงานการวิเคราะห์ ผลกระทบสิ่งแวดล้อม (คชก.) ด้านเหมืองแร่และอุตสาหกรรมถลุงหรือแต่งแร่ และผลจากการประชุมเพื่อพิจารณารายงานในการประชุมครั้งที่ 26/2557 เมื่อวันที่ 7 ตุลาคม 2557 คณะกรรมการชำนาญการฯ มีมติให้ความเห็นชอบรายงานการวิเคราะห์ผลกระทบสิ่งแวดล้อม โครงการเหมืองแร่ ชนิดแร่ดินขาว ของบริษัท ชินชนะ ดินขาว จำกัด คำขอประทานบัตรที่ 4/2555 และปัจจุบันได้รับอนุญาตเป็นประทานบัตรที่ 25358/16183 มีอายุประทานบัตร 25 ปี ตั้งแต่วันที่ 10 พฤศจิกายน 2559 ถึงวันที่ 9 พฤศจิกายน 2584 **(เอกสารแนบ 1)** สำนักงานนโยบายและแผนทรัพยากรธรรมชาติและ สิ่งแวดล้อม แจ้งผลการพิจารณารายงานการวิเคราะห์ผลกระทบสิ่งแวดล้อมของโครงการดังกล่าว โดยจะต้องปฏิบัติตามเงื่อนไขมาตรการป้องกันและแก้ไขผลกระทบสิ่งแวดล้อม และมาตรการติดตามตรวจสอบคุณภาพสิ่งแวดล้อม ตามหนังสือที่ ทส 1009.2/13399 และ ทส 1009.2/13400 ลงวันที่ 27 พฤศจิกายน 2557 **(เอกสารแนบ 2)** ทั้งนี้บริษัท ชินชนะดินขาว จำกัด ได้เริ่มเปิดการทำเหมืองเมื่อวันที่ 10 พฤศจิกายน 2559 และดำเนินการจัดส่งรายงานผลการปฏิบัติตามมาตรการป้องกันและแก้ไขผลกระทบสิ่งแวดล้อม และมาตรการติดตามตรวจสอบคุณภาพสิ่งแวดล้อมให้กับสำนักงานนโยบายและแผนทรัพยากรธรรมชาติและสิ่งแวดล้อม กรมอุตสาหกรรมพื้นฐานและการเหมืองแร่ สำนักงานอุตสาหกรรมจังหวัดระนอง สำนักงานทรัพยากรธรรมชาติและสิ่งแวดล้อม จังหวัดระนอง โรงพยาบาลส่งเสริมสุขภาพตำบลหาดส้มแป้น และองค์การบริหารส่วนตำบลหาดส้มแป้น ปีละ 2 ครั้ง ตามเงื่อนไขกำหนด

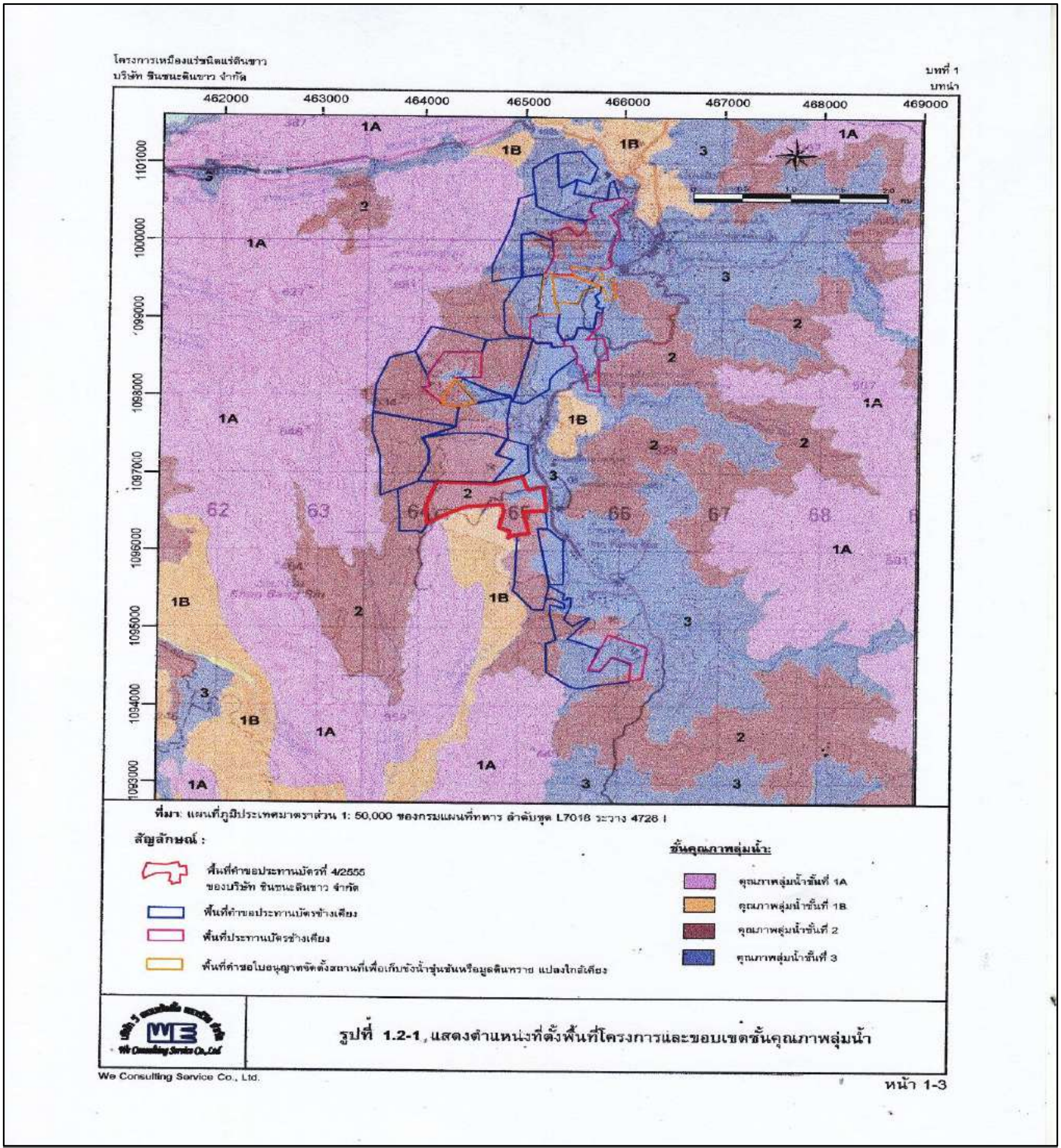

รูปที่ 1 ที่ตั้งพื้นที่โครงการ

ตามแผนการฟื้นฟูสภาพพื้นที่ภายหลังการทำเหมือง (**เอกสารแนบ 2**) ดังนั้น เพื่อให้เป็นไปตามมาตรการป้องกันและแก้ไขผลกระทบสิ่งแวดล้อมที่กำหนดให้จัดส่งรายงานผลการดำเนินการด้านการฟื้นฟูให้ สผ. ทราบทุก 3 ปี โครงการจึงได้จัดทำรายงานแผนและผลการดำเนินงานด้านการฟื้นฟูพื้นที่ที่ทำเหมือง เพื่อนำเสนอต่อ สผ. และ

กพร. โดยการจัดส่งครั้งนี้เป็นครั้งแรก นับตั้งแต่เริ่มเปิดการทำเหมืองในวันที่ 10 พฤศจิกายน 2559 พร้อมทั้งจัดทำรายงานแผนและผลการดำเนินงานด้านการฟื้นฟูพื้นที่ที่ทำเหมือง ตามรูปแบบที่กรมอุตสาหกรรมพื้นฐาน และการเหมืองแร่กำหนด **(ดังเอกสารแนบ 3)**

2. ข้อมูลการทำเหมืองปัจจุบัน

พื้นที่โครงการวางตัวอยู่บนไหล่เขาด้านทิศตะวันออกของเขาบางริ้น ซึ่งเป็นภูเขาที่มียอดเขาสูงสุดที่ระดับ 464 เมตร จากระดับน้ำทะเลปานกลาง พื้นที่โครงการมีความสูงประมาณ 180 – 280 เมตรจากระดับน้ำทะเลปานกลาง พื้นที่โครงการเป็นพื้นที่ทำเหมืองแร่ดีบุกเก่า พื้นที่ส่วนใหญ่ผ่านการทำเหมืองมาแล้วเกือบเต็มทั้งแปลง สภาพพื้นที่ปัจจุบันมีร่องรอยหน้าเหมืองเก่า และมีพืชพรรณประเภทไม้เบิกนำขึ้นขึ้นปกคลุม บริเวณด้านทิศตะวันออกมีทางน้ำสาธารณะไหลผ่านจากด้านทิศใต้ไปทางด้านทิศเหนือ โดยไหลเข้าพื้นที่โครงการแล้วไหลออกนอกพื้นที่ไปทางทิศตะวันออกต่อไปจนไหลไปลงคลองบางริ้นซึ่งอยู่ทางทิศตะวันออกของพื้นที่โครงการ **(รูปที่ 2)**

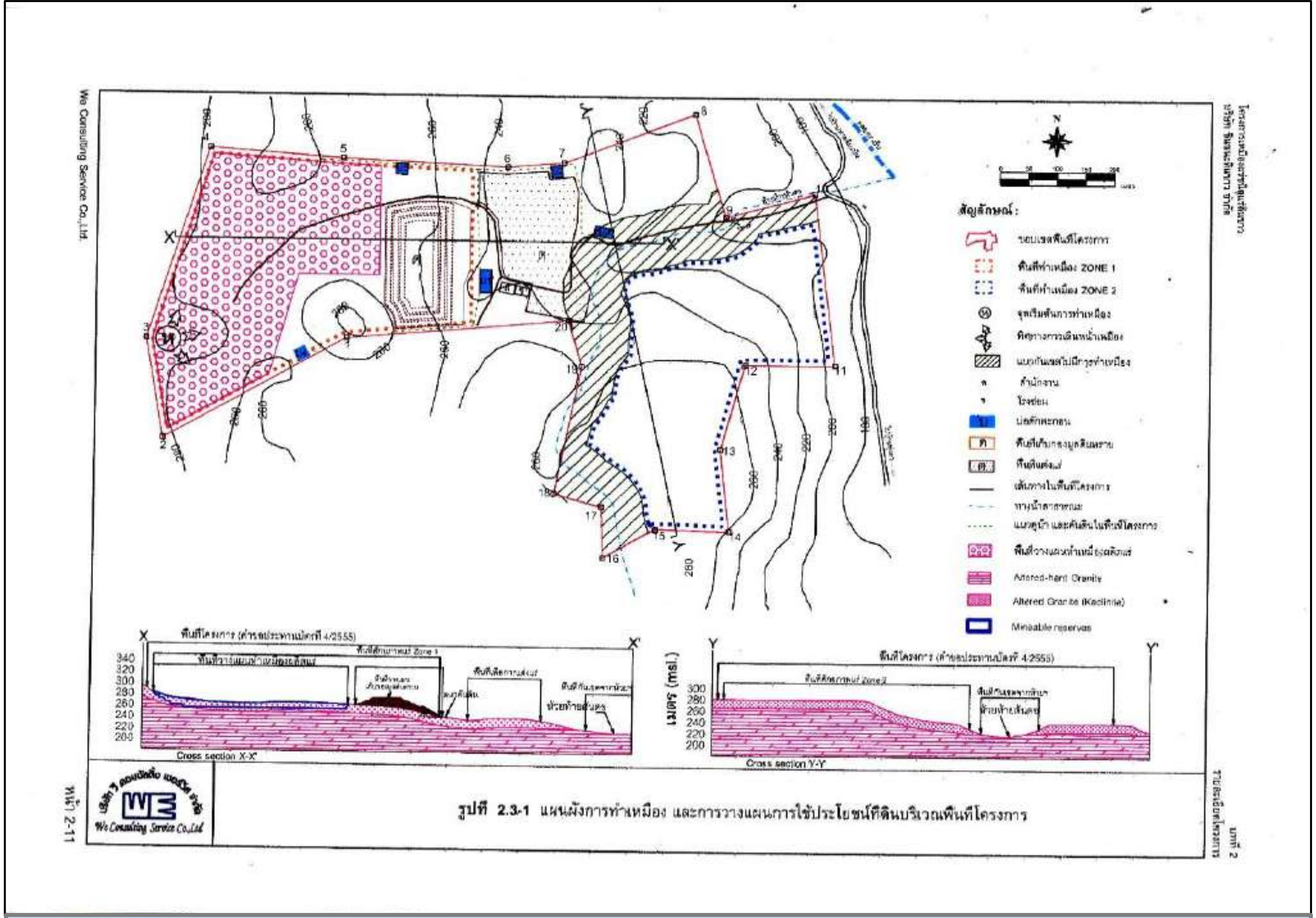

รูปที่ 2 แผนผังการทำเหมืองและการใช้ประโยชน์โครงการ

3. แผนการฟื้นฟูสภาพพื้นที่ภายหลังการทำเหมือง

การดำเนินการทำเหมืองของโครงการ จะส่งผลกระทบต่อลักษณะภูมิประเทศอย่างหลีกเลี่ยงไม่ได้ การวางแผนการฟื้นฟูสภาพพื้นที่ที่ผ่านการทำเหมือง จึงเป็นสิ่งจำเป็นอย่างยิ่งเพื่อฟื้นฟูสภาพพื้นที่ที่ผ่านการทำเหมือง จึงเป็นสิ่งจำเป็นอย่างยิ่งเพื่อฟื้นฟูสภาพแวดล้อมภายในพื้นที่โครงการให้กลมกลืนหรือกลับคืนสู่สภาพเดิมก่อนการทำเหมืองมากที่สุดและไม่ส่งผลกระทบต่อสภาพแวดล้อมบริเวณพื้นที่ข้างเคียง การพื้นฟูสภาพดังกล่าวจะดำเนินให้สอดคล้องกับแผนผังโครงการทำเหมือง ดังนี้

3.1 วัตถุประสงค์ของการฟื้นฟูเหมือง

1. เพื่อกำหนดรูปแบบการใช้ประโยชน์ที่ดินและรูปแบบการฟื้นฟูพื้นที่ทำเหมือง ให้มีความเหมาะสมต่อสภาพพื้นที่ในแต่ละบริเวณที่ผ่านการทำเหมืองแล้วและสามารถใช้ประโยชน์ต่อชุมชนได้ต่อไปในอนาคต
2. เพื่อปรับปรุงทัศนียภาพและลักษณะทางภูมิทัศน์ของพื้นที่ที่ผ่านการทำเหมืองแล้ว และพื้นที่ที่ได้ใช้ในกิจกรรมการทำเหมืองแร่แล้ว ให้มีความกลมกลืนกับสภาพแวดล้อมโดยรอบ
3. เพื่อเป็นการเสริมสร้างภาพลักษณ์ที่ดีต่อการประกอบกิจการเหมืองแค่ออกสู่สายตาประชาชน

3.2 แผนการฟื้นฟูเหมือง

การวางแผนฟื้นฟูพื้นที่การทำเหมือง จะพิจารณาให้สอดคล้องกับแผนการทำเหมืองในแต่ละช่วงอายุประทานบัตร จากสภาพพื้นที่โครงการมีลักษณะภูมิประเทศของไหล่เขา มีเนื้อที่ 299-3-10 ไร่ การวางแผนการใช้ประโยชน์พื้นที่กิจกรรมต่าง ๆ ได้แก่ พื้นที่เปิดหน้าเหมือง 71 ไร่ พื้นที่บ่อดักตะกอน 6 บ่อเนื้อที่รวม 4.5 ไร่ พื้นที่แต่งแร่เป็นพื้นที่กิจกรรมที่ต่อเนื่องจากการทำเหมืองเนื้อที่ 21 ไร่ พื้นที่เก็บกองมูลดินทรายเนื้อที่ 19.4 ไร่

ลักษณะการทำเหมืองเป็นการทำเหมืองโดยวิธีเหมืองหาบแบบขั้นบันได กำหนดให้แต่ละขั้นมีความสูงไม่เกิน 5 เมตร และความกว้างไม่น้อยกว่า 5 เมตร โยความลาดชันทั้งหมดไม่เกิน 35 องศา เมื่อสิ้นสุดการทำเหมืองดังกล่าวจะกลายเป็นหน้าเหมืองขั้นบันไดและที่ราบเชิงเขา

จากสภาพพื้นที่ที่ผ่านมาการทำเหมืองแร่และกิจกรรมที่เกี่ยวข้องข้างต้น สามารถวางแผนการฟื้นฟูสภาพพื้นที่โดยมีแผนการดำเนินงานฟื้นฟูในแต่ละช่วงอายุประทานบัตรดังนี้ **(ตารางที่ 1 และรูปที่ 3)**

แผนฟื้นฟูช่วงปีที่ 1-3 การทำเหมืองในระยะแรกทางโครงการจะเปิดหน้าเหมืองจากระดับ 280 เมตร จากระดับน้ำทะเลปานกลาง ลดระดับหน้าเหมืองลงมาถึงระดับ 275 เมตร และ 270 เมตรจากระดับน้ำทะเลปานกลาง การ

ทำเหมืองในช่วงนี้ยังไม่มีการฟื้นฟูสภาพพื้นที่เนื่องจากยังคงผลิตแร่ซ้ำในพื้นที่เดิม เพียงแต่รักษาหน้าเหมืองให้มีเสถียรภาพเท่านั้น

แผนฟื้นฟูช่วงปีที่ 4-6 การทำเหมืองในช่วงนี้ทางโครงการจะเปิดหน้าเหมืองจากระดับ 275 เมตร จากระดับน้ำทะเลปานกลาง ลดระดับหน้าเหมืองลงมาถึงระดับ 265 เมตรจากระดับน้ำทะเลปานกลาง การทำเหมืองในช่วงนี้ยังไม่มีการฟื้นฟูสภาพพื้นที่เนื่องจากยังคงผลิตแร่ซ้ำในพื้นที่เดิม เพียงแต่รักษาหน้าเหมืองให้มีเสถียรภาพเท่านั้นเช่นกัน

แผนฟื้นฟูช่วงปีที่ 7-9 การทำเหมืองในช่วงนี้ทางโครงการจะเปิดหน้าเหมืองจากระดับ 265 เมตร จากระดับน้ำทะเลปานกลาง ลดระดับหน้าเหมืองลงมาถึงระดับ 255 เมตรจากระดับน้ำทะเลปานกลาง การฟื้นฟูสภาพพื้นที่ในช่วงนี้ จะทำการปลูกพืชคลุมดินและไม้ยืนต้นปิดทับชั้นบริเวณที่เก็บกองมูลดินทรายเนื้อที่ประมาณ 19.4 ไร่ และดำเนินการปลูกพืชคลุมดินและไม้ยืนต้น บริเวณหน้าเหมืองขั้นบันไดที่ผ่านการทำเหมืองแล้ว คิดเป็นเนื้อที่ประมาณ 30.28 ไร่ พร้อมทั้งทำการดูแลบำรุงรักษาต้นไม้ดังกล่าว

แผนฟื้นฟูช่วงปีที่ 10-12 การทำเหมืองในช่วงนี้ทางโครงการจะเปิดหน้าเหมืองจากระดับ 265 เมตร จากระดับน้ำทะเลปานกลาง ลดระดับหน้าเหมืองลงมาถึงระดับ 255 เมตรจากระดับน้ำทะเลปานกลาง การฟื้นฟูสภาพพื้นที่ในช่วงนี้ จะทำการปลูกพืชคลุมดินและไม้ยืนต้น บริเวณหน้าเหมืองขั้นบันไดที่ผ่านการทำเหมืองแล้ว คิดเป็นเนื้อที่ประมาณ 7.64 ไร่ พร้อมทั้งทำการดูแลบำรุงรักษาต้นไม้ในช่วงนี้และช่วงที่ผ่านมา

แผนฟื้นฟูช่วงปีที่ 13-15 การทำเหมืองในช่วงนี้ทางโครงการจะเปิดหน้าเหมืองจากระดับ 265 เมตร จากระดับน้ำทะเลปานกลาง ลดระดับหน้าเหมืองลงมาถึงระดับ 255 เมตรจากระดับน้ำทะเลปานกลาง การฟื้นฟูสภาพพื้นที่ในช่วงนี้ จะทำการปลูกพืชคลุมดินและไม้ยืนต้น บริเวณหน้าเหมืองขั้นบันไดที่ผ่านการทำเหมืองแล้ว คิดเป็นเนื้อที่ประมาณ 7.64 ไร่ พร้อมทั้งทำการดูแลบำรุงรักษาต้นไม้ในช่วงนี้และช่วงที่ผ่านมา

แผนฟื้นฟูช่วงปีที่ 16-18 การทำเหมืองในช่วงนี้ทางโครงการจะเปิดหน้าเหมืองจากระดับ 265 เมตร จากระดับน้ำทะเลปานกลาง ลดระดับหน้าเหมืองลงมาถึงระดับ 255 เมตรจากระดับน้ำทะเลปานกลาง การฟื้นฟูสภาพพื้นที่ในช่วงนี้ จะทำการปลูกพืชคลุมดินและไม้ยืนต้น บริเวณหน้าเหมืองขั้นบันไดที่ผ่านการทำเหมืองแล้ว คิดเป็นเนื้อที่ประมาณ 7.64 ไร่ พร้อมทั้งทำการดูแลบำรุงรักษาต้นไม้ในช่วงนี้และช่วงที่ผ่านมา

แผนฟื้นฟูช่วงปีที่ 19-21 การทำเหมืองในช่วงนี้ทางโครงการจะเปิดหน้าเหมืองจากระดับ 265 เมตร จากระดับน้ำทะเลปานกลาง ลดระดับหน้าเหมืองลงมาถึงระดับ 255 เมตรจากระดับน้ำทะเลปานกลาง การฟื้นฟูสภาพพื้นที่

ในช่วงนี้ จะทำการปลูกพืชคลุมดินและไม้ยืนต้น บริเวณหน้าเหมืองขั้นบันไดที่ผ่านการทำเหมืองแล้ว คิดเป็นเนื้อที่ประมาณ 7.64 ไร่ พร้อมทั้งทำการดูแลบำรุงรักษาต้นไม้ในช่วงนี้และช่วงที่ผ่านมา

แผนฟื้นฟูช่วงปีที่ 22-24 การทำเหมืองในช่วงนี้ทางโครงการจะเปิดหน้าเหมืองจากระดับ 265 เมตร จากระดับน้ำทะเลปานกลาง ลดระดับหน้าเหมืองลงมาถึงระดับ 255 เมตรจากระดับน้ำทะเลปานกลาง การฟื้นฟูสภาพพื้นที่ในช่วงนี้ จะทำการปลูกพืชคลุมดินและไม้ยืนต้น บริเวณหน้าเหมืองขั้นบันไดที่ผ่านการทำเหมืองแล้ว คิดเป็นเนื้อที่ประมาณ 7.64 ไร่ พร้อมทั้งทำการดูแลบำรุงรักษาต้นไม้ในช่วงนี้และช่วงที่ผ่านมา

แผนฟื้นฟูช่วงปีที่ 25 การทำเหมืองในช่วงนี้ทางโครงการจะเปิดหน้าเหมืองจากระดับ 265 เมตร จากระดับน้ำทะเลปานกลาง ลดระดับหน้าเหมืองลงมาถึงระดับ 255 เมตรจากระดับน้ำทะเลปานกลาง การฟื้นฟูสภาพพื้นที่ในช่วงนี้ จะทำการปลูกพืชคลุมดินและไม้ยืนต้น บริเวณหน้าเหมืองขั้นบันไดที่ผ่านการทำเหมืองแล้ว คิดเป็นเนื้อที่ประมาณ 2.05 ไร่ พร้อมทั้งนี้ฟื้นฟูพื้นที่โรงแต่งเนื้อที่ 21.1 ไร่ และบ่อดักตะกอนเนื้อที่ 3 ไร่โดยการปรับสภาพพื้นที่และถมกลับบ่อดักตะกอน แล้วทำการปลูกพืชคลุมดินและไม้ยืนต้น และทำการดูแล บำรุงรักษาต้นไม้ในช่วงนี้และในช่วงที่ผ่านมา เมื่อสิ้นสุดการทำเหมืองจะมีพื้นที่ที่สามารถดำเนินการฟื้นฟูสภาพพื้นที่ทำเหมืองแร่ และพื้นที่ กิจกรรมที่เกี่ยวข้อง โดยการปลูกพืชคลุมดินและต้นไม้ไว้ตามบริเวณต่างๆ ภายในพื้นที่โครงการคิดเป็นพื้นที่ที่ผ่าน การฟื้นฟูรวมทั้งสิ้นประมาณ 113.55 ไร่ **(ดังรูปที่ 3)**

รายละเอียดการฟื้นฟูตามแผนงานของโครงการสรุปดังตารางที่ 1

ตารางที่ 1 แผนงานการฟื้นฟูเหมืองของโครงการ

ปีที่	ตำแหน่งพื้นที่	พื้นที่	พันธ์ไม้	งบประมาณ(บาท)
1-9	- หน้าเหมืองขั้นบันไดและบริเวณเก็บกองมูลดินทราย	49.68 ไร่	- ปลูกพืชคลุมดินจำพวกพืชตระกูลถั่ว และไม้ยืนต้นจำพวกไม้มังตาล ทังตะแบก กระถินเทพาปกคลุมไว้	1,790,467.2
10-12	- หน้าเหมืองขั้นบันไดที่ผ่านการทำเหมืองแล้ว	7.64 ไร่	- ปลูกพืชคลุมดินจำพวกพืชตระกูลถั่ว และไม้ยืนต้นจำพวกไม้มังตาล ทังตะแบก กระถินเทพาปกคลุมไว้	376,692.8
13-15	- หน้าเหมืองขั้นบันไดที่ผ่านการทำเหมืองแล้ว	7.64 ไร่	- ปลูกพืชคลุมดินจำพวกพืชตระกูลถั่ว และไม้ยืนต้นจำพวกไม้มังตาล ทังตะแบก กระถินเทพาปกคลุมไว้	392,278.4
16-18	- หน้าเหมืองขั้นบันไดที่ผ่านการทำเหมืองแล้ว	7.64 ไร่	- ปลูกพืชคลุมดินจำพวกพืชตระกูลถั่ว และไม้ยืนต้นจำพวกไม้มังตาล ทังตะแบก กระถินเทพาปกคลุมไว้	407,864
19-21	- หน้าเหมืองขั้นบันไดที่ผ่านการทำเหมืองแล้ว	7.64 ไร่	- ปลูกพืชคลุมดินจำพวกพืชตระกูลถั่ว และไม้ยืนต้นจำพวกไม้มังตาล ทังตะแบก กระถินเทพาปกคลุมไว้	423,449.6
22-24	- หน้าเหมืองขั้นบันไดที่ผ่านการทำเหมืองแล้ว	7.64 ไร่	- ปลูกพืชคลุมดินจำพวกพืชตระกูลถั่ว และไม้ยืนต้นจำพวกไม้มังตาล ทังตะแบก กระถินเทพาปกคลุมไว้	439,035.2
25	- หน้าเหมืองขั้นบันไดที่ผ่านการทำเหมืองแล้ว - พื้นที่โรงแต่ง	2.52 ไร่ 21.1 ไร่	- ปลูกพืชคลุมดินจำพวกพืชตระกูลถั่ว และไม้ยืนต้นจำพวกไม้มังตาล ทังตะแบก กระถินเทพาปกคลุมไว้	982,940

เมื่อสิ้นสุดระยะเวลาการทำเหมืองแล้วจะมีพื้นที่สามารถดำเนินการฟื้นฟูสภาพพื้นที่ทำเหมืองแร่และพื้นที่กิจกรรมที่เกี่ยวข้อง โดยปลูกพืชคลุมดินและต้นไม้ไว้ตามบริเวณต่างๆ ภายในพื้นที่โครงการ **(รูปที่ 3)**

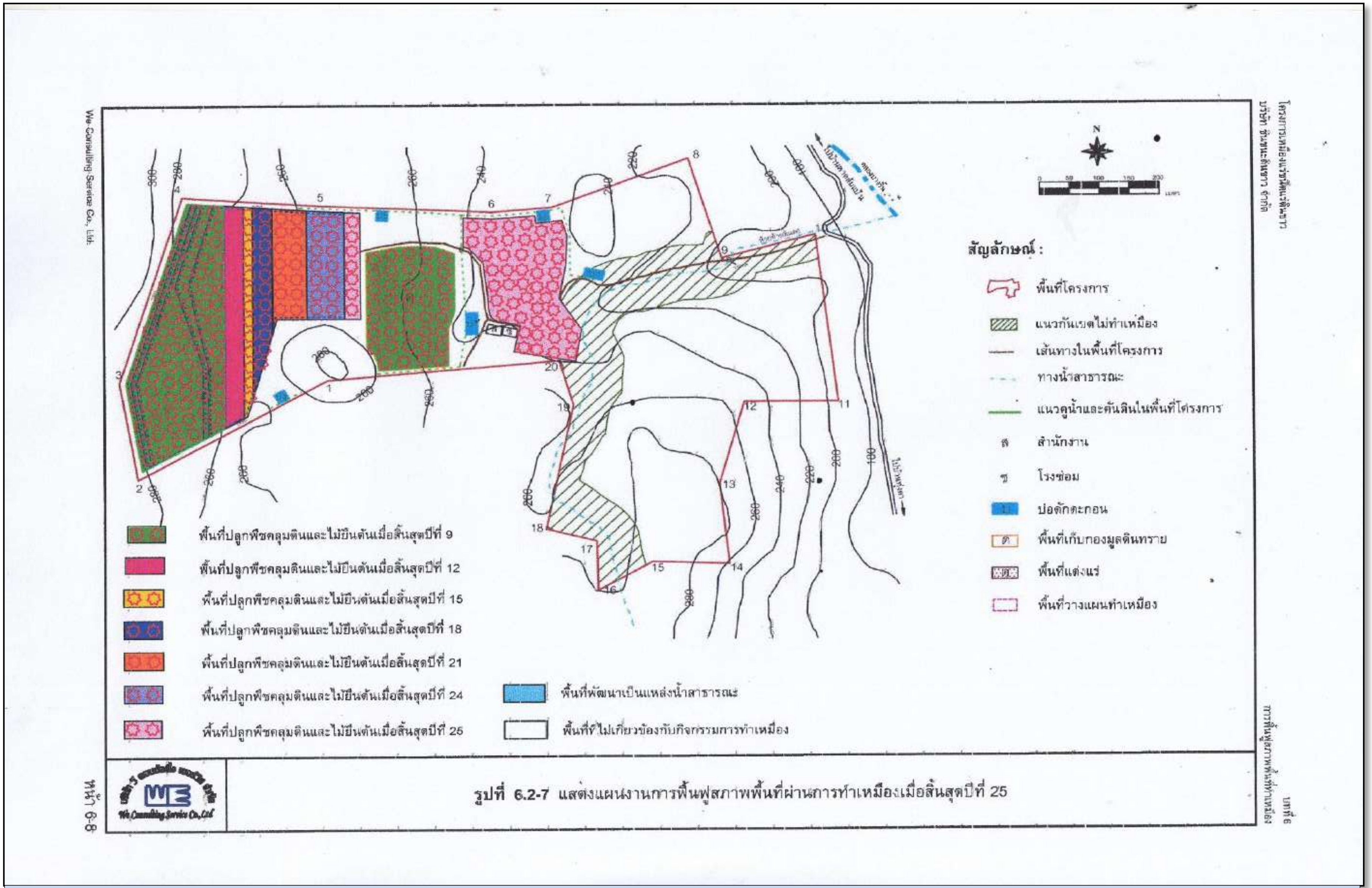

รูปที่ 3 แสดงแผนงานการฟื้นฟูสภาพพื้นที่ผ่านการทำเหมืองเมื่อสิ้นสุดปีที่ 25

3.3 ขั้นตอนและวิธีการฟื้นฟูสภาพพื้นที่

โดยมีขั้นตอนและวิธีการปลูกพืชคลุมดินและไม้ยืนต้นดังนี้

1. การเตรียมพื้นที่ ให้ดำเนินการขุดหลุมปลูกขนาดความกว้าง x ความยาว x ลึก x ประมาณ 1 x 1 x 1 เมตร ระยะห่างระหว่างหลุมปลูกและแถวประมาณ 2 x 2 เมตร ในบริเวณพื้นที่ที่จะทำการปลูกพืชคลุมดินและไม้ยืนต้น

2. การเตรียมวัสดุและอุปกรณ์และกล้าไม้ เพื่อให้การดำเนินการปลูกต้นไม้เป็นไปตามหลักวิชาการสามารถฟื้นฟูสภาพพื้นที่ให้มีสภาพที่กลมกลืนกับสภาพพื้นที่ใกล้เคียง การปลูกต้นไม้เพื่อให้สามารถเจริญเติบโตและอยู่รอดได้เองในธรรมชาติ โครงการจะต้องเตรียมวัสดุที่จำเป็นดังนี้

- ดิน/ปุ๋ย จะทำการเตรียมดินไว้เพื่อมาปลูกในบริเวณที่ไม่มีดินเดิม หรือดินเดิมที่มีคุณภาพต่ำพร้อมทั้งเตรียมปุ๋ยบำรุง เช่นปุ๋ยคอก ปุ๋ยหมัก และปุ๋ยวิทยาศาสตร์ให้เพียงพอ
- ไม้หลักยึดต้นไม้จะเตรียมไม้ขนาดความยาว 1 เมตร เส้นผ่านศูนย์กลางขนาดประมาณ 1 นิ้วหรืออาจจะใช้ไม้ไผ่ผ่าซีกโดยการเสี้ยมปลายด้านหนึ่งให้แหลมไว้สำหรับปักผูกยึดกับกล้าไม้ที่ปลูกในระยะแรก
- การเตรียมกล้าไม้จะประสานงานกับสำนักงานทรัพยากรป่าไม้ท้องที่ เพื่อขอสนับสนุนกล้าไม้ หรือติดต่อซื้อจากร้านจำหน่ายกล้าพันธ์ไม้ทั่วไป โดยจะคัดเลือกกล้าไม้ที่มีขนาดความสูง 30-50 เซนติเมตร

3. การปลูกพืชคลุมดิน เมื่อปรับปรุงสภาพพื้นที่บริเวณที่จะดำเนินการฟื้นฟูเรียบร้อยแล้ว ให้ดำเนิน การปลูกพืชคลุมดิน เพื่อให้พืชคลุมดินช่วยป้องกันการชะล้างผิวหน้าดินจากน้ำฝน และช่วยรักษาความชุ่มชื้นในดิน โดยวิธีการใช้เมล็ดพันธุ์หว่าน การปลูกพืชคลุมดินควรคัดเลือกพืชคลุมดินจำพวกพืชตระกูลถั่ว เช่น จำพวกถั่วลาย และถั่วฮามาตาเป็นต้น

4. การปลูกไม้ยืนต้น เมื่อจัดเตรียมพื้นที่ปลูกเรียบร้อยแล้วจะดำเนินการปลูกไม้ยืนต้นไปพร้อมๆ กับการปลูกพืชคลุมดิน ส่วนไม้ยืนต้นจะใช้กล้าไม้ที่จัดเตรียมไว้แล้วนำไปปลูกตามหลุมที่ทำการขุดไว้แล้ว การคัดเลือกพันธุ์ไม้ยืนต้นจะพิจารณาให้ปลูกพันธุ์ไม้ซึ่งเป็นไม้ท้องถิ่นจำพวก ไม้มังตาล ทัง ตะแบก เป็นต้น รวมทั้ง ไม้โตเร็วจำพวกกระถินเทพาซึ่งมีความทนแล้ง และต้องการแสงมาก สามารถเจริญเติบโตและอยู่รอดเองได้ใน สภาพธรรมชาติต่อไป

5. วิธีการปลูก นำกล้าไม้ที่จัดเตรียมไว้ลงหลุมปลูก โดยใช้โพลิเมอร์ผสมวัสดุปลูกหรือปุ๋ยคอกรอง ก้นหลุม และกลบดินให้แน่น ปิดคลุมด้วยหญ้าแห้ง เศษวัชพืชหรือฟางข้าว พร้อมทั้งรดน้ำให้ชุ่มเพื่อให้ไม้ยืนต้นอยู่ รอดได้ก่อนในช่วงแรก

6. การดูแลรักษา โครงการจะต้องดูแลรักษากล้าไม้ที่ปลูกไว้ให้เจริญเติบโตได้ดีอยู่เสมอ โดยการปลูกระยะแรกจะมีการให้น้ำสม่ำเสมอคอยกำจัดวัชพืชและการปลูกซ่อมแซมหากพบว่าต้นไม้ที่ปลูกไว้ตายมีการใส่ปุ๋ยเป็นครั้งคราว การดูแลรักษาจะทำไปจนกว่าต้นไม้จะสามารถเติบโตได้เอง

3.4 วัสดุอุปกรณ์

เนื่องจากโครงการมีวัสดุอุปกรณ์ เครื่องมือ เครื่องจักร สำหรับใช้ในการทำเหมืองพร้อมอยู่แล้ว ดังนั้นการฟื้นฟูสภาพพื้นที่สามารถดำเนินการไปพร้อมๆกับการทำเหมืองในแต่ละช่วงจนสิ้นสุดการทำเหมืองได้

3.5 แผนปฏิบัติงานการฟื้นฟูสภาพพื้นที่

แผนปฏิบัติงานการฟื้นฟูพื้นที่ ได้แก่ การเตรียมกล้าไม้ การเตรียมดิน การปลูกพืช การใส่ปุ๋ย การปลูก ซ่อมแซม และการกำจัดวัชพืช มีช่วงระยะเวลาดำเนินงานในรอบปี **(ดังตารางที่ 2)**

ตารางที่ 2 แสดงแผนปฏิบัติงานการฟื้นฟูพื้นที่และช่วงระยะเวลาดำเนินงาน

กิจกรรม	ม.ค.	ก.พ.	มี.ค.	เม.ย.	พ.ค.	มิ.ย.	ก.ค.	ส.ค.	ก.ย.	ต.ค.	พ.ย.	ธ.ค.
การเตรียมกล้าไม้	—	—	—	—								
การเตรียมดิน				—								
การปลูกพืช					—	—	—	—				
การใส่ปุ๋ย					—	—						
การปลูกซ่อม					—	—						
การกำจัดวัชพืช					—					—		

งบประมาณค่าใช้จ่ายในการฟื้นฟูเหมือง การจัดสรรงบประมาณค่าใช้จ่ายในการฟื้นฟูสภาพเหมือง ประมาณการค่าใช้จ่ายเบื้องต้นแบ่งเป็น ค่าใช้จ่ายต่างๆ ดังนี้

- ค่าใช้จ่ายในการปรับสภาพพื้นที่ 1,500 บาท/ไร่
- ค่าใช้จ่ายในการปลูกพืชคลุมดิน 3,500 บาท/ไร่
- ค่าใช้จ่ายในการปลูกไม้ยืนต้น 29,000 บาท/ไร่
- ค่าใช้จ่ายในการบำรุงรักษาต้นไม้ 680 บาท/ไร่/ปี

การฟื้นฟูสภาพพื้นที่ที่ผ่านการทำเหมืองจะมีค่าใช้จ่ายในงานที่เกี่ยวข้องในแต่ละช่วง แจกแจงได้ โดยประมาณ ดังนี้

- ช่วงปีที่ 1-9 ของแผนการฟื้นฟูฯ ในการฟื้นฟูสภาพพื้นที่หน้าเหมืองขั้นบันไดที่ผ่านการทำเหมืองแล้ว และบริเวณที่เก็บกองมูลดินทราย ด้วยการปรับสภาพพื้นที่เพื่อปลูกพืชคลุมดินและไม้ยืนต้นปกคลุมไว้ คิดเป็น เนื้อที่รวมทั้งสิ้นประมาณ 49.68 ไร่ พร้อมทั้งทำการดูแลบำรุงรักษาต้นไม้ในช่วงนี้ รวมค่าใช้จ่ายในการฟื้นฟูสภาพ พื้นที่ฯ ช่วงนี้ประมาณ 1,790,467.2 บาท แบ่งเป็นงบประมาณค่าใช้จ่าย ในด้านต่างๆ ดังนี้

- ค่าใช้จ่ายในการปรับสภาพพื้นที่ เป็นเงิน 74,520 บาท
- ค่าใช้จ่ายในการปลูกพืชคลุมดิน เป็นเงิน 173,880 บาท
- ค่าปลูกไม้ยืนต้น เป็นเงิน 1,440,720 บาท
- ค่าบำรุงดูแลรักษาไม้ยืนต้น รวม 49.68 ไร่ 3 ปี เป็นเงิน 101,347.2 บาท

- ช่วงปีที่ 10-12 ของแผนการฟื้นฟูฯ ในการฟื้นฟูสภาพพื้นที่หน้าเหมืองขั้นบันไดที่ผ่านการทำ เหมืองแล้ว ด้วยการปรับสภาพพื้นที่เพื่อปลูกพืชคลุมดินและไม้ยืนต้นปกคลุมไว้ คิดเป็นเนื้อที่รวมทั้งสิ้นประมาณ 7.64 ไร่ พร้อมทั้งทำการดูแลบำรุงรักษาต้นไม้ในช่วงนี้และในช่วงที่ผ่านมา รวมค่าใช้จ่ายในการฟื้นฟูสภาพพื้นที่ฯ ช่วงนี้ ประมาณ 376,692.8 บาท แบ่งเป็นงบประมาณค่าใช้จ่าย ในด้านต่างๆ ดังนี้

- ค่าใช้จ่ายในการปรับสภาพพื้นที่ เป็นเงิน 11,460 บาท
- ค่าใช้จ่ายในการปลูกพืชคลุมดิน เป็นเงิน 26,740 บาท
- ค่าปลูกไม้ยืนต้น เป็นเงิน 221,560 บาท
- ค่าบำรุงดูแลรักษาไม้ยืนต้น รวม 57.32 ไร่ 3 ปี เป็นเงิน 116,932.8 บาท

- ช่วงปีที่ 13-15 ของแผนการฟื้นฟูฯ ในการฟื้นฟูสภาพพื้นที่หน้าเหมืองขั้นบันไดที่ผ่านการทำ เหมืองแล้ว ด้วยการปรับสภาพพื้นที่เพื่อปลูกพืชคลุมดินและไม้ยืนต้นปกคลุมไว้ คิดเป็นเนื้อที่รวมทั้งสิ้นประมาณ 7.64 ไร่ พร้อมทั้งทำการดูแลบำรุงรักษาต้นไม้ในช่วงนี้และในช่วงที่ผ่าน รวมค่าใช้จ่ายในการฟื้นฟูสภาพพื้นที่ฯ ช่วง ที่ 3 ประมาณ 392,278.4 บาท แบ่งเป็นงบประมาณค่าใช้จ่ายในด้านต่างๆ ดังนี้

- ค่าใช้จ่ายในการปรับสภาพพื้นที่ เป็นเงิน 11,460 บาท
- ค่าใช้จ่ายในการปลูกพืชคลุมดิน เป็นเงิน 26,740 บาท
- ค่าปลูกไม้ยืนต้น เป็นเงิน 221,560 บาท - ค่าบำรุงดูแลรักษาไม้ยืนต้น รวม 64.96 ไร่ 3 ปี เป็นเงิน 132,518.4 บาท

- ช่วงปีที่ 16-18 ของแผนการฟื้นฟูฯ ในการฟื้นฟูสภาพพื้นที่หน้าเหมืองขั้นบันไดที่ผ่านการทำ เหมืองแล้ว ด้วยการปรับสภาพพื้นที่เพื่อปลูกพืชคลุมดินและไม้ยืนต้นปกคลุมไว้ คิดเป็นเนื้อที่รวมทั้งสิ้นประมาณ 7.64 ไร่ พร้อมทั้งทำการดูแลบำรุงรักษาต้นไม้ในช่วงนี้และในช่วงที่ผ่าน รวมค่าใช้จ่ายในการฟื้นฟูสภาพพื้นที่ฯ ช่วง ที่ 4 ประมาณ 407,864 บาท แบ่งเป็นงบประมาณค่าใช้จ่ายในด้านต่างๆ ดังนี้

- ค่าใช้จ่ายในการปรับสภาพพื้นที่ เป็นเงิน 11,460 บาท
- ค่าใช้จ่ายในการปลูกพืชคลุมดิน เป็นเงิน 26,740 บาท
- ค่าปลูกไม้ยืนต้น เป็นเงิน 221,560 บาท
- ค่าบำรุงดูแลรักษาไม้ยืนต้น รวม 72.6 ไร่ 3 ปี เป็นเงิน 1 48,104 บาท

- ช่วงปีที่ 19-21 ของแผนการฟื้นฟูฯ ในการฟื้นฟูสภาพพื้นที่หน้าเหมืองขั้นบันไดที่ผ่านการทำ เหมืองแล้ว ด้วยการปรับสภาพพื้นที่เพื่อปลูกพืชคลุมดินและไม้ยืนต้นปกคลุมไว้ คิดเป็นเนื้อที่รวมทั้งสิ้นประมาณ 7.64 ไร่ พร้อมทั้งทำการดูแลบำรุงรักษาต้นไม้ในช่วงนี้และในช่วงที่ผ่าน รวมค่าใช้จ่ายในการฟื้นฟูสภาพพื้นที่ฯ ช่วง ที่ 5 ประมาณ 423,449.6 บาท แบ่งเป็นงบประมาณค่าใช้จ่ายในด้านต่างๆ ดังนี้

- ค่าใช้จ่ายในการปรับสภาพพื้นที่ เป็นเงิน 11,460 บาท

- ค่าใช้จ่ายในการปลูกพืชคลุมดิน เป็นเงิน 26,740 บาท

- ค่าปลูกไม้ยืนต้น เป็นเงิน 221,560 บาท

- ค่าบำรุงดูแลรักษาไม้ยืนต้น รวม 80.24 ไร่ 3 ปี เป็นเงิน 163,689.6 บาท

- ช่วงปีที่ 22-24 ของแผนการฟื้นฟูฯ ในการฟื้นฟูสภาพพื้นที่หน้าเหมืองขั้นบันไดที่ผ่านการทำ เหมืองแล้ว ด้วยการปรับสภาพพื้นที่เพื่อปลูกพืชคลุมดินและไม้ยืนต้นปกคลุมไว้ คิดเป็นเนื้อที่รวมทั้งสิ้นประมาณ 7.64 ไร่ พร้อมทั้งทำการดูแลบำรุงรักษาต้นไม้ในช่วงนี้และในช่วงที่ผ่าน รวมค่าใช้จ่ายในการฟื้นฟูสภาพพื้นที่ฯ ช่วง ที่ 6 ประมาณ 439,035.2 บาท แบ่งเป็นงบประมาณค่าใช้จ่ายในด้านต่างๆ ดังนี้

- ค่าใช้จ่ายในการปรับสภาพพื้นที่ เป็นเงิน 11,460 บาท

- ค่าใช้จ่ายในการปลูกพืชคลุมดิน เป็นเงิน 26,740 บาท

- ค่าปลูกไม้ยืนต้น เป็นเงิน 221,560 บาท

- ค่าบำรุงดูแลรักษาไม้ยืนต้น รวม 87.88 ไร่ 3 ปี เป็นเงิน 179,275.2 บาท

- ช่วงปีที่ 25 ของแผนการฟื้นฟูฯ ในการฟื้นฟูสภาพพื้นที่หน้าเหมืองขั้นบันไดที่ผ่านการทำเหมือง แล้ว เนื้อที่ 2.52 ไร่ พร้อมทั้งฟื้นฟูพื้นที่โรงแต่งแร่ เนื้อที่ 21.1 ไร่ และบ่อดักตะกอน เนื้อที่ 3 ไร่ ด้วยการปรับ สภาพพื้นที่เพื่อปลูกพืชคลุมดินและไม้ยืนต้นปกคลุมไว้ คิดเป็นเนื้อที่รวมทั้งสิ้นประมาณ 26.62 ไร่ พร้อมทั้งทำการ ดูแลบำรุงรักษาต้นไม้ในช่วงนี้และในช่วงที่ผ่าน รวมค่าใช้จ่ายในการฟื้นฟูสภาพพื้นที่ฯ ช่วงที่ 6 ประมาณ 982,940 บาท แบ่งเป็นงบประมาณค่าใช้จ่ายในด้านต่างๆ ดังนี้

- ค่าใช้จ่ายในการปรับสภาพพื้นที่ เป็นเงิน 39,930 บาท

- ค่าใช้จ่ายในการปลูกพืชคลุมดิน เป็นเงิน 93,170 บาท

- ค่าปลูกไม้ยืนต้น เป็นเงิน 771,980 บาท

- ค่าบำรุงดูแลรักษาไม้ยืนต้น รวม 114.5 ไร่ 1 ปี เป็นเงิน 77,860 บาท

ตามแผนการฟื้นฟูสภาพพื้นที่ทำเหมืองแร่ จะมีพื้นที่ทำการฟื้นฟูฯ ทั้งสิ้น ประมาณ 114.5 ไร่ รวมทั้ง การดูแลรักษาต้นไม้ที่ปลูกไว้ในแต่ละบริเวณตลอดอายุประทานบัตร คิดเป็นค่าใช้จ่ายตามแผนการฟื้นฟู รวมทั้งสิ้น 4,812,727.2 บาท หรือประมาณ 4,812,727 บาท

3.6 การจัดสรรงบประมาณ

กำหนดให้ดำเนินการจัดตั้งกองทุนเพื่อการฟื้นฟูสภาพพื้นที่ทำเหมือง โดยการเปิดบัญชีเงินฝากออมทรัพย์กับ

/มีเงินงบประมาณเพียงพอ สำหรับเป็นค่าใช้จ่ายในการดำเนินการฟื้นฟูตามแผนงานที่กำหนดด้านต่างๆ หลังจากนั้นในปีถัดไปให้จัดสรรงบประมาณเข้ากองทุนในเดือนแรกของทุกๆ ปี ตามแผนที่กำหนด ดังมีรายละเอียดการนำเงินเข้ากองทุนในแต่ละช่วงเวลาแสดงในตารางที่ 3

ทั้งนี้ งบประมาณค่าใช้จ่ายดังกล่าวข้างต้นอาจมีการเปลี่ยนแปลงจากที่ประเมินไว้ ซึ่งทางโครงการ จะต้องเป็นผู้ดูแลรับผิดชอบจัดสรรงบประมาณค่าใช้จ่ายให้เพียงพออยู่เสมอ โดยจะต้องรายงานผลการดำเนินการ ฟื้นฟู และรายงานสถานะทางการเงินของกองทุนฟื้นฟูสภาพพื้นที่ภายหลังการทำเหมือง ให้สำนักงานนโยบายและ แผนทรัพยากรธรรมชาติและสิ่งแวดล้อม และกรมอุตสาหกรรมพื้นฐานและการเหมืองแร่ทราบปีละ 1 ครั้ง ตลอดระยะเวลาดำเนินโครงการ

ตารางที่ 3 แผนการนำเงินเข้ากองทุนฟื้นฟูสภาพพื้นที่ผ่านการทำเหมือง

ช่วงที่ฟื้นฟู (ปีที่)	จำนวนเงินนำเข้ากองทุน (บาท)	ค่าใช้จ่ายในการฟื้นฟู (บาท)	เงินกองทุนคงเหลือ (บาท)
1-9	1,800,000	1,790,467.2	9,532.8
10-12	400,000	376,692.8	32,840
13-15	400,000	392,278.4	40,561.6
16-18	400,000	407,864	32,697.6
19-21	450,000	423,449.6	59,248
22-24	450,000	439,035.2	70,212.8
25	950,000	982,940	37,272.8
รวม	**4,850,000**	**4,812,727.2**	**-**

ทั้งนี้ งบประมาณค่าใช้จ่ายดังกล่าวข้างต้น อาจมีการเปลี่ยนแปลงจากที่ประเมินไว้ ซึ่งทางโครงการจะต้องเป็นผู้ดูแลรับผิดชอบจัดสรรงบประมาณค่าใช้จ่ายให้เพียงพออยู่เสมอ โดยจะต้องรายงานผลการดำเนินการฟื้นฟูและรายงานสถานะทางการเงินของกองทุนฟื้นฟูสภาพพื้นที่ภายหลังการทำเหมือง ให้สำนักงานนโยบายและแผนทรัพยากรธรรมชาติ ปีละ 1 ครั้ง ตลอดระยะเวลาการดำเนินโครงการ

3.7 ผู้รับผิดชอบดำเนินการ

เจ้าของโครงการ (บริษัท ชินชนะดินขาว จำกัด) จะเป็นผู้รับผิดชอบการดำเนินการและงบประมาณ ทั้งหมดที่ใช้ในการฟื้นฟูสภาพแวดล้อมทำเหมืองและกิจกรรมต่อเนื่องจากการทำเหมือง พร้อมทั้งจัดเตรียม งบประมาณไว้เป็นค่าใช้จ่ายในการดำเนินกิจกรรมตามมาตรการป้องกันและแก้ไขผลกระทบสิ่งแวดล้อม และ มาตรการติดตามตรวจสอบผลกระทบสิ่งแวดล้อม ให้เพียงพอแก่การดำเนินการตลอดอายุประทานบัตร **(ตามรายละเอียดในตารางที่ 4)**

ตารางที่ 4 สรุปงบประมาณค่าใช้จ่ายในการดำเนินกิจกรรมตามมาตรการป้องกันและแก้ไขผลกระทบสิ่งแวดล้อมและมาตรการติดตามตรวจสอบผลกระทบสิ่งแวดล้อม

ปีที่	กองทุน *			งบประมาณดำเนินการติดตามตรวจสอบผลกระทบสิ่งแวดล้อม * (บาท)	รวม (บาท)
	ฟื้นฟูสภาพพื้นที่เหมือง (บาท)	พัฒนาชุมชน (บาท)	เฝ้าระวังภาวะสุขภาพ (บาท)		
1 - 9	1,800,000	4,500,000	1,800,000	846,000	8,946,000
10 - 12	400,000	1,500,000	600,000	282,000	2,782,000
13 - 15	400,000	1,500,000	600,000	282,000	2,782,000
16 - 18	400,000	1,500,000	600,000	282,000	2,782,000
19 - 21	450,000	400,000	1,500,000	600,000	2,832,000
22 - 24	450,000	400,000	1,500,000	600,000	2,832,000
25	950,000	500,000	200,000	94,000	1,744,000
รวม	**4,850,000**	**12,500,000**	**2,500,000**	**2,350,000**	**24,700,000**

4. ผลการดำเนินงานตามการฟื้นฟูสภาพพื้นที่ภายหลังการทำเหมือง

โครงการได้รับอนุญาตประทานบัตรตั้งแต่วันที่ 10 พฤศจิกายน 2559 แต่ได้เริ่มเปิดการทำเหมืองในเดือนกุมภาพันธ์ 2561 ดังนั้นแม้ว่าอายุประทานบัตรจะเข้าสู่ปีที่ 3 แล้ว แต่การทำเหมือง ดำเนินการได้เพียงประมาณ 1 ปี เท่านั้น ซึ่งจากแผนการฟื้นฟูสภาพพื้นที่ภายหลังการทำเหมือง กำหนดให้การทำเหมืองช่วงปีที่ 1-3 (ตามที่ระบุไว้ในแผนผังโครงการทำ

เหมือง) การทำเหมืองในระยะแรกทางโครงการจะเปิดหน้าเหมืองจากระดับ 280 เมตรจากระดับน้ำทะเลปานกลาง ลดระดับหน้าเหมืองลงมาถึงระดับ 275 เมตร และ 270 เมตรจากระดับน้ำทะเลปานกลาง การทำเหมืองในช่วงนี้ยังไม่มีการฟื้นฟูสภาพพื้นที่เนื่องจากยังคงผลิตแร่ซ้ำในพื้นที่เดิมเพียงแต่รักษาหน้าเหมืองให้มีเสถียรภาพเท่านั้น

5. ผลการจัดตั้งกองทุนฟื้นฟูพื้นที่ทำเหมือง

การจัดตั้งกองทุนฟื้นฟูพื้นที่ทำเหมืองได้เริ่มทำการจัดตั้งครั้งแรกเมื่อวันที่ 15 ตุลาคม 2560 โดยนำเงินเข้ากองทุนทั้งสิ้น 1,000,000 บาท **(ตามเอกสารแนบที่ 4)** ซึ่งเงินจำนวนนี้เป็นเงินที่ต้องนำเข้ากองทุนตามแผนการจัดสรรงบประมาณกองทุนฟื้นฟูสภาพพื้นที่ผ่านการทำเหมืองเป็นไปตามแผนทางการเงินที่กำหนดไว้ แต่อย่างไรก็ตามยังไม่มีการใช้เงินกองทุนในการฟื้นฟูตามแผนฟื้นฟูช่วงปีที่ 1-3 กำหนด

6. ปัญหาอุปสรรคที่พบในการดำเนินงาน

เนื่องจากยังไม่มีการเริ่มดำเนินการฟื้นฟูพื้นที่ทำเหมือง จึงยังไม่ประสบปัญหาในการฟื้นฟูพื้นที่เหมือง บริษัทฯ ยังดำเนินการตามแผนการจัดสรรงบประมาณอย่างต่อเนื่องตามแผนการนำเงินเข้ากองทุนฟื้นฟูสภาพพื้นที่ผ่านการทำเหมือง โดยจะเริ่มทำการฟื้นฟูพื้นที่การทำเหมืองครั้งแรกในปีที่ 7

เอกสารแนบ

เอกสารแนบ 1

สำเนาประทานบัตร

บริษัท ชินชนะ ดินขาว จำกัด

ต.หาดส้มแป้น อ.เมืองระนอง จ.ระนอง

ฉบับนี้สำหรับผู้ถือประทานบัตรเก็บไว้

แบบแร่ 5

ประทานบัตร

ประทานบัตรที่ ๒๕๓๕๘/๑๖๑๔๓

ประทานบัตรฉบับนี้ออกให้แก่ บริษัท ชินชนะดินขาว จำกัด อายุ —— ปี สัญชาติ ไทย

อยู่บ้าน ๑๒๐๑/๒ อาคารชินชนะ ชั้นที่ ๓ ตรอก/ซอย ——

ถนน รามคำแหง หมู่ที่ —— ~~ตำบล~~/แขวง หัวหมาก

~~อำเภอ~~/เขต บางกะปิ จังหวัด กรุงเทพมหานคร

เพื่อให้ทำเหมือง(บนบก/ในทะเล) บนบก

ณ ตำบล หาดส้มแป้น อำเภอ เมืองระนอง จังหวัด ระนอง

มีอายุ ๒๕ ปี นับแต่วันที่ ๑๐ เดือน พฤศจิกายน พ.ศ. ๒๕๕๙

และสิ้นอายุวันที่ ๙ เดือน พฤศจิกายน พ.ศ. ๒๕๘๔

เป็นเนื้อที่ ๒๘๖ ไร่ ๓ งาน ๖๔ ตารางวา

ภายในเขตที่กำหนดตามแผนที่แนบท้ายประทานบัตร โดยมีรายละเอียดกำหนดไว้ตามลำดับดัง ต่อไปนี้

(1) แผนที่แนบท้ายประทานบัตร — แสดงไว้ในลำดับที่ 1

(2) เงื่อนไขการอนุญาตประทานบัตร — แสดงไว้ในลำดับที่ 2

(3) แผนผังโครงการทำเหมือง — แสดงไว้ในลำดับที่ 3

(4) มาตรการป้องกันและแก้ไขผลกระทบสิ่งแวดล้อม — แสดงไว้ในลำดับที่ 4

(5) การชำระค่าธรรมเนียมเพื่อใช้เนื้อที่ ในการทำเหมืองประจำปี — แสดงไว้ในลำดับที่ 5

(6) การเพิ่มเติมชนิดของแร่ที่จะทำเหมือง การเปลี่ยนแปลงวิธีการทำเหมือง แผนผังโครงการทำเหมืองและเงื่อนไข — แสดงไว้ในลำดับที่ 6

(7) บันทึกการต่ออายุประทานบัตร — แสดงไว้ในลำดับที่ 7

(8) บันทึกการโอนประทานบัตร — แสดงไว้ในลำดับที่ 8

(9) บันทึกการหยุดการทำเหมือง — แสดงไว้ในลำดับที่ 9

ออกให้ ณ วันที่ ๑๐ เดือน พฤศจิกายน พ.ศ. ๒๕๕๙

รัฐมนตรีว่าการกระทรวงอุตสาหกรรม

ประทับตราประจำตำแหน่ง

แผนที่แนบท้ายประทานบัตรที่ ๓๕๓๕๘ / ๑๖๑๘๓

คำขอที่ ๔/๒๕๕๕ ระวางที่ 4728 I

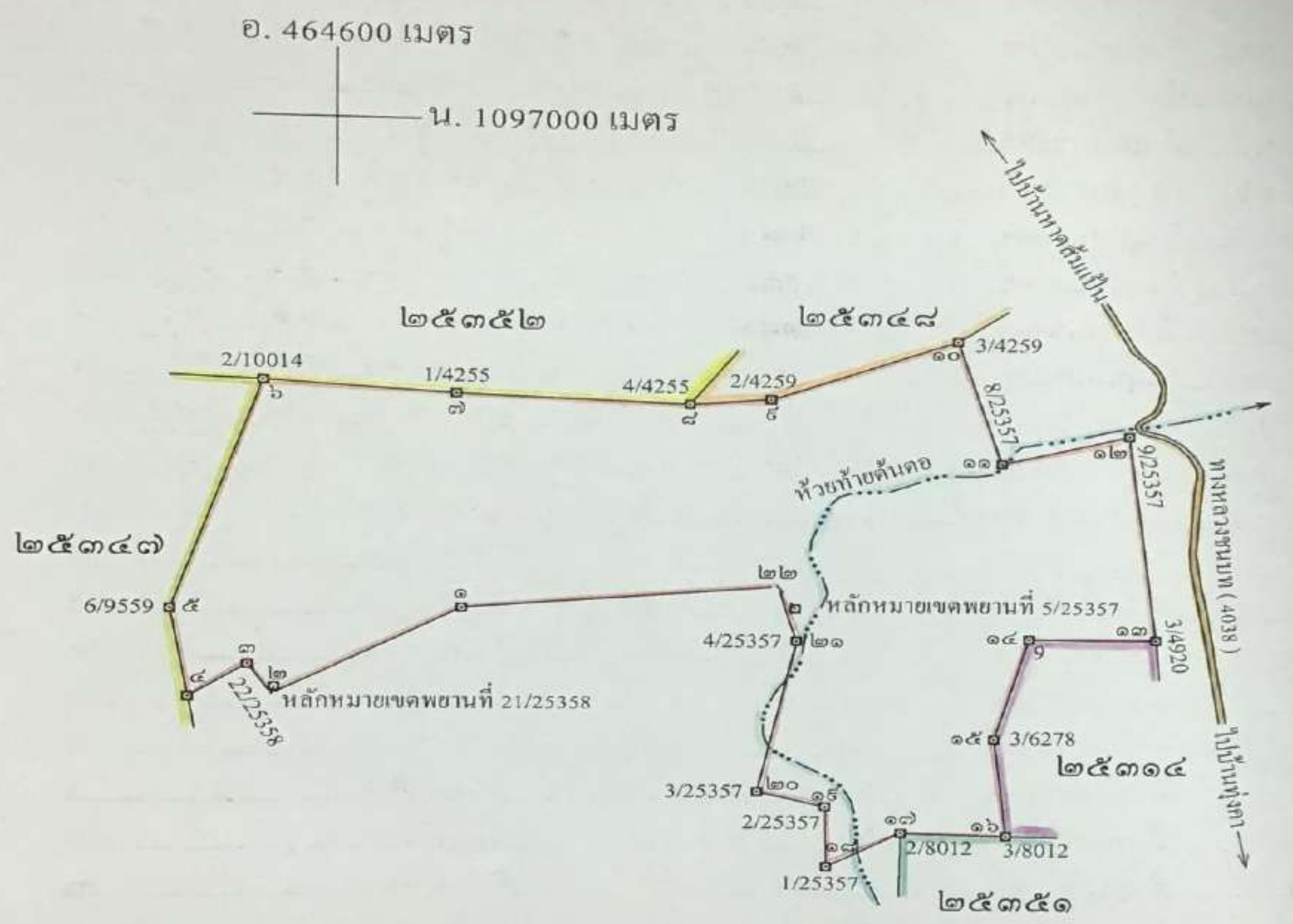

จากหลักหมายเขตพยานที่ 21/25358 ถึงมุมหมายเลข ๒ ทิศ 197° 11' ระยะ 5.527 วา

จากหลักหมายเขตพยานที่ 5/25358 ถึงมุมหมายเลข ๒๒ ทิศ 326° 47' ระยะ 19.704 วา

เนื้อที่ ๒๙๖ ไร่ ๓ งาน ๖๔ ตารางวา

มาตราส่วน ๑ : ๑๐,๐๐๐

จากมุมหมายเลข ๑ ถึงมุมหมายเลข ๒ ทิศ ๒๔๐ องศา ๑๙ ลิปดา ระยะ ๑๓๐ ๖๗๙/๑๐๐๐ วา

จากมุมหมายเลข ๒ ถึงมุมหมายเลข ๓ ทิศ ๓๒๗ องศา ๒๐ ลิปดา ระยะ ๒๖ ๔๕๐/๑๐๐๐ วา

จากมุมหมายเลข ๓ ถึงมุมหมายเลข ๔ ทิศ ๒๓๕ องศา ๑๕ ลิปดา ระยะ ๔๒ ๓๓๗/๑๐๐๐ วา

จากมุมหมายเลข ๔ ถึงมุมหมายเลข ๕ ทิศ ๓๕๐ องศา ๑๕ ลิปดา ระยะ ๖๕ ๘๔๒/๑๐๐๐ วา

จากมุมหมายเลข ๕ ถึงมุมหมายเลข ๖ ทิศ ๑๗ องศา ๓๒ ลิปดา ระยะ ๑๗๗ ๘๕๘/๑๐๐๐ วา

ลำดั

ลำดับที่ 1

จากมุมหมายเลข	ถึงมุมหมายเลข	ทิศ	องศา	ลิปดา	ระยะ	วา
๖	๗	ทิศ ๙๔	๐๕	ลิปดา	๑๑๖ ๖๑/๑๐๐๐	วา
๗	๘	ทิศ ๙๒	๓๔	ลิปดา	๑๔๒ ๕๐๓/๑๐๐๐	วา
๘	๙	ทิศ ๘๕	๑๓	ลิปดา	๔๙ ๘๑๑/๑๐๐๐	วา
๙	๑๐	ทิศ ๖๘	๔๒	ลิปดา	๑๒๒ ๒๗๔/๑๐๐๐	วา
๑๐	๑๑	ทิศ ๑๖๓	๑๗	ลิปดา	๙๕ ๓๘๓/๑๐๐๐	วา
๑๑	๑๒	ทิศ ๗๔	๔๔	ลิปดา	๘๐ ๙๖๓/๑๐๐๐	วา
๑๒	๑๓	ทิศ ๑๗๓	๑๒	ลิปดา	๑๕๓ ๘๑๕/๑๐๐๐	วา
๑๓	๑๔	ทิศ ๒๗๐	๐๕	ลิปดา	๗๘ ๓๙๐/๑๐๐๐	วา
๑๔	๑๕	ทิศ ๑๙๕	๓๐	ลิปดา	๗๘ ๔๙/๑๐๐๐	วา
๑๕	๑๖	ทิศ ๑๗๓	๓๑	ลิปดา	๗๓ ๔๒๐/๑๐๐๐	วา
๑๖	๑๗	ทิศ ๒๗๑	๓๙	ลิปดา	๖๔ ๒๘๑/๑๐๐๐	วา
๑๗	๑๘	ทิศ ๒๔๐	๑๗	ลิปดา	๕๒ ๓๐๕/๑๐๐๐	วา
๑๘	๑๙	ทิศ ๓๕๘	๒๕	ลิปดา	๔๕ ๑๕๔/๑๐๐๐	วา
๑๙	๒๐	ทิศ ๒๘๔	๓๙	ลิปดา	๔๓ ๙๗/๑๐๐๐	วา
๒๐	๒๑	ทิศ ๑๑	๒๖	ลิปดา	๑๑๕ ๙๔๑/๑๐๐๐	วา
๒๑	๒๒	ทิศ ๓๔๓	๕๘	ลิปดา	๔๒ ๑๘๔/๑๐๐๐	วา
๒๒	๑	ทิศ ๒๖๔	๕๔	ลิปดา	๑๙๓ ๘๐๗/๑๐๐๐	วา
		ทิศ		ลิปดา		วา
		ทิศ		ลิปดา		วา
		ทิศ		ลิปดา		วา
		ทิศ		ลิปดา		วา
		ทิศ		ลิปดา		วา
		ทิศ		ลิปดา		วา
		ทิศ		ลิปดา		วา
		ทิศ		ลิปดา		วา
		ทิศ		ลิปดา		วา
		ทิศ		ลิปดา		วา

ลายมือชื่อ..... ผู้เขียน

(.......

ลายมือชื่อ..... ผู้ทาน

(.......

ลายมือชื่อ..... ผู้ตรวจ

(.......

เงื่อนไขในการออกประทานบัตร

ผู้ถือประทานบัตรจะต้องปฏิบัติตามเงื่อนไขในการออกประทานบัตรเกี่ยวกับเรื่องที่กำหนดไว้ ดังต่อไปนี้

ข้อ 1 ชนิดแร่ที่ทำเหมืองและวิธีการทำเหมือง

ชนิดแร่ดินขาว โดยวิธีเหมืองหาบ

ข้อ 2 วันเปิดการทำเหมืองครั้งแรกหลังได้รับประทานบัตร

ต้องเปิดการทำเหมืองภายในเวลา 1 ปี นับตั้งแต่วันที่ได้รับประทานบัตร

ข้อ 3 การให้ความคุ้มครองแก่คนงานและความปลอดภัยแก่บุคคลภายนอกที่มิได้กำหนดไว้แล้วในกฎกระทรวง

ต้องปฏิบัติตามมาตรการรักษาความปลอดภัยในเรื่องการรักษาความปลอดภัยในการทำเหมือง และส่งเสริมสวัสดิภาพของคนงาน ตามบทที่ 5 แห่งแผนผังโครงการทำเหมืองแร่ แนบท้ายประทานบัตรฉบับนี้

ข้อ 4 การจัดการกับขุม หลุม ปล่อง น้ำขุ่นข้นหรือมูลดินทราย ที่เกิดจากการทำเหมืองแร่และแต่งแร่

ต้องดำเนินการปรับสภาพพื้นที่ทำเหมืองแล้ว ตามมาตรการที่กำหนดไว้ในบทที่ 7 แห่งแผนผังโครงการทำเหมืองแร่ แนบท้ายประทานบัตรฉบับนี้

ข้อ 5 การปรับสภาพพื้นที่ที่เกิดจากการทำเหมืองและแต่งแร่

ต้องดำเนินการปรับสภาพพื้นที่ที่เกิดจากการทำเหมืองแร่และการแต่งแร่ พร้อมควบคู่ไปกับการทำเหมือง โดยปฏิบัติตามมาตรการที่กำหนดไว้ในบทที่ 7 แห่งแผนผังโครงการทำเหมืองแร่ แนบท้ายประทานบัตรฉบับนี้

ข้อ 6 มาตรการในการป้องกันและแก้ไขผลกระทบต่อสิ่งแวดล้อม

ต้องปฏิบัติตามเงื่อนไขและมาตรการป้องกันและแก้ไขผลกระทบสิ่งแวดล้อมที่กำหนดไว้ในรายงานการวิเคราะห์ผลกระทบสิ่งแวดล้อม และปฏิบัติตามมาตรการป้องกันและแก้ไขผลกระทบสิ่งแวดล้อมที่กำหนดโดยสำนักงานนโยบายและแผนทรัพยากรธรรมชาติและสิ่งแวดล้อม พร้อมทั้ง ปฏิบัติตามวิธีการทำเหมืองและแผนการทำเหมืองตามที่กำหนดไว้ในบทที่ 4 แห่งแผนผังโครงการทำเหมืองแร่ แนบท้ายประทานบัตรฉบับนี้

และเงื่อนไขเกี่ยวกับเรื่องดังต่อไปนี้ด้วย ถ้ามี

ข้อ 7 การให้ผลประโยชน์พิเศษเพื่อประโยชน์แก่รัฐ

ต้องให้ผลประโยชน์พิเศษเพื่อประโยชน์แก่รัฐ ตามข้อตกลงการจ่ายผลประโยชน์พิเศษเพื่อประโยชน์แก่รัฐ แนบท้ายประทานบัตรฉบับนี้

ข้อ 8 การใช้ที่ดินในเขตเหมืองแร่

ข้อ 9 การทำเหมืองใกล้ทางหลวงหรือทางน้ำสาธารณะ

จะไม่ทำเหมืองใกล้ทางน้ำสาธารณะประโยชน์ภายในระยะ 50 เมตร ตามที่กำหนดไว้ในบทที่ 4 แห่งแผนผังโครงการทำเหมืองแร่ แนบท้ายประทานบัตรฉบับนี้

ข้อ 10 การเข้าทำประโยชน์ในพื้นที่ป่าตามกฎหมายว่าด้วยป่าไม้

ผู้ถือประทานบัตรจะต้องได้รับอนุญาตให้เข้าทำประโยชน์ในพื้นที่ป่าไม้ก่อนทำเหมืองแร่และต้องปฏิบัติตามเงื่อนไขในการอนุญาตให้เข้าทำประโยชน์ในพื้นที่ป่าไม้

ข้อ 11 เงื่อนไขพิเศษสำหรับประทานบัตรทำเหมืองในทะเลตาม มาตรา 45 แห่งพระราชบัญญัติแร่ พ.ศ. 2510

ที่ ทส ๑๐๐๙.๒/ ๑๓๓๙๙

สำนักงานนโยบายและแผน
ทรัพยากรธรรมชาติและสิ่งแวดล้อม

๒๗ พฤศจิกายน ๒๕๕๗

เรื่อง การพิจารณารายงานผลกระทบสิ่งแวดล้อมเบื้องต้น โครงการเหมืองแร่ชนิดแร่ดินขาว ของบริษัท ชินชนะดินขาว จำกัด

เรียน อธิบดีกรมอุตสาหกรรมพื้นฐานและการเหมืองแร่

สิ่งที่ส่งมาด้วย ๑. สำเนาหนังสือบริษัท วี คอนซัลติ้ง เซอร์วิส จำกัด ที่ 57WE04/006 ลงวันที่ ๓๐ เมษายน ๒๕๕๗
๒. มาตรการป้องกันและแก้ไขผลกระทบสิ่งแวดล้อมและมาตรการติดตามตรวจสอบผลกระทบสิ่งแวดล้อม โครงการเหมืองแร่ชนิดแร่ดินขาว ของบริษัท ชินชนะดินขาว จำกัด คำขอประทานบัตรที่ ๔/๒๕๕๕ ตั้งอยู่ที่ หมู่ที่ ๑ ตำบลหาดส้มแป้น อำเภอเมือง จังหวัดระนอง

ด้วยบริษัท วี คอนซัลติ้ง เซอร์วิส จำกัด ได้รับมอบอำนาจจากบริษัท ชินชนะดินขาว จำกัด ให้จัดทำและเสนอรายงานผลกระทบสิ่งแวดล้อมเบื้องต้น โครงการเหมืองแร่ชนิดแร่ดินขาว ของบริษัท ชินชนะดินขาว จำกัด คำขอประทานบัตรที่ ๔/๒๕๕๕ ตั้งอยู่ที่ หมู่ที่ ๑ ตำบลหาดส้มแป้น อำเภอเมือง จังหวัดระนอง ให้สำนักงานนโยบายและแผนทรัพยากรธรรมชาติและสิ่งแวดล้อมดำเนินการตามลำดับขั้นตอนการพิจารณารายงาน รายละเอียดตามสิ่งที่ส่งมาด้วย ๑

สำนักงานนโยบายและแผนทรัพยากรธรรมชาติและสิ่งแวดล้อม ได้เสนอรายงานผลกระทบสิ่งแวดล้อมเบื้องต้นโครงการดังกล่าว ให้คณะกรรมการผู้ชำนาญการพิจารณารายงานการวิเคราะห์ผลกระทบสิ่งแวดล้อม ด้านเหมืองแร่ และอุตสาหกรรมถลุงหรือแต่งแร่ พิจารณาตามลำดับขั้นตอนการพิจารณารายงาน ซึ่งในการประชุมครั้งที่ ๒๖/๒๕๕๗ เมื่อวันที่ ๗ ตุลาคม ๒๕๕๗ คณะกรรมการผู้ชำนาญการฯ มีมติให้ความเห็นชอบรายงานผลกระทบสิ่งแวดล้อมเบื้องต้น โครงการเหมืองแร่ชนิดแร่ดินขาว ของบริษัท ชินชนะดินขาว จำกัด คำขอประทานบัตรที่ ๔/๒๕๕๕ ตั้งอยู่ที่ หมู่ที่ ๑ ตำบลหาดส้มแป้น อำเภอเมือง จังหวัดระนอง โดยให้ปฏิบัติตามมาตรการป้องกันและแก้ไขผลกระทบสิ่งแวดล้อม และมาตรการติดตามตรวจสอบผลกระทบสิ่งแวดล้อมอย่างเคร่งครัด รายละเอียดตามสิ่งที่ส่งมาด้วย ๒ อนึ่ง ตามมาตรา ๕๐ วรรคสองแห่งพระราชบัญญัติส่งเสริมและรักษาคุณภาพสิ่งแวดล้อมแห่งชาติ พ.ศ. ๒๕๓๕ กำหนดไว้ว่า

เมื่อคณะ...

เมื่อคณะกรรมการผู้ชำนาญการได้ให้ความเห็นชอบในรายงานการวิเคราะห์ผลกระทบสิ่งแวดล้อมตามมาตรา ๔๙ แล้ว ให้เจ้าหน้าที่ซึ่งมีอำนาจตามกฎหมายในการพิจารณาสั่งอนุญาต หรือต่ออายุใบอนุญาต นำมาตรการที่เสนอไว้ในรายงานการวิเคราะห์ผลกระทบสิ่งแวดล้อมไปกำหนดเป็นเงื่อนไขในการสั่งอนุญาต หรือต่ออายุใบอนุญาต โดยให้ถือว่าเป็นเงื่อนไขที่กำหนดตามกฎหมายในเรื่องนั้นด้วย และหาก กรมอุตสาหกรรมพื้นฐานและการเหมืองแร่ได้อนุญาตประทานบัตรแล้ว สำนักงานฯ ขอความร่วมมือส่ง สำเนาใบอนุญาตประทานบัตรพร้อมเงื่อนไขให้สำนักงานฯ ทราบด้วย ทั้งนี้ สำนักงานฯ ได้แจ้งให้บริษัท ชินชนะดินขาว จำกัด และสำเนาหนังสือแจ้งให้บริษัท วี คอนซัลติ้ง เซอร์วิส จำกัด พิจารณาดำเนินการด้วยแล้ว

จึงเรียนมาเพื่อโปรดพิจารณาดำเนินการต่อไป

เลขาธิการ
สำนักงานนโยบายและแผนทรัพยากรธรรมชาติและสิ่งแวดล้อม

สำนักวิเคราะห์ผลกระทบสิ่งแวดล้อม
โทรศัพท์
โทรสาร ๐

ที่ ทส ๑๐๐๙.๒/ ๑๓๔๐๐

สำนักงานนโยบายและแผน
ทรัพยากรธรรมชาติและสิ่งแวดล้อม

๒๗ พฤศจิกายน ๒๕๕๗

เรื่อง การพิจารณารายงานผลกระทบสิ่งแวดล้อมเบื้องต้น โครงการเหมืองแร่ชนิดแร่ดินขาว ของบริษัท ชินชนะดินขาว จำกัด

เรียน กรรมการผู้จัดการ บริษัท ชินชนะดินขาว จำกัด

สิ่งที่ส่งมาด้วย 1. สำเนาหนังสือบริษัท วี คอนซัลติ้ง เซอร์วิส จำกัด ที่ 57WE04/006 ลงวันที่ ๓๐ เมษายน ๒๕๕๗
2. มาตรการป้องกันและแก้ไขผลกระทบสิ่งแวดล้อมและมาตรการติดตามตรวจสอบผลกระทบสิ่งแวดล้อม โครงการเหมืองแร่ชนิดแร่ดินขาว ของบริษัท ชินชนะดินขาว จำกัด คำขอประทานบัตรที่ ๔/๒๕๕๕ ตั้งอยู่ที่ หมู่ที่ ๑ ตำบลหาดส้มแป้น อำเภอเมือง จังหวัดระนอง

ด้วย บริษัท วี คอนซัลติ้ง เซอร์วิส จำกัด ได้รับมอบอำนาจจากบริษัท ชินชนะดินขาว จำกัด ให้จัดทำและเสนอรายงานผลกระทบสิ่งแวดล้อมเบื้องต้น โครงการเหมืองแร่ชนิดแร่ดินขาว ของบริษัท ชินชนะดินขาว จำกัด คำขอประทานบัตรที่ ๔/๒๕๕๕ ตั้งอยู่ที่ หมู่ที่ ๑ ตำบลหาดส้มแป้น อำเภอเมือง จังหวัดระนอง ให้สำนักงานนโยบายและแผนทรัพยากรธรรมชาติและสิ่งแวดล้อมดำเนินการตามลำดับขั้นตอนการพิจารณารายงาน รายละเอียดตามสิ่งที่ส่งมาด้วย ๑

สำนักงานนโยบายและแผนทรัพยากรธรรมชาติและสิ่งแวดล้อม ได้เสนอรายงานผลกระทบสิ่งแวดล้อมเบื้องต้นโครงการดังกล่าว ให้คณะกรรมการผู้ชำนาญการพิจารณารายงานการวิเคราะห์ผลกระทบสิ่งแวดล้อม ด้านเหมืองแร่ และอุตสาหกรรมถลุงหรือแต่งแร่ พิจารณาตามลำดับขั้นตอนการพิจารณารายงาน และในการประชุมครั้งที่ ๒๖/๒๕๕๗ เมื่อวันที่ ๗ ตุลาคม ๒๕๕๗ คณะกรรมการผู้ชำนาญการฯ มีมติให้ความเห็นชอบรายงานผลกระทบสิ่งแวดล้อมเบื้องต้น โครงการเหมืองแร่ชนิดแร่ดินขาว ของบริษัท ชินชนะดินขาว จำกัด คำขอประทานบัตรที่ ๔/๒๕๕๕ ตั้งอยู่ที่ หมู่ที่ ๑ ตำบลหาดส้มแป้น อำเภอเมือง จังหวัดระนอง โดยให้ปฏิบัติตามมาตรการป้องกันและแก้ไขผลกระทบสิ่งแวดล้อม และ มาตรการติดตามตรวจสอบผลกระทบสิ่งแวดล้อมอย่างเคร่งครัด รายละเอียดตามสิ่งที่ส่งมาด้วย ๒ ทั้งนี้ หากบริษัท ชินชนะดินขาว จำกัด

ได้รับ...

สิ่งที่ส่งมาด้วย 7

บริษัท วี คอนซัลติ้ง เซอร์วิส จำกัด

We Consulting Service Co.,Ltd

ที่ 57WE04/006

6187

18170

วันที่ 30 เมษายน 2557

เรื่อง การนำส่งรายงานผลกระทบสิ่งแวดล้อมเบื้องต้น โครงการเหมืองแร่ชนิดแร่ดินขาว ของบริษัท ชินชนะดินขาว จำกัด คำขอประทานบัตรที่ 4/2555

เรียน เลขาธิการสำนักงานนโยบายและแผนทรัพยากรธรรมชาติและสิ่งแวดล้อม

สิ่งที่ส่งมาด้วย 1. รายงานผลกระทบสิ่งแวดล้อมเบื้องต้น จำนวน 15 เล่ม

ตามหนังสือมอบอำนาจ ลงวันที่ 24 เมษายน 2557 ให้ บริษัท วี คอนซัลติ้ง เซอร์วิส จำกัด เป็นผู้ดำเนินการจัดส่งรายงานผลกระทบสิ่งแวดล้อมเบื้องต้น โครงการเหมืองแร่ชนิดแร่ดินขาว ของ บริษัท ชินชนะดินขาว จำกัด คำขอประทานบัตรที่ 4/2555 ซึ่งโครงการตั้งอยู่ที่หมู่ที่ 1 ตำบลหาดส้มแป้น อำเภอเมือง จังหวัดระนอง

บริษัทฯ ใคร่ขอส่งรายงานดังกล่าว และพร้อมกันนี้ได้จัดส่งรายงานฯ ไปยังกรมอุตสาหกรรมพื้นฐานและการเหมืองแร่ เรียบร้อยแล้ว

จึงเรียนมาเพื่อโปรดพิจารณา

ขอแสดงความนับถือ

บริษัท วี คอนซัลติ้ง เซอร์วิส จำกัด
We Consulting Service Co.,Ltd

กรรมการผู้จัดการ

เจ้าพนักงานธุรการอาวุโส

เสนอกลุ่มงานเหมืองแร่

30 เม.ย. 57

สิ่งที่ส่งมาด้วย ๒

มาตรการป้องกันและแก้ไขผลกระทบสิ่งแวดล้อม และมาตรการติดตามตรวจสอบผลกระทบสิ่งแวดล้อม

โครงการเหมืองแร่ชนิดแร่ดินขาว

คำขอประทานบัตรที่ 4/2555

ตั้งอยู่ที่หมู่ที่ 1 ตำบลหาดส้มแป้น อำเภอเมือง จังหวัดระนอง

ของ

บริษัท ชินชนะดินขาว จำกัด

เลขที่ 1201/2 ถนนรามคำแหง อาคารชินชนะ แขวงหัวหมาก เขตบางกะปิ กรุงเทพฯ 10240

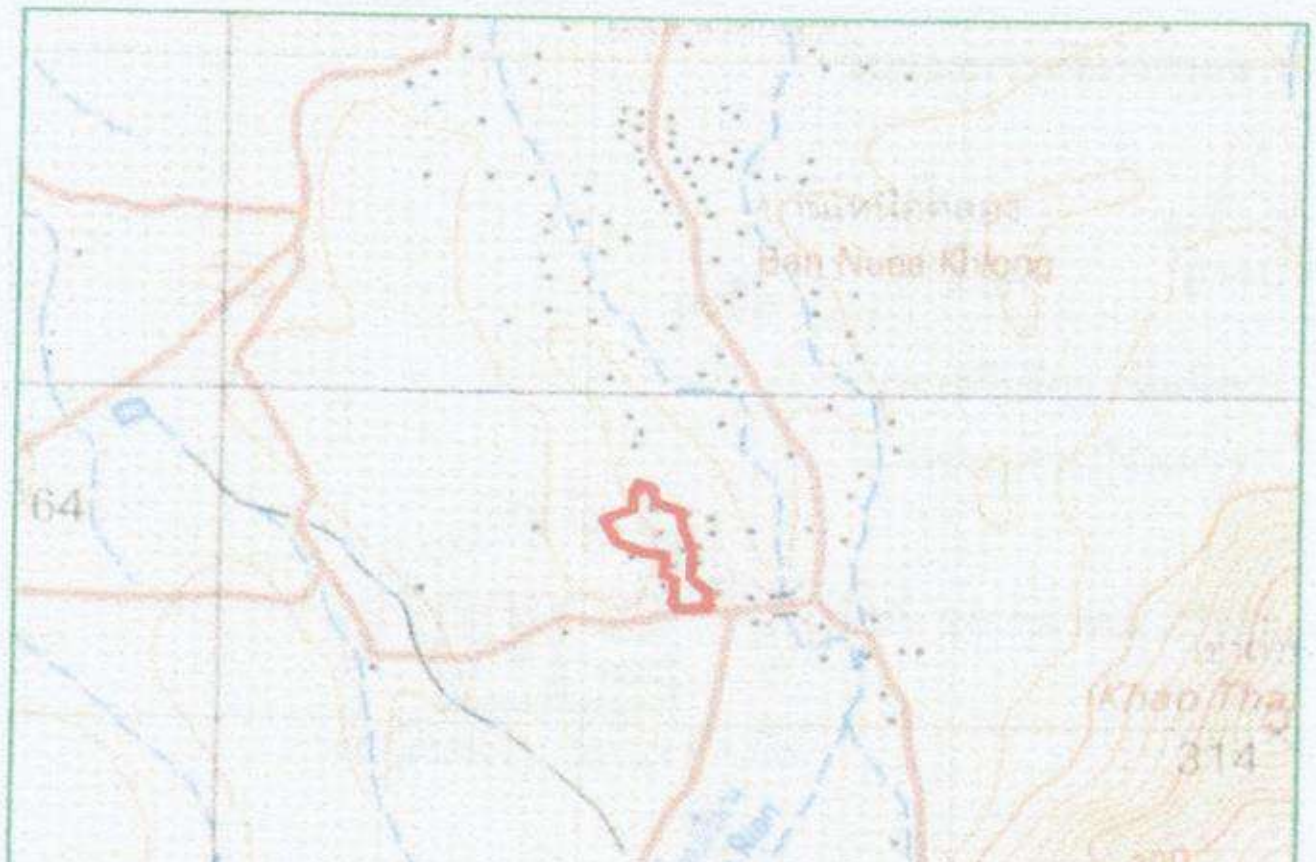

จัดทำโดย

บริษัท วี คอนซัลติ้ง เซอร์วิส จำกัด

เอกสารแนบ 2

หนังสือแจ้งผลการพิจารณา

รายงานการวิเคราะห์ผลกระทบสิ่งแวดล้อม

บริษัท ชินชนะ ดินขาว จำกัด

ต.หาดส้มแป้น อ.เมืองระนอง จ.ระนอง

5. แผนปฏิบัติงานการฟื้นฟูสภาพพื้นที่

แผนปฏิบัติงานการฟื้นฟูพื้นที่ ได้แก่ การเตรียมกล้าไม้ การเตรียมดิน การปลูกพืช การใส่ปุ๋ย การปลูกซ่อมแซม และการกำจัดวัชพืช มีช่วงระยะเวลาดำเนินงานในรอบปี **ดังตารางที่ 5**

ตารางที่ 5 แสดงแผนปฏิบัติงานการฟื้นฟูพื้นที่และช่วงระยะเวลาดำเนินงาน

กิจกรรม	ม.ค.	ก.พ.	มี.ค.	เม.ย.	พ.ค.	มิ.ย.	ก.ค.	ส.ค.	ก.ย.	ต.ค.	พ.ย.	ธ.ค.
การเตรียมกล้าไม้	▬	▬	▬	▬								
การเตรียมดิน				▬								
การปลูกพืช					▬	▬	▬	▬				
การใส่ปุ๋ย					▬	▬						
การปลูกซ่อม					▬	▬						
การกำจัดวัชพืช					▬					▬		

ที่มา : บริษัท วี คอนซัลติ้ง เซอร์วิส จำกัด, 2557

6. งบประมาณค่าใช้จ่ายในการฟื้นฟูเหมือง

การจัดสรรงบประมาณค่าใช้จ่ายในการฟื้นฟูสภาพเหมือง ประมาณการค่าใช้จ่ายเบื้องต้นแบ่งเป็นค่าใช้จ่ายต่างๆ ดังนี้

- ค่าใช้จ่ายในการปรับสภาพพื้นที่ 1,500 บาท/ไร่
- ค่าใช้จ่ายในการปลูกพืชคลุมดิน 3,500 บาท/ไร่
- ค่าใช้จ่ายในการปลูกไม้ยืนต้น 29,000 บาท/ไร่
- ค่าใช้จ่ายในการบำรุงรักษาต้นไม้ 680 บาท/ไร่/ปี

การฟื้นฟูสภาพพื้นที่ที่ผ่านการทำเหมืองจะมีค่าใช้จ่ายในงานที่เกี่ยวข้องในแต่ละช่วง แจกแจงได้โดยประมาณ ดังนี้

- **ช่วงปีที่ 1-9 ของแผนการฟื้นฟูฯ** ในการฟื้นฟูสภาพพื้นที่หน้าเหมืองขั้นบันไดที่ผ่านการทำเหมืองแล้ว และบริเวณที่เก็บกองมูลดินทราย ด้วยการปรับสภาพพื้นที่เพื่อปลูกพืชคลุมดินและไม้ยืนต้นปกคลุมไว้ คิดเป็นเนื้อที่รวมทั้งสิ้นประมาณ 49.68 ไร่ พร้อมทั้งทำการดูแลบำรุงรักษาต้นไม้ในช่วงนี้ รวมค่าใช้จ่ายในการฟื้นฟูสภาพพื้นที่ฯ ช่วงนี้ ประมาณ 1,790,467.2 บาท แบ่งเป็นงบประมาณค่าใช้จ่าย ในด้านต่างๆ ดังนี้

  - ค่าใช้จ่ายในการปรับสภาพพื้นที่ เป็นเงิน 74,520 บาท
  - ค่าใช้จ่ายในการปลูกพืชคลุมดิน เป็นเงิน 173,880 บาท
  - ค่าปลูกไม้ยืนต้น เป็นเงิน 1,440,720 บาท
  - ค่าบำรุงดูแลรักษาไม้ยืนต้น รวม 49.68 ไร่ 3 ปี เป็นเงิน 101,347.2 บาท

- **ช่วงปีที่ 10-12 ของแผนการฟื้นฟูฯ** ในการฟื้นฟูสภาพพื้นที่หน้าเหมืองขั้นบันไดที่ผ่านการทำเหมืองแล้ว ด้วยการปรับสภาพพื้นที่เพื่อปลูกพืชคลุมดินและไม้ยืนต้นปกคลุมไว้ คิดเป็นเนื้อที่รวมทั้งสิ้นประมาณ 7.64 ไร่ พร้อมทั้งทำการดูแลบำรุงรักษาต้นไม้ในช่วงนี้และในช่วงที่ผ่านมา รวมค่าใช้จ่ายในการฟื้นฟูสภาพพื้นที่ฯ ช่วงนี้ ประมาณ 376,692.8 บาท แบ่งเป็นงบประมาณค่าใช้จ่าย ในด้านต่างๆ ดังนี้

  - ค่าใช้จ่ายในการปรับสภาพพื้นที่ เป็นเงิน 11,460 บาท

- **ช่วงปีที่ 25 ของแผนการฟื้นฟูฯ** ในการฟื้นฟูสภาพพื้นที่หน้าเหมืองขั้นบันไดที่ผ่านการทำเหมือง แล้ว เนื้อที่ 2.52 ไร่ พร้อมทั้งฟื้นฟูพื้นที่โรงแต่งแร่ เนื้อที่ 21.1 ไร่ และบ่อดักตะกอน เนื้อที่ 3 ไร่ ด้วยการปรับสภาพพื้นที่เพื่อปลูกพืชคลุมดินและไม้ยืนต้นปกคลุมไว้ คิดเป็นเนื้อที่รวมทั้งสิ้นประมาณ 26.62 ไร่ พร้อมทั้งทำการดูแลบำรุงรักษาต้นไม้ในช่วงนี้และในช่วงที่ผ่าน รวมค่าใช้จ่ายในการฟื้นฟูสภาพพื้นที่ฯ ช่วงที่ 6 ประมาณ 982,940 บาท แบ่งเป็นงบประมาณค่าใช้จ่ายในด้านต่างๆ ดังนี้
    - ค่าใช้จ่ายในการปรับสภาพพื้นที่ เป็นเงิน 39,930 บาท
    - ค่าใช้จ่ายในการปลูกพืชคลุมดิน เป็นเงิน 93,170 บาท
    - ค่าปลูกไม้ยืนต้น เป็นเงิน 771,980 บาท
    - ค่าบำรุงดูแลรักษาไม้ยืนต้น รวม 114.5 ไร่ 1 ปี เป็นเงิน 77,860 บาท

ตามแผนการฟื้นฟูสภาพพื้นที่ทำเหมืองแร่ จะมีพื้นที่ทำการฟื้นฟูฯ ทั้งสิ้น ประมาณ 114.5 ไร่ รวมทั้งการดูแลรักษาต้นไม้ที่ปลูกไว้ในแต่ละบริเวณตลอดอายุประทานบัตร คิดเป็นค่าใช้จ่ายตามแผนการฟื้นฟู รวมทั้งสิ้น 4,812,727.2 บาท หรือประมาณ 4,812,727 บาท

7. การจัดสรรงบประมาณ

กำหนดให้ดำเนินการจัดตั้งกองทุนเพื่อการฟื้นฟูสภาพพื้นที่ทำเหมือง โดยการเปิดบัญชีเงินฝากออมทรัพย์ กับธนาคารพาณิชย์ เพื่อฝากเงินเข้ากองทุนดังกล่าวทุกๆ ปี โดยในปีแรกให้นำเงินเข้ากองทุนจำนวน 1,000,000 บาท เพื่อให้มีเงินงบประมาณเพียงพอ สำหรับเป็นค่าใช้จ่ายในการดำเนินการฟื้นฟูตามแผนงาน ที่กำหนดด้านต่างๆ หลังจากนั้นในปีถัดไปให้จัดสรรงบประมาณเข้ากองทุนในเดือนแรกของทุกๆ ปี ตามแผนที่กำหนด ดังมีรายละเอียดการนำเงินเข้ากองทุนในแต่ละช่วงเวลาแสดงใน**ตารางที่ 6**

ตารางที่ 6 แผนการนำเงินเข้ากองทุนฟื้นฟูสภาพพื้นที่ผ่านการทำเหมือง

ช่วงที่ฟื้นฟู (ปีที่)	จำนวนเงินนำเข้ากองทุน (บาท)	ค่าใช้จ่ายในการฟื้นฟู (บาท)	เงินกองทุนคงเหลือ (บาท)
ช่วงปีที่ 1-9	1,800,000	1,790,467.2	9,532.8
ช่วงปีที่ 10-12	400,000	376,692.8	32,840
ช่วงปีที่ 13-15	400,000	392,278.4	40,561.6
ช่วงปีที่ 16-18	400,000	407,864	32,697.6
ช่วงปีที่ 19-21	450,000	423,449.6	59,248
ช่วงปีที่ 22-24	450,000	439,035.2	70,212.8
ช่วงปีที่ 25	950,000	982,940	37,272.8
รวม	4,850,000	**4,812,727.2**	-

ที่มา : บริษัท วี คอนซัลติ้ง เซอร์วิส จำกัด, 2557

ทั้งนี้ งบประมาณค่าใช้จ่ายดังกล่าวข้างต้นอาจมีการเปลี่ยนแปลงจากที่ประเมินไว้ ซึ่งทางโครงการจะต้องเป็นผู้ดูแลรับผิดชอบจัดสรรงบประมาณค่าใช้จ่ายให้เพียงพออยู่เสมอ โดยจะต้องรายงานผลการดำเนินการฟื้นฟู และรายงานสถานะทางการเงินของกองทุนฟื้นฟูสภาพพื้นที่ภายหลังการทำเหมือง ให้สำนักงานนโยบายและแผนทรัพยากรธรรมชาติและสิ่งแวดล้อม และกรมอุตสาหกรรมพื้นฐานและการเหมืองแร่ทราบ ปีละ 1 ครั้ง ตลอดระยะเวลาดำเนินโครงการ

ได้รับอนุญาตประทานบัตรแล้ว สำนักงานฯ ขอความร่วมมือส่งสำเนาใบอนุญาตประทานบัตรพร้อมเงื่อนไขให้สำนักงานฯ ทราบด้วย พร้อมทั้งประสานผู้จัดทำรายงาน(บริษัท วี คอนซัลติ้ง เซอร์วิส จำกัด) ให้ดำเนินการรวบรวมรายละเอียดข้อมูลทั้งหมดเรียงตามลำดับการพิจารณาของคณะกรรมการผู้ชำนาญการฯ จำนวน ๑ เล่ม พร้อมแผ่นบันทึกข้อมูล (CD-ROM) ในรูปของ Digital File (pdf) Adobe Acrobat จำนวน ๒ แผ่น และจัดทำรายงานฉบับสมบูรณ์ที่ปรับปรุงตามข้อคิดเห็นของคณะกรรมการผู้ชำนาญการฯ จำนวน ๓ เล่ม พร้อมแผ่นบันทึกข้อมูล (CD-ROM) ในรูปของ Digital File (pdf) Adobe Acrobat จำนวน ๘ แผ่น เสนอต่อสำนักงานฯ ภายในเวลา ๑ เดือน เพื่อใช้เป็นเอกสารอ้างอิง และส่งให้หน่วยงานที่เกี่ยวข้องต่อไป ทั้งนี้ สำนักงานฯ ได้สำเนาหนังสือแจ้งให้บริษัท วี คอนซัลติ้ง เซอร์วิส จำกัด พิจารณาดำเนินการด้วยแล้ว

จึงเรียนมาเพื่อโปรดพิจารณาดำเนินการต่อไป

ขอแสดงความนับถือ

เลขาธิการ
สำนักงานนโยบายและแผนทรัพยากรธรรมชาติและสิ่งแวดล้อม

เจ้าพนักงานธุรการอาวุโส

สำนักวิเคราะห์ผลกระทบสิ่งแวดล้อม
โทรศัพท์
โทรสาร ๐

บริษัท วี คอนซัลติ้ง เซอร์วิส จำกัด

หนังสือรับรองการจัดทำมาตรการป้องกันและแก้ไขผลกระทบสิ่งแวดล้อม และมาตรการติดตามตรวจสอบผลกระทบสิ่งแวดล้อม

หนังสือฉบับนี้ ขอรับรองว่า บริษัท วี คอนซัลติ้ง เซอร์วิส จำกัด เป็นผู้จัดทำรายงานผลกระทบสิ่งแวดล้อมเบื้องต้น โครงการเหมืองแร่ชนิดแร่ดินขาว ให้แก่ บริษัท ชินชนะดินขาว จำกัด คำขอประทานบัตรที่ 4/2555 ตั้งอยู่ที่หมู่ที่ 1 ตำบลหาดส้มแป้น อำเภอเมืองระนอง จังหวัดระนอง

รับรองการจัดทำรายงาน

ลงชื่อ ...

กรรมการผู้จัดการ

วันที่ 20 ตุลาคม 2557

มาตรการป้องกันและแก้ไขผลกระทบสิ่งแวดล้อม และมาตรการติดตามตรวจสอบผลกระทบสิ่งแวดล้อม

โครงการเหมืองแร่ชนิดแร่ดินขาว ของ บริษัท ชินชนะดินขาว จำกัด คำขอประทานบัตรที่ 4/2555

ตั้งอยู่ที่หมู่ที่ 1 ตำบลหาดส้มแป้น อำเภอเมืองระนอง จังหวัดระนอง

ตารางที่ 1 มาตรการป้องกัน และแก้ไขผลกระทบสิ่งแวดล้อมทั่วไป

ผลกระทบสิ่งแวดล้อม	มาตรการป้องกันและแก้ไขผลกระทบสิ่งแวดล้อม	สถานที่ดำเนินการ	ระยะเวลาดำเนินการ	งบประมาณ	ผู้รับผิดชอบ
- **ระยะเตรียมการทำเหมือง**	- ให้มีจุดรับเรื่องราวร้องทุกข์ความเดือดร้อนของประชาชนที่เกิดจากกิจกรรมการทำเหมืองแร่ และกิจกรรมที่เกี่ยวข้อง และในกรณีที่มีผู้ร้องเรียน ผู้ถือประทานบัตรจะต้องดำเนินการแก้ไขและให้ความช่วยเหลือด้วยความเป็นธรรม	- บ้านทุ่งคา	- ตั้งแต่ก่อนเปิดทำเหมืองตลอดอายุประทานบัตร	-	- บจก.ชินชนะดินขาว
- **ระยะดำเนินการทำเหมือง และสิ้นสุดการทำเหมือง**	1. หากได้รับการร้องเรียนจากประชาชนที่อาศัยอยู่ในบริเวณใกล้เคียงว่าได้รับความเดือดร้อนรำคาญจากการดำเนินโครงการ และกรมอุตสาหกรรมพื้นฐานและการเหมืองแร่ หรือสำนักงานนโยบายและแผนทรัพยากรธรรมชาติและสิ่งแวดล้อมได้ตรวจสอบแล้ว พบว่า ผู้ถือประทานบัตรไม่ปฏิบัติตามมาตรการป้องกันและแก้ไขผลกระทบสิ่งแวดล้อมที่กำหนด จะต้องหยุดการทำเหมืองแล้วแก้ไขเหตุแห่งความเดือดร้อนให้เสร็จสิ้นก่อนที่จะดำเนินการต่อไป	- บริเวณพื้นที่โครงการ	- ตลอดอายุประทานบัตร	-	- บจก.ชินชนะดินขาว
	2. ให้ปรับปรุงฟื้นฟูพื้นที่โครงการที่ผ่านการทำเหมืองแร่แล้ว และพื้นที่สิ้นสุดการใช้ประโยชน์แล้วตามแผนงานที่ได้เสนอไว้ในรายงานผลกระทบสิ่งแวดล้อมเบื้องต้น พร้อมทั้งให้รายงานผลการดำเนินงานให้สำนักงานนโยบายและแผนทรัพยากรธรรมชาติและสิ่งแวดล้อมและกรมอุตสาหกรรมพื้นฐานและการเหมืองแร่ทราบทุกปี	- บริเวณพื้นที่โครงการ	- ตลอดอายุประทานบัตร	รายละเอียดตามแผนการฟื้นฟูสภาพพื้นที่เหมืองแร่	- บจก.ชินชนะดินขาว
	3. ในกรณีที่โครงการมีความจำเป็นต้องเปลี่ยนแปลงรายละเอียดโครงการหรือมาตรการป้องกันและแก้ไขผลกระทบสิ่งแวดล้อม หรือมาตรการติดตามตรวจสอบผลกระทบสิ่งแวดล้อม ตามที่ได้เสนอไว้ในรายงานผลกระทบสิ่งแวดล้อมเบื้องต้นที่ได้รับความเห็นชอบไว้แล้ว ให้โครงการดำเนินการดังนี้	- บริเวณพื้นที่โครงการ	- ตลอดอายุประทานบัตร	-	- บจก.ชินชนะดินขาว

ลงนาม .... บริษัท ชินชนะดินขาว จำกัด	ลงนาม.... บริษัท วี คอนซัลติ้ง เซอร์วิส จำกัด We Consulting Service Co.,Ltd.	วันที่ 20 ตุลาคม 2557 รับรองจำนวนหน้า 1 / 32

ตารางที่ 1 มาตรการป้องกัน และแก้ไขผลกระทบสิ่งแวดล้อมทั่วไป (ต่อ)

ผลกระทบสิ่งแวดล้อม	มาตรการป้องกันและแก้ไขผลกระทบสิ่งแวดล้อม	สถานที่ดำเนินการ	ระยะเวลาดำเนินการ	งบประมาณ	ผู้รับผิดชอบ
- ระยะดำเนินการทำเหมือง และสิ้นสุดการทำเหมือง (ต่อ)	3.1 กรณีผู้ถือประทานบัตรมีความจำเป็นต้องเปลี่ยนแปลงแผนผังการทำเหมืองของโครงการ เช่น การขยายพื้นที่การทำเหมือง การทำเหมืองในพื้นที่กันชนหรือพื้นที่เว้นการทำเหมือง การทำเหมืองเข้าใกล้ทางสาธารณะหรือทางน้ำสาธารณะในระยะห่างน้อยกว่า 50 เมตร การทำเหมืองแร่ประเภทโครงการที่อาจก่อให้เกิดผลกระทบต่อชุมชนอย่างรุนแรง ตามประกาศกระทรวงทรัพยากรธรรมชาติและสิ่งแวดล้อม ลงวันที่ 13 สิงหาคม 2553 เป็นต้น ให้จัดทำเป็นรายงานการขอเปลี่ยนแปลงรายละเอียดโครงการเสนอให้คณะกรรมการผู้ชำนาญการพิจารณารายงานการวิเคราะห์ผลกระทบสิ่งแวดล้อมด้านเหมืองแร่และอุตสาหกรรมถลุงหรือแต่งแร่พิจารณาให้ความเห็นชอบก่อนดำเนินการเปลี่ยนแปลง	- บริเวณพื้นที่โครงการ	- ตลอดอายุประทานบัตร	-	- บจก.ชินชนะดินขาว
	3.2 ในกรณีไม่เข้าข่ายการเปลี่ยนแปลงรายละเอียดโครงการ ตาม 3.1 ให้แจ้งหน่วยงานผู้อนุมัติหรืออนุญาตโดย	- บริเวณพื้นที่โครงการ	- ตลอดอายุประทานบัตร	-	- บจก.ชินชนะดินขาว
	3.2.1 หากหน่วยงานผู้อนุมัติหรืออนุญาตเห็นว่าการเปลี่ยนแปลงดังกล่าวเกิดผลดีต่อสิ่งแวดล้อมมากกว่า หรือเทียบเท่ามาตรการที่กำหนดไว้ในรายงานผลกระทบสิ่งแวดล้อมเบื้องต้นที่ได้รับความเห็นชอบไว้แล้ว ให้หน่วยงานผู้อนุมัติหรืออนุญาตรับจดแจ้งให้เป็นไปตามหลักเกณฑ์ เงื่อนไขที่กำหนดไว้ในกฎหมายนั้นๆ ต่อไป พร้อมกับให้จัดทำสำเนาการเปลี่ยนแปลงดังกล่าวข้างต้นที่รับจดแจ้งไว้ แจ้งให้สำนักงานนโยบายและแผนทรัพยากรธรรมชาติและสิ่งแวดล้อมเพื่อทราบ	- บริเวณพื้นที่โครงการ	- ตลอดอายุประทานบัตร	-	- บจก.ชินชนะดินขาว
	3.2.2 หากหน่วยงานผู้อนุมัติหรืออนุญาตเห็นว่าการเปลี่ยนแปลงดังกล่าวอาจกระทบต่อสาระสำคัญในรายงานผลกระทบสิ่งแวดล้อมเบื้องต้นที่ได้รับความเห็นชอบไว้แล้ว ให้หน่วยงานผู้อนุมัติหรืออนุญาต	- บริเวณพื้นที่โครงการ	- ตลอดอายุประทานบัตร	-	- บจก.ชินชนะดินขาว

ตารางที่ 1 มาตรการป้องกัน และแก้ไขผลกระทบสิ่งแวดล้อมทั่วไป (ต่อ)

ผลกระทบสิ่งแวดล้อม	มาตรการป้องกันและแก้ไขผลกระทบสิ่งแวดล้อม	สถานที่ดำเนินการ	ระยะเวลาดำเนินการ	งบประมาณ	ผู้รับผิดชอบ
- ระยะดำเนินการทำเหมือง และสิ้นสุดการทำเหมือง (ต่อ)	จัดส่งรายงานการเปลี่ยนแปลงดังกล่าวให้สำนักงานนโยบายและแผนทรัพยากรธรรมชาติและสิ่งแวดล้อมเพื่อเสนอให้คณะกรรมการผู้ชำนาญการพิจารณารายงานการวิเคราะห์ผลกระทบสิ่งแวดล้อมด้านเหมืองแร่และอุตสาหกรรมถลุงหรือแต่งแร่ ให้ความเห็นชอบประกอบก่อนดำเนินการเปลี่ยนแปลง และเมื่อโครงการได้รับอนุมัติหรืออนุญาตให้มีการเปลี่ยนแปลงให้หน่วยงานผู้อนุมัติหรืออนุญาตแจ้งผลการเปลี่ยนแปลงดังกล่าวให้สำนักงานนโยบายและแผนทรัพยากรธรรมชาติและสิ่งแวดล้อมเพื่อทราบ				
	4. ในระหว่างการทำเหมือง หากพบโบราณวัตถุ ร่องรอยทางประวัติศาสตร์ หรือโบราณคดี จะต้องรายงานและขอความร่วมมือจากกรมศิลปากรเข้าไปดำเนินการตรวจสอบพื้นที่ ทั้งนี้ ในระหว่างการสำรวจจะต้องหยุดการทำเหมืองชั่วคราว และหากพิสูจน์แล้ว พบว่าเป็นแหล่งที่มีความสำคัญทางประวัติศาสตร์โบราณคดี ผู้ถือประทานบัตรจะต้องปฏิบัติตามเงื่อนไขของหน่วยงานที่เกี่ยวข้อง โดยไม่มีข้อเรียกร้องใดๆ	- บริเวณพื้นที่โครงการ	- ตลอดอายุประทานบัตร	-	- บจก.ชินชนะดินขาว
	5. ให้รายงานผลการปฏิบัติตามมาตรการป้องกันและแก้ไขผลกระทบสิ่งแวดล้อมและมาตรการติดตามตรวจสอบผลกระทบสิ่งแวดล้อมให้สำนักงานนโยบายและแผนทรัพยากรธรรมชาติและสิ่งแวดล้อม และกรมอุตสาหกรรมพื้นฐานและการเหมืองแร่ทราบอย่างน้อยปีละ 2 ครั้ง	- บริเวณพื้นที่โครงการ	- ตลอดอายุประทานบัตร	รายละเอียดตามมาตรการติดตามตรวจสอบผลกระทบสิ่งแวดล้อม	- บจก.ชินชนะดินขาว
	6. ให้โครงการจัดตั้งกองทุนพัฒนาหมู่บ้านรอบพื้นที่เหมืองแร่ 500,000 บาทต่อปี และจัดตั้งกองทุนเฝ้าระวังภาวะสุขภาพ 200,000 บาทต่อปี โดยจัดสรรเงินงบประมาณเข้ากองทุนฯ ในเดือนแรกของทุกๆ ปี ตลอดอายุประทานบัตร	- บ้านทุ่งคา	- ตลอดอายุประทานบัตร	700,000 บาทต่อปี	- บจก.ชินชนะดินขาว
	7. กรณีพื้นที่เก็บกองมูลดินทรายในระหว่างการทำเหมืองไม่เพียงพอ เนื่องจากไม่สามารถขนย้ายหรือจำหน่ายให้แก่ลูกค้าภายนอกพื้นที่โครงการได้ ให้โครงการหยุดการทำเหมืองเป็นการชั่วคราว	- บริเวณพื้นที่โครงการ	- ตลอดอายุประทานบัตร	-	- บจก.ชินชนะดินขาว

ลงนาม............ บริษัท ชินชนะดินขาว จำกัด	ลงนาม............ บริษัท วี คอนซัลติ้ง เซอร์วิส จำกัด	วันที่ 20 ตุลาคม 2557 รับรองจำนวนหน้า 3 / 32

ตารางที่ 2 มาตรการป้องกัน และแก้ไขผลกระทบสิ่งแวดล้อมในระยะเตรียมการทำเหมือง

ผลกระทบสิ่งแวดล้อม	มาตรการป้องกันและแก้ไขผลกระทบสิ่งแวดล้อม	สถานที่ดำเนินการ	ระยะเวลาดำเนินการ	งบประมาณ	ผู้รับผิดชอบ
1. ทรัพยากรสิ่งแวดล้อมทางกายภาพ					
1.1 ลักษณะภูมิประเทศ	1. กำหนดให้เว้นเขตพื้นที่ไม่ทำเหมืองรอบพื้นที่โครงการในระยะ 10 เมตร และเว้นเขตพื้นที่ไม่ทำเหมืองห่างห้วยท้ายต้นตอในระยะ 50 เมตร ให้ชัดเจน (รูปที่ 1)	- บริเวณพื้นที่โครงการ	- ก่อนเปิดการทำเหมือง	-	- บจก.ชินชนะดินขาว
	2. กำหนดพื้นที่ให้ชาวบ้านร่อนแร่ได้ในบริเวณห้วยท้ายต้นตอช่วงระหว่างหลักหมุดที่ 9-10 ให้ชัดเจน	- ห้วยท้ายต้นตอช่วงระหว่างหลักหมุดที่ 9-10	- ก่อนเปิดการทำเหมือง	-	- บจก.ชินชนะดินขาว
1.2 คุณภาพอากาศและเสียง	- ให้ดูแลรักษาแนวต้นไม้เดิมบริเวณพื้นที่เว้นไม่ทำเหมืองโดยรอบพื้นที่โครงการในระยะ 10 เมตร และแนวเว้นเขตพื้นที่ไม่ทำเหมืองห่างห้วยท้ายต้นตอในระยะ 50 เมตร เพื่อเป็นแนวกันชนลดผลกระทบต่อพื้นที่ข้างเคียงและเพื่อป้องกันฝุ่นละอองแพร่กระจายออกสู่ภายนอก	- บริเวณพื้นที่โครงการ	- ก่อนเปิดการทำเหมือง	-	- บจก.ชินชนะดินขาว
1.3 อุทกวิทยาและคุณภาพน้ำ	1. กำหนดให้เว้นเขตพื้นที่ไม่ทำเหมืองห่างห้วยท้ายต้นตอในระยะ 50 เมตร	- บริเวณพื้นที่โครงการ	- ก่อนเปิดการทำเหมือง	-	- บจก.ชินชนะดินขาว
	2. ให้จัดทำแนวคันดินและคูน้ำโดยรอบพื้นที่หน้าเหมืองตอนล่างเพื่อรับน้ำให้ไหลไปเข้าพื้นที่บ่อดักตะกอน โดยคันดินกำหนดให้มีขนาดฐานกว้าง 5 เมตร สูง 1 เมตร และสันคันดินกว้าง 2 เมตร ส่วนคูระบายน้ำความกว้าง 2 เมตร ลึก 1 เมตร และท้องร่องกว้าง 0.75 เมตร	- บริเวณพื้นที่โครงการ	- ก่อนเปิดการทำเหมือง	-	- บจก.ชินชนะดินขาว
	3. กำหนดให้ขุดบ่อดักตะกอนจำนวน 6 บ่อ ได้แก่ บ1, บ4, บ5 ขนาดบ่อละ 0.5 ไร่ และ บ2, บ3, บ6 ขนาดบ่อละ 1 ไร่ ลึกบ่อละ 5 เมตร และมีคูระบายน้ำล้อมบริเวณหน้าเหมืองตอนล่างของพื้นที่โครงการ	- บริเวณพื้นที่โครงการ	- ก่อนเปิดการทำเหมือง	-	- บจก.ชินชนะดินขาว
	4. ให้ติดตั้งวัสดุแผ่นกั้นน้ำ (baffle) ทำแนวบังคับน้ำให้ไหลสลับไปมาในบ่อดักตะกอน บ1 ที่ใช้เป็นบ่อเก็บน้ำหมุนเวียนใช้ในกระบวนการแต่งแร่ เพื่อเพิ่มระยะเวลาและประสิทธิภาพในการตกตะกอนให้มากขึ้น	- บริเวณพื้นที่โครงการ	- ก่อนเปิดการทำเหมือง	-	- บจก.ชินชนะดินขาว
	5. ให้ติดตั้งม่านดักตะกอนบริเวณบ่อสุดท้าย (บ3) ก่อนระบายน้ำออกจากพื้นที่โครงการ	- บริเวณพื้นที่โครงการ	- ก่อนเปิดการทำเหมือง	-	- บจก.ชินชนะดินขาว

ลงนาม........ บริษัท ชินชนะดินขาว จำกัด	ลงนาม...... .... บริษัท วี คอนซัลติ้ง เซอร์วิส จำกัด	วันที่ 20 ตุลาคม 2557 รับรองจำนวนหน้า 4 / 32

ตารางที่ 2 มาตรการป้องกัน และแก้ไขผลกระทบสิ่งแวดล้อมในระยะเตรียมการทำเหมือง (ต่อ)

ผลกระทบสิ่งแวดล้อม	มาตรการป้องกันและแก้ไขผลกระทบสิ่งแวดล้อม	สถานที่ดำเนินการ	ระยะเวลาดำเนินการ	งบประมาณ	ผู้รับผิดชอบ
2. ทรัพยากรสิ่งแวดล้อมทางชีวภาพ					
2.1 ทรัพยากรป่าไม้ / สัตว์ป่า	1. กำหนดขอบเขตพื้นที่ที่ต้องใช้ในการดำเนินการทำเหมือง และพื้นที่เว้นการทำเหมืองให้ชัดเจน และแสดงสัญลักษณ์หรือป้ายให้เห็นอย่างชัดเจน	- บริเวณพื้นที่โครงการ	- ก่อนเปิดการทำเหมือง	-	- บจก.ชินชนะดินขาว
	2. ติดป้ายเตือน "ห้ามจุดไฟเผาป่า" หรือ "ห้ามล่าสัตว์ป่า" ในบริเวณพื้นที่ที่มองเห็นได้ชัดเจนทั้งในพื้นที่โครงการและบริเวณใกล้เคียงรวมถึงดูแลให้พนักงานปฏิบัติตามอย่างเคร่งครัด	- บริเวณพื้นที่โครงการ	- ก่อนเปิดการทำเหมือง	-	- บจก.ชินชนะดินขาว
3. คุณค่าการใช้ประโยชน์ของมนุษย์					
3.1 การคมนาคม	1. ให้จัดทำป้ายสัญญาณเตือนภัย เช่น ป้ายเตือนชะลอความเร็ว และหรือสัญญาณไฟกระพริบบริเวณถนนลูกรังเข้าสู่โครงการก่อนเลี้ยวเข้า-ออก ทางหลวงหมายเลข 4038 และบนทางหลวงหมายเลข 4038 ช่วงก่อนถึงทางแยกเข้าพื้นที่โครงการระยะห่างด้านละ 50 เมตร พร้อมทั้งดูแลป้ายและสัญญาณไฟให้อยู่ในสภาพใช้งานได้ดีอยู่เสมอ	- ถนนลูกรังเข้าสู่โครงการ	- ก่อนเปิดการทำเหมือง	-	- บจก.ชินชนะดินขาว
	2. ให้จัดทำป้ายแสดงรายละเอียดที่เกี่ยวกับรถบรรทุกแร่ของโครงการ ได้แก่ ชื่อผู้ประกอบการ เบอร์โทรศัพท์ติดต่อ ชื่อพนักงานขับรถ และหมายเลขทะเบียนรถ ติดไว้กับตัวรถในตำแหน่งที่สามารถมองเห็นชัดเจน เพื่อให้ราษฎรที่อยู่ริมเส้นทางสามารถร้องเรียนได้ ในกรณีที่มีการขับรถเร็วและสร้างความเดือดร้อนแก่ราษฎรที่ใช้เส้นทางร่วมกับโครงการ	- รถบรรทุกแร่ของโครงการ	- ก่อนเปิดการทำเหมือง	-	- บจก.ชินชนะดินขาว
4. คุณค่าต่อคุณภาพชีวิต					
4.1 เศรษฐกิจและสังคม และการมีส่วนร่วมของประชาชน	1. ให้มีการจ้างแรงงานในท้องถิ่นให้มากที่สุด และให้อัตราค่าแรงเป็นไปตามประกาศกระทรวงแรงงาน	- ชุมชนใกล้เคียงโครงการ	- ก่อนเปิดการทำเหมือง	-	- บจก.ชินชนะดินขาว
	2. ให้กำหนดกฎระเบียบ ข้อบังคับที่ชัดเจน และเข้มงวดเพื่อควบคุมพฤติกรรมของพนักงานไม่ให้ก่อปัญหาแก่ชุมชน	- พนักงานของโครงการ	- ก่อนเปิดการทำเหมือง	-	- บจก.ชินชนะดินขาว

ลงนาม................................ บริษัท ชินชนะดินขาว จำกัด	ลงนาม................................ บริษัท วี คอนซัลติ้ง เซอร์วิส จำกัด We Consulting Service Co.,Ltd	วันที่ 20 ตุลาคม 2557 รับรองจำนวนหน้า 5 / 32

CHINCHANA CHINA CLAY บริษัท ชินชนะ ดินขาว จำกัด CCC

ตารางที่ 2 มาตรการป้องกัน และแก้ไขผลกระทบสิ่งแวดล้อมในระยะเตรียมการทำเหมือง (ต่อ)

ผลกระทบสิ่งแวดล้อม	มาตรการป้องกันและแก้ไขผลกระทบสิ่งแวดล้อม	สถานที่ดำเนินการ	ระยะเวลาดำเนินการ	งบประมาณ	ผู้รับผิดชอบ
4.1 เศรษฐกิจและสังคม และการมีส่วนร่วมของประชาชน (ต่อ)	3. ให้จัดตั้งกองทุนพัฒนาหมู่บ้านรอบพื้นที่เหมืองแร่ ปีละ 500,000 บาท เพื่อเป็นงบประมาณในการดำเนินโครงการพัฒนาคุณภาพชีวิตของประชาชนในชุมชนโดยรอบพื้นที่เหมืองแร่ โดยมีคณะกรรมการมวลชนสัมพันธ์เป็นผู้กำกับดูแลในการใช้จ่ายงบประมาณของแต่ละปี	- ชุมชนใกล้เคียงโครงการ	- ก่อนเปิดการทำเหมือง	500,000 บาท/ปี	- บจก.ชินชนะดินขาว
	4. จัดทำป้ายแสดงข้อมูลเกี่ยวกับโครงการ ได้แก่ หมายเลขประทานบัตร เนื้อที่ ระยะเวลาการทำเหมือง และผู้รับผิดชอบไว้บริเวณด้านหน้าพื้นที่โครงการ หรือบริเวณที่สามารถพบเห็นได้ทั่วไป ให้แล้วเสร็จก่อนเปิดการทำเหมือง	- บริเวณพื้นที่โครงการ	- ก่อนเปิดการทำเหมือง	-	- บจก.ชินชนะดินขาว
	5. จัดทำแผนมวลชนสัมพันธ์ เพื่อเป็นการสร้างความเข้าใจ และสร้างความสัมพันธ์ที่ดีระหว่างโครงการกับประชาชนที่อยู่ใกล้เคียง โดยจัดตั้งคณะกรรมการเพื่อทำหน้าที่ประชาสัมพันธ์ข้อมูลข่าวสารเกี่ยวกับโครงการ การติดตามตรวจสอบผลกระทบ รวมทั้งรับเรื่องร้องเรียนต่างๆที่เกิดจากการดำเนินโครงการ ซึ่งเรียกคณะทำงานชุดนี้ว่า "คณะกรรมการมวลชนสัมพันธ์" ซึ่งหากประชาชนมีปัญหาหรือข้อร้องเรียนต่างๆ จากการดำเนินโครงการ ทางคณะทำงาน จะมีเจ้าหน้าที่คอยรับเรื่องร้องเรียนดังกล่าวและนำเข้าที่ประชุมเพื่อหาข้อยุติและหาแนวทางแก้ไข ในระหว่างกระบวนการตรวจสอบข้อเท็จจริงเรื่องร้องเรียนจะมีเจ้าหน้าที่จากส่วนราชการ ผู้นำชุมชน รวมถึงผู้ที่ร้องเรียนเข้าร่วมตรวจสอบและหาแนวทางแก้ไข มีรายละเอียดแผนการดำเนินงานด้านมวลชนสัมพันธ์ดังนี้ **แผนมวลชนสัมพันธ์** **1) วัตถุประสงค์** - เพื่อประชาสัมพันธ์ข้อมูลเกี่ยวกับการดำเนินโครงการให้ประชาชนบริเวณใกล้เคียงรับทราบอย่างทั่วถึง - เพื่อรับฟังความคิดเห็นหรือข้อเสนอแนะของประชาชน	- ชุมชนใกล้เคียงโครงการ	- ก่อนเปิดการทำเหมือง	-	- บจก.ชินชนะดินขาว

ตารางที่ 2 มาตรการป้องกัน และแก้ไขผลกระทบสิ่งแวดล้อมในระยะเตรียมการทำเหมือง (ต่อ)

ผลกระทบสิ่งแวดล้อม	มาตรการป้องกันและแก้ไขผลกระทบสิ่งแวดล้อม	สถานที่ดำเนินการ	ระยะเวลาดำเนินการ	งบประมาณ	ผู้รับผิดชอบ
4.1 เศรษฐกิจและสังคมและการมีส่วนร่วมของประชาชน (ต่อ)	- เพื่อให้การดำเนินโครงการสอดคล้องกับความต้องการของชุมชน ป้องกันปัญหาความขัดแย้งต่อชุมชน หรือประชาชนที่อยู่บริเวณใกล้เคียง **2) พื้นที่ชุมชนเป้าหมาย** - บ้านทุ่งคา หมู่ที่ 1 ตำบลหาดส้มแป้น อำเภอเมือง จังหวัดระนอง **แผนการดำเนินการ** **1) จัดตั้งคณะกรรมการมวลชนสัมพันธ์** จัดตั้งคณะกรรมการเพื่อทำหน้าที่ประชาสัมพันธ์ข้อมูลข่าวสารเกี่ยวกับโครงการ การติดตามตรวจสอบผลกระทบ รวมทั้งรับเรื่องร้องเรียนต่างๆ ที่เกิดจากการดำเนินโครงการ ซึ่งเรียกคณะทำงานชุดนี้ว่า **คณะกรรมการมวลชนสัมพันธ์** ซึ่งแบ่งออกเป็น 3 ฝ่าย ได้แก่ 1. ฝ่ายผู้ประกอบการเหมือง 2. ฝ่ายชุมชน ประกอบด้วย ผู้ใหญ่บ้าน และอาสาสมัครสาธารณสุขประจำหมู่บ้าน (อสม.) บ้านทุ่งคา หมู่ที่ 1 เป็นต้น 3. หน่วยงานราชการในท้องถิ่นที่เกี่ยวข้อง ได้แก่ นายกองค์การบริหารส่วนตำบลหาดส้มแป้น พัฒนาการอำเภอเมืองระนอง และ ผอ.รพ.สต.บ้านทุ่งคา หรือตัวแทนจากหน่วยงานดังกล่าว เป็นต้น การจัดตั้งคณะกรรมการมวลชนสัมพันธ์จะต้องดำเนินการให้แล้วเสร็จภายในระยะเวลา 1 เดือน ภายหลังจากได้รับอนุญาตประทานบัตร **2) บทบาท/หน้าที่ของคณะกรรมการมวลชนสัมพันธ์** **(1) การประชาสัมพันธ์ข้อมูลโครงการ** การประชาสัมพันธ์ข้อมูลโครงการ จะต้องดำเนินการอย่างต่อเนื่องตั้งแต่ระยะก่อนเปิดดำเนินการทำเหมือง ระยะดำเนินการทำเหมือง และระยะสิ้นสุดการทำเหมือง ดังนี้	- ชุมชนใกล้เคียงโครงการ	- ก่อนเปิดการทำเหมือง	-	- บจก.ชินชนะดินขาว

ลงนาม...... บริษัท ชินชนะดินขาว จำกัด	ลงนาม...... บริษัท วี คอนซัลติ้ง เซอร์วิส จำกัด We Consulting Service Co.,Ltd.	วันที่ 20 ตุลาคม 2557 รับรองจำนวนหน้า 7 / 32

ตารางที่ 2 มาตรการป้องกัน และแก้ไขผลกระทบสิ่งแวดล้อมในระยะเตรียมการทำเหมือง (ต่อ)

ผลกระทบสิ่งแวดล้อม	มาตรการป้องกันและแก้ไขผลกระทบสิ่งแวดล้อม	สถานที่ดำเนินการ	ระยะเวลาดำเนินการ	งบประมาณ	ผู้รับผิดชอบ
4.1 เศรษฐกิจและสังคม และการมีส่วนร่วมของประชาชน (ต่อ)	• **ระยะก่อนการทำเหมือง** ทางโครงการจะต้องดำเนินการประชาสัมพันธ์ให้ราษฎรในชุมชนที่จัดตั้งคณะกรรมการมวลชนสัมพันธ์รับทราบข้อมูลข่าวสารเกี่ยวกับรายละเอียดการทำเหมือง มาตรการป้องกันและแก้ไขผลกระทบสิ่งแวดล้อม และมาตรการติดตามตรวจสอบผลกระทบสิ่งแวดล้อม โดยจะต้องดำเนินการประชาสัมพันธ์ให้แล้วเสร็จภายในระยะเวลา 3 เดือน นับตั้งแต่ได้รับอนุญาตประทานบัตร • **ระยะดำเนินการทำเหมือง** ระหว่างดำเนินการทำเหมืองจะต้องประชาสัมพันธ์ให้ประชาชนรับทราบข้อมูลเกี่ยวกับผลการปฏิบัติตามมาตรการป้องกันและแก้ไขผลกระทบสิ่งแวดล้อม ผลการติดตามตรวจสอบคุณภาพสิ่งแวดล้อม ผลการตรวจสอบข้อร้องเรียนและการแก้ไขปัญหา (ถ้ามี) และผลการดำเนินการมีส่วนร่วมกับกิจกรรมของชุมชน โดยกำหนดให้ประชาสัมพันธ์ข้อมูลดังกล่าว ปีละ 1 ครั้ง • **ระยะสิ้นสุดการทำเหมือง** เมื่อสิ้นสุดการทำเหมือง ทางโครงการต้องดำเนินการประชาสัมพันธ์ ผลการดำเนินงานด้านการฟื้นฟูสภาพพื้นที่ภายหลังการทำเหมือง และจัดทำป้ายชื่อผู้ประกอบการ เลขที่ประทานบัตร ที่ตั้งและขนาดพื้นที่ ช่วงระยะเวลาที่ได้รับอนุญาตประทานบัตร **(2) การรับเรื่องร้องเรียนและการตรวจสอบข้อร้องเรียน** ◉ **การรับเรื่องร้องเรียน** คณะกรรมการมวลชนสัมพันธ์จะต้องคอยรับฟังความคิดเห็นหรือข้อร้องเรียนจากชุมชนกรณีที่มีประชาชนได้รับผลกระทบจาก	- ชุมชนใกล้เคียงโครงการ	- ก่อนเปิดการทำเหมือง	-	- บจก.ชินชนะดินขาว

ลงนาม.............................. บริษัท ชินชนะดินขาว จำกัด ลงนาม.............................. บริษัท วี คอนซัลติ้ง เซอร์วิส จำกัด We Consulting Service Co.,Ltd	วันที่ 20 ตุลาคม 2557 รับรองจำนวนหน้า 8 / 32

ตารางที่ 2 มาตรการป้องกัน และแก้ไขผลกระทบสิ่งแวดล้อมในระยะเตรียมการทำเหมือง (ต่อ)

ผลกระทบสิ่งแวดล้อม	มาตรการป้องกันและแก้ไขผลกระทบสิ่งแวดล้อม	สถานที่ดำเนินการ	ระยะเวลาดำเนินการ	งบประมาณ	ผู้รับผิดชอบ
4.1 เศรษฐกิจและสังคมและการมีส่วนร่วมของประชาชน (ต่อ)	การดำเนินโครงการ โดยสามารถให้ประชาชนร้องเรียนผ่านช่องทางต่างๆ ดังนี้ -เจ้าหน้าที่ประชาสัมพันธ์ของโครงการรับเรื่องร้องเรียนโดยตรง -คณะกรรมการมวลชนสัมพันธ์ของแต่ละชุมชน เป็นผู้รับเรื่องร้องเรียนจากชุมชนโดยตรง -รับเรื่องร้องเรียนจากหน่วยงานที่เกี่ยวข้อง ได้แก่ สำนักงานอุตสาหกรรมจังหวัดระนอง สำนักงานทรัพยากรธรรมชาติและสิ่งแวดล้อมจังหวัดระนอง และศูนย์ดำรงธรรมจังหวัดระนอง เป็นต้น ◉ **การตรวจสอบข้อร้องเรียน** เมื่อคณะกรรมการมวลชนสัมพันธ์ได้รับข้อร้องเรียนจากประชาชน จะต้องดำเนินการตรวจสอบข้อเท็จจริง ตามขั้นตอน **ดังรูปที่ 2** ในขั้นตอนนี้จะต้องประสานงานเจ้าหน้าที่ของหน่วยงานราชการที่เกี่ยวข้องร่วมตรวจสอบและวางแนวทางการแก้ไขปัญหาให้กับผู้ร้องเรียนด้วยความเป็นธรรม และจะต้องรีบดำเนินการตรวจสอบข้อร้องเรียนให้แล้วเสร็จในระยะเวลาไม่เกิน 30 วัน นับตั้งแต่ได้รับเรื่องร้องเรียน	- ชุมชนใกล้เคียงโครงการ	- ก่อนเปิดการทำเหมือง	-	- บจก.ชินชนะดินขาว
4.2 สาธารณสุข	- ให้จัดตั้งกองทุนเฝ้าระวังภาวะสุขภาพ โดยจัดสรรเงินงบประมาณเข้ากองทุน ปีละ 200,000 บาท ในเดือนแรกของทุกๆ ปี ตลอดอายุประทานบัตร เพื่อใช้ในกิจกรรมการเฝ้าระวังภาวะสุขภาพของชุมชน ของหน่วยงานสาธารณสุขที่ตั้งอยู่ใกล้เคียงพื้นที่โครงการ ทั้งนี้การบริหารจัดการกองทุนให้เป็นไปตามระเบียบหรือแนวทางปฏิบัติที่กรมอุตสาหกรรมพื้นฐานและการเหมืองแร่กำหนด	- โรงพยาบาลส่งเสริมสุขภาพตำบลบ้านทุ่งคา	- ก่อนเปิดการทำเหมือง	200,000 บาท/ปี	- บจก.ชินชนะดินขาว

ตารางที่ 2 มาตรการป้องกัน และแก้ไขผลกระทบสิ่งแวดล้อมในระยะเตรียมการทำเหมือง (ต่อ)

ผลกระทบสิ่งแวดล้อม	มาตรการป้องกันและแก้ไขผลกระทบสิ่งแวดล้อม	สถานที่ดำเนินการ	ระยะเวลาดำเนินการ	งบประมาณ	ผู้รับผิดชอบ
4.3 อาชีวอนามัย และความปลอดภัย	1. ให้จัดหาอุปกรณ์ป้องกันอันตรายส่วนบุคคลให้กับพนักงานในขณะที่ปฏิบัติงานอยู่ในพื้นที่หน้าเหมือง เช่น ผ้าปิดจมูก ที่อุดหู หมวกนิรภัย และรองเท้านิรภัย เป็นต้น และกำหนดเป็นระเบียบปฏิบัติให้พนักงานของโครงการต้องสวมใส่อุปกรณ์และเครื่องมือป้องกันอันตรายส่วนบุคคลเมื่อเข้าเขตการทำเหมือง	- พนักงานของโครงการทุกคน	- ก่อนเปิดการทำเหมือง	-	- บจก.ชินชนะดินขาว
	2. จัดทำป้ายมาตรการ/นโยบายด้านสิ่งแวดล้อมบริเวณพื้นที่เหมืองแร่ของโครงการ เพื่อใช้เป็นแนวทางก่อนการปฏิบัติงานของพนักงาน	- บริเวณพื้นที่โครงการ	- ก่อนเปิดการทำเหมือง	-	- บจก.ชินชนะดินขาว
	3. ให้มีการตรวจสุขภาพของพนักงานก่อนเข้าทำงานกับโครงการ โดยเฉพาะด้านการได้ยิน และสมรรถภาพปอด เพื่อเป็นการตรวจคัดกรองโรคเบื้องต้น และเป็นข้อมูลพื้นฐานสำหรับเปรียบเทียบระหว่างการดำเนินโครงการต่อไป	- พนักงานของโครงการ	- ก่อนเข้าทำงานกับโครงการ	-	- บจก.ชินชนะดินขาว
4.4 ประวัติศาสตร์ และสุนทรียภาพ	- ปลูกต้นไม้โตเร็วไว้ตามแนวคันดิน และบริเวณที่ว่างในเขตพื้นที่เว้นไม่ทำเหมืองเพื่อเป็นแนวบดบังทัศนียภาพจากการทำเหมืองของโครงการ	- บริเวณพื้นที่โครงการ	- ก่อนเปิดการทำเหมือง	-	- บจก.ชินชนะดินขาว

ตารางที่ 3 มาตรการป้องกัน และแก้ไขผลกระทบสิ่งแวดล้อมในระยะดำเนินการทำเหมือง

ผลกระทบสิ่งแวดล้อม	มาตรการป้องกันและแก้ไขผลกระทบสิ่งแวดล้อม	สถานที่ดำเนินการ	ระยะเวลาดำเนินการ	งบประมาณ	ผู้รับผิดชอบ
1. ทรัพยากรสิ่งแวดล้อมทางกายภาพ					
1.1 ลักษณะภูมิประเทศ	1. กำหนดให้ออกแบบหน้าเหมืองเป็นขั้นบันได มีความสูงขั้นละไม่เกิน 5 เมตร ความกว้างไม่น้อยกว่า 5 เมตร และควบคุมความลาดเอียงทั้งหมดของหน้าเหมือง (Overall Slope) ไม่เกิน 35 องศา พร้อมทั้งทำการตรวจสอบสภาพหน้าเหมืองให้อยู่ในสภาพที่ปลอดภัยจากการพังทลายก่อนเข้าปฏิบัติงานในแต่ละวัน	- บริเวณพื้นที่โครงการ	- ตลอดอายุประทานบัตร	-	- บจก.ชินชนะดินขาว
	2. ตรวจสอบเสถียรภาพคันทำนบดินและปรับปรุงให้มีความมั่นคงแข็งแรงอยู่เสมอ พร้อมทั้งตรวจสอบสภาพคูระบายน้ำ และบ่อดักตะกอน โดยการขุดลอกตะกอนมูลดินออกอย่างน้อยปีละ 1 ครั้ง	- บริเวณพื้นที่โครงการ	- ตลอดอายุประทานบัตร	-	- บจก.ชินชนะดินขาว
	3. บริเวณที่ไม่เกี่ยวข้องกับการทำเหมืองหรือกิจกรรมต่างๆ ของโครงการ จะต้องรักษาสภาพเดิมไว้ให้มากที่สุด	- บริเวณพื้นที่โครงการ	- ตลอดอายุประทานบัตร	-	- บจก.ชินชนะดินขาว
	4. ห้ามขนมูลดินทรายออกนอกพื้นที่โครงการโดยที่ไม่ได้รับอนุญาตจากหน่วยงานราชการที่เกี่ยวข้องโดยเด็ดขาด และการขนมูลดินทรายออกนอกพื้นที่ต้องปฏิบัติตามข้อกำหนดของทางราชการโดยเคร่งครัด	- บริเวณพื้นที่โครงการ	- ตลอดอายุประทานบัตร	-	- บจก.ชินชนะดินขาว
1.2 คุณภาพอากาศ	1. ให้ฉีดพรมน้ำบนเส้นทางขนส่งแร่ภายในพื้นที่โครงการ อย่างน้อยวันละ 4 ครั้ง หรือขึ้นอยู่กับสภาพอากาศในแต่ละวัน	- เส้นทางขนส่งแร่	- ตลอดอายุประทานบัตร	-	- บจก.ชินชนะดินขาว
	2. ควบคุมความเร็วรถบรรทุกขนส่งแร่ในช่วงที่เป็นถนนลูกรังก่อนขึ้นสู่ทางลาดยาง ให้ใช้ความเร็วไม่เกิน 30 กิโลเมตรต่อชั่วโมง	- รถบรรทุกแร่	- ตลอดอายุประทานบัตร	-	- บจก.ชินชนะดินขาว
	3. ในการขนส่งแร่ไปยังแหล่งรับซื้อภายนอกทุกครั้ง จะต้องใช้ผ้าใบปิดคลุมท้ายรถบรรทุกให้มิดชิด	- รถบรรทุกแร่	- ตลอดอายุประทานบัตร	-	- บจก.ชินชนะดินขาว
	4. ดูแลรักษาระบบป้องกันผลกระทบสิ่งแวดล้อมบริเวณโรงแต่งแร่ให้มีประสิทธิภาพที่ดีอยู่เสมอ	- โรงแต่งแร่ของโครงการ	- ตลอดอายุประทานบัตร	-	- บจก.ชินชนะดินขาว

ลงนาม.................... บริษัท ชินชนะดินขาว จำกัด	ลงนาม... บริษัท ... จำกัด ...Consulting Service Co.,Ltd.	วันที่ 20 ตุลาคม 2557 รับรองจำนวนหน้า 11 / 32

ตารางที่ 3 มาตรการป้องกัน และแก้ไขผลกระทบสิ่งแวดล้อมในระยะดำเนินการทำเหมือง (ต่อ)

ผลกระทบสิ่งแวดล้อม	มาตรการป้องกันและแก้ไขผลกระทบสิ่งแวดล้อม	สถานที่ดำเนินการ	ระยะเวลาดำเนินการ	งบประมาณ	ผู้รับผิดชอบ
1.3 ระดับเสียง	1. ให้ดูแลรักษาสภาพเครื่องจักรและอุปกรณ์ต่างๆ ให้อยู่ในสภาพที่สมบูรณ์ สามารถใช้งานได้ตามปกติ เพื่อลดระดับเสียงจากการทำงานของเครื่องจักรต่างๆ	- เครื่องจักรและอุปกรณ์ต่างๆ	- ตลอดอายุประทานบัตร	-	- บจก.ชินชนะดินขาว
	2. ห้ามดำเนินการทำเหมืองและการขนส่งแร่ในช่วงเวลากลางคืน ซึ่งเป็นเวลาพักผ่อนของราษฎรในชุมชนที่อยู่ใกล้เคียง โดยกำหนดระยะเวลาทำงานในช่วงเวลา 08.00-17.00 นาฬิกา	- บริเวณพื้นที่โครงการ	- ตลอดอายุประทานบัตร	-	- บจก.ชินชนะดินขาว
1.4 อุทกวิทยาและคุณภาพน้ำ	1. ให้ตรวจสอบและปรับปรุงสภาพของ คูระบายน้ำ และบ่อดักตะกอน ให้สามารถใช้งานหรือรองรับน้ำได้ดีอยู่เสมอ โดยการตรวจสอบและขุดลอกตะกอนดินออกจากคูระบายน้ำปีละ 1 ครั้ง	- บริเวณพื้นที่โครงการ	- ตลอดอายุประทานบัตร	-	- บจก.ชินชนะดินขาว
	2. กำหนดให้มีบ่อดักตะกอนกักเก็บน้ำขุ่นข้น พร้อมทั้งการติดตั้งม่านดักตะกอนบริเวณบ่อสุดท้าย (บ3) ก่อนระบายน้ำจากพื้นที่โครงการออกสู่ภายนอก	- บริเวณพื้นที่โครงการ	- ตลอดอายุประทานบัตร	-	- บจก.ชินชนะดินขาว
	3. หากจำเป็นต้องระบายน้ำออกสู่ภายนอก ต้องเป็นน้ำที่ผ่านการตก ตะกอนมาแล้วเท่านั้น และมีค่าสารแขวนลอยเป็นไปตามมาตรฐานน้ำทิ้งของกรมโรงงานอุตสาหกรรม คือ มีค่าไม่เกิน 50 mg/l	- บริเวณพื้นที่โครงการ	- ตลอดอายุประทานบัตร	-	- บจก.ชินชนะดินขาว
1.5 ดินถล่ม	1. ให้มีวิศวกรควบคุมการทำเหมืองอย่างเคร่งครัด เพื่อให้การทำเหมืองเป็นไปตามที่แผนผังโครงการกำหนด และต้องควบคุมความลาดชันของหน้าเหมืองรวมไม่ให้เกิน 35 องศา	- บริเวณพื้นที่โครงการ	- ตลอดอายุประทานบัตร	-	- บจก.ชินชนะดินขาว
	2. ให้ตรวจสอบเสถียรภาพบริเวณหน้าเหมืองให้มีความมั่งคงแข็งแรง และปลอดภัยอยู่เสมอ	- บริเวณพื้นที่โครงการ	- ตลอดอายุประทานบัตร	-	- บจก.ชินชนะดินขาว
	3. ควรหลีกเลี่ยงการทำเหมืองในขณะที่มีฝนตกหนักต่อเนื่องกัน	- บริเวณพื้นที่โครงการ	- ตลอดอายุประทานบัตร	-	- บจก.ชินชนะดินขาว
	4. ห้ามมิให้มีการตัดไม้หรือเผาป่าในบริเวณที่ไม่เกี่ยวข้องกับกิจกรรมการทำเหมือง พร้อมทั้งปลูกต้นไม้เสริมในบริเวณที่มีต้นไม้ขึ้นอยู่น้อยและดำเนินการฟื้นฟูพื้นที่ตามแผนการที่กำหนดไว้โดยเคร่งครัด	- บริเวณพื้นที่โครงการ	- ตลอดอายุประทานบัตร	-	- บจก.ชินชนะดินขาว

ลงนาม............ .... บริษัท ชินชนะดินขาว จำกัด	ลงนาม....... ...... บริษัท วี คอนซัลติ้ง เซอร์วิส จำกัด	วันที่ 20 ตุลาคม 2557 รับรองจำนวนหน้า 12 / 32

บริษัท ชินชนะดินขาว จำกัด CHINCHANA CLAY CO., LTD. CCC

We Consulting Service Co. Ltd.

ตารางที่ 3 มาตรการป้องกัน และแก้ไขผลกระทบสิ่งแวดล้อมในระยะดำเนินการทำเหมือง (ต่อ)

ผลกระทบสิ่งแวดล้อม	มาตรการป้องกันและแก้ไขผลกระทบสิ่งแวดล้อม	สถานที่ดำเนินการ	ระยะเวลาดำเนินการ	งบประมาณ	ผู้รับผิดชอบ
1.5 ดินถล่ม (ต่อ)	5. กำหนดจุดรวมพล และประกาศแจ้งเตือนภัย หรือวางแผนอพยพคนงานเมื่อเกิดน้ำป่าไหลหลากหรือดินถล่มไปยังพื้นที่ปลอดภัย	- บริเวณพื้นที่โครงการ	- ตลอดอายุประทานบัตร	-	- บจก.ชินชนะดินขาว
	6. จัดให้พนักงานทุกคนสวมอุปกรณ์นิรภัยโดยตลอดในขณะปฏิบัติงาน และห้ามไม่ให้บุคคลที่ไม่เกี่ยวข้องเข้ามาบริเวณหน้าเหมือง	- บริเวณพื้นที่โครงการ	- ตลอดอายุประทานบัตร	-	- บจก.ชินชนะดินขาว
	7. ให้ความรู้ความเข้าใจแก่พนักงานของโครงการเกี่ยวกับการเฝ้าระวังการเกิดดินถล่ม	- พนักงานของโครงการ	- ตลอดอายุประทานบัตร	-	- บจก.ชินชนะดินขาว
	8 จัดเวรยามคอยสังเกตสิ่งผิดปกติที่อาจก่อให้เกิดดินถล่มได้ โดยเฉพาะในช่วงฤดูฝน และคอยติดตามข่าวสารทางที่ทางหน่วยงานราชการที่ดำเนินการด้านการเฝ้าระวังและแจ้งเตือนภัยดินถล่มแจ้ง เพื่อเป็นการเฝ้าระวังภัยดินถล่ม และอพยพพนักงานของโครงการและประชาชนในละแวกใกล้เคียงได้ทันท่วงที	- บริเวณพื้นที่โครงการ	- ตลอดอายุประทานบัตร	-	- บจก.ชินชนะดินขาว
	9. จัดให้มีพนักงานไว้ทำหน้าที่คอยประสานงานความร่วมมือกับคณะทำงานเครือข่ายเฝ้าระวังแจ้งเตือนภัยดินถล่ม ได้แก่ ผู้ใหญ่บ้านบ้านทุ่งคา นายกองค์การบริหารส่วนตำบลหาดส้มแป้น องค์กรปกครองส่วนท้องถิ่นในพื้นที่ (อำเภอ จังหวัด และสำนักงานป้องกันและบรรเทาสาธารณภัย) เพื่อประสานต่อไปยังเครือข่ายหรือหน่วยงานอื่นที่เกี่ยวข้องในระดับกรมต่อไป โดยติดชื่อคณะทำงานเครือข่ายเฝ้าระวังแจ้งเตือนภัยดินถล่มและเบอร์โทรไว้ในบริเวณโครงการ	- บริเวณพื้นที่โครงการ	- ตลอดอายุประทานบัตร	-	- บจก.ชินชนะดินขาว
2. ทรัพยากรสิ่งแวดล้อมทางชีวภาพ					
2.1 ทรัพยากรป่าไม้ /สัตว์ป่า	1. ต้องไม่ทำการ หรือยินยอมให้พนักงานของโครงการกระทำการอย่างหนึ่งอย่างใดให้เป็นการเสื่อมเสียแก่สภาพป่าไม้หรือของป่านอกเขตพื้นที่ที่ได้รับอนุญาต	- บริเวณพื้นที่โครงการและใกล้เคียง	- ตลอดอายุประทานบัตร	-	- บจก.ชินชนะดินขาว
	2. ใช้พื้นที่ที่ได้รับอนุญาตเพื่อกิจการที่ขออนุญาตเท่านั้น จะนำไปใช้ในกิจการอื่นมิได้ และห้ามมิให้ตัดไม้นอกเขตพื้นที่ที่ได้รับอนุญาต	- บริเวณพื้นที่โครงการและใกล้เคียง	- ตลอดอายุประทานบัตร	-	- บจก.ชินชนะดินขาว

ตารางที่ 3 มาตรการป้องกัน และแก้ไขผลกระทบสิ่งแวดล้อมในระยะดำเนินการทำเหมือง (ต่อ)

ผลกระทบสิ่งแวดล้อม	มาตรการป้องกันและแก้ไขผลกระทบสิ่งแวดล้อม	สถานที่ดำเนินการ	ระยะเวลาดำเนินการ	งบประมาณ	ผู้รับผิดชอบ
2.1 ทรัพยากรป่าไม้ /สัตว์ป่า (ต่อ)	3. ควบคุมมิให้พนักงานหรือคนงานไม่ให้ลักลอบตัดต้นไม้ ล่าสัตว์ป่ารวมทั้งไข่ และตัวอ่อนของสัตว์ป่าในขอบเขตพื้นที่โครงการ และพื้นที่ป่าไม้ในบริเวณใกล้เคียงอย่างเด็ดขาด	- บริเวณพื้นที่โครงการ	- ตลอดอายุประทานบัตร	-	- บจก.ชินชนะดินขาว
	4. ปฏิบัติตามกฎหมายว่าด้วยการป่าไม้ พระราชบัญญัติสงวนและคุ้มครองสัตว์ป่า ตลอดจนกฎหมายกฎกระทรวง ข้อกำหนด ประกาศ ระเบียบข้อบังคับหรือเงื่อนไขซึ่งออกตามกฎหมายดังกล่าวทั้งที่ใช้อยู่และในขณะนี้และที่จะประกาศใช้ต่อไป	- บริเวณพื้นที่โครงการ	- ตลอดอายุประทานบัตร	-	- บจก.ชินชนะดินขาว
	5. คอยสอดส่องตรวจตรามิให้ราษฎรทำการบุกรุกแผ้วถางป่าไม้ในบริเวณพื้นที่โครงการและบริเวณพื้นที่ใกล้เคียง รวมทั้งการประชาสัมพันธ์ให้ราษฎรทราบถึงกฎหมายและบทลงโทษต่างๆ ที่เกี่ยวกับป่าไม้และการล่าสัตว์ป่า	- บริเวณพื้นที่โครงการ	- ตลอดอายุประทานบัตร	-	- บจก.ชินชนะดินขาว
	6. ควบคุมและดูแลพนักงานของโครงการ ไม่ให้มีการจุดไฟเผาป่าไม้ หรือการกระทำใดๆ ที่อาจก่อให้เกิดไฟป่าทั้งในบริเวณพื้นที่โครงการและบริเวณใกล้เคียง เช่น การทิ้งก้นบุหรี่ หรือการจุดไฟเพื่อประกอบอาหาร รวมถึงดูแลให้พนักงานปฏิบัติตามอย่างเคร่งครัด	- บริเวณพื้นที่โครงการ	- ตลอดอายุประทานบัตร	-	- บจก.ชินชนะดินขาว
	7. ประชาสัมพันธ์บทลงโทษทางกฎหมาย ในกรณีที่มีการล่าสัตว์ป่าคุ้มครองให้พนักงานของโครงการรับทราบ	- บริเวณพื้นที่โครงการ	- ตลอดอายุประทานบัตร	-	- บจก.ชินชนะดินขาว
	8. หากพบเห็นไฟป่าในพื้นที่โครงการและบริเวณใกล้เคียง ให้ช่วยกันดับไฟเพื่อมิให้ไฟขยายเป็นวงกว้าง หากไฟรุนแรงไม่สามารถดับได้ ให้รีบแจ้งหน่วยงานภาคสนามของกรมป่าไม้ที่อยู่ใกล้เคียง เพื่อส่งเจ้าหน้าที่ดับไฟเข้ามาช่วยดับโดยทันที	- บริเวณพื้นที่โครงการ	- ตลอดอายุประทานบัตร	-	- บจก.ชินชนะดินขาว

CHINCHANA CHINA CLAY CO.,LTD.
บริษัท ชินชนะ ดินขาว จำกัด
CCC

ลงนาม................................. บริษัท ชินชนะดินขาว จำกัด	ลงนาม................................. บริษัท วี คอนซัลติ้ง เซอร์วิส จำกัด We Consulting Service Co.,Ltd	วันที่ 20 ตุลาคม 2557 รับรองจำนวนหน้า 14 / 32

ตารางที่ 3 มาตรการป้องกัน และแก้ไขผลกระทบสิ่งแวดล้อมในระยะดำเนินการทำเหมือง (ต่อ)

ผลกระทบสิ่งแวดล้อม	มาตรการป้องกันและแก้ไขผลกระทบสิ่งแวดล้อม	สถานที่ดำเนินการ	ระยะเวลาดำเนินการ	งบประมาณ	ผู้รับผิดชอบ
3. คุณค่าการใช้ประโยชน์ของมนุษย์					
3.1 การคมนาคม	1. ให้อบรมพนักงานขับรถบรรทุกแร่ ให้ขับรถด้วยความระมัดระวังมีมารยาทในการใช้รถใช้ถนน และปฏิบัติตามกฎหมายการจราจรอย่างเคร่งครัด และห้ามมีการใช้สารเสพติด เช่น ยาบ้า ถ้าหากมีการฝ่าฝืนจะต้องมีบทลงโทษอย่างเข้มงวด	- พนักงานของโครงการทุกคน	- ตลอดอายุประทานบัตร	-	- บจก.ชินชนะดินขาว
	2. ให้ตรวจเช็คสภาพรถยนต์ เช่น ระบบห้ามล้อ ระบบไฟฟ้า การทำงานของเครื่องยนต์ ระบบเกียร์ พร้อมทั้งตัวถังรถและอื่นๆ ให้อยู่ในสภาพที่ใช้งานได้ดีและปลอดภัยอยู่เสมอ	- รถบรรทุกแร่	- ตลอดอายุประทานบัตร	-	- บจก.ชินชนะดินขาว
	3. ให้ดูแลรักษาเส้นทางขนส่งแร่ช่วงจากพื้นที่โครงการถึงทางหลวงหมายเลข 4038 ให้อยู่ในสภาพพร้อมใช้งานได้ดีอยู่เสมอ หากเกิดการชำรุดเสียหายทางโครงการต้องซ่อมแซมโดยปรับปรุงเส้นทางดังกล่าวทันที	- เส้นทางขนส่งแร่	- ตลอดอายุประทานบัตร	-	- บจก.ชินชนะดินขาว
	4. กำหนดช่วงเวลาทำการขนส่งแร่ของโครงการเฉพาะในช่วงเวลา 08.00-17.00 นาฬิกา ห้ามมีการขนส่งแร่ในช่วงเวลากลางคืนโดยเด็ดขาด	- รถบรรทุกแร่	- ตลอดอายุประทานบัตร	-	- บจก.ชินชนะดินขาว
	5. ควบคุมความเร็วรถบรรทุกขนส่งแร่ออกสู่แหล่งรับซื้อภายนอกในช่วงที่ผ่านชุมชน ให้ใช้ความเร็วไม่เกิน 40 กิโลเมตรต่อชั่วโมง โดยการติดตั้งป้ายเตือนไว้ริมเส้นทางให้เห็นอย่างชัดเจน	- รถบรรทุกแร่	- ตลอดอายุประทานบัตร	-	- บจก.ชินชนะดินขาว
	6. ให้มีการปิดคลุมท้ายรถบรรทุกแร่ทุกคันด้วยผ้าใบก่อนลำเลียงแร่ออกสู่แหล่งรับซื้อภายนอก เพื่อลดการฟุ้งกระจายของฝุ่นละออง	- รถบรรทุกแร่	- ตลอดอายุประทานบัตร	-	- บจก.ชินชนะดินขาว
	7. ให้ควบคุมน้ำหนักของรถบรรทุกแร่ทุกคัน ไม่ให้มีการบรรทุกน้ำหนักเกินอัตราที่กฎหมายกำหนด เพื่อลดการชำรุดของถนนและป้องกันการเกิดอุบัติเหตุ	- รถบรรทุกแร่	- ตลอดอายุประทานบัตร	-	- บจก.ชินชนะดินขาว
	8. ยินยอมให้ประชาชนใช้เส้นทางผ่านบริเวณเขตประทานบัตรของบริษัทฯ ได้	- เส้นทางภายในพื้นที่โครงการ	- ตลอดอายุประทานบัตร	-	- บจก.ชินชนะดินขาว

ตารางที่ 3 มาตรการป้องกัน และแก้ไขผลกระทบสิ่งแวดล้อมในระยะดำเนินการทำเหมือง (ต่อ)

ผลกระทบสิ่งแวดล้อม	มาตรการป้องกันและแก้ไขผลกระทบสิ่งแวดล้อม	สถานที่ดำเนินการ	ระยะเวลาดำเนินการ	งบประมาณ	ผู้รับผิดชอบ
4. คุณค่าต่อคุณภาพชีวิต					
4.1 เศรษฐกิจและสังคมและการมีส่วนร่วมของประชาชน	1. ให้มีการจ้างแรงงานในท้องถิ่นให้มากที่สุด	- ชุมชนใกล้เคียงโครงการ	- ตลอดอายุประทานบัตร	-	- บจก.ชินชนะดินขาว
	2. ดำเนินการตามแผนมวลชนสัมพันธ์อย่างต่อเนื่องและสม่ำเสมอ เพื่อสร้างความสัมพันธ์อันดีกับชุมชน โดยการสนับสนุนเงินงบประมาณช่วยเหลือกิจกรรมของชุมชน การเข้าร่วมกิจกรรมต่างๆ เช่นการบริจาควัสดุอุปกรณ์ การส่งเสริมด้านการกีฬา การทำนุบำรุงศาสนา การให้ทุนการศึกษาแก่เด็กนักเรียน และปรับปรุงซ่อมแซมเส้นทางคมนาคมภายในชุมชน เป็นต้น	- ชุมชนใกล้เคียงโครงการ	- ตลอดอายุประทานบัตร	-	- บจก.ชินชนะดินขาว
	3. กรณีที่การทำเหมืองของโครงการก่อให้เกิดความเสียหายแก่ประชาชน ให้ผู้ประกอบการรับผิดชอบชดใช้ค่าเสียหายอย่างยุติธรรม	- ชุมชนใกล้เคียงโครงการ	- ตลอดอายุประทานบัตร	-	- บจก.ชินชนะดินขาว
	4. ประชาสัมพันธ์ข้อมูลเกี่ยวกับการดำเนินงานของโครงการและมาตรการป้องกันและแก้ไขผลกระทบสิ่งแวดล้อมที่ผ่านความเห็นชอบจากสำนักงานนโยบายและแผนทรัพยากรธรรมชาติและสิ่งแวดล้อม ให้ประชาชนในชุมชนใกล้เคียงและหน่วยงานสาธารณสุขในพื้นที่รับทราบอย่างทั่วถึง พร้อมทั้งรับฟังความคิดเห็น เพื่อปรับปรุงแก้ไขให้สอดคล้องกับความต้องการของชุมชนต่อไป	- ชุมชนใกล้เคียงโครงการ	- ตลอดอายุประทานบัตร	-	- บจก.ชินชนะดินขาว
	5. ให้ปฏิบัติตามบันทึกข้อตกลง ตามการประชาคมหมู่บ้าน ดังนี้ 5.1 ยินยอมให้ประชาชนใช้เส้นทางผ่านบริเวณเขตประทานบัตรของบริษัทฯ ได้ 5.2 กำหนดพื้นที่ให้ชาวบ้านร่อนแร่บริเวณห้วยท้ายต้นตอตรงบริเวณหลักหมุดที่ 9-10 5.3 กำหนดให้มีบ่อดักตะกอนกักเก็บน้ำขุ่นข้นก่อนปล่อยระบายน้ำออกสู่ภายนอก	- บริเวณพื้นที่โครงการ	- ตลอดอายุประทานบัตร	-	- บจก.ชินชนะดินขาว

ตารางที่ 3 มาตรการป้องกัน และแก้ไขผลกระทบสิ่งแวดล้อมในระยะดำเนินการทำเหมือง (ต่อ)

ผลกระทบสิ่งแวดล้อม	มาตรการป้องกันและแก้ไขผลกระทบสิ่งแวดล้อม	สถานที่ดำเนินการ	ระยะเวลาดำเนินการ	งบประมาณ	ผู้รับผิดชอบ
4.2 สาธารณสุข	1. ให้ปฏิบัติตามมาตรการป้องกันและแก้ไขผลกระทบสิ่งแวดล้อมด้านคุณภาพอากาศ เสียง และมาตรการด้านการคมนาคมอย่างเคร่งครัด	- พนักงานของโครงการทุกคน	- ตลอดอายุประทานบัตร	-	- บจก.ชินชนะดินขาว
	2. หากราษฎรบริเวณใกล้เคียงได้รับอุบัติเหตุจากกิจกรรมการทำเหมืองของโครงการ จะต้องรีบดำเนินการแก้ไขและชดเชยค่าเสียหายอย่างเร่งด่วน	- ชุมชนใกล้เคียงโครงการ	- ตลอดอายุประทานบัตร	-	- บจก.ชินชนะดินขาว
	3. ให้เผยแพร่ข้อมูลผลการติดตามตรวจสอบผลกระทบสิ่งแวดล้อมต่อสำนักงานสาธารณสุขจังหวัดระนอง และโรงพยาบาลส่งเสริมสุขภาพตำบลบ้านทุ่งคา พร้อมทั้งติดตั้งป้ายแสดงผลการตรวจวัดคุณภาพสิ่งแวดล้อมบริเวณศาลาประชาคมหมู่บ้านบ้านทุ่งคา ให้มองเห็นได้อย่างชัดเจน	- สำนักงานสาธารณสุขจังหวัดระนอง โรงพยาบาลส่งเสริมสุขภาพตำบลบ้านทุ่งคา และชุมชนบ้านทุ่งคา	- ตลอดอายุประทานบัตร	-	- บจก.ชินชนะดินขาว
	4. ให้โครงการประสานกับโรงพยาบาลส่งเสริมสุขภาพตำบลบ้านทุ่งคาในการจัดทำฐานข้อมูลด้านภาวะสุขภาพของชุมชน ประกอบด้วย อายุ เพศ อาชีพ รายได้ การศึกษา พฤติกรรมการบริโภค การสูบบุหรี่ การดื่มสุรา การเจ็บป่วยด้วยโรคที่คาดว่าจะเกิดจากการทำเหมืองและกิจกรรมที่เกี่ยวของจากโครงการ อุบัติเหตุ การบาดเจ็บ และสภาวะทางสุขภาพจิตของประชาชน เพื่อให้ทราบสถานการณ์ภาวะสุขภาพอนามัยของชุมชนว่ามีผลกระทบจากโครงการหรือไม่	- โรงพยาบาลส่งเสริมสุขภาพตำบลบ้านทุ่งคา	- ตลอดอายุประทานบัตร	-	- บจก.ชินชนะดินขาว
	5. ให้ปฏิบัติตามแผนมวลชนสัมพันธ์อย่างต่อเนื่อง เพื่อรับฟังความคิดเห็น ข้อเสนอแนะ หรือความต้องการของประชาชนในด้านต่าง ๆ เพื่อลดความตึงเครียด หรือความขัดแย้งจากการได้รับผลกระทบสิ่งแวดล้อมจากการทำเหมืองและกิจกรรมที่เกี่ยวข้องของโครงการ	- ชุมชนใกล้เคียงโครงการ	- ตลอดอายุประทานบัตร	-	- บจก.ชินชนะดินขาว

ตารางที่ 3 มาตรการป้องกัน และแก้ไขผลกระทบสิ่งแวดล้อมในระยะดำเนินการทำเหมือง (ต่อ)

ผลกระทบสิ่งแวดล้อม	มาตรการป้องกันและแก้ไขผลกระทบสิ่งแวดล้อม	สถานที่ดำเนินการ	ระยะเวลาดำเนินการ	งบประมาณ	ผู้รับผิดชอบ
4.3 อาชีวอนามัย และความปลอดภัย	1. ให้การศึกษาอบรมแก่พนักงานถึงวิธีการทำงานของเครื่องจักรกล และอุปกรณ์แต่ละประเภท	- พนักงานของโครงการทุกคน	- ตลอดอายุประทานบัตร	-	- บจก.ชินชนะดินขาว
	2. จัดเตรียมอุปกรณ์และเครื่องมือป้องกันอันตรายส่วนบุคคล โดยเฉพาะหน้ากากป้องกันฝุ่น ปลั๊กอุดหู แว่นตานิรภัย หมวกนิรภัย และรองเท้านิรภัย และให้พนักงานของโครงการทุกคนต้องสวมใส่อุปกรณ์ดังกล่าวเมื่อเข้าเขตการทำเหมือง	- พนักงานของโครงการทุกคน	- ตลอดอายุประทานบัตร	-	- บจก.ชินชนะดินขาว
	3. ให้สับเปลี่ยนหน้าที่ของคนงานไม่ให้ทำงานในบริเวณที่มีเสียงดังนานเกินไป พร้อมทั้งดูแลรักษาเครื่องจักรอุปกรณ์ต่างๆ ให้อยู่ในสภาพที่สมบูรณ์ใช้งานได้ดี	- บริเวณพื้นที่โครงการ	- ตลอดอายุประทานบัตร	-	- บจก.ชินชนะดินขาว
	4. ให้มีการปิดกั้นอันตรายจากบริเวณต่างๆ เช่น บริเวณสายพาน ฟันเฟือง รวมทั้งตรวจสอบประสิทธิภาพ และความพร้อมของเครื่องมือ เครื่องจักรก่อนดำเนินการ เพื่อมิให้เกิดอันตรายต่อผู้ใช้เครื่องจักรนั้นๆ	- บริเวณพื้นที่โครงการ	- ตลอดอายุประทานบัตร	-	- บจก.ชินชนะดินขาว
	5. ให้จัดให้มีปัจจัยในการปฐมพยาบาล เพื่อช่วยเหลือคนงานได้ทันท่วงที เมื่อมีอุบัติเหตุเกิดขึ้น และมีรถสำหรับนำผู้ป่วยส่งโรงพยาบาลฯ โดยไม่คิดมูลค่า	- บริเวณพื้นที่โครงการ	- ตลอดอายุประทานบัตร	-	- บจก.ชินชนะดินขาว
	6. จัดหาน้ำดื่มน้ำใช้ ที่พักอาศัย และส้วมที่ถูกสุขลักษณะแก่คนงาน	- บริเวณพื้นที่โครงการ	- ตลอดอายุประทานบัตร	-	- บจก.ชินชนะดินขาว
	7. ให้มีผู้ควบคุมการดำเนินงานเป็นประจำ เพื่อความปลอดภัยและป้องกันอุบัติเหตุ สำหรับการทำเหมือง และมีบันทึกผลการตรวจไว้เป็นหลักฐานเพื่อแสดงแก่พนักงานเจ้าหน้าที่	- บริเวณพื้นที่โครงการ	- ตลอดอายุประทานบัตร	-	- บจก.ชินชนะดินขาว
	8. ให้มีการตรวจสุขภาพประจำปีของพนักงานของโครงการ และผู้รับเหมาที่เข้ามาทำงานในพื้นที่โครงการ ได้แก่ สุขภาพทั่วไป การมองเห็น สมรรถภาพการได้ยิน สมรรถภาพปอด และการเอกซเรย์ปอด รวมทั้งจัดทำบันทึกสถิติการเกิดอุบัติเหตุ สาเหตุ และสรุปรายงานเป็นประจำทุกปีตลอดระยะเวลาดำเนินโครงการ	- พนักงานของโครงการทุกคน	- ตลอดอายุประทานบัตร	-	- บจก.ชินชนะดินขาว

ตารางที่ 3 มาตรการป้องกัน และแก้ไขผลกระทบสิ่งแวดล้อมในระยะดำเนินการทำเหมือง (ต่อ)

ผลกระทบสิ่งแวดล้อม	มาตรการป้องกันและแก้ไขผลกระทบสิ่งแวดล้อม	สถานที่ดำเนินการ	ระยะเวลาดำเนินการ	งบประมาณ	ผู้รับผิดชอบ
4.3 อาชีวอนามัย และความปลอดภัย (ต่อ)	9. ให้ปฏิบัติตามวิธีการให้ความคุ้มครองแก่พนักงานและความปลอดภัยแก่บุคคลภายนอกตามกฎกระทรวงฉบับที่ 9 (พ.ศ.2513) และฉบับที่ 50 (พ.ศ.2525) ออกตามความในมาตรา 17 แห่งพระราชบัญญัติแร่ พ.ศ.2510 ในส่วนที่เกี่ยวข้องกับการทำเหมืองอย่างเคร่งครัด	- พนักงานของโครงการทุกคน	- ตลอดอายุประทานบัตร	-	- บจก.ชินชนะดินขาว
4.4 ประวัติศาสตร์ และสุนทรียภาพ	1. กำชับเจ้าหน้าที่ผู้ปฏิบัติงานบริเวณหน้าเหมือง ให้หมั่นสังเกต หากพบโบราณวัตถุอย่างหนึ่งอย่างใดที่ฝังอยู่ใต้ดินหรือในชั้นแร่ จะต้องหยุดดำเนินการทำเหมือง และรีบแจ้งต่อสำนักศิลปากรที่ 15 ภูเก็ต เพื่อตรวจสอบก่อนที่จะดำเนินการทำเหมืองต่อไป	- บริเวณพื้นที่โครงการ	- ตลอดอายุประทานบัตร	-	- บจก.ชินชนะดินขาว
	2. ดำเนินการฟื้นฟูสภาพพื้นที่ที่ผ่านการทำเหมืองตามแผนการฟื้นฟูที่กำหนดไว้อย่างเคร่งครัด เพื่อปรับปรุงสภาพภูมิทัศน์ให้สอดคล้องกับพื้นที่ข้างเคียง และสามารถใช้ประโยชน์พื้นที่ในด้านอื่นๆ ที่เหมาะสมต่อไป	- บริเวณพื้นที่โครงการ	- ตลอดอายุประทานบัตร	-	- บจก.ชินชนะดินขาว

ตารางที่ 4 มาตรการติดตามตรวจสอบผลกระทบสิ่งแวดล้อม

คุณภาพสิ่งแวดล้อม	วิธีการติดตามตรวจสอบ	สถานที่ดำเนินการ	ระยะเวลาและความถี่ในการตรวจวัด	งบประมาณ	ผู้รับผิดชอบ
1. คุณภาพอากาศ	- ใช้เครื่องมือ High Volume Air Sampler ตรวจวัดปริมาณฝุ่นละอองแขวนลอยทั้งหมดในบรรยากาศ (TSP) และปริมาณฝุ่นละอองขนาดเล็กกว่า 10 ไมครอน (PM-10) เฉลี่ยในคาบ 24 ชั่วโมง เป็นระยะเวลา 3 วันต่อเนื่อง	- จำนวน 1 สถานี (**รูปที่ 3**) คือ โรงเรียนบ้านทุ่งคา	- ทำการตรวจวัดปีละ 2 ครั้ง ในช่วงเดือนเมษายน และเดือนพฤศจิกายน	12,000 บาท/ครั้ง	- บจก.ชินชนะดินขาว
2. ระดับเสียง	- ใช้เครื่องมือวัดระดับเสียง (Sound Level Meter) ตรวจวัดระดับเสียงเฉลี่ยในคาบ 24 ชั่วโมง (Leq 24 hrs.) และระดับเสียงสูงสุด (Lmax) เป็นระยะเวลา 3 วันต่อเนื่อง	- จำนวน 1 สถานี (**รูปที่ 3**) คือ โรงเรียนบ้านทุ่งคา	- ทำการตรวจวัดปีละ 2 ครั้ง ในช่วงเดือนเมษายน และเดือนพฤศจิกายน	6,000 บาท/ครั้ง	- บจก.ชินชนะดินขาว
3. คุณภาพน้ำ	- เก็บตัวอย่างน้ำผิวดิน และน้ำจากบ่อดักตะกอน เพื่อนำไปวิเคราะห์ดัชนีคุณภาพน้ำ ได้แก่ ความเป็นกรด-ด่าง (pH) ความขุ่น ปริมาณตะกอนแขวนลอย ปริมาณตะกอนละลายทั้งหมด ความกระด้าง ซัลเฟต เหล็ก ตะกั่ว แคดเมียม และสารหนู	- จำนวน 4 สถานี (**รูปที่ 3**) คือ 1. ห้วยท้ายต้นตอ 2. คลองบางริ้น (ต้นน้ำ) 3. คลองบางริ้น (ท้ายน้ำ) 4. บ่อดักตะกอนสุดท้าย (บ3)	- ทำการตรวจวัดปีละ 2 ครั้ง ในช่วงเดือนเมษายน และเดือนพฤศจิกายน	12,000 บาท/ครั้ง	- บจก.ชินชนะดินขาว
4. ปริมาณแร่ดีบุกในมูลดินทราย	- ให้มีการตรวจวัดปริมาณแร่ดีบุกในมูลดินทรายในพื้นที่โครงการและจัดทำบันทึกไว้เป็นข้อมูลให้มีการตรวจสอบได้	- มูลดินทรายในพื้นที่โครงการ	- ตรวจวัดทุกๆ 3 เดือน	-	- บจก.ชินชนะดินขาว
5. สุขภาพอนามัยของประชาชน	- ให้โครงการประสานกับโรงพยาบาลส่งเสริมสุขภาพตำบลบ้านทุ่งคาในการดำเนินกิจกรรมการเฝ้าระวังภาวะสุขภาพของชุมชนใกล้เคียงโครงการ รวมทั้งจัดทำฐานข้อมูล ด้านภาวะสุขภาพของชุมชนดังกล่าว เพื่อเป็นมาตรการเชิงรุกสำหรับชุมชนที่อยู่ใกล้เคียง ประกอบด้วย ข้อมูลด้านอายุ เพศ อาชีพ รายได้ การศึกษา พฤติกรรมการบริโภค การสูบบุหรี่ การดื่มสุรา การเจ็บป่วยด้วยโรคที่คาดว่าจะเกิดจากการทำเหมืองและกิจกรรมที่เกี่ยวข้องจากโครงการ อุบัติเหตุ การบาดเจ็บ และสภาวะทางสุขภาพจิตของประชาชนที่เข้ามารับการรักษาอย่างต่อเนื่องตลอดอายุประทานบัตร เพื่อให้ทราบสถานการณ์ภาวะสุขภาพอนามัยของชุมชนว่ามีผลกระทบจากโครงการหรือไม่อย่างไร	- โรงพยาบาลส่งเสริมสุขภาพตำบลบ้านทุ่งคา	- ปีละ 1 ครั้ง ในช่วงเดือนพฤศจิกายน	10,000 บาท/ครั้ง	- บจก.ชินชนะดินขาว

ลงนาม.......... บริษัท ชินชนะดินขาว จำกัด	ลงนาม.......... บริษัท วี คอนซัลติ้ง เซอร์วิส จำกัด	วันที่ 20 ตุลาคม 2557 รับรองจำนวนหน้า 20 / 32

ตารางที่ 4 มาตรการติดตามตรวจสอบผลกระทบสิ่งแวดล้อม (ต่อ)

คุณภาพสิ่งแวดล้อม	วิธีการติดตามตรวจสอบ	สถานที่ดำเนินการ	ระยะเวลาและความถี่ในการตรวจวัด	งบประมาณ	ผู้รับผิดชอบ
6. อาชีวอนามัย	- จัดให้มีการตรวจสุขภาพพนักงานก่อนเข้าทำงานกับโครงการ เพื่อเป็นการตรวจคัดกรองโรคเบื้องต้น และเป็นข้อมูลพื้นฐานสำหรับเปรียบเทียบระหว่างการดำเนินโครงการต่อไป	- พนักงานของโครงการทุกคน	- ก่อนเข้าทำงานกับโครงการ	2,000 บาท/คน	- บจก.ชินชนะดินขาว
	- กำหนดให้มีการตรวจสอบสุขภาพประจำปีของพนักงานของโครงการทุกคน ได้แก่ การตรวจสุขภาพทั่วไป และสมรรถภาพการได้ยิน ปีละ 1 ครั้ง	- พนักงานของโครงการทุกคน	- ปีละ 1 ครั้ง	24,000 บาท/ครั้ง	

หมายเหตุ: - ให้รายงานผลการตรวจวัดคุณภาพสิ่งแวดล้อมเสนอต่อสำนักงานนโยบายและแผนทรัพยากรธรรมชาติและสิ่งแวดล้อม กรมอุตสาหกรรมพื้นฐานและการเหมืองแร่ และโรงพยาบาลส่งเสริมสุขภาพตำบลบ้านทุ่งคา ทราบทุกครั้ง

- ในช่วงที่มีการตรวจวัดจะต้องมีกิจกรรมการทำเหมือง และจดบันทึกสภาพแวดล้อมบริเวณพื้นที่ทำการตรวจวัดและบริเวณใกล้เคียงโดยรอบ

รูปที่ 1 แผนผังการทำเหมือง และการวางแผนกาใช้ประโยชน์ที่ดินบริเวณพื้นที่โครงการ

ลงนาม..... บริษัท ชินชนะดินขาว จำกัด	ลงนาม... บริษัท วี คอนซัลติ้ง เซอร์วิส จำกัด	วันที่ 20 ตุลาคม 2557 รับรองจำนวนหน้า 22/32

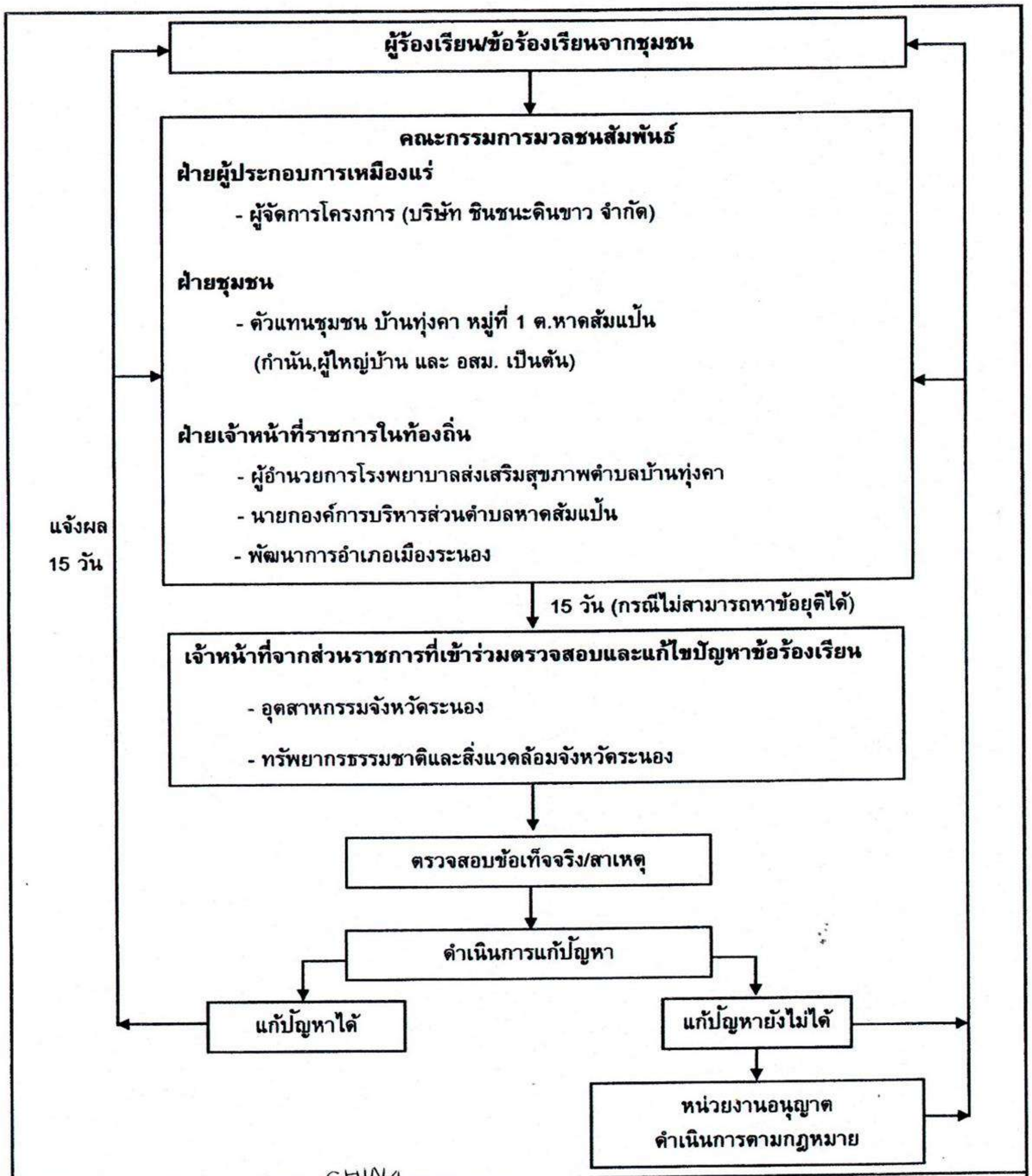

รูปที่ 2 แผนผังแสดงขั้นตอนการตรวจสอบและแก้ไขข้อร้องเรียน

ลงนาม บริษัท ชินชนะดินขาว จำกัด	ลงนาม... บริษัท วี คอนซัลติ้ง เซอร์วิส จำกัด	วันที่ 20 ตุลาคม 2557 รับรองจำนวนหน้า..23/32...

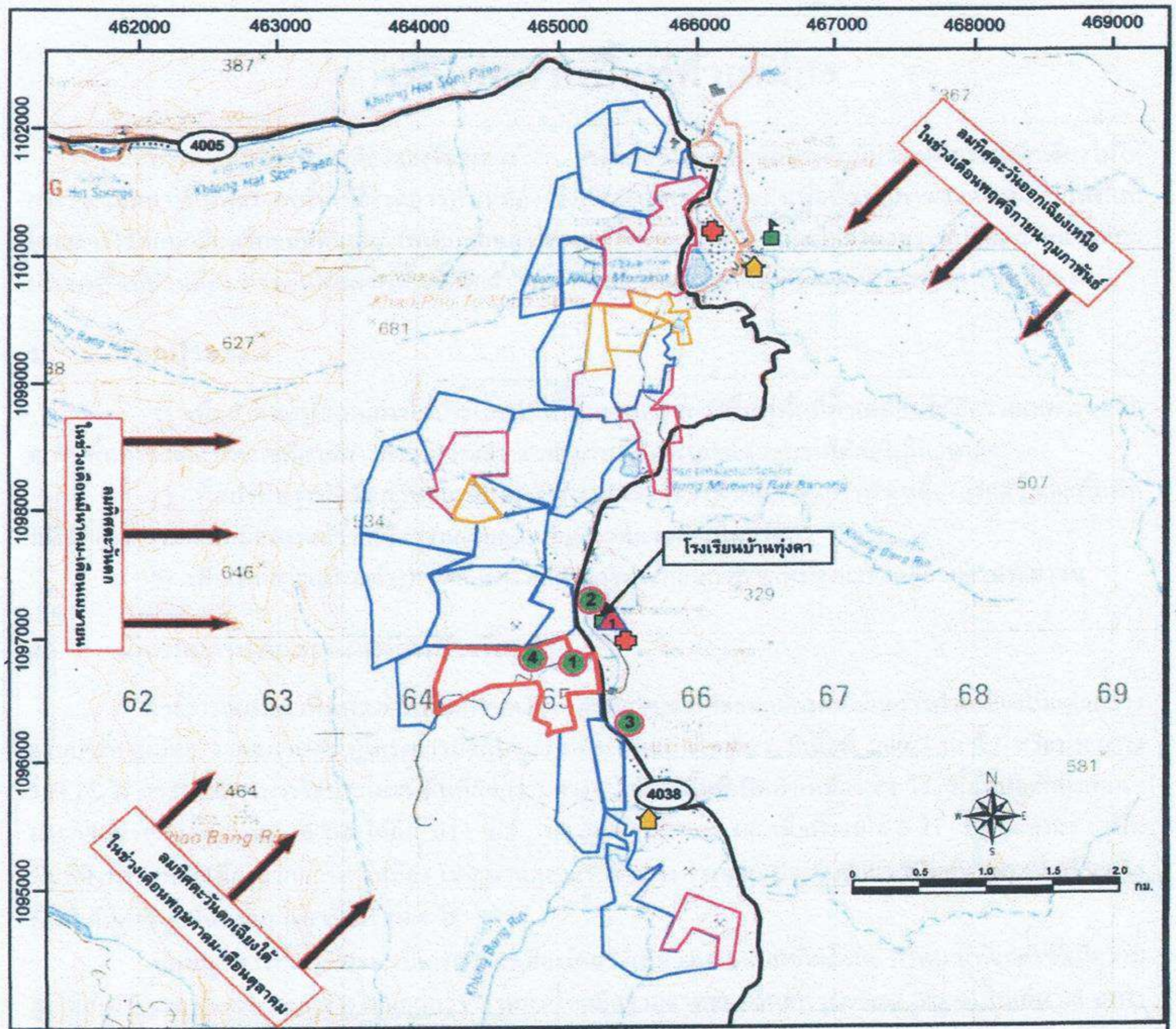

ที่มา: แผนที่ภูมิประเทศมาตราส่วน 1: 50,000 ของกรมแผนที่ทหาร ลำดับชุด L7018 ระวาง 4728 I

สัญลักษณ์ :

- พื้นที่โครงการ
- พื้นที่ประทานบัตรข้างเคียง
- พื้นที่คำขอประทานบัตรข้างเคียง
- พื้นที่คำขอใบอนุญาตจัดตั้งสถานที่เพื่อเก็บขัง น้ำขุ่นข้นหรือมูลดินทราย แปลงใกล้เคียง
- ถนนลาดยาง
- โรงเรียน
- วัด, สำนักสงฆ์
- โรงพยาบาลส่งเสริมสุขภาพตำบล
- ทิศทางลมประจำถิ่น

จุดติดตามตรวจสอบคุณภาพอากาศ และเสียง

1 โรงเรียนบ้านทุ่งคา

จุดติดตามตรวจสอบคุณภาพน้ำ

1 ห้วยท้ายต้นตอ
2 คลองบางริ้น (ต้นน้ำ)
3 คลองบางริ้น (ท้ายน้ำ)
4 บ่อดักตะกอนในพื้นที่โครงการ (บ3)

We Consulting Service Co.,Ltd

รูปที่ 3 แสดงจุดติดตามตรวจสอบคุณภาพสิ่งแวดล้อมของโครงการ

ลงนาม...... บริษัท ชินชนะดินขาว จำกัด	ลงนาม... บริษัท วี คอนซัลติ้ง เซอร์วิส จำกัด	วันที่ 20 ตุลาคม 2557 รับรองจำนวนหน้า 24/32

CHINCHANA CHINA CLAY บริษัท ชินชนะดินขาว จำกัด CCC

We Consulting Service Co.,Ltd

การฟื้นฟูสภาพพื้นที่ทำเหมือง

การดำเนินการทำเหมืองของโครงการ จะส่งผลกระทบต่อลักษณะภูมิประเทศอย่างหลีกเลี่ยงไม่ได้ การวางแผนการฟื้นฟูสภาพพื้นที่ที่ผ่านการทำเหมือง จึงเป็นสิ่งจำเป็นอย่างยิ่งเพื่อฟื้นฟูสภาพแวดล้อมภายในพื้นที่โครงการให้กลมกลืนหรือกลับคืนสู่สภาพเดิมก่อนการทำเหมืองมากที่สุด และไม่ส่งผลกระทบต่อสภาพแวดล้อมบริเวณพื้นที่ข้างเคียง การฟื้นฟูสภาพพื้นที่ดังกล่าวจะดำเนินการให้สอดคล้องกับแผนผังโครงการทำเหมือง ดังนี้

1. วัตถุประสงค์

1) เพื่อกำหนดรูปแบบการใช้ประโยชน์ที่ดินและรูปแบบการฟื้นฟูพื้นที่ทำเหมือง ให้มีความเหมาะสมต่อสภาพพื้นที่ในแต่ละบริเวณที่ผ่านการทำเหมืองแล้วและสามารถใช้ประโยชน์ต่อชุมชนได้ต่อไปในอนาคต

2) เพื่อปรับปรุงทัศนียภาพและลักษณะทางภูมิทัศน์ของพื้นที่ที่ผ่านการทำเหมืองแร่แล้ว และพื้นที่ที่ได้ใช้ในกิจกรรมทำเหมืองแร่แล้ว ให้มีความกลมกลืนกับสภาพแวดล้อมโดยรอบ

3) เพื่อเป็นการเสริมสร้างภาพลักษณ์ที่ดีต่อการประกอบกิจการเหมืองแร่ออกสู่สายตาประชาชน

2. ลักษณะพื้นที่และแผนงานการฟื้นฟู

การวางแผนการฟื้นฟูสภาพพื้นที่ทำเหมือง จะพิจารณาให้สอดคล้องกับแผนการทำเหมืองในแต่ละช่วงอายุประทานบัตร จากสภาพพื้นที่โครงการมีลักษณะภูมิประเทศเป็นไหล่เขา มีเนื้อที่ 299-3-10 ไร่ หรือประมาณ 299.77 ไร่ การวางแผนการใช้ประโยชน์พื้นที่กิจกรรมต่างๆ ได้แก่ พื้นที่เปิดทำเหมือง 71 ไร่ พื้นที่บ่อดักตะกอน : ประกอบด้วยบ่อดักตะกอน 6 บ่อ ได้แก่ **บ1** , **บ2** , **บ3** , **บ4 บ5** และ **บ6** เนื้อที่รวม 4.5 ไร่ พื้นที่แต่งแร่ : เป็นพื้นที่กิจกรรมที่ต่อเนื่องจากการทำเหมือง เช่น ลานกองแร่ โรงแต่ง โรงตาก บ่อเก็บน้ำแร่ เป็นต้น **(ต)** เนื้อที่ 21 ไร่ พื้นที่เก็บกองมูลดินทราย **(ด)** เนื้อที่ 19.4 ไร่

ลักษณะการทำเหมืองจะเป็นการทำเหมืองโดยวิธีเหมืองหาบแบบขั้นบันได กำหนดให้แต่ละขั้นมีความสูงไม่เกิน 5 เมตร และความกว้างไม่น้อยกว่า 5 เมตร โดยมีความลาดชันทั้งหมด (Overall Slope) ไม่เกิน 35 องศา เมื่อสิ้นสุดการทำเหมืองบริเวณดังกล่าวจะกลายเป็นหน้าเหมืองขั้นบันได และที่ราบเชิงเขา

จากสภาพพื้นที่ที่ผ่านการทำเหมืองแร่และกิจกรรมที่เกี่ยวข้องข้างต้น สามารถวางแผนการฟื้นฟูสภาพพื้นที่โดยมีแผนการดำเนินงานฟื้นฟูในแต่ละช่วงอายุประทานบัตร ดังนี้ **(รูปที่ 4)**

แผนการฟื้นฟูช่วงปีที่ 1-3 การทำเหมืองในระยะแรกทางโครงการจะเปิดหน้าเหมืองจากระดับ 280 เมตร จากระดับน้ำทะเลปานกลาง ลดระดับหน้าเหมืองลงมาถึงระดับ 275 เมตร และ 270 เมตร จากระดับน้ำทะเลปานกลาง การทำเหมืองในช่วงนี้ยังไม่มีการฟื้นฟูสภาพพื้นที่เนื่องจากยังคงผลิตแร่ซ้ำในพื้นที่เดิม เพียงแต่รักษาหน้าเหมืองให้มีเสถียรภาพเท่านั้น

แผนการฟื้นฟูช่วงปีที่ 4-6 การทำเหมืองในช่วงนี้ทางโครงการจะเปิดหน้าเหมืองจากระดับ 275 เมตร จากระดับน้ำทะเลปานกลาง ลดระดับหน้าเหมืองลงมาถึงระดับ 265 เมตร จากระดับน้ำทะเลปานกลาง การทำเหมืองในช่วงนี้ยังไม่มีการฟื้นฟูสภาพพื้นที่เนื่องจากยังคงผลิตแร่ซ้ำในพื้นที่เดิม เพียงแต่รักษาหน้าเหมืองให้มีเสถียรภาพเท่านั้นเช่นกัน

แผนการฟื้นฟูช่วงปีที่ 7-9 การทำเหมืองในช่วงนี้ทางโครงการจะเปิดหน้าเหมืองจากระดับ 265 เมตร จากระดับน้ำทะเลปานกลาง ลดระดับหน้าเหมืองลงมาถึงระดับ 255 เมตร จากระดับน้ำทะเลปานกลาง การฟื้นฟูสภาพพื้นที่ในช่วงนี้ จะทำการปลูกพืชคลุมดินและไม้ยืนต้นปิดทับชั้นบริเวณที่เก็บกองมูลดินทราย เนื้อที่ประมาณ 19.4 ไร่ และดำเนินการปลูกพืชคลุมดินและไม้ยืนต้น บริเวณหน้าเหมืองขั้นบันไดที่ผ่านการทำเหมืองแล้ว คิดเป็นเนื้อที่ประมาณ 30.28 ไร่ พร้อมทั้งทำการดูแลบำรุงรักษาต้นไม้ดังกล่าว

แผนการฟื้นฟูช่วงปีที่ 10-12 การทำเหมืองในช่วงนี้ทางโครงการจะเปิดหน้าเหมืองจากระดับ 265 เมตร จากระดับน้ำทะเลปานกลาง ลดระดับหน้าเหมืองลงมาถึงระดับ 255 เมตร จากระดับน้ำทะเลปานกลาง การฟื้นฟูสภาพพื้นที่ในช่วงนี้ ดำเนินการปลูกพืชคลุมดินและไม้ยืนต้น บริเวณหน้าเหมืองขั้นบันไดที่ผ่านการทำเหมืองแล้ว คิดเป็นเนื้อที่ประมาณ 7.64 ไร่ พร้อมทั้งทำการดูแลบำรุงรักษาต้นไม้ในช่วงนี้และในช่วงที่ผ่านมา

แผนการฟื้นฟูช่วงปีที่ 13-15 การทำเหมืองในช่วงนี้ทางโครงการจะเปิดหน้าเหมืองจากระดับ 265 เมตร จากระดับน้ำทะเลปานกลาง ลดระดับหน้าเหมืองลงมาถึงระดับ 255 เมตร จากระดับน้ำทะเลปานกลาง การฟื้นฟูสภาพพื้นที่ในช่วงนี้ ดำเนินการปลูกพืชคลุมดินและไม้ยืนต้น บริเวณหน้าเหมืองขั้นบันไดที่ผ่านการทำเหมืองแล้ว คิดเป็นเนื้อที่ประมาณ 7.64 ไร่ พร้อมทั้งทำการดูแลบำรุงรักษาต้นไม้ในช่วงนี้และในช่วงที่ผ่านมา

แผนการฟื้นฟูช่วงปีที่ 16-18 การทำเหมืองในช่วงนี้ทางโครงการจะเปิดหน้าเหมืองจากระดับ 265 เมตร จากระดับน้ำทะเลปานกลาง ลดระดับหน้าเหมืองลงมาถึงระดับ 255 เมตร จากระดับน้ำทะเลปานกลาง การฟื้นฟูสภาพพื้นที่ในช่วงนี้ ดำเนินการปลูกพืชคลุมดินและไม้ยืนต้น บริเวณหน้าเหมืองขั้นบันไดที่ผ่านการทำเหมืองแล้ว คิดเป็นเนื้อที่ประมาณ 7.64 ไร่ พร้อมทั้งทำการดูแลบำรุงรักษาต้นไม้ในช่วงนี้และในช่วงที่ผ่านมา

แผนการฟื้นฟูช่วงปีที่ 19-21 การทำเหมืองในช่วงนี้ทางโครงการจะเปิดหน้าเหมืองจากระดับ 265 เมตร จากระดับน้ำทะเลปานกลาง ลดระดับหน้าเหมืองลงมาถึงระดับ 255 เมตร จากระดับน้ำทะเลปานกลาง การฟื้นฟูสภาพพื้นที่ในช่วงนี้ ดำเนินการปลูกพืชคลุมดินและไม้ยืนต้น บริเวณหน้าเหมืองขั้นบันไดที่ผ่านการทำเหมืองแล้ว คิดเป็นเนื้อที่ประมาณ 7.64 ไร่ พร้อมทั้งทำการดูแลบำรุงรักษาต้นไม้ในช่วงนี้และในช่วงที่ผ่านมา

แผนการฟื้นฟูช่วงปีที่ 22-24 การทำเหมืองในช่วงนี้ทางโครงการจะเปิดหน้าเหมืองจากระดับ 265 เมตร จากระดับน้ำทะเลปานกลาง ลดระดับหน้าเหมืองลงมาถึงระดับ 255 เมตร จากระดับน้ำทะเลปานกลาง การฟื้นฟูสภาพพื้นที่ในช่วงนี้ ดำเนินการปลูกพืชคลุมดินและไม้ยืนต้น บริเวณหน้าเหมืองขั้นบันไดที่ผ่านการทำเหมืองแล้ว คิดเป็นเนื้อที่ประมาณ 7.64 ไร่ พร้อมทั้งทำการดูแลบำรุงรักษาต้นไม้ในช่วงนี้และในช่วงที่ผ่านมา

แผนการฟื้นฟูช่วงปีที่ 25 การทำเหมืองในช่วงนี้ทางโครงการจะเปิดหน้าเหมืองจากระดับ 265 เมตร จากระดับน้ำทะเลปานกลาง ลดระดับหน้าเหมืองลงมาถึงระดับ 255 เมตร จากระดับน้ำทะเลปานกลาง การฟื้นฟูสภาพพื้นที่ในช่วงนี้ ดำเนินการปลูกพืชคลุมดินและไม้ยืนต้น บริเวณหน้าเหมืองขั้นบันไดที่ผ่านการทำเหมืองแล้ว คิดเป็นเนื้อที่ประมาณ 2.52 ไร่ พร้อมทั้งฟื้นฟูพื้นที่โรงแต่งแร่ เนื้อที่ 21.1 ไร่ และบ่อดักตะกอน เนื้อที่ 3 ไร่ โดยการปรับสภาพพื้นที่และถมกลับบ่อดักตะกอน แล้วทำการปลูกพืชคลุมดินและไม้ยืนต้น และทำการดูแลบำรุงรักษาต้นไม้ในช่วงนี้และในช่วงที่ผ่านมา

เมื่อสิ้นสุดการทำเหมืองจะมีพื้นที่ที่สามารถดำเนินการฟื้นฟูสภาพพื้นที่ทำเหมืองแร่ และพื้นที่กิจกรรมที่เกี่ยวข้อง โดยการปลูกพืชคลุมดินและต้นไม้ไว้ตามบริเวณต่างๆ ภายในพื้นที่โครงการคิดเป็นพื้นที่ที่ผ่านการฟื้นฟูรวมทั้งสิ้นประมาณ 113.55 ไร่

3. ขั้นตอนและวิธีการฟื้นฟูสภาพพื้นที่

โดยมีขั้นตอนและวิธีการปลูกพืชคลุมดินและไม้ยืนต้น ดังนี้

1) การเตรียมพื้นที่ ให้ดำเนินการขุดหลุมปลูกขนาดความกว้าง x ความยาว x ลึก ประมาณ 1 x 1 x 1 เมตร ระยะห่างระหว่างหลุมปลูกและแถวประมาณ 2x2 เมตร ในบริเวณพื้นที่ที่จะทำการปลูกพืชคลุมดินและไม้ยืนต้น

2) การเตรียมวัสดุอุปกรณ์และกล้าไม้ เพื่อให้การดำเนินการปลูกต้นไม้เป็นไปตามหลักวิชาการ สามารถฟื้นฟูสภาพพื้นที่ให้มีสภาพที่กลมกลืนกับสภาพพื้นที่ใกล้เคียง การปลูกต้นไม้เพื่อให้สามารถเจริญเติบโต และอยู่รอดได้เองในธรรมชาติ โครงการจะต้องเตรียมวัสดุที่จำเป็นดังนี้

- ดิน/ปุ๋ย จะทำการเตรียมดินไว้เพื่อมาปลูกในบริเวณที่ไม่มีดินเดิม หรือดินเดิมที่มีคุณภาพต่ำ พร้อมทั้งเตรียมปุ๋ยบำรุงดิน เช่น ปุ๋ยคอก ปุ๋ยหมักและปุ๋ยวิทยาศาสตร์ให้เพียงพอ
- ไม้หลักยึดต้นไม้จะเตรียมไม้ขนาดความยาว 1 เมตร เส้นผ่าศูนย์กลางขนาดประมาณ 1 นิ้ว หรืออาจจะใช้ไม้ไผ่ผ่าซีก โดยการเสี้ยมปลายด้านหนึ่งให้แหลมไว้สำหรับปักผูกยึดกับกล้าไม้ที่จะปลูกในระยะแรก
- การเตรียมกล้าไม้จะประสานงานกับสำนักจัดการทรัพยากรป่าไม้ท้องที่ เพื่อขอสนับสนุนกล้าไม้ หรือติดต่อซื้อจากร้านค้าจำหน่ายกล้าพันธุ์ไม้ทั่วไป โดยจะคัดเลือกกล้าไม้ที่มีขนาดความสูง 30 - 50 เซนติเมตร

3) การปลูกพืชคลุมดิน เมื่อปรับปรุงสภาพพื้นที่บริเวณที่จะดำเนินการฟื้นฟูเรียบร้อยแล้ว ให้ดำเนินการปลูกพืชคลุมดิน เพื่อให้พืชคลุมดินช่วยป้องกันการชะล้างผิวหน้าดินจากน้ำฝน และช่วยรักษาความชุ่มชื้นในดิน โดยวิธีการใช้เมล็ดพันธุ์หว่าน การปลูกพืชคลุมดินควรคัดเลือกพืชคลุมดินจำพวกพืชตระกูลถั่ว เช่น จำพวกถั่วลาย และถั่วฮามาตา เป็นต้น

4) การปลูกไม้ยืนต้น เมื่อจัดเตรียมพื้นที่ปลูกเรียบร้อยแล้วจะดำเนินการปลูกไม้ยืนต้นไปพร้อม ๆ กับการปลูกพืชคลุมดิน ส่วนไม้ยืนต้นจะใช้กล้าไม้ที่จัดเตรียมไว้แล้วนำไปปลูกตามหลุมที่ทำการขุดไว้แล้ว การคัดเลือกพันธุ์ไม้ยืนต้น จะพิจารณาให้ปลูกพันธุ์ไม้ซึ่งเป็นไม้ท้องถิ่นจำพวก ไม้มังตาล ทัง ตะแบก เป็นต้น รวมทั้งไม้โตเร็วจำพวกกระถินเทพา ซึ่งมีความทนแล้ง และต้องการแสงมาก สามารถเจริญเติบโตและอยู่รอดเองได้ในสภาพธรรมชาติต่อไป

5) วิธีการปลูก นำกล้าไม้ที่จัดเตรียมไว้ลงหลุมปลูก โดยใช้โพลิเมอร์ผสมวัสดุปลูกหรือปุ๋ยคอกรองก้นหลุม และกลบดินให้แน่น ปิดคลุมด้วยหญ้าแห้ง เศษวัชพืชหรือฟางข้าว พร้อมทั้งรดน้ำให้ชุ่มเพื่อให้ไม้ยืนต้นอยู่รอดได้ก่อนในช่วงแรก

6) การดูแลรักษา โครงการจะต้องดูแลรักษากล้าไม้ที่ปลูกไว้ให้เจริญเติบโตได้ดีอยู่เสมอ โดยการปลูกระยะแรกจะมีการให้น้ำสม่ำเสมอ คอยกำจัดวัชพืชและการปลูกซ่อมแซมหากพบว่าต้นไม้ที่ปลูกไว้ตาย มีการใส่ปุ๋ยเป็นครั้งคราว การดูแลรักษาจะทำไปจนกว่าต้นไม้จะสามารถเติบโตได้เอง

4. วัสดุอุปกรณ์

เนื่องจากโครงการมีวัสดุอุปกรณ์ เครื่องมือ เครื่องจักร สำหรับใช้ในการทำเหมืองพร้อมอยู่แล้ว ดังนั้นการฟื้นฟูสภาพพื้นที่สามารถดำเนินการไปพร้อม ๆ กับการทำเหมืองในแต่ละช่วงจนสิ้นสุดการทำเหมืองได้

- ค่าใช้จ่ายในการปลูกพืชคลุมดิน เป็นเงิน 26,740 บาท
- ค่าปลูกไม้ยืนต้น เป็นเงิน 221,560 บาท
- ค่าบำรุงดูแลรักษาไม้ยืนต้น รวม 57.32 ไร่ 3 ปี เป็นเงิน 116,932.8 บาท

- **ช่วงปีที่ 13-15 ของแผนการฟื้นฟูฯ** ในการฟื้นฟูสภาพพื้นที่หน้าเหมืองขั้นบันไดที่ผ่านการทำเหมืองแล้ว ด้วยการปรับสภาพพื้นที่เพื่อปลูกพืชคลุมดินและไม้ยืนต้นปกคลุมไว้ คิดเป็นเนื้อที่รวมทั้งสิ้นประมาณ 7.64 ไร่ พร้อมทั้งทำการดูแลบำรุงรักษาต้นไม้ในช่วงนี้และในช่วงที่ผ่าน รวมค่าใช้จ่ายในการฟื้นฟูสภาพพื้นที่ฯ ช่วงที่ 3 ประมาณ 392,278.4 บาท แบ่งเป็นงบประมาณค่าใช้จ่ายในด้านต่างๆ ดังนี้
  - ค่าใช้จ่ายในการปรับสภาพพื้นที่ เป็นเงิน 11,460 บาท
  - ค่าใช้จ่ายในการปลูกพืชคลุมดิน เป็นเงิน 26,740 บาท
  - ค่าปลูกไม้ยืนต้น เป็นเงิน 221,560 บาท
  - ค่าบำรุงดูแลรักษาไม้ยืนต้น รวม 64.96 ไร่ 3 ปี เป็นเงิน 132,518.4 บาท

- **ช่วงปีที่ 16-18 ของแผนการฟื้นฟูฯ** ในการฟื้นฟูสภาพพื้นที่หน้าเหมืองขั้นบันไดที่ผ่านการทำเหมืองแล้ว ด้วยการปรับสภาพพื้นที่เพื่อปลูกพืชคลุมดินและไม้ยืนต้นปกคลุมไว้ คิดเป็นเนื้อที่รวมทั้งสิ้นประมาณ 7.64 ไร่ พร้อมทั้งทำการดูแลบำรุงรักษาต้นไม้ในช่วงนี้และในช่วงที่ผ่าน รวมค่าใช้จ่ายในการฟื้นฟูสภาพพื้นที่ฯ ช่วงที่ 4 ประมาณ 407,864 บาท แบ่งเป็นงบประมาณค่าใช้จ่าย ในด้านต่างๆ ดังนี้
  - ค่าใช้จ่ายในการปรับสภาพพื้นที่ เป็นเงิน 11,460 บาท
  - ค่าใช้จ่ายในการปลูกพืชคลุมดิน เป็นเงิน 26,740 บาท
  - ค่าปลูกไม้ยืนต้น เป็นเงิน 221,560 บาท
  - ค่าบำรุงดูแลรักษาไม้ยืนต้น รวม 72.6 ไร่ 3 ปี เป็นเงิน 148,104 บาท

- **ช่วงปีที่ 19-21 ของแผนการฟื้นฟูฯ** ในการฟื้นฟูสภาพพื้นที่หน้าเหมืองขั้นบันไดที่ผ่านการทำเหมืองแล้ว ด้วยการปรับสภาพพื้นที่เพื่อปลูกพืชคลุมดินและไม้ยืนต้นปกคลุมไว้ คิดเป็นเนื้อที่รวมทั้งสิ้นประมาณ 7.64 ไร่ พร้อมทั้งทำการดูแลบำรุงรักษาต้นไม้ในช่วงนี้และในช่วงที่ผ่าน รวมค่าใช้จ่ายในการฟื้นฟูสภาพพื้นที่ฯ ช่วงที่ 5 ประมาณ 423,449.6 บาท แบ่งเป็นงบประมาณค่าใช้จ่ายในด้านต่างๆ ดังนี้
  - ค่าใช้จ่ายในการปรับสภาพพื้นที่ เป็นเงิน 11,460 บาท
  - ค่าใช้จ่ายในการปลูกพืชคลุมดิน เป็นเงิน 26,740 บาท
  - ค่าปลูกไม้ยืนต้น เป็นเงิน 221,560 บาท
  - ค่าบำรุงดูแลรักษาไม้ยืนต้น รวม 80.24 ไร่ 3 ปี เป็นเงิน 163,689.6 บาท

- **ช่วงปีที่ 22-24 ของแผนการฟื้นฟูฯ** ในการฟื้นฟูสภาพพื้นที่หน้าเหมืองขั้นบันไดที่ผ่านการทำเหมืองแล้ว ด้วยการปรับสภาพพื้นที่เพื่อปลูกพืชคลุมดินและไม้ยืนต้นปกคลุมไว้ คิดเป็นเนื้อที่รวมทั้งสิ้นประมาณ 7.64 ไร่ พร้อมทั้งทำการดูแลบำรุงรักษาต้นไม้ในช่วงนี้และในช่วงที่ผ่าน รวมค่าใช้จ่ายในการฟื้นฟูสภาพพื้นที่ฯ ช่วงที่ 6 ประมาณ **439,035.2 บาท** แบ่งเป็นงบประมาณค่าใช้จ่ายในด้านต่างๆ ดังนี้
  - ค่าใช้จ่ายในการปรับสภาพพื้นที่ เป็นเงิน 11,460 บาท
  - ค่าใช้จ่ายในการปลูกพืชคลุมดิน เป็นเงิน 26,740 บาท
  - ค่าปลูกไม้ยืนต้น เป็นเงิน 221,560 บาท
  - ค่าบำรุงดูแลรักษาไม้ยืนต้น รวม 87.88 ไร่ 3 ปี เป็นเงิน 179,275.2 บาท

8. ผู้รับผิดชอบดำเนินการ

เจ้าของโครงการ (บริษัท ชินชนะดินขาว จำกัด) จะเป็นผู้รับผิดชอบการดำเนินการและงบประมาณทั้งหมดที่ใช้ ในการฟื้นฟูสภาพแวดล้อมทำเหมืองและกิจกรรมต่อเนื่องจากการทำเหมือง พร้อมทั้งจัดเตรียมงบประมาณไว้เป็นค่าใช้จ่ายในการดำเนินกิจกรรมตามมาตรการป้องกันและแก้ไขผลกระทบสิ่งแวดล้อม และมาตรการติดตามตรวจสอบผลกระทบสิ่งแวดล้อม ให้เพียงพอแก่การดำเนินการตลอดอายุประทานบัตร ตามรายละเอียดในตารางที่ 7

ตารางที่ 7 สรุปงบประมาณค่าใช้จ่ายในการดำเนินกิจกรรมตามมาตรการป้องกันและแก้ไขผลกระทบสิ่งแวดล้อม และมาตรการติดตามตรวจสอบผลกระทบสิ่งแวดล้อม

ปีที่	กองทุน *			งบประมาณดำเนินการติดตามตรวจสอบผลกระทบสิ่งแวดล้อม ** (บาท)	รวม (บาท)
	กองทุนฟื้นฟูสภาพพื้นที่เหมือง (บาท)	กองทุนพัฒนาหมู่บ้านรอบพื้นที่เหมืองแร่ (บาท)	กองทุนเฝ้าระวังภาวะสุขภาพ (บาท)		
1 - 9	1,800,000	4,500,000	1,800,000	846,000	8,946,000
10 - 12	400,000	1,500,000	600,000	282,000	2,782,000
13 - 15	400,000	1,500,000	600,000	282,000	2,782,000
16 - 18	400,000	1,500,000	600,000	282,000	2,782,000
19 - 21	450,000	1,500,000	600,000	282,000	2,832,000
22 - 24	450,000	1,500,000	600,000	282,000	2,832,000
25	950,000	500,000	200,000	94,000	1,744,000
รวม	**4,850,000**	**12,500,000**	**5,000,000**	**2,350,000**	**24,700,000**

หมายเหตุ : * การจัดตั้งและบริหารเงินกองทุนจะเป็นไปตามแนวทางที่หน่วยงานราชการและเงื่อนไขมาตรการด้านสิ่งแวดล้อมกำหนด

** งบประมาณดำเนินการอาจมีการเปลี่ยนแปลงได้ตามสภาวะเศรษฐกิจ

ที่มา : บริษัท วี คอนซัลติ้ง เซอร์วิส จำกัด, 2557

CHINCHANA CHINA CLAY CO.,LTD.
บริษัท ชินชนะดินขาว จำกัด

ลงนาม.............. บริษัท ชินชนะดินขาว จำกัด	ลงนาม...... บริษัท วี คอน[redacted] เซอร์วิส จำกัด We Consulting Service Co.,Ltd.	วันที่ 20 ตุลาคม 2557 รับรองจำนวนหน้า 31 / 32

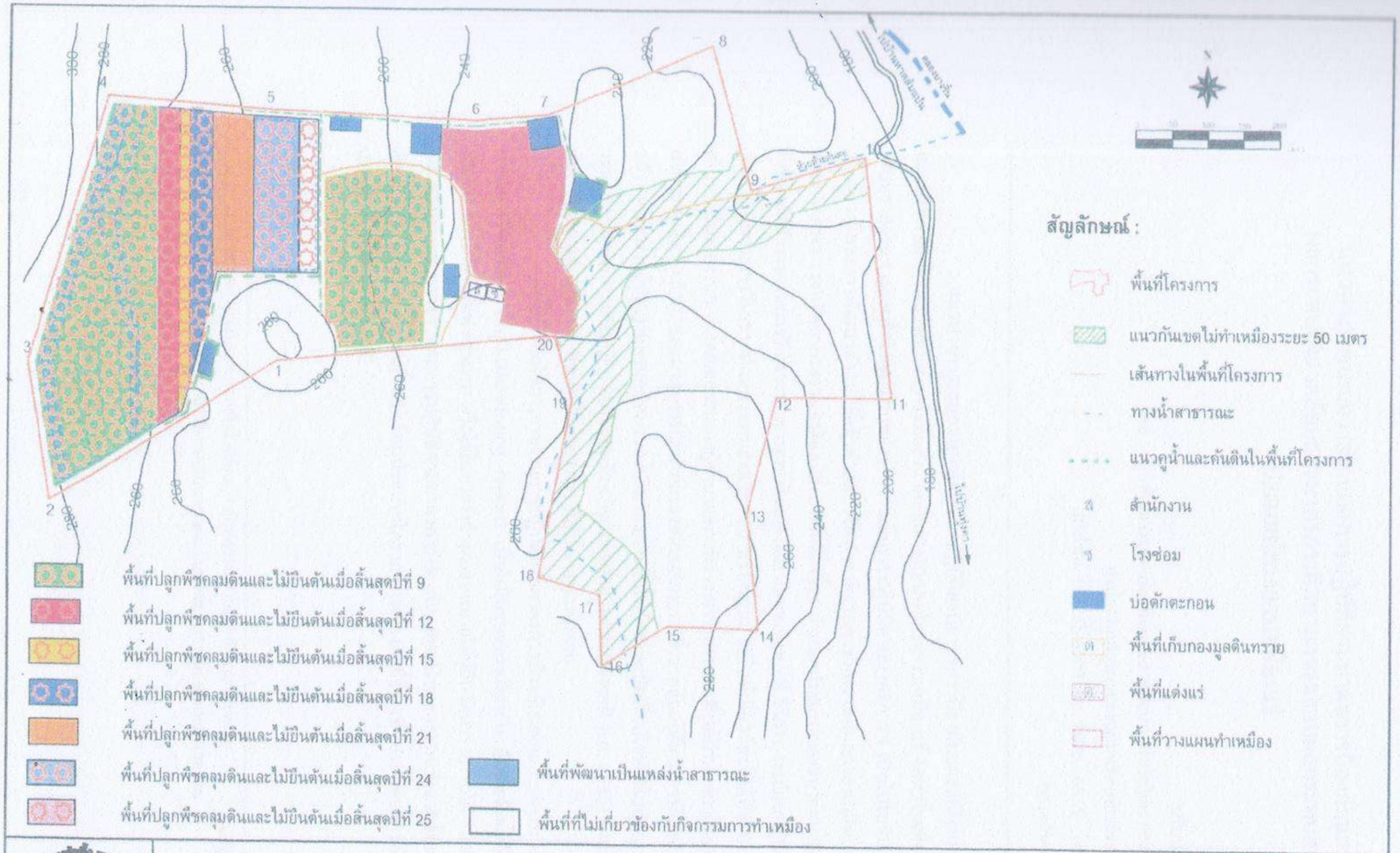

รูปที่ 4 แสดงแผนงานการฟื้นฟูสภาพพื้นที่ผ่านการทำเหมืองเมื่อสิ้นสุดปีที่ 25

We Consulting Service Co.,Ltd

ลงนาม บริษัท ชินชนะดินขาว จำกัด	ลงนาม...... บริษัท วี คอนซัลติ้ง เซอร์วิส จำกัด	วันที่ 20 ตุลาคม 2557 รับรองจำนวนหน้า 32/32

เอกสารแนบ 3

รายงานแผนและผลการดำเนินด้านการฟื้นฟูพื้นที่ทำเหมืองตามรูปแบบของอุตสาหกรรมพื้นฐานและการเหมืองแร่

บริษัท ชินชนะ ดินขาว จำกัด

ต.หาดส้มแป้น อ.เมืองระนอง จ.ระนอง

รายงาน

แผนและผลการดำเนินงานด้านการฟื้นฟูพื้นที่เหมือง

ของ

บริษัท ชินชนะ ดินขาว จำกัด

ประทานบัตรที่ 25358 / 16183

ตำบลหาดส้มแป้น อำเภอเมือง จังหวัดระนอง

เสนอต่อ

กรมอุตสาหกรรมพื้นฐานและการเหมืองแร่

สำนักนโยบายและแผนทรัพยากรธรรมชาติและสิ่งแวดล้อม

รายงานแผนและผลการดำเนินงานด้านการฟื้นฟูพื้นที่ที่ทำเหมือง

เสนอต่อกรมอุตสาหกรรมพื้นฐานและการเหมืองแร่

และสำนักงานนโยบายและแผนทรัพยากรธรรมชาติและสิ่งแวดล้อม

การรายงานครั้ง......1/2568.......

วันที่ 3 เดือนมกราคม พ.ศ. 2568

1. ข้อมูลประทานบัตร

ชื่อผู้ถือประทานบัตร..........บริษัท ชินชนะ ดินขาว จำกัด.............ชื่อผู้รับช่วงการทำเหมือง.................-...........................

หมายเลขประทานบัตร................25358/16183......................หมายเลขคำขอประทานบัตรเดิม...............-.........................

ที่ตั้ง........7/11..........ตำบล...............หาดส้มแป้น..........อำเภอ..........เมือง.................จังหวัด..........ระนอง.......................

ชนิดแร่................แร่ดินขาว...................วิธีการทำเหมือง...........................เหมืองหาบ...

อายุประทานบัตร..........25........ปี เริ่มตั้งแต่...............10 พฤศจิกายน 2559........วันสิ้นอายุ.........9 พฤศจิกายน 2584........

เนื้อที่ประทานบัตรทั้งหมด...........................296-3-64....................ไร่ โดยกรรมสิทธิ์ที่ดินมีดังนี้

( ) ที่กรรมสิทธิ์ (ระบุประเภท เช่น โฉนด, นส.3ก, ฯลฯ)..ไร่

(✓) ที่รัฐ (ระบุประเภท เช่น ป่าสงวนฯ, สปก.)............................ 296-3-64...ไร่

( ) อื่นๆ (ระบุ) ....ไร่

2. ข้อมูลการทำเหมืองปัจจุบัน

สภาพปัจจุบัน (✓) เปิดการทำเหมือง ( ) หยุดการทำเหมือง

พื้นที่ที่ใช้ในการทำเหมืองและกิจกรรมเกี่ยวเนื่องทั้งหมดในปัจจุบัน.......................80-3-75..............................ไร่

จำนวนหน้าเหมือง/บ่อเหมืองปัจจุบัน...1...แห่ง

ขนาด (ระบุขนาดแต่ละแห่งตามลำดับ) ....22-1-48..ไร่

พื้นที่เก็บกองเปลือกดินและเศษหิน...1..แห่ง

ขนาด (ระบุขนาดแต่ละแห่งตามลำดับ) ....10-0-0...ไร่

พื้นที่โรงแต่งแร่/สำนักงาน/บ้านพัก ฯลฯ รวม...48-2-27..............................ไร่

จำนวนขุมเหมืองที่ไม่ใช้ทำเหมืองแล้ว............-...........แห่ง ขนาด..........-.............ไร่ ลึก..........-........เมตร

พื้นที่ที่ผ่านการทำเหมือง.................................-...ไร่

พื้นที่ที่ทำการฟื้นฟูแล้ว.......................เป็นพื้นที่ประทานบัตรใหม่ พึ่งได้รับอนุญาต.................................

3. **รูปแบบการใช้ประโยชน์ที่ดินภายหลังสิ้นสุดการทำเหมือง (พร้อมแนบแผนผังการฟื้นฟูพื้นที่ในภาพรวม ซึ่งสอดคล้องกับแผนผังโครงการทำเหมือง โดยส่งเฉพาะครั้งแรกของการรายงานและทุกครั้งที่มีการเปลี่ยนแปลงรูปแบบการใช้พื้นที่สุดท้าย)**

   - เมื่อสิ้นสุดการทำเหมืองจะทำการปรับปรุงหน้าเหมืองให้เกิดความปลอดภัยและทำการปลูกต้นไม้เสริมและพืชคลุมดินบริเวณคันทำนบโดยรอบบ่อเหมืองและพื้นที่เกี่ยวข้องอื่นๆ และในส่วนของบ่อสุดท้าย จะใช้เป็นแหล่งน้ำของชุมชนต่อไป

4. **ผลการดำเนินการในช่วง 3 ปีที่ผ่านมา (พร้อมแนบแผนผังแสดงพื้นที่ดำเนินการปรับปรุงและฟื้นฟูสภาพพื้นที่ที่ใช้ทำเหมืองและภาพถ่ายการดำเนินงาน)**

( ) การปรับสภาพและฟื้นฟูพื้นที่บริเวณหน้าเหมือง

จำนวน...........-.............แห่ง เนื้อที่.................-.....................ไร่.

วิธีดำเนินการ (ให้อธิบายลักษณะของหน้าเหมือง, ความปลอดภัย)..

....

(✓) การปรับสภาพและฟื้นฟูกองเก็บเปลือกดินและเศษหิน

จำนวน............1............แห่ง เนื้อที่..............10.....................ไร่

วิธีการดำเนินการ.........กองทุนมูลดินทรายที่เหลือจากกระบวนการผลิตจะมีการนำไปปรับพื้นที่ และบางส่วนจะมีการขออนุญาตขนออกนอกพื้นที่...

( ) การปรับสภาพและฟื้นฟูขุมเหมืองที่ไม่ใช้ในการทำเหมืองแล้ว

***ยังไม่มีขุมเหมืองที่ไม่ใช้แล้ว**

จำนวน...........-.............แห่ง เนื้อที่.................-.....................ไร่.

วิธีดำเนินการ (ให้อธิบายลักษณะของหน้าเหมือง, ความปลอดภัย)..

....

( ) การปรับสภาพและฟื้นฟูระบบป้องกันการชะล้างตะกอนดินจากบริเวณหน้าเหมือง – ที่เก็บกองเปลือกดิน/เศษหินและบริเวณอื่นๆ อาทิเช่น คันทำนบดินและคูระบายน้ำและดักตะกอน เป็นต้น

จำนวน..........-.............แห่ง เนื้อที่.................-.......................ไร่.

วิธีดำเนินการ (ให้อธิบายลักษณะของหน้าเหมือง, ความปลอดภัย)...

....

(✓) การปลูกต้นไม้ระหว่างพื้นที่ว่างทั่วไปในเขตพื้นที่ประทานบัตรรวมเนื้อที่...............-...........................ไร่

วิธีดำเนินการ ....มีการปลูกต้นไม้ยืนต้นตามแนวทางขนส่งหลักในพื้นที่ประทานบัตร (แสดงดังรูปแนบ)...

( ) การปรับสภาพและฟื้นฟูพื้นที่บริเวณโรงแต่งแร่/โรงโม่หิน เนื้อที่............................-.............................ไร่

วิธีดำเนินการ ....

....

(✓) การปรับสภาพและฟื้นฟูพื้นที่บริเวณสำนักงาน/บ้านพัก เนื้อที่................................-...........................ไร่

วิธีดำเนินการ ....มีการปรับภูมิทัศน์โดยการปลูกต้นไม้ยืนต้นและไม้ประดับรอบๆบริเวณบ้านพัก และสำนักงาน (แสดงดังรูปแนบ)..

งบประมาณดำเนินงานทั้งหมดโดยประมาณ..................-..............................บาท

5. แผนการดำเนินงานในช่วง 3 ปีข้างหน้า

5.1 แผนการดำเนินงานที่จะจัดทำในช่วง 3 ปีข้างหน้า (พร้อมแนบแผนผังแสดงตำแหน่งที่จะดำเนินการใน 3 ปีข้างหน้า)

(✓) การปรับสภาพและฟื้นฟูพื้นที่บริเวณหน้าเหมือง

จำนวน..........-.............แห่ง เนื้อที่.................-.......................ไร่.

วิธีดำเนินการ (ให้อธิบายลักษณะของหน้าเหมือง, ความปลอดภัย)..................เนื่องจากเป็นช่วงระยะเริ่มต้นของการทำเหมือง จึงยังไม่มีพื้นที่สำหรับการฟื้นฟู แต่มีการควบคุมความลาดชันของพื้นที่ เพื่อให้อยู่ในระดับที่ปลอดภัย...

(✓) การปรับสภาพและฟื้นฟูกองเก็บเปลือกดินและเศษหิน

จำนวน...........1...........แห่ง เนื้อที่......................10................ไร่.

วิธีดำเนินการ.......กองมูลดินทรายที่เหลือจากกระบวนการผลิตจะมีการนำไปปรับพื้นที่ และบางส่วนจะมีการขออนุญาตขนออกนอกพื้นที่..

( ) การปรับสภาพและฟื้นฟูขุมเหมืองที่ไม่ใช้ในการทำเหมืองแล้ว

***ยังไม่มีขุมเหมืองที่ไม่ใช้แล้ว**

จำนวน..........-.............แห่ง ขนาด (ก*ย*ล)..-...............................เมตร

วิธีดำเนินการ ....-..

....

(✓) การปรับสภาพและฟื้นฟูระบบป้องกันการชะล้างตะกอนดินจากบริเวณหน้าเหมือง – ที่เก็บกองเปลือกดิน/เศษหินและบริเวณอื่นๆ อาทิเช่น คันทำนบดินและคูระบายน้ำและดักตะกอน เป็นต้น

จำนวน...........6.............แห่ง ขนาด (ก*ย*ล)........กว้าง 2 *ลึก 2 ....เมตร

วิธีดำเนินการ ....สร้างคันนบดินกั้นกองมูลทรายไม่ให้ไหลลงแหล่งน้ำ และนำเปลือกดินมาปรับพื้นที่ทางเดินรถรอบพื้นที่หน้าเหมือง...

(✓) การปลูกต้นไม้ระหว่างพื้นที่ว่างทั่วไปในเขตพื้นที่ประทานบัตรรวมเนื้อที่..ไร่

วิธีดำเนินการ.............จะมีการปลูกต้นไม้ยืนต้นตามแนวขอบคันทำนบดินตามเส้นทางขนส่งหลักเข้าในพื้นที่ประทานบัตร...

( ) การปรับสภาพและฟื้นฟูพื้นที่บริเวณโรงแต่งแร่/โรงโม่หิน เนื้อที่...........................-..........................ไร่

วิธีดำเนินการ ....

....

( ) การปรับสภาพและฟื้นฟูพื้นที่บริเวณสำนักงาน/บ้านพัก เนื้อที่..............................-..........................ไร่

วิธีดำเนินการ...

....

งบประมาณดำเนินงานทั้งหมดโดยประมาณปีละ...............................200,000..บาท

*งบตามแผนการนำเงินเข้ากองทุนฟื้นฟูสภาพพื้นที่ผ่านการทำเหมือง ช่วงปีที่ 1-9 จำนวน 1,800,000 บาท

5.2 การจัดเตรียมงบประมาณ

งบประมาณสำหรับดำเนินงานตามแผนงานปีละ........................200,000........................บาท

งบประมาณสำหรับการบำรุงรักษาพื้นที่ที่ฟื้นฟูแล้ว..............................-........................บาท

ปัญหาและอุปสรรคที่ต้องการความช่วยเหลือ/สนับสนุนจากกรมอุตสาหกรรมพื้นฐานและการเหมืองแร่ และหรือส่วนราชการอื่นๆ

วิธีดำเนินการ..

....

....

(ลงชื่อ)....

(จัดทำรายงาน)

วันที่ 8/1/68

รับรองข้อมูลถูกต้องและเห็นชอบกับแผนการดำเนินการ

(ลงชื่อ).....

วิศวกรควบคุม

วันที่ 03/01/68

ภาพถ่ายแสดงการฟื้นฟูพื้นที่และหน้าเหมืองโดยรวม



ภาพที่ 1 ทางเข้าพื้นที่โครงการ

ภาพที่ 2 มีการปรับปรุงพื้นที่และปลูกต้นไม้ยืนต้น/ไม้ประดับรอบๆเหมืองเพื่อปรับปรุงทัศนียภาพ

ภาพถ่ายแสดงการฟื้นฟูพื้นที่และหน้าเหมืองโดยรวม (ต่อ)

ภาพที่ 3 มีการปรับปรุงพื้นที่และปลูกต้นไม้ยืนต้น/ไม้ประดับรอบๆเหมืองเพื่อปรับปรุงทัศนียภาพ

ภาพที่ 4 มีการปรับปรุงพื้นที่และปลูกต้นไม้ยืนต้น/ไม้ประดับรอบๆเหมืองเพื่อปรับปรุงทัศนียภาพ

ภาพถ่ายแสดงการฟื้นฟูพื้นที่และหน้าเหมืองโดยรวม (ต่อ)



ภาพที่ 5 บริเวณหน้าเหมืองปัจจุบัน

ภาพที่ 5 บริเวณหน้าเหมืองปัจจุบัน

ภาพถ่ายแสดงการฟื้นฟูพื้นที่และหน้าเหมืองโดยรวม (ต่อ)

ภาพที่ 7 อัพเดทป้ายใหม่

เอกสารแนบ 4

สำเนาสมุดบัญชีกองทุน

บริษัท ชินชนะ ดินขาว จำกัด

ต.หาดส้มแป้น อ.เมืองระนอง จ.ระนอง

<u>สำเนาสมุดบัญชีกองทุน บริษัท ชินชนะ ดินขาว จำกัด</u>

030-3-46112-4 2001 0232 บจก. ชินชนะ ดินขาว (กองทุนฟื้นฟูพื้นที่เหมือง) Br.0872
04/08/20 09:38:21 KH028832 CPB
Old0070865773 New0069006145

ข้อกำหนดและเงื่อนไขเงินฝากออมทรัพย์ [illegible] Terms and Conditions of Savings Deposit

1. [illegible] This passbook is required when contacting our bank.
2. [illegible] This booklet is only an account passbook. The balance shown herein will not be deemed correct unless verified by the corresponding balance shown in the account kept by and at our bank.
3. [illegible] The right to funds in this deposit account/passbook is not transferable, nor can it be used as security for a third party **unless written consent is given by the Bank**. The **depositor** may not make any changes on, or tear any pages off of, this passbook.
4. [illegible] For withdrawals from this account or the closing of it at any branch, please show proper identification.
5. [illegible] In case of loss of this passbook, the account owner must file a police report and notify our bank in writing or via the channels specified at the branch where the account was opened.
6. [illegible] An account that has been dormant and has not maintained a minimum balance as specified by our bank will be closed, and/or be subject to a maintenance fee at the rate and in the manner prescribed by our bank.

9951004-10-19(120 g.) สอบถามข้อมูลเพิ่มเติม K-Contact Center 02-8888888 หรือ www.kasikornbank.com

สำนักงาน 办事处 OFFICE สาขาระยอง	ธนาคารกสิกรไทย KASIKORNBANK
เลขที่บัญชี 帐户号码 A/C NO.	

ชื่อ 帐户名称 NAME

บจก. ชินชนะ ดินขาว (กองทุนฟื้นฟูพื้นที่เหมือง)

ทั่วโครงการ ๑ ปี

1,800,000 บาท

ต่อจากสมุด

เงินฝากนี้ได้รับความคุ้มครองจากสถาบันคุ้มครองเงินฝากตามจำนวนที่กำหนดไว้ในกฎหมาย
[illegible] The deposit shall be protected by the Deposit Protection Agency in the amount specified in the relevant laws.

สาขาผู้ให้บริการ 0872 KH028832 69006145
บัญชีเงินฝากออมทรัพย์

ธนาคารไม่มีนโยบายรับฝากสมุดบัญชีทุกประเภทของลูกค้า
[illegible] The Bank will not hold customer passbooks of any type.

<u>**สำเนาสมุดบัญชีกองทุน บริษัท ชินชนะ ดินขาว จำกัด**</u>

	DATE	CODE	WITHDRAWAL	DEPOSIT	BALANCE	TELLER NO.
1	********	B/F			1,208,855.95	
2	19/06/20	INN		649.47	1,209,505.42	PCB09400
3	19/06/20	TXN	6.49		1,209,498.93	PCB09400
4						
5						
6						
7	18/06/21	INN		326.56	1,310,140.29	PCB09400+
8	18/06/21	TXN	3.27		1,310,137.02	PCB09400*
9	20/08/21	TRN		100,000.00	1,410,137.02	KCB08109
10	16/11/21	CS	1,200,000.00		210,137.02	K0710081
11	16/11/21	CM	1,220.00		208,917.02	K0710081
12	17/12/21	INN		291.93	209,208.95	PCB09400+
13	17/12/21	TXN	2.92		209,206.03	PCB09400*
14	17/06/22	INN		52.16	209,258.19	PCB09400
15	17/06/22	TXN	0.52		209,257.67	PCB09400
16	19/08/22	TRN		100,000.00	309,257.67	KCB11050
17	16/12/22	INN		137.95	309,395.62	PCB09400
18	16/12/22	TXN	1.38		309,394.24	PCB09400
19	16/06/23	INN		487.49	309,881.73	PCB09400
20	16/06/23	TXN	4.87		309,876.86	PCB09400
21	12/07/23	TRN		300,000.00	609,876.86	KCB11042
22	15/08/23	TRW	600,400.00		9,476.86	K0555746
23	15/08/23	CM	620.40		8,856.46	K0555746
24	15/12/23	INN		329.12	9,185.58	PCB09400

K-eMail Statement

K-eMail Statement (บริการรับรายการเดินบัญชีทางอีเมล์กสิกรไทย)

www.kasikornbank.com

K-Contact Center โทร. 0-2888888 กด 02 ได้ทุกวันตลอด 24 ชั่วโมง

"CODE" and "TELLER NO." Please see inside back cover

<u>สำเนาสมุดบัญชีกองทุน บริษัท ชินชนะ ดินขาว จำกัด</u>

	วันที่ DATE	คำย่อ CODE	ถอน WITHDRAWAL	ฝาก DEPOSIT	คงเหลือ BALANCE	หมายเลข TELLER NO.
1	15/12/23	TXN		3.29	9,182.29	PCB09400
2	21/06/24	INN		23.77	9,206.06	PCB09400
3	21/06/24	TXN		0.24	9,205.82	PCB09400
4	20/12/24	INN		22.27	9,228.09	PCB09400
5	20/12/24	TXN		0.22	9,227.87	PCB09400
6						
7						
8						
9						
10						
11						
12						
13						
14						
15						
16						
17						
18						
19						
20						
21						
22						
23						
24						

K PLUS
App Store

"CODE" and "TELLER NO." Please see inside back cover

เอกสารแนบ 5

สำเนาบัญชีกองทุนพัฒนาหมู่บ้านรอบพื้นที่เหมืองแร่

023-2-76783-9 2001 0232 บจก. ชินชนะ ดินขาว (กองทุนพัฒนาหมู่บ้านรอบพื้นที่เหมือง) Br.0872
04/08/20 09:46:16 KH028832 CPB
Old0064189788 New0069006147

ข้อกำหนดและเงื่อนไขเงินฝากออมทรัพย์ 活期储蓄存款账户的条款与条件 Terms and Conditions of Savings Deposit

1. โปรดนำสมุดคู่บัญชีนี้ไปทุกครั้งที่ติดต่อกับธนาคาร 到本行办理相关业务时，请携带此存折。 This passbook is required when contacting our bank.
2. สมุดนี้เป็นเพียงสมุดคู่บัญชีเท่านั้น ยังถือไม่ได้ว่ายอดคงเหลือในสมุดนี้ถูกต้อง จนกว่าจะได้ตรวจสอบตรงกับบัญชีของธนาคารแล้ว 本存折所示余额，除非经核实与本行账户记录一致，不视为正确的余额。 This booklet is only an account passbook. The balance shown herein will not be deemed correct unless verified by the corresponding balance shown in the account kept by and at our bank.
3. สิทธิตามบัญชีเงินฝาก/สมุดเล่มนี้ **ผู้ฝาก**จะโอนให้ผู้อื่น เปลี่ยนมือ แก้ไข หรือฉีกแผ่นใดแผ่นหนึ่งออก หรือนำไปเป็นหลักประกันแก่บุคคลอื่นได้**ต่อเมื่อได้รับความยินยอมเป็นหนังสือจากธนาคารแล้วเท่านั้น**
   储户须获得本行的书面同意方可将存款账户及本存折的权益转让他人、转手、变更、或撕下其中任何一页、或用作他人的担保品。
   The right to funds in this deposit account/passbook is not transferable, nor can it be used as security for a third party **unless written consent is given by the Bank.** The **depositor** may not make any changes on, or tear any pages off of, this passbook.
4. การถอนเงินหรือปิดบัญชีต่างสำนักงาน โปรดแสดงบัตรประจำตัวต่อเจ้าหน้าที่ธนาคาร 跨分行取款或销户，须出示身份证或护照。 For withdrawals from this account or the closing of it at any branch, please show proper identification.
5. ถ้าสมุดเล่มนี้สูญหาย ผู้ฝากต้องไปแจ้งความ และต้องแจ้งให้ธนาคารทราบเป็นหนังสือหรือตามช่องทางที่ธนาคารกำหนดทันที ณ สาขาเจ้าของบัญชี 若存折遗失，存款人须报警并立即以书面形式或通过本行指定的渠道通知开户分行。 In case of loss of this passbook, the account owner must file a police report and notify our bank in writing or via the channels specified at the branch where the account was opened.
6. ในกรณีที่บัญชีขาดการเคลื่อนไหว และยอดคงเหลือในบัญชีต่ำกว่าที่กำหนด ธนาคารจะปิดบัญชีและ/หรือคิดค่าธรรมเนียมรักษาบัญชีตามหลักเกณฑ์ที่ธนาคารกำหนด 对闲置且余额低于本行规定的账户，本行将按相关规定注销账户，和/或收取账户维持费。 An account that has been dormant and has not maintained a minimum balance as specified by our bank will be closed, and/or be subject to a maintenance fee at the rate and in the manner prescribed by our bank.

9951004-10-19(120 g.) สอบถามข้อมูลเพิ่มเติม K-Contact Center 02-8888888 หรือ www.kasikornbank.com

สำนักงาน 办事处 OFFICE สาขาระนอง	**ธนาคารกสิกรไทย** 开泰银行 KASIKORNBANK
เลขที่บัญชี 帐户号码 A/C NO.	
ชื่อ 帐户名称 NAME	
บจก. ชินชนะ ดินขาว (กองทุนพัฒนาหมู่บ้านรอบพื้นที่เหมือง)	
ต่อจากสมุด	

เงินฝากนี้ได้รับความคุ้มครองจากสถาบันคุ้มครองเงินฝากตามจำนวนที่กำหนดไว้ในกฎหมาย
此存款在法定限额内获存款担保机构担保。 This deposit shall be protected by the Deposit Protection Agency in the amount specified in the relevant laws.

สาขาผู้ให้บริการ 0872 KH028832 **69006147**
บัญชีเงินฝากออมทรัพย์

ธนาคารไม่มีนโยบายรับฝากสมุดบัญชีทุกประเภทของลูกค้า
本行无为客户保管任何账户存折的政策 The Bank will not hold customer passbooks of any type

	วันที่ 日期 DATE	คำย่อ 代码 CODE	ถอน 取款 WITHDRAWAL	ฝาก 存款 DEPOSIT	คงเหลือ 余额 BALANCE	หมายเลข 出纳员号码 TELLER NO.
1	********	B/F			1,510,771.33	
2	19/06/20	INN		656.01	1,511,427.34	PCB09400R
3	19/06/20	TXN	6.56		1,511,420.78	PCB09400R
4	18/12/20	INN		376.82	1,511,797.60	PCB09400
5	18/12/20	TXN	3.77		1,511,793.83	PCB09400
6	22/12/20	CS	228,153.00		1,283,640.83	K0710081
7	22/12/20	CM	248.15		1,283,392.68	K0710081
8	11/02/21	TRN		500,000.00	1,783,392.68	KCB08108+
9	18/06/21	INN		408.21	1,783,800.89	PCB09400
10	18/06/21	TXN	4.08		1,783,796.81	PCB09400*
11	16/11/21	CS	262,523.00		1,521,273.81	K0710081
12	16/11/21	CM	282.52		1,520,991.29	K0710081
13	17/12/21	INN		433.57	1,521,424.86	PCB09400
14	17/12/21	TXN	4.34		1,521,420.52	PCB09400
15	14/02/22	TRN		500,000.00	2,021,420.52	KCB08108
16	12/04/22	CS	342,377.00		1,679,043.52	K0597520
17	12/04/22	CM	362.38		1,678,681.14	K0597520
18	17/06/22	INN		432.57	1,679,113.71	PCB09400
19	17/06/22	TXN	4.33		1,679,109.38	PCB09400
20	16/12/22	INN		795.85	1,679,905.23	PCB09400
21	16/12/22	TXN	7.96		1,679,897.27	PCB09400
22	23/12/22	TRW	249,990.00		1,429,907.27	K0555746
23	23/12/22	CM	269.99		1,429,637.28	K0555746
24	14/02/23	TRN		500,000.00	1,929,637.28	KCB11054

K-eMail Statement
บริการรับรายการเดินบัญชีทางอีเมล์กสิกรไทย

K-eMail Statement (บริการรับรายการเดินบัญชีทางอีเมล์กสิกรไทย)
เช็คทุกความเคลื่อนไหวทางการเงินผ่านอีเมล์ฟรี ส่งให้ตามรอบโดยอัตโนมัติ
ไม่ต้องไปที่สาขา สมัครง่ายๆ ผ่าน www.kasikornbank.com และ
K-Contact Center โทร. 0-28888888 กด 02 ได้ทุกวันตลอด 24 ชั่วโมง

"คำย่อ"และ"หมายเลข" โปรดดูปกหลังด้านใน 代码和编号含义, 请阅存折底页 "CODE" and "TELLER NO." Please see inside back cover

	วันที่ 日期 DATE	คำย่อ 代码 CODE	ถอน 取款 WITHDRAWAL	ฝาก 存款 DEPOSIT	คงเหลือ 余额 BALANCE	หมายเลข 出纳员号码 TELLER NO.
1	16/06/23	INN		2,832.50	1,932,469.78	PCB09400
2	16/06/23	TXN	28.33		1,932,441.45	PCB09400
3	15/08/23	TRW	610,265.00		1,322,176.45	K0555746
4	15/08/23	CM	630.27		1,321,546.18	K0555746
5	15/12/23	INN		3,298.22	1,324,844.40	PCB09400
6	15/12/23	TXN	32.98		1,324,811.42	PCB09400
7	24/01/24	TRW	102,000.00		1,222,811.42	K0714988
8	24/01/24	CM	122.00		1,222,689.42	K0714988
9	14/02/24	TRN		500,000.00	1,722,689.42	KCB11041
10	22/05/24	CS	119,562.00		1,603,127.42	K0649189
11	22/05/24	ERN		119,562.00	1,722,689.42	K0649189
12	22/05/24	CS	119,562.00		1,603,127.42	K0649189
13	22/05/24	CM	139.56		1,602,987.86	K0649189
14	22/05/24	CS	143,489.00		1,459,498.86	K0649189
15	22/05/24	CM	163.49		1,459,335.37	K0649189
16	22/05/24	PC		61,000.00	1,520,335.37	K0649189
17	22/05/24	CM	81.00		1,520,254.37	K0649189
18	25/05/24	CS	61,000.00		1,459,254.37	K0555746
19	25/05/24	CM	81.00		1,459,173.37	K0555746
20	25/05/24	CS	61,000.00		1,398,173.37	K0555746
21	25/05/24	CM	81.00		1,398,092.37	K0555746
22	25/05/24	PC		119,562.00	1,517,654.37	K0555746
23	25/05/24	CM	139.56		1,517,514.81	K0555746
24	25/05/24	PC		119,562.00	1,637,076.81	K0555746

K PLUS

ใช้ง่ายและรู้ใจขึ้น พร้อมด้วยฟีเจอร์ใหม่ที่ช่วยจดจำและแจ้งเตือน ไม่พลาดธุรกรรมสำคัญ โอน เติม จ่าย ถอนเงินไม่ใช้บัตร ทำได้ผ่าน Wi-Fi สมัครออนไลน์ ได้ทันที ตามขั้นตอนดังนี้ ดาวน์โหลดแอปพลิเคชัน K PLUS เลือก "สมัครผ่านมือถือ" กรอกหมายเลขบัตรเดบิต รหัสบัตร และหมายเลขบัตรประชาชน

App Store Google play

	วันที่ 日期 DATE	คำย่อ 代码 CODE	ถอน 取款 WITHDRAWAL	ฝาก 存款 DEPOSIT	คงเหลือ 余额 BALANCE	หมายเลข 出纳员号码 TELLER NO.
1	25/05/24	CM	139.56		1,636,937.25	K0555746
2	31/05/24	TRN		441.12	1,637,378.37	Q0255471
3	21/06/24	INN		4,058.35	1,641,436.72	PCB09400
4	21/06/24	TXN	40.58		1,641,396.14	PCB09400
5	23/08/24	CS	943,940.00		697,456.14	K0784530
6	20/12/24	INN		2,501.90	699,958.04	PCB09400
7	20/12/24	TXN	25.02		699,933.02	PCB09400
8	18/01/25	CS	136,000.00		563,933.02	K0974519
9	13/02/25	TRN		500,000.00	1,063,933.02	KCB11048
10	20/06/25	INN		1,658.39	1,065,591.41	PCB09400
11	20/06/25	TXN	16.58		1,065,574.83	PCB09400
12	20/10/25	CS	453,426.00		612,148.83	K0649189
13	20/10/25	CM	473.43		611,675.40	K0649189
14	19/12/25	INN		1,141.79	612,817.19	PCB09400
15	19/12/25	TXN	11.42		612,805.77	PCB09400
16	24/01/26	TRW	53,550.00		559,255.77	K0974519
17	24/01/26	CM	73.55		559,182.22	K0974519

K-CYBER
ธนาคารทางอินเทอร์เน็ตกสิกรไทย

K-Cyber (ธนาคารทางอินเทอร์เน็ตกสิกรไทย)
สะดวก ปลอดภัย เหมือนไปธนาคารด้วยตัวเอง
สมัครง่ายๆ ผ่าน ตู้ K-ATM, ธนาคารกสิกรไทยทุกสาขาทั่วประเทศ
และ www.kasikornbank.com ด้วยบัตรเครดิตกสิกรไทย

"คำย่อ"และ"หมายเลข" โปรดดูปกหลังด้านใน 代码和编号含义，请阅存折底页 "CODE" and "TELLER NO." Please see inside back cover

เอกสารแนบ 6

สำเนาบัญชีกองทุนเฝ้าระวังสุขภาพ

023-2-76652-2 2001 0232 บจก. ชินชนะ ดินขาว (กองทุนเฝ้าระวังสุขภาพ) Br.0872
04/08/20 09:29:08 KH018668 CPB
Old0064189789 New0069006146

ข้อกำหนดและเงื่อนไขเงินฝากออมทรัพย์ 活期储蓄存款账户的条款与条件 Terms and Conditions of Savings Deposit

1. โปรดนำสมุดคู่บัญชีนี้ไปทุกครั้งที่ติดต่อกับธนาคาร 到本行办理相关业务时，请携带此存折。 This passbook is required when contacting our bank.
2. สมุดนี้เป็นเพียงสมุดคู่บัญชีเท่านั้น ยังถือไม่ได้ว่ายอดคงเหลือในสมุดนี้ถูกต้อง จนกว่าจะได้ตรวจสอบตรงกับบัญชีของธนาคารแล้ว
   本存折所示余额，除非经核实与本行账户记录一致，不视为正确的余额。 This booklet is only an account passbook. The balance shown herein will not be deemed correct unless verified by the corresponding balance shown in the account kept by and at our bank.
3. สิทธิตามบัญชีเงินฝาก/สมุดเล่มนี้ **ผู้ฝาก**จะโอนให้ผู้อื่น เปลี่ยนมือ แก้ไข หรือฉีกแผ่นใดแผ่นหนึ่งออก หรือนำไปเป็นหลักประกันแก่บุคคลอื่นได้**ต่อเมื่อได้รับความยินยอมเป็นหนังสือจากธนาคารแล้วเท่านั้น**
   储户须获得本行的书面同意方可将存款账户及本存折的权益转让他人、转手、变更、或撕下其中任何一页、或用作他人的担保品。
   The right to funds in this deposit account/passbook is not transferable, nor can it be used as security for a third party **unless written consent is given by the Bank.** The **depositor** may not make any changes on, or tear any pages off of, this passbook.
4. การถอนเงินหรือปิดบัญชีต่างสำนักงาน โปรดแสดงบัตรประจำตัวต่อเจ้าหน้าที่ธนาคาร 跨分行取款或销户，须出示身份证或护照。 For withdrawals from this account or the closing of it at any branch, please show proper identification.
5. ถ้าสมุดเล่มนี้สูญหาย ผู้ฝากต้องไปแจ้งความ และต้องแจ้งให้ธนาคารทราบเป็นหนังสือหรือตามช่องทางที่ธนาคารกำหนดทันที ณ สาขาเจ้าของบัญชี
   若存折遗失，存款人须报警并立即以书面形式或通过本行指定的渠道通知开户分行。 In case of loss of this passbook, the account owner must file a police report and notify our bank in writing or via the channels specified at the branch where the account was opened.
6. ในกรณีที่บัญชีขาดการเคลื่อนไหว และยอดคงเหลือในบัญชีต่ำกว่าที่กำหนด ธนาคารจะปิดบัญชีและ/หรือคิดค่าธรรมเนียมรักษาบัญชีตามหลักเกณฑ์ที่ธนาคารกำหนด
   对闲置且余额低于本行规定的账户，本行将按相关规定注销账户，和/或收取账户维持费。 An account that has been dormant and has not maintained a minimum balance as specified by our bank will be closed, and/or be subject to a maintenance fee at the rate and in the manner prescribed by our bank.

9951004-10-19(120 g.) สอบถามข้อมูลเพิ่มเติม K-Contact Center 02-8888888 หรือ www.kasikornbank.com

---

สำนักงาน 办事处 OFFICE สาขาระนอง	ธนาคารกสิกรไทย 开泰银行 KASIKORNBANK
เลขที่บัญชี 帐户号码 A/C NO.	

ชื่อ 帐户名称 NAME

บจก. ชินชนะ ดินขาว (กองทุนเฝ้าระวังสุขภาพ)

ต่อจากสมุด

เงินฝากนี้ได้รับความคุ้มครองจากสถาบันคุ้มครองเงินฝากตามจำนวนที่กำหนดไว้ในกฎหมาย
此存款在法定限额内获存款担保机构担保。 This deposit shall be protected by the Deposit Protection Agency in the amount specified in the relevant laws.

สาขาผู้ให้บริการ 0872 KH018668 69006146
บัญชี เงินฝากออมทรัพย์

ธนาคารไม่มีนโยบายรับฝากสมุดบัญชีทุกประเภทของลูกค้า
本行无为客户保管任何账户存折的政策 The Bank will not hold customer passbooks of any type

	วันที่ 日期 DATE	คำย่อ 代码 CODE	ถอน 取款 WITHDRAWAL	ฝาก 存款 DEPOSIT	คงเหลือ 余额 BALANCE	หมายเลข 出纳员号码 TELLER NO.
1	********	B/F			718,486.43	
2	19/06/20	INN		323.77	718,810.20	PCB09400
3	19/06/20	TXN	3.24		718,806.96	PCB09400
4	18/12/20	INN		179.21	718,986.17	PCB09400
5	18/12/20	TXN	1.79		718,984.38	PCB09400
6	22/12/20	CS	98,056.00		620,928.38	K0710081
7	22/12/20	CM	118.06		620,810.32	K0710081
8	11/02/21	TRN		200,000.00	820,810.32	KCB08114+
9	18/06/21	INN		190.11	821,000.43	PCB09400
10	18/06/21	TXN	1.90		820,998.53	PCB09400*
11	16/11/21	CS	19,900.00		801,098.53	K0710081
12	16/11/21	CM	39.90		801,058.63	K0710081
13	17/12/21	INN		203.84	801,262.47	PCB09400
14	17/12/21	TXN	2.04		801,260.43	PCB09400
15	14/02/22	TRN		200,000.00	1,001,260.43	KCB08107
16	12/04/22	CS	108,140.50		893,119.93	K0597520
17	12/04/22	CM	128.14		892,991.79	K0597520
18	17/06/22	INN		223.68	893,215.47	PCB09400
19	17/06/22	TXN	2.24		893,213.23	PCB09400
20	16/12/22	INN		423.36	893,636.59	PCB09400
21	16/12/22	TXN	4.23		893,632.36	PCB09400
22	23/12/22	TRW	117,098.70		776,533.66	K0555746
23	23/12/22	CM	137.10		776,396.56	K0555746
24	14/02/23	TRN		200,000.00	976,396.56	KCB11043

K-eMail Statement
บริการรับรายการเดินบัญชีทางอีเมล์กสิกรไทย

K-eMail Statement (บริการรับรายการเดินบัญชีทางอีเมล์กสิกรไทย)
เช็คทุกความเคลื่อนไหวทางการเงินผ่านอีเมล์ฟรี ส่งให้ตามรอบโดยอัตโนมัติ
ไม่ต้องไปที่สาขา สมัครง่ายๆ ผ่าน www.kasikornbank.com และ
K-Contact Center โทร. 0-28888888 กด 02 ได้ทุกวันตลอด 24 ชั่วโมง

"คำย่อ"และ"หมายเลข" โปรดดูปกหลังด้านใน 代码和编号含义，请阅存折底页 "CODE" and "TELLER NO." Please see inside back cover

	วันที่ 日期 DATE	คำย่อ 代码 CODE	ถอน 取款 WITHDRAWAL	ฝาก 存款 DEPOSIT	คงเหลือ 余额 BALANCE	หมายเลข 出纳员号码 TELLER NO.
1	16/06/23	INN		1,456.10	977,852.66	PCB09400
2	16/06/23	TXN	14.56		977,838.10	PCB09400
3	15/08/23	TRW	125,000.00		852,838.10	K0555746
4	15/08/23	CM	145.00		852,693.10	K0555746
5	15/12/23	INN		1,951.20	854,644.30	PCB09400
6	15/12/23	TXN	19.51		854,624.79	PCB09400
7	24/01/24	TRW	108,645.60		745,979.19	K0714988
8	24/01/24	CM	128.65		745,850.54	K0714988
9	14/02/24	TRN		200,000.00	945,850.54	KCB11048
10	22/05/24	CS	61,000.00		884,850.54	K0649189
11	22/05/24	CM	81.00		884,769.54	K0649189
12	22/05/24	CS	9,100.00		875,669.54	K0649189
13	22/05/24	CM	30.00		875,639.54	K0649189
14	22/05/24	PC		119,562.00	995,201.54	K0649189
15	22/05/24	CM	139.56		995,061.98	K0649189
16	25/05/24	PC		61,000.00	1,056,061.98	K0555746
17	25/05/24	CM	81.00		1,055,980.98	K0555746
18	25/05/24	PC		61,000.00	1,116,980.98	K0555746
19	25/05/24	CM	81.00		1,116,899.98	K0555746
20	25/05/24	CS	119,562.00		997,337.98	K0555746
21	25/05/24	CM	139.56		997,198.42	K0555746
22	25/05/24	CS	119,562.00		877,636.42	K0555746
23	25/05/24	CM	139.56		877,496.86	K0555746
24	31/05/24	TRN		441.12	877,937.98	Q0250954

K PLUS
ใช้ง่ายและรู้ใจขึ้น พร้อมด้วยฟีเจอร์ใหม่ที่ช่วยจดจำและแจ้งเตือน ไม่พลาดธุรกรรมสำคัญ โอน เติม จ่าย ถอนเงินไม่ใช้บัตร ทำได้ผ่าน WI-FI สมัครออนไลน์ ได้ทันที ตามขั้นตอนดังนี้ ดาวน์โหลดแอปพลิเคชัน K PLUS เลือก "สมัครผ่านมือถือ" กรอกหมายเลขบัตรเดบิต รหัสบัตร และหมายเลขบัตรประชาชน
App Store Google play

"คำย่อ"และ"หมายเลข" โปรดดูปกหลังด้านใน 代码和编号含义，请阅存折底页 "CODE" and "TELLER NO." Please see inside back cover

	วันที่ 日期 DATE	คำย่อ 代码 CODE	ถอน 取款 WITHDRAWAL	ฝาก 存款 DEPOSIT	คงเหลือ 余额 BALANCE	หมายเลข 出纳员号码 TELLER NO.
1	21/06/24	INN		2,318.19	880,256.17	PCB09400
2	21/06/24	TXN	23.18		880,232.99	PCB09400
3	23/08/24	CS	13,490.00		866,742.99	K0784530
4	20/12/24	INN		2,108.45	868,851.44	PCB09400
5	20/12/24	TXN	21.08		868,830.36	PCB09400
6	18/01/25	CS	165,233.90		703,596.46	K0974519
7	13/02/25	TRN		200,000.00	903,596.46	KCB11043
8	20/06/25	INN		1,559.68	905,156.14	PCB09400
9	20/06/25	TXN	15.60		905,140.54	PCB09400
10	20/10/25	TRW	148,950.00		756,190.54	K0649189
11	20/10/25	CM	168.95		756,021.59	K0649189
12	19/12/25	INN		1,067.04	757,088.63	PCB09400
13	19/12/25	TXN	10.67		757,077.96	PCB09400
14	24/01/26	TRW	86,559.70		670,518.26	K0974519
15	24/01/26	CM	106.56		670,411.70	K0974519
16						
17						
18						
19						
20						
21						
22						
23						
24						

3

K-CYBER
ธนาคารทางอินเทอร์เน็ตกสิกรไทย

K-Cyber (ธนาคารทางอินเทอร์เน็ตกสิกรไทย)
สะดวก ปลอดภัย เหมือนไปธนาคารด้วยตัวเอง
สมัครง่ายๆ ผ่าน ตู้ K-ATM, ธนาคารกสิกรไทยทุกสาขาทั่วประเทศ
และ www.kasikornbank.com ด้วยบัตรเครดิตกสิกรไทย

"คำย่อ"และ"หมายเลข" โปรดดูปกหลังด้านใน 代码和编号含义，请阅存折底页 "CODE" and "TELLER NO." Please see inside back cover

เอกสารแนบ 7

เอกสารแต่งตั้งคณะกรรมการมวลชนสัมพันธ์

ภาคผนวก

คณะที่ปรึกษา และคณะกรรมการชุดใหม่

คณะที่ปรึกษา

1. เจ้าอาวาสวัดหาดส้มแป้น
2. นายกองค์การบริหารส่วนตำบลหาดส้มแป้น
3. ผู้อำนวยการ โรงพยาบาลส่งเสริมสุขภาพตำบลบ้านทุ่งคา หรือตัวแทน
4. หัวหน้าเขตจัดการอุทยานแห่งชาติที่ 3 หรือตัวแทน
5. หัวหน้าอุตสาหกรรมจังหวัดระนอง หรือตัวแทน

คณะกรรมการ

1. บริษัท ชินชนะ ดินขาว จำกัด
2. บริษัท ชินชนะ ดินขาว จำกัด
3. กำนันตำบลหาดส้มแป้น
4. สมาชิกองค์การบริหารส่วนตำบลหาดส้มแป้น
5. สมาชิกองค์การบริหารส่วนตำบลหาดส้มแป้น
6. ผู้ช่วยผู้ใหญ่บ้าน หมู่ที่ 1
7. ตัวแทนราษฎรหมู่ที่ 1
8. ตัวแทนราษฎรหมู่ที่ 1
9. ตัวแทนราษฎรหมู่ที่ 1
10. ตัวแทนราษฎรหมู่ที่ 1
11. ตัวแทนราษฎรหมู่ที่ 1
12. ตัวแทนราษฎรหมู่ที่ 1
13. ประธานอสม.หมู่ที่ 1
14. อสม.หมู่ที่ 1
15. อสม.หมู่ที่ 1
16. ผู้ช่วยผู้ใหญ่บ้านหมู่ที่ 1
17. บริษัท ชินชนะ ดินขาว จำกัด
18. เลขานุการ/บริษัท ชินชนะ ดินขาว จำกัด

รูปภาพการประชุมคณะกรรมการมวลชนสัมพันธ์ ประจำปี 2568

บริษัท ชินชนะ ดินขาว จำกัด

วันพฤหัสบดี ที่ 30 เดือนมกราคม พ.ศ. 2568 ณ ศาลาอเนกประสงค์บ้านทุ่งคา



เอกสารแนบ 8

อนุโมทนาบัตร

ชมรมทูบีนัมเบอร์วันชุมชนบ้านหาดส้มแป้น

วันที่ 22 มีนาคม 2568

เรื่อง ขอขอบคุณ

เรียน ผู้จัดการ บริษัทชินชนะดินขาว จำกัด

ตามที่บริษัทชินชนะดินขาว จำกัด ได้ให้ความอนุเคราะห์สนับสนุนงบประมาณ 'ค่าเดินทาง จำนวน 10,000 (หนึ่งหมื่นบาทถ้วน) ในการนำตัวแทนเยาวชนตำบลหาดส้มแป้น สมาชิกชมรมTO BE NUMBER ONE ชุมชนบ้านหาดส้มแป้น เดินทางไปเข้าร่วมการประกวดผลงาน TO BE NUMBER ONE ระดับภาค วันที่12 – 13 มีนาคม ณ โรงแรมไดมอนด์ จังหวัดสุราษฎร์ธานี ประจำปี 2569

บัดนี้การประกวดผลงานโครงการระดับภาคได้เสร็จสิ้นแล้ว ผลการประกวดชุมชนบ้านหาดส้มแป้นได้ผ่านการคัดเลือก เป็นต้นแบบเงินปีที่ 1 ระดับภาคใต้ และเป็นตัวแทนภาคใต้เข้าร่วมการแข่งขันต่อในระดับประเทศ

ในโอกาสนี้ชมรมTO BE NUMBER ONE ชุมชนบ้านหาดส้มแป้น จึงขอขอบพระคุณท่านเป็นอย่างสูง และหวังเป็นอย่างยิ่งว่าคงได้รับความอนุเคราะห์จากท่านอีกในโอกาสต่อไป

ขอแสดงความนับถือ

ประธานชมรมTO BE NUMBER ONE ชุมชนบ้านหาดส้มแป้น

ชมรมTO BE NUMBER ONE ชุมชนบ้านหาดส้มแป้น :

ทูลกระหม่อมหญิงอุบลรัตนราชกัญญา สิริวัฒนาพรรณวดี

องค์ประธานโครงการ TO BE NUMBER ONE พระราชทานเกียรติบัตรฉบับนี้ไว้ เพื่อแสดงว่า

ชุมชนบ้านหาดส้มแป้น จังหวัดระนอง

ได้รับคัดเลือก
การประกวดผลงานโครงการ TO BE NUMBER ONE ประจำปี 2569
ประเภทชมรม TO BE NUMBER ONE ในชุมชนภูมิภาค
ที่ผ่านการคัดเลือกเข้าสู่การประกวดกลุ่มต้นแบบ ระดับประเทศ

สนับสนุนงบประมาณในการจัดซื้อวิทยุสื่อสาร

ที่ ๑๑/๒๕๖๙ ที่ทำการกำนัน ।

วันที่ ๒๕ เมษายน ๒๕๖๙

เรื่อง หนังสือขอขอบคุณ

เรียน ผู้จัดการเหมือง ชินชนะดินขาว จำกัด

เนื่องด้วย ทางชมรมกำนันผู้ใหญ่บ้านได้ทำหนังสือของบประมาณ เพื่อมาเป็นค่าใช้จ่ายต่างๆของชมรมกำนันผู้ใหญ่บ้านตำบลหาดส้มแป้น กระผม นายวรวิทย์ โลหะผล กำนันตำบลหาดส้มแป้น อ.เมือง จ.ระนอง ตัวแทนของชมรมกำนันผู้ใหญ่บ้านตำบลหาดส้มแป้น ขอขอบพระคุณท่านเป็นอย่างสูงมา ณ โอกาสนี้ที่อนุเคราะห์มอบงบประมาณจากบริษัทเหมือง ชินชนะดินขาว จำกัด ในการมอบเงินจำนวน ๑๐,๐๐๐บาท ให้กับทางชมรมกำนันผู้ใหญ่บ้านตำบลหาดส้มแป้นในครั้งนี้

จึงเรียนมาเพื่อโปรดทราบและขอขอบคุณมา ณ โอกาสนี้

ขอแสดงความนับถือ

กำนันตำบลหาดส้มแป้น

สนับสนุนงบประมาณชมรมกำนันผู้ใหญ่บ้านตำบลหาดส้มแป้น

ที่ ๙/๒๕๖๙ ที่ทำการกำนัน

วันที่ ๒๕ เมษายน ๒๕๖๙

เรื่อง หนังสือขอขอบคุณ

เรียน ผู้จัดการเหมือง ชินชนะดินขาว จำกัด

เนื่องด้วย ทางชมรมกำนันผู้ใหญ่บ้านได้ทำหนังสือขอสนับสนุนงบประมาณในการจัดซื้อวิทยุสื่อสาร เพื่อใช้ในการติดต่อสื่อสารประสานงานในการออกปฏิบัติหน้าที่การออกตรวจ หรือตั้งจุดตรวจเพื่อรักษาความสงบภายในหมู่บ้าน จึงขอขอบพระคุณท่านเป็นอย่างสูงมา ณ โอกาสนี้ที่อนุเคราะห์มอบวิทยุสื่อสารจากบริษัทเหมือง ชินชนะดินขาว จำกัด ให้กับทางชมรมกำนันผู้ใหญ่บ้านตำบลหาดส้มแป้นในครั้งนี้

จึงเรียนมาเพื่อโปรดทราบและขอขอบคุณมา ณ โอกาสนี้

ขอแสดงความนับถือ

กำนันตำบลหาดส้มแป้น

สนับสนุนงบประมาณชมรมกำนันผู้ใหญ่บ้านตำบลหาดส้มแป้น

เอกสารแนบ 9

รายงานผู้ป่วยนอกตามกลุ่มสาเหตุ (21 กลุ่มโรค)

สอ.หาดส้มแป้น บ้านทุ่งคา หมู่ที่ 01,สอ.(09318)

10 อันดับแรกของโรคที่ป่วยสูงสุดระหว่างวันที่ 1 ตุลาคม 2568 ถึง 31 พฤษภาคม 2569

รวมทั้งหมด

ลำดับ	ชื่อโรค	จำนวน(ครั้ง)	ชาย	หญิง
1	Essential (primary) hypertension(I10)	386	186	200
2	Disorder of lipoprotein metabolism,unspecified(E78.9)	253	114	139
3	Acute nasopharyngitis [common cold](J00)	138	68	70
4	Non-insulin-dependent diabetes mellitus type 2 at without complications	105	17	88
5	Hyperglycaemia, unspecified(R73.9)	96	49	47
6	Dyspepsia(K30)	46	16	30
7	Cough(R05)	34	11	23
8	Impaired fasting glucose(R73.1)	34	17	17
9	Dizziness and giddiness(R42)	28	9	19
10	Rash and other nonspecific shin eruption(R21)	24	7	17

เพศ : ชาย

ลำดับ	ชื่อโรค	จำนวน(ครั้ง)
1	Essential (primary) hypertension(I10)	186
2	Disorder of lipoprotein metabolism,unspecified(E78.9)	114
3	Acute nasopharyngitis [common cold](J00)	68
4	Hyperglycaemia, unspecified(R73.9)	49
5	Impaired fasting glucose(R73.1)	17
6	Non-insulin-dependent diabetes mellitus type 2 at without complications(E11.9)	17
7	Dyspepsia(K30)	16
8	Asthma, unspecified(J45.9)	15
9	Post-traumatic wound infection, not elsewhere classified(T79.3)	12
10	Cough(R05)	11

เพศ : หญิง

ลำดับ	ชื่อโรค	จำนวน(ครั้ง)
1	Essential (primary) hypertension(I10)	200
2	Disorder of lipoprotein metabolism,unspecified(E78.9)	139
3	Non-insulin-dependent diabetes mellitus type 2 at without complications(E11.9)	88
4	Acute nasopharyngitis [common cold](J00)	70
5	Hyperglycaemia, unspecified(R73.9)	47
6	Dyspepsia(K30)	30
7	Cough(R05)	23
8	Dizziness and giddiness(R42)	19

เพศ : หญิง

ลำดับ	ชื่อโรค	จำนวน(ครั้ง)
9	Rash and other nonspecific shin eruption(R21)	17
10	Impaired fasting glucose(R73.1)	17

เอกสารแนบ 10

ผลตรวจสุขภาพพนักงาน

ข้อมูลส่วนบุคคลที่มีกฎหมายคุ้มครอง

เอกสารแนบ 11

หนังสือรับรองผลการตรวจวิเคราะห์ทางห้องปฏิบัติการ

บริษัท ไมน์ เอ็นจิเนียริ่ง คอนซัลแตนท์ จำกัด
MINE ENGINEERING CONSULTANT CO.,LTD.

ANALYSIS REPORT

Data Provided by Customer

Customer Name : บริษัท ชินขนะดินขาว จำกัด โครงการเหมืองแร่ชนิดแร่ดินขาว ประทานบัตรที่ 25358/16183

Address : ตำบลหาดส้มแป้น อำเภอเมืองระนอง จังหวัดระนอง — Custom Code : M690077

Sampling By : Sampling Team of Mine Engineering Consultant Co., Ltd. — Sampling Date : 6-9 April 2026

Sample Type : อากาศในบรรยากาศทั่วไป (Ambient) — Sampling Method : High Volume Air Sampler

Station : โรงพยาบาลส่งเสริมสุขภาพตำบลบ้านทุ่งคา (UTM 47 P 465430 E, 1096909 N.) — Report No. : M690077-01

Data Provided by Laboratory

Laboratory Code No. : M690077/1 — Received Date : 10 April 2026

Analytical Date : 10 April – 12 May 2026 — Report Date : 12 May 2026

Model of Equipment : TISCH — **Model of Traceability :** TE-5025A/2262

Certified Date : 27 November 2025 — **Expiration Date :** 26 November 2026

Parameter	Sampling Date	Analytical Method	Result (µg/m³)	Standard [1] (µg/m³)
Total Suspended Particulate (TSP)	06-07/04/2026	US.EPA 40 CFR 50, Appendix B	26.36	200
	07-08/04/2026	US.EPA 40 CFR 50, Appendix B	36.96	
	08-09/04/2026	US.EPA 40 CFR 50, Appendix B	35.82	
Particulate Matter (PM-10)	06-07/04/2026	US.EPA 40 CFR 50, Appendix J	9.87	100
	07-08/04/2026	US.EPA 40 CFR 50, Appendix J	13.48	
	08-09/04/2026	US.EPA 40 CFR 50, Appendix J	13.29	

Note: [1] ประกาศคณะกรรมการสิ่งแวดล้อมแห่งชาติ เรื่อง กำหนดมาตรฐานคุณภาพอากาศในบรรยากาศโดยทั่วไป พ.ศ. 2569 ประกาศในราชกิจจานุเบกษา เล่ม 143 ตอนพิเศษ 20 ง ลงวันที่ 21 มกราคม 2569

Total Suspended Particulate (TSP): ฝุ่นละอองขนาดไม่เกิน 100 ไมครอน เฉลี่ย 24 ชั่วโมง

Particulate Matter (PM-10): ฝุ่นละอองขนาดไม่เกิน 10 ไมครอน เฉลี่ย 24 ชั่วโมง

Reviewed signatory — Approved signatory

Do not copy partial of this analysis report without official approval.
MEC-FM-45 Rev.06 03-04-2566

บริษัท ไมน์ เอ็นจิเนียริ่ง คอนซัลแตนท์ จำกัด
MINE ENGINEERING CONSULTANT CO.,LTD.

ANALYSIS REPORT

Data Provided by Customer

Customer Name : บริษัท ชินชนะดินขาว จำกัด โครงการเหมืองแร่ชนิดแร่ดินขาว ประทานบัตรที่ 25358/16183

Address : ตำบลหาดส้มแป้น อำเภอเมืองระนอง จังหวัดระนอง

Custom Code : M690077

Sampling By : Sampling Team of Mine Engineering Consultant Co., Ltd.

Sampling Date : 6-9 April 2026

Sample Type : ระดับเสียง (Sound Level)

Sampling Method : Sound Level Meter

Station : โรงพยาบาลส่งเสริมสุขภาพตำบลบ้านทุ่งคา (UTM 47 P 465430 E, 1096909 N.)

Report No. : M690077-01

Data Provided by Laboratory

Laboratory Code No. : M690077/2

Received Date : 10 April 2026

Analytical Date : 10 April – 12 May 2026

Report Date : 12 May 2026

Model of Equipment : Scarlet Tech/ST-120

Model of Traceability : ST120C0669E

Reference of level (dB(A)): 94.0 dB/114.0 dB

Calibrated Date : 17 July 2025

Measurement of Reading (dB(A)) : 94.03 dB/114.07 dB

Certificate No : ศทม. ฟอ.บป. 14/0768

Time	Equivalent Sound Pressure Level (dB(A))					
	6-7 April 2026		7-8 April 2026		8-9 April 2026	
	Leq 24 hrs.	Lmax	Leq 24 hrs.	Lmax	Leq 24 hrs.	Lmax
10.00-11.00	59.2	103.6	62.7	79.6	56.7	77.4
11.00-12.00	56.4	71.4	68.5	92.6	55.1	71.6
12.00-13.00	61.3	76.2	54.5	69.6	55.1	74.1
13.00-14.00	58.0	76.1	54.5	65.6	55.4	66.0
14.00-15.00	55.2	68.0	53.5	64.9	54.4	69.9
15.00-16.00	53.1	64.3	53.1	61.9	53.8	65.3
16.00-17.00	52.9	73.5	57.1	70.8	54.8	74.3
17.00-18.00	52.1	66.5	53.1	67.2	53.6	66.6
18.00-19.00	51.9	63.1	52.9	64.2	53.5	62.9
19.00-20.00	52.2	66.5	52.1	61.1	53.7	63.7
20.00-21.00	52.3	65.7	52.7	57.9	53.0	59.3
21.00-22.00	51.9	64.1	53.6	60.6	52.9	59.5
22.00-23.00	51.1	61.7	52.8	61.3	53.0	55.2
23.00-00.00	51.2	56.3	52.8	59.1	53.2	60.6
00.00-01.00	51.5	56.4	52.7	59.8	53.3	59.3
01.00-02.00	51.3	57.1	52.7	61.6	53.5	60.6
02.00-03.00	51.8	58.3	52.8	59.7	53.6	62.0
03.00-04.00	51.8	59.7	52.8	60.0	53.7	62.6
04.00-05.00	51.6	59.6	53.1	63.4	52.9	63.8
05.00-06.00	53.4	72.9	53.7	67.2	54.1	74.1
06.00-07.00	52.4	72.5	53.8	68.4	53.0	68.4
07.00-08.00	53.3	71.8	49.1	69.6	52.3	67.1
08.00-09.00	52.9	76.6	50.7	77.5	53.2	79.2
09.00-10.00	53.9	80.8	54.6	82.4	54.3	81.6
Average 24 hrs.	**54.5**	-	**57.6**	-	**54.0**	-
Maximum	-	**103.6**	-	**92.6**	-	**81.6**
Standard[1)]	**70.0**	**115.0**	**70.0**	**115.0**	**70.0**	**115.0**

Note : 1) ประกาศคณะกรรมการสิ่งแวดล้อมแห่งชาติ ฉบับที่ 15 (พ.ศ. 2540) เรื่อง กำหนดมาตรฐานระดับเสียงโดยทั่วไป

Reviewed signatory

Approved signatory

Reported results refer to submitted sample(s) only.

Do not copy partial of this analysis report without official approval.

MEC-FM-45 Rev.06 03-04-2566

บริษัท ไมน์ เอ็นจิเนียริ่ง คอนซัลแตนท์ จำกัด
MINE ENGINEERING CONSULTANT CO.,LTD.

NSC-TISI-TIS 17025
TESTING 0623

ANALYSIS REPORT

Data Provided by Customer

Customer Name : บริษัท ชินชนะดินขาว จำกัด โครงการเหมืองแร่ชนิดแร่ดินขาว ประทานบัตรที่ 25358/16183
Address : ตำบลหาดส้มแป้น อำเภอเมืองระนอง จังหวัดระนอง
Custom Code : M690077
Sampling By : Sampling Team of Mine Engineering Consultant Co., Ltd.
Sampling Date : 9 April 2026
Sample Type : น้ำ (Water)
Sampling Method : Grab Sampling
Station : น้ำผิวดินบริเวณห้วยท้ายต้นตอ (UTM 47P 465118 E, 1096782 N.)
Report No. : M690077-01

Data Provided by Laboratory

Laboratory Code No. : M690077/3
Sample Appearance : ใส มีตะกอนสีน้ำตาล ไม่มีกลิ่น
Received Date : 10 April 2026
Analytical Date : 10 April – 12 May 2026
Report Date : 12 May 2026

Parameters	Units	Analytical Methods [1]	Results	Standard [2]
pH @ 25 °C	-	Electrometric Method (4500-H^+ B)	6.8	**5.0-9.0**
Total Suspended Solids	mg/L	Dried at 103-105 °C (2540 D)	<5.0	-
Total Dissolved Solids	mg/L	Dried at 180 °C (2540 C)	70	-
Total Hardness (as $CaCO_3$)	mg/L	EDTA Titrimetric Method (2340 C)	2	-
Turbidity*	NTU	Nephelometric Method (2130 B)	<1.0	-
Sulfate	mg/L	Turbidimetric Method (4500- SO_4^{2-} E)	<10	-
Arsenic*	mg/L	Digestion, Inductively Coupled Plasma Method (3030 F, 3120 B)	<0.01	Not more than 0.01
Cadmium*	mg/L	Digestion, Inductively Coupled Plasma Method (3030 F, 3120 B)	<0.002	Not more than 0.005[3]
Iron	mg/L	Digestion, Inductively Coupled Plasma Method (3030 F, 3120 B)	<0.01	-
Lead	mg/L	Digestion, Inductively Coupled Plasma Method (3030 F, 3120 B)	<0.01	Not more than 0.05

Note: [1] Standard Methods for the Examination of Water and Wastewater. 23rd ed. APHA, AWWA, WEF, 2017.
[2] ประกาศคณะกรรมการสิ่งแวดล้อมแห่งชาติ ฉบับที่ 8 (พ.ศ. 2537) ออกตามความในพระราชบัญญัติส่งเสริมและรักษาคุณภาพสิ่งแวดล้อมแห่งชาติ พ.ศ.2535 เรื่อง กำหนดมาตรฐานคุณภาพน้ำในแหล่งน้ำผิวดิน ตีพิมพ์ในราชกิจจานุเบกษา เล่ม 111 ตอนที่ 16 ง ลงวันที่ 24 กุมภาพันธ์ 2537 (ประเภทที่ 3)
[3] น้ำที่มีความกระด้างในรูปของ $CaCO_3$ ไม่เกินกว่า 100 มิลลิกรัมต่อลิตร
* รายการทดสอบนี้อยู่นอกขอบข่ายการรับรอง ISO/IEC 17025 ของห้องปฏิบัติการทดสอบ

บริษัท ไมน์ เอ็นจิเนียริ่ง คอนซัลแตนท์ จำกัด MINE ENGINEERING CONSULTANT CO.,LTD.

Reviewed signatory

Approved signatory

บริษัท ไมน์ เอ็นจิเนียริ่ง คอนซัลแตนท์ จำกัด
MINE ENGINEERING CONSULTANT CO.,LTD.

NSC-TISI-TIS 17025
TESTING 0623

ANALYSIS REPORT

Data Provided by Customer

Customer Name : บริษัท ชินขนะดินขาว จำกัด โครงการเหมืองแร่ชนิดแร่ดินขาว ประทานบัตรที่ 25358/16183
Address : ตำบลหาดส้มแป้น อำเภอเมืองระนอง จังหวัดระนอง
Sampling By : Sampling Team of Mine Engineering Consultant Co., Ltd.
Sample Type : น้ำ (Water)
Station : น้ำผิวดินบริเวณคลองบางริ้น (ต้นน้ำ)
(UTM 47P 465382 E, 1096839 N.)

Custom Code : M690077
Sampling Date : 9 April 2026
Sampling Method : Grab Sampling
Report No. : M690077-01

Data Provided by Laboratory

Laboratory Code No. : M690077/4
Sample Appearance : ใส มีตะกอนสีน้ำตาล ไม่มีกลิ่น

Received Date : 10 April 2026
Analytical Date : 10 April – 12 May 2026
Report Date : 12 May 2026

Parameters	Units	Analytical Methods 1)	Results	Standard 2)
pH @ 25 °C	-	Electrometric Method (4500-H^+ B)	6.8	5.0-9.0
Total Suspended Solids	mg/L	Dried at 103-105 °C (2540 D)	<5.0	-
Total Dissolved Solids	mg/L	Dried at 180 °C (2540 C)	86	-
Total Hardness (as $CaCO_3$)	mg/L	EDTA Titrimetric Method (2340 C)	6	-
Turbidity*	NTU	Nephelometric Method (2130 B)	<1.0	-
Sulfate	mg/L	Turbidimetric Method (4500- SO_4^{2-} E)	<10	-
Arsenic*	mg/L	Digestion, Inductively Coupled Plasma Method (3030 F, 3120 B)	<0.01	Not more than 0.01
Cadmium*	mg/L	Digestion, Inductively Coupled Plasma Method (3030 F, 3120 B)	<0.002	Not more than 0.005 3)
Iron	mg/L	Digestion, Inductively Coupled Plasma Method (3030 F, 3120 B)	<0.01	-
Lead	mg/L	Digestion, Inductively Coupled Plasma Method (3030 F, 3120 B)	<0.01	Not more than 0.05

Note: 1) Standard Methods for the Examination of Water and Wastewater. 23rd ed. APHA, AWWA, WEF, 2017.
2) ประกาศคณะกรรมการสิ่งแวดล้อมแห่งชาติ ฉบับที่ 8 (พ.ศ. 2537) ออกตามความในพระราชบัญญัติส่งเสริมและรักษาคุณภาพสิ่งแวดล้อมแห่งชาติ พ.ศ.2535 เรื่อง กำหนดมาตรฐานคุณภาพน้ำในแหล่งน้ำผิวดิน ตีพิมพ์ในราชกิจจานุเบกษา เล่ม 111 ตอนที่ 16 ง ลงวันที่ 24 กุมภาพันธ์ 2537 (ประเภทที่ 3)
3) น้ำที่มีความกระด้างในรูปของ $CaCO_3$ ไม่เกินกว่า 100 มิลลิกรัมต่อลิตร
* รายการทดสอบนี้อยู่นอกขอบข่ายการรับรอง ISO/IEC 17025 ของห้องปฏิบัติการทดสอบ

บริษัท ไมน์ เอ็นจิเนียริ่ง คอนซัลแตนท์ จำกัด MINE ENGINEERING CONSULTANT CO.,LTD.

Reviewed signatory

Approved signatory

บริษัท ไมน์ เอ็นจิเนียริ่ง คอนซัลแตนท์ จำกัด
MINE ENGINEERING CONSULTANT CO.,LTD.

NSC-TISI-TIS 17025
TESTING 0623

ANALYSIS REPORT

Data Provided by Customer

Customer Name : บริษัท ชินชนะดินขาว จำกัด โครงการเหมืองแร่ชนิดแร่ดินขาว ประทานบัตรที่ 25358/16183

Address : ตำบลหาดส้มแป้น อำเภอเมืองระนอง จังหวัดระนอง

Sampling By : Sampling Team of Mine Engineering Consultant Co., Ltd.

Sample Type : น้ำ (Water)

Station : น้ำผิวดินบริเวณคลองบางริ้น (ท้ายน้ำ) (UTM 47 P 465468 E, 1096125 N.)

Custom Code : M690077

Sampling Date : 9 April 2026

Sampling Method : Grab Sampling

Report No. : M690077-01

Data Provided by Laboratory

Laboratory Code No. : M690077/5

Sample Appearance : ใส มีตะกอนสีน้ำตาล ไม่มีกลิ่น

Received Date : 10 April 2026

Analytical Date : 10 April – 12 May 2026

Report Date : 12 May 2026

Parameters	Units	Analytical Methods [1]	Results	Standard [2]
pH @ 25 °C	-	Electrometric Method (4500-H^+ B)	6.8	**5.0-9.0**
Total Suspended Solids	mg/L	Dried at 103-105 °C (2540 D)	<5.0	-
Total Dissolved Solids	mg/L	Dried at 180 °C (2540 C)	71	-
Total Hardness (as $CaCO_3$)	mg/L	EDTA Titrimetric Method (2340 C)	6	-
Turbidity*	NTU	Nephelometric Method (2130 B)	<1.0	-
Sulfate	mg/L	Turbidimetric Method (4500- SO_4^{2-} E)	<10	-
Arsenic*	mg/L	Digestion, Inductively Coupled Plasma Method (3030 F, 3120 B)	<0.01	**Not more than 0.01**
Cadmium*	mg/L	Digestion, Inductively Coupled Plasma Method (3030 F, 3120 B)	<0.002	**Not more than 0.005[3]**
Iron	mg/L	Digestion, Inductively Coupled Plasma Method (3030 F, 3120 B)	<0.01	-
Lead	mg/L	Digestion, Inductively Coupled Plasma Method (3030 F, 3120 B)	<0.01	**Not more than 0.05**

Note: [1] Standard Methods for the Examination of Water and Wastewater. 23rd ed. APHA, AWWA, WEF, 2017.

[2] ประกาศคณะกรรมการสิ่งแวดล้อมแห่งชาติ ฉบับที่ 8 (พ.ศ. 2537) ออกตามความในพระราชบัญญัติส่งเสริมและรักษาคุณภาพสิ่งแวดล้อมแห่งชาติ พ.ศ.2535 เรื่อง กำหนดมาตรฐานคุณภาพน้ำในแหล่งน้ำผิวดิน ตีพิมพ์ในราชกิจจานุเบกษา เล่ม 111 ตอนที่ 16 ง ลงวันที่ 24 กุมภาพันธ์ 2537 (ประเภทที่ 3)

[3] น้ำที่มีความกระด้างในรูปของ $CaCO_3$ ไม่เกินกว่า 100 มิลลิกรัมต่อลิตร

* รายการทดสอบนี้อยู่นอกขอบข่ายการรับรอง ISO/IEC 17025 ของห้องปฏิบัติการทดสอบ

บริษัท ไมน์ เอ็นจิเนียริ่ง คอนซัลแตนท์ จำกัด • MINE ENGINEERING CONSULTANT CO.,LTD. •

Reviewed signatory

Approved signatory

Reported results refer to submitted sample(s) only.

Do not copy partial of this analysis report without official approval.

MEC-FM-45 Rev.06 03-04-2566

บริษัท ไมน์ เอ็นจิเนียริ่ง คอนซัลแตนท์ จำกัด
MINE ENGINEERING CONSULTANT CO.,LTD.

NSC-TISI-TIS 17025
TESTING 0623

ANALYSIS REPORT

Data Provided by Customer

Customer Name : บริษัท ชินชนะดินขาว จำกัด โครงการเหมืองแร่ชนิดแร่ดินขาว ประทานบัตรที่ 25358/16183

Address	: ตำบลหาดส้มแป้น อำเภอเมืองระนอง จังหวัดระนอง	Custom Code	: M690077
Sampling By	: Sampling Team of Mine Engineering Consultant Co., Ltd.	Sampling Date	: 9 April 2026
Sample Type	: น้ำ (Water)	Sampling Method	: Grab Sampling
Station	: น้ำผิวดินบริเวณบ่อดักตะกอนสุดท้าย (บ3) (UTM 47 P 464832 E, 1096703 N.)	Report No.	: M690077-01

Data Provided by Laboratory

Laboratory Code No.	: M690077/6	Received Date	: 10 April 2026
Sample Appearance	: -	Analytical Date	: -
		Report Date	: 12 May 2026

Parameters	Units	Analytical Methods [1]	Results	Standard [2]
pH @ 25 °C	-	Electrometric Method (4500-H^+ B)	**	5.0-9.0
Total Suspended Solids	mg/L	Dried at 103-105 °C (2540 D)	**	-
Total Dissolved Solids	mg/L	Dried at 180 °C (2540 C)	**	-
Total Hardness (as $CaCO_3$)	mg/L	EDTA Titrimetric Method (2340 C)	**	-
Turbidity*	NTU	Nephelometric Method (2130 B)	**	-
Sulfate	mg/L	Turbidimetric Method (4500- SO_4^{2-} E)	**	-
Arsenic*	mg/L	Digestion, Inductively Coupled Plasma Method (3030 F, 3120 B)	**	Not more than 0.01
Cadmium*	mg/L	Digestion, Inductively Coupled Plasma Method (3030 F, 3120 B)	**	Not more than 0.005[3]
Iron	mg/L	Digestion, Inductively Coupled Plasma Method (3030 F, 3120 B)	**	-
Lead	mg/L	Digestion, Inductively Coupled Plasma Method (3030 F, 3120 B)	**	Not more than 0.05

Note: [1] Standard Methods for the Examination of Water and Wastewater. 23rd ed. APHA, AWWA, WEF, 2017.

[2] ประกาศคณะกรรมการสิ่งแวดล้อมแห่งชาติ ฉบับที่ 8 (พ.ศ. 2537) ออกตามความในพระราชบัญญัติส่งเสริมและรักษาคุณภาพสิ่งแวดล้อมแห่งชาติ พ.ศ.2535 เรื่อง กำหนดมาตรฐานคุณภาพน้ำในแหล่งน้ำผิวดิน ตีพิมพ์ในราชกิจจานุเบกษา เล่ม 111 ตอนที่ 16 ง ลงวันที่ 24 กุมภาพันธ์ 2537 (ประเภทที่ 3)

[3] น้ำที่มีความกระด้างในรูปของ $CaCO_3$ ไม่เกินกว่า 100 มิลลิกรัมต่อลิตร

* รายการทดสอบนี้อยู่นอกขอบข่ายการรับรอง ISO/IEC 17025 ของห้องปฏิบัติการทดสอบ

** ไม่สามารถเก็บตัวอย่างได้ เนื่องจากน้ำแห้ง

บริษัท ไมน์ เอ็นจิเนียริ่ง คอนซัลแตนท์ จำกัด MINE ENGINEERING CONSULTANT CO.,LTD.

Reviewed signatory

Approved signatory

เอกสารแนบ 12

เอกสารสอบเทียบเครื่องมือ

J NAC
JIRANATEE ASSOCIATES CO.,LTD.

Accredited calibration laboratory
ISO/IEC 17025:2017
NSC-TISI-TIS 17025
CALIBRATION 0367

Flow measurement laboratory
Calibration services department.

NSC – TISI – TIS 17025
CALIBRATION 0367

CERTIFICATE OF CALIBRATION

Certificate No. : **COF-050-68**

MEASUREMENT ITEM	: Top Load Orifice
MANUFACTURER	: TISCH
MODEL/TYPE	: TE-5025A
SERIAL NUMBER	: 2262
ID NUMBER	: -
CONDITION AS-RECEIVED	: Used item
CUSTOMER	: Mine Engineering Consultant Co., Ltd.

RECEIVED DATE	: 24 Nov 2025
MEASUREMENT DATE	: 26 Nov 2025
ISSUE DATE	: 27 Nov 2025

ENVIRONMENTAL CONDITIONS:

Ambient condition in the laboratory are as follow:

Temperature	: 23.0 ± 3.0	°C
Relative Humidity	: 55.0 ± 15.0	%RH
Atmospheric Pressure	: 1010 ± 10	hPa

CALIBRATION CONDITION:

Preconditioning	: 24 hours at ambient conditions.
Measurement Condition	: The average values during measurement are 23.5 °C and 57.7 %RH.

NOTED: *The certificate is valid only to the item calibrated on date and place of calibration.*

TABULATION OF RESULTS:

The table on next page give the measured values.

Calibration procedure:

The Orifice gas flow device was calibrated against Standard Rotary Displacement Meter (Roots Meter) Model G65/IMC/W2-dp. The WI-CL-004 was used as a calibration guideline.

Traceability:

This certificate provides a traceability of the measurement to recognized the national standards, and to realization of the international system of units (SI) through the NIMT (National Metrology Institute of Thailand) via Certificate number: MW-0016-25.

Uncertainty of Measurement:

The reported uncertainty of measurement is based on the standard uncertainty multiplied by a coverage factor k=2, Which for a normal distribution corresponds to a coverage probability of approximately 95%. The standard uncertainty has been determined in accordance with the GUM 'Evaluation of measurement data - Guide to the expression of uncertainty in measurement'

Calibrated by:

☐ Mr. Sorawit Thachalad
☑ Miss Jittraporn Lertsomphol

J NAC
JIRANATEE ASSOCIATES CO.,LTD.

Approved signatory: ....

Calibration Department Manager

เพื่อใช้ประกอบรายงานโครงการเหมืองแร่ [illegible] บริษัท [illegible]ดินขาว จำกัด
ประทานบัตรที่ 25358/16183

THIS CERTIFICATE OF CALIBRATION MAY NOT BE REPRODUCED EXCEPT IN FULL UNLESS PERMISSION FOR REPRODUCTION HAS BEEN OBTAINED IN WRITING FROM THE LABORATORY

Continuation of Certificate of Calibration Number COF-050-68

MEASUREMENT RESULTS:

The Orifice gas flow device was calibrated by direct comparison method with the Standard Rotary Displacement Meter (Roots Meter). The Humid air was used as a medium in the system. The standard conditions are 25°C (298.15 K) and 760 mmHg for standard temperature and standard pressure respectively.

Table 1: The results of Q Standard calibration data

Plate	Flow rate m³/min	Pressure [Pa] mmHg	Temperature [Ta] °C	Temperature [Tm] °C	Δp_meter mmHg	Δp_Orifice inH₂O	Y	Standard Flow [Q_S] m³/min
1	0.702	757.973	23.38	22.74	56.313	1.738	1.320	0.653
2	1.002	757.977	23.17	22.67	61.454	3.487	1.871	0.926
3	1.119	757.991	23.29	22.76	43.475	4.598	2.148	1.060
4	1.168	757.947	23.21	22.80	31.084	5.162	2.276	1.125
5	1.414	757.972	23.41	22.89	30.499	7.624	2.765	1.363

Slope (m): **2.03246**

Intercept (b): **-0.00822**

Correlation coefficient (r): **0.99987**

Uncertainty (k=2): 0.015 m³/min

Table 2: The results of Q actual calibration data

Plate	Flow rate m³/min	Pressure [Pa] mmHg	Temperature [Ta] °C	Temperature [Tm] °C	Δp_meter mmHg	Δp_Orifice inH₂O	Y	Standard Flow [Q_a] m³/min
1	0.702	757.973	23.38	22.74	56.313	1.738	0.825	0.651
2	1.002	757.977	23.17	22.67	61.454	3.487	1.168	0.922
3	1.119	757.991	23.29	22.76	43.475	4.598	1.341	1.057
4	1.168	757.947	23.21	22.80	31.084	5.162	1.421	1.122
5	1.414	757.972	23.41	22.89	30.499	7.624	1.727	1.360

Slope (m): **1.27301**

Intercept (b): **-0.00514**

Correlation coefficient (r): **0.99987**

Uncertainty (k = 2): 0.015 m³/min

End of Certificate of Calibration

J NAC
JIRANATEE ASSOCIATES CO., LTD.

Jiranatee Associates Co., Ltd.
เพื่อใช้ประกอบรายงานโครงการเหมืองแร่ ของบริษัท [illegible] จำกัด
ประทานบัตรที่ 25358/16183

SP METROLOGY SYSTEM (THAILAND) CO.,LTD.

A Trescal company

ilac-MRA ANAB ACCREDITED ISO/IEC 17025 CALIBRATION AND DIMENSIONAL MEASUREMENT

Certificate of Calibration

Certificate Number : SPR26010413-1

Customer : MINE ENGINEERING CONSULTANT COMPANY LIMITED

Equipment Name	:	Primary Flow Meter
Manufacturer	:	DryCal
Model	:	DCL-H
Serial Number	:	103657
ID. Number	:	DRY.CAL

Environmental Conditions

Ambient Temperature	:	23 °C ± 2 °C	Received Date	:	31 Jan 2026
Relative Humidity	:	50 % ± 15 %	Calibration Date	:	02 Feb 2026
Location of Calibration	:	In-Lab	Recommend Due Date	:	02 Feb 2027
Calibration Procedure	:	SP-CPM-04-13	Date of Issue	:	03 Feb 2026

Method of Calibration

This certifies that the above instrument was calibrated in compliance with the calibration system requirement of ISO/IEC 17025:2017 in accordance with reference procedure. Standards used to perform this calibration are certified by to NIST or equivalent, National metrology institute, Natural physical constants, consensus standards. The result reported herein apply only to the calibration of the item described above as received.Our decision rule is to contact the customer if the item pass and fail calibration when the results include the uncertainties and the customer must determine if the results meets their needs.

The calibration certificate shall not be reproduced except in full,without written approval of SP Metrology System (Thailand).

Calibrated by : Mr.Jirasak Pumbut

Calibration Officer

Approved by

SPM A Trescal SP Metrology System (Thailand) Co., Ltd.

Authorized Signatory

SP-FM-04-15 rev.0

เพื่อใช้ประกอบรายงานโครงการเหมืองแร่ ของบริษัท ชินซ
าว จำกัด
ประทานบัตรที่ 25358/16183

SP METROLOGY SYSTEM (THAILAND) CO.,LTD.

A Trescal company

Calibration Report

Certificate Number : SPR26010413-1

Reference Standards

Equipment Name	Model	Serial No.	Certificate No.	Due. Date
Standard Flow Meter	520-H	200353	L0-2607005/25	27 Jul 2026
Standard Air Flow Meter	250 SLPM	260529	L0-1908003/25	20 Aug 2026

Traceability

This certification is traceable to the International System of Unit maintained at :

THC - Thai Heart Calibration Co.,Ltd.

เพื่อใช้ประกอบรายงานโครงการเหมืองแร่ ของบริษัท [illegible]ดินขาว จำกัด
ประทานบัตรที่ 25358/16183

SP METROLOGY SYSTEM (THAILAND) CO.,LTD.

A Trescal company

ilac-MRA ANAB ACCREDITED ISO/IEC 17025 CALIBRATION AND DIMENSIONAL MEASUREMENT

Result of Calibration

Certificate Number : SPR26010413-1

Range : 0 to 30 L/Min

Function : Air Flow Measurement

Unit : L/Min

Calibration Point	UUC Reading	Standard Reading	UUC Error	K Factor Value	Uncertainty (±)
7.50	7.512	7.520	-0.008	1.00106	0.10
10.0	10.32	10.45	-0.13	1.01260	0.10
25.0	25.27	25.39	-0.12	1.00475	0.30
30.0	29.81	29.90	-0.09	1.00302	0.30

Note :

The result of calibration was found accurate as show on date and place of calibration only. This Certificate is not certified for any commercial transaction.

Measurement Uncertainty

The reported uncertainty of measurement is the expanded uncertainty obtained by multiplying the standard uncertainty with the coverage factor k = 2.00, providing a level of confidence approximately 95 %

- End of Certificate -

เพื่อใช้ประกอบรายงานโครงการเหมืองแร่ ของบริษัท ชินเขษมดินขาว จำกัด
ประทานบัตรที่ 25358/16183

วว.TISTR

ilac-MRA

NAC THAILAND

กมช.-สมอ.-มอก. 17025
สอบเทียบ 0037

สถาบันวิจัยวิทยาศาสตร์และเทคโนโลยีแห่งประเทศไทย (วว.)

คำขอบริการที่ 21-68/0455 **ที่ ศทม. ฟอ.บป.** 14/0768

รายงานผลการสอบเทียบ

ชื่อผู้ขอบริการ : บริษัท ไมน์ เอ็นจิเนียริ่ง คอนซัลแตนท์ จำกัด

ที่อยู่

สอบเทียบที่ : ห้องปฏิบัติการมาตรฐานทางไฟฟ้าและอิเล็กทรอนิกส์ ศูนย์ทดสอบและมาตรวิทยา นิคมอุตสาหกรรมบางปู ซอย 1C ถนนสุขุมวิท อำเภอเมือง จังหวัดสมุทรปราการ 10280

เครื่องมือที่ทำการสอบเทียบ :

ประเภท	: Sound Calibrator
ผู้ผลิต	: Scarlet Tech
แบบ	: ST-120
หมายเลขเครื่อง	: ST120C0669E

สภาวะแวดล้อม :

อุณหภูมิ	: (23 ± 3) °C
ความชื้นสัมพัทธ์	: (50 ± 15) %
ความดันบรรยากาศ	: (101.325 ± 1.500) kPa

เครื่องมือมาตรฐานที่ใช้ :

1. Digital Function Synthesizer NF Electronic DF-193A S/N 122037.
2. Measuring Amplifier Bruel&Kjaer 2636 S/N 1537484.
3. Programmable Attenuator Tamagawa TPA-303A S/N OF 2214.
4. Digital Multimeter Agilent 34401A S/N MY44005560.
5. Pressure Transmitter Vaisala PTB202AD S/N T0650001.
6. Audio Analyzer Keithley 2015-P S/N 4106495.
7. Condenser Microphone Bruel&Kjaer 4180 S/N 2633526.

วิธีการสอบเทียบ : CP-102-04 based on IEC 60942-2003. The sound pressure level of instrument was measured by standard microphone using an insert voltage technique.

เครื่องมือนี้ได้รับการสอบเทียบกับเครื่องมือมาตรฐานของห้องปฏิบัติการมาตรฐานทางไฟฟ้า และอิเล็กทรอนิกส์ ซึ่งสอบกลับไปยังระบบหน่วยวัดระหว่างประเทศ (SI Units) โดยผ่านไปยังสถาบันมาตรวิทยาแห่งชาติ

ข้อมูลในการสอบเทียบมีรายละเอียดตามเอกสารแนบ โดยค่าความไม่แน่นอนในที่นี้ใช้อ้างอิง ณ ตำแหน่งที่ทำการวัดเท่านั้น

วันที่รับเครื่อง : 2 ก.ค. 2568

วันที่สอบเทียบ : 17 ก.ค. 2568

เพื่อใช้ประกอบรายงานโครงการเหมืองแร่ ของบริษัท [illegible]ดินขาว จำกัด
ประทานบัตรที่ 25358/16183

รายงาน/ใบรับรองฉบับนี้มีผลเฉพาะกับตัวอย่างที่นำมาทดสอบ/สอบเทียบ หรือการให้ค่ากำหนดเท่านั้น (แล้วแต่กรณี)
การนำรายงานผล/ใบรับรองนี้ไปโฆษณาและการคัดถ่ายหรือการนำผลบางส่วนไปเผยแพร่ต่อสาธารณะต้องได้รับอนุญาตเป็นลายลักษณ์อักษรจากผู้ว่าการ วว.

วว.TISTRA
ilac-MRA
กมช.-สมอ.-มอก. 17025
สอบเทียบ 0037

สถาบันวิจัยวิทยาศาสตร์และเทคโนโลยีแห่งประเทศไทย (วว.)

คำขอบริการที่ 21-68/0455 **ที่ ศทม. ฟอ.บป.** 14/0768

ค่าความไม่แน่นอนคำนวณที่ค่า Coverage Factor k เท่ากับ 2 และระดับความเชื่อมั่นที่ 95% โดยประมาณ

Nominal Output of Unit Under Test = 94 dB re 20µPa at 1000 Hz

Acoustic Output in dB re 20µPa , Corrected to Reference Conditions : 101.325 kPa , 23.0 °C and 50 %RH

1. Sound Pressure Level

Standard Microphone Type	Measured Sound Pressure Level (dB)	Deviated value (dB)	Uncertainty (dB)	Tolerance limit IEC60942:2003 Class 1
1/2 inch Bruel&Kjaer 4180	94.03	0.03	± 0.10	±0.40 dB

2. Frequency

Standard Microphone Type	Measured Frequency (Hz)	Deviated value (Hz)	Uncertainty (Hz)	Tolerance limit IEC60942:2003 Class 1
1/2 inch Bruel&Kjaer 4180	999.3	-0.7	± 1.5	±1.0%

3. Total distortion

Standard Microphone Type	Measured Total distortion (%)	Uncertainty (%)	Tolerance limit IEC60942:2003 Class 1
1/2 inch Bruel&Kjaer 4180	1.10	± 0.60	±3.0%

หมายเหตุ :
1. ไม่มีการปรับเทียบ
2. ค่าที่วัดได้ไม่รวมค่าแก้ที่เกิดจาก calibrator pressure
3. ค่าที่วัดได้ไม่รวมค่าแก้ที่เกิดจาก microphone volume

วันที่สอบเทียบ : 17 ก.ค. 2568

เพื่อใช้ประกอบการยื่นโครงการเหมืองแร่ ของบริษัท ศิลาชัยมะดินขาว จำกัด
ประทานบัตรที่ 25358/16183

รายงาน/ใบรับรองฉบับนี้มีผลเฉพาะกับตัวอย่างที่นำมาทดสอบ/สอบเทียบ หรือการให้ค่ากำหนดเท่านั้น (แล้วแต่กรณี)
การนำรายงานผล/ใบรับรองนี้ไปโฆษณาและการคัดถ่ายหรือการนำผลบางส่วนไปเผยแพร่ต่อสาธารณะต้องได้รับอนุญาตเป็นลายลักษณ์อักษรจากผู้ว่าการ วว.

สถาบันวิจัยวิทยาศาสตร์และเทคโนโลยีแห่งประเทศไทย (วว.)

คำขอบริการที่ 21-68/0455 **ที่ ศทม. ฟอ.บป.** 14/0768

Nominal Output of Unit Under Test = 114 dB re 20µPa at 1000 Hz

Acoustic Output in dB re 20µPa , Corrected to Reference Conditions : 101.325 kPa , 23.0 °C and 50 %RH

1. Sound Pressure Level

Standard Microphone Type	Measured Sound Pressure Level (dB)	Deviated value (dB)	Uncertainty (dB)	Tolerance limit IEC60942:2003 Class 1
1/2 inch Bruel&Kjaer 4180	114.07	0.07	± 0.10	±0.40 dB

2. Frequency

Standard Microphone Type	Measured Frequency (Hz)	Deviated value (Hz)	Uncertainty (Hz)	Tolerance limit IEC60942:2003 Class 1
1/2 inch Bruel&Kjaer 4180	999.3	-0.7	± 1.5	±1.0%

3. Total distortion

Standard Microphone Type	Measured Total distortion (%)	Uncertainty (%)	Tolerance limit IEC60942:2003 Class 1
1/2 inch Bruel&Kjaer 4180	0.22	± 0.50	±3.0%

หมายเหตุ : 1. ไม่มีการปรับเทียบ
2. ค่าที่วัดได้ไม่รวมค่าแก้ที่เกิดจาก calibrator pressure
3. ค่าที่วัดได้ไม่รวมค่าแก้ที่เกิดจาก microphone volume

ผู้สอบเทียบ : .... **ผู้รับรอง :**

(นายวีรชัย ดีชัยยะ)

ตำแหน่งผู้อำนวยการ
ห้องปฏิบัติการมาตรฐานทางไฟฟ้าและอิเล็กทรอนิกส์
ศูนย์ทดสอบและมาตรวิทยา

วันที่สอบเทียบ : 17 ก.ค. 2568
วันที่ออก : 17 ก.ค. 2568

หมายเลขอ้างอิง : 2011268070202534001 3 / 3

สิ้นสุดรายงานผล

เพื่อใช้ประกอบรายงานโครงการเหมืองแร่ของบริษัท ชินชนะเงินขาว จำกัด ประทานบัตรที่ 25358/16183

รายงาน/ใบรับรองฉบับนี้มีผลเฉพาะกับตัวอย่างที่นำมาทดสอบ/สอบเทียบ หรือการให้ค่ากำหนดเท่านั้น (แล้วแต่กรณี)
การนำรายงานผล/ใบรับรองนี้ไปโฆษณาและการคัดถ่ายหรือการนำผลบางส่วนไปเผยแพร่ต่อสาธารณะต้องได้รับอนุญาตเป็นลายลักษณ์อักษรจากผู้ว่าการ วว.

CALIBRATION LABORATORY CO., LTD.

CLC Accredited ISO/IEC 17025

ilac-MRA

ANAB ANSI National Accreditation Board ACCREDITED ISO/IEC 17025 CALIBRATION AND DIMENSIONAL MEASUREMENT ACDM-2814

CERTIFICATE OF CALIBRATION

FOR

NOMENCLATURE	:	pH METER
MANUFACTURER	:	EUTECH INSTRUMENTS
MODEL / TYPE	:	PH700
SERIAL NO.	:	983068/93X218814/93X052911[MEC-LAB06]
CLID. NO.	:	372200480
JOB CONTROL NO.	:	250703076876
CALIBRATION SERVICE	:	☐ IN-LABORATORY ☑ ON-SITE

CUSTOMER : MINE ENGINEERING CONSULTANT CO., LTD.

DATE OF RECEIVED : 03 July 2025

DATE OF ISSUED : 23 July 2025

The report of calibration shall not be reproduced except in full without approval of the Calibration Laboratory Co., Ltd.

Calibrated By :

Calibration Engineer

Approved By :

Authorized Signatory

23 July 2025

This Calibration Certificate documents the traceability to national standards, which realize the units of measurement according to the International System of Units (SI)

เพื่อใช้ประกอบรายงานโครงการ

Certificate No. Q25076876

F3-011-05/12-23

REPORT OF CALIBRATION

FOR

NOMENCLATURE	:	**pH METER**
MANUFACTURER	:	**EUTECH INSTRUMENTS**
MODEL / TYPE	:	**PH700**
SERIAL NO.	:	**983068/93X218814/93X052911[MEC-LAB06]**
LOCATION SITE	:	**LABORATORY**
DATE OF CALIBRATION	:	**17 July 2025**

ENVIRONMENT CONDITIONS :

Temperature : 23°C to 25°C **Relative Humidity : 50% to 55%**

PROCEDURE USED :

This instrument was calibrated under procedure No. **CLC-CPCH-01** [pH Meter]. The calibration was performed by direct measurement with Certified Reference Material (CRM).

This instrument was calibrated under procedure No. **CLC-CPTH-03** [Temperature] based on **ASTM E 644-04** as calibration guidelines. The calibration was performed by using Micro Calibration Bath, Precision Thermometer and IPRT which maintained by the Calibration Laboratory Co., Ltd.

REFERENCE STANDARD USED :

1. pH Standard Solution, NIMT TRM CODE TRM-S-2002, TRM CODE TRM-S-2003, TRM CODE TRM-S-2007.
2. pH Standard Solution, Control Company Catalog Number 06664260,11754256, Lot Number CC787362.
3. Micro Calibration Bath, Kambic Model OBM-LT S/N. 18015718.
4. Precision Thermometer, Wika Model CTH 7000 S/N. 014471/18.
5. IPRT, ASL Model T100-450-1D S/N. L1123A-1-5.

เพื่อใช้ประกอบรายงานโครงการเหมืองแร่ ของบริษัท ชินเนะดินขาว จำกัด
ประทานบัตรที่ 25358/16183

TRACEABILITY :

1. The measurements are traceable to International System of Units (SI) , through National Institute of Metrology (Thailand).
Lot Number. 260124 , 080124 , 120124. Due Date 23 January 2026.

2. The measurements are traceable to International System of Units (SI) , through Control Company.
Certificate No. 4281-14495731 , Due Date 27 September 2025.

3. The measurements are traceable to International System of Units (SI) , through Calibration Laboratory Co., Ltd.
Certificate No. Q24121000, Due Date 21 November 2025.

4. The measurements are traceable to International System of Units (SI) , through Thailand Institute of Scientific and Technological Research (TISTR). Certificate No. PSL-T 1043/67, Due Date 16 October 2025.

5. The measurements are traceable to International System of Units (SI) , through National Institute of Metrology (Thailand).
Certificate No. TT-1023-25, Due Date 16 May 2026.

UNCERTAINTY :

The reported expanded uncertainty of measurement is stated as the standard uncertainty of measurement multiplied by the coverage factor complies with the table which for a normal distribution corresponds to a coverage probability of approximately 95 %.
It has been evaluated according to the "Evaluation of the Uncertainty of Measurement in Calibration (EA-4/02 M:2022)"

เพื่อใช้ประกอบรายงานโครงการเหมืองแร่ ของบริษัท ชินชนะดินขาว จำกัด
ประทานบัตรที่ 25358/16183

CALIBRATION LABORATORY CO., LTD.

CLC Accredited ISO/IEC 17025

ANAB ANSI National Accreditation Board ACCREDITED ISO/IEC 17025 CALIBRATION AND DIMENSIONAL MEASUREMENT ACDM-2814

CONDITION OF CALIBRATION ITEM : RECEIVED IN GOOD OPERATIONAL CONDITION

MEASUREMENT RESULTS : (X) without adjustment ( ) adjustment

The table in the following gives the calibration results and associated measurement uncertainties of pH meter.

CALIBRATION DATA

1. pH METER RESULT @ 25 °C

Standard pH Buffer Solution (pH)	pH Meter Reading (pH)	pH Meter Reading (mV)	Correction (pH)	Uncertainty of pH Measurement (± pH)	*k* Factor
1.684	1.68	307	+0.004	0.010	2,00
4.003	4.01	177.2	-0.007	0.010	2,00
7.005	7.01	-2.1	-0.005	0.013	2,00
10.015	10.02	-169.0	-0.005	0.014	2,00

Note. The Scope of Accredited ANAB Certificate No. ACDM-2814 Version 015 Page 4 of 68

2. TEMPERATURE RESULT

Immersion depth (mm)	Actual Temperature (°C)	DUC Reading (°C)	Correction (°C)	Uncertainty ± (°C)
100	25.01	25.0	+0.01	0.14

Technical Note. Type of sensor : Thermistor

Probe ∅ 4 mm

Materials : Metal Sheath.

The reported uncertainty is based on a standard uncertainty multiplied by coverage factor of $k = 2,00$.

Note. The Scope of Accredited ANAB Certificate No. ACDM-2814 Version 015 Page 56 of 68

เพื่อใช้ประกอบรายงานโครงการเหมืองแร่ ของบริษัท อินชัยมะดินขาว จำกัด
ประทานบัตรที่ 25358/16183

This report is valid for the above stated instrument/s only.

End of Certificate

Certificate No. Q25076876

F3-011-05/12-23

CAL

Calibratech Co.,Ltd.

ilac-MRA

NSC-TISI-TIS17025
CALIBRATION 0030

Certificate of Calibration

Certificate No. : **68-400524-1**

Submitted by : Mine Engineering Consultant Co., Ltd.

Equipment : Temperature controlled enclosure (Oven)

Manufacturer : Memmert — Model : UF110

Range : N/A °C — Resolution : 0.1 °C

Serial No. : B418.1125 — ID No. : N/A

Environment : On site calibration was carried out at the Laboratory, Mine Engineering Consultant Co., Ltd.

Ambient Temperature : (29.9 to 32.0) °C

Relative Humidity : (54 to 61) %

Line Voltage : (220.0 to 228.0) V

Date of Received : 26 September 2025

Date of Calibration : 26 September 2025

Date of Issue : 26 September 2025

Calibrated by : Permpon Chanpu

Calibration Method : CAL-M4004, TLAS G-20

The temperature scale used was based on ITS-90

Reference Standard Instruments : This certification is traceable to the International System of Units

Standard Digital Thermometer with Thermocouple probe

ID No.	Cert. No.	Due Date	Traceability
400029 & 400032	68-400217-1	28 Oct 2025	National Institute of Metrology Thailand (NIMT)

Approved by

Supervisor

The Uncertainties are for a confidence probability of approximately 95%

This cerificate may not be reproduced other than in full except with the prior written approval of the Calibratech Co.,Ltd

เพื่อใช้ประกอบรายงานโครงการเหมืองแร่ ของบริษัท ศิลาชัยดินขาว จำกัด
ประทานบัตรที่ 25358/16183

Certificate of Calibration

Certificate No. : 68-400524-1

Result of Calibration : Without Adjustment

UUC Condition As-Received : Good

Function : Temperature measurement

This instrument was setting air ventilation at position 0 (close)

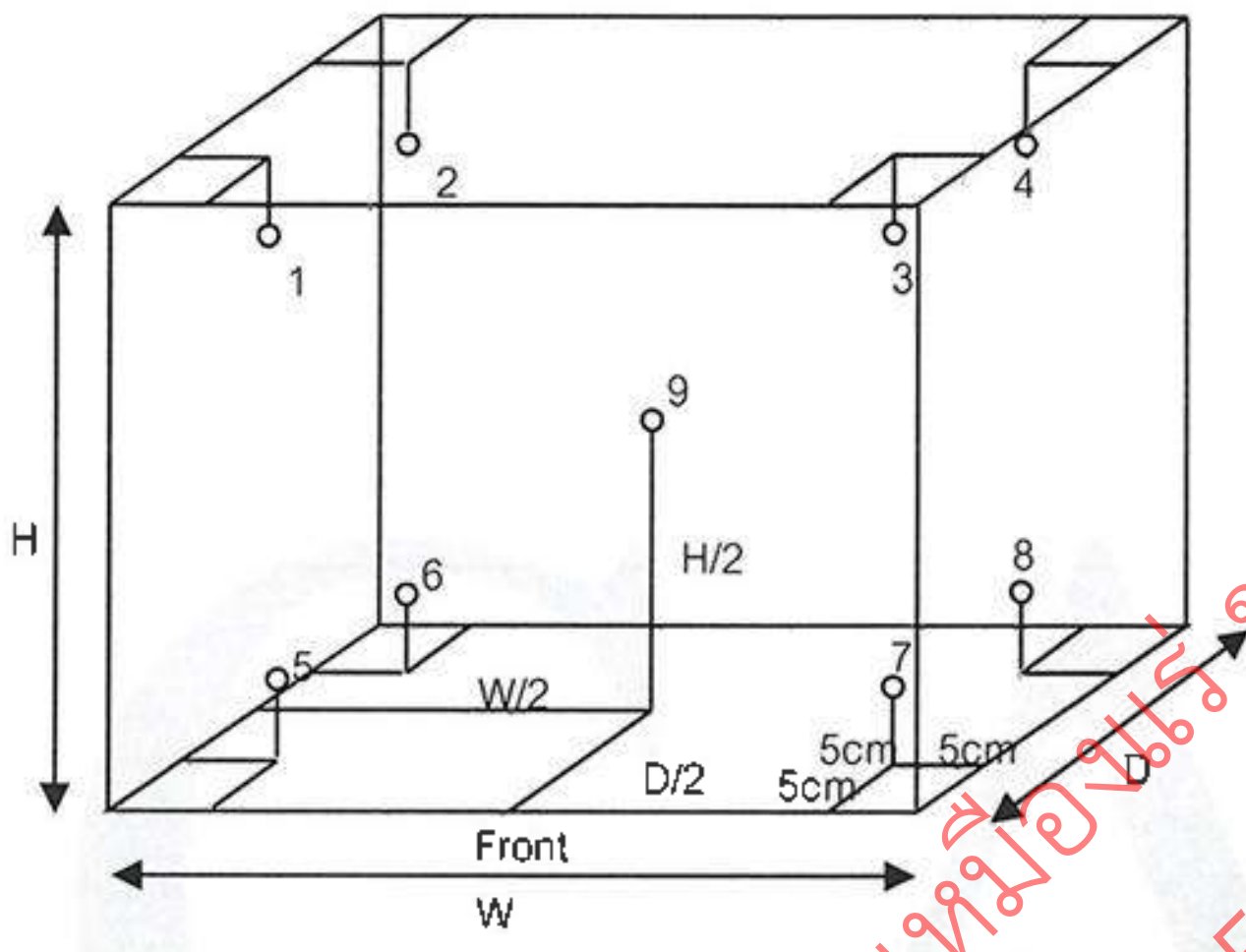

Inside of Chamber

W = 0.56 m

D = 0.40 m

H = 0.48 m

Capacity = 0.11 m^3

Test Point (°C)	Setting Temperature (°C)	Indicating Temperature (°C)	Measured Temperature (°C) @ Sensor No.									Uncertainty (± °C)
			1	2	3	4	5	6	7	8	9	
85.0	85.0	85.0	85.2	84.7	85.3	85.1	85.1	85.0	84.9	84.9	84.9	0.66
104.0	104.0	104.0	104.0	103.4	104.3	104.1	104.2	104.1	104.0	103.9	104.1	0.70
180.0	180.0	180.0	181.0	179.6	182.0	180.8	181.0	180.5	180.4	180.1	180.6	0.95

Test Point (°C)	Setting Temperature (°C)	Indicating Temperature (°C)	Measured Uniformity (°C)	Measured Stability (°C)	Overall Variation (°C)
85.0	85.0	85.0	0.4	0.2	0.9
104.0	104.0	104.0	0.7	0.2	1.2
180.0	180.0	180.0	1.5	0.2	2.6

<u>Remark</u> The uncertainty is not combine uniformity of the air chamber

This result of calibration was found accurate as shown on date and place of calibration only.

This reported uncertainty of measurement was based on a standard uncertainty multiplied by a coverage factor k = 2 , providing a level of confidence of approximately 95%

- o0o -

ประทานบัตรที่ 25358/16183

SCIMET Co., Ltd.

NSC-TISI-TIS 17025
CALIBRATION 0454

Certificate No. C07250217

Calibration Certificate

Equipment:	SPECTROPHOTOMETER		
Model:	723C	Job No.:	KSMT2505201
Serial No.(or ID):	2C41301043 (MEC-LAB11)	Received Date:	23 December 2025
Manufacturer:	KWF	Issued Date:	23 December 2025
Condition:	In Condition	Page:	1 of 3

Customer

MINE ENGINEERING CONSULTANT CO.,LTD.

Calibration Place

MINE ENGINEERING CONSULTANT CO.,LTD. (Laboratory Department)

2/114, 2/115 Soi Rangsit-Nakornnayok 34/1, Prachathipat, Thanyaburi, Pathumthani 12130

Calibration Date

23 December 2025

Environment Condition

Temperature:	24.4 °C	±	0.2	°C
Humidity:	60.5 %RH	±	2.2	%RH

The Method used

In-house method, WI07, based on ASTM E 275-08 and ASTM E 387-04

Traceability

This certificate is traceable to the CRM maintained by National Institute of Standards and Technology (NIST) through Starna Scientific Limited.

The standard for Wavelength Certificate No. 125472 and 125471

The standard for Photometric Certificate No. 125567

This certificate is issued the units of measurement according to the International System of Units (SI). It provides traceability of measurement to international or national standard or other recognized national standard laboratories.

The measurement uncertainty stated is the expanded uncertainty which is obtained from the standard uncertainty multiplied by the coverage factor (k=2) to provide a level of confidence of approximately 95%. It is determined in accordance with the Guide to Expression of Uncertainty in Measurement (GUM).

These results may be affected by deviations from specified conditions. The results relate only to the items tested, calibrated or sampled. The report shall not be reproduced except in full without approval of SCIMET Co., Ltd.

Person in charge

Authorized signatory

Condition of reference standards Instruments / CRM:

Instruments	Set No.	Certificate No.	Due date
Didymium Oxide Glass Reference	131033	125472	16-Sep-26
Holmium Oxide Glass Reference	136650	125471	16-Sep-26
Neutral Density Filter Reference	45329	125567	17-Sep-26

Calibration Results:

Without Adjustment

Wavelength Accuracy (nm), The spectral bandwidth of Std at 4 nm and UUC at 4 nm

Standard Wavelength (nm)	Unit Under Calibration (nm)	Correction (nm)	Uncertainty of Measurement (± nm)
417.73	417.9	-0.17	0.14
440.74	441.2	-0.46	0.14
447.78	447.6	0.18	0.14
472.22	472.5	-0.28	0.14
513.70	513.8	-0.10	0.14
537.35	537.4	-0.05	0.14
574.60	574.4	0.20	0.14
641.31	641.7	-0.39	0.14
684.63	684.8	-0.17	0.14
740.27	740.8	-0.53	0.14
748.28	748.9	-0.62	0.14
807.16	807.5	-0.34	0.14
879.70	880.2	-0.50	0.14

เพื่อใช้ประกอบรายงานโครงการหนองแร่ ของบริษัท ชัยชนะดินขาว จำกัด
ประทานบัตรที่ 25358/16183

Certificate No.: C07250217

Calibration Results:

Without Adjustment

Photometric Accuracy (Absorbance)

Wavelength	Standard absorbance (Abs)	Unit Under Calibration (Abs)	Correction (Abs)	Uncertainty of Measurement(± Abs)
420 nm	0.0000	0.000	0.0000	0.0045
	0.2352	0.236	-0.0008	0.0045
	0.5716	0.573	-0.0014	0.0045
	0.7146	0.716	-0.0014	0.0045
	1.0179	1.019	-0.0011	0.0045
440 nm	0.0000	0.000	0.0000	0.0045
	0.2314	0.231	0.0004	0.0045
	0.5566	0.556	0.0006	0.0045
	0.7028	0.702	0.0008	0.0045
	1.0016	1.001	0.0006	0.0045
465 nm	0.0000	0.000	0.0000	0.0045
	0.2107	0.211	-0.0003	0.0045
	0.5192	0.519	0.0002	0.0045
	0.6638	0.665	-0.0012	0.0045
	0.9447	0.945	-0.0003	0.0045
546.1 nm	0.0000	0.000	0.0000	0.0045
	0.2187	0.218	0.0007	0.0045
	0.5207	0.521	-0.0003	0.0045
	0.7002	0.700	0.0002	0.0045
	1.0001	1.000	0.0001	0.0045
590 nm	0.0000	0.000	0.0000	0.0045
	0.2430	0.242	0.0010	0.0045
	0.5546	0.554	0.0006	0.0045
	0.7756	0.774	0.0016	0.0045
	1.1117	1.109	0.0027	0.0045
635 nm	0.0000	0.000	0.0000	0.0045
	0.2635	0.263	0.0005	0.0045
	0.5622	0.562	0.0002	0.0045
	0.7651	0.764	0.0011	0.0045
	1.0974	1.097	0.0004	0.0045

เพื่อใช้ประกอบรายงานโครงการเหมืองแร่ ของบริษัท สินชนะดินขาว จำกัด
ประทานบัตรที่ 25358/16183

The End of Certificate

Refer to Certificate No.: C07250217 Page: 1 of 3

Statements of conformity:

This conformity certificate documents the validity of the following statements of conformity based on the measurement results of corresponding calibration certificate:

The error of temperature determined during calibration are under given measurement and environmental conditions and considering the expanded measurement uncertainty (coverage probability 95%) within the specification. The given measurement uncertainty already includes other all effects by according to the standard method, ASTM E 275-08 and ASTM E 387-04. Therefore, those parameters have not been assessed separately.

Tolerance and Decision rules:

Assessment of the conformity of the measurement device are done based on direct comparison of the relevant measurement results with the tolerances and decision rule are prescribed by the customer

Decision rule :

- ☐ Choice A Binary Statement for Simple Acceptance Rule (w = 0), Specific Risk < 50% PFA.
- ☑ Choice B Non-binary statement with guard band (w = 1 U), Pass or Fail Specific Risk < 2.5% PFA and Condition Pass or Condition Fail Specific Risk < 50% PFA.
- ☐ Choice C Customer defined, Customers may define arbitrary multiple of r to have applied as guard band (w = r U) .

; PFA – Probability of False Accept

เพื่อใช้ประกอบรายงานโครงการเหมืองแร่ ของบริษัท ชัยชนะศิลาทุน จำกัด
ประทานบัตรที่ 25358/16183

SCIMET CO.,LTD. บริษัท ซายน์เมท จำกัด

Authorized signatory

SCIMET

Without Adjustment

Wavelength Accuracy (nm), The spectral bandwidth of Std at 4 nm and UUC at 4 nm

Unit Under Calibration	Correction	Guard Band (w)	Tolerance (±)	Conformity
417.9	-0.17	0.14	1.0	Pass
441.2	-0.46	0.14	1.0	Pass
447.6	0.18	0.14	1.0	Pass
472.5	-0.28	0.14	1.0	Pass
513.8	-0.10	0.14	1.0	Pass
537.4	-0.05	0.14	1.0	Pass
574.4	0.20	0.14	1.0	Pass
641.7	-0.39	0.14	1.0	Pass
684.8	-0.17	0.14	1.0	Pass
740.8	-0.53	0.14	1.0	Pass
748.9	-0.62	0.14	1.0	Pass
807.5	-0.34	0.14	1.0	Pass
880.2	-0.50	0.14	1.0	Pass

เพื่อใช้ประกอบรายงานโครงการเหมืองแร่ ของบริษัท ชินชนะหินขาว จำกัด
ประทานบัตรที่ 25358/16183

SCIMET

Without Adjustment

Photometric Accuracy (Absorbance)

Wavelength	Unit Under Calibration	Correction	Guard Band (w)	Tolerance (±)	Conformity
420 nm	0.000	0.0000	0.0045	0.010	Pass
	0.236	-0.0008	0.0045	0.010	Pass
	0.573	-0.0014	0.0045	0.010	Pass
	0.716	-0.0014	0.0045	0.010	Pass
	1.019	-0.0011	0.0045	0.010	Pass
440 nm	0.000	0.0000	0.0045	0.010	Pass
	0.231	0.0004	0.0045	0.010	Pass
	0.556	0.0006	0.0045	0.010	Pass
	0.702	0.0008	0.0045	0.010	Pass
	1.001	0.0006	0.0045	0.010	Pass
465 nm	0.000	0.0000	0.0045	0.010	Pass
	0.211	-0.0003	0.0045	0.010	Pass
	0.519	0.0002	0.0045	0.010	Pass
	0.665	-0.0012	0.0045	0.010	Pass
	0.945	-0.0003	0.0045	0.010	Pass
546.1 nm	0.000	0.0000	0.0045	0.010	Pass
	0.218	0.0007	0.0045	0.010	Pass
	0.521	-0.0003	0.0045	0.010	Pass
	0.700	0.0002	0.0045	0.010	Pass
	1.000	0.0001	0.0045	0.010	Pass
590 nm	0.000	0.0000	0.0045	0.010	Pass
	0.242	0.0010	0.0045	0.010	Pass
	0.554	0.0006	0.0045	0.010	Pass
	0.774	0.0016	0.0045	0.010	Pass
	1.109	0.0027	0.0045	0.010	Pass
635 nm	0.000	0.0000	0.0045	0.010	Pass
	0.263	0.0005	0.0045	0.010	Pass
	0.562	0.0002	0.0045	0.010	Pass
	0.764	0.0011	0.0045	0.010	Pass
	1.097	0.0004	0.0045	0.010	Pass

เพื่อใช้ประกอบรายงานโครงการเหมืองแร่ ของบริษัท ชินชนะดินขาว จำกัด
ประทานบัตรที่ 25358/16183

The validity of the statements of conformity cannot be guaranteed for different places of use, environmental conditions or improper use.

The End of Statements of Conformity

SCIMET

ใบตรวจสอบสภาพเครื่อง Spectrophotometer

เลขที่ใบงาน: KSMT2505201

ชนิดเครื่องมือ: SPECTROPHOTOMETER รุ่น: 723C หมายเลขเครื่อง: 2C41301043

ตรวจสอบ (รับ) 23 Dec 2025 ปกติ	ตรวจสอบ (รับ) 23 Dec 2025 ไม่ปกติ	รายการตรวจเช็ค	ตรวจสอบ (ส่ง) 23 Dec 2025 ปกติ	ตรวจสอบ (ส่ง) 23 Dec 2025 ไม่ปกติ	หมายเหตุ
☑	☐	1. ความสมบูรณ์เครื่อง	☑	☐	
☑	☐	2. ความสะอาด (ช่องใส่ตัวอย่าง, ภายใน-นอกเครื่อง)	☑	☐	
☑	☐	3. สวิทซ์ ปิด – เปิด เครื่อง (On-Off Swicth)	☑	☐	
☑	☐	4. ปุ่มกด (Keypad)	☑	☐	
☑	☐	5. หน้าจอ (Display, Screen Contrast)	☑	☐	
☐	☐	6. ตัวหมุนเลือกความยาวคลื่น (Wavelength Control)	☐	☐	-
☑	☐	7. ความยาวคลื่น (Wavelength Check)	☑	☐	
☐	☐	8. แหล่งกำเนิดแสง (UV < 3,000 hour)	☐	☐	-
☑	☐	9. แหล่งกำเนิดแสง (Visible < 5,000 hour)	☑	☐	
☑	☐	10. ช่องวัดหลายตัวอย่าง (Carousel Module)	☑	☐	

เพิ่มเติม/ข้อแนะนำ :

Service Engineer

เพื่อใช้ประกอบรายงานโครงการเหมืองแร่ของบริษัท ชินชนะหินขาว จำกัด
ประทานบัตรที่ 25358/16183

Avio200
Preventive Maintenance Report

Company Name: Mine Engineering Consultance CO., Ltd.

Instrument Location: 2/115 Rangsit-Nakhon Nayok Rd.,

Thanyaburi District, Pathum Thani.

Instrument Serial No.: 079S18071903

Date: 6-Feb-2026

เพื่อใช้ประกอบรายงานโครงการเหมืองแร่ ของบริษัทหินชนะดินขาว จำกัด
ประทานบัตรที่ 25358/16183

ICP-OES/Avio200 Preventive Maintenance (PM)

Company Name:	Mine Engineering Consultance CO., Ltd.		
Address (Instrument Location):	2/115 Rangsit-Nakhon Nayok Rd., Thanyaburi District, Pathum Thani.		
Serial Number:	079S18071903	**PM Number:**	1 of 2
Customer Name (if applicable):	K. Onanong	**Telephone Number:**	080 728 2906
Service Engineer Name:	K. Chayanan	**Service Order Number:**	WO-11840134
Date PM Performed: **(DD-MMM-YYYY)**	6-Feb-2026	**Next PM Due Date:** **(DD-MMM-YYYY)**	6-Aug-2026
Standard Labor Hours to Complete PM :		**4 hours**	

Part Number	Release	Publication Date	
09370140 Rev.5	B	January 2018	PerkinElmer®

Scope

The purpose of this PM is to ensure the continued functionality of the PerkinElemer/Avio200 by inspecting and replacing any worn or damaged parts. This service should only be performed by a trained representative of PerkinElmer.

The customer should save their method before the PM begins.

General Instructions:

The customer must provide the engineer operational data to demonstrate recent instrument performance prior to starting the PM. Always check with the customer before making any changes that may affect the customer's analysis or calibration, including a current back-up of system software and/or data files. The completed document should be signed by an authorized PerkinElmer and customer representative and left with the customer. Update the PM sticker and instrument logbook as required.

Copyright Information

This document contains proprietary information that is protected by copyright.All rights are reserved. No part of this publication may be reproduced in any form whatsoever or translated into any language without the prior, written permission of PerkinElmer, Inc. **Copyright © 2013 PerkinElmer, Inc.**

Trademarks

Registered names, trademarks, etc. used in this document, even when not specifically marked as such, are protected by law. PerkinElmer is a registered trademark of PerkinElmer, Inc. All other trademarks and registered trademarks not owned by PerkinElmer, Inc. or its subsidiaries that are depicted herein are the property of their respective owners.

Except as specifically set forth in its terms and conditions of sale, PerkinElmer makes no Warranty of any kind with regard to this document, including, but not limited to, the implied warranties of merchantability and fitness for a particular purpose.

PerkinElmer shall not be liable for incidental or consequential damages in connection with the furnishing or use of this document.

เพื่อใช้ประกอบรายงานโครงการเหมืองแร่ ของบริษัท ขุมชนะดินขาว จำกัด
ประทานบัตรที่ 25358/16183

Component List

Component / Specific Model	Serial #	Configuration Notes
Avio200	079S18071903	Syngistix V 3.0.0.3081

Parts Lists

Parts Included with the PM		
Part Number (if applicable)	Description	Quantity
09995098	Air Filter-Spectrometer	Not Applicable
N077520	Air Filter-RF Generator	Not Applicable
09992731	Axial Window	Not Applicable
B0810377	Radial Window	Not Applicable
N0770438	O-ring kit, injector support adapter	2
N0780437	O-ring kit, torch	2

Additional Reagents and Standards Required for PM				
Part Number (if applicable)	Description	Quantity	Batch/Lot #	Expiration Date: (MM/YY)
N0691579	Multi-Element Standard (N069-1579 diluted 10X)	1	64-247CRX1	Nov-2026
N9300221	Instrument Calibration-4 (N9300221 diluted 100X)	1	65-009CRY1	Nov-2026

เพื่อใช้ประกอบรายการโครงการเครื่องมือของบริษัท ซินขันะดินขาว จำกัด
ประทับบัตรที่ 2558/16183

Procedure Checklist

Use (✓) to check off those steps in the checklist that have been completed.

1. General:

- ☑ Ask customer about unit's performance since last visit.
- ☑ Check incoming AC line voltage under load for proper levels and grounding.
- ☑ Is the instrument operational?

2. Mechanical:

- ☑ Inspect and clean all fans and filters.
- ☑ Inspect and replace torch components and necessary.

  Torch Components Replaced: ☐Yes ☑No
  If yes, list components replaced:

- ☑ Inspect all tubing for signs of cracking or leaking and replace as necessary.

  Tubing Replaced: ☑Yes ☐No
  If yes, list tubing replaced:

- ☑ Inspect the peristaltic pump for proper operation.
- ☑ Check and adjust if necessary, the external nitrogen, argon shear gas and water supply pressures.
- ☑ Check and adjust if necessary, the internal nitrogen, main argon, torch argon and shear gas pressures

Regulator	Measured Pressure	Set Pressure
Nitrogen	N/A	NA (calibrated in Factory)
Main Argon	76	76psig
Torch Argon	67	67psig
Shear Gas	65	65psig
Water	35	35psi

- ☑ Check the shear gas nozzle for blockages and proper, uniform flow.
- ☑ Inspect nitrogen Hi/Low purge and shear gas solenoids for proper function.
- ☑ Inspect the function of all spectrometer motors. Drive the motors from the Spectrometer DCM. Check all motors, couplings, set screws, gears or drive assembly located on the spectrometer (prism/grating wavelength drives, slits, shutter, DV mirror, X/Y mirror) if problems are found.
- ☑ Perform preventative maintenance on the chiller as required. Make the customer aware of the importance of maintaining the chiller fluid level and filter replacement.
- ☑ Drain air compressor surge tank.
- ☑ Clean exterior of instrument.

เพื่อใช้ประกอบรายงานโครงการเหมืองแร่ของบริษัท หินชนะดินขาว จำกัด
ประทานบัตรที่ 25358/16183

3. **Electrical:**

☑ Visually inspect all PC boards for cleanliness and signs of corrosion.

☑ Check all RF generator and spectrometer power supply voltages.

☑ Run instrument diagnostic checks from the appropriate Device Control Module.

RF Generator:

☑ Check the RF generator status screens.

☑ Check the function of all interlocks.

Spectrometer:

☑ Check the spectrometer status screens.

☑ Check for proper function of all motors from the Motor Control window.

4. **Optical:**

☑ Check the neon lamp for proper operation.

☑ Ensure that neon initialization passes at power up.

☑ Ensure that there is a single, well defined peak of sufficient intensity (approximately 15,000 to 60,000 cts.) for the 703.241nm neon line viewed in the DCM Collect Spectra window. Re-generate the neon correction table if problems are encountered. If problems are still exhibited after the table is re-generated, replace the neon lamp assembly.

Neon Lamp Replaced: ☐Yes ☑No

☑ Perform the Initialize Optics routine from the Spectrometer Control window.

☑ Insure that the routine passes with no error codes. If it fails, run a manual prism scan from the spectrometer DCM.

☑ Insure the Dark Current measurement (Detector Calibration) passes at initialization.

☑ Check the shutter home sensor position.

☑ Check prism/electronics temperature sensor readback values from the DCM. It is normal for these readings to be shown in red. A typical prism temperature is approximately 29.5 degree C. A typical electronics temperature is approximately 35 degree C.

☑ Check the detector temperature from the DCM for -7.0 to -8.5 degree C. If outside of this range the detector cooling fan may not be operational. Further inspection may be necessary.

☑ Inspect for proper function of the transfer optics. 1) shutter 2) DV mirror 3) X/Y mirror.

☑ Clean or replace the axial and radial view windows as necessary.

Axial Window Replaced: ☐Yes ☑No

Radial Window Replaced: ☐Yes ☑No

5. **Post PM Performance Tests:**

☑ Perform View Align.

5.1 Spectral Resolution:

☑ Measure the spectrometers ability to separate two adjacent wavelengths.

Parameter	Specification	Test Result	Pass/Fail
As 193.696 - Resolution	≤0.009	0.007	Passed
Ni 231.604 - Resolution	≤0.011	0.008	Passed
Ni 341.476 - Resolution	≤0.015	0.012	Passed
Ba 455.403 - Resolution	≤0.020	0.016	Passed

5.2 Precision:

☑ Test for reproducibility of a set of measurement.

Parameter	Specification	Test Result	Pass/Fail
Zn 213.856	%RSD ≤ 1 %	0.56	Passed
Mg 280.856	%RSD ≤ 1 %	0.22	Passed
Mg 285.207	%RSD ≤ 1 %	0.57	Passed
Ba 455.403	%RSD ≤ 1 %	0.46	Passed

5.4 Mn BEC:

☑ Run Axial and Radial BEC according to the A&T spec, or the commissioning test procedure.

Mn Background Equivalent Concentration:

Method “MnBEC” For Samples “IB (2%HNO3)” and “IS (N069-1579/10)”, record intensities.

Calculated BEC: BEC = (IB * Conc of Std) / (IS - IB). Where Conc of Std = 1,000 PPB

Element	**Mode**	**Conc.**	**IB**	**IS**	
Mn 257.610	Radial	1,000 ppb	4363.0	574062.5	
Mn 257.610	Axial	1,000 ppb	8792.3	1297224.8	
Mn 257.610	**IB*Conc.**	**IS - IB**	**BEC**	**Spec**	**Pass/Fail**
Radial	4363000	569699.5	7.65	**<30 PPB**	Passed
Axial	8792300	1288432.5	8.824	**<30 PPB**	Passed

6. Review:

☑ Review with the customer PM work performed.

☑ Discuss recommended customer supplied materials to have on hand.

☑ Attach PM sticker.

เพื่อใช้ประกอบรายงานโครงการเหมืองแร่ ของบริษัท ชัยชนะดินขาว จำกัด
ประทานบัตรที่ 25358/16163

Additional Comments

Additional Comments Regarding the PM

Review

The preventive maintenance checks and if applicable performance tests for ICP-OES/Avio200 have been completed. ***This ICP-OES/Avio200 Passes ☑ Fails ☐ the preventive maintenance.***	
Review of Preventive Maintenance:	
Authorized PerkinEl	Date: 7-Feb-2024 (DD-MMM-YYYY)
Authorized Custome	Date: 7-Feb-2024 (DD-MMM-YYYY)

6/2/69

เพื่อใช้ประกอบการยื่นโครงการเหมืองแร่ ของบริษัท ชินชนะดินขาว จำกัด
ประทานบัตรที่ 25358/16183

เอกสารแนบ 13

เอกสารอนุญาตขึ้นทะเบียนห้องปฏิบัติการวิเคราะห์

ที่ อก ๐๓๑๐(๑)/ ๑๒๘๘

กรมโรงงานอุตสาหกรรม
ถนนพระรามที่ ๖ แขวงทุ่งพญาไท
เขตราชเทวี กรุงเทพฯ ๑๐๔๐๐

๑๗ กุมภาพันธ์ ๒๕๖๘

เรื่อง ต่ออายุหนังสือรับขึ้นทะเบียนห้องปฏิบัติการวิเคราะห์เอกชน

เรียน กรรมการผู้จัดการ บริษัท ไมน์ เอ็นจิเนียริ่ง คอนซัลแตนท์ จำกัด

อ้างถึง คำขอขึ้นทะเบียน/ต่ออายุ/เปลี่ยนแปลงบุคลากร และชนิดสารมลพิษของห้องปฏิบัติการวิเคราะห์เอกชน ลงวันที่ ๖ ธันวาคม ๒๕๖๗

สิ่งที่ส่งมาด้วย เอกสารแนบท้ายหนังสือรับต่ออายุขึ้นทะเบียนห้องปฏิบัติการวิเคราะห์เอกชน บริษัท ไมน์ เอ็นจิเนียริ่ง คอนซัลแตนท์ จำกัด จำนวน ๖ แผ่น

ตามคำขอที่อ้างถึง บริษัท ไมน์ เอ็นจิเนียริ่ง คอนซัลแตนท์ จำกัด ขอต่ออายุหนังสือรับขึ้นทะเบียนห้องปฏิบัติการวิเคราะห์เอกชน เลขทะเบียน ว-๒๘๓ สถานที่ตั้ง เลขที่ ๒/๑๑๔, ๒/๑๑๕ โครงการเจเอสพี ซิตี้ รังสิต คลอง ๑ ซอยรังสิต-นครนายก ๓๔/๑ ตำบลประชาธิปัตย์ อำเภอธัญบุรี จังหวัดปทุมธานี ต่อกรมโรงงานอุตสาหกรรม นั้น

กรมโรงงานอุตสาหกรรมพิจารณาแล้ว ให้บริษัท ไมน์ เอ็นจิเนียริ่ง คอนซัลแตนท์ จำกัด ต่ออายุหนังสือรับขึ้นทะเบียนห้องปฏิบัติการวิเคราะห์เอกชน โดยมีองค์ประกอบดังนี้

ก. ผู้ควบคุมห้องปฏิบัติการวิเคราะห์เอกชน

๑) นางสาวอรอนงค์ เรืองแสน ทะเบียนเลขที่ ว-๒๘๓-ค-๐๐๐๓
๒) นางสาวชนนิกานต์ นามบุปผา ทะเบียนเลขที่ ว-๒๘๓-ค-๐๐๐๔
๓) นางสาวภัสวรรณ จงกลรัตน์ ทะเบียนเลขที่ ว-๒๘๓-ค-๐๐๐๕
๔) นางสาวชลธิชา พุทธา ทะเบียนเลขที่ ว-๒๘๓-ค-๐๐๐๖
๕) นางสาวพนิดา ตัณฑ์ประศาสน์ ทะเบียนเลขที่ ว-๒๘๓-ค-๐๐๐๗

ข. เจ้าหน้าที่ห้องปฏิบัติการวิเคราะห์เอกชน

๑) นางสาวปรินทิพย์ เพ็ชรจิตต์ ทะเบียนเลขที่ ว-๒๘๓-จ-๐๐๐๔
๒) นายธนกฤต อิทธิสัมพันธ์ ทะเบียนเลขที่ ว-๒๘๓-จ-๐๐๐๖
๓) นางสาวณัฐนันท์ แก้ววิเชียร ทะเบียนเลขที่ ว-๒๘๓-จ-๐๐๐๗
๔) นางสาววราภรณ์ ท้วมประถม ทะเบียนเลขที่ ว-๒๘๓-จ-๐๐๐๘
๕) นายธนกร ดอนชาไพร ทะเบียนเลขที่ ว-๒๘๓-จ-๐๐๑๐
๖) นายนิพล จุลศรี ทะเบียนเลขที่ ว-๒๘๓-จ-๐๐๑๑
๗) นางสาวอภิญญา เสนะจำนงค์ ทะเบียนเลขที่ ว-๒๘๓-จ-๐๐๑๓
๘) นางสาวเฉลิมขวัญ อนันตะ ทะเบียนเลขที่ ว-๒๘๓-จ-๐๐๑๗
๙) นางสาวกานต์สินี ศิริแข็ง ทะเบียนเลขที่ ว-๒๘๓-จ-๐๐๑๘
๑๐) นางสาวมณฑการ อุดมโชติเดชากุล ทะเบียนเลขที่ ว-๒๘๓-จ-๐๐๒๐
๑๑) นางสาวณัฐลิกา น้อยนาฝาย ทะเบียนเลขที่ ว-๒๘๓-จ-๐๐๒๑
๑๒) นายปิยะ หาญเชี่ยว ทะเบียนเลขที่ ว-๒๘๓-จ-๐๐๒๒

๑๓) นายอภิสิทธิ์...

๑๓) นายอภิสิทธิ์ โกกอุ่น ทะเบียนเลขที่ ว-๒๘๓-จ-๐๐๒๓
๑๔) นางสาวณัฐกฤตา กอจันทร์ ทะเบียนเลขที่ ว-๒๘๓-จ-๐๐๒๔
๑๕) นางสาวรุ่งพฤหัส ละชอ ทะเบียนเลขที่ ว-๒๘๓-จ-๐๐๒๕
๑๖) นางสาวรินรดา ตรงจันทึก ทะเบียนเลขที่ ว-๒๘๓-จ-๐๐๒๖
๑๗) นายจีรยุทธ ภารโรง ทะเบียนเลขที่ ว-๒๘๓-จ-๐๐๒๗
๑๘) นายณัฐนนท์ สัมปันนานนท์ ทะเบียนเลขที่ ว-๒๘๓-จ-๐๐๒๘
๑๙) นายณัฐวุฒิ พรมชาลี ทะเบียนเลขที่ ว-๒๘๓-จ-๐๐๒๙
๒๐) นางสาววนิดา เกิดศักดิ์ ทะเบียนเลขที่ ว-๒๘๓-จ-๐๐๓๐
๒๑) นางสาวทิพวรรณ เพียรธรรม ทะเบียนเลขที่ ว-๒๘๓-จ-๐๐๓๑
๒๒) นางสาวสุดารัตน์ สุขคงพะเนา ทะเบียนเลขที่ ว-๒๘๓-จ-๐๐๓๒
๒๓) นางสาวภัทรสุดา ไกรจักร์ ทะเบียนเลขที่ ว-๒๘๓-จ-๐๐๓๓
๒๔) นายชัชนินทร์ เสือเงิน ทะเบียนเลขที่ ว-๒๘๓-จ-๐๐๓๔

ค. ขอบข่ายสารมลพิษที่ได้รับขึ้นทะเบียนให้วิเคราะห์ในน้ำ/น้ำเสีย น้ำใต้ดิน สิ่งปฏิกูลหรือวัสดุที่ไม่ใช้แล้ว และดิน ตามสิ่งที่ส่งมาด้วย

หนังสือฉบับนี้จะสิ้นอายุในวันที่ ๑๔ มกราคม ๒๕๗๒ หากประสงค์จะต่ออายุหนังสือรับขึ้นทะเบียนห้องปฏิบัติการวิเคราะห์เอกชน ให้ยื่นคำขอต่ออายุพร้อมเอกสารประกอบคำขอต่อกรมโรงงานอุตสาหกรรมภายใน ๖๐ วัน ก่อนวันสิ้นอายุของหนังสือรับขึ้นทะเบียนห้องปฏิบัติการวิเคราะห์เอกชน

จึงเรียนมาเพื่อทราบ

ขอแสดงความนับถือ

(นายธีรทัศน์ อิศรางกูร ณ อยุธยา)
รองอธิบดี ปฏิบัติราชการแทน
อธิบดีกรมโรงงานอุตสาหกรรม

เพื่อใช้ประกอบรายงานโครงการเหมืองแร่ของ บริษัท ขุนพะเนินขาว จำกัด
ประทานบัตรที่ 25358/16183

กองวิจัยและเตือนภัยมลพิษโรงงาน
กลุ่มมาตรฐานวิธีการวิเคราะห์ทดสอบมลพิษและทะเบียนห้องปฏิบัติการ
โทร. ๐ ๒๔๓๐ ๖๓๑๒ ต่อ ๒๑๐๓-๕
โทรสาร ๐ ๒๔๓๐ ๖๓๑๒ ต่อ ๒๑๙๙
ไปรษณีย์อิเล็กทรอนิกส์ saraban@diw.mail.go.th

เอกสารแนบท้ายหนังสือรับต่ออายุขึ้นทะเบียนห้องปฏิบัติการวิเคราะห์เอกชน

บริษัท ไมน์ เอ็นจิเนียริ่ง คอนซัลแตนท์ จำกัด **เลขทะเบียน ว-๒๘๓**

ที่ อก ๐๓๑๐(๑)/ ๑๒๘๘ **ลงวันที่ ๑๗ กุมภาพันธ์ ๒๕๖๘**

ขอบข่ายสารมลพิษที่ได้รับขึ้นทะเบียนจากกรมโรงงานอุตสาหกรรม จำนวน ๗๕ รายการ

น้ำเสีย จำนวน 23 รายการ

ลำดับที่	สารมลพิษ	วิธีวิเคราะห์
1	Arsenic	Digestion, Inductively Coupled Plasma Method[3]
2	Barium	Digestion, Inductively Coupled Plasma Method[3]
3	Biochemical Oxygen Demand	5-Day BOD Test, Azide Modification Method[3]
4	Cadmium	Digestion, Inductively Coupled Plasma Method[3]
5	Chemical Oxygen Demand	Closed Reflux, Titrimetric Method[3]
6	Copper	Digestion, Inductively Coupled Plasma Method[3]
7	Cyanide	Distillation, Colorimetric Method[3]
8	Formaldehyde	Distillation, Colorimetric Method[2]
9	Free Chlorine	Iodometric Method[3]
10	Hexavalent Chromium	Colorimetric Method[3]
11	Lead	Digestion, Inductively Coupled Plasma Method[3]
12	Manganese	Digestion, Inductively Coupled Plasma Method[3]
13	Nickel	Digestion, Inductively Coupled Plasma Method[3]
14	Oil & Grease	Liquid-Liquid, Partition-Gravimetric Method[3]
15	pH	Electrometric Method[3]
16	Phenols	1) Distillation, Chloroform Extraction Method[3] 2) Distillation, Direct Photometric Method[3]
17	Selenium	Digestion, Inductively Coupled Plasma Method[3]
18	Sulfide	Iodometric Method[3]
19	Temperature	Laboratory and Field Methods[3]
20	Total Dissolved Solids	Dried at 180 °C[3]
21	Total Suspended Solids	Dried at 103-105 °C[3]
22	Trivalent Chromium	Digestion, Inductively Coupled Plasma Method; Filtration, Colorimetric Method; Calculation Method[3]
23	Zinc	Digestion, Inductively Coupled Plasma Method[3]

เพื่อใช้ประกอบรายงานโครงการเหมืองแร่ ของ บริษัท ชินชนะศิลา จำกัด
ประทานบัตรที่ 25338/16183

ดุษฎี

น้ำใต้ดิน...

น้ำใต้ดิน จำนวน 18 รายการ

ลำดับที่	สารมลพิษ	วิธีวิเคราะห์
1	Antimony	Digestion, Inductively Coupled Plasma Method[3]
2	Arsenic	Digestion, Inductively Coupled Plasma Method[3]
3	Barium	Digestion, Inductively Coupled Plasma Method[3]
4	Beryllium	Digestion, Inductively Coupled Plasma Method[3]
5	Cadmium	Digestion, Inductively Coupled Plasma Method[3]
6	Chromium	Digestion, Inductively Coupled Plasma Method[3]
7	Chromium (III)	Digestion, Inductively Coupled Plasma Method; Colorimetric Method; Calculation[3]
8	Chromium (VI)	Colorimetric Method[3]
9	Cyanide	Distillation, Colorimetric Method[3]
10	Lead	Digestion, Inductively Coupled Plasma Method[3]
11	Manganese	Digestion, Inductively Coupled Plasma Method[3]
12	Nickel	Digestion, Inductively Coupled Plasma Method[3]
13	Phenols	1) Distillation, Chloroform Extraction Method[3] 2) Distillation, Direct Photometric Method[3]
14	pH	Electrometric Method[3]
15	Selenium	Digestion, Inductively Coupled Plasma Method[3]
16	Silver	Digestion, Inductively Coupled Plasma Method[3]
17	Vanadium	Digestion, Inductively Coupled Plasma Method[3]
18	Zinc	Digestion, Inductively Coupled Plasma Method[3]

สิ่งปฏิกูลหรือวัสดุที่ไม่ใช้แล้ว จำนวน 19 รายการ

ลำดับที่	สารมลพิษ	วิธีวิเคราะห์
1	Antimony	1) Waste Extraction, Digestion, Inductively Coupled Plasma Method[1,4,7] 2) Digestion, Inductively Coupled Plasma Method[5,7]
2	Arsenic	1) Waste Extraction, Digestion, Inductively Coupled Plasma Method[1,4,7] 2) Digestion, Inductively Coupled Plasma Method[5,7]

สิ่งปฏิกูล...

<u>สิ่งปฏิกูลหรือวัสดุที่ไม่ใช้แล้ว จำนวน 19 รายการ</u>

ลำดับที่	สารมลพิษ	วิธีวิเคราะห์
3	Barium	1) Waste Extraction, Digestion, Inductively Coupled Plasma Method[1,4,7] 2) Digestion, Inductively Coupled Plasma Method[5,7]
4	Beryllium	1) Waste Extraction, Digestion, Inductively Coupled Plasma Method[1,4,7] 2) Digestion, Inductively Coupled Plasma Method[5,7]
5	Cadmium	1) Waste Extraction, Digestion, Inductively Coupled Plasma Method[1,4,7] 2) Digestion, Inductively Coupled Plasma Method[5,7]
6	Chromium	1) Waste Extraction, Digestion, Inductively Coupled Plasma Method[1,4,7] 2) Digestion, Inductively Coupled Plasma Method[5,7]
7	Chromium (III)	1) Waste Extraction, Digestion, Inductively Coupled Plasma Method; Waste Extraction, Colorimetric Method; Calculation Method[1,4,7,8] 2) Digestion, Inductively Coupled Plasma Method; Alkaline Digestion, Colorimetric Method; Calculation Method[5,6,7,8]
8	Chromium (VI)	Alkaline Digestion, Colorimetric Method[6,8]
9	Cobalt	1) Waste Extraction, Digestion, Inductively Coupled Plasma Method[1,4,7] 2) Digestion, Inductively Coupled Plasma Method[5,7]
10	Copper	1) Waste Extraction, Digestion, Inductively Coupled Plasma Method[1,4,7] 2) Digestion, Inductively Coupled Plasma Method[5,7]
11	Lead	1) Waste Extraction, Digestion, Inductively Coupled Plasma Method[1,4,7] 2) Digestion, Inductively Coupled Plasma Method[5,7]
12	Molybdenum	1) Waste Extraction, Digestion, Inductively Coupled Plasma Method[1,4,7] 2) Digestion, Inductively Coupled Plasma Method[5,7]

ประทานบัตรที่ 25358/16183

13 Nickel...

ลำดับที่	สารมลพิษ	วิธีวิเคราะห์
13	Nickel	1) Waste Extraction, Digestion, Inductively Coupled Plasma Method[1,4,7] 2) Digestion, Inductively Coupled Plasma Method[5,7]
14	pH	Electrometric Method[9,10]
15	Selenium	1) Waste Extraction, Digestion, Inductively Coupled Plasma Method[1,4,7] 2) Digestion, Inductively Coupled Plasma Method[5,7]
16	Silver	1) Waste Extraction, Digestion, Inductively Coupled Plasma Method[1,4,7] 2) Digestion, Inductively Coupled Plasma Method[5,7]
17	Thallium	1) Waste Extraction, Digestion, Inductively Coupled Plasma Method[1,4,7] 2) Digestion, Inductively Coupled Plasma Method[5,7]
18	Vanadium	1) Waste Extraction, Digestion, Inductively Coupled Plasma Method[1,4,7] 2) Digestion, Inductively Coupled Plasma Method[5,7]
19	Zinc	1) Waste Extraction, Digestion, Inductively Coupled Plasma Method[1,4,7] 2) Digestion, Inductively Coupled Plasma Method[5,7]

<u>**ดิน จำนวน 15 รายการ**</u>

ลำดับที่	สารมลพิษ	วิธีวิเคราะห์
1	Antimony	Digestion, Inductively Coupled Plasma Method[5,7]
2	Arsenic	Digestion, Inductively Coupled Plasma Method[5,7]
3	Barium	Digestion, Inductively Coupled Plasma Method[5,7]
4	Beryllium	Digestion, Inductively Coupled Plasma Method[5,7]
5	Cadmium	Digestion, Inductively Coupled Plasma Method[5,7]
6	Chromium	Digestion, Inductively Coupled Plasma Method[5,7]

เพื่อใช้ประกอบรายงานโครงการเหมืองแร่ของ บริษัท ชัยชนะดินขาว จำกัด
ประทานบัตรที่ 25358/16183

7 Chromium (III)...

ลำดับที่	สารมลพิษ	วิธีวิเคราะห์
7	Chromium (III)	Digestion, Inductively Coupled Plasma Method; Alkaline Digestion, Colorimetric Method; Calculation Method[5,6,7,8]
8	Chromium (VI)	Alkaline Digestion, Colorimetric Method[6,8]
9	Lead	Digestion, Inductively Coupled Plasma Method[5,7]
10	Manganese	Digestion, Inductively Coupled Plasma Method[5,7]
11	Nickel	Digestion, Inductively Coupled Plasma Method[5,7]
12	Selenium	Digestion, Inductively Coupled Plasma Method[5,7]
13	Silver	Digestion, Inductively Coupled Plasma Method[5,7]
14	Vanadium	Digestion, Inductively Coupled Plasma Method[5,7]
15	Zinc	Digestion, Inductively Coupled Plasma Method[5,7]

เพื่อใช้ประกอบรายงานแก่กรมการพัฒนาที่ดิน (ศูนย์) ของ บริษัท ... ทะเบียนเลขที่ 2558/16183

เอกสารอ้างอิง

1. กระทรวงอุตสาหกรรม. ประกาศกระทรวงอุตสาหกรรม, พ.ศ. 2548. เรื่อง การกำจัดสิ่งปฏิกูลหรือวัสดุที่ไม่ใช้แล้ว.**ราชกิจจานุเบกษา.** 25 มกราคม 2549. เล่มที่ 123 ตอนพิเศษ 11ง.

2. สมาคมวิศวกรรมสิ่งแวดล้อมแห่งประเทศไทย. **คู่มือวิเคราะห์น้ำเสีย.** พิมพ์ครั้งที่ 4. กรุงเทพฯ: เรือนแก้วการพิมพ์, 2547.

3. APHA, AWWA, WEF. **Standard Methods for the Examination of Water and Wastewater.** 24th ed. Washington DC: APHA Press; 2023.

4. United States Environmental Protection Agency. **Test Methods for Evaluation Solid Waste Physical/Chemical Methods. SW-846**, 1997.

5. United States Environmental Protection Agency. Test Methods for Evaluation Solid Waste Physical/Chemical Methods. **Acid Digestion of Sludges and Sediments and Soils. SW-846 Method 3050B**, 1996.

6. United States Environmental Protection Agency. Test Methods for Evaluation Solid Waste Physical/Chemical Methods. **Alkaline Digestion for Hexavalent Chromium. SW-846 Method 3060A**, 1996.

7. United States Environmental Protection Agency. Test Methods for Evaluation Solid Waste Physical/Chemical Methods. **Inductively Coupled Plasma-Optical Emission Spectrometry. SW-846 Method 6010D**, 2018.

8. United States...

8. United States Environmental Protection Agency. Test Methods for Evaluation Solid Waste Physical/Chemical Methods. **Chromium, Hexavalent (Colorimetric). SW-846 Method 7196A,** 1992.

9. United States Environmental Protection Agency. Test Methods for Evaluation Solid Waste Physical/Chemical Methods. **pH Electrometric Measurement. SW-846 Method 9040C,** 2004.

10. United States Environmental Protection Agency. Test Methods for Evaluation Solid Waste Physical/Chemical Methods. **Soil and Waste pH. SW-846 Method 9045D,** 2004.

เพื่อใช้ประกอบรายงานโครงการเหมืองแร่ ของ บริษัท ชินชนะดินขาว จำกัด
ประทานบัตรที่ 25358/16183

ที่ อก ๐๓๑๐(๑)/ ๖๗๓๔

กรมโรงงานอุตสาหกรรม
ถนนพระรามที่ ๖ แขวงทุ่งพญาไท
เขตราชเทวี กรุงเทพฯ ๑๐๔๐๐

๑๔ สิงหาคม ๒๕๖๘

เรื่อง เปลี่ยนแปลงบุคลากรของห้องปฏิบัติการวิเคราะห์

เรียน กรรมการผู้จัดการ บริษัท ไมน์ เอ็นจิเนียริ่ง คอนซัลแตนท์ จำกัด

อ้างถึง คำขอขึ้นทะเบียน/ต่ออายุ/เปลี่ยนแปลงบุคลากร และชนิดสารมลพิษของห้องปฏิบัติการวิเคราะห์เอกชน ลงวันที่ ๒๓ กรกฎาคม ๒๕๖๘

ตามคำขอที่อ้างถึง บริษัท ไมน์ เอ็นจิเนียริ่ง คอนซัลแตนท์ จำกัด ห้องปฏิบัติการวิเคราะห์เอกชน เลขทะเบียน ว-๒๘๓ สถานที่ตั้งเลขที่ ๒/๑๑๔,๒/๑๑๕ โครงการ เจเอสพี ซิตี้ รังสิต คลอง๑ ซอยรังสิต-นครนายก ๓๔/๑ ตำบลประชาธิปัตย์ อำเภอธัญบุรี จังหวัดปทุมธานี ขอเปลี่ยนแปลงบุคลากร ความละเอียดแจ้งแล้ว นั้น

กรมโรงงานอุตสาหกรรมพิจารณาแล้ว มีความเห็นดังนี้

๑. ให้ยกเลิกเจ้าหน้าที่ห้องปฏิบัติการวิเคราะห์เอกชน จำนวน ๒ ราย

๑) นางสาวปรินทิพย์ เพ็ชรจิตต์	ทะเบียนเลขที่ ว-๒๘๓-จ-๐๐๐๔
๒) นางสาวณัฐนันท์ แก้ววิเชียร	ทะเบียนเลขที่ ว-๒๘๓-จ-๐๐๐๗

๒. ให้เพิ่มผู้ควบคุมห้องปฏิบัติการวิเคราะห์เอกชน จำนวน ๒ ราย

๑) นางสาวปรินทิพย์ เพ็ชรจิตต์	ทะเบียนเลขที่ ว-๒๘๓-ค-๐๐๐๘
๒) นางสาวณัฐนันท์ แก้ววิเชียร	ทะเบียนเลขที่ ว-๒๘๓-ค-๐๐๐๙

จึงเรียนมาเพื่อทราบ

ขอแสดงความนับถือ

(นางสาวปัทมวรรณ คุณประเสริฐ)
ผู้อำนวยการกองวิจัยและเตือนภัยมลพิษโรงงาน
ปฏิบัติราชการแทนอธิบดีกรมโรงงานอุตสาหกรรม

เพื่อใช้ประกอบรายงานการทำเหมืองแร่ ของ บริษัท [illegible]ดินขาว จำกัด
ประทานบัตรที่ 25358/16183

กองวิจัยและเตือนภัยมลพิษโรงงาน
กลุ่มมาตรฐานวิธีการวิเคราะห์ทดสอบมลพิษและทะเบียนห้องปฏิบัติการ
โทร. ๐ ๒๔๓๐ ๖๓๑๒ ต่อ ๒๑๐๓-๕
โทรสาร ๐ ๒๔๓๐ ๖๓๑๒ ต่อ ๒๑๙๙
ไปรษณีย์อิเล็กทรอนิกส์ saraban@diw.mail.go.th

แบบ กมช./สมอ.๒
Form NSC/TISI 2

ใบรับรองเลขที่ 22-LB0164
(Certificate No.)

ใบรับรองระบบงาน
(Certificate of Accreditation)

อาศัยอำนาจตามความในพระราชบัญญัติการมาตรฐานแห่งชาติ พ.ศ. ๒๕๕๑
(By Virtue of National Standardization Act B.E. 2551 (2008))

เลขาธิการสำนักงานมาตรฐานผลิตภัณฑ์อุตสาหกรรม
(Secretary-General, Thai Industrial Standards Institute)

ออกใบรับรองฉบับนี้ให้
(Issues this certificate to)

ห้องปฏิบัติการทดสอบบริษัท ไมน์ เอ็นจิเนียริ่ง คอนซัลแตนท์ จำกัด
(Testing laboratory, Mine Engineering Consultant Co.,Ltd)

ตั้งอยู่เลขที่
(Address)

๒/๑๑๔, ๒/๑๑๕ ซอยรังสิต-นครนายก ๓๔/๑ ถนนรังสิต-นครนายก ตำบลประชาธิปัตย์
อำเภอธัญบุรี จังหวัดปทุมธานี
(2/114, 2/115 Soi Rangsit-Nakorn-Nayok 34/1, Rangsit-Nakorn-Nayok Road, Prachathipat, Thanyaburi, Pathumthani)

ได้รับการรับรองความสามารถ
(Certificate of competence)

ตามมาตรฐานเลขที่ มอก. ๑๗๐๒๕ - ๒๕๖๑
(Standard No. TIS 17025-2561 (2018) (ISO/IEC 17025: 2017))

ข้อกำหนดทั่วไปว่าด้วยความสามารถของ ห้องปฏิบัติการทดสอบและห้องปฏิบัติการสอบเทียบ
(General requirements for the competence of testing and calibration laboratories)

หมายเลขการรับรองที่ ทดสอบ ๐๖๒๓
(Accreditation No. Testing 0623)

โดยมีรายละเอียดสาขาและขอบข่ายที่ได้ใบรับรอง แสดงไว้ใน QR CODE และ www.tisi.go.th
(Details of the scheme and scope of the certificate are shown in QR CODE and www.tisi.go.th)

ออกให้ ณ วันที่ ๒ พฤษภาคม พ.ศ. ๒๕๖๕
(Issue date : 2 May B.E. 2565 (2022))

(นายเอกนิติ รมยานนท์)
รองเลขาธิการสำนักงานมาตรฐานผลิตภัณฑ์อุตสาหกรรม
ปฏิบัติราชการแทน
เลขาธิการสำนักงานมาตรฐานผลิตภัณฑ์อุตสาหกรรม

ilac-MRA
THAILAND

กระทรวงอุตสาหกรรม สำนักงานมาตรฐานผลิตภัณฑ์อุตสาหกรรม
(Ministry of Industry Thailand, Thai Industrial Standards Institute)

รายละเอียดสาขาและขอบข่ายใบรับรองห้องปฏิบัติการ
(Scope of Accreditation for Testing)

ใบรับรองเลขที่ 22-LB0164
(Certification No. 22-LB0164)

ชื่อห้องปฏิบัติการ (Laboratory Name)	บริษัท ไมน์ เอ็นจิเนียริ่ง คอนซัลแตนท์ จำกัด (Mine Engineering Consultant Co., Ltd.)			
หมายเลขการรับรองที่ (Accreditation No.)	ทดสอบ 0623 (Testing 0623)			
ฉบับที่ 03 (Issue No.)	ออกให้ตั้งแต่วันที่ (Valid from)	21 สิงหาคม พ.ศ. 2566 (21 August B.E.2566 (2023))	ถึงวันที่ 17 พฤษภาคม พ.ศ. 2571 (Until) (17 May B.E.2571 (2028))	
สถานภาพห้องปฏิบัติการ (Laboratory status)	☑ ถาวร (Permanent)	☐ นอกสถานที่ (Site)	☐ ชั่วคราว (Temporary)	☐ เคลื่อนที่ (Mobile) ☐ หลายสถานที่ (Multisite)

สาขาการทดสอบ (Field of Testing)	รายการทดสอบ (Parameter)	วิธีทดสอบ (Test Method)
สาขาสิ่งแวดล้อม (Environment field) 1. น้ำ (Water)	- Heavy Metals • Cadmium (Cd) 0.01 mg/L to 5 mg/L • Chromium (Cr) 0.01 mg/L to 5 mg/L • Copper (Cu) 0.10 mg/L to 5 mg/L • Iron (Fe) 0.01 mg/L to 5 mg/L • Lead (Pb) 0.01 mg/L to 5 mg/L • Manganese (Mn) 0.10 mg/L to 5 mg/L • Nickel (Ni) 0.01 mg/L to 5 mg/L • Zinc (Zn) 0.10 mg/L to 5 mg/L	- Standard Methods for the Examination of Water and Wastewater, APHA, AWWA, WEF, 23rd edition, 2017, part 3120 B, and part 3030 F

เพื่อใช้ประกอบรายงานโครงการเหมืองแร่ของ บริษัท ชินชนะดินขาว จำกัด
ประทานบัตรที่ 25358/16183

กระทรวงอุตสาหกรรมสำนักงานมาตรฐานผลิตภัณฑ์อุตสาหกรรม
(Ministry of Industry, Thai Industrial Standards Institute)

20/03/2025

รายละเอียดสาขาและขอบข่ายใบรับรองห้องปฏิบัติการ
(Scope of Accreditation for Testing)

ใบรับรองเลขที่ 22-LB0164
(Certification No. 22-LB0164)

ฉบับที่ 03 (Issue No.) | ออกให้ตั้งแต่วันที่ 21 สิงหาคม พ.ศ. 2566 (Valid from) (21 August B.E.2566 (2023)) | ถึงวันที่ 17 พฤษภาคม พ.ศ. 2571 (Until) (17 May B.E.2571 (2028))

สถานภาพห้องปฏิบัติการ (Laboratory status) ☑ ถาวร (Permanent) ☐ นอกสถานที่ (Site) ☐ ชั่วคราว (Temporary) ☐ เคลื่อนที่ (Mobile) ☐ หลายสถานที่ (Multisite)

สาขาการทดสอบ (Field of Testing)	รายการทดสอบ (Parameter)	วิธีทดสอบ (Test Method)
สาขาสิ่งแวดล้อม (Environment field) 1. น้ำ (ต่อ) (Water) (Count.)	- Total Suspended Solids 5.0 mg/L to 2 000 mg/L	- Standard Methods for the Examination of Water and Wastewater, APHA, AWWA, WEF, 23rd edition, 2017, part 2540 D
	- Total Dissolved Solids 10 mg/L to 2 000 mg/L	- Standard Methods for the Examination of Water and Wastewater, APHA, AWWA, WEF, 23rd edition, 2017, part 2540 C
	- Total Solids 10 mg/L to 2 000 mg/L	- Standard Methods for the Examination of Water and Wastewater, APHA, AWWA, WEF, 23rd edition, 2017, part 2540 B
	- Total Hardness 1 mg/L to 2 000 mg/L (Expressed as $CaCO_3$)	- Standard Methods for the Examination of Water and Wastewater, APHA, AWWA, WEF, 23rd edition, 2017, part 2340 C

เพื่อใช้ประกอบรายงานโครงการเหมืองแร่ ของ บริษัท ชินชัยหินขาว จำกัด
ประทานบัตรที่ 25358/16183

กระทรวงอุตสาหกรรมสำนักงานมาตรฐานผลิตภัณฑ์อุตสาหกรรม
(Ministry of Industry, Thai Industrial Standards Institute)

30 / 03 / 2025

รายละเอียดสาขาและขอบข่ายใบรับรองห้องปฏิบัติการ
(Scope of Accreditation for Testing)
ใบรับรองเลขที่ 22-LB0164
(Certification No. 22-LB0164)

ฉบับที่ 03 (Issue No.) ออกให้ตั้งแต่วันที่ 21 สิงหาคม พ.ศ. 2566 (Valid from) (21 August B.E.2566 (2023)) ถึงวันที่ 17 พฤษภาคม พ.ศ. 2571 (Until) (17 May B.E.2571 (2028))

สถานภาพห้องปฏิบัติการ (Laboratory status) ☑ ถาวร (Permanent) ☐นอกสถานที่ (Site) ☐ชั่วคราว (Temporary) ☐เคลื่อนที่ (Mobile) ☐หลายสถานที่ (Multisite)

สาขาการทดสอบ (Field of Testing)	รายการทดสอบ (Parameter)	วิธีทดสอบ (Test Method)
สาขาสิ่งแวดล้อม (Environment field) 2. น้ำเสีย (Wastewater)	- Heavy Metals • Cadmium (Cd) 0.01 mg/L to 10 mg/L • Chromium (Cr) 0.01 mg/L to 10 mg/L • Copper (Cu) 0.10 mg/L to 10 mg/L • Lead (Pb) 0.01 mg/L to 10 mg/L • Manganese (Mn) 0.10 mg/L to 10 mg/L • Nickel (Ni) 0.01 mg/L to 10 mg/L • Zinc (Zn) 0.10 mg/L to 10 mg/L	- Standard Methods for the Examination of Water and Wastewater, APHA, AWWA, WEF, 23rd edition, 2017, part 3120 B, and part 3030 F
	- Chemical Oxygen Demand (COD) 40 mg/L to 4 000 mg/L	- Standard Methods for the Examination of Water and Wastewater, APHA, AWWA, WEF, 23rd edition, 2017, part 5220 C

เพื่อใช้ประกอบรายงานโครงการที่เอกชนรับรอง ของ บริษัท ชินวัฒน์ยางดำ จำกัด
ประทานบัตรที่ 25358/16183

Orranong
20/03/2025

รายละเอียดสาขาและขอบข่ายใบรับรองห้องปฏิบัติการ
(Scope of Accreditation for Testing)
ใบรับรองเลขที่ 22-LB0164
(Certification No. 22-LB0164)

ฉบับที่ 03 (Issue No.) ออกให้ตั้งแต่วันที่ 21 สิงหาคม พ.ศ. 2566 (Valid from) (21 August B.E.2566 (2023)) ถึงวันที่ 17 พฤษภาคม พ.ศ. 2571 (Until) (17 May B.E.2571 (2028))

สถานภาพห้องปฏิบัติการ (Laboratory status) ☑ ถาวร (Permanent) ☐นอกสถานที่ (Site) ☐ชั่วคราว (Temporary) ☐เคลื่อนที่ (Mobile) ☐หลายสถานที่ (Multisite)

สาขาการทดสอบ (Field of Testing)	รายการทดสอบ (Parameter)	วิธีทดสอบ (Test Method)
สาขาสิ่งแวดล้อม (Environment field) 2. น้ำเสีย (ต่อ) (Wastewater) (Count.)	- Total Suspended Solids 5.0 mg/L to 10 000 mg/L	- Standard Methods for the Examination of Water and Wastewater, APHA, AWWA, WEF, 23rd edition, 2017, part 2540 D
	- Total Dissolved Solids 10 mg/L to 10 000 mg/L	- Standard Methods for the Examination of Water and Wastewater, APHA, AWWA, WEF, 23rd edition, 2017, part 2540 C
3. น้ำ และน้ำเสีย (Water and Wastewater)	- pH 2.0 to 10.0	- Standard Methods for the Examination of Water and Wastewater, APHA, AWWA, WEF, 23rd edition, 2017, part 4500-H^+ B

เพื่อใช้ประกอบรายงานโครงการเหมืองแร่ ของ บริษัท ชินขุนสิงห์ยาว จำกัด
ประทานบัตรที่ 25358/16183

20/03/2025

รายละเอียดสาขาและขอบข่ายใบรับรองห้องปฏิบัติการ
(Scope of Accreditation for Testing)

ใบรับรองเลขที่ 22-LB0164
(Certification No. 22-LB0164)

ฉบับที่ 03 (Issue No.) ออกให้ตั้งแต่วันที่ 21 สิงหาคม พ.ศ. 2566 (Valid from) (21 August B.E.2566 (2023)) ถึงวันที่ 17 พฤษภาคม พ.ศ. 2571 (Until) (17 May B.E.2571 (2028))

สถานภาพห้องปฏิบัติการ (Laboratory status) ☑ ถาวร (Permanent) ☐ นอกสถานที่ (Site) ☐ ชั่วคราว (Temporary) ☐ เคลื่อนที่ (Mobile) ☐ หลายสถานที่ (Multisite)

สาขาการทดสอบ (Field of Testing)	รายการทดสอบ (Parameter)	วิธีทดสอบ (Test Method)
สาขาสิ่งแวดล้อม (Environment field) 3. น้ำ และน้ำเสีย (ต่อ) (Water and Wastewater) (Count.)	- Biochemical Oxygen Demand (BOD) 2 mg/L to ~~10 0000~~ 1,000 mg/L Omnong	- Standard Methods for the Examination of Water and Wastewater, APHA, AWWA, WEF, 23rd edition, 2017, part 5210 B and part 4500-O C
	- Chromium Hexavalent (Cr^{6+}) 0.10 mg/L to 100 mg/L	- Standard Methods for the Examination of Water and Wastewater, APHA, AWWA, WEF, 23rd edition, 2017, part 3500-Cr B
	- Sulfate (SO_4^{2-}) Omnong ~~5 mg/L to 4 000 mg/L~~ 10 mg/L - 3,000 mg/L	- Standard Methods for the Examination of Water and Wastewater, APHA, AWWA, WEF, 23rd edition, 2017, part 4500- SO_4^{2-} E

เพื่อใช้ประกอบรายงานโครงการเหมืองแร่ ของ บริษัท ชินบุญเจริญยาว จำกัด
ประทานบัตรที่ 25358/16183

Omnong
20/03/2025

รายละเอียดสาขาและขอบข่ายใบรับรองห้องปฏิบัติการ
(Scope of Accreditation for Testing)
ใบรับรองเลขที่ 22-LB0164
(Certification No. 22-LB0164)

ฉบับที่ 03 (Issue No.) | ออกให้ตั้งแต่วันที่ 21 สิงหาคม พ.ศ. 2566 (Valid from) (21 August B.E.2566 (2023)) | ถึงวันที่ 17 พฤษภาคม พ.ศ. 2571 (Until) (17 May B.E.2571 (2028))

สถานภาพห้องปฏิบัติการ (Laboratory status): ☑ ถาวร (Permanent) ☐ นอกสถานที่ (Site) ☐ ชั่วคราว (Temporary) ☐ เคลื่อนที่ (Mobile) ☐ หลายสถานที่ (Multisite)

สาขาการทดสอบ (Field of Testing)	รายการทดสอบ (Parameter)	วิธีทดสอบ (Test Method)
สาขาสิ่งแวดล้อม (Environment field) 4. ดิน (Soils)	- Heavy Metals • Chromium (Cr) 10 mg/kg sample to 100 mg/kg sample • Copper (Cu) 10 mg/kg sample to 100 mg/kg sample • Nickel (Ni) 10 mg/kg sample to 100 mg/kg sample • Zinc (Zn) 10 mg/kg sample to 100 mg/kg sample	- MEC-WI-43 based on US EPA Method 3050 B Revision 2: 1996 and US EPA Method 6010 D Revision 5: 2018

เพื่อใช้ประกอบรายงานโครงการเหมืองแร่ ของ บริษัท ชินชนะศิลาขาว จำกัด
ประทานบัตรที่ 25558/16183

Orranong
20 | 03 | 2025

อาศัยอำนาจตามความในพระราชบัญญัติส่งเสริมวิชาชีพวิทยาศาสตร์และเทคโนโลยี พ.ศ. ๒๕๕๑

สภาวิชาชีพวิทยาศาสตร์และเทคโนโลยี

ออกใบอนุญาตนี้ไว้เพื่อแสดงว่า

นางสาววราภรณ์ ท้วมประถม

มีสิทธิประกอบวิชาชีพวิทยาศาสตร์และเทคโนโลยีควบคุม

ภายใต้บทบัญญัติแห่งกฎหมายและข้อบังคับของสภาวิชาชีพวิทยาศาสตร์และเทคโนโลยี

สาขาการวิเคราะห์ผลกระทบสิ่งแวดล้อมด้านวิทยาศาสตร์และการควบคุมมลพิษ

ประเภท ผู้เชี่ยวชาญด้านติดตามตรวจสอบมาตรการด้านสิ่งแวดล้อม

ตามใบอนุญาตเลขทะเบียน **๖๗๒๐๑๒๘๐๓๙**

ตั้งแต่วันที่ **๒๕ ตุลาคม ๒๕๖๗** ถึง **๒๕ ตุลาคม ๒๕๗๐**

เลขที่สมาชิก **๖๕๒๓๐๐๙๓๔**

เพื่อใช้ประกอบรายงานโครงการเหมืองแร่ของ บริษัท ชินชนะดินขาว จำกัด
ประทานบัตรที่ 25558/16183

(ผศ.ดร.นันทิกา สุนทรไชยกุล)
เลขาธิการสภาวิชาชีพวิทยาศาสตร์และเทคโนโลยี

(ผศ.ดร.บุญส่ง ไข่เกษ)
นายกสภาวิชาชีพวิทยาศาสตร์และเทคโนโลยี

เอกสารแนบ 14

สำเนาบัญชีกองทุนฟื้นฟูพื้นที่เหมือง

030-3-46112-4 2001 0232 บจก. ชินชนะ ดินขาว (กองทุนฟื้นฟูพื้นที่เหมือง) 8r.0872
04/08/20 09:38:21 KH028832 CPB
Old0070865773 New0069006145

ข้อกำหนดและเงื่อนไขเงินฝากออมทรัพย์ 活期储蓄存款账户的条款与条件 Terms and Conditions of Savings Deposit

1. โปรดนำสมุดคู่บัญชีนี้ไปทุกครั้งที่ติดต่อกับธนาคาร 到本行办理相关业务时，请携带此存折。 This passbook is required when contacting our bank.
2. สมุดนี้เป็นเพียงสมุดคู่บัญชีเท่านั้น ยังถือไม่ได้ว่ายอดคงเหลือในสมุดนี้ถูกต้อง จนกว่าจะได้ตรวจสอบตรงกับบัญชีของธนาคารแล้ว
本存折所示余额，除非经核实与本行账户记录一致，不视为正确的余额。 This booklet is only an account passbook. The balance shown herein will not be deemed correct unless verified by the corresponding balance shown in the account kept by and at our bank.
3. สิทธิตามบัญชีเงินฝาก/สมุดเล่มนี้ ผู้ฝากจะโอนให้ผู้อื่น เปลี่ยนมือ แก้ไข หรือฉีกแผ่นใดแผ่นหนึ่งออก หรือนำไปเป็นหลักประกันแก่บุคคลอื่นได้**ต่อเมื่อได้รับความยินยอมเป็นหนังสือจากธนาคารแล้วเท่านั้น**
储户须获得本行的书面同意方可将存款账户及本存折的权益转让他人、转手、变更、或撕下其中任何一页、或用作他人的担保品。
The right to funds in this deposit account/passbook is not transferable, nor can it be used as security for a third party **unless written consent is given by the Bank.** The **depositor** may not make any changes on, or tear any pages off of, this passbook.
4. การถอนเงินหรือปิดบัญชีต่างสำนักงาน โปรดแสดงบัตรประจำตัวต่อเจ้าหน้าที่ธนาคาร 跨分行取款或销户，须出示身份证或护照。 For withdrawals from this account or the closing of it at any branch, please show proper identification.
5. ถ้าสมุดเล่มนี้สูญหาย ผู้ฝากต้องไปแจ้งความ และต้องแจ้งให้ธนาคารทราบเป็นหนังสือหรือตามช่องทางที่ธนาคารกำหนดทันที ณ สาขาเจ้าของบัญชี
若存折遗失，存款人须报警并立即以书面形式或通过本行指定的渠道通知开户分行。 In case of loss of this passbook, the account owner must file a police report and notify our bank in writing or via the channels specified at the branch where the account was opened.
6. ในกรณีที่บัญชีขาดการเคลื่อนไหว และยอดคงเหลือในบัญชีต่ำกว่าที่กำหนด ธนาคารจะปิดบัญชีและ/หรือคิดค่าธรรมเนียมรักษาบัญชีตามหลักเกณฑ์ที่ธนาคารกำหนด
对闲置且余额低于本行规定的账户，本行将按相关规定注销账户，和/或收取账户维持费。 An account that has been dormant and has not maintained a minimum balance as specified by our bank will be closed, and/or be subject to a maintenance fee at the rate and in the manner prescribed by our bank.

9951004-10-19(120 g.) สอบถามข้อมูลเพิ่มเติม K-Contact Center 02-8888888 หรือ www.kasikornbank.com

สำนักงาน 办事处 OFFICE สาขาระนอง	ธนาคารกสิกรไทย 开泰银行 KASIKORNBANK
เลขที่บัญชี 帐户号码 A/C NO.	

ชื่อ 帐户名称 NAME

บจก. ชินชนะ ดินขาว (กองทุนฟื้นฟูพื้นที่เหมือง)
ทั่วโครงการ ๑ ปี

1,800,000 บาท

ต่อจากสมุด

เงินฝากนี้ได้รับความคุ้มครองจากสถาบันคุ้มครองเงินฝากตามจำนวนที่กำหนดไว้ในกฎหมาย
此存款在法定限额内获存款担保机构担保。 This deposit shall be protected by the Deposit Protection Agency in the amount specified in the relevant laws.

สาขาผู้ให้บริการ 0872 KH028832 **69006145**
บัญชีเงินฝากออมทรัพย์

ธนาคารไม่มีนโยบายรับฝากสมุดบัญชีทุกประเภทของลูกค้า
本行无为客户保管任何账户存折的政策 The Bank will not hold customer passbooks of any type

	วันที่ 日期 DATE	คำย่อ 代码 CODE	ถอน 取款 WITHDRAWAL	ฝาก 存款 DEPOSIT	คงเหลือ 余额 BALANCE	หมายเลข 出纳员号码 TELLER NO.
1	********	B/F			1,208,855.95	
2	19/06/20	INN		649.47	1,209,505.42	PCB09400
3	19/06/20	TXN	6.49		1,209,498.93	PCB09400
4						
5						
6						
7	18/06/21	INN		326.56	1,310,140.29	PCB09400+
8	18/06/21	TXN	3.27		1,310,137.02	PCB09400*
9	20/08/21	TRN		100,000.00	1,410,137.02	KCB08109
10	16/11/21	CS	1,200,000.00		210,137.02	K0710081
11	16/11/21	CM	1,220.00		208,917.02	K0710081
12	17/12/21	INN		291.93	209,208.95	PCB09400+
13	17/12/21	TXN	2.92		209,206.03	PCB09400*
14	17/06/22	INN		52.16	209,258.19	PCB09400
15	17/06/22	TXN	0.52		209,257.67	PCB09400
16	19/08/22	TRN		100,000.00	309,257.67	KCB11050
17	16/12/22	INN		137.95	309,395.62	PCB09400
18	16/12/22	TXN	1.38		309,394.24	PCB09400
19	16/06/23	INN		487.49	309,881.73	PCB09400
20	16/06/23	TXN	4.87		309,876.86	PCB09400
21	12/07/23	TRN		300,000.00	609,876.86	KCB11042
22	15/08/23	TRW	600,400.00		9,476.86	K0555746
23	15/08/23	CM	620.40		8,856.46	K0555746
24	15/12/23	INN		329.12	9,185.58	PCB09400

K-eMail Statement
บริการรับรายการเดินบัญชีทางอีเมล์กสิกรไทย

K-eMail Statement (บริการรับรายการเดินบัญชีทางอีเมล์กสิกรไทย)
เช็คทุกความเคลื่อนไหวทางการเงินผ่านอีเมล์ฟรี ส่งให้ตามรอบโดยอัตโนมัติ
ไม่ต้องไปที่สาขา สมัครง่ายๆ ผ่าน www.kasikornbank.com และ
K-Contact Center โทร. 0-28888888 กด 02 ได้ทุกวันตลอด 24 ชั่วโมง

"คำย่อ"และ"หมายเลข" โปรดดูปกหลังด้านใน 代码和编号含义，请阅存折底页 "CODE" and "TELLER NO." Please see inside back cover

วันที่ 日期 DATE	คำย่อ 代码 CODE	ถอน 取款 WITHDRAWAL	ฝาก 存款 DEPOSIT	คงเหลือ 余额 BALANCE	หมายเลข 出纳员号码 TELLER NO.
1 15/12/23	TXN	3.29		9,182.29	PCB09400
2 21/06/24	INN		23.77	9,206.06	PCB09400
3 21/06/24	TXN	0.24		9,205.82	PCB09400
4 20/12/24	INN		22.27	9,228.09	PCB09400
5 20/12/24	TXN	0.22		9,227.87	PCB09400
6 20/06/25	INN		16.62	9,244.49	PCB09400
7 20/06/25	TXN	0.17		9,244.32	PCB09400
8 19/12/25	INN		11.52	9,255.84	PCB09400
9 19/12/25	TXN	0.12		9,255.72	PCB09400
10 24/01/26	TRW	3,400.00		5,855.72	K0974519
11 24/01/26	CM	30.00		5,825.72	K0974519
12					
13					
14					
15					
16					
17					
18					
19					
20					
21					
22					
23					
24					

2

K PLUS

ใช้ง่ายและรู้ใจขึ้น พร้อมด้วยฟีเจอร์ใหม่ที่ช่วยจดจำและแจ้งเตือน ไม่พลาดธุรกรรมสำคัญ โอน เติม จ่าย ถอนเงินไม่ใช้บัตร ทำได้ผ่าน Wi-Fi สมัครออนไลน์ ได้ทันที ตามขั้นตอนดังนี้ ดาวน์โหลดแอปพลิเคชัน K PLUS เลือก "สมัครผ่านมือถือ" กรอกหมายเลขบัตรเดบิต รหัสบัตร และหมายเลขบัตรประชาชน

App Store Google play

"คำย่อ"และ"หมายเลข" โปรดดูปกหลังด้านใน 代码和编号含义，请阅存折底页 "CODE" and "TELLER NO." Please see inside back cover