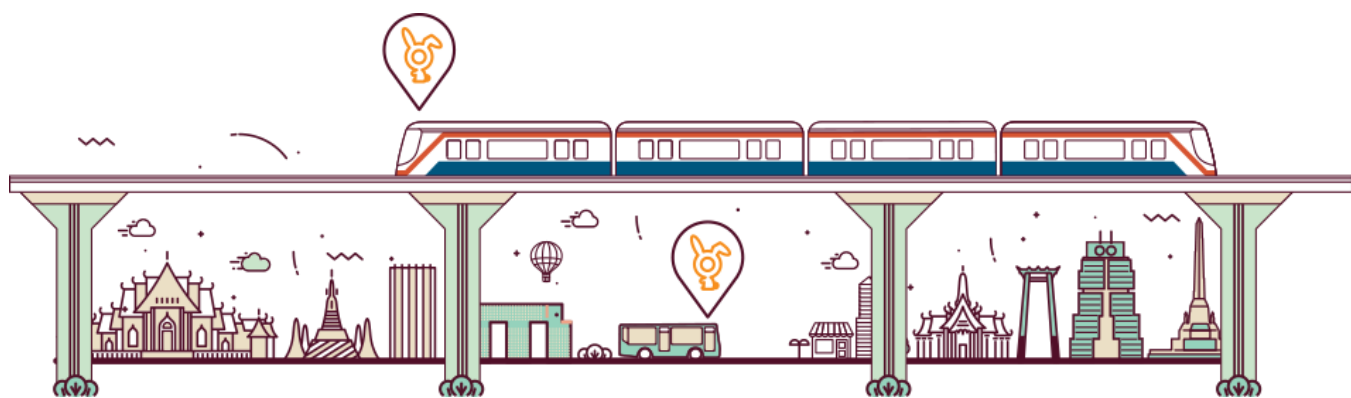


บทที่ 3

การติดตามตรวจสอบผลกระทบสิ่งแวดล้อม



บทที่ 3

การติดตามตรวจสอบผลกระทบสิ่งแวดล้อม

การติดตามตรวจสอบผลกระทบสิ่งแวดล้อม ระยะดำเนินการ โครงการระบบขนส่งมวลชนกรุงเทพมหานคร ส่วนต่อขยายสายพหลโยธิน (หมอชิต-สะพานใหม่-ลำลูกกา) ของกรุงเทพมหานคร เฉพาะช่วงหมอชิต-สะพานใหม่ โครงการระบบขนส่งมวลชนกรุงเทพมหานคร ส่วนต่อขยายสายพหลโยธิน (หมอชิต-สะพานใหม่-ลำลูกกา) ของกรุงเทพมหานคร เฉพาะช่วงสะพานใหม่-ลำลูกกา คลอง 4 ประกอบด้วย การติดตามตรวจสอบคุณภาพอากาศในบรรยากาศโดยทั่วไป ระดับเสียงโดยทั่วไป คุณภาพน้ำทิ้ง และคุณภาพน้ำผิวดิน การสาธารณสุข อาชีวอนามัยและความปลอดภัย และสภาพเศรษฐกิจ-สังคม โดยมีแผนการติดตามตรวจสอบผลกระทบสิ่งแวดล้อม ดังแสดงในตารางที่ 3-1

ตารางที่ 3-1 การติดตามตรวจสอบผลกระทบสิ่งแวดล้อมโครงการระบบขนส่งมวลชนกรุงเทพมหานคร ส่วนต่อขยายสายฟลโยอิน (หมอชิต-สะพานใหม่-ลำลูกกา) ของกรุงเทพมหานคร
เฉพาะช่วงหมอชิต-สะพานใหม่ และเฉพาะช่วงสะพานใหม่-ลำลูกกา คลอง 4 ระยะดำเนินการ ระหว่างเดือนกรกฎาคม-ธันวาคม พ.ศ. 2568

คุณภาพสิ่งแวดล้อม	สถานที่ติดตามตรวจสอบ	ดัชนีที่ติดตามตรวจสอบ	ความถี่	วันที่ติดตามตรวจสอบ
1. ส่วนต่อขยายสายฟลโยอิน เฉพาะช่วงหมอชิต-สะพานใหม่				
1.1 คุณภาพอากาศในบรรยากาศทั่วไป	จำนวน 6 สถานี: <ul style="list-style-type: none">โรงเรียนหอวังวิทยาลัยพุทธศาสตร์ และปรัชญา มหาวิทยาลัยราชภัฏพระนครสถานีวัดพระศรีมหาธาตุ (N17)	<ul style="list-style-type: none">ฝุ่นละอองรวม (TSP)ฝุ่นละอองขนาดเล็กไม่เกิน 10 ไมครอน (PM₁₀)คาร์บอนมอนอกไซด์ (CO)ไนโตรเจนไดออกไซด์ (NO₂)ก๊าซหอนมีเทน-ไฮโดรคาร์บอน (Non Methane-Hydrocarbon)ความเร็วและทิศทางการลม	<ul style="list-style-type: none">ตรวจวัด 5 วันต่อเนื่อง (ครอบคลุมวันทำงานและวันหยุดราชการ)ตรวจวัดทุก 6 เดือน (2 ครั้ง/ปี)	วันที่ 19-24 ตุลาคม พ.ศ. 2568
	<ul style="list-style-type: none">สถานีรัชโยธิน (N11)สถานีสายหยุด (N19)สถานีสะพานใหม่ (N20)		<ul style="list-style-type: none">ตรวจวัด 5 วันต่อเนื่อง (ครอบคลุมวันทำงานและวันหยุดราชการ)ตรวจวัดทุก 3 เดือน (4 ครั้ง/ปี)	วันที่ 13-18 กันยายน พ.ศ. 2568 และวันที่ 2-7 ธันวาคม พ.ศ. 2568
1.2 ระดับเสียงทั่วไป	จำนวน 8 สถานี: <ul style="list-style-type: none">โรงเรียนหอวังสถาบันพัฒนาสุขภาวะเขตเมือง (เดิมชื่อ รพ.ส่งเสริมสุขภาพ สำนักงานเขตบางเขน)วิทยาลัยพุทธศาสตร์ และปรัชญา มหาวิทยาลัยราชภัฏพระนครสถานีวัดพระศรีมหาธาตุ (N17)โรงเรียนไทยนิยมสงเคราะห์	<ul style="list-style-type: none">ระดับเสียงเฉลี่ย 1 ชั่วโมง (L_{Aeq} 1 hour)ระดับเสียงเฉลี่ย 24 ชั่วโมง (L_{Aeq} 24 hours)ระดับเสียงเปอร์เซ็นต์ไทล์ที่ 90 (L_{A90})ระดับเสียงเฉลี่ยกลางวัน-กลางคืน (L_{Adn})ระดับเสียงสูงสุด (L_{Amax})	<ul style="list-style-type: none">ตรวจวัด 5 วันต่อเนื่อง (ครอบคลุมวันทำงานและวันหยุดราชการ)ตรวจวัดทุก 6 เดือน (2 ครั้ง/ปี)	วันที่ 19-24 ตุลาคม พ.ศ. 2568
	<ul style="list-style-type: none">สถานีรัชโยธิน (N11)สถานีสายหยุด (N19)สถานีสะพานใหม่ (N20)		<ul style="list-style-type: none">ตรวจวัด 5 วันต่อเนื่อง (ครอบคลุมวันทำงานและวันหยุดราชการ)ตรวจวัดทุก 3 เดือน (4 ครั้ง/ปี)	วันที่ 13-18 กันยายน พ.ศ. 2568 และวันที่ 2-7 ธันวาคม พ.ศ. 2568

ตารางที่ 3-1 (ต่อ) การติดตามตรวจสอบผลกระทบสิ่งแวดล้อมโครงการระบบขนส่งมวลชนกรุงเทพมหานคร ส่วนต่อขยายสายพหลโยธิน (หมอชิต-สะพานใหม่-ลำลูกกา) ของกรุงเทพมหานคร
เฉพาะช่วงหมอชิต-สะพานใหม่ และเฉพาะช่วงสะพานใหม่-ลำลูกกา คลอง 4 ระยะดำเนินการ ระหว่างเดือนกรกฎาคม-ธันวาคม พ.ศ. 2568

คุณภาพสิ่งแวดล้อม	สถานที่ติดตามตรวจสอบ	ดัชนีที่ติดตามตรวจสอบ	ความถี่	วันที่ติดตามตรวจสอบ
1.3 การสาธารณสุข อาชีวอนามัย และความปลอดภัย	● พนักงานพื้นที่โครงการ	- ข้อมูลตรวจสุขภาพทั่วไปของพนักงาน - รายงานประวัติสุขภาพของพนักงาน	- ดำเนินการตรวจสุขภาพ ปีละ 1 ครั้ง	ดำเนินการรวบรวมข้อมูล ระหว่างเดือนมกราคม-ธันวาคม พ.ศ. 2568
	● สถานีบริการสาธารณะใกล้เคียง	- บันทึกการเจ็บป่วยและสุขภาพของผู้ที่อยู่อาศัย ใกล้เคียงพื้นที่โครงการ (รง.504)	- รวบรวมข้อมูล ปีละ 1 ครั้ง	
1.4 สภาพเศรษฐกิจ-สังคม	● แนวเส้นทางโครงการ ส่วนต่อขยายสายพหลโยธิน ช่วงหมอชิต- สะพานใหม่ หัวหน้าครัวเรือน, สถานประกอบการ, สถานศึกษาที่อยู่ใกล้เคียง ,ศาสนสถาน, หน่วยงานราชการที่อยู่ใกล้เคียง, ผู้นำชุมชน และ ผู้ใช้บริการ	- ทศคดีต่อการเปิดใช้เส้นทาง - ปัญหาที่เกิดขึ้นจากโครงการ - ตลอดจนข้อคิดเห็นและข้อเสนอแนะต่อ โครงการ	- สำนวความพึงพอใจ ปีละ 1 ครั้ง ในระยะ 2 ปีแรก ของการเปิดดำเนินการ (ให้ครอบครัวกลุ่มวันทำงานและ วันหยุดราชการ)	ดำเนินการสำรวจเมื่อวันที่ 21-31 พฤษภาคม พ.ศ. 2568 และนำเสนอไว้ในรายงานฉบับ เดือนมกราคม-มิถุนายน พ.ศ. 2568 เรียบร้อยแล้ว

ตารางที่ 3-1 (ต่อ) การติดตามตรวจสอบผลกระทบสิ่งแวดล้อมโครงการระบบขนส่งมวลชนกรุงเทพมหานคร ส่วนต่อขยายสายพหลโยธิน (หมอชิต-สะพานใหม่-ลำลูกกา) ของกรุงเทพมหานคร เฉพาะช่วงหมอชิต-สะพานใหม่ และเฉพาะช่วงสะพานใหม่-ลำลูกกา คลอง 4 ระยะดำเนินการ ระหว่างเดือนกรกฎาคม-ธันวาคม พ.ศ. 2568

คุณภาพสิ่งแวดล้อม	สถานที่ติดตามตรวจสอบ	ดัชนีที่ติดตามตรวจสอบ	ความถี่	วันที่ติดตามตรวจสอบ
2. ส่วนต่อขยายสายพหลโยธิน เฉพาะช่วงสะพานใหม่-ลำลูกกา คลอง 4				
2.1 คุณภาพอากาศในบรรยากาศทั่วไป	จำนวน 2 สถานี: <ul style="list-style-type: none"> โรงพยาบาลภูมิพลอดุลยเดช (ใกล้สถานีบีทีเอสโรงพยาบาลภูมิพลอดุลยเดช (N21)) วัดเจริญธรรมาราม (ใกล้ศูนย์ซ่อมบำรุงและควบคุมการเดินรถ) 	<ul style="list-style-type: none"> ฝุ่นละอองรวม (TSP) ฝุ่นละอองขนาดเล็กไม่เกิน 10 ไมครอน (PM₁₀) คาร์บอนมอนอกไซด์ (CO) ไนโตรเจนไดออกไซด์ (NO₂) ก๊าซซนอมมีเทน-ไฮโดรคาร์บอน (Non Methane-Hydrocarbon) ความเร็วและทิศทางลม 	<ul style="list-style-type: none"> - ตรวจวัด 5 วันต่อเนื่อง (ครอบคลุมวันทำงานและวันหยุดราชการ) - ตรวจวัดทุก 6 เดือน (2 ครั้ง/ปี) 	วันที่ 19-24 ตุลาคม พ.ศ. 2568
2.2 ระดับเสียงทั่วไป	จำนวน 2 สถานี: <ul style="list-style-type: none"> โรงพยาบาลภูมิพลอดุลยเดช (ใกล้สถานีบีทีเอสโรงพยาบาลภูมิพลอดุลยเดช (N21)) วัดเจริญธรรมาราม (ใกล้ศูนย์ซ่อมบำรุงและควบคุมการเดินรถ) 	<ul style="list-style-type: none"> - ระดับเสียงเฉลี่ย 1 ชั่วโมง (L_{Aeq} 1 hour) - ระดับเสียงเฉลี่ย 24 ชั่วโมง (L_{Aeq} 24 hours) - ระดับเสียงเปอร์เซ็นต์ไทล์ที่ 90 (L_{A90}) - ระดับเสียงเฉลี่ยกลางวัน-กลางคืน (L_{Adn}) - ระดับเสียงสูงสุด (L_{Amax}) 	<ul style="list-style-type: none"> - ตรวจวัด 5 วันต่อเนื่อง (ครอบคลุมวันทำงานและวันหยุดราชการ) - ตรวจวัดทุก 6 เดือน (2 ครั้ง/ปี) 	วันที่ 19-24 ตุลาคม พ.ศ. 2568
2.3 คุณภาพน้ำทิ้ง	จำนวน 1 สถานี: <ul style="list-style-type: none"> บ่อกักน้ำทิ้งจากระบบบำบัดน้ำเสียของศูนย์ซ่อมบำรุงและควบคุมการเดินรถ 	<ul style="list-style-type: none"> - อุณหภูมิ - ความเป็นกรด-ด่าง (pH) - ของแข็งแขวนลอย (SS) - ของแข็งละลายน้ำทั้งหมด (TDS) - ออกซิเจนละลายน้ำ (DO) - บีโอดี (BOD) - น้ำมันและไขมัน (Oil&Grease) - แบคทีเรียโคลิฟอร์มทั้งหมด (TCB) 	<ul style="list-style-type: none"> - ตรวจวัดทุก 4 เดือน (3 ครั้ง/ปี) 	วันที่ 20 สิงหาคม พ.ศ. 2568 และวันที่ 19 ธันวาคม พ.ศ. 2568

ตารางที่ 3-1 (ต่อ) การติดตามตรวจสอบผลกระทบสิ่งแวดล้อมโครงการระบบขนส่งมวลชนกรุงเทพมหานคร ส่วนต่อขยายสายพหลโยธิน (หมอชิต-สะพานใหม่-ลำลูกกา) ของกรุงเทพมหานคร เฉพาะช่วงหมอชิต-สะพานใหม่ และเฉพาะช่วงสะพานใหม่-ลำลูกกา คลอง 4 ระยะดำเนินการ ระหว่างเดือนกรกฎาคม-ธันวาคม พ.ศ. 2568

คุณภาพสิ่งแวดล้อม	สถานที่ติดตามตรวจสอบ	ดัชนีที่ติดตามตรวจสอบ	ความถี่	วันที่ติดตามตรวจสอบ
2. ส่วนต่อขยายสายพหลโยธิน เฉพาะช่วงสะพานใหม่-ลำลูกกา คลอง 4 (ต่อ)				
2.4 คุณภาพน้ำผิวดิน	จำนวน 2 สถานี: <ul style="list-style-type: none"> น้ำในคลองหกวา ก่อนจุดที่มีการระบายน้ำทิ้งจากศูนย์ซ่อมบำรุง และควบคุมการเดินรถ น้ำในคลองหกวา หลังจากที่มีการระบายน้ำทิ้งจากศูนย์ซ่อมบำรุงและควบคุมการเดินรถ 	<ul style="list-style-type: none"> - อุณหภูมิ - ความเป็นกรด-ด่าง (pH) - ของแข็งแขวนลอย (SS) - ของแข็งละลายน้ำทั้งหมด (TDS) - ออกซิเจนละลายน้ำ (DO) - บีโอดี (BOD) - น้ำมันและไขมัน (Oil&Grease) - แบคทีเรียโคลิฟอร์มทั้งหมด (TCB) - ความลึกของคลอง 	- ตรวจวัดทุก 4 เดือน (3 ครั้ง/ปี)	วันที่ 20 สิงหาคม พ.ศ. 2568 และวันที่ 19 ธันวาคม พ.ศ. 2568
2.5 การสาธารณสุข อาชีวอนามัย และความปลอดภัย	<ul style="list-style-type: none"> พนักงานพื้นที่โครงการ 	<ul style="list-style-type: none"> - ข้อมูลตรวจสุขภาพทั่วไปของพนักงาน - รายงานประวัติสุขภาพของพนักงาน 	- ดำเนินการตรวจสุขภาพ ปีละ 1 ครั้ง	ดำเนินการรวบรวมข้อมูล ระหว่างเดือนมกราคม-ธันวาคม พ.ศ. 2568
	<ul style="list-style-type: none"> สถานีบริการสาธารณสุขใกล้เคียง 	<ul style="list-style-type: none"> - บันทึกการเจ็บป่วยและสุขภาพของผู้ที่อยู่อาศัย ใกล้เคียงพื้นที่โครงการ (รง.504) 	- รวบรวมข้อมูล ปีละ 1 ครั้ง	
2.6 สภาพเศรษฐกิจ-สังคม	<ul style="list-style-type: none"> แนวเส้นทางโครงการ ช่วงสะพานใหม่-ลำลูกกา คลอง 4 หัวหน้าครัวเรือน, สถานประกอบการ, ศาสนสถาน, สถานศึกษา ที่อยู่ใกล้เคียง,หน่วยงานราชการที่อยู่ใกล้เคียง, ผู้นำชุมชน และ ผู้ใช้บริการ 	<ul style="list-style-type: none"> - ทัศนคติต่อการเปิดใช้อาคารจอดและจร และ ศูนย์ซ่อมและควบคุมการเดินรถ - ปัญหาที่เกิดขึ้นจากโครงการตลอดจนข้อคิดเห็น และข้อเสนอแนะต่อโครงการ 	- สำรวจความพึงพอใจ ปีละ 1 ครั้ง ในระยะ 5 ปีแรก ของการเปิดดำเนินการ และ หลังจากนั้นติดตามตรวจสอบ ทุกๆ 3 ปี (ให้ครอบคลุมวันทำงานและวันหยุดราชการ)	ดำเนินการสำรวจเมื่อวันที่ 21-31 พฤษภาคม พ.ศ. 2568 และนำเสนอไว้ในรายงานฉบับ เดือนมกราคม-มิถุนายน พ.ศ. 2568 เรียบร้อยแล้ว

3.1 วิธีการติดตามตรวจสอบผลกระทบสิ่งแวดล้อม

3.1.1 วิธีการติดตามตรวจสอบคุณภาพอากาศในบรรยากาศโดยทั่วไป

1) ฝุ่นละอองรวม (Total Suspended Particulate: TSP)

การเก็บตัวอย่างฝุ่นละอองรวม หรือฝุ่นละอองที่มีขนาดอนุภาคไม่เกิน 100 ไมครอน ใช้วิธี Gravimetric ตามประกาศคณะกรรมการสิ่งแวดล้อมแห่งชาติ ฉบับที่ 10 (พ.ศ. 2538) เรื่อง กำหนดมาตรฐานคุณภาพอากาศในบรรยากาศโดยทั่วไป ประกาศในราชกิจจานุเบกษา เล่ม 112 ตอนที่ 52 ง วันที่ 25 พฤษภาคม พ.ศ. 2538 ด้วยเครื่อง High Volume Air Sampler (ดังรูปที่ 3-1) โดยทำการเก็บตัวอย่างในภาคสนามแล้วนำตัวอย่างกลับมาวิเคราะห์ปริมาณความเข้มข้นของฝุ่นละอองในห้องปฏิบัติการ การดำเนินงานทุกขั้นตอนเป็นไปตามขั้นตอนที่ได้กำหนดไว้ใน การขอการรับรอง มอก. 17025 (ISO/IEC 17025) โดยขั้นตอนที่สำคัญ ๆ สรุปได้ ดังนี้

- เตรียมเครื่องเก็บตัวอย่างแบบ High Volume Air Sampler ตรวจสอบสภาพของเครื่องเก็บตัวอย่างก่อนนำออกไปปฏิบัติงาน
- เตรียมกระดาศกรองขนาด 8x10 นิ้ว โดยจะต้องตรวจสอบรอยแตกร้าวของกระดาศกรอง แล้วประทับหมายเลขบนขอบกระดาศ ทำการอบกระดาศกรองในตู้ควบคุมความชื้น (Desiccator) เป็นเวลา 24 ชั่วโมง \pm 30 นาที เพื่อควบคุมความชื้นที่ $(20-45\% \text{ RH}) \pm 5\% \text{ RH}$ และควบคุมอุณหภูมิที่ $(15-30^\circ \text{C}) \pm 3^\circ \text{C}$ แล้วจึงชั่งน้ำหนักโดยใช้เครื่องชั่งน้ำหนักอย่างละเอียดจำนวนทศนิยม 4 ตำแหน่งที่ได้รับการสอบเทียบแล้ว บันทึกค่าไว้ พร้อมเตรียมกระดาศบันทึกอัตราการไหลอากาศ (Flow Chart)
- นำเครื่องเก็บตัวอย่างอากาศไปติดตั้ง ณ บริเวณที่กำหนดโดยได้เลือกจุดให้ได้ตามเกณฑ์ของ U.S. EPA เช่น ต้องเป็นที่โล่งไม่มีสิ่งกีดขวางในรัศมี 10 เมตร ไม่อยู่ใกล้แหล่งกำเนิดอื่นๆ เป็นต้น ติดตั้งเครื่องให้ช่องเก็บตัวอย่างอยู่สูง 1.5 - 6.0 เมตรจากระดับพื้น บันทึกสภาวะแวดล้อมของจุดเก็บตัวอย่างไว้ใน Field Data Sheet
- ทำการปรับเทียบเครื่องเก็บตัวอย่าง High Volume Air Sampler ด้วย Standard Orifice ที่ผ่านการตรวจสอบความถูกต้องแล้ว (Certified Orifice) ณ จุดเก็บตัวอย่างจำนวน 5 ค่าก่อนทำการเก็บตัวอย่าง บันทึกผลการปรับเทียบไว้ใน Field Data Sheet นำมาสร้างกราฟมาตรฐานเพื่อคำนวณหาค่าสัมประสิทธิ์สหสัมพันธ์ (Correlation Coefficient) ต้องได้มากกว่าหรือเท่ากับ 0.995 หากได้ค่าต่ำกว่า 0.995 ต้องปรับเทียบใหม่ ซึ่งเป็นไปตามเกณฑ์ที่มาตรฐาน U.S. EPA (40 CFR-Chapter I Part 50, Appendix B to Part 50, High Volume Method) กำหนด
- เก็บตัวอย่างโดยการสูบอากาศผ่านกระดาศกรองด้วยอัตราการระหว่าง 1.13-1.7 ลูกบาศก์เมตรต่อนาที เป็นเวลา 24 ชั่วโมง แล้วนำกระดาศกรอง กระดาศบันทึกอัตราการไหลของอากาศ และ Field Data Sheet กลับมายังห้องปฏิบัติการเพื่อทำการวิเคราะห์ปริมาณฝุ่นละอองรวม
- นำกระดาศกรองไปทำการอบในตู้ควบคุมความชื้นเป็นเวลา 24 ชั่วโมง \pm 30 นาที อีกครั้งหนึ่งโดยให้ระดับความชื้นมีค่าอยู่ระหว่าง $(20-45\% \text{ RH}) \pm 5\% \text{ RH}$ แล้วจึงชั่งน้ำหนักโดยใช้เครื่องชั่งน้ำหนักอย่างละเอียดจำนวนทศนิยม 4 ตำแหน่งที่ได้รับการสอบเทียบแล้ว คำนวณน้ำหนักฝุ่นละอองบนกระดาศกรองตามหลักเกณฑ์ของ Pre and Post Weight Different
- คำนวณปริมาตรอากาศที่ไหลผ่านกระดาศกรองจาก Flow Chart พร้อมกับผลจากการ Calibrate แล้วปรับปริมาตรอากาศไปที่อุณหภูมิและความดันบรรยากาศมาตรฐาน (25 องศาเซลเซียส 760 มิลลิเมตรปรอท) คำนวณและรายงานผลการตรวจวัดปริมาณฝุ่นละอองในอากาศเฉลี่ย 24 ชั่วโมง ในหน่วยมิลลิกรัมต่อลูกบาศก์เมตร

ตามรายละเอียดของวิธี Gravimetric แล้วเสนอผลการตรวจวัดพร้อมกับประเมินผลโดยเปรียบเทียบผลการตรวจวัดที่ได้กับมาตรฐานคุณภาพอากาศในบรรยากาศ

2) ฝุ่นละอองขนาดเล็กไม่เกิน 10 ไมครอน (Particulate Matter with an Aerodynamic Diameter less than or Equal to a Nominal 10 Micrometers; PM₁₀)

การเก็บตัวอย่างฝุ่นละอองขนาดเล็กไม่เกิน 10 ไมครอน (PM₁₀) ได้ใช้วิธีการตรวจวัดตามระบบกราวิเมตริก (Gravimetric) ตามประกาศของคณะกรรมการสิ่งแวดล้อมแห่งชาติ ฉบับที่ 24 เรื่อง กำหนดมาตรฐานคุณภาพอากาศในบรรยากาศทั่วไป (วันที่ 9 สิงหาคม พ.ศ. 2547) ประกาศในราชกิจจานุเบกษา ฉบับประกาศทั่วไป เล่ม 121 ตอนพิเศษ 104 ง วันที่ 22 กันยายน พ.ศ. 2547 ด้วยเครื่องเก็บตัวอย่างอากาศชนิดไฮวอลุ่ม (High Volume Air Sampler) (ดังรูปที่ 3-1) ดำเนินการเก็บตัวอย่างในภาคสนามแล้วนำตัวอย่างกลับมาวิเคราะห์ปริมาณความเข้มข้นฝุ่นละอองรวม การดำเนินงานทุกขั้นตอนเป็นไปตามขั้นตอนที่ได้กำหนดไว้ในวิธีการขอการรับรอง มอก. 17025 (ISO/IEC 17025) โดยขั้นตอนที่สำคัญ ๆ สรุปได้ดังนี้

- เตรียมเครื่องเก็บตัวอย่างแบบ High Volume Air Sampler ตรวจสอบสภาพของเครื่องเก็บตัวอย่างและสภาพหัวคัดเลือกขนาดฝุ่นละอองก่อนนำไปปฏิบัติงาน
- เตรียมกระดาศกรองขนาด 8 x 10 นิ้ว โดยจะต้องตรวจสอบความไม่สมบูรณ์ของกระดาศกรอง เช่น รอยแตก ร้าว รอยฉีกขาด รูพรุน สีของกระดาศกรองที่เปลี่ยนไป และกระดาศกรองไม่เรียบเสมอกัน เมื่อทำการตรวจสอบแล้วพบว่ากระดาศกรองไม่มีความบกพร่องดังกล่าว จึงนำกระดาศกรองมาประทับหมายเลขบนขอบกระดาศ ทำการอบกระดาศกรองในตู้ควบคุมความชื้น (Desiccator) เป็นเวลา 24 ชั่วโมง \pm 30 นาที โดยระหว่างอบความชื้นสัมพัทธ์ต้องอยู่ในช่วง 20-45 %RH โดยควบคุมไม่ให้เปลี่ยนแปลงเกิน \pm 5% RH และอุณหภูมิอยู่ระหว่าง 15-30 องศาเซลเซียส โดยควบคุมไม่ให้เปลี่ยนแปลงเกิน \pm 3 องศาเซลเซียส เมื่อครบ 24 ชั่วโมง นำกระดาศกรองมาชั่งน้ำหนักโดยใช้เครื่องชั่งน้ำหนักอย่างที่มีความละเอียด 0.0001 กรัม (จำนวนทศนิยม 4 ตำแหน่ง) ที่ได้รับการสอบเทียบแล้ว บันทึกค่าไว้ พร้อมเตรียมกระดาศกราฟวงกลมสำหรับบันทึกอัตราการไหลอากาศ (Record Chart)
- นำเครื่องเก็บตัวอย่างอากาศไปติดตั้ง ณ บริเวณที่กำหนดโดยเลือกจุดให้ได้ตามเกณฑ์ของ U.S.EPA เช่น ต้องเป็นที่โล่งไม่มีสิ่งกีดขวางในรัศมี 10 เมตร ไม่อยู่ใกล้แหล่งกำเนิดอื่น ๆ เป็นต้น ติดตั้งเครื่องให้ช่องทางเข้าอากาศของเครื่องเก็บตัวอย่าง สูง 1.5 - 6.0 เมตรจากระดับพื้น บันทึกสภาวะแวดล้อมของจุดเก็บตัวอย่างไว้ใน Field Data Sheet
- ทำการปรับเทียบ (Calibrate) เครื่องเก็บตัวอย่าง PM₁₀ ชนิด High Volume Air Sampler ซึ่งจะดำเนินการปรับเทียบด้วยชุดปรับเทียบอัตราการไหลของอากาศที่ผ่านการปรับเทียบกับมาตรฐานปฐมภูมิ (Primary Standard) ที่เรียกว่า ชุดปรับเทียบ Orifice Flow Rate Transfer Standard หรือ Calibration Orifice (Standard Orifice) ที่ผ่านการตรวจสอบความถูกต้องแล้ว (Certified Orifice) ทำการปรับเทียบ ณ จุดเก็บตัวอย่าง และทำการปรับเทียบ จำนวน 5 ค่าก่อนทำการเก็บตัวอย่างบันทึกผลการ Calibrate ไว้ใน Field Data Sheet นำมาสร้างกราฟมาตรฐานเพื่อคำนวณค่าสัมประสิทธิ์สหสัมพันธ์ (Correlation Coefficient) ต้องได้มากกว่าหรือเท่ากับ 0.995 หากได้ค่าต่ำกว่า 0.995 ต้องปรับเทียบใหม่ ซึ่งเป็นไปตามเกณฑ์ที่มาตรฐาน U.S.EPA (40 CFR-Chapter I Part 50, Appendix J to Part 50, Particulate Matter as PM₁₀ in the Atmosphere) กำหนด
- เช็ดฝุ่นภายในเครื่องเก็บตัวอย่างให้สะอาด โดยพ่นหรือทา Silicone Grease บนแผ่นดักฝุ่น (Impactor) สำหรับดักฝุ่นละอองที่มีขนาดใหญ่กว่า 10 ไมครอน

- เก็บตัวอย่างโดยการสูบอากาศผ่านกระดาดกรองด้วยอัตราคงที่ 1.13 ลูกบาศก์เมตรต่อนาทีและตั้งเวลาเก็บตัวอย่างต่อเนื่องเป็นเวลา 24 ชั่วโมงเมื่อครบกำหนดเวลาเก็บตัวอย่าง บันทึกเวลาเครื่องหยุดทำงาน และนำกระดาดกรองออกจากเครื่อง นำกระดาดกรอง กระดาดบันทึกอัตราการไหลของอากาศ และ Field Data Sheet กลับมายังห้องปฏิบัติการเพื่อทำการวิเคราะห์ปริมาณฝุ่นละอองขนาดเล็กกว่า 10 ไมครอน
- เมื่อกระดาดกรองมาถึงห้องปฏิบัติการวิเคราะห์ และวิจัยพัฒนา จะนำกระดาดกรองไปทำการอบในตู้ควบคุมความชื้นเป็นเวลา 24 ชั่วโมง ± 30 นาที อีกครั้งหนึ่งโดยระหว่างอบความชื้นสัมพัทธ์ต้องอยู่ในช่วง 20-45 %RH โดยควบคุมไม่ให้เปลี่ยนแปลงเกิน $\pm 5\%$ RH และอุณหภูมิอยู่ระหว่าง 15-30 องศาเซลเซียส โดยควบคุมไม่ให้เปลี่ยนแปลงเกิน ± 3 องศาเซลเซียส เมื่อครบ 24 ชั่วโมง นำกระดาดกรองมาชั่งน้ำหนักโดยใช้เครื่องชั่งน้ำหนักอย่างที่มีความละเอียด 0.0001 กรัม (จำนวนเทคนิค 4 ตำแหน่ง) ที่ได้รับการสอบเทียบแล้ว คำนวณน้ำหนักฝุ่นละอองบนกระดาดกรองตามหลักเกณฑ์ของ Pre and Post Weight Different
- คำนวณปริมาตรอากาศที่เก็บตัวอย่างกระดาดกรองจาก Flow Chart พร้อมกับผลจากการปรับเทียบ ดำเนินการปรับปริมาตรอากาศไปที่อุณหภูมิและความดันบรรยากาศที่สภาวะมาตรฐาน (25 องศาเซลเซียส และความกดของอากาศ 760 มิลลิเมตรปรอท)
- คำนวณและรายงานผลการติดตามตรวจสอบปริมาณค่าเฉลี่ยของฝุ่นละอองขนาดเล็กไม่เกิน 10 ไมครอนในบรรยากาศโดยทั่วไป ในเวลา 24 ชั่วโมง หน่วยมิลลิกรัมต่อลูกบาศก์เมตร ตามรายละเอียดของวิธี Gravimetric ที่มาตรฐานกำหนดและเป็นไปตามวิธีอ้างอิงของ U.S. EPA, Code of Federal Regulation Search Results, 40 CFR-Chapter I Part 50, Appendix J to Part 50 Particulate Matter as PM₁₀ in the Atmosphere แล้วเสนอผลการติดตามตรวจสอบพร้อมกับประเมินผลโดยเปรียบเทียบผลที่ได้กับมาตรฐานคุณภาพอากาศในบรรยากาศทั่วไปตามที่กรมควบคุมมลพิษกำหนด

3) ก๊าซคาร์บอนมอนอกไซด์ (Carbon Monoxide)

การตรวจวัดปริมาณก๊าซคาร์บอนมอนอกไซด์ในบรรยากาศได้ดำเนินการโดยการใช้เครื่องวิเคราะห์ก๊าซคาร์บอนมอนอกไซด์ในบรรยากาศระบบ Non-Dispersive Infrared หรือ NDIR ซึ่งเป็นวิธีการที่เป็นไปตามข้อกำหนดของคณะกรรมการสิ่งแวดล้อมแห่งชาติ โดยเครื่องวิเคราะห์นี้ได้ติดตั้งไว้ในสถานีตรวจวัดคุณภาพอากาศเคลื่อนที่สถานที่ซึ่งเป็นห้องควบคุมอุณหภูมิเพื่อป้องกันไม่ให้เครื่องวิเคราะห์ได้รับผลกระทบจากการเปลี่ยนแปลงอุณหภูมิในธรรมชาติ เครื่องวิเคราะห์ดังกล่าวได้ถูกตรวจสอบแล้ว จึงสามารถนำเครื่องออกไปปฏิบัติงานได้ (ดังรูปที่ 3-1) โดยขั้นตอนการดำเนินงานที่สำคัญ ดังนี้

- นำสถานีตรวจวัดคุณภาพอากาศเคลื่อนที่ไปติดตั้ง ณ บริเวณที่กำหนดโดยเลือกจุดให้ได้ตามเกณฑ์ ได้แก่ ต้องเป็นที่โล่งไม่มีสิ่งกีดขวางในรัศมี 10 เมตร ไม่อยู่ใกล้แหล่งกำเนิดอื่น ๆ เป็นต้น ติดตั้งเครื่องให้ปลายท่อเก็บตัวอย่างต้องสูงจากพื้นดินอย่างน้อย 3 เมตรแต่ไม่เกิน 6 เมตร บันทึกสภาวะแวดล้อมของจุดเก็บตัวอย่างไว้ใน Field Data Sheet
- เมื่อจ่ายกระแสไฟฟ้าให้สถานีแล้วจึงเริ่ม Warm up เครื่องวิเคราะห์และระบบระหว่าง 1-2 ชั่วโมง ตรวจสอบ Condition ของเครื่องโดยเฉพาะ Condition ของ Reaction Chamber และ Photo-Multiplier Tube เมื่อพบว่าได้ตามข้อกำหนดแล้วจึงเริ่มทำการปรับเทียบ
- ทำการปรับเทียบโดยปรับค่าศูนย์จากการวิเคราะห์ Nitrogen Gas (CO Free) ที่บรรจุในถัง แล้วปรับเทียบ Span จากการป้อน Certified Standard Carbon Monoxide Gas (N₂ Balanced) ให้แก่เครื่องวิเคราะห์ โดยให้ค่า Span อยู่ที่ 80-85% ของช่วงการตรวจวัด (80-85% of Full Scale)

- ทำการตรวจวัดปริมาณก๊าซคาร์บอนมอนอกไซด์ในบรรยากาศโดยตั้งการอ่านค่าของเครื่องให้อ่านค่าเฉลี่ย 1 ชั่วโมง โดยระหว่างนี้ได้ทำการตรวจสอบ Condition ของเครื่องวิเคราะห์ทุก ๆ 24 ชั่วโมง (ค่าเฉลี่ยการเก็บตัวอย่าง อาจมีการเปลี่ยนแปลงตามความเหมาะสม หรือเปลี่ยนแปลงค่าเฉลี่ยตามรายงานติดตามตรวจสอบคุณภาพสิ่งแวดล้อมฉบับก่อนหน้า เพื่อให้สามารถเปรียบเทียบผลการตรวจวัดได้)
- ผลการตรวจวัดที่ได้นั้นถูกบันทึกไว้ใน Data Logger แล้วนำผลที่ได้มาทำการวิเคราะห์โดยเปรียบเทียบกับมาตรฐานคุณภาพอากาศในบรรยากาศแล้วจัดทำเป็นรายงานต่อไป

4) ก๊าซไนโตรเจนไดออกไซด์ (Nitrogen Dioxide)

การตรวจวัดปริมาณก๊าซไนโตรเจนไดออกไซด์ในบรรยากาศโดยทั่วไปได้ดำเนินการโดยใช้เครื่องวิเคราะห์ปริมาณก๊าซไนโตรเจนไดออกไซด์ในบรรยากาศด้วยหลักการ “เคมีลูมิเนสเซน” (Chemiluminescence) ซึ่งเป็นไปตามประกาศคณะกรรมการสิ่งแวดล้อมแห่งชาติและตามข้อกำหนดของ U.S. EPA, Code of Federal Regulations, Title 40, Part 53 โดยเครื่องวิเคราะห์นี้ได้ติดตั้งไว้ในสถานีตรวจวัดคุณภาพอากาศเคลื่อนที่ที่เป็นห้องควบคุมอุณหภูมิเพื่อป้องกันไม่ให้เครื่องวิเคราะห์ได้รับผลกระทบจากการเปลี่ยนแปลงอุณหภูมิในบรรยากาศ เครื่องวิเคราะห์ดังกล่าวได้ถูกตรวจสอบและปรับเทียบแบบ Multipoint Calibration แล้วจึงสามารถนำเครื่องออกไปปฏิบัติงานได้ (ดังรูปที่ 3-1) โดยขั้นตอนการดำเนินงานที่สำคัญมีดังนี้

- ตรวจสอบสภาพของเครื่องวิเคราะห์และอุปกรณ์ประกอบในสถานีตั้งแต่สายชักตัวอย่าง (Sampling Probe) บั๊มสุบอากาศ เครื่องมือวัดและควบคุมอัตราการไหลของอากาศ รวมถึงสถานะ (Condition) ของเครื่องวิเคราะห์เป็นต้น
- นำสถานีตรวจวัดคุณภาพอากาศเคลื่อนที่ไปติดตั้ง ณ บริเวณที่กำหนดโดยเลือกจุดให้ได้ตามเกณฑ์ เช่น ในรัศมี 270 องศา โดยรอบช่องชักตัวอย่างอากาศ ต้องไม่มีสิ่งกีดขวางการไหลของอากาศ เป็นพื้นที่โล่ง ติดตั้งเครื่องให้ปลายสายชักตัวอย่างอยู่สูงจากพื้น 3 เมตร แต่ไม่เกิน 6 เมตร บันทึกสถานะแวดล้อมของจุดเก็บตัวอย่างไว้ในแบบบันทึกการเก็บตัวอย่างอากาศในบรรยากาศโดยทั่วไป
- เมื่อจ่ายกระแสไฟฟ้าให้สถานีแล้วจึงเริ่มอุ่น (Warm Up) เครื่องวิเคราะห์ก๊าซ NO₂ และระบบประมาณ 1-2 ชั่วโมง ตรวจสอบสถานะของเครื่องโดยเฉพาะสถานะของ Reaction Chamber และ Photo-multiplier Tube เมื่อพบว่าได้ตามข้อกำหนดแล้วจึงเริ่มทำการปรับเทียบ
- ทำการปรับเทียบโดยปรับค่าศูนย์จากการวิเคราะห์ Zero Gas (NO, NO₂ Free) ที่ได้จาก Zero Gas Generator แล้วปรับเทียบ Span จากการป้อน Certified Standard NO (N₂ Balanced) ผ่านอุปกรณ์ Standard Gas Generator ซึ่งเป็น Dynamic Diluter ที่ใช้อุปกรณ์ Mass Flow Controller ในการควบคุมอัตราการไหลของ Gas NO และ Zero Gas โดยให้ค่า Span อยู่ที่ 80-85% ของช่วงการตรวจวัด (80-85% of Full Scale)
- ทำการตรวจวัดปริมาณก๊าซไนโตรเจนไดออกไซด์ในบรรยากาศต่อเนื่องตามระยะเวลาที่กำหนด โดยระหว่างนี้ได้ทำการตรวจสอบสถานะ (Condition) ของเครื่องวิเคราะห์ทุก ๆ 24 ชั่วโมง
- เมื่อทำการย้ายจุดตรวจวัดใหม่ ขั้นตอนเหล่านี้จะต้องดำเนินการใหม่ทั้งหมดเช่นกัน
- ผลการตรวจวัดที่ได้นั้นถูกบันทึกไว้ใน Data Logger พร้อมกับ Chart Recorder แล้วนำผลที่ได้มาทำการวิเคราะห์โดยเปรียบเทียบกับมาตรฐานคุณภาพอากาศในบรรยากาศโดยทั่วไปแล้วจัดทำเป็นรายงานต่อไป

5) ก๊าซนอนมีเทน-ไฮโดรคาร์บอน (Non Methane-hydrocarbon)

การตรวจวัดปริมาณก๊าซนอนมีเทน-ไฮโดรคาร์บอน ในบรรยากาศโดยทั่วไป ได้ดำเนินการโดยใช้เครื่องวิเคราะห์ THC Analyzer ในบรรยากาศด้วยระบบ Flame Ionization Detector หรือ FID โดยชักตัวอย่างอากาศด้วยอัตราการไหล และเวลาที่กำหนด ผ่าน Tedlar Sampling Bag และนำตัวอย่างที่ได้ไปวิเคราะห์ด้วยการฉีดเข้าเครื่อง THC Analyzer เปรียบเทียบผลการตรวจวัดกับ Standard Gas ซึ่งเป็นส่วนผสมระหว่างก๊าซ Methane และ Propane (Air Balance) หรือดำเนินการโดยใช้เครื่องวิเคราะห์ THC Analyzer ในบรรยากาศด้วยระบบ Flame Ionization Detector หรือ FID ไปติดตั้งไว้ในสถานีตรวจวัดคุณภาพอากาศเคลื่อนที่สถานที่ซึ่งเป็นที่ต้องควบคุมอุณหภูมิเพื่อป้องกันไม่ให้เครื่องวิเคราะห์ได้รับผลกระทบจากการเปลี่ยนแปลงอุณหภูมิในธรรมชาติเครื่องวิเคราะห์ดังกล่าวได้ถูกตรวจสอบแล้ว จึงสามารถนำเครื่องออกไปปฏิบัติงานได้ (ดังรูปที่ 3-1) โดยขั้นตอนการดำเนินงานที่สำคัญมีดังนี้

- ตรวจสอบสภาพของเครื่องวิเคราะห์และอุปกรณ์ประกอบในสถานีตั้งแต่สายชักตัวอย่าง (Sampling Probe) บั๊มสุบอากาศ เครื่องมือวัดและควบคุมอัตราการไหลของอากาศ รวมถึงสภาวะ (Condition) ของเครื่องวิเคราะห์เป็นต้น
- นำสถานีตรวจวัดคุณภาพอากาศเคลื่อนที่ไปติดตั้ง ณ บริเวณที่กำหนด โดยเลือกจุดให้ได้ตามเกณฑ์ เช่น ในรัศมี 270 องศา โดยรอบช่องชักตัวอย่างอากาศ ต้องไม่มีสิ่งกีดขวางการไหลของอากาศ เป็นพื้นที่โล่ง ติดตั้งเครื่องให้ปลายสายชักตัวอย่างอยู่สูงจากพื้น 3 เมตร แต่ไม่เกิน 6 เมตร บันทึกสภาวะแวดล้อมของจุดเก็บตัวอย่างไว้ในแบบบันทึกการเก็บตัวอย่างอากาศในบรรยากาศโดยทั่วไป
- เมื่อจ่ายกระแสไฟฟ้าให้สถานีแล้วจึงเริ่มอุ่น (Warm Up) เครื่องวิเคราะห์และตรวจสอบสภาวะของเครื่องเมื่อพบว่าได้ตามข้อกำหนดคู่มือแล้ว จึงเริ่มทำการเปรียบเทียบ
- ทำการเปรียบเทียบโดยปรับค่าศูนย์จากการวิเคราะห์ Zero Gas (Hydrocarbons Free) ที่ได้จาก Zero Gas Generator แล้วเปรียบเทียบ Span จากการป้อน Certified Standard Methane/Propane (Air Balanced) โดยให้ค่า Span อยู่ที่ 80-85% ของช่วงการตรวจวัด (80-85% of Full Scale)
- ทำการตรวจวัดปริมาณไฮโดรคาร์บอนรวมในบรรยากาศโดยทั่วไป ต่อเนื่อง 24 ชั่วโมงโดยระหว่างนี้ได้ทำการตรวจสอบสภาวะ (Condition) ของเครื่องวิเคราะห์ทุก ๆ 24 ชั่วโมง
- เมื่อทำการย้ายจุดตรวจวัดใหม่ขั้นตอนเหล่านี้จะต้องดำเนินการใหม่ทั้งหมดเช่นกัน
- ผลการตรวจวัดที่ได้มาทำการวิเคราะห์แล้วจัดทำเป็นรายงานต่อไป

6) ความเร็วลมและทิศทางลม (Wind Speed & Wind Direction)

บันทึกข้อมูลความเร็วและทิศทางลมขณะทำการติดตามตรวจสอบคุณภาพอากาศในบรรยากาศโดยทั่วไป โดยใช้เครื่องตรวจสอบความเร็วและทิศทางลมชนิด Cup Anemometer และ Wind Vane (ดังรูปที่ 3-1) ที่ส่งสัญญาณเข้ากับระบบ Data Logger ตลอดการติดตามตรวจสอบและสามารถแปรผลการติดตามตรวจสอบความเร็วและทิศทางลมในรูปของกราฟ Wind Rose






โครงการระบบขนส่งมวลชนกรุงเทพมหานคร ส่วนต่อขยายสายฟลโยอิน (หมอชิต-สะพานใหม่-ลำลูกกา) ของกรุงเทพมหานคร เฉพาะช่วงหมอชิต-สะพานใหม่
โครงการระบบขนส่งมวลชนกรุงเทพมหานคร ส่วนต่อขยายสายฟลโยอิน (หมอชิต-สะพานใหม่-ลำลูกกา) ของกรุงเทพมหานคร เฉพาะช่วงสะพานใหม่-ลำลูกกา คลอง 4
ระหว่างเดือนกรกฎาคม-ธันวาคม พ.ศ. 2568

		
โรงเรียนหอวัง	วิทยาลัยพุทธศาสตร์ และปรัชญา มหาวิทยาลัยราชภัฏพระนคร	
		
สถานีวัดพระศรีมหาธาตุ (N17)	สถานีรัชโยธิน (N11)	
		
สถานีสายหยุด (N19)	สถานีสะพานใหม่ (N20)	
		
โรงพยาบาลภูมิพลอดุลยเดช (ใกล้สถานีบีทีเอสโรงพยาบาลภูมิพลอดุลยเดช (N21))	วัดเจริญธรรมาราม (ใกล้ศูนย์ซ่อมบำรุงและควบคุมการเดินรถ)	
	รูปที่ 3-1 การติดตามตรวจสอบคุณภาพอากาศในบรรยากาศโดยทั่วไป	

3.1.2 วิธีการติดตามตรวจสอบระดับเสียงโดยทั่วไป

การติดตามตรวจสอบระดับเสียงโดยทั่วไป จะดำเนินการตามข้อกำหนดในประกาศคณะกรรมการสิ่งแวดล้อมแห่งชาติ ดำเนินการติดตามตรวจสอบในรูประดับเสียงเฉลี่ย 1 ชั่วโมง ($L_{Aeq\ 1\ hour}$) ระดับเสียงสูงสุด (L_{Amax}) และระดับเสียงเปอร์เซ็นต์ไทล์ที่ 90 (L_{A90}) จากนั้นนำค่าระดับเสียงเฉลี่ย 1 ชั่วโมง ตลอด 24 ชั่วโมง อย่างต่อเนื่อง มาคำนวณหาค่าระดับเสียงเฉลี่ย 24 ชั่วโมง ($L_{Aeq\ 24\ hours}$) และระดับเสียงเฉลี่ยกลางวันกลางคืน (L_{Adn}) ในหน่วยเดซิเบลเอ dB(A)

การติดตามตรวจสอบได้ใช้มาตรระดับเสียงชนิด Integrated Sound Level Metre รุ่น NL-21 และรุ่น NL-42 เป็นมาตรระดับเสียงที่ได้มาตรฐานสากล IEC 60651 หรือ IEC 60804 (ปัจจุบันเปลี่ยนเป็น IEC-61672) มีความเที่ยงตรงสูงและมีค่าความคลาดเคลื่อนของการติดตามตรวจสอบอยู่ในช่วง $\pm 0.5\ dB(A)$ มี Wind Screen ติดที่หัว Microphone เพื่อป้องกันและกำบังลมที่เป็นปัจจัยให้เกิดการผิดพลาดขณะติดตามตรวจสอบ โดยติดตั้งมาตรระดับเสียงบนขาตั้งให้ไมโครโฟนอยู่สูงจากพื้น 1.2-1.5 เมตร ภายในรัศมี 3.5 เมตร ตามแนวราบรอบไมโครโฟนไม่มีกำแพงหรือสิ่งกีดขวางอื่นใดที่มีคุณสมบัติในการสะท้อนเสียงกีดขวางอยู่ (ดังรูปที่ 3-2) ก่อนการติดตามตรวจสอบมีการสอบเทียบและตรวจสอบความถูกต้องด้วยเครื่อง Sound Level Calibrator ชนิด Acoustic Calibrator ที่ระดับเสียงมาตรฐาน 94.0 dB ความถี่ 1,000 Hz ที่ศูนย์ถ่วงน้ำหนัก C และปรับไปที่ศูนย์ถ่วงน้ำหนัก A

	
โรงเรียนทอวัง	พระนครสถาบันพัฒนาสุขภาวะเขตเมือง (เดิมชื่อ รพ.ส่งเสริมสุขภาพ สำนักงานเขตบางเขน)
	
วิทยาลัยพุทธศาสตร์ และปรัชญา มหาวิทยาลัยราชภัฏ	สถานีวิัดพระศรีมหาธาตุ (N17)
	รูปที่ 3-2 การติดตามตรวจสอบระดับเสียงโดยทั่วไป

โครงการระบบขนส่งมวลชนกรุงเทพมหานคร ส่วนต่อขยายสายฟลโยอิน (หมอชิต-สะพานใหม่-ลำลูกกา) ของกรุงเทพมหานคร เฉพาะช่วงหมอชิต-สะพานใหม่
โครงการระบบขนส่งมวลชนกรุงเทพมหานคร ส่วนต่อขยายสายฟลโยอิน (หมอชิต-สะพานใหม่-ลำลูกกา) ของกรุงเทพมหานคร เฉพาะช่วงสะพานใหม่-ลำลูกกา คลอง 4
ระหว่างเดือนกรกฎาคม-ธันวาคม พ.ศ. 2568

 <p>2025-10-18</p>	 <p>2025-12-02</p>
<p>โรงเรียนไทยนิยมสงเคราะห์</p>  <p>2025-09-13</p>	<p>สถานีรัชโยธิน (N11)</p>  <p>2025-09-13</p>
<p>สถานีสายหยุด (N19)</p>  <p>23/10/2025</p>	<p>สถานีสะพานใหม่ (N20)</p>  <p>23/10/2025</p>
<p>โรงพยาบาลภูมิพลอดุลยเดช (ใกล้สถานีบีทีเอสโรงพยาบาลภูมิพลอดุลยเดช (N21))</p>	<p>วัดเจริญธรรมาราม (ใกล้ศูนย์ซ่อมบำรุงและควบคุมการเดินรถ)</p>
	<p>รูปที่ 3-2 (ต่อ) การติดตามตรวจสอบระดับเสียงโดยทั่วไป</p>

3.1.3 วิธีการติดตามตรวจสอบคุณภาพน้ำทิ้ง

1) วิธีการเก็บตัวอย่างน้ำทิ้ง

การเก็บตัวอย่างน้ำทิ้ง จะดำเนินการตามวิธีมาตรฐานตามประกาศกระทรวงทรัพยากรธรรมชาติและสิ่งแวดล้อม เรื่อง กำหนดมาตรฐานควบคุมการระบายน้ำทิ้งจากโรงงานอุตสาหกรรม นิคมอุตสาหกรรมและเขตประกอบการอุตสาหกรรม ประกาศในราชกิจจานุเบกษา เล่ม 133 ตอนพิเศษ 129 ง ลงวันที่ 6 มิถุนายน พ.ศ. 2559 ซึ่งเป็นไปตาม Standard Methods for the Examination of Water and Wastewater, 24th Edition, 2023 ที่ APHA, AWWA and WEF ของประเทศสหรัฐอเมริกา กำหนด โดยจะใช้วิธี Grab Sampling ด้วย Stainless Sampler หรือ Glass Sampler ตามสภาพของจุดเก็บตัวอย่าง จะมีการสังเกตสีและกลิ่น ขณะเก็บตัวอย่างก่อนทำการแยกตัวอย่างน้ำใส่ภาชนะบรรจุแยกสายดัชนี (ดังรูปที่ 3-3)

2) วิธีรักษาตัวอย่างน้ำทิ้ง

วิธีรักษาสภาพตัวอย่างน้ำทิ้งจะดำเนินการทันที ณ จุดเก็บตามประกาศกระทรวงทรัพยากรธรรมชาติและสิ่งแวดล้อม เรื่อง กำหนดมาตรฐานควบคุมการระบายน้ำทิ้งจากโรงงานอุตสาหกรรม นิคมอุตสาหกรรมและเขตประกอบการอุตสาหกรรม ประกาศในราชกิจจานุเบกษา เล่ม 133 ตอนพิเศษ 129 ง ลงวันที่ 6 มิถุนายน พ.ศ. 2559 ตาม Standard Methods for the Examination of Water and Wastewater, 24th Edition, 2023 ที่ APHA, AWWA and WEF ของประเทศสหรัฐอเมริกา กำหนด และแช่ตัวอย่าง ทั้งหมดในกล่องน้ำแข็งที่อุณหภูมิ ≤ 6 องศาเซลเซียส พร้อมส่งไปวิเคราะห์ที่ห้องปฏิบัติการวิเคราะห์ของบริษัทฯ ภายใน 24-48 ชั่วโมง

3) วิธีวิเคราะห์คุณภาพน้ำทิ้ง

การตรวจสอบหรือการวิเคราะห์คุณภาพน้ำเสียจากระบบบำบัดน้ำเสียทั้งหมด จะดำเนินการตามวิธีมาตรฐานตาม ประกาศกระทรวงทรัพยากรธรรมชาติและสิ่งแวดล้อม เรื่อง กำหนดมาตรฐานควบคุมการระบายน้ำทิ้งจากโรงงานอุตสาหกรรม นิคมอุตสาหกรรมและเขตประกอบการอุตสาหกรรม ประกาศในราชกิจจานุเบกษา เล่ม 133 ตอนพิเศษ 129 ง ลงวันที่ 6 มิถุนายน พ.ศ. 2559 ซึ่งเป็นไปตามวิธีมาตรฐานใน Standard Methods for the Examination of Water and Wastewater, 24th Edition, 2023 ที่ APHA, AWWA and WEF ของประเทศสหรัฐอเมริกา กำหนด และห้องปฏิบัติการทดสอบของบริษัทมีความสามารถวิเคราะห์ ได้ต่ำกว่ามาตรฐานทุกดัชนี

4) การควบคุมคุณภาพการเก็บตัวอย่างน้ำทิ้ง

การควบคุมคุณภาพในการเก็บตัวอย่างและวิธีตรวจวิเคราะห์ตัวอย่างน้ำทิ้งจากระบบบำบัด จะดำเนินการตาม มาตรฐานการประกันและควบคุมคุณภาพ (Quality Assurance and Quality Control หรือ QA/QC) ของห้องปฏิบัติการ ซึ่งได้รับการรับรองมาตรฐาน ISO/IEC 17025 โดยมีรายละเอียดขั้นตอนการปฏิบัติดังต่อไปนี้

ขั้นตอนที่ 1 การล้างภาชนะบรรจุและอุปกรณ์ทุกชนิดที่ใช้ในการเก็บตัวอย่าง ซึ่งเป็นขั้นตอนแรกที่ห้องปฏิบัติการ ต้องดำเนินการก่อนออกภาคสนาม

ขั้นตอนที่ 2 การเตรียมภาชนะบรรจุตัวอย่าง โดยเจ้าหน้าที่เก็บตัวอย่างน้ำต้องเตรียมภาชนะบรรจุที่มีการติดฉลาก บอกรายละเอียด ได้แก่ จุดเก็บ วันที่เก็บ ชื่อผู้เก็บ ดัชนีที่วิเคราะห์ รหัสโครงการ ชนิดตัวอย่าง และวิธีรักษาคุณภาพตัวอย่าง พร้อมทั้งตรวจสอบจำนวนภาชนะบรรจุต่อจุดเก็บ และบันทึกลงในแบบบันทึกข้อมูลภาคสนาม (Log Sheet) ก่อนทำการเก็บตัวอย่างน้ำ

ขั้นตอนที่ 3 การควบคุมการปนเปื้อนขณะดำเนินการเก็บตัวอย่างน้ำ โดยเจ้าหน้าที่เก็บตัวอย่างน้ำต้องสวมถุงมือ ชนิดไม่มีแป้ง เพื่อป้องกันการปนเปื้อนจากการหยิบจับภาชนะบรรจุ และอุปกรณ์ทุกชนิดที่ใช้ในการเก็บตัวอย่าง รวมถึงป้องกัน

การปนเปื้อนจากมือสู่ว่ายน้ำ ซึ่งเจ้าหน้าที่ได้เปลี่ยนถุงมือทุกครั้งที่ย้ายจุดเก็บตัวอย่าง และล้างอุปกรณ์ ภาชนะด้วยน้ำตัวอย่างทุกครั้งก่อนทำการเก็บตัวอย่างน้ำ ยกเว้น ภาชนะบรรจุตัวอย่างสำหรับวิเคราะห์ดินกลุ่มแบคทีเรีย และน้ำมันและไขมัน

ขั้นตอนที่ 4 การควบคุมคุณภาพด้วยตัวอย่าง Blanks ต่าง ๆ ได้แก่ Trip Blank และ Field Blank ในการเตรียมตัวอย่าง Blanks ได้ใช้น้ำกลั่นบรรจุลงในภาชนะตัวอย่างแยกรายดัชนีนำตัวอย่าง Blanks ทั้งหมดไปในภาคสนาม สำหรับ Field Blank ให้เปิดฝาภาชนะบรรจุในภาคสนามขณะดำเนินการเก็บตัวอย่างน้ำ และเติมสารเคมีในการรักษาสภาพตัวอย่าง โดยส่งตัวอย่าง Blanks ทั้งหมดไปวิเคราะห์ที่ห้องปฏิบัติการ พร้อมกับตัวอย่างน้ำที่เก็บทั้งหมด

ขั้นตอนที่ 5 การควบคุมด้านระบบเอกสารในภาคสนาม ได้แก่ การปิดฉลากระบุรายละเอียดตัวอย่าง การบันทึกข้อมูล วันเวลาที่เก็บ วิธีการเก็บ ผู้เก็บ และสภาพภาชนะบรรจุตัวอย่างหลังเก็บลงในใบกำกับตัวอย่าง (Chain of Custody) พร้อมทั้งบันทึกค่าความเป็นกรดและด่าง อุณหภูมิ และสภาพตัวอย่างน้ำที่สังเกตพบ เช่น สี และกลิ่น เป็นต้น รวมถึงข้อมูลอื่น ๆ ที่ใช้ประกอบในการจัดทำรายงาน ลงในแบบบันทึกข้อมูลภาคสนาม (Log Sheet) ซึ่งต้องนำส่งห้องปฏิบัติการวิเคราะห์พร้อมกับตัวอย่าง

สำหรับการควบคุมคุณภาพในห้องปฏิบัติการวิเคราะห์สำหรับการวิเคราะห์ตัวอย่างน้ำทั้งจากระบบบำบัด จะดำเนินการมาตรฐานของ Quality Control in the Laboratory

3.1.4 วิธีการติดตามตรวจสอบคุณภาพผิวดิน

1) วิธีการเก็บตัวอย่างน้ำผิวดิน

การเก็บตัวอย่างน้ำผิวดินเป็นไปตามประกาศโดยคณะกรรมการสิ่งแวดล้อมแห่งชาติ ฉบับที่ 8 (พ.ศ. 2537) ออกตามความในพระราชบัญญัติส่งเสริมและรักษาคุณภาพสิ่งแวดล้อมแห่งชาติ พ.ศ. 2535 เรื่อง กำหนดมาตรฐานคุณภาพน้ำในแหล่งน้ำผิวดิน ตีพิมพ์ในราชกิจจานุเบกษา เล่ม 111 ตอนที่ 16 ง ลง วันที่ 24 กุมภาพันธ์ พ.ศ. 2537 ซึ่งเป็นไปตาม Standard Methods for the Examination of Water and Wastewater, 24th Edition, 2023 ที่ APHA, AWWA and WEF ของประเทศสหรัฐอเมริกากำหนด

วิธีเก็บตัวอย่างน้ำผิวดินจะเก็บแบบตัวอย่างแยก (Grab Sampling) ด้วยอุปกรณ์ Kemmerer Sampler ชนิดแก้ว หรือ Stainless Sampler ที่ผ่านการล้างทำความสะอาดในห้องปฏิบัติการแล้ว ในการเลือกใช้อุปกรณ์การเก็บตัวอย่างน้ำจะขึ้นอยู่กับประเภทและความลึกของแหล่งน้ำเป็นหลัก สำหรับคลองจะเก็บที่กึ่งกลางความกว้างของแหล่งน้ำที่ระดับกึ่งกลางความลึก ณ จุดตรวจสอบ ดังนั้นจึงต้องมีการวัดระดับความลึกของจุดเก็บตัวอย่างทุกครั้งก่อนดำเนินการเก็บตัวอย่างน้ำ โดยจุดตรวจสอบที่ระดับน้ำลึกมากกว่า 1 เมตร จะใช้ Kemmerer Sampler เก็บที่ระดับกึ่งกลางความกว้างของแหล่งน้ำที่ระดับกึ่งกลางความลึก ยกเว้นแบคทีเรียกลุ่มโคลิฟอร์มทั้งหมด และแบคทีเรียกลุ่มฟิโคไลฟอร์มจะเก็บที่ระดับความลึก 30 เซนติเมตร ณ จุดตรวจสอบ สำหรับจุดตรวจสอบที่ลึกน้อยกว่า 1 เมตร จะใช้ Stainless Sampler จ้วงตัวอย่างน้ำจากบริเวณกึ่งกลางจุดเก็บตัวอย่างโดยตรง

ก่อนดำเนินการเก็บตัวอย่างน้ำ ณ จุดตรวจสอบทุกจุด เจ้าหน้าที่จะสวมถุงมือสะอาดชนิดไม่มีแป้งเพื่อป้องกันการปนเปื้อนขณะเก็บตัวอย่างน้ำ ทั้งนี้วิธีเก็บตัวอย่างน้ำที่จะดำเนินการทั้งหมดจะเป็นไปตามวิธีการมาตรฐาน Standard Methods for the Examination of Water and Wastewater, 24th Edition, 2023 ที่ APHA, AWWA and WEF ของประเทศสหรัฐอเมริกา กำหนด และตามประกาศคณะกรรมการสิ่งแวดล้อมแห่งชาติ ฉบับที่ 8 (พ.ศ. 2537) ออกตามความในพระราชบัญญัติส่งเสริมและรักษาคุณภาพสิ่งแวดล้อมแห่งชาติ พ.ศ. 2535 เรื่อง วิธีการเก็บตัวอย่างและตรวจสอบคุณภาพน้ำในแหล่งน้ำผิวดิน (ดังรูปที่ 3-4)

	
<p>ข้อบกพร่องจากระบบบำบัดน้ำเสียของศูนย์ซ่อมบำรุงและควบคุมการเดินรถ</p>	
	<p>รูปที่ 3-3 การติดตามตรวจสอบคุณภาพน้ำทิ้ง</p>
	
<p>น้ำในคลองหกวา ก่อนจุดที่มีการระบายน้ำทิ้งจากศูนย์ซ่อมบำรุงและควบคุมการเดินรถ</p>	
	
<p>น้ำในคลองหกวา หลังจุดที่มีการระบายน้ำทิ้งจากศูนย์ซ่อมบำรุงและควบคุมการเดินรถ</p>	
	<p>รูปที่ 3-4 การติดตามตรวจสอบคุณภาพน้ำผิวดิน</p>

3.1.5 วิธีการรวบรวมข้อมูลด้านสาธารณสุข อาชีวอนามัยและความปลอดภัย

การรวบรวมข้อมูลด้านสาธารณสุข อาชีวอนามัยและความปลอดภัยของพนักงาน และบันทึกจัดทำรายงานประวัติสุขภาพของพนักงาน พร้อมทั้งตรวจสอบบันทึกการเจ็บป่วยและสุขภาพของผู้ที่อาศัยบริเวณใกล้เคียงพื้นที่โครงการ (รง.504) จากสถานบริการสาธารณสุขใกล้เคียง โดยจะดำเนินการรวบรวมปีละ 1 ครั้ง

3.1.6 วิธีการติดตามตรวจสอบสภาพเศรษฐกิจ-สังคม

วิธีการสำรวจความพึงพอใจของประชาชนเป็นรายบุคคล มีวิธีการศึกษาดังนี้

1) กลุ่มเป้าหมาย

กลุ่มเป้าหมาย คือ หัวหน้าครัวเรือน สถานประกอบการ ศาสนสถาน สถานศึกษาที่อยู่ใกล้เคียง หน่วยงานราชการที่อยู่ใกล้เคียง ผู้นำชุมชน และผู้ใช้บริการ ตลอดแนวเส้นทางตามแนวโครงการระบบขนส่งมวลชนกรุงเทพมหานคร ส่วนต่อขยายสายฟลโยอิน (หมอชิต-สะพานใหม่-ลำลูกกา) ของกรุงเทพมหานคร เฉพาะช่วงหมอชิต-สะพานใหม่ และเฉพาะช่วงสะพานใหม่-ลำลูกกา คลอง 4

2) ขนาดของกลุ่มตัวอย่าง

การสำรวจความพึงพอใจของประชาชน ซึ่งทำการสอบถามจากกลุ่มเป้าหมายที่อยู่ในพื้นที่นั้น ๆ โดยจำนวนของประชากรเป้าหมาย (รวมจำนวน 900 ตัวอย่างต่อครั้ง) ในพื้นที่ศึกษาแต่ละสถานี มีรายละเอียดดังตารางที่ 3-2

ตารางที่ 3-2 กลุ่มเป้าหมายและจำนวนตัวอย่างตามแนวเส้นทางโครงการระบบขนส่งมวลชนกรุงเทพมหานคร ส่วนต่อขยายสายฟลโยอิน (หมอชิต-สะพานใหม่-ลำลูกกา) ของกรุงเทพมหานคร เฉพาะช่วงหมอชิต-สะพานใหม่ และเฉพาะช่วงสะพานใหม่-ลำลูกกา คลอง 4

สถานี/แนวเส้นทาง	จำนวนตัวอย่าง	
	ในสถานี	นอกสถานี
- บริเวณโดยรอบสถานี แยกลาดพร้าว (N9)	84	21
- บริเวณโดยรอบสถานี ฟลโยอิน 24 (N10)	16	4
- บริเวณโดยรอบสถานี รัชโยธิน (N11)	40	10
- บริเวณโดยรอบสถานี เสนานิคม (N12)	36	9
- บริเวณโดยรอบสถานี ม.เกษตรศาสตร์ (N13)	40	10
- บริเวณโดยรอบสถานี กรมป่าไม้ (N14)	16	4
- บริเวณโดยรอบสถานี บางบัว (N15)	24	6
- บริเวณโดยรอบสถานี กรมทหารราบที่ 11 (N16)	16	4
- บริเวณโดยรอบสถานี วัดพระศรีมหาธาตุ (N17)	68	17
- บริเวณโดยรอบสถานี ฟลโยอิน 59 (N18)	12	3
- บริเวณโดยรอบสถานี สายหยุด (N19)	24	6
- บริเวณโดยรอบสถานี สะพานใหม่ (N20)	32	8
- บริเวณโดยรอบสถานี โรงพยาบาลภูมิพล (N21)	24	6
- บริเวณโดยรอบสถานี พิพิธภัณฑสถานแห่งชาติ (N22)	24	6
- บริเวณโดยรอบสถานี แยก คปอ. (N23)	124	31
- บริเวณโดยรอบสถานี คูคต (N24)	148	37
รวม	910	

ที่มา: บริษัท ยูไนเต็ด แอนนาลิสต์ แอนด์ เอ็นจิเนียริง คอนซัลแตนท์ จำกัด และบริษัท อินฟราทราฟฟิคส์ คอนซัลแตนท์ จำกัด

3) เครื่องมือที่ใช้ในการศึกษา

การศึกษาค้นคว้าครั้งนี้เป็นการวิจัยเชิงสำรวจ (Survey Research) โดยใช้แบบสอบถาม (Questionnaires) ประกอบการสัมภาษณ์ในการเก็บรวบรวมข้อมูลจากประชากรกลุ่มตัวอย่างครอบคลุมทั้งวันทำงานและวันหยุดราชการ พร้อมทั้งสรุปผลการสำรวจความพึงพอใจ โดยมีโครงสร้างของแบบสอบถามครอบคลุมประเด็นหลัก ๆ ดังนี้

- ส่วนที่ 1 ข้อมูลทั่วไปของกลุ่มตัวอย่าง
- ส่วนที่ 2 ข้อมูลพฤติกรรมการใช้บริการ
- ส่วนที่ 3 การรับทราบข้อมูลข่าวสาร
- ส่วนที่ 4 ระดับความพึงพอใจ ความเชื่อมั่นต่อคุณภาพการให้บริการ ในการใช้รถไฟฟ้า
- ส่วนที่ 5 ปัญหาในการใช้บริการ ข้อคิดเห็นและข้อเสนอแนะ

ซึ่งมีลักษณะคำถามเป็นแบบปลายปิด (Close-ended Questions) และแบบปลายเปิด (Open-ended Questions) ทั้งนี้จะเสนอขั้นตอนและวิธีการ รวมทั้งแบบสอบถามให้หน่วยงานเห็นชอบก่อนการดำเนินการ

4) การตรวจสอบคุณภาพของเครื่องมือ

แบบสอบถามที่ถูกพัฒนาขึ้นมาจะนำเสนอให้ผู้ชำนาญการ/หรือผู้เชี่ยวชาญตรวจสอบแก้ไขปรับปรุงให้มีความถูกต้องตามเนื้อหา (Content Validity) และความเที่ยงตรงเชิงโครงสร้าง (Construct Validity) เพื่อให้มีความสมบูรณ์มากยิ่งขึ้น

5) การเก็บรวบรวมข้อมูล

ดำเนินการเก็บรวบรวมข้อมูลในภาคสนาม โดยใช้วิธีการสัมภาษณ์ตามแบบสอบถามแล้วบันทึกคำตอบลงในแบบสอบถามด้วยตนเอง และใช้พนักงานสัมภาษณ์ที่ได้รับการอบรมให้มีความเข้าใจเกี่ยวกับแบบสอบถาม เพื่อให้ได้คำตอบที่ตรงประเด็นมากที่สุด ซึ่งก่อนทำการสอบถามข้อมูลจากกลุ่มเป้าหมาย (ผู้ถูกสัมภาษณ์) พนักงานสัมภาษณ์ได้มีการอธิบายรายละเอียดของโครงการในเบื้องต้น เช่น การดำเนินงานของโครงการฯ และสถานะของโครงการฯ แก่ผู้ถูกสัมภาษณ์ก่อน แล้วจึงลงมือสัมภาษณ์ต่อไป โดยทำการเก็บรวบรวมข้อมูลกับประชาชนที่เป็นตัวแทนครัวเรือนในพื้นที่ที่ทำการศึกษาค้นคว้าได้ครบตามจำนวนตัวอย่าง และเมื่อเก็บข้อมูลแล้วเสร็จในแต่ละวัน จึงมีการตรวจสอบความถูกต้องอีกครั้งหนึ่ง เพื่อเตรียมทำการวิเคราะห์ข้อมูลในขั้นต่อไป

6) การวิเคราะห์ข้อมูล

เมื่อได้แบบสอบถามจากภาคสนามแล้ว ทำการตรวจสอบความถูกต้องสมบูรณ์ของข้อมูลทั้งหมด โดยนำข้อมูลมาจัดระเบียบหรือจัดกลุ่มข้อมูลที่ได้จากแบบสอบถาม แล้วสร้างคู่มือของรหัสและลงรหัส (Coding) ตามคู่มือลงรหัสที่สร้างขึ้นมานำข้อมูลทีลงรหัสเรียบร้อยแล้วไปวิเคราะห์ประมวลผลโดยใช้โปรแกรมสำเร็จรูป สำหรับงานวิจัยทางสังคมศาสตร์ (Statistical Package for the Social Sciences) ในการวิเคราะห์ข้อมูลจากแบบสอบถาม ข้อมูลเกี่ยวกับลักษณะของประชากรกลุ่มตัวอย่าง สถิติที่ใช้ คือ สถิติเชิงพรรณนา (Descriptive Statistics) ได้แก่ ค่าความถี่ (Frequency) อัตราส่วนร้อยละ (Percentage) ค่าเฉลี่ย (Mean) ค่าเบี่ยงเบนมาตรฐาน (Standard deviation, SD) เพื่ออธิบายข้อมูลเบื้องต้นของปัจจัยส่วนบุคคล พฤติกรรมของกลุ่มตัวอย่าง และความพึงพอใจส่วนบุคคล

7) เกณฑ์การประเมินผล

เกณฑ์การประเมินผล แบ่งออกเป็น 2 กรณี ดังนี้

1. แบบสอบถามส่วนที่ 1 ถึงส่วนที่ 3 และส่วนที่ 5 ใช้การหาค่าร้อยละ เป็นเกณฑ์การประเมินผล
2. แบบสอบถามส่วนที่ 4 เป็นคำถามชนิดประเมินค่า (Rating scale) โดยใช้การประเมินค่า 5 ระดับ ให้คะแนน 1 – 5 ตามระดับความคิดเห็น จากนั้นน้อยที่สุดถึงมากที่สุด ซึ่งกำหนดค่าน้ำหนักตามวิธีการของ Likert (อ้างอิงใน ไพฑูรย์ โพธิ์สาร, 2547, หน้า 17 แสดงดังภาคผนวก ข-18) สำหรับคะแนนเฉลี่ย แบ่งเป็นช่วงคะแนนดังนี้

ช่วงคะแนนเฉลี่ย	ระดับความคิดเห็น
น้อยกว่า 1.50	พึงพอใจระดับน้อยที่สุด
1.51 – 2.50	พึงพอใจระดับน้อย
2.51 – 3.50	พึงพอใจระดับปานกลาง
3.51 – 4.50	พึงพอใจระดับมาก
4.51 ขึ้นไป	พึงพอใจระดับมากที่สุด

กำหนดเกณฑ์ในการแปลความหมายค่าเบี่ยงเบนมาตรฐาน (S.D)

ช่วงค่าเบี่ยงเบนมาตรฐาน	ความสอดคล้อง
1.51 ขึ้นไป	สอดคล้องกันต่ำ
1.01 – 1.50	สอดคล้องกันปานกลาง
0.00 – 1.00	สอดคล้องกันสูง

3.2 ผลการติดตามตรวจสอบผลกระทบสิ่งแวดล้อม

ผลการติดตามตรวจสอบผลกระทบสิ่งแวดล้อม ระยะดำเนินการ โครงการระบบขนส่งมวลชนกรุงเทพมหานคร ส่วนต่อขยายสายพหลโยธิน (หมอชิต-สะพานใหม่-ลำลูกกา) ของกรุงเทพมหานคร เฉพาะช่วงหมอชิต-สะพานใหม่ โครงการระบบขนส่งมวลชนกรุงเทพมหานคร ส่วนต่อขยายสายพหลโยธิน (หมอชิต-สะพานใหม่-ลำลูกกา) ของกรุงเทพมหานคร เฉพาะช่วงสะพานใหม่-ลำลูกกา คลอง 4 ระหว่างเดือนกรกฎาคม-ธันวาคม พ.ศ. 2568 โดยมีรายละเอียดดังนี้

3.2.1 ผลการติดตามตรวจสอบผลกระทบสิ่งแวดล้อม โครงการระบบขนส่งมวลชนกรุงเทพมหานคร ส่วนต่อขยายสายพหลโยธิน (หมอชิต-สะพานใหม่-ลำลูกกา) ของกรุงเทพมหานคร เฉพาะช่วงหมอชิต-สะพานใหม่

3.2.1.1 ผลการติดตามตรวจสอบคุณภาพอากาศในบรรยากาศโดยทั่วไป

การติดตามตรวจสอบคุณภาพอากาศในบรรยากาศโดยทั่วไป ระยะดำเนินการ โครงการระบบขนส่งมวลชนกรุงเทพมหานคร ส่วนต่อขยายสายพหลโยธิน (หมอชิต-สะพานใหม่-ลำลูกกา) ของกรุงเทพมหานคร เฉพาะช่วงหมอชิต-สะพานใหม่ ระหว่างเดือนกรกฎาคม-ธันวาคม พ.ศ. 2568 โดยดำเนินการติดตามตรวจสอบในระหว่างวันที่ 19-24 ตุลาคม พ.ศ. 2568 จำนวน 3 จุด คือ โรงเรียนห้วย วิทยาลัยพุทธศาสตร์และปรัชญา มหาวิทยาลัยราชภัฏพระนคร และสถานีวัดพระศรีมหาธาตุ (N17) และวันที่ 13-18 กันยายน พ.ศ. 2568, วันที่ 2-7 ธันวาคม พ.ศ. 2568 จำนวน 3 จุด คือ สถานีรัชโยธิน (N11) สถานีสายหยุด (N19) และสถานีสะพานใหม่ (N20)

การติดตามตรวจสอบคุณภาพอากาศโดยทั่วไป ระหว่างวันที่ 13-18 กันยายน, วันที่ 19-24 ตุลาคม และวันที่ 2-7 ธันวาคม พ.ศ. 2568 ประกอบด้วยการติดตามตรวจสอบปริมาณฝุ่นละอองขนาดเล็กไม่เกิน 10 ไมครอน ฝุ่นละอองรวม (TSP) ก๊าซคาร์บอนมอนอกไซด์ ก๊าซไนโตรเจนไดออกไซด์ ก๊าซนอมีเทน-ไฮโดรคาร์บอน (Non Methane-Hydrocarbon) และความเร็วลมและทิศทางลม สรุปผลได้ดังนี้

1) โรงเรียนห้วย

ผลการติดตามตรวจสอบระหว่างวันที่ 19-24 ตุลาคม พ.ศ. 2568 พบว่า ปริมาณฝุ่นละอองขนาดเล็กไม่เกิน 10 ไมครอน มีค่าอยู่ระหว่าง 0.028-0.059 มิลลิกรัมต่อลูกบาศก์เมตร และปริมาณฝุ่นละอองรวม มีค่าอยู่ระหว่าง 0.042-0.098 มิลลิกรัมต่อลูกบาศก์เมตร ซึ่งมีค่าอยู่ในมาตรฐานตามประกาศคณะกรรมการสิ่งแวดล้อมแห่งชาติ ฉบับที่ 24 (พ.ศ. 2547) เรื่อง กำหนดมาตรฐานคุณภาพอากาศในบรรยากาศทั่วไป ประกาศในราชกิจจานุเบกษา เล่ม 121 ตอนพิเศษ 104 ง วันที่ 22 กันยายน พ.ศ. 2547 ที่กำหนดให้ค่าเฉลี่ยของฝุ่นละอองขนาดเล็กไม่เกิน 10 ไมครอน ในเวลา 24 ชั่วโมง มีค่าไม่เกิน 0.12 มิลลิกรัมต่อลูกบาศก์เมตร และฝุ่นละอองรวมในเวลา 24 ชั่วโมง มีค่าไม่เกิน 0.33 มิลลิกรัมต่อลูกบาศก์เมตร

ทั้งนี้เมื่อเปรียบเทียบกับผลการติดตามตรวจสอบปริมาณฝุ่นละอองขนาดเล็กไม่เกิน 10 ไมครอน (PM₁₀) เขตพญาไท (สถานี คพ.) เมื่อเดือนตุลาคม พ.ศ. 2568 พบว่า ปริมาณฝุ่นละอองขนาดเล็กไม่เกิน 10 ไมครอน (PM₁₀) มีค่าอยู่ในช่วง 0.005-0.048 มิลลิกรัมต่อลูกบาศก์เมตร (อ้างอิงจากเว็บไซต์ : <https://airquality.airbkk.com>) ซึ่งสอดคล้องกับผลการติดตามตรวจสอบของโครงการ

ปริมาณก๊าซคาร์บอนมอนอกไซด์เฉลี่ย 1 ชั่วโมง มีค่าอยู่ระหว่าง 0.91-1.52 ส่วนในล้านส่วน และปริมาณก๊าซคาร์บอนมอนอกไซด์เฉลี่ย 8 ชั่วโมง มีค่าอยู่ระหว่าง 1.04-1.45 ส่วนในล้านส่วน ซึ่งมีค่าอยู่ในมาตรฐานตามประกาศคณะกรรมการสิ่งแวดล้อมแห่งชาติ ฉบับที่ 10 (พ.ศ. 2538) เรื่อง กำหนดมาตรฐานคุณภาพอากาศในบรรยากาศโดยทั่วไป ประกาศในราชกิจจานุเบกษา เล่ม 112 ตอนที่ 52 ง วันที่ 25 พฤษภาคม พ.ศ. 2538 ที่กำหนดให้ค่าเฉลี่ยของก๊าซคาร์บอนมอนอกไซด์ในเวลา 1 ชั่วโมง มีค่าไม่เกิน 30 ส่วนในล้านส่วน และค่าเฉลี่ยของก๊าซคาร์บอนมอนอกไซด์ในเวลา 8 ชั่วโมง มีค่าไม่เกิน 9 ส่วนในล้านส่วน

ปริมาณก๊าซไนโตรเจนไดออกไซด์เฉลี่ย 1 ชั่วโมง มีค่าอยู่ 0.0137-0.0266 ส่วนในล้านส่วน ซึ่งมีค่าอยู่ในมาตรฐานตามประกาศคณะกรรมการสิ่งแวดล้อมแห่งชาติ ฉบับที่ 33 (พ.ศ. 2552) เรื่อง กำหนดมาตรฐานค่าก๊าซไนโตรเจนไดออกไซด์ในบรรยากาศโดยทั่วไป ประกาศในราชกิจจานุเบกษา เล่ม 126 ตอนพิเศษ 114 ง วันที่ 14 สิงหาคม พ.ศ. 2552 ที่กำหนดให้ค่าเฉลี่ยของก๊าซไนโตรเจนไดออกไซด์ในเวลา 1 ชั่วโมง มีค่าไม่เกิน 0.17 ส่วนในล้านส่วน

สำหรับปริมาณก๊าซซัลเฟอร์ไดออกไซด์มีเทนไฮโดรคาร์บอน มีค่าอยู่ระหว่าง 0.79-1.52 ส่วนในล้านส่วน และความเร็วลมมีค่าอยู่ระหว่าง 0.8-2.5 เมตรต่อวินาที และทิศทางลมส่วนใหญ่บริเวณจุดติดตามตรวจสอบเป็นลมจากทิศเหนือ โดยแสดงผลการติดตามตรวจสอบดังตารางที่ 3-3

2) วิทยาลัยพุทธศาสตร์ และปรัชญา มหาวิทยาลัยราชภัฏพระนคร

ผลการติดตามตรวจสอบระหว่างวันที่ 19-24 ตุลาคม พ.ศ. 2568 พบว่า ปริมาณฝุ่นละอองขนาดเล็กไม่เกิน 10 ไมครอน มีค่าอยู่ระหว่าง 0.020-0.033 มิลลิกรัมต่อลูกบาศก์เมตร และปริมาณฝุ่นละอองรวม มีค่าอยู่ระหว่าง 0.034-0.044 มิลลิกรัมต่อลูกบาศก์เมตร ซึ่งมีค่าอยู่ในมาตรฐานตามประกาศคณะกรรมการสิ่งแวดล้อมแห่งชาติ ฉบับที่ 24 (พ.ศ. 2547) เรื่อง กำหนดมาตรฐานคุณภาพอากาศในบรรยากาศโดยทั่วไป ประกาศในราชกิจจานุเบกษา ฉบับประกาศทั่วไป เล่ม 121 ตอนพิเศษ 104 ง วันที่ 22 กันยายน พ.ศ. 2547 ที่กำหนดให้ค่าเฉลี่ยของฝุ่นละอองขนาดเล็กไม่เกิน 10 ไมครอนในเวลา 24 ชั่วโมง มีค่าไม่เกิน 0.12 มิลลิกรัมต่อลูกบาศก์เมตร และฝุ่นละอองรวมในเวลา 24 ชั่วโมง มีค่าไม่เกิน 0.33 มิลลิกรัมต่อลูกบาศก์เมตร

ทั้งนี้เมื่อเปรียบเทียบกับผลการติดตามตรวจสอบปริมาณฝุ่นละอองขนาดเล็กไม่เกิน 10 ไมครอน (PM₁₀) เขตพญาไท (สถานี คพ.) เมื่อเดือนตุลาคม พ.ศ. 2568 พบว่า ปริมาณฝุ่นละอองขนาดเล็กไม่เกิน 10 ไมครอน (PM₁₀) มีค่าอยู่ในช่วง 0.005-0.048 มิลลิกรัมต่อลูกบาศก์เมตร (อ้างอิงจากเว็บไซต์ : <https://airquality.airbkk.com>) ซึ่งสอดคล้องกับผลการติดตามตรวจสอบของโครงการฯ

ปริมาณก๊าซคาร์บอนมอนอกไซด์เฉลี่ย 1 ชั่วโมง มีค่าอยู่ระหว่าง 0.86-1.45 ส่วนในล้านส่วน และปริมาณก๊าซคาร์บอนมอนอกไซด์เฉลี่ย 8 ชั่วโมง มีค่าอยู่ระหว่าง 1.02-1.40 ส่วนในล้านส่วน ซึ่งมีค่าอยู่ในมาตรฐานตามประกาศคณะกรรมการสิ่งแวดล้อมแห่งชาติ ฉบับที่ 10 (พ.ศ. 2538) เรื่อง กำหนดมาตรฐานคุณภาพอากาศในบรรยากาศโดยทั่วไป ประกาศในราชกิจจานุเบกษา เล่ม 112 ตอนที่ 52 ง วันที่ 25 พฤษภาคม พ.ศ. 2538 ที่กำหนดให้ค่าเฉลี่ยของก๊าซคาร์บอนมอนอกไซด์ในเวลา 1 ชั่วโมง มีค่าไม่เกิน 30 ส่วนในล้านส่วน และค่าเฉลี่ยของก๊าซคาร์บอนมอนอกไซด์ในเวลา 8 ชั่วโมง มีค่าไม่เกิน 9 ส่วนในล้านส่วน

ปริมาณก๊าซไนโตรเจนไดออกไซด์เฉลี่ย 1 ชั่วโมง มีค่าอยู่ 0.0131-0.0219 ส่วนในล้านส่วน ซึ่งมีค่าอยู่ในมาตรฐานตามประกาศคณะกรรมการสิ่งแวดล้อมแห่งชาติ ฉบับที่ 33 (พ.ศ. 2552) เรื่อง กำหนดมาตรฐานค่าก๊าซไนโตรเจนไดออกไซด์ในบรรยากาศโดยทั่วไป ลงวันที่ 17 มิถุนายน พ.ศ. 2552 ประกาศในราชกิจจานุเบกษา เล่มที่ 126 ตอนพิเศษ 114 ง วันที่ 14 สิงหาคม พ.ศ. 2552 ที่กำหนดให้ค่าเฉลี่ยของก๊าซไนโตรเจนไดออกไซด์ในเวลา 1 ชั่วโมง มีค่าไม่เกิน 0.17 ส่วนในล้านส่วน

สำหรับปริมาณก๊าซซัลเฟอร์ไดออกไซด์มีเทนไฮโดรคาร์บอน มีค่าอยู่ระหว่าง 0.62-1.45 ส่วนในล้านส่วน และความเร็วลมมีค่าอยู่ระหว่าง 0.7-2.5 เมตรต่อวินาที และทิศทางลมส่วนใหญ่บริเวณจุดติดตามตรวจสอบเป็นลมจากทิศตะวันออกเฉียงเหนือ ค่อนมาทางเหนือ (NNE) โดยแสดงผลการติดตามตรวจสอบดังตารางที่ 3-4

3) สถานีวัดพระศรีมหาธาตุ (N17)

ผลการติดตามตรวจสอบระหว่างวันที่ 19-24 ตุลาคม พ.ศ. 2568 พบว่า ปริมาณฝุ่นละอองขนาดไม่เกิน 10 ไมครอน มีค่าอยู่ระหว่าง 0.024-0.036 มิลลิกรัมต่อลูกบาศก์เมตร และปริมาณฝุ่นละอองรวม มีค่าอยู่ระหว่าง 0.044-0.056 มิลลิกรัมต่อลูกบาศก์เมตร ซึ่งมีค่าอยู่ในมาตรฐานตามประกาศคณะกรรมการสิ่งแวดล้อมแห่งชาติ ฉบับที่ 24 (พ.ศ. 2547) เรื่อง กำหนดมาตรฐานคุณภาพอากาศในบรรยากาศทั่วไป ประกาศในราชกิจจานุเบกษา เล่ม 121 ตอนพิเศษ 104 ง วันที่ 22 กันยายน พ.ศ. 2547 ที่กำหนดให้ค่าเฉลี่ยของฝุ่นละอองขนาดไม่เกิน 10 ไมครอน ในเวลา 24 ชั่วโมง มีค่าไม่เกิน 0.12 มิลลิกรัมต่อลูกบาศก์เมตร และฝุ่นละอองรวมในเวลา 24 ชั่วโมง มีค่าไม่เกิน 0.33 มิลลิกรัมต่อลูกบาศก์เมตร

ทั้งนี้เมื่อเปรียบเทียบกับผลการติดตามตรวจสอบปริมาณฝุ่นละอองขนาดไม่เกิน 10 ไมครอน (PM_{10}) เขตพญาไท (สถานี คพ.) เมื่อเดือนตุลาคม พ.ศ. 2568 พบว่า ปริมาณฝุ่นละอองขนาดไม่เกิน 10 ไมครอน (PM_{10}) มีค่าอยู่ในช่วง 0.005-0.048 มิลลิกรัมต่อลูกบาศก์เมตร (อ้างอิงจากเว็บไซต์ : <https://airquality.airbkk.com>) ซึ่งสอดคล้องกับผลการติดตามตรวจสอบของโครงการฯ

ปริมาณก๊าซคาร์บอนมอนนอกไซด์เฉลี่ย 1 ชั่วโมง มีค่าอยู่ระหว่าง 0.89-1.50 ส่วนในล้านส่วน และปริมาณก๊าซคาร์บอนมอนนอกไซด์เฉลี่ย 8 ชั่วโมง มีค่าอยู่ระหว่าง 1.00-1.46 ส่วนในล้านส่วน ซึ่งมีค่าอยู่ในมาตรฐานตามประกาศคณะกรรมการสิ่งแวดล้อมแห่งชาติ ฉบับที่ 10 (พ.ศ. 2538) เรื่อง กำหนดมาตรฐานคุณภาพอากาศในบรรยากาศโดยทั่วไป ประกาศในราชกิจจานุเบกษา เล่ม 112 ตอนที่ 52 ง วันที่ 25 พฤษภาคม พ.ศ. 2538 ที่กำหนดให้ค่าเฉลี่ยของก๊าซคาร์บอนมอนนอกไซด์ในเวลา 1 ชั่วโมง มีค่าไม่เกิน 30 ส่วนในล้านส่วน และค่าเฉลี่ยของก๊าซคาร์บอนมอนนอกไซด์ในเวลา 8 ชั่วโมง มีค่าไม่เกิน 9 ส่วนในล้านส่วน

ปริมาณก๊าซไนโตรเจนไดออกไซด์เฉลี่ย 1 ชั่วโมง มีค่าอยู่ 0.0151-0.0254 ส่วนในล้านส่วน ซึ่งมีค่าอยู่ในมาตรฐานตามประกาศคณะกรรมการสิ่งแวดล้อมแห่งชาติ ฉบับที่ 33 (พ.ศ. 2552) เรื่อง กำหนดมาตรฐานค่าก๊าซไนโตรเจนไดออกไซด์ในบรรยากาศโดยทั่วไป ประกาศในราชกิจจานุเบกษา เล่ม 126 ตอนพิเศษ 114 ง วันที่ 14 สิงหาคม พ.ศ. 2552 ที่กำหนดให้ค่าเฉลี่ยของก๊าซไนโตรเจนไดออกไซด์ในเวลา 1 ชั่วโมง มีค่าไม่เกิน 0.17 ส่วนในล้านส่วน

สำหรับปริมาณก๊าซซนอนมีเทนไฮโดรคาร์บอน มีค่าอยู่ระหว่าง 0.73-1.62 ส่วนในล้านส่วน และความเร็วลมมีค่าอยู่ระหว่าง 0.7-2.5 เมตรต่อวินาที และทิศทางลมส่วนใหญ่บริเวณจุดติดตามตรวจสอบเป็นลมจากทิศตะวันออกเฉียงเหนือ (NE) โดยแสดงผลการติดตามตรวจสอบดังตารางที่ 3-5

4) สถานีรัชโยธิน (N11)

4.1) ผลการติดตามตรวจสอบระหว่างวันที่ 13-18 กันยายน พ.ศ. 2568

พบว่า ปริมาณฝุ่นละอองขนาดไม่เกิน 10 ไมครอน มีค่าอยู่ระหว่าง 0.029-0.051 มิลลิกรัมต่อลูกบาศก์เมตร สำหรับปริมาณฝุ่นละอองรวม มีค่าอยู่ระหว่าง 0.055-0.108 มิลลิกรัมต่อลูกบาศก์เมตร ซึ่งมีค่าอยู่ในมาตรฐานตามประกาศคณะกรรมการสิ่งแวดล้อมแห่งชาติ ฉบับที่ 24 (พ.ศ. 2547) เรื่อง กำหนดมาตรฐานคุณภาพอากาศในบรรยากาศโดยทั่วไป ประกาศในราชกิจจานุเบกษา ฉบับประกาศทั่วไป เล่ม 121 ตอนพิเศษ 104 ง วันที่ 22 กันยายน พ.ศ. 2547 ที่กำหนดให้ค่าเฉลี่ยของฝุ่นละอองขนาดไม่เกิน 10 ไมครอน ในเวลา 24 ชั่วโมง มีค่าไม่เกิน 0.12 มิลลิกรัมต่อลูกบาศก์เมตร และฝุ่นละอองรวมในเวลา 24 ชั่วโมง มีค่าไม่เกิน 0.33 มิลลิกรัมต่อลูกบาศก์เมตร

ทั้งนี้เมื่อเปรียบเทียบกับผลการติดตามตรวจสอบปริมาณฝุ่นละอองขนาดไม่เกิน 10 ไมครอน (PM_{10}) เขตพญาไท (สถานี คพ.) เมื่อเดือนกันยายน พ.ศ. 2568 พบว่า ปริมาณฝุ่นละอองขนาดไม่เกิน 10 ไมครอน (PM_{10}) มีค่าอยู่ในช่วง 0.005-0.047 มิลลิกรัมต่อลูกบาศก์เมตร (อ้างอิงจากเว็บไซต์ : <https://airquality.airbkk.com>) ซึ่งสอดคล้องกับผลการติดตามตรวจสอบของโครงการฯ

ปริมาณก๊าซคาร์บอนมอนอกไซด์เฉลี่ย 1 ชั่วโมง มีค่าอยู่ระหว่าง 1.54-2.52 ส่วนในล้านส่วน สำหรับปริมาณก๊าซคาร์บอนมอนอกไซด์เฉลี่ย 8 ชั่วโมง มีค่าอยู่ระหว่าง 1.80-2.25 ส่วนในล้านส่วน ซึ่งมีค่าอยู่ในมาตรฐานตามประกาศคณะกรรมการสิ่งแวดล้อมแห่งชาติ ฉบับที่ 10 (พ.ศ. 2538) เรื่อง กำหนดมาตรฐานคุณภาพอากาศในบรรยากาศโดยทั่วไป ประกาศในราชกิจจานุเบกษา เล่ม 112 ตอนที่ 52 ง วันที่ 25 พฤษภาคม พ.ศ. 2538 ที่กำหนดให้ค่าเฉลี่ยของก๊าซคาร์บอนมอนอกไซด์ในเวลา 1 ชั่วโมง มีค่าไม่เกิน 30 ส่วนในล้านส่วน และค่าเฉลี่ยของก๊าซคาร์บอนมอนอกไซด์ในเวลา 8 ชั่วโมง มีค่าไม่เกิน 9 ส่วนในล้านส่วน

ปริมาณก๊าซไนโตรเจนไดออกไซด์เฉลี่ย 1 ชั่วโมง มีค่าอยู่ 0.0143-0.0251 ส่วนในล้านส่วน ซึ่งมีค่าอยู่ในมาตรฐานตามประกาศคณะกรรมการสิ่งแวดล้อมแห่งชาติ ฉบับที่ 33 (พ.ศ. 2552) เรื่อง กำหนดมาตรฐานค่าก๊าซไนโตรเจนไดออกไซด์ในบรรยากาศโดยทั่วไป ประกาศในราชกิจจานุเบกษา เล่ม 126 ตอนพิเศษ 114 ง วันที่ 14 สิงหาคม พ.ศ. 2552 ที่กำหนดให้ค่าเฉลี่ยของก๊าซไนโตรเจนไดออกไซด์ในเวลา 1 ชั่วโมง มีค่าไม่เกิน 0.17 ส่วนในล้านส่วน

สำหรับปริมาณก๊าซซัลเฟอร์ไดออกไซด์เฉลี่ย 1 ชั่วโมง มีค่าอยู่ระหว่าง 0.68-1.47 ส่วนในล้านส่วน และความเร็วลม มีค่าอยู่ระหว่าง 0.8-2.7 เมตรต่อวินาที และทิศทางลมส่วนใหญ่บริเวณจุดติดตามตรวจสอบเป็นลมจากทิศตะวันตกเฉียงใต้ ค่อนมาทางใต้ (SSW) โดยแสดงผลการติดตามตรวจสอบดังตารางที่ 3-6

4.2) ผลการติดตามตรวจสอบระหว่างวันที่ 2-7 ธันวาคม พ.ศ. 2568

พบว่า ปริมาณฝุ่นละอองขนาดไม่เกิน 10 ไมครอน มีค่าอยู่ระหว่าง 0.048-0.093 มิลลิกรัมต่อลูกบาศก์เมตร สำหรับปริมาณฝุ่นละอองรวม มีค่าอยู่ระหว่าง 0.115-0.189 มิลลิกรัมต่อลูกบาศก์เมตร ซึ่งมีค่าอยู่ในมาตรฐานตามประกาศคณะกรรมการสิ่งแวดล้อมแห่งชาติ ฉบับที่ 24 (พ.ศ. 2547) กำหนดมาตรฐานคุณภาพอากาศในบรรยากาศโดยทั่วไป ประกาศในราชกิจจานุเบกษา เล่ม 121 ตอนพิเศษ 104 ง วันที่ 22 กันยายน พ.ศ. 2547 ที่กำหนดให้ค่าเฉลี่ยของฝุ่นละอองขนาดไม่เกิน 10 ไมครอน ในเวลา 24 ชั่วโมง มีค่าไม่เกิน 0.12 มิลลิกรัมต่อลูกบาศก์เมตร และฝุ่นละอองรวมในเวลา 24 ชั่วโมง มีค่าไม่เกิน 0.33 มิลลิกรัมต่อลูกบาศก์เมตร

ทั้งนี้เมื่อเปรียบเทียบกับผลการติดตามตรวจสอบปริมาณฝุ่นละอองขนาดไม่เกิน 10 ไมครอน (PM_{10}) เขตพญาไท (สถานี คพ.) เมื่อวันที่ 2-7 เดือนธันวาคม พ.ศ. 2568 พบว่า ปริมาณฝุ่นละอองขนาดไม่เกิน 10 ไมครอน (PM_{10}) มีค่าอยู่ในช่วง 0.011-0.079 มิลลิกรัมต่อลูกบาศก์เมตร (อ้างอิงจากเว็บไซต์ : <https://airquality.airbkk.com>) ซึ่งสอดคล้องกับผลการติดตามตรวจสอบของโครงการฯ

ปริมาณก๊าซคาร์บอนมอนอกไซด์เฉลี่ย 1 ชั่วโมง มีค่าอยู่ระหว่าง 1.67-2.56 ส่วนในล้านส่วน สำหรับปริมาณก๊าซคาร์บอนมอนอกไซด์เฉลี่ย 8 ชั่วโมง มีค่าอยู่ระหว่าง 1.86-2.36 ส่วนในล้านส่วน ซึ่งมีค่าอยู่ในมาตรฐานตามประกาศคณะกรรมการสิ่งแวดล้อมแห่งชาติ ฉบับที่ 10 (พ.ศ. 2538) เรื่อง กำหนดมาตรฐานคุณภาพอากาศในบรรยากาศโดยทั่วไป ประกาศในราชกิจจานุเบกษา เล่ม 112 ตอนที่ 52 ง วันที่ 25 พฤษภาคม พ.ศ. 2538 ที่กำหนดให้ค่าเฉลี่ยของก๊าซคาร์บอนมอนอกไซด์ในเวลา 1 ชั่วโมง มีค่าไม่เกิน 30 ส่วนในล้านส่วน และค่าเฉลี่ยของก๊าซคาร์บอนมอนอกไซด์ในเวลา 8 ชั่วโมง มีค่าไม่เกิน 9 ส่วนในล้านส่วน

ปริมาณก๊าซไนโตรเจนไดออกไซด์เฉลี่ย 1 ชั่วโมง มีค่าอยู่ระหว่าง 0.0151-0.0261 ส่วนในล้านส่วน ซึ่งมีค่าอยู่ในมาตรฐานตามประกาศคณะกรรมการสิ่งแวดล้อมแห่งชาติ ฉบับที่ 33 (พ.ศ. 2552) เรื่อง กำหนดมาตรฐานค่าก๊าซไนโตรเจนไดออกไซด์ในบรรยากาศโดยทั่วไป ประกาศในราชกิจจานุเบกษา เล่ม 126 ตอนพิเศษ 114 ง วันที่ 14 สิงหาคม พ.ศ. 2552 ที่กำหนดให้ค่าเฉลี่ยของก๊าซไนโตรเจนไดออกไซด์ในเวลา 1 ชั่วโมง มีค่าไม่เกิน 0.17 ส่วนในล้านส่วน

สำหรับปริมาณก๊าซซัลเฟอร์ไดออกไซด์เฉลี่ย 1 ชั่วโมง มีค่าอยู่ระหว่าง 0.67-1.49 ส่วนในล้านส่วน และความเร็วลม มีค่าอยู่ระหว่าง 0.7-2.7 เมตรต่อวินาที และทิศทางลมส่วนใหญ่บริเวณจุดติดตามตรวจสอบเป็นลมจากทิศตะวันออกเฉียงเหนือ (NE) โดยแสดงผลการติดตามตรวจสอบดังตารางที่ 3-7

5) สถานีสายหยุด (N19)

5.1) ผลการติดตามตรวจสอบระหว่างวันที่ 13-18 กันยายน พ.ศ. 2568

พบว่า ปริมาณฝุ่นละอองขนาดไม่เกิน 10 ไมครอน มีค่าอยู่ระหว่าง 0.025-0.044 มิลลิกรัมต่อลูกบาศก์เมตร สำหรับปริมาณฝุ่นละอองรวม มีค่าอยู่ระหว่าง 0.046-0.079 มิลลิกรัมต่อลูกบาศก์เมตร ซึ่งมีค่าอยู่ในมาตรฐานตามประกาศคณะกรรมการสิ่งแวดล้อมแห่งชาติ ฉบับที่ 24 (พ.ศ. 2547) เรื่อง กำหนดมาตรฐานคุณภาพอากาศในบรรยากาศโดยทั่วไป ประกาศในราชกิจจานุเบกษา เล่ม 121 ตอนพิเศษ 104 ง วันที่ 22 กันยายน พ.ศ. 2547 ที่กำหนดให้ค่าเฉลี่ยของฝุ่นละอองขนาดไม่เกิน 10 ไมครอน ในเวลา 24 ชั่วโมง มีค่าไม่เกิน 0.12 มิลลิกรัมต่อลูกบาศก์เมตร และฝุ่นละอองรวมในเวลา 24 ชั่วโมง มีค่าไม่เกิน 0.33 มิลลิกรัมต่อลูกบาศก์เมตร

ทั้งนี้เมื่อเปรียบเทียบกับผลการติดตามตรวจสอบปริมาณฝุ่นละอองขนาดไม่เกิน 10 ไมครอน (PM_{10}) เขตพญาไท (สถานี คพ.) เมื่อเดือนกันยายน พ.ศ. 2568 พบว่า ปริมาณฝุ่นละอองขนาดไม่เกิน 10 ไมครอน (PM_{10}) มีค่าอยู่ในช่วง 0.005-0.047 มิลลิกรัมต่อลูกบาศก์เมตร (อ้างอิงจากเว็บไซต์ : <https://airquality.airbkk.com>) ซึ่งสอดคล้องกับผลการติดตามตรวจสอบของโครงการฯ

ปริมาณก๊าซคาร์บอนมอนอกไซด์เฉลี่ย 1 ชั่วโมง มีค่าอยู่ระหว่าง 1.45-2.12 ส่วนในล้านส่วน สำหรับปริมาณก๊าซคาร์บอนมอนอกไซด์เฉลี่ย 8 ชั่วโมง มีค่าอยู่ระหว่าง 1.68-2.01 ส่วนในล้านส่วน ซึ่งมีค่าอยู่ในมาตรฐานตามประกาศคณะกรรมการสิ่งแวดล้อมแห่งชาติ ฉบับที่ 10 (พ.ศ. 2538) เรื่อง กำหนดมาตรฐานคุณภาพอากาศในบรรยากาศโดยทั่วไป ประกาศในราชกิจจานุเบกษา เล่ม 112 ตอนที่ 52 ง วันที่ 25 พฤษภาคม พ.ศ. 2538 ที่กำหนดให้ค่าเฉลี่ยของก๊าซคาร์บอนมอนอกไซด์ในเวลา 1 ชั่วโมง มีค่าไม่เกิน 30 ส่วนในล้านส่วน และค่าเฉลี่ยของก๊าซคาร์บอนมอนอกไซด์ในเวลา 8 ชั่วโมง มีค่าไม่เกิน 9 ส่วนในล้านส่วน

ปริมาณก๊าซไนโตรเจนไดออกไซด์เฉลี่ย 1 ชั่วโมง มีค่าอยู่ 0.0148-0.0243 ส่วนในล้านส่วน ซึ่งมีค่าอยู่ในมาตรฐานตามประกาศคณะกรรมการสิ่งแวดล้อมแห่งชาติ ฉบับที่ 33 (พ.ศ. 2552) เรื่อง กำหนดมาตรฐานค่าก๊าซไนโตรเจนไดออกไซด์ในบรรยากาศโดยทั่วไป ประกาศในราชกิจจานุเบกษา เล่ม 126 ตอนพิเศษ 114 ง วันที่ 14 สิงหาคม พ.ศ. 2552 ที่กำหนดให้ค่าเฉลี่ยของก๊าซไนโตรเจนไดออกไซด์ในเวลา 1 ชั่วโมง มีค่าไม่เกิน 0.17 ส่วนในล้านส่วน

สำหรับปริมาณก๊าซซัลเฟอร์ไดออกไซด์เฉลี่ย 1 ชั่วโมง มีค่าอยู่ระหว่าง 0.67-1.34 ส่วนในล้านส่วน และความเร็วลม มีค่าอยู่ระหว่าง 0.8-2.5 เมตรต่อวินาที และทิศทางลมส่วนใหญ่บริเวณจุดติดตามตรวจสอบเป็นลมจากทิศตะวันตกเฉียงใต้ ค่อนมาทางใต้ (SSW) และลมจากทิศตะวันตกเฉียงใต้ (SW) โดยแสดงผลการติดตามตรวจสอบดังตารางที่ 3-8

5.2) ผลการติดตามตรวจสอบระหว่างวันที่ 2-7 ธันวาคม พ.ศ. 2568

พบว่า ปริมาณฝุ่นละอองขนาดไม่เกิน 10 ไมครอน มีค่าอยู่ระหว่าง 0.028-0.060 มิลลิกรัมต่อลูกบาศก์เมตร สำหรับปริมาณฝุ่นละอองรวม มีค่าอยู่ระหว่าง 0.054-0.098 มิลลิกรัมต่อลูกบาศก์เมตร ซึ่งมีค่าอยู่ในมาตรฐานตามประกาศคณะกรรมการสิ่งแวดล้อมแห่งชาติ ฉบับที่ 24 (พ.ศ. 2547) เรื่อง กำหนดมาตรฐานคุณภาพอากาศในบรรยากาศทั่วไป ประกาศในราชกิจจานุเบกษา เล่ม 121 ตอนพิเศษ 104 ง วันที่ 22 กันยายน พ.ศ. 2547 ที่กำหนดให้ค่าเฉลี่ยของฝุ่นละอองขนาดไม่เกิน 10 ไมครอน ในเวลา 24 ชั่วโมง มีค่าไม่เกิน 0.12 มิลลิกรัมต่อลูกบาศก์เมตร และฝุ่นละอองรวมในเวลา 24 ชั่วโมง มีค่าไม่เกิน 0.33 มิลลิกรัมต่อลูกบาศก์เมตร

ทั้งนี้เมื่อเปรียบเทียบกับผลการติดตามตรวจสอบปริมาณฝุ่นละอองขนาดไม่เกิน 10 ไมครอน (PM₁₀) เขตพญาไท (สถานี คพ.) เมื่อวันที่ 2-7 เดือนธันวาคม พ.ศ. 2568 พบว่า ปริมาณฝุ่นละอองขนาดไม่เกิน 10 ไมครอน (PM₁₀) มีค่าอยู่ในช่วง 0.011-0.079 มิลลิกรัมต่อลูกบาศก์เมตร (อ้างอิงจากเว็บไซต์ : <https://airquality.airbkk.com>) ซึ่งสอดคล้องกับผลการติดตามตรวจสอบของโครงการฯ

ปริมาณก๊าซคาร์บอนมอนอกไซด์เฉลี่ย 1 ชั่วโมง มีค่าอยู่ระหว่าง 1.59-2.48 ส่วนในล้านส่วน สำหรับปริมาณก๊าซคาร์บอนมอนอกไซด์เฉลี่ย 8 ชั่วโมง มีค่าอยู่ระหว่าง 1.72-2.34 ส่วนในล้านส่วน ซึ่งมีค่าอยู่ในมาตรฐานตามประกาศคณะกรรมการสิ่งแวดล้อมแห่งชาติ ฉบับที่ 10 (พ.ศ. 2538) เรื่อง กำหนดมาตรฐานคุณภาพอากาศในบรรยากาศโดยทั่วไป ประกาศในราชกิจจานุเบกษา เล่ม 112 ตอนที่ 52 ง วันที่ 25 พฤษภาคม พ.ศ. 2538 ที่กำหนดให้ค่าเฉลี่ยของก๊าซคาร์บอนมอนอกไซด์ในเวลา 1 ชั่วโมง มีค่าไม่เกิน 30 ส่วนในล้านส่วน และค่าเฉลี่ยของก๊าซคาร์บอนมอนอกไซด์ในเวลา 8 ชั่วโมง มีค่าไม่เกิน 9 ส่วนในล้านส่วน

ปริมาณก๊าซไนโตรเจนไดออกไซด์เฉลี่ย 1 ชั่วโมง มีค่าอยู่ระหว่าง 0.0143-0.0236 ส่วนในล้านส่วน ซึ่งมีค่าอยู่ในมาตรฐานตามประกาศคณะกรรมการสิ่งแวดล้อมแห่งชาติ ฉบับที่ 33 (พ.ศ. 2552) เรื่อง กำหนดมาตรฐานค่าก๊าซไนโตรเจนไดออกไซด์ในบรรยากาศโดยทั่วไป ประกาศในราชกิจจานุเบกษา เล่ม 126 ตอนพิเศษ 114 ง วันที่ 14 สิงหาคม พ.ศ. 2552 ที่กำหนดให้ค่าเฉลี่ยของก๊าซไนโตรเจนไดออกไซด์ในเวลา 1 ชั่วโมง มีค่าไม่เกิน 0.17 ส่วนในล้านส่วน

สำหรับปริมาณก๊าซซัลเฟอร์ไดออกไซด์เฉลี่ย 1 ชั่วโมง มีค่าอยู่ระหว่าง 0.64-1.44 ส่วนในล้านส่วน และความเร็วลม มีค่าอยู่ระหว่าง 0.8-2.6 เมตรต่อวินาที และทิศทางลมส่วนใหญ่บริเวณจุดติดตามตรวจสอบเป็นลมจากทิศตะวันออกเฉียงเหนือ (NE) โดยแสดงผลการติดตามตรวจสอบดังตารางที่ 3-9

6) สถานีสะพานใหม่ (N20)

6.1) ผลการติดตามตรวจสอบระหว่างวันที่ 13-18 กันยายน พ.ศ. 2568

พบว่า ปริมาณฝุ่นละอองขนาดไม่เกิน 10 ไมครอน มีค่าอยู่ระหว่าง 0.030-0.048 มิลลิกรัมต่อลูกบาศก์เมตร สำหรับปริมาณฝุ่นละอองรวม มีค่าอยู่ระหว่าง 0.062-0.102 มิลลิกรัมต่อลูกบาศก์เมตร ซึ่งมีค่าอยู่ในมาตรฐานตามประกาศคณะกรรมการสิ่งแวดล้อมแห่งชาติ ฉบับที่ 24 (พ.ศ. 2547) เรื่อง กำหนดมาตรฐานคุณภาพอากาศในบรรยากาศทั่วไป ประกาศในราชกิจจานุเบกษา เล่ม 121 ตอนพิเศษ 104 ง วันที่ 22 กันยายน พ.ศ. 2547 ที่กำหนดให้ค่าเฉลี่ยของฝุ่นละอองขนาดไม่เกิน 10 ไมครอน ในเวลา 24 ชั่วโมง มีค่าไม่เกิน 0.12 มิลลิกรัมต่อลูกบาศก์เมตร และฝุ่นละอองรวมในเวลา 24 ชั่วโมง มีค่าไม่เกิน 0.33 มิลลิกรัมต่อลูกบาศก์เมตร

ทั้งนี้เมื่อเปรียบเทียบกับผลการติดตามตรวจสอบปริมาณฝุ่นละอองขนาดเล็กไม่เกิน 10 ไมครอน (PM_{10}) เขตพญาไท (สถานี คพ.) เมื่อเดือนกันยายน พ.ศ. 2568 พบว่า ปริมาณฝุ่นละอองขนาดเล็กไม่เกิน 10 ไมครอน (PM_{10}) มีค่าอยู่ในช่วง 0.005-0.047 มิลลิกรัมต่อลูกบาศก์เมตร (อ้างอิงจากเว็บไซต์ : <https://airquality.airbkk.com>) ซึ่งสอดคล้องกับผลการติดตามตรวจสอบของโครงการฯ

ปริมาณก๊าซคาร์บอนมอนอกไซด์เฉลี่ย 1 ชั่วโมง มีค่าอยู่ระหว่าง 1.55-2.21 ส่วนในล้านส่วน สำหรับปริมาณก๊าซคาร์บอนมอนอกไซด์เฉลี่ย 8 ชั่วโมง มีค่าอยู่ระหว่าง 1.69-2.08 ส่วนในล้านส่วน ซึ่งมีค่าอยู่ในมาตรฐานตามประกาศคณะกรรมการสิ่งแวดล้อมแห่งชาติ ฉบับที่ 10 (พ.ศ. 2538) เรื่อง กำหนดมาตรฐานคุณภาพอากาศในบรรยากาศโดยทั่วไป ประกาศในราชกิจจานุเบกษา เล่ม 112 ตอนที่ 52 ง วันที่ 25 พฤษภาคม พ.ศ. 2538 ที่กำหนดให้ค่าเฉลี่ยของก๊าซคาร์บอนมอนอกไซด์ในเวลา 1 ชั่วโมง มีค่าไม่เกิน 30 ส่วนในล้านส่วน และค่าเฉลี่ยของก๊าซคาร์บอนมอนอกไซด์ในเวลา 8 ชั่วโมง มีค่าไม่เกิน 9 ส่วนในล้านส่วน

ปริมาณก๊าซไนโตรเจนไดออกไซด์เฉลี่ย 1 ชั่วโมง มีค่าอยู่ระหว่าง 0.0141-0.0255 ส่วนในล้านส่วน ซึ่งมีค่าอยู่ในมาตรฐานตามประกาศคณะกรรมการสิ่งแวดล้อมแห่งชาติ ฉบับที่ 33 (พ.ศ. 2552) เรื่อง กำหนดมาตรฐานค่าก๊าซไนโตรเจนไดออกไซด์ในบรรยากาศโดยทั่วไป ประกาศในราชกิจจานุเบกษา เล่ม 126 ตอนพิเศษ 114 ง วันที่ 14 สิงหาคม พ.ศ. 2552 ที่กำหนดให้ค่าเฉลี่ยของก๊าซไนโตรเจนไดออกไซด์ในเวลา 1 ชั่วโมง มีค่าไม่เกิน 0.17 ส่วนในล้านส่วน

สำหรับปริมาณก๊าซซัลเฟอร์ไดออกไซด์เฉลี่ย 1 ชั่วโมง มีค่าอยู่ระหว่าง 0.62-1.05 ส่วนในล้านส่วน และความเร็วลม มีค่าอยู่ระหว่าง 0.8-2.8 เมตรต่อวินาที และทิศทางลมส่วนใหญ่บริเวณจุดติดตามตรวจสอบเป็นลมจากทิศตะวันตกเฉียงใต้ ค่อนมาทางใต้ (SSW) โดยแสดงผลการติดตามตรวจสอบดังตารางที่ 3-10

6.2) ผลการติดตามตรวจสอบระหว่างวันที่ 2-7 ธันวาคม พ.ศ. 2568

พบว่า ปริมาณฝุ่นละอองขนาดเล็กไม่เกิน 10 ไมครอน มีค่าอยู่ระหว่าง 0.032-0.064 มิลลิกรัมต่อลูกบาศก์เมตร สำหรับปริมาณฝุ่นละอองรวม มีค่าอยู่ระหว่าง 0.072-0.118 มิลลิกรัมต่อลูกบาศก์เมตร ซึ่งมีค่าอยู่ในมาตรฐานตามประกาศคณะกรรมการสิ่งแวดล้อมแห่งชาติ ฉบับที่ 24 (พ.ศ. 2547) เรื่อง กำหนดมาตรฐานคุณภาพอากาศในบรรยากาศโดยทั่วไป ประกาศในราชกิจจานุเบกษา เล่ม 121 ตอนพิเศษ 104 ง วันที่ 22 กันยายน พ.ศ. 2547 ที่กำหนดให้ค่าเฉลี่ยของฝุ่นละอองขนาดเล็กไม่เกิน 10 ไมครอน ในเวลา 24 ชั่วโมง มีค่าไม่เกิน 0.12 มิลลิกรัมต่อลูกบาศก์เมตร และฝุ่นละอองรวมในเวลา 24 ชั่วโมง มีค่าไม่เกิน 0.33 มิลลิกรัมต่อลูกบาศก์เมตร

ทั้งนี้เมื่อเปรียบเทียบกับผลการติดตามตรวจสอบปริมาณฝุ่นละอองขนาดเล็กไม่เกิน 10 ไมครอน (PM_{10}) เขตพญาไท (สถานี คพ.) เมื่อวันที่ 2-7 เดือนธันวาคม พ.ศ. 2568 พบว่า ปริมาณฝุ่นละอองขนาดเล็กไม่เกิน 10 ไมครอน (PM_{10}) มีค่าอยู่ในช่วง 0.011-0.079 มิลลิกรัมต่อลูกบาศก์เมตร (อ้างอิงจากเว็บไซต์ : <https://airquality.airbkk.com>) ซึ่งสอดคล้องกับผลการติดตามตรวจสอบของโครงการฯ

ปริมาณก๊าซคาร์บอนมอนอกไซด์เฉลี่ย 1 ชั่วโมง มีค่าอยู่ระหว่าง 1.50-2.32 ส่วนในล้านส่วน สำหรับปริมาณก๊าซคาร์บอนมอนอกไซด์เฉลี่ย 8 ชั่วโมง มีค่าอยู่ระหว่าง 1.68-2.15 ส่วนในล้านส่วน ซึ่งมีค่าอยู่ในมาตรฐานตามประกาศคณะกรรมการสิ่งแวดล้อมแห่งชาติ ฉบับที่ 10 (พ.ศ. 2538) เรื่อง กำหนดมาตรฐานคุณภาพอากาศในบรรยากาศโดยทั่วไป ประกาศในราชกิจจานุเบกษา เล่ม 112 ตอนที่ 52 ง วันที่ 25 พฤษภาคม พ.ศ. 2538 ที่กำหนดให้ค่าเฉลี่ยของก๊าซคาร์บอนมอนอกไซด์ในเวลา 1 ชั่วโมง มีค่าไม่เกิน 30 ส่วนในล้านส่วน และค่าเฉลี่ยของก๊าซคาร์บอนมอนอกไซด์ในเวลา 8 ชั่วโมง มีค่าไม่เกิน 9 ส่วนในล้านส่วน

ปริมาณก๊าซไนโตรเจนไดออกไซด์เฉลี่ย 1 ชั่วโมง มีค่าอยู่ระหว่าง 0.0144-0.0248 ส่วนในล้านส่วน ซึ่งมีค่าอยู่ในมาตรฐานตามประกาศคณะกรรมการสิ่งแวดล้อมแห่งชาติ ฉบับที่ 33 (พ.ศ. 2552) เรื่อง กำหนดมาตรฐานค่าก๊าซไนโตรเจนไดออกไซด์ในบรรยากาศโดยทั่วไป ประกาศในราชกิจจานุเบกษา เล่ม 126 ตอนพิเศษ 114 ง วันที่ 14 สิงหาคม พ.ศ. 2552 ที่กำหนดให้ค่าเฉลี่ยของก๊าซไนโตรเจนไดออกไซด์ในเวลา 1 ชั่วโมง มีค่าไม่เกิน 0.17 ส่วนในล้านส่วน

สำหรับปริมาณก๊าซซัลเฟอร์ไดออกไซด์มีเทนไฮโดรคาร์บอน มีค่าอยู่ระหว่าง 0.67-1.46 ส่วนในล้านส่วน และความเร็วลม มีค่าอยู่ระหว่าง 0.7-2.7 เมตรต่อวินาที และทิศทางลมส่วนใหญ่บริเวณจุดติดตามตรวจสอบเป็นลมจากทิศตะวันออกเฉียงเหนือค่อนมาทางเหนือ (NNE) โดยแสดงผลการติดตามตรวจสอบดังตารางที่ 3-11

ตารางที่ 3-3 ผลการติดตามตรวจสอบคุณภาพอากาศในบรรยากาศโดยทั่วไป โครงการระบบขนส่งมวลชนกรุงเทพมหานคร ส่วนต่อขยายสายพหลโยธิน (หมอชิต-สะพานใหม่-ลำลูกกา) ของกรุงเทพมหานคร เฉพาะช่วงหมอชิต-สะพานใหม่ บริเวณโรงเรียนหอวัง ระหว่างวันที่ 19-24 ตุลาคม พ.ศ. 2568

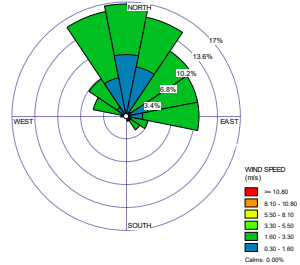
โครงการ : โครงการระบบขนส่งมวลชนกรุงเทพมหานคร ส่วนต่อขยายสายพหลโยธิน (หมอชิต-สะพานใหม่-ลำลูกกา) ของกรุงเทพมหานคร เฉพาะช่วงหมอชิต-สะพานใหม่

จัดทำรายงานโดย : บริษัท ยูโนเด็ค แอนนาลิสต์ แอนด์ เอ็นจิเนียริง คอนซัลแตนท์ จำกัด

ช่วงเวลาติดตามตรวจสอบ : ระหว่างวันที่ 19-24 ตุลาคม พ.ศ. 2568

สถานที่ติดตามตรวจสอบ : โรงเรียนหอวัง

ตำแหน่งพิกัด UTM ของสถานที่ติดตามตรวจสอบ : UTM 47P 0668871 1528103

สถานีติดตาม ตรวจสอบ	วันที่ตรวจสอบ	ผลการติดตามตรวจสอบ ^{1/}							ทิศทางลม
		ฝุ่นละอองรวม	ฝุ่นละออง ขนาดไม่เกิน 10 ไมครอน	ก๊าซคาร์บอนมอนอกไซด์		ก๊าซไนโตรเจน ไดออกไซด์ เฉลี่ย 1 ชั่วโมง	ก๊าซซนอนมีเทน- ไฮโดรคาร์บอน	ความเร็วลม	
				เฉลี่ย 1 ชั่วโมง	เฉลี่ย 8 ชั่วโมง				
โรงเรียนหอวัง	19-20 ต.ค. 68	0.098	0.056	0.97-1.52	1.14-1.39	0.0161-0.0236	0.88-1.52	0.8-2.3	 <p>ความเร็วลมส่วนใหญ่ : 0.8-2.5 m/s ทิศทางลมส่วนใหญ่พัดมาจากทิศ : N</p>
	20-21 ต.ค. 68	0.070	0.059	0.98-1.41	1.14-1.33	0.0151-0.0266	0.91-1.41	1.0-2.5	
	21-22 ต.ค. 68	0.065	0.055	0.91-1.45	1.04-1.33	0.0146-0.0245	0.79-1.28	1.3-2.3	
	22-23 ต.ค. 68	0.069	0.041	1.07-1.48	1.21-1.45	0.0156-0.0253	0.90-1.32	0.8-2.4	
	23-24 ต.ค. 68	0.042	0.028	1.09-1.40	1.17-1.24	0.0137-0.0257	0.97-1.25	0.9-2.3	
มาตรฐาน		≤0.33 ^{3/}	≤0.12 ^{3/}	≤30 ^{2/}	≤9 ^{2/}	≤0.17 ^{4/}	-	-	-
หน่วย		มิลลิกรัม/ลูกบาศก์เมตร		ส่วนในล้านส่วน			เมตร/วินาที		

หมายเหตุ: ^{1/} คำนวณเทียบสภาวะมาตรฐานที่ความดัน 1 บรรยากาศ และอุณหภูมิ 25 องศาเซลเซียส

^{2/} ประกาศคณะกรรมการสิ่งแวดล้อมแห่งชาติ ฉบับที่ 10 (พ.ศ. 2538) เรื่อง กำหนดมาตรฐานคุณภาพอากาศในบรรยากาศทั่วไป ประกาศในราชกิจจานุเบกษา เล่ม 112 ตอนที่ 42 ง วันที่ 25 พฤษภาคม พ.ศ. 2538

^{3/} ประกาศคณะกรรมการสิ่งแวดล้อมแห่งชาติ ฉบับที่ 24 (พ.ศ. 2547) เรื่อง กำหนดมาตรฐานคุณภาพอากาศในบรรยากาศทั่วไป ประกาศในราชกิจจานุเบกษา เล่ม 121 ตอนพิเศษ 104 ง วันที่ 22 กันยายน พ.ศ. 2547

^{4/} ประกาศคณะกรรมการสิ่งแวดล้อมแห่งชาติ ฉบับที่ 33 (พ.ศ. 2552) เรื่อง กำหนดมาตรฐานค่าก๊าซไนโตรเจนไดออกไซด์ในบรรยากาศโดยทั่วไป ประกาศในราชกิจจานุเบกษา เล่มที่ 126 ตอนพิเศษ 114 ง วันที่ 14 สิงหาคม พ.ศ. 2552

ตารางที่ 3-4 ผลการติดตามตรวจสอบคุณภาพอากาศในบรรยากาศโดยทั่วไป โครงการระบบขนส่งมวลชนกรุงเทพมหานคร ส่วนต่อขยายสายพหลโยธิน (หมอชิต-สะพานใหม่-ลำลูกกา) ของกรุงเทพมหานคร เฉพาะช่วงหมอชิต-สะพานใหม่ บริเวณวิทยาลัยพุทธศาสตร์ และปรัชญา มหาวิทยาลัยราชภัฏพระนคร ระหว่างวันที่ 19-24 ตุลาคม พ.ศ. 2568

โครงการ : โครงการระบบขนส่งมวลชนกรุงเทพมหานคร ส่วนต่อขยายสายพหลโยธิน (หมอชิต-สะพานใหม่-ลำลูกกา) ของกรุงเทพมหานคร เฉพาะช่วงหมอชิต-สะพานใหม่

จัดทำรายงานโดย : บริษัท ยูไนเต็ด แอนาไลซิส แอนด์ เอ็นจิเนียริง คอนซัลแตนท์ จำกัด

ช่วงเวลาติดตามตรวจสอบ : ระหว่างวันที่ 19-24 ตุลาคม พ.ศ. 2568

สถานที่ติดตามตรวจสอบ : วิทยาลัยพุทธศาสตร์ และปรัชญา มหาวิทยาลัยราชภัฏพระนคร

ตำแหน่งพิกัด UTM ของสถานที่ติดตามตรวจสอบ : UTM 47P 0672393 1534449

สถานีติดตามตรวจสอบ	วันที่ตรวจสอบ	ผลการติดตามตรวจสอบ ^{1/}							ทิศทางลม
		ฝุ่นละอองรวม	ฝุ่นละอองขนาดไม่เกิน 10 ไมครอน	ก๊าซคาร์บอนมอนอกไซด์		ก๊าซไนโตรเจนไดออกไซด์เฉลี่ย 1 ชั่วโมง	ก๊าซซนมีเทน-ไฮโดรคาร์บอน	ความเร็วลม	
				เฉลี่ย 1 ชั่วโมง	เฉลี่ย 8 ชั่วโมง				
วิทยาลัยพุทธศาสตร์ และปรัชญา มหาวิทยาลัยราชภัฏพระนคร	19-20 ต.ค. 68	0.034	0.020	0.96-1.45	1.05-1.33	0.0142-0.0208	0.66-1.45	0.9-2.4	 <p>ความเร็วลมส่วนใหญ่ : 0.7-2.5 m/s ทิศทางลมส่วนใหญ่พัดมาจากทิศ : NNE</p>
	20-21 ต.ค. 68	0.044	0.028	0.99-1.36	1.09-1.29	0.0134-0.0197	0.76-1.31	1.4-2.5	
	21-22 ต.ค. 68	0.044	0.033	1.00-1.44	1.12-1.40	0.0131-0.0219	0.62-1.32	0.7-2.4	
	22-23 ต.ค. 68	0.037	0.024	0.86-1.41	1.02-1.33	0.0141-0.0214	0.82-1.26	0.8-2.2	
	23-24 ต.ค. 68	0.042	0.031	1.00-1.39	1.09-1.23	0.0143-0.0203	0.81-1.35	1.0-2.2	
มาตรฐาน		≤0.33 ^{3/}	≤0.12 ^{3/}	≤30 ^{2/}	≤9 ^{2/}	≤0.17 ^{4/}	-	-	-
หน่วย		มิลลิกรัม/ลูกบาศก์เมตร			ส่วนในล้านส่วน			เมตร/วินาที	

หมายเหตุ: ^{1/} คำนวณเทียบสภาวะมาตรฐานที่ความดัน 1 บรรยากาศ และอุณหภูมิ 25 องศาเซลเซียส

^{2/} ประกาศคณะกรรมการสิ่งแวดล้อมแห่งชาติ ฉบับที่ 10 (พ.ศ. 2538) เรื่อง กำหนดมาตรฐานคุณภาพอากาศในบรรยากาศทั่วไป ประกาศในราชกิจจานุเบกษา เล่ม 112 ตอนที่ 42 ง วันที่ 25 พฤษภาคม พ.ศ. 2538

^{3/} ประกาศคณะกรรมการสิ่งแวดล้อมแห่งชาติ ฉบับที่ 24 (พ.ศ. 2547) เรื่อง กำหนดมาตรฐานคุณภาพอากาศในบรรยากาศทั่วไป ประกาศในราชกิจจานุเบกษา เล่ม 121 ตอนพิเศษ 104 ง วันที่ 22 กันยายน พ.ศ. 2547

^{4/} ประกาศคณะกรรมการสิ่งแวดล้อมแห่งชาติ ฉบับที่ 33 (พ.ศ. 2552) เรื่อง กำหนดมาตรฐานค่าก๊าซไนโตรเจนไดออกไซด์ในบรรยากาศโดยทั่วไป ประกาศในราชกิจจานุเบกษา เล่มที่ 126 ตอนพิเศษ 114 ง วันที่ 14 สิงหาคม พ.ศ. 2552

ตารางที่ 3-5 ผลการติดตามตรวจสอบคุณภาพอากาศในบรรยากาศโดยทั่วไป โครงการระบบขนส่งมวลชนกรุงเทพมหานคร ส่วนต่อขยายสายฟลโยอิน (หมอชิต-สะพานใหม่-ลำลูกกา) ของกรุงเทพมหานคร เฉพาะช่วงหมอชิต-สะพานใหม่ บริเวณสถานีวัดพระศรีมหาธาตุ ระหว่างวันที่ 19-24 ตุลาคม พ.ศ. 2568

โครงการ : โครงการระบบขนส่งมวลชนกรุงเทพมหานคร ส่วนต่อขยายสายฟลโยอิน (หมอชิต-สะพานใหม่-ลำลูกกา) ของกรุงเทพมหานคร เฉพาะช่วงหมอชิต-สะพานใหม่

จัดทำรายงานโดย : บริษัท ยูไนเต็ด แอนนาลิซิส แอนด์ เอ็นจิเนียริง คอนซัลแตนท์ จำกัด

ช่วงเวลาติดตามตรวจสอบ : ระหว่างวันที่ 19-24 ตุลาคม พ.ศ. 2568

สถานีติดตามตรวจสอบ : สถานีวัดพระศรีมหาธาตุ (N17)

ตำแหน่งพิกัด UTM ของสถานีติดตามตรวจสอบ : UTM 47P 0672559 1534624

สถานีติดตาม ตรวจสอบ	วันที่ตรวจสอบ	ผลการติดตามตรวจสอบ ^{1/}							ทิศทางลม
		ฝุ่นละอองรวม	ฝุ่นละออง ขนาดไม่เกิน 10 ไมครอน	ก๊าซคาร์บอนมอนอกไซด์		ก๊าซไนโตรเจน ไดออกไซด์ เฉลี่ย 1 ชั่วโมง	ก๊าซซนอมมีเทน- ไฮโดรคาร์บอน	ความเร็วลม	
				เฉลี่ย 1 ชั่วโมง	เฉลี่ย 8 ชั่วโมง				
สถานีวัดพระศรี มหาธาตุ	19-20 ต.ค. 68	0.052	0.032	0.89-1.32	1.05-1.24	0.0156-0.0251	0.84-1.37	1.5-2.3	 <p>ความเร็วลมส่วนใหญ่ : 0.7-2.5 m/s ทิศทางลมส่วนใหญ่พัดมาจากทิศ : NE</p>
	20-21 ต.ค. 68	0.055	0.034	0.94-1.50	1.03-1.46	0.0158-0.0244	0.79-1.32	0.8-2.5	
	21-22 ต.ค. 68	0.056	0.036	0.89-1.42	1.00-1.31	0.0158-0.0254	0.81-1.47	0.7-2.5	
	22-23 ต.ค. 68	0.047	0.026	0.93-1.47	1.07-1.41	0.0151-0.0250	0.79-1.41	0.8-2.1	
	23-24 ต.ค. 68	0.044	0.024	0.91-1.44	1.04-1.39	0.0157-0.0249	0.73-1.62	0.8-2.4	
มาตรฐาน		≤0.33 ^{3/}	≤0.12 ^{3/}	≤30 ^{2/}	≤9 ^{2/}	≤0.17 ^{4/}	-	-	-
หน่วย		มิลลิกรัม/ลูกบาศก์เมตร		ส่วนในล้านส่วน			เมตร/วินาที		

หมายเหตุ: ^{1/} คำนวณเทียบสภาวะมาตรฐานที่ความดัน 1 บรรยากาศ และอุณหภูมิ 25 องศาเซลเซียส

^{2/} ประกาศคณะกรรมการสิ่งแวดล้อมแห่งชาติ ฉบับที่ 10 (พ.ศ. 2538) เรื่อง กำหนดมาตรฐานคุณภาพอากาศในบรรยากาศทั่วไป ประกาศในราชกิจจานุเบกษา เล่ม 112 ตอนที่ 42 ง วันที่ 25 พฤษภาคม พ.ศ. 2538

^{3/} ประกาศคณะกรรมการสิ่งแวดล้อมแห่งชาติ ฉบับที่ 24 (พ.ศ. 2547) เรื่อง กำหนดมาตรฐานคุณภาพอากาศในบรรยากาศทั่วไป ประกาศในราชกิจจานุเบกษา เล่ม 121 ตอนที่พิเศษ 104 ง วันที่ 22 กันยายน พ.ศ. 2547

^{4/} ประกาศคณะกรรมการสิ่งแวดล้อมแห่งชาติ ฉบับที่ 33 (พ.ศ. 2552) เรื่อง กำหนดมาตรฐานค่าก๊าซไนโตรเจนไดออกไซด์ในบรรยากาศโดยทั่วไป ประกาศในราชกิจจานุเบกษา เล่มที่ 126 ตอนที่พิเศษ 114 ง วันที่ 14 สิงหาคม พ.ศ. 2552

ตารางที่ 3-6 ผลการติดตามตรวจสอบคุณภาพอากาศในบรรยากาศโดยทั่วไป โครงการระบบขนส่งมวลชนกรุงเทพมหานคร ส่วนต่อขยายสายพหลโยธิน (หมอชิต-สะพานใหม่-ลำลูกกา) ของกรุงเทพมหานคร เฉพาะช่วงหมอชิต-สะพานใหม่ บริเวณสถานีรัชโยธิน ระหว่างวันที่ 13-18 กันยายน พ.ศ. 2568

โครงการ : โครงการระบบขนส่งมวลชนกรุงเทพมหานคร ส่วนต่อขยายสายพหลโยธิน (หมอชิต-สะพานใหม่-ลำลูกกา) ของกรุงเทพมหานคร เฉพาะช่วงหมอชิต-สะพานใหม่

จัดทำรายงานโดย : บริษัท ยูโนเด็ค แอนนาลิสต์ แอนด์ เอ็นจิเนียริง คอนซัลแตนท์ จำกัด

ช่วงเวลาติดตามตรวจสอบ : ระหว่างวันที่ 13-18 กันยายน พ.ศ. 2568

สถานีติดตามตรวจสอบ : สถานีรัชโยธิน (N11)

ตำแหน่งพิกัด UTM ของสถานีติดตามตรวจสอบ : UTM 47P 0673233 1535803

สถานีติดตาม ตรวจสอบ	วันที่ ตรวจสอบ	ผลการติดตามตรวจสอบ ^{1/}							ทิศทางลม
		ฝุ่นละอองรวม	ฝุ่นละออง ขนาดไม่เกิน 10 ไมครอน	ก๊าซคาร์บอนมอนอกไซด์		ก๊าซไนโตรเจน ไดออกไซด์ เฉลี่ย 1 ชั่วโมง	ก๊าซซนอมมีเทน- ไฮโดรคาร์บอน	ความเร็วลม	
				เฉลี่ย 1 ชั่วโมง	เฉลี่ย 8 ชั่วโมง				
สถานีรัชโยธิน	13-14 ก.ย. 68	0.108	0.051	1.56-2.30	1.80-2.19	0.0143-0.0232	0.68-1.44	0.8-2.7	 <p>ความเร็วลมส่วนใหญ่ : 0.8-2.7 m/s ทิศทางลมส่วนใหญ่พัดมาจากทิศ : SSW</p>
	14-15 ก.ย. 68	0.068	0.038	1.63-2.24	1.85-2.15	0.0162-0.0247	0.82-1.36	1.5-2.5	
	15-16 ก.ย. 68	0.055	0.030	1.56-2.34	1.80-2.16	0.0175-0.0251	0.74-1.46	0.8-2.3	
	16-17 ก.ย. 68	0.076	0.033	1.86-2.37	1.98-2.25	0.0169-0.0245	0.71-1.47	1.0-2.6	
	17-18 ก.ย. 68	0.069	0.029	1.54-2.52	1.88-2.19	0.0155-0.0240	0.70-1.38	0.8-2.5	
มาตรฐาน		≤0.33 ^{3/}	≤0.12 ^{3/}	≤30 ^{2/}	≤9 ^{2/}	≤0.17 ^{4/}	-	-	-
หน่วย		มิลลิกรัม/ลูกบาศก์เมตร			ส่วนในล้านส่วน			เมตร/วินาที	

หมายเหตุ: ^{1/} คำนวณเทียบสภาวะมาตรฐานที่ความดัน 1 บรรยากาศ และอุณหภูมิ 25 องศาเซลเซียส

^{2/} ประกาศคณะกรรมการสิ่งแวดล้อมแห่งชาติ ฉบับที่ 10 (พ.ศ. 2538) เรื่อง กำหนดมาตรฐานคุณภาพอากาศในบรรยากาศทั่วไป ประกาศในราชกิจจานุเบกษา เล่ม 112 ตอนที่ 42 ง วันที่ 25 พฤษภาคม พ.ศ. 2538

^{3/} ประกาศคณะกรรมการสิ่งแวดล้อมแห่งชาติ ฉบับที่ 24 (พ.ศ. 2547) เรื่อง กำหนดมาตรฐานคุณภาพอากาศในบรรยากาศทั่วไป ประกาศในราชกิจจานุเบกษา เล่ม 121 ตอนพิเศษ 104 ง วันที่ 22 กันยายน พ.ศ. 2547

^{4/} ประกาศคณะกรรมการสิ่งแวดล้อมแห่งชาติ ฉบับที่ 33 (พ.ศ. 2552) เรื่อง กำหนดมาตรฐานค่าก๊าซไนโตรเจนไดออกไซด์ในบรรยากาศโดยทั่วไป ประกาศในราชกิจจานุเบกษา เล่มที่ 126 ตอนพิเศษ 114 ง วันที่ 14 สิงหาคม พ.ศ. 2552

ตารางที่ 3-7 ผลการติดตามตรวจสอบคุณภาพอากาศในบรรยากาศโดยทั่วไป โครงการระบบขนส่งมวลชนกรุงเทพมหานคร ส่วนต่อขยายสายพหลโยธิน (หมอชิต-สะพานใหม่-ลำลูกกา) ของกรุงเทพมหานคร เฉพาะช่วงหมอชิต-สะพานใหม่ บริเวณสถานีรัชโยธิน ระหว่างวันที่ 2-7 ธันวาคม พ.ศ. 2568

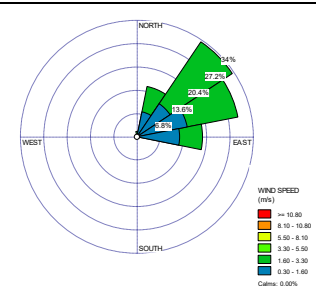
โครงการ : โครงการระบบขนส่งมวลชนกรุงเทพมหานคร ส่วนต่อขยายสายพหลโยธิน (หมอชิต-สะพานใหม่-ลำลูกกา) ของกรุงเทพมหานคร เฉพาะช่วงหมอชิต-สะพานใหม่

จัดทำรายงานโดย : บริษัท ยูไนเต็ด แอนนาลิสต์ แอนด์ เอ็นจิเนียริง คอนซัลแตนท์ จำกัด

ช่วงเวลาติดตามตรวจสอบ : ระหว่างวันที่ 2-7 ธันวาคม พ.ศ. 2568

สถานีติดตามตรวจสอบ : สถานีรัชโยธิน (N11)

ตำแหน่งพิกัด UTM ของสถานีติดตามตรวจสอบ : UTM 47P 0673233 1535803

สถานีติดตาม ตรวจสอบ	วันที่ ตรวจสอบ	ผลการติดตามตรวจสอบ ^{1/}							ทิศทางลม
		ฝุ่นละอองรวม	ฝุ่นละออง ขนาดไม่เกิน 10 ไมครอน	ก๊าซคาร์บอนมอนอกไซด์		ก๊าซไนโตรเจน ไดออกไซด์ เฉลี่ย 1 ชั่วโมง	ก๊าซซนมีเทน- ไฮโดรคาร์บอน	ความเร็วลม	
				เฉลี่ย 1 ชั่วโมง	เฉลี่ย 8 ชั่วโมง				
สถานีรัชโยธิน	2-3 ธ.ค. 68	0.189	0.076	1.67-2.41	1.86-2.33	0.0161-0.0248	0.84-1.49	0.8-2.1	 <p>ความเร็วลมส่วนใหญ่ : 0.7-2.7 m/s ทิศทางลมส่วนใหญ่พัดมาจากทิศ : NE</p>
	3-4 ธ.ค. 68	0.155	0.093	1.78-2.36	1.96-2.19	0.0170-0.0249	0.77-1.37	1.4-2.3	
	4-5 ธ.ค. 68	0.174	0.078	1.70-2.56	1.87-2.36	0.0169-0.0261	0.67-1.26	0.8-2.7	
	5-6 ธ.ค. 68	0.115	0.048	1.74-2.33	1.94-2.18	0.0151-0.0253	0.72-1.29	1.4-2.5	
	6-7 ธ.ค. 68	0.120	0.063	1.74-2.31	1.90-2.06	0.0159-0.0239	0.69-1.08	0.7-1.9	
มาตรฐาน		≤0.33 ^{3/}	≤0.12 ^{3/}	≤30 ^{2/}	≤9 ^{2/}	≤0.17 ^{4/}	-	-	-
หน่วย		มิลลิกรัม/ลูกบาศก์เมตร			ส่วนในล้านส่วน			เมตร/วินาที	

หมายเหตุ: ^{1/} คำนวณเทียบสภาวะมาตรฐานที่ความดัน 1 บรรยากาศ และอุณหภูมิ 25 องศาเซลเซียส

^{2/} ประกาศคณะกรรมการสิ่งแวดล้อมแห่งชาติ ฉบับที่ 10 (พ.ศ. 2538) เรื่อง กำหนดมาตรฐานคุณภาพอากาศในบรรยากาศทั่วไป ประกาศในราชกิจจานุเบกษา เล่ม 112 ตอนที่ 42 ง วันที่ 25 พฤษภาคม พ.ศ. 2538

^{3/} ประกาศคณะกรรมการสิ่งแวดล้อมแห่งชาติ ฉบับที่ 24 (พ.ศ. 2547) เรื่อง กำหนดมาตรฐานคุณภาพอากาศในบรรยากาศทั่วไป ประกาศในราชกิจจานุเบกษา เล่ม 121 ตอนพิเศษ 104 ง วันที่ 22 กันยายน พ.ศ. 2547

^{4/} ประกาศคณะกรรมการสิ่งแวดล้อมแห่งชาติ ฉบับที่ 33 (พ.ศ. 2552) เรื่อง กำหนดมาตรฐานค่าก๊าซไนโตรเจนไดออกไซด์ในบรรยากาศโดยทั่วไป ประกาศในราชกิจจานุเบกษา เล่มที่ 126 ตอนพิเศษ 114 ง วันที่ 14 สิงหาคม พ.ศ. 2552

ตารางที่ 3-8 ผลการติดตามตรวจสอบคุณภาพอากาศในบรรยากาศโดยทั่วไป โครงการระบบขนส่งมวลชนกรุงเทพมหานคร ส่วนต่อขยายสายพหลโยธิน (หมอชิต-สะพานใหม่-ลำลูกกา) ของกรุงเทพมหานคร เฉพาะช่วงหมอชิต-สะพานใหม่ บริเวณสถานีสายหยุด ระหว่างวันที่ 13-18 กันยายน พ.ศ. 2568

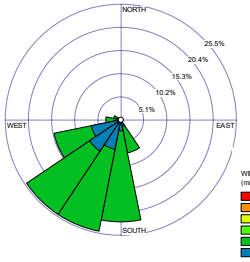
โครงการ : โครงการระบบขนส่งมวลชนกรุงเทพมหานคร ส่วนต่อขยายสายพหลโยธิน (หมอชิต-สะพานใหม่-ลำลูกกา) ของกรุงเทพมหานคร เฉพาะช่วงหมอชิต-สะพานใหม่

จัดทำรายงานโดย : บริษัท ยูโนเด็ค แอนนาลิสต์ แอนด์ เอ็นจิเนียริง คอนซัลแตนท์ จำกัด

ช่วงเวลาติดตามตรวจสอบ : ระหว่างวันที่ 13-18 กันยายน พ.ศ. 2568

สถานีติดตามตรวจสอบ : สถานีสายหยุด (N19)

ตำแหน่งพิกัด UTM ของสถานีติดตามตรวจสอบ : UTM 47P 0673233 1535812

สถานีติดตามตรวจสอบ	วันที่ตรวจสอบ	ผลการติดตามตรวจสอบ ^{1/}							ทิศทางลม
		ฝุ่นละอองรวม	ฝุ่นละออง ขนาดไม่เกิน 10 ไมครอน	ก๊าซคาร์บอนมอนอกไซด์		ก๊าซไนโตรเจนไดออกไซด์เฉลี่ย 1 ชั่วโมง	ก๊าซซนอมิเทน-ไฮโดรคาร์บอน	ความเร็วลม	
				เฉลี่ย 1 ชั่วโมง	เฉลี่ย 8 ชั่วโมง				
สถานีสายหยุด	13-14 ก.ย. 68	0.071	0.037	1.56-2.04	1.69-1.92	0.0156-0.0227	0.67-0.89	0.8-2.5	 <p>ความเร็วลมส่วนใหญ่ : 0.8-2.5 m/s ทิศทางลมส่วนใหญ่พัดมาจากทิศ : SSW, SW</p>
	14-15 ก.ย. 68	0.079	0.044	1.54-2.09	1.76-2.00	0.0153-0.0231	0.68-1.04	1.5-2.5	
	15-16 ก.ย. 68	0.048	0.027	1.64-2.12	1.80-1.97	0.0148-0.0232	0.76-1.06	1.1-2.5	
	16-17 ก.ย. 68	0.073	0.030	1.72-2.08	1.78-2.01	0.0168-0.0243	0.80-1.34	0.8-2.3	
	17-18 ก.ย. 68	0.046	0.025	1.45-2.02	1.68-1.90	0.0150-0.0241	0.78-1.09	0.9-2.5	
มาตรฐาน		≤0.33 ^{3/}	≤0.12 ^{3/}	≤30 ^{2/}	≤9 ^{2/}	≤0.17 ^{4/}	-	-	-
หน่วย		มิลลิกรัม/ลูกบาศก์เมตร			ส่วนในล้านส่วน			เมตร/วินาที	

หมายเหตุ: ^{1/} คำนวณเทียบสภาวะมาตรฐานที่ความดัน 1 บรรยากาศ และอุณหภูมิ 25 องศาเซลเซียส

^{2/} ประกาศคณะกรรมการสิ่งแวดล้อมแห่งชาติ ฉบับที่ 10 (พ.ศ. 2538) เรื่อง กำหนดมาตรฐานคุณภาพอากาศในบรรยากาศทั่วไป ประกาศในราชกิจจานุเบกษา เล่ม 112 ตอนที่ 42 ง วันที่ 25 พฤษภาคม พ.ศ. 2538

^{3/} ประกาศคณะกรรมการสิ่งแวดล้อมแห่งชาติ ฉบับที่ 24 (พ.ศ. 2547) เรื่อง กำหนดมาตรฐานคุณภาพอากาศในบรรยากาศทั่วไป ประกาศในราชกิจจานุเบกษา เล่ม 121 ตอนที่พิเศษ 104 ง วันที่ 22 กันยายน พ.ศ. 2547

^{4/} ประกาศคณะกรรมการสิ่งแวดล้อมแห่งชาติ ฉบับที่ 33 (พ.ศ. 2552) เรื่อง กำหนดมาตรฐานค่าก๊าซไนโตรเจนไดออกไซด์ในบรรยากาศโดยทั่วไป ประกาศในราชกิจจานุเบกษา เล่มที่ 126 ตอนที่พิเศษ 114 ง วันที่ 14 สิงหาคม พ.ศ. 2552

ตารางที่ 3-9 ผลการติดตามตรวจสอบคุณภาพอากาศในบรรยากาศโดยทั่วไป โครงการระบบขนส่งมวลชนกรุงเทพมหานคร ส่วนต่อขยายสายพหลโยธิน (หมอชิต-สะพานใหม่-ลำลูกกา) ของกรุงเทพมหานคร เฉพาะช่วงหมอชิต-สะพานใหม่ บริเวณสถานีสายหยุด ระหว่างวันที่ 2-7 ธันวาคม พ.ศ. 2568

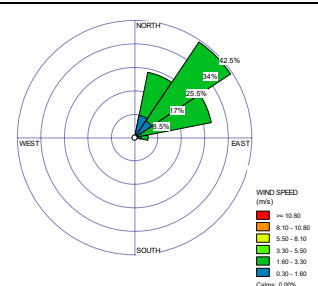
โครงการ : โครงการระบบขนส่งมวลชนกรุงเทพมหานคร ส่วนต่อขยายสายพหลโยธิน (หมอชิต-สะพานใหม่-ลำลูกกา) ของกรุงเทพมหานคร เฉพาะช่วงหมอชิต-สะพานใหม่

จัดทำรายงานโดย : บริษัท ยูไนเต็ด แอนนาลิสต์ แอนด์ เอ็นจิเนียริง คอนซัลแตนท์ จำกัด

ช่วงเวลาติดตามตรวจสอบ : ระหว่างวันที่ 2-7 ธันวาคม พ.ศ. 2568

สถานีติดตามตรวจสอบ : สถานีสายหยุด (N19)

ตำแหน่งพิกัด UTM ของสถานีติดตามตรวจสอบ : UTM 47P 0673233 1535812

สถานีติดตาม ตรวจสอบ	วันที่ตรวจสอบ	ผลการติดตามตรวจสอบ ^{1/}							ทิศทางลม
		ฝุ่นละอองรวม	ฝุ่นละออง ขนาดไม่เกิน 10 ไมครอน	ก๊าซคาร์บอนมอนอกไซด์		ก๊าซไนโตรเจน ไดออกไซด์ เฉลี่ย 1 ชั่วโมง	ก๊าซซนอมิเทน- ไฮโดรคาร์บอน	ความเร็วลม	
				เฉลี่ย 1 ชั่วโมง	เฉลี่ย 8 ชั่วโมง				
สถานีสายหยุด	2-3 ธ.ค. 68	0.098	0.060	1.74-2.48	1.91-2.34	0.0170-0.0223	0.64-1.25	1.4-2.4	 <p>ความเร็วลมส่วนใหญ่ : 0.8-2.6 m/s ทิศทางลมส่วนใหญ่พัดมาจากทิศ : NE</p>
	3-4 ธ.ค. 68	0.087	0.052	1.59-2.12	1.72-2.06	0.0158-0.0236	0.79-1.44	1.1-2.5	
	4-5 ธ.ค. 68	0.054	0.028	1.67-2.15	1.84-2.05	0.0151-0.0234	0.73-1.37	0.8-2.6	
	5-6 ธ.ค. 68	0.065	0.034	1.75-2.26	1.83-2.12	0.0143-0.0225	0.73-1.42	1.1-2.5	
	6-7 ธ.ค. 68	0.075	0.048	1.67-2.14	1.86-2.04	0.0152-0.0231	0.79-1.20	0.9-2.4	
มาตรฐาน		≤0.33 ^{3/}	≤0.12 ^{3/}	≤30 ^{2/}	≤9 ^{2/}	≤0.17 ^{4/}	-	-	-
หน่วย		มิลลิกรัม/ลูกบาศก์เมตร		ส่วนในล้านส่วน				เมตร/วินาที	

หมายเหตุ: ^{1/} คำนวณเทียบสภาวะมาตรฐานที่ความดัน 1 บรรยากาศ และอุณหภูมิ 25 องศาเซลเซียส

^{2/} ประกาศคณะกรรมการสิ่งแวดล้อมแห่งชาติ ฉบับที่ 10 (พ.ศ. 2538) เรื่อง กำหนดมาตรฐานคุณภาพอากาศในบรรยากาศทั่วไป ประกาศในราชกิจจานุเบกษา เล่ม 112 ตอนที่ 42 ง วันที่ 25 พฤษภาคม พ.ศ. 2538

^{3/} ประกาศคณะกรรมการสิ่งแวดล้อมแห่งชาติ ฉบับที่ 24 (พ.ศ. 2547) เรื่อง กำหนดมาตรฐานคุณภาพอากาศในบรรยากาศทั่วไป ประกาศในราชกิจจานุเบกษา เล่ม 121 ตอนพิเศษ 104 ง วันที่ 22 กันยายน พ.ศ. 2547

^{4/} ประกาศคณะกรรมการสิ่งแวดล้อมแห่งชาติ ฉบับที่ 33 (พ.ศ. 2552) เรื่อง กำหนดมาตรฐานค่าก๊าซไนโตรเจนไดออกไซด์ในบรรยากาศโดยทั่วไป ประกาศในราชกิจจานุเบกษา เล่มที่ 126 ตอนพิเศษ 114 ง วันที่ 14 สิงหาคม พ.ศ. 2552

ตารางที่ 3-10 ผลการติดตามตรวจสอบคุณภาพอากาศในบรรยากาศโดยทั่วไป โครงการระบบขนส่งมวลชนกรุงเทพมหานคร ส่วนต่อขยายสายพหลโยธิน (หมอชิต-สะพานใหม่-ลำลูกกา) ของกรุงเทพมหานคร เฉพาะช่วงหมอชิต-สะพานใหม่ บริเวณสถานีสะพานใหม่ ระหว่างวันที่ 13-18 กันยายน พ.ศ. 2568

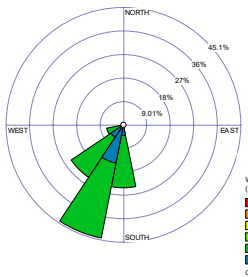
โครงการ : โครงการระบบขนส่งมวลชนกรุงเทพมหานคร ส่วนต่อขยายสายพหลโยธิน (หมอชิต-สะพานใหม่-ลำลูกกา) ของกรุงเทพมหานคร เฉพาะช่วงหมอชิต-สะพานใหม่

จัดทำรายงานโดย : บริษัท ยูโนเด็ค แอนนาลิสต์ แอนด์ เอ็นจิเนียริง คอนซัลแตนท์ จำกัด

ช่วงเวลาติดตามตรวจสอบ : ระหว่างวันที่ 13-18 กันยายน พ.ศ. 2568

สถานีติดตามตรวจสอบ : สถานีสะพานใหม่ (N20)

ตำแหน่งพิกัด UTM ของสถานีติดตามตรวจสอบ : UTM 47P 0673763 1536737

สถานีติดตาม ตรวจสอบ	วันที่ ตรวจสอบ	ผลการติดตามตรวจสอบ ^{1/}							ทิศทางลม
		ฝุ่นละอองรวม	ฝุ่นละออง ขนาดไม่เกิน 10 ไมครอน	ก๊าซคาร์บอนมอนอกไซด์		ก๊าซไนโตรเจน ไดออกไซด์ เฉลี่ย 1 ชั่วโมง	ก๊าซซนมีเทน- ไฮโดรคาร์บอน	ความเร็วลม	
				เฉลี่ย 1 ชั่วโมง	เฉลี่ย 8 ชั่วโมง				
สถานีสะพานใหม่	13-14 ก.ย. 68	0.065	0.033	1.56-2.13	1.74-2.08	0.0141-0.0219	0.69-1.03	1.5-2.6	 <p>ความเร็วลมส่วนใหญ่ : 0.8-2.8 m/s ทิศทางลมส่วนใหญ่พัดมาจากทิศ : SSW</p>
	14-15 ก.ย. 68	0.102	0.048	1.56-2.21	1.71-2.07	0.0141-0.0239	0.71-0.97	1.3-2.3	
	15-16 ก.ย. 68	0.069	0.032	1.55-2.11	1.69-2.03	0.0150-0.0222	0.72-0.99	0.8-2.8	
	16-17 ก.ย. 68	0.062	0.030	1.65-2.09	1.79-2.04	0.0173-0.0255	0.62-1.05	1.1-2.5	
	17-18 ก.ย. 68	0.073	0.030	1.65-2.00	1.81-1.96	0.0143-0.0223	0.73-0.93	1.0-2.2	
มาตรฐาน		≤0.33 ^{3/}	≤0.12 ^{3/}	≤30 ^{2/}	≤9 ^{2/}	≤0.17 ^{4/}	-	-	-
หน่วย		มิลลิกรัม/ลูกบาศก์เมตร			ส่วนในล้านส่วน			เมตร/วินาที	

หมายเหตุ: ^{1/} คำนวณเทียบสภาวะมาตรฐานที่ความดัน 1 บรรยากาศ และอุณหภูมิ 25 องศาเซลเซียส

^{2/} ประกาศคณะกรรมการสิ่งแวดล้อมแห่งชาติ ฉบับที่ 10 (พ.ศ. 2538) เรื่อง กำหนดมาตรฐานคุณภาพอากาศในบรรยากาศทั่วไป ประกาศในราชกิจจานุเบกษา เล่ม 112 ตอนที่ 42 ง วันที่ 25 พฤษภาคม พ.ศ. 2538

^{3/} ประกาศคณะกรรมการสิ่งแวดล้อมแห่งชาติ ฉบับที่ 24 (พ.ศ. 2547) เรื่อง กำหนดมาตรฐานคุณภาพอากาศในบรรยากาศทั่วไป ประกาศในราชกิจจานุเบกษา เล่ม 121 ตอนพิเศษ 104 ง วันที่ 22 กันยายน พ.ศ. 2547

^{4/} ประกาศคณะกรรมการสิ่งแวดล้อมแห่งชาติ ฉบับที่ 33 (พ.ศ. 2552) เรื่อง กำหนดมาตรฐานค่าก๊าซไนโตรเจนไดออกไซด์ในบรรยากาศโดยทั่วไป ประกาศในราชกิจจานุเบกษา เล่มที่ 126 ตอนพิเศษ 114 ง วันที่ 14 สิงหาคม พ.ศ. 2552

ตารางที่ 3-11 ผลการติดตามตรวจสอบคุณภาพอากาศในบรรยากาศโดยทั่วไป โครงการระบบขนส่งมวลชนกรุงเทพมหานคร ส่วนต่อขยายสายพหลโยธิน (หมอชิต-สะพานใหม่-ลำลูกกา) ของกรุงเทพมหานคร เฉพาะช่วงหมอชิต-สะพานใหม่ บริเวณสถานีสะพานใหม่ ระหว่างวันที่ 2-7 ธันวาคม พ.ศ. 2568

โครงการ : โครงการระบบขนส่งมวลชนกรุงเทพมหานคร ส่วนต่อขยายสายพหลโยธิน (หมอชิต-สะพานใหม่-ลำลูกกา) ของกรุงเทพมหานคร เฉพาะช่วงหมอชิต-สะพานใหม่

จัดทำรายงานโดย : บริษัท ยูโนเด็ค แอนนาลิสต์ แอนด์ เอ็นจิเนียริง คอนซัลแตนท์ จำกัด

ช่วงเวลาติดตามตรวจสอบ : ระหว่างวันที่ 2-7 ธันวาคม พ.ศ. 2568

สถานีติดตามตรวจสอบ : สถานีสะพานใหม่ (N20)

ตำแหน่งพิกัด UTM ของสถานีติดตามตรวจสอบ : UTM 47P 0673763 1536737

สถานีติดตาม ตรวจสอบ	วันที่ ตรวจสอบ	ผลการติดตามตรวจสอบ ^{1/}							ทิศทางลม
		ฝุ่นละอองรวม	ฝุ่นละออง ขนาดไม่เกิน 10 ไมครอน	ก๊าซคาร์บอนมอนอกไซด์		ก๊าซไนโตรเจน ไดออกไซด์ เฉลี่ย 1 ชั่วโมง	ก๊าซซนอมมีเทน- ไฮโดรคาร์บอน	ความเร็วลม	
				เฉลี่ย 1 ชั่วโมง	เฉลี่ย 8 ชั่วโมง				
สถานีสะพานใหม่	2-3 ธ.ค. 68	0.118	0.064	1.62-2.15	1.72-1.98	0.0159-0.0248	0.74-1.07	0.9-2.3	 <p>ความเร็วลมส่วนใหญ่ : 0.7-2.7 m/s ทิศทางลมส่วนใหญ่พัดมาจากทิศ : NNE</p>
	3-4 ธ.ค. 68	0.098	0.054	1.65-2.12	1.81-2.03	0.0146-0.0220	0.70-1.34	0.7-2.3	
	4-5 ธ.ค. 68	0.072	0.036	1.62-2.20	1.83-2.05	0.0144-0.0238	0.77-1.46	0.8-2.2	
	5-6 ธ.ค. 68	0.072	0.032	1.50-2.17	1.68-2.06	0.0155-0.0229	0.67-1.14	0.7-2.3	
	6-7 ธ.ค. 68	0.093	0.043	1.68-2.32	1.89-2.15	0.0148-0.0226	0.81-0.97	0.8-2.7	
มาตรฐาน		≤0.33 ^{3/}	≤0.12 ^{3/}	≤30 ^{2/}	≤9 ^{2/}	≤0.17 ^{4/}	-	-	-
หน่วย		มิลลิกรัม/ลูกบาศก์เมตร			ส่วนในล้านส่วน			เมตร/วินาที	

หมายเหตุ: ^{1/} คำนวณเทียบสภาวะมาตรฐานที่ความดัน 1 บรรยากาศ และอุณหภูมิ 25 องศาเซลเซียส

^{2/} ประกาศคณะกรรมการสิ่งแวดล้อมแห่งชาติ ฉบับที่ 10 (พ.ศ. 2538) เรื่อง กำหนดมาตรฐานคุณภาพอากาศในบรรยากาศทั่วไป ประกาศในราชกิจจานุเบกษา เล่ม 112 ตอนที่ 42 ง วันที่ 25 พฤษภาคม พ.ศ. 2538

^{3/} ประกาศคณะกรรมการสิ่งแวดล้อมแห่งชาติ ฉบับที่ 24 (พ.ศ. 2547) เรื่อง กำหนดมาตรฐานคุณภาพอากาศในบรรยากาศทั่วไป ประกาศในราชกิจจานุเบกษา เล่ม 121 ตอนพิเศษ 104 ง วันที่ 22 กันยายน พ.ศ. 2547

^{4/} ประกาศคณะกรรมการสิ่งแวดล้อมแห่งชาติ ฉบับที่ 33 (พ.ศ. 2552) เรื่อง กำหนดมาตรฐานค่าก๊าซไนโตรเจนไดออกไซด์ในบรรยากาศโดยทั่วไป ประกาศในราชกิจจานุเบกษา เล่มที่ 126 ตอนพิเศษ 114 ง วันที่ 14 สิงหาคม พ.ศ. 2552

3.2.1.2 ผลการติดตามตรวจสอบระดับเสียงโดยทั่วไป

การติดตามตรวจสอบระดับเสียงโดยทั่วไป ระยะดำเนินการ โครงการระบบขนส่งมวลชนกรุงเทพมหานคร ส่วนต่อขยายสายพหลโยธิน (หมอชิต-สะพานใหม่-ลำลูกกา) ของกรุงเทพมหานคร เฉพาะช่วงหมอชิต-สะพานใหม่ ระหว่างเดือนกรกฎาคม-ธันวาคม พ.ศ. 2568 โดยดำเนินการติดตามตรวจสอบในระหว่างวันที่ 19-24 ตุลาคม พ.ศ. 2568 จำนวน 5 จุด คือ โรงเรียนหอวัง สถาบันพัฒนาสุภาพะเขตเมือง (เดิมชื่อ รพ.ส่งเสริมสุขภาพ สำนักงานบางเขน) วิทยาลัยพุทธศาสตร์และปรัชญา มหาวิทยาลัยราชภัฏพระนคร สถานีวัดพระศรีมหาธาตุ (N17) โรงเรียนไทยนิยมสงเคราะห์ และวันที่ 13-18 กันยายน พ.ศ. 2568, วันที่ 2-7 ธันวาคม พ.ศ. 2568 จำนวน 3 จุด คือ สถานีรัชโยธิน (N11) สถานีสายหยุด (N19) และสถานีสะพานใหม่ (N20)

การติดตามตรวจสอบระดับเสียงระหว่างวันที่ วันที่ 13-18 กันยายน, วันที่ 19-24 ตุลาคม และวันที่ 2-7 ธันวาคม พ.ศ. 2568 ประกอบด้วย การติดตามตรวจสอบระดับเสียงเฉลี่ย 1 ชั่วโมง ($L_{Aeq\ 1\ hour}$) ระดับเสียงเฉลี่ย 24 ชั่วโมง ($L_{Aeq\ 24\ hours}$) ระดับเสียงเปอร์เซ็นต์ไทล์ที่ 90 (L_{A90}) ระดับเสียงเฉลี่ยกลางวัน-กลางคืน (L_{Adn}) และระดับเสียงสูงสุด (L_{Amax}) สรุปผลได้ดังนี้

1) โรงเรียนหอวัง

ผลการติดตามตรวจสอบระดับเสียงโดยทั่วไประหว่างวันที่ 19-24 ตุลาคม พ.ศ. 2568 พบว่า ระดับเสียงเฉลี่ย 24 ชั่วโมง ($L_{Aeq\ 24\ hours}$) ซึ่งมีค่าอยู่ระหว่าง 71.5-72.6 เดซิเบลเอ ซึ่งไม่อยู่ในมาตรฐานตามประกาศคณะกรรมการสิ่งแวดล้อมแห่งชาติ ฉบับที่ 15 (พ.ศ. 2540) เรื่อง กำหนดมาตรฐานระดับเสียงโดยทั่วไป ประกาศในราชกิจจานุเบกษา เล่ม 114 ตอนที่ 27 ง วันที่ 3 เมษายน พ.ศ. 2540 ที่กำหนดให้ระดับเสียงเฉลี่ย 24 ชั่วโมง มีค่าได้ไม่เกิน 70 เดซิเบลเอ ในขณะที่ระดับเสียงสูงสุด (L_{Amax}) มีค่าอยู่ระหว่าง 83.0-104.7 เดซิเบลเอ ซึ่งอยู่ในมาตรฐานที่กำหนดให้ระดับเสียงสูงสุด มีค่าได้ไม่เกิน 115 เดซิเบลเอ

ทั้งนี้ ระดับเสียงเฉลี่ย 24 ชั่วโมง ที่มีค่าไม่อยู่ในเกณฑ์มาตรฐานกำหนด เนื่องจากจุดติดตามตรวจสอบระดับเสียงตั้งอยู่ริมถนนวิภาวดีรังสิต-พหลโยธิน-ลาดพร้าว ซึ่งมีปริมาณการจราจรหนาแน่นตลอดทั้งวัน (15,347-17,652 คันต่อชั่วโมง) (อ้างอิงข้อมูลจากสำนักงานการจราจรและขนส่ง กรุงเทพมหานคร ปีล่าสุด พ.ศ. 2567) ซึ่งผลการติดตามตรวจสอบระดับเสียงเฉลี่ย 1 ชั่วโมง ของโครงการ ระหว่างนอกช่วงเวลาการให้บริการของรถไฟฟ้าบีทีเอส (01:00-05:00 น.) พบว่ายังคงมีค่ามากกว่า 70 เดซิเบลเอ ต่อเนื่องใกล้เคียงกับผลการตรวจสอบในช่วงเวลาที่มีการให้บริการ ดังนั้นปริมาณจราจรในบริเวณดังกล่าว จึงน่าจะเป็นสาเหตุหลักที่ทำให้ระดับเสียงเฉลี่ย 24 ชั่วโมง ไม่อยู่ในเกณฑ์มาตรฐาน (อ้างอิงตามตารางในภาคผนวก ค-3)

สำหรับระดับเสียงเฉลี่ย 1 ชั่วโมง ($L_{Aeq\ 1\ hour}$) มีค่าอยู่ระหว่าง 68.6-75.7 เดซิเบลเอ ระดับเสียงเปอร์เซ็นต์ไทล์ที่ 90 (L_{A90}) มีค่าอยู่ระหว่าง 54.3-71.1 เดซิเบลเอ และระดับเสียงเฉลี่ยกลางวัน-กลางคืน (L_{Adn}) มีค่าอยู่ระหว่าง 77.7-78.5 เดซิเบลเอ ซึ่งปัจจุบันยังไม่มีมาตรฐานกำหนด แสดงผลการติดตามตรวจสอบดังตารางที่ 3-12

2) สถาบันพัฒนาสุภาพะเขตเมือง (เดิมชื่อ รพ.ส่งเสริมสุขภาพ สำนักงานเขตบางเขน)

ผลการติดตามตรวจสอบระดับเสียงโดยทั่วไประหว่างวันที่ 19-24 ตุลาคม พ.ศ. 2568 พบว่า ระดับเสียงเฉลี่ย 24 ชั่วโมง ($L_{Aeq\ 24\ hours}$) ซึ่งมีค่าอยู่ระหว่าง 57.5-58.0 เดซิเบลเอ ซึ่งมีค่าอยู่ในมาตรฐานตามประกาศคณะกรรมการสิ่งแวดล้อมแห่งชาติ ฉบับที่ 15 (พ.ศ. 2540) เรื่อง กำหนดมาตรฐานระดับเสียงโดยทั่วไป ประกาศในราชกิจจานุเบกษา เล่ม 114 ตอนที่ 27 ง วันที่ 3 เมษายน พ.ศ. 2540 ที่กำหนดให้ระดับเสียงเฉลี่ย 24 ชั่วโมง มีค่าได้ไม่เกิน 70 เดซิเบลเอ ในขณะที่ระดับเสียงสูงสุด (L_{Amax}) มีค่าอยู่ระหว่าง 64.9-91.7 เดซิเบลเอ ซึ่งอยู่ในมาตรฐานที่กำหนดให้ระดับเสียงสูงสุด มีค่าได้ไม่เกิน 115 เดซิเบลเอ

สำหรับระดับเสียงเฉลี่ย 1 ชั่วโมง ($L_{Aeq\ 1\ hour}$) มีค่าอยู่ระหว่าง 48.7-61.6 เดซิเบลเอ ระดับเสียงเปอร์เซ็นต์ไทล์ที่ 90 (L_{A90}) มีค่าอยู่ระหว่าง 41.5-54.4 เดซิเบลเอ และระดับเสียงเฉลี่ยกลางวัน-กลางคืน (L_{Adn}) มีค่าอยู่ระหว่าง 61.8-62.9 เดซิเบลเอ ซึ่งปัจจุบันยังไม่มีมาตรฐานกำหนด แสดงผลการติดตามตรวจสอบดังตารางที่ 3-13

3) วิทยาลัยพุทธศาสตร์ และปรัชญา มหาวิทยาลัยราชภัฏพระนคร

ผลการติดตามตรวจสอบระดับเสียงโดยทั่วไประหว่างวันที่ 19-24 ตุลาคม พ.ศ. 2568 พบว่า ระดับเสียงเฉลี่ย 24 ชั่วโมง ($L_{Aeq\ 24\ hours}$) มีค่าอยู่ระหว่าง 64.4-64.9 เดซิเบลเอ ซึ่งอยู่ในมาตรฐานตามประกาศคณะกรรมการสิ่งแวดล้อมแห่งชาติ ฉบับที่ 15 (พ.ศ. 2540) เรื่อง กำหนดมาตรฐานระดับเสียงโดยทั่วไป ประกาศในราชกิจจานุเบกษา เล่ม 114 ตอนที่ 27 ง วันที่ 3 เมษายน พ.ศ. 2540 ที่กำหนดให้ระดับเสียงเฉลี่ย 24 ชั่วโมง มีค่าได้ไม่เกิน 70 เดซิเบลเอ ในขณะที่ระดับเสียงสูงสุด (L_{Amax}) มีค่าอยู่ระหว่าง 69.3-96.1 เดซิเบลเอ ซึ่งอยู่ในมาตรฐานที่กำหนดให้ระดับเสียงสูงสุด มีค่าได้ไม่เกิน 115 เดซิเบลเอ

สำหรับระดับเสียงเฉลี่ย 1 ชั่วโมง ($L_{Aeq\ 1\ hour}$) มีค่าอยู่ระหว่าง 59.8-68.5 เดซิเบลเอ ระดับเสียงเปอร์เซ็นต์ไทล์ที่ 90 (L_{A90}) มีค่าอยู่ระหว่าง 55.0-63.6 เดซิเบลเอ และระดับเสียงเฉลี่ยกลางวัน-กลางคืน (L_{Adn}) มีค่าอยู่ระหว่าง 69.8-71.0 เดซิเบลเอ ซึ่งปัจจุบันยังไม่มีมาตรฐานกำหนด แสดงผลการติดตามตรวจสอบดังตารางที่ 3-14

4) สถานีวัดพระศรีมหาธาตุ (N17)

ผลการติดตามตรวจสอบระดับเสียงโดยทั่วไประหว่างวันที่ 19-24 ตุลาคม พ.ศ. 2568 พบว่า ระดับเสียงเฉลี่ย 24 ชั่วโมง ($L_{Aeq\ 24\ hours}$) ซึ่งมีค่าอยู่ระหว่าง 67.3-67.7 เดซิเบลเอ ซึ่งไม่อยู่ในมาตรฐานตามประกาศคณะกรรมการสิ่งแวดล้อมแห่งชาติ ฉบับที่ 15 (พ.ศ. 2540) เรื่อง กำหนดมาตรฐานระดับเสียงโดยทั่วไป ประกาศในราชกิจจานุเบกษา เล่ม 114 ตอนที่ 27 ง วันที่ 3 เมษายน พ.ศ. 2540 ที่กำหนดให้ระดับเสียงเฉลี่ย 24 ชั่วโมง มีค่าได้ไม่เกิน 70 เดซิเบลเอ ในขณะที่ระดับเสียงสูงสุด (L_{Amax}) มีค่าอยู่ระหว่าง 71.0-90.6 เดซิเบลเอ ซึ่งอยู่ในมาตรฐานที่กำหนดให้ระดับเสียงสูงสุด มีค่าได้ไม่เกิน 115 เดซิเบลเอ

สำหรับระดับเสียงเฉลี่ย 1 ชั่วโมง ($L_{Aeq\ 1\ hour}$) มีค่าอยู่ระหว่าง 61.9-70.0 เดซิเบลเอ ระดับเสียงเปอร์เซ็นต์ไทล์ที่ 90 (L_{A90}) มีค่าอยู่ระหว่าง 54.9-65.2 เดซิเบลเอ และระดับเสียงเฉลี่ยกลางวัน-กลางคืน (L_{Adn}) มีค่าอยู่ระหว่าง 72.3-73.1 เดซิเบลเอ ซึ่งปัจจุบันยังไม่มีมาตรฐานกำหนด แสดงผลการติดตามตรวจสอบดังตารางที่ 3-15

5) โรงเรียนไทยนิยมสงเคราะห์

ผลการติดตามตรวจสอบระดับเสียงโดยทั่วไประหว่างวันที่ 19-24 ตุลาคม พ.ศ. 2568 พบว่า ระดับเสียงเฉลี่ย 24 ชั่วโมง ($L_{Aeq\ 24\ hours}$) ซึ่งมีค่าอยู่ระหว่าง 66.5-66.9 เดซิเบลเอ ซึ่งอยู่ในมาตรฐานตามประกาศคณะกรรมการสิ่งแวดล้อมแห่งชาติ ฉบับที่ 15 (พ.ศ. 2540) เรื่อง กำหนดมาตรฐานระดับเสียงโดยทั่วไป ประกาศในราชกิจจานุเบกษา เล่ม 114 ตอนที่ 27 ง วันที่ 3 เมษายน พ.ศ. 2540 ที่กำหนดให้ระดับเสียงเฉลี่ย 24 ชั่วโมง มีค่าได้ไม่เกิน 70 เดซิเบลเอ ในขณะที่ระดับเสียงสูงสุด (L_{Amax}) มีค่าอยู่ระหว่าง 78.1-97.4 เดซิเบลเอ ซึ่งอยู่ในมาตรฐานที่กำหนดให้ระดับเสียงสูงสุด มีค่าได้ไม่เกิน 115 เดซิเบลเอ

สำหรับระดับเสียงเฉลี่ย 1 ชั่วโมง ($L_{Aeq\ 1\ hour}$) มีค่าอยู่ระหว่าง 62.4-70.0 เดซิเบลเอ ระดับเสียงเปอร์เซ็นต์ไทล์ที่ 90 (L_{A90}) มีค่าอยู่ระหว่าง 54.0-65.6 เดซิเบลเอ และระดับเสียงเฉลี่ยกลางวัน-กลางคืน (L_{Adn}) มีค่าอยู่ระหว่าง 72.5-73.2 เดซิเบลเอ ซึ่งปัจจุบันยังไม่มีมาตรฐานกำหนด แสดงผลการติดตามตรวจสอบดังตารางที่ 3-16

6) สถานีรัชโยธิน (N11)

6.1) ผลการติดตามตรวจสอบระดับเสียงโดยทั่วไประหว่างวันที่ 13-18 กันยายน พ.ศ. 2568

พบว่า ระดับเสียงเฉลี่ย 24 ชั่วโมง ($L_{Aeq\ 24\ hours}$) ซึ่งมีค่าอยู่ระหว่าง 73.1-73.8 เดซิเบลเอ ซึ่งไม่อยู่ในมาตรฐานตามประกาศคณะกรรมการสิ่งแวดล้อมแห่งชาติ ฉบับที่ 15 (พ.ศ. 2540) เรื่อง กำหนดมาตรฐานระดับเสียงโดยทั่วไป ประกาศในราชกิจจานุเบกษา เล่ม 114 ตอนที่ 27 ง วันที่ 3 เมษายน พ.ศ. 2540 ที่กำหนดให้ระดับเสียงเฉลี่ย 24 ชั่วโมง มีค่าได้ไม่เกิน 70 เดซิเบลเอ ขณะที่ระดับเสียงสูงสุด (L_{Amax}) มีค่าอยู่ระหว่าง 84.8-101.9 เดซิเบลเอ ซึ่งอยู่ในมาตรฐานที่กำหนดให้ระดับเสียงสูงสุด มีค่าได้ไม่เกิน 115 เดซิเบลเอ

ทั้งนี้ ระดับเสียงเฉลี่ย 24 ชั่วโมง ที่มีค่าไม่อยู่ในเกณฑ์มาตรฐานกำหนด เนื่องจากจุดติดตามตรวจสอบระดับเสียงตั้งอยู่ริมถนนพหลโยธิน-เสนานิคม ซึ่งมีปริมาณการจราจรหนาแน่นตลอดทั้งวัน (1,905-3,158 คันต่อชั่วโมง) (อ้างอิงข้อมูลจากสำนักการจราจรและขนส่ง กรุงเทพมหานคร ปีล่าสุด พ.ศ. 2567) ซึ่งผลการติดตามตรวจสอบระดับเสียงเฉลี่ย 1 ชั่วโมงของโครงการ ระหว่างนอกช่วงเวลาการให้บริการของรถไฟฟ้าบีทีเอส (01:00-05:00 น.) พบว่ายังคงมีค่ามากกว่า 70 เดซิเบลเอต่อเนื่องใกล้เคียงกับผลการตรวจสอบในช่วงเวลาที่มีการให้บริการ ดังนั้นปริมาณจราจรในบริเวณดังกล่าว จึงน่าจะเป็นสาเหตุหลักที่ทำให้ระดับเสียงเฉลี่ย 24 ชั่วโมง ไม่อยู่ในเกณฑ์มาตรฐาน (อ้างอิงตามตารางในภาคผนวก ค-3)

สำหรับระดับเสียงเฉลี่ย 1 ชั่วโมง ($L_{Aeq\ 1\ hour}$) มีค่าอยู่ระหว่าง 70.4-76.3 เดซิเบลเอ ระดับเสียงเปอร์เซ็นไทล์ที่ 90 (L_{A90}) มีค่าอยู่ระหว่าง 65.2-71.0 เดซิเบลเอ และระดับเสียงเฉลี่ยกลางวัน-กลางคืน (L_{Adn}) มีค่าอยู่ระหว่าง 79.9-80.4 เดซิเบลเอ ซึ่งปัจจุบันยังไม่มีมาตรฐานกำหนด แสดงผลการติดตามตรวจสอบดังตารางที่ 3-17

6.2) ผลการติดตามตรวจสอบระดับเสียงโดยทั่วไประหว่างวันที่ 2-7 ธันวาคม พ.ศ. 2568

พบว่า ระดับเสียงเฉลี่ย 24 ชั่วโมง ($L_{Aeq\ 24\ hours}$) ซึ่งมีค่าอยู่ระหว่าง 73.4-74.3 เดซิเบลเอ ซึ่งไม่อยู่ในมาตรฐานตามประกาศคณะกรรมการสิ่งแวดล้อมแห่งชาติ ฉบับที่ 15 (พ.ศ. 2540) เรื่อง กำหนดมาตรฐานระดับเสียงโดยทั่วไป ประกาศในราชกิจจานุเบกษา เล่ม 114 ตอนที่ 27 ง วันที่ 3 เมษายน พ.ศ. 2540 ที่กำหนดให้ระดับเสียงเฉลี่ย 24 ชั่วโมง มีค่าได้ไม่เกิน 70 เดซิเบลเอ ขณะที่ระดับเสียงสูงสุด (L_{Amax}) มีค่าอยู่ระหว่าง 88.0-103.2 เดซิเบลเอ ซึ่งอยู่ในมาตรฐานที่กำหนดให้ระดับเสียงสูงสุด มีค่าได้ไม่เกิน 115 เดซิเบลเอ

ทั้งนี้ ระดับเสียงเฉลี่ย 24 ชั่วโมง ที่มีค่าไม่อยู่ในเกณฑ์มาตรฐานกำหนด เนื่องจากจุดติดตามตรวจสอบระดับเสียงตั้งอยู่ริมถนนพหลโยธิน-เสนานิคม ซึ่งมีปริมาณการจราจรหนาแน่นตลอดทั้งวัน (1,905-3,158 คันต่อชั่วโมง) (อ้างอิงข้อมูลจากสำนักการจราจรและขนส่ง กรุงเทพมหานคร ปีล่าสุด พ.ศ. 2567) ซึ่งผลการติดตามตรวจสอบระดับเสียงเฉลี่ย 1 ชั่วโมงของโครงการ ระหว่างนอกช่วงเวลาการให้บริการของรถไฟฟ้าบีทีเอส (01:00-05:00 น.) พบว่ายังคงมีค่ามากกว่า 70 เดซิเบลเอต่อเนื่องใกล้เคียงกับผลการตรวจสอบในช่วงเวลาที่มีการให้บริการ ดังนั้นปริมาณจราจรในบริเวณดังกล่าว จึงน่าจะเป็นสาเหตุหลักที่ทำให้ระดับเสียงเฉลี่ย 24 ชั่วโมง ไม่อยู่ในเกณฑ์มาตรฐาน (อ้างอิงตามตารางในภาคผนวก ค-3)

สำหรับระดับเสียงเฉลี่ย 1 ชั่วโมง ($L_{Aeq\ 1\ hour}$) มีค่าอยู่ระหว่าง 71.1-76.0 เดซิเบลเอ ระดับเสียงเปอร์เซ็นไทล์ที่ 90 (L_{A90}) มีค่าอยู่ระหว่าง 61.0-70.2 เดซิเบลเอ และระดับเสียงเฉลี่ยกลางวัน-กลางคืน (L_{Adn}) มีค่าอยู่ระหว่าง 79.7-80.5 เดซิเบลเอ ซึ่งปัจจุบันยังไม่มีมาตรฐานกำหนด แสดงผลการติดตามตรวจสอบดังตารางที่ 3-18

7) สถานีสายหยุด (N19)

7.1) ผลการติดตามตรวจสอบระดับเสียงโดยทั่วไประหว่างวันที่ 13-18 กันยายน พ.ศ. 2568

พบว่า ระดับเสียงเฉลี่ย 24 ชั่วโมง ($L_{Aeq\ 24\ hours}$) ซึ่งมีค่าอยู่ระหว่าง 73.4-73.9 เดซิเบลเอ ซึ่งไม่อยู่ในมาตรฐานตามประกาศคณะกรรมการสิ่งแวดล้อมแห่งชาติ ฉบับที่ 15 (พ.ศ. 2540) เรื่อง กำหนดมาตรฐานระดับเสียงโดยทั่วไป ประกาศในราชกิจจานุเบกษา เล่ม 114 ตอนที่ 27 ง วันที่ 3 เมษายน พ.ศ. 2540 ที่กำหนดให้ระดับเสียงเฉลี่ย 24 ชั่วโมง มีค่าได้ไม่เกิน 70 เดซิเบลเอ ในขณะที่ระดับเสียงสูงสุด (L_{Amax}) มีค่าอยู่ระหว่าง 86.6-101.5 เดซิเบลเอ ซึ่งอยู่ในมาตรฐานที่กำหนดให้ระดับเสียงสูงสุด มีค่าได้ไม่เกิน 115 เดซิเบลเอ

ทั้งนี้ ระดับเสียงเฉลี่ย 24 ชั่วโมง ที่มีค่าไม่อยู่ในเกณฑ์มาตรฐานกำหนด เนื่องจากจุดติดตามตรวจสอบระดับเสียงตั้งอยู่ริมถนนพหลโยธิน-เทพารักษ์ ซึ่งมีปริมาณการจราจรหนาแน่นตลอดทั้งวัน (3,917-5,622 คันต่อชั่วโมง) (อ้างอิงข้อมูลจากสำนักการจราจรและขนส่ง กรุงเทพมหานคร ปีล่าสุด พ.ศ. 2568) ซึ่งผลการติดตามตรวจสอบระดับเสียงเฉลี่ย 1 ชั่วโมงของโครงการ ระหว่างนอกช่วงเวลาการให้บริการของรถไฟฟ้าบีทีเอส (01:00-05:00 น.) พบว่ายังคงมีค่ามากกว่า 70 เดซิเบลเอต่อเนื่องใกล้เคียงกับผลการตรวจสอบในช่วงเวลาที่มีการให้บริการ ดังนั้นปริมาณจราจรในบริเวณดังกล่าว จึงน่าจะเป็นสาเหตุหลักที่ทำให้ระดับเสียงเฉลี่ย 24 ชั่วโมง ไม่อยู่ในเกณฑ์มาตรฐาน (อ้างอิงตามตารางในภาคผนวก ค-3)

สำหรับระดับเสียงเฉลี่ย 1 ชั่วโมง ($L_{Aeq\ 1\ hour}$) มีค่าอยู่ระหว่าง 70.7-75.9 เดซิเบลเอ ระดับเสียงเปอร์เซ็นไทล์ที่ 90 (L_{A90}) มีค่าอยู่ระหว่าง 62.7-70.6 เดซิเบลเอ และระดับเสียงเฉลี่ยกลางวัน-กลางคืน (L_{Adn}) มีค่าอยู่ระหว่าง 79.0-79.7 เดซิเบลเอ ปัจจุบันยังไม่มีมาตรฐานกำหนด แสดงผลการติดตามตรวจสอบดังตารางที่ 3-19

7.2) ผลการติดตามตรวจสอบระดับเสียงโดยทั่วไประหว่างวันที่ 2-7 ธันวาคม พ.ศ. 2568

พบว่า ระดับเสียงเฉลี่ย 24 ชั่วโมง ($L_{Aeq\ 24\ hours}$) ซึ่งมีค่าอยู่ระหว่าง 72.1-72.6 เดซิเบลเอ ซึ่งไม่อยู่ในมาตรฐานตามประกาศคณะกรรมการสิ่งแวดล้อมแห่งชาติ ฉบับที่ 15 (พ.ศ. 2540) เรื่อง กำหนดมาตรฐานระดับเสียงโดยทั่วไป ประกาศในราชกิจจานุเบกษา เล่ม 114 ตอนที่ 27 ง วันที่ 3 เมษายน พ.ศ. 2540 ที่กำหนดให้ระดับเสียงเฉลี่ย 24 ชั่วโมง มีค่าได้ไม่เกิน 70 เดซิเบลเอ ในขณะที่ระดับเสียงสูงสุด (L_{Amax}) มีค่าอยู่ระหว่าง 85.6-100.0 เดซิเบลเอ ซึ่งอยู่ในมาตรฐานที่กำหนดให้ระดับเสียงสูงสุด มีค่าได้ไม่เกิน 115 เดซิเบลเอ

ทั้งนี้ ระดับเสียงเฉลี่ย 24 ชั่วโมง ที่มีค่าไม่อยู่ในเกณฑ์มาตรฐานกำหนด เนื่องจากจุดติดตามตรวจสอบระดับเสียงตั้งอยู่ริมถนนพหลโยธิน-เทพารักษ์ ซึ่งมีปริมาณการจราจรหนาแน่นตลอดทั้งวัน (3,917-5,622 คันต่อชั่วโมง) (อ้างอิงข้อมูลจากสำนักการจราจรและขนส่ง กรุงเทพมหานคร ปีล่าสุด พ.ศ. 2568) ซึ่งผลการติดตามตรวจสอบระดับเสียงเฉลี่ย 1 ชั่วโมงของโครงการ ระหว่างนอกช่วงเวลาการให้บริการของรถไฟฟ้าบีทีเอส (01:00-05:00 น.) พบว่ายังคงมีค่ามากกว่า 70 เดซิเบลเอต่อเนื่องใกล้เคียงกับผลการตรวจสอบในช่วงเวลาที่มีการให้บริการ ดังนั้นปริมาณจราจรในบริเวณดังกล่าว จึงน่าจะเป็นสาเหตุหลักที่ทำให้ระดับเสียงเฉลี่ย 24 ชั่วโมง ไม่อยู่ในเกณฑ์มาตรฐาน (อ้างอิงตามตารางในภาคผนวก ค-3)

สำหรับระดับเสียงเฉลี่ย 1 ชั่วโมง ($L_{Aeq\ 1\ hour}$) มีค่าอยู่ระหว่าง 69.1-74.6 เดซิเบลเอ ระดับเสียงเปอร์เซ็นไทล์ที่ 90 (L_{A90}) มีค่าอยู่ระหว่าง 61.8-68.9 เดซิเบลเอ และระดับเสียงเฉลี่ยกลางวัน-กลางคืน (L_{Adn}) มีค่าอยู่ระหว่าง 78.4-78.6 เดซิเบลเอ ปัจจุบันยังไม่มีมาตรฐานกำหนด แสดงผลการติดตามตรวจสอบดังตารางที่ 3-20

8) สถานีสะพานใหม่ (N20)

8.1) ผลการติดตามตรวจสอบระดับเสียงโดยทั่วไประหว่างวันที่ 13-18 กันยายน พ.ศ. 2568

พบว่า ระดับเสียงเฉลี่ย 24 ชั่วโมง ($L_{Aeq\ 24\ hours}$) ซึ่งมีค่าอยู่ระหว่าง 62.1-63.3 เดซิเบลเอ ซึ่งอยู่ในมาตรฐานตามประกาศคณะกรรมการสิ่งแวดล้อมแห่งชาติ ฉบับที่ 15 (พ.ศ. 2540) เรื่อง กำหนดมาตรฐานระดับเสียงโดยทั่วไปลงวันที่ 12 มีนาคม พ.ศ. 2540 ประกาศในราชกิจจานุเบกษา เล่ม 114 ตอนที่ 27 ง วันที่ 3 เมษายน พ.ศ. 2540 ที่กำหนดให้ระดับเสียงเฉลี่ย 24 ชั่วโมง มีค่าได้ไม่เกิน 70 เดซิเบลเอ ในขณะที่ระดับเสียงสูงสุด (L_{Amax}) มีค่าอยู่ระหว่าง 70.2-104.3 เดซิเบลเอ ซึ่งมีค่าอยู่ในมาตรฐานที่กำหนดให้ระดับเสียงสูงสุด มีค่าได้ไม่เกิน 115 เดซิเบลเอ

สำหรับระดับเสียงเฉลี่ย 1 ชั่วโมง ($L_{Aeq\ 1\ hour}$) มีค่าอยู่ระหว่าง 56.6-68.6 เดซิเบลเอ ระดับเสียงเปอร์เซ็นต์ไทล์ที่ 90 (L_{A90}) มีค่าอยู่ระหว่าง 50.9-64.0 เดซิเบลเอ และระดับเสียงเฉลี่ยกลางวัน-กลางคืน (L_{Adn}) มีค่าอยู่ระหว่าง 66.4-70.2 เดซิเบลเอ ตามลำดับ ซึ่งปัจจุบันยังไม่มีมาตรฐานกำหนด แสดงผลการติดตามตรวจสอบดังตารางที่ 3-21

8.2) ผลการติดตามตรวจสอบระดับเสียงโดยทั่วไประหว่างวันที่ 2-7 ธันวาคม พ.ศ. 2568

พบว่า ระดับเสียงเฉลี่ย 24 ชั่วโมง ($L_{Aeq\ 24\ hours}$) ซึ่งมีค่าอยู่ระหว่าง 60.7-61.9 เดซิเบลเอ ซึ่งอยู่ในมาตรฐานตามประกาศคณะกรรมการสิ่งแวดล้อมแห่งชาติ ฉบับที่ 15 (พ.ศ. 2540) เรื่อง กำหนดมาตรฐานระดับเสียงโดยทั่วไปลงวันที่ 12 มีนาคม พ.ศ. 2540 ประกาศในราชกิจจานุเบกษา เล่ม 114 ตอนที่ 27 ง วันที่ 3 เมษายน พ.ศ. 2540 ที่กำหนดให้ระดับเสียงเฉลี่ย 24 ชั่วโมง มีค่าได้ไม่เกิน 70 เดซิเบลเอ ในขณะที่ระดับเสียงสูงสุด (L_{Amax}) มีค่าอยู่ระหว่าง 74.6-94.3 เดซิเบลเอ ซึ่งมีค่าอยู่ในมาตรฐานที่กำหนดให้ระดับเสียงสูงสุด มีค่าได้ไม่เกิน 115 เดซิเบลเอ

สำหรับระดับเสียงเฉลี่ย 1 ชั่วโมง ($L_{Aeq\ 1\ hour}$) มีค่าอยู่ระหว่าง 56.4-65.8 เดซิเบลเอ ระดับเสียงเปอร์เซ็นต์ไทล์ที่ 90 (L_{A90}) มีค่าอยู่ระหว่าง 48.8-58.0 เดซิเบลเอ และระดับเสียงเฉลี่ยกลางวัน-กลางคืน (L_{Adn}) มีค่าอยู่ระหว่าง 65.5-67.2 เดซิเบลเอ ตามลำดับ ซึ่งปัจจุบันยังไม่มีมาตรฐานกำหนด แสดงผลการติดตามตรวจสอบดังตารางที่ 3-22

โครงการระบบขนส่งมวลชนกรุงเทพมหานคร ส่วนต่อขยายสายฟลโยอิน (หมอชิต-สะพานใหม่-ลำลูกกา) ของกรุงเทพมหานคร เฉพาะช่วงหมอชิต-สะพานใหม่

โครงการระบบขนส่งมวลชนกรุงเทพมหานคร ส่วนต่อขยายสายฟลโยอิน (หมอชิต-สะพานใหม่-ลำลูกกา) ของกรุงเทพมหานคร เฉพาะช่วงสะพานใหม่-ลำลูกกา คลอง 4

ระหว่างเดือนกรกฎาคม-ธันวาคม พ.ศ. 2568

ตารางที่ 3-12 ผลการติดตามตรวจสอบระดับเสียงโดยทั่วไป โครงการระบบขนส่งมวลชนกรุงเทพมหานคร ส่วนต่อขยายสายฟลโยอิน (หมอชิต-สะพานใหม่-ลำลูกกา) ของกรุงเทพมหานคร เฉพาะช่วงหมอชิต-สะพานใหม่ บริเวณโรงเรียนหอวัง ระหว่างวันที่ 19-24 ตุลาคม พ.ศ. 2568

โครงการ : โครงการระบบขนส่งมวลชนกรุงเทพมหานคร ส่วนต่อขยายสายฟลโยอิน (หมอชิต-สะพานใหม่-ลำลูกกา) ของกรุงเทพมหานคร

เฉพาะช่วงหมอชิต-สะพานใหม่

จัดทำรายงานโดย : บริษัท ยูโนเด็ค แอนนาลิสต์ แอนด์ เอ็นจิเนียริง คอนซัลแตนท์ จำกัด

ช่วงเวลาติดตามตรวจสอบ : ระหว่างวันที่ 19-24 ตุลาคม พ.ศ. 2568

สถานีติดตามตรวจสอบ : โรงเรียนหอวัง

ตำแหน่งพิกัด UTM ของสถานีติดตามตรวจสอบ : UTM 47P 0668877 1528108

วันที่ตรวจสอบ	ผลการติดตามตรวจสอบ				
	โรงเรียนหอวัง				
	L _{Aeq} 1 hour	L _{A90}	L _{Amax}	L _{Aeq} 24 hours	L _{Adn}
19-20 ต.ค. 68	68.6-75.7	55.6-69.4	86.5-104.7	72.5*	78.5
20-21 ต.ค. 68	69.0-74.4	55.8-68.6	83.5-98.3	72.3*	77.9
21-22 ต.ค. 68	69.2-74.0	55.6-68.0	84.6-96.5	71.5*	77.7
22-23 ต.ค. 68	68.7-74.8	54.3-69.7	83.2-100.7	72.3*	78.0
23-24 ต.ค. 68	68.6-74.6	56.2-71.1	83.0-103.1	72.6*	78.2
มาตรฐาน ^{1/}	-	-	≤115	≤70	-
หน่วย	เดซิเบลเอ				

หมายเหตุ : ^{1/} ประกาศคณะกรรมการสิ่งแวดล้อมแห่งชาติ ฉบับที่ 15 (พ.ศ. 2540) เรื่อง กำหนดมาตรฐานระดับเสียงโดยทั่วไป ประกาศในราชกิจจานุเบกษา เล่ม 114 ตอนที่ 27 ง วันที่ 3 เมษายน พ.ศ. 2540

* มีค่าไม่เกินตามที่มีมาตรฐานกำหนด

ตารางที่ 3-13 ผลการติดตามตรวจสอบระดับเสียงโดยทั่วไป โครงการระบบขนส่งมวลชนกรุงเทพมหานคร ส่วนต่อขยายสายฟลโยอิน (หมอชิต-สะพานใหม่-ลำลูกกา) ของกรุงเทพมหานคร เฉพาะช่วงหมอชิต-สะพานใหม่ บริเวณสถาบันพัฒนาสุขภาวะเขตเมือง ระหว่างวันที่ 19-24 ตุลาคม พ.ศ. 2568

โครงการ : โครงการระบบขนส่งมวลชนกรุงเทพมหานคร ส่วนต่อขยายสายฟลโยอิน (หมอชิต-สะพานใหม่-ลำลูกกา) ของกรุงเทพมหานคร

เฉพาะช่วงหมอชิต-สะพานใหม่

จัดทำรายงานโดย : บริษัท ยูโนเด็ค แอนนาลิสต์ แอนด์ เอ็นจิเนียริง คอนซัลแตนท์ จำกัด

ช่วงเวลาติดตามตรวจสอบ : ระหว่างวันที่ 19-24 ตุลาคม พ.ศ. 2568

สถานีติดตามตรวจสอบ : สถาบันพัฒนาสุขภาวะเขตเมือง (เดิมชื่อ รพ.ส่งเสริมสุขภาพ สำนักงานเขตบางเขน)

ตำแหน่งพิกัด UTM ของสถานีติดตามตรวจสอบ : UTM 47P 0672475 1534127

วันที่ตรวจสอบ	ผลการติดตามตรวจสอบ				
	สถาบันพัฒนาสุขภาวะเขตเมือง (เดิมชื่อ รพ.ส่งเสริมสุขภาพ สำนักงานเขตบางเขน)				
	L _{Aeq} 1 hour	L _{A90}	L _{Amax}	L _{Aeq} 24 hours	L _{Adn}
19-20 ต.ค. 68	49.1-61.6	44.7-54.4	64.9-84.9	58.0	62.8
20-21 ต.ค. 68	49.9-60.6	43.2-50.7	68.3-91.7	57.8	61.8
21-22 ต.ค. 68	51.4-59.8	43.2-50.4	73.7-91.0	57.5	62.4
22-23 ต.ค. 68	50.4-60.2	42.9-51.0	71.7-91.0	57.8	62.0
23-24 ต.ค. 68	48.7-61.4	41.5-49.9	69.7-84.0	58.0	62.9
มาตรฐาน ^{1/}	-	-	≤115	≤70	-
หน่วย	เดซิเบลเอ				

หมายเหตุ : ^{1/} ประกาศคณะกรรมการสิ่งแวดล้อมแห่งชาติ ฉบับที่ 15 (พ.ศ. 2540) เรื่อง กำหนดมาตรฐานระดับเสียงโดยทั่วไป ประกาศในราชกิจจานุเบกษา เล่ม 114 ตอนที่ 27 ง วันที่ 3 เมษายน พ.ศ. 2540

โครงการระบบขนส่งมวลชนกรุงเทพมหานคร ส่วนต่อขยายสายพหลโยธิน (หมอชิต-สะพานใหม่-ลำลูกกา) ของกรุงเทพมหานคร เฉพาะช่วงหมอชิต-สะพานใหม่

โครงการระบบขนส่งมวลชนกรุงเทพมหานคร ส่วนต่อขยายสายพหลโยธิน (หมอชิต-สะพานใหม่-ลำลูกกา) ของกรุงเทพมหานคร เฉพาะช่วงสะพานใหม่-ลำลูกกา คลอง 4

ระหว่างเดือนกรกฎาคม-ธันวาคม พ.ศ. 2568

ตารางที่ 3-14 ผลการติดตามตรวจสอบระดับเสียงโดยทั่วไป โครงการระบบขนส่งมวลชนกรุงเทพมหานคร ส่วนต่อขยายสายพหลโยธิน (หมอชิต-สะพานใหม่-ลำลูกกา) ของกรุงเทพมหานคร เฉพาะช่วงหมอชิต-สะพานใหม่ บริเวณวิทยาลัยพุทธศาสตร์ และปรัชญา มหาวิทยาลัยราชภัฏพระนคร ระหว่างวันที่ 19-24 ตุลาคม พ.ศ. 2568

โครงการ : โครงการระบบขนส่งมวลชนกรุงเทพมหานคร ส่วนต่อขยายสายพหลโยธิน (หมอชิต-สะพานใหม่-ลำลูกกา) ของกรุงเทพมหานคร

เฉพาะช่วงหมอชิต-สะพานใหม่

จัดทำรายงานโดย : บริษัท ยูโนเด็ค แอนนาลิสต์ แอนด์ เอ็นจิเนียริง คอนซัลแตนท์ จำกัด

ช่วงเวลาติดตามตรวจสอบ : ระหว่างวันที่ 19-24 ตุลาคม พ.ศ. 2568

สถานีติดตามตรวจสอบ : วิทยาลัยพุทธศาสตร์และปรัชญา มหาวิทยาลัยราชภัฏพระนคร

ตำแหน่งพิกัด UTM ของสถานีติดตามตรวจสอบ : UTM 47P 0672385 1534437

วันที่ตรวจสอบ	ผลการติดตามตรวจสอบ				
	วิทยาลัยพุทธศาสตร์และปรัชญา มหาวิทยาลัยราชภัฏพระนคร				
	L _{Aeq} 1 hour	L _{A90}	L _{Amax}	L _{Aeq} 24 hours	L _{Adn}
19-20 ต.ค. 68	60.0-67.1	55.6-62.9	72.2-96.1	64.7	70.4
20-21 ต.ค. 68	59.8-66.8	55.9-62.4	71.8-95.6	64.6	69.8
21-22 ต.ค. 68	59.9-66.7	55.0-63.6	69.3-91.3	64.4	70.2
22-23 ต.ค. 68	60.5-67.4	55.1-63.5	72.8-84.7	64.9	71.0
23-24 ต.ค. 68	60.5-68.5	56.2-63.1	70.6-86.1	64.7	70.2
มาตรฐาน ^{1/}	-	-	≤115	≤70	-
หน่วย	เดซิเบลเอ				

หมายเหตุ : ^{1/} ประกาศคณะกรรมการสิ่งแวดล้อมแห่งชาติ ฉบับที่ 15 (พ.ศ. 2540) เรื่อง กำหนดมาตรฐานระดับเสียงโดยทั่วไป ประกาศในราชกิจจานุเบกษา เล่ม 114 ตอนที่ 27 ง วันที่ 3 เมษายน พ.ศ. 2540

ตารางที่ 3-15 ผลการติดตามตรวจสอบระดับเสียงโดยทั่วไป โครงการระบบขนส่งมวลชนกรุงเทพมหานคร ส่วนต่อขยายสายพหลโยธิน (หมอชิต-สะพานใหม่-ลำลูกกา) ของกรุงเทพมหานคร เฉพาะช่วงหมอชิต-สะพานใหม่ บริเวณสถานีวัดพระศรีมหาธาตุ ระหว่างวันที่ 19-24 ตุลาคม พ.ศ. 2568

โครงการ : โครงการระบบขนส่งมวลชนกรุงเทพมหานคร ส่วนต่อขยายสายพหลโยธิน (หมอชิต-สะพานใหม่-ลำลูกกา) ของกรุงเทพมหานคร

เฉพาะช่วงหมอชิต-สะพานใหม่

จัดทำรายงานโดย : บริษัท ยูโนเด็ค แอนนาลิสต์ แอนด์ เอ็นจิเนียริง คอนซัลแตนท์ จำกัด

ช่วงเวลาติดตามตรวจสอบ : ระหว่างวันที่ 19-24 ตุลาคม พ.ศ. 2568

สถานีติดตามตรวจสอบ : สถานีวัดพระศรีมหาธาตุ (N17)

ตำแหน่งพิกัด UTM ของสถานีติดตามตรวจสอบ : UTM 47P 0672521 1534600

วันที่ตรวจสอบ	ผลการติดตามตรวจสอบ				
	สถานีวัดพระศรีมหาธาตุ				
	L _{Aeq} 1 hour	L _{A90}	L _{Amax}	L _{Aeq} 24 hours	L _{Adn}
19-20 ต.ค. 68	61.9-70.0	55.3-65.1	75.5-89.8	67.7	73.1
20-21 ต.ค. 68	63.1-69.8	56.9-64.7	75.0-88.1	67.5	72.6
21-22 ต.ค. 68	61.9-69.4	55.8-65.2	73.7-86.3	67.3	72.6
22-23 ต.ค. 68	62.3-69.7	56.0-64.7	75.0-87.8	67.5	72.6
23-24 ต.ค. 68	62.3-69.6	54.9-64.6	71.0-90.6	67.4	72.3
มาตรฐาน ^{1/}	-	-	≤115	≤70	-
หน่วย	เดซิเบลเอ				

หมายเหตุ : ^{1/} ประกาศคณะกรรมการสิ่งแวดล้อมแห่งชาติ ฉบับที่ 15 (พ.ศ. 2540) เรื่อง กำหนดมาตรฐานระดับเสียงโดยทั่วไป ประกาศในราชกิจจานุเบกษา เล่ม 114 ตอนที่ 27 ง วันที่ 3 เมษายน พ.ศ. 2540

โครงการระบบขนส่งมวลชนกรุงเทพมหานคร ส่วนต่อขยายสายพหลโยธิน (หมอชิต-สะพานใหม่-ลำลูกกา) ของกรุงเทพมหานคร เฉพาะช่วงหมอชิต-สะพานใหม่

โครงการระบบขนส่งมวลชนกรุงเทพมหานคร ส่วนต่อขยายสายพหลโยธิน (หมอชิต-สะพานใหม่-ลำลูกกา) ของกรุงเทพมหานคร เฉพาะช่วงสะพานใหม่-ลำลูกกา คลอง 4

ระหว่างเดือนกรกฎาคม-ธันวาคม พ.ศ. 2568

ตารางที่ 3-16 ผลการติดตามตรวจสอบระดับเสียงโดยทั่วไป โครงการระบบขนส่งมวลชนกรุงเทพมหานคร ส่วนต่อขยายสายพหลโยธิน (หมอชิต-สะพานใหม่-ลำลูกกา) ของกรุงเทพมหานคร เฉพาะช่วงหมอชิต-สะพานใหม่ บริเวณโรงเรียนไทยนิยมนสงเคราะห์ ระหว่างวันที่ 19-24 ตุลาคม พ.ศ. 2568

โครงการ : โครงการระบบขนส่งมวลชนกรุงเทพมหานคร ส่วนต่อขยายสายพหลโยธิน (หมอชิต-สะพานใหม่-ลำลูกกา) ของกรุงเทพมหานคร

เฉพาะช่วงหมอชิต-สะพานใหม่

จัดทำรายงานโดย : บริษัท ยูไนเต็ด แอนนาลิสต์ แอนด์ เอ็นจิเนียริง คอนซัลแตนท์ จำกัด

ช่วงเวลาติดตามตรวจสอบ : ระหว่างวันที่ 19-24 ตุลาคม พ.ศ. 2568

สถานีติดตามตรวจสอบ : โรงเรียนไทยนิยมนสงเคราะห์

ตำแหน่งพิกัด UTM ของสถานีติดตามตรวจสอบ : UTM 47P 0672673 1534709

วันที่ตรวจสอบ	ผลการติดตามตรวจสอบ				
	โรงเรียนไทยนิยมนสงเคราะห์				
	L _{Aeq} 1 hour	L _{A90}	L _{Amax}	L _{Aeq} 24 hours	L _{Adn}
19-20 ต.ค. 68	62.7-68.7	55.7-64.6	78.1-93.7	66.8	73.1
20-21 ต.ค. 68	63.5-70.0	56.5-63.8	78.6-97.4	66.5	72.5
21-22 ต.ค. 68	63.1-69.7	54.0-65.6	78.1-91.5	66.6	73.2
22-23 ต.ค. 68	62.4-68.9	55.7-64.9	78.5-92.6	66.9	73.2
23-24 ต.ค. 68	63.0-68.7	56.1-63.5	78.1-97.1	66.6	72.8
มาตรฐาน ^{1/}	-	-	≤115	≤70	-
หน่วย	เดซิเบลเอ				

หมายเหตุ : ^{1/} ประกาศคณะกรรมการสิ่งแวดล้อมแห่งชาติ ฉบับที่ 15 (พ.ศ. 2540) เรื่อง กำหนดมาตรฐานระดับเสียงโดยทั่วไป ประกาศในราชกิจจานุเบกษา เล่ม 114 ตอนที่ 27 ง วันที่ 3 เมษายน พ.ศ. 2540

ตารางที่ 3-17 ผลการติดตามตรวจสอบระดับเสียงโดยทั่วไป โครงการระบบขนส่งมวลชนกรุงเทพมหานคร ส่วนต่อขยายสายพหลโยธิน (หมอชิต-สะพานใหม่-ลำลูกกา) ของกรุงเทพมหานคร เฉพาะช่วงหมอชิต-สะพานใหม่ บริเวณสถานีรัชโยธิน ระหว่างวันที่ 13-18 กันยายน พ.ศ. 2568

โครงการ : โครงการระบบขนส่งมวลชนกรุงเทพมหานคร ส่วนต่อขยายสายพหลโยธิน (หมอชิต-สะพานใหม่-ลำลูกกา) ของกรุงเทพมหานคร

เฉพาะช่วงหมอชิต-สะพานใหม่

จัดทำรายงานโดย : บริษัท ยูไนเต็ด แอนนาลิสต์ แอนด์ เอ็นจิเนียริง คอนซัลแตนท์ จำกัด

ช่วงเวลาติดตามตรวจสอบ : ระหว่างวันที่ 13-18 กันยายน พ.ศ. 2568

สถานีติดตามตรวจสอบ : สถานีรัชโยธิน (N11)

ตำแหน่งพิกัด UTM ของสถานีติดตามตรวจสอบ : UTM 47P 0669718 1529524

วันที่ตรวจสอบ	ผลการติดตามตรวจสอบ				
	สถานีรัชโยธิน				
	L _{Aeq} 1 hour	L _{A90}	L _{Amax}	L _{Aeq} 24 hours	L _{Adn}
13-14 ก.ย. 68	71.1-75.6	65.6-69.6	87.0-97.5	73.3*	80.3
14-15 ก.ย. 68	70.7-76.2	65.9-70.4	84.8-101.9	73.1*	80.1
15-16 ก.ย. 68	71.6-75.0	65.2-71.0	88.8-97.5	73.5*	79.9
16-17 ก.ย. 68	71.9-76.3	65.8-70.4	86.3-100.6	73.8*	80.1
17-18 ก.ย. 68	70.4-75.4	65.6-70.6	86.1-98.4	73.2*	80.4
มาตรฐาน ^{1/}	-	-	≤115	≤70	-
หน่วย	เดซิเบลเอ				

หมายเหตุ : ^{1/} ประกาศคณะกรรมการสิ่งแวดล้อมแห่งชาติ ฉบับที่ 15 (พ.ศ. 2540) เรื่อง กำหนดมาตรฐานระดับเสียงโดยทั่วไป ประกาศในราชกิจจานุเบกษา เล่ม 114 ตอนที่ 27 ง วันที่ 3 เมษายน พ.ศ. 2540

* มีค่าไม่เกินไปตามที่มาตรฐานกำหนด

โครงการระบบขนส่งมวลชนกรุงเทพมหานคร ส่วนต่อขยายสายฟลโยอิน (หมอชิต-สะพานใหม่-ลำลูกกา) ของกรุงเทพมหานคร เฉพาะช่วงหมอชิต-สะพานใหม่

โครงการระบบขนส่งมวลชนกรุงเทพมหานคร ส่วนต่อขยายสายฟลโยอิน (หมอชิต-สะพานใหม่-ลำลูกกา) ของกรุงเทพมหานคร เฉพาะช่วงสะพานใหม่-ลำลูกกา คลอง 4

ระหว่างเดือนกรกฎาคม-ธันวาคม พ.ศ. 2568

ตารางที่ 3-18 ผลการติดตามตรวจสอบระดับเสียงโดยทั่วไป โครงการระบบขนส่งมวลชนกรุงเทพมหานคร ส่วนต่อขยายสายฟลโยอิน (หมอชิต-สะพานใหม่-ลำลูกกา) ของกรุงเทพมหานคร เฉพาะช่วงหมอชิต-สะพานใหม่ บริเวณสถานีรัชโยธิน ระหว่างวันที่ 2-7 ธันวาคม พ.ศ. 2568

โครงการ : โครงการระบบขนส่งมวลชนกรุงเทพมหานคร ส่วนต่อขยายสายฟลโยอิน (หมอชิต-สะพานใหม่-ลำลูกกา) ของกรุงเทพมหานคร

เฉพาะช่วงหมอชิต-สะพานใหม่

จัดทำรายงานโดย : บริษัท ยูโนเด็ต แอนนาลิสต์ แอนด์ เอ็นจิเนียริง คอนซัลแตนท์ จำกัด

ช่วงเวลาติดตามตรวจสอบ : ระหว่างวันที่ 2-7 ธันวาคม พ.ศ. 2568

สถานีติดตามตรวจสอบ : สถานีรัชโยธิน (N11)

ตำแหน่งพิกัด UTM ของสถานีติดตามตรวจสอบ : UTM 47P 0669718 1529524

วันที่ตรวจสอบ	ผลการติดตามตรวจสอบ				
	สถานีรัชโยธิน				
	L _{Aeq} 1 hour	L _{A90}	L _{Amax}	L _{Aeq} 24 hours	L _{Adn}
2-3 ธ.ค. 68	71.1-75.4	61.8-68.6	90.1-103.2	73.7*	80.0
3-4 ธ.ค. 68	71.1-75.2	61.0-69.7	88.0-101.5	73.5*	79.8
4-5 ธ.ค. 68	71.3-76.0	62.5-70.2	90.0-103.2	74.3*	80.5
5-6 ธ.ค. 68	71.7-75.7	62.6-69.2	89.5-99.5	73.9*	80.2
6-7 ธ.ค. 68	71.1-76.0	62.3-69.3	88.8-98.4	73.4*	79.7
มาตรฐาน ^{1/}	-	-	≤115	≤70	-
หน่วย	เดซิเบลเอ				

หมายเหตุ : ^{1/} ประกาศคณะกรรมการสิ่งแวดล้อมแห่งชาติ ฉบับที่ 15 (พ.ศ. 2540) เรื่อง กำหนดมาตรฐานระดับเสียงโดยทั่วไป ประกาศในราชกิจจานุเบกษา เล่ม 114 ตอนที่ 27 ง วันที่ 3 เมษายน พ.ศ. 2540

* มีค่าไม่เป็นไปตามที่มีมาตรฐานกำหนด

ตารางที่ 3-19 ผลการติดตามตรวจสอบระดับเสียงโดยทั่วไป โครงการระบบขนส่งมวลชนกรุงเทพมหานคร ส่วนต่อขยายสายฟลโยอิน (หมอชิต-สะพานใหม่-ลำลูกกา) ของกรุงเทพมหานคร เฉพาะช่วงหมอชิต-สะพานใหม่ บริเวณสถานีสายหยุด ระหว่างวันที่ 13-18 กันยายน พ.ศ. 2568

โครงการ : โครงการระบบขนส่งมวลชนกรุงเทพมหานคร ส่วนต่อขยายสายฟลโยอิน (หมอชิต-สะพานใหม่-ลำลูกกา) ของกรุงเทพมหานคร

เฉพาะช่วงหมอชิต-สะพานใหม่

จัดทำรายงานโดย : บริษัท ยูโนเด็ต แอนนาลิสต์ แอนด์ เอ็นจิเนียริง คอนซัลแตนท์ จำกัด

ช่วงเวลาติดตามตรวจสอบ : ระหว่างวันที่ 13-18 กันยายน พ.ศ. 2568

สถานีติดตามตรวจสอบ : สถานีสายหยุด (N19)

ตำแหน่งพิกัด UTM ของสถานีติดตามตรวจสอบ : UTM 47P 0673238 1535812

วันที่ตรวจสอบ	ผลการติดตามตรวจสอบ				
	สถานีบีทีเอสสายหยุด				
	L _{Aeq} 1 hour	L _{A90}	L _{Amax}	L _{Aeq} 24 hours	L _{Adn}
13-14 ก.ย. 68	71.9-74.8	63.7-69.6	90.7-101.5	73.6*	79.7
14-15 ก.ย. 68	70.8-75.3	62.7-69.5	88.4-97.7	73.4*	79.0
15-16 ก.ย. 68	71.8-75.9	62.8-70.6	89.1-98.0	73.9*	79.2
16-17 ก.ย. 68	70.7-75.3	64.6-70.0	87.9-97.4	73.6*	79.2
17-18 ก.ย. 68	71.7-74.9	64.2-69.5	86.6-98.4	73.5*	79.2
มาตรฐาน ^{1/}	-	-	≤115	≤70	-
หน่วย	เดซิเบลเอ				

หมายเหตุ : ^{1/} ประกาศคณะกรรมการสิ่งแวดล้อมแห่งชาติ ฉบับที่ 15 (พ.ศ. 2540) เรื่อง กำหนดมาตรฐานระดับเสียงโดยทั่วไป ประกาศในราชกิจจานุเบกษา เล่ม 114 ตอนที่ 27 ง วันที่ 3 เมษายน พ.ศ. 2540

* มีค่าไม่เป็นไปตามที่มีมาตรฐานกำหนด

โครงการระบบขนส่งมวลชนกรุงเทพมหานคร ส่วนต่อขยายสายฟลโยอิน (หมอชิต-สะพานใหม่-ลำลูกกา) ของกรุงเทพมหานคร เฉพาะช่วงหมอชิต-สะพานใหม่

โครงการระบบขนส่งมวลชนกรุงเทพมหานคร ส่วนต่อขยายสายฟลโยอิน (หมอชิต-สะพานใหม่-ลำลูกกา) ของกรุงเทพมหานคร เฉพาะช่วงสะพานใหม่-ลำลูกกา คลอง 4

ระหว่างเดือนกรกฎาคม-ธันวาคม พ.ศ. 2568

ตารางที่ 3-20 ผลการติดตามตรวจสอบระดับเสียงโดยทั่วไป โครงการระบบขนส่งมวลชนกรุงเทพมหานคร ส่วนต่อขยายสายฟลโยอิน (หมอชิต-สะพานใหม่-ลำลูกกา) ของกรุงเทพมหานคร เฉพาะช่วงหมอชิต-สะพานใหม่ บริเวณสถานีสายหยุด ระหว่างวันที่ 2-7 ธันวาคม พ.ศ. 2568

โครงการ : โครงการระบบขนส่งมวลชนกรุงเทพมหานคร ส่วนต่อขยายสายฟลโยอิน (หมอชิต-สะพานใหม่-ลำลูกกา) ของกรุงเทพมหานคร

เฉพาะช่วงหมอชิต-สะพานใหม่

จัดทำรายงานโดย : บริษัท ยูโนเด็ค แอนนาลิสต์ แอนด์ เอ็นจิเนียริง คอนซัลแตนท์ จำกัด

ช่วงเวลาติดตามตรวจสอบ : ระหว่างวันที่ 2-7 ธันวาคม พ.ศ. 2568

สถานีติดตามตรวจสอบ : สถานีสายหยุด (N19)

ตำแหน่งพิกัด UTM ของสถานีติดตามตรวจสอบ : UTM 47P 0673238 1535812

วันที่ตรวจสอบ	ผลการติดตามตรวจสอบ				
	สถานีบีทีเอสสายหยุด				
	L _{Aeq} 1 hour	L _{A90}	L _{Amax}	L _{Aeq} 24 hours	L _{Adn}
2-3 ธ.ค. 68	56.4-63.6	48.9-54.6	88.0-98.8	72.6*	65.5
3-4 ธ.ค. 68	57.5-65.8	50.2-58.0	88.2-98.2	72.5*	67.2
4-5 ธ.ค. 68	57.9-63.8	50.2-55.2	88.7-100.0	72.3*	66.4
5-6 ธ.ค. 68	56.8-63.8	51.1-55.7	86.4-99.6	72.1*	66.4
6-7 ธ.ค. 68	57.5-63.4	48.8-54.5	85.6-99.4	72.6*	66.2
มาตรฐาน ^{1/}	-	-	≤115	≤70	-
หน่วย	เดซิเบลเอ				

หมายเหตุ : ^{1/} ประกาศคณะกรรมการสิ่งแวดล้อมแห่งชาติ ฉบับที่ 15 (พ.ศ. 2540) เรื่อง กำหนดมาตรฐานระดับเสียงโดยทั่วไป ประกาศในราชกิจจานุเบกษา เล่ม 114 ตอนที่ 27 ง วันที่ 3 เมษายน พ.ศ. 2540

* มีค่าไม่เป็นไปตามที่มาตรฐานกำหนด

ตารางที่ 3-21 ผลการติดตามตรวจสอบระดับเสียงโดยทั่วไป โครงการระบบขนส่งมวลชนกรุงเทพมหานคร ส่วนต่อขยายสายฟลโยอิน (หมอชิต-สะพานใหม่-ลำลูกกา) ของกรุงเทพมหานคร เฉพาะช่วงหมอชิต-สะพานใหม่ บริเวณสถานีสะพานใหม่ ระหว่างวันที่ 13-18 กันยายน พ.ศ. 2568

โครงการ : โครงการระบบขนส่งมวลชนกรุงเทพมหานคร ส่วนต่อขยายสายฟลโยอิน (หมอชิต-สะพานใหม่-ลำลูกกา) ของกรุงเทพมหานคร

เฉพาะช่วงหมอชิต-สะพานใหม่

จัดทำรายงานโดย : บริษัท ยูโนเด็ค แอนนาลิสต์ แอนด์ เอ็นจิเนียริง คอนซัลแตนท์ จำกัด

ช่วงเวลาติดตามตรวจสอบ : ระหว่างวันที่ 13-18 กันยายน พ.ศ. 2568

สถานีติดตามตรวจสอบ : สถานีสะพานใหม่ (N20)

ตำแหน่งพิกัด UTM ของสถานีติดตามตรวจสอบ : UTM 47P 0673845 1536879

วันที่ตรวจสอบ	ผลการติดตามตรวจสอบ				
	สถานีสะพานใหม่				
	L _{Aeq} 1 hour	L _{A90}	L _{Amax}	L _{Aeq} 24 hours	L _{Adn}
13-14 ก.ย. 68	56.6-67.3	51.6-59.9	73.4-91.1	63.3	67.9
14-15 ก.ย. 68	57.5-68.6	50.9-59.5	76.1-90.9	62.1	66.4
15-16 ก.ย. 68	57.0-68.4	51.8-58.5	70.2-90.5	63.0	67.1
16-17 ก.ย. 68	59.5-67.1	52.1-64.0	76.3-104.3	63.0	70.0
17-18 ก.ย. 68	60.0-67.0	51.3-59.1	77.9-88.6	63.1	70.2
มาตรฐาน ^{1/}	-	-	≤115	≤70	-
หน่วย	เดซิเบลเอ				

หมายเหตุ : ^{1/} ประกาศคณะกรรมการสิ่งแวดล้อมแห่งชาติ ฉบับที่ 15 (พ.ศ. 2540) เรื่อง กำหนดมาตรฐานระดับเสียงโดยทั่วไป ประกาศในราชกิจจานุเบกษา เล่ม 114 ตอนที่ 27 ง วันที่ 3 เมษายน พ.ศ. 2540

ตารางที่ 3-22 ผลการติดตามตรวจสอบระดับเสียงโดยทั่วไป โครงการระบบขนส่งมวลชนกรุงเทพมหานคร ส่วนต่อขยายสายพหลโยธิน (หมอชิต-สะพานใหม่-ลำลูกกา) ของกรุงเทพมหานคร เฉพาะช่วงหมอชิต-สะพานใหม่ บริเวณสถานีสะพานใหม่ ระหว่างวันที่ 2-7 ธันวาคม พ.ศ. 2568

โครงการ : โครงการระบบขนส่งมวลชนกรุงเทพมหานคร ส่วนต่อขยายสายพหลโยธิน (หมอชิต-สะพานใหม่-ลำลูกกา) ของกรุงเทพมหานคร

เฉพาะช่วงหมอชิต-สะพานใหม่

จัดทำรายงานโดย : บริษัท ยูไนเต็ด แอนนาลิสต์ แอนด์ เอ็นจิเนียริง คอนซัลแตนท์ จำกัด

ช่วงเวลาติดตามตรวจสอบ : ระหว่างวันที่ 2-7 ธันวาคม พ.ศ. 2568

สถานีติดตามตรวจสอบ : สถานีสะพานใหม่ (N20)

ตำแหน่งพิกัด UTM ของสถานีติดตามตรวจสอบ : UTM 47P 0673845 1536879

วันที่ตรวจสอบ	ผลการติดตามตรวจสอบ				
	สถานีสะพานใหม่				
	L _{Aeq} 1 hour	L _{A90}	L _{Amax}	L _{Aeq} 24 hours	L _{Adn}
2-3 ธ.ค. 68	70.7-74.6	62.3-68.7	74.6-92.5	61.0	78.4
3-4 ธ.ค. 68	70.5-74.3	61.8-68.9	77.2-92.4	61.9	68.7
4-5 ธ.ค. 68	70.3-74.0	62.7-67.8	78.5-90.4	61.3	78.4
5-6 ธ.ค. 68	69.1-74.0	62.3-68.6	74.9-94.3	60.7	78.4
6-7 ธ.ค. 68	70.5-74.1	85.6-99.4	78.2-86.5	61.0	78.6
มาตรฐาน ^{1/}	-	-	≤115	≤70	-
หน่วย	เดซิเบลเอ				

หมายเหตุ : ^{1/} ประกาศคณะกรรมการสิ่งแวดล้อมแห่งชาติ ฉบับที่ 15 (พ.ศ. 2540) เรื่อง กำหนดมาตรฐานระดับเสียงโดยทั่วไป ประกาศในราชกิจจานุเบกษา เล่ม 114 ตอนที่ 27 ง วันที่ 3 เมษายน พ.ศ. 2540

3.2.2 ผลการติดตามตรวจสอบผลกระทบสิ่งแวดล้อม โครงการระบบขนส่งมวลชนกรุงเทพมหานคร ส่วนต่อขยายสายพหลโยธิน (หมอชิต-สะพานใหม่-ลำลูกกา) ของกรุงเทพมหานคร เฉพาะช่วงสะพานใหม่-ลำลูกกา คลอง 4

3.2.2.1 ผลการติดตามตรวจสอบคุณภาพอากาศในบรรยากาศโดยทั่วไป

การติดตามตรวจสอบคุณภาพอากาศในบรรยากาศโดยทั่วไป ระยะดำเนินการ โครงการระบบขนส่งมวลชนกรุงเทพมหานคร ส่วนต่อขยายสายพหลโยธิน (หมอชิต-สะพานใหม่-ลำลูกกา) ของกรุงเทพมหานคร เฉพาะช่วงสะพานใหม่-ลำลูกกา คลอง 4 ระหว่างเดือนกรกฎาคม-ธันวาคม พ.ศ. 2568 โดยดำเนินการติดตามตรวจสอบระหว่างวันที่ 19-24 ตุลาคม พ.ศ. 2568 จำนวน 2 จุด คือ โรงพยาบาลภูมิพลอดุลยเดช และวัดเจริญธรรมาราม ประกอบด้วย การติดตามตรวจสอบปริมาณฝุ่นละอองขนาดไม่เกิน 10 ไมครอน ฝุ่นละอองรวม (TSP) ก๊าซคาร์บอนมอนอกไซด์ ก๊าซไนโตรเจนไดออกไซด์ ก๊าซนอมีเทน-ไฮโดรคาร์บอน (Non Methane-Hydrocarbon) และความเร็วลมและทิศทางลมสรุปผลได้ดังนี้

1) โรงพยาบาลภูมิพลอดุลยเดช

ผลการติดตามตรวจสอบระหว่างวันที่ 19-24 ตุลาคม พ.ศ. 2568 พบว่า ปริมาณฝุ่นละอองขนาดไม่เกิน 10 ไมครอน มีค่าอยู่ระหว่าง 0.015-0.033 มิลลิกรัมต่อลูกบาศก์เมตร และปริมาณฝุ่นละอองรวม มีค่าอยู่ระหว่าง 0.027-0.049 มิลลิกรัมต่อลูกบาศก์เมตร ซึ่งมีค่าอยู่ในมาตรฐานตามประกาศคณะกรรมการสิ่งแวดล้อมแห่งชาติ ฉบับที่ 24 (พ.ศ. 2547) เรื่อง กำหนดมาตรฐานคุณภาพอากาศในบรรยากาศทั่วไป ประกาศในราชกิจจานุเบกษา เล่ม 121 ตอนพิเศษ 104 ง วันที่ 22 กันยายน พ.ศ. 2547 ที่กำหนดให้ค่าเฉลี่ยของฝุ่นละอองขนาดไม่เกิน 10 ไมครอน ในเวลา 24 ชั่วโมงมีค่าไม่เกิน 0.12 มิลลิกรัมต่อลูกบาศก์เมตร และฝุ่นละอองรวมในเวลา 24 ชั่วโมง มีค่าไม่เกิน 0.33 มิลลิกรัมต่อลูกบาศก์เมตร

ทั้งนี้เมื่อเปรียบเทียบกับผลการติดตามตรวจสอบปริมาณฝุ่นละอองขนาดไม่เกิน 10 ไมครอน (PM_{10}) เขตพญาไท (สถานี คพ.) เมื่อเดือนตุลาคม 2568 พบว่า ปริมาณฝุ่นละอองขนาดไม่เกิน 10 ไมครอน (PM_{10}) มีค่าอยู่ในช่วง 0.005-0.048 มิลลิกรัมต่อลูกบาศก์เมตร (อ้างอิงจากเว็บไซต์ : <https://airquality.airbkk.com>) ซึ่งสอดคล้องกับผลการติดตามตรวจสอบของโครงการฯ

ปริมาณก๊าซคาร์บอนมอนอกไซด์เฉลี่ย 1 ชั่วโมง มีค่าอยู่ระหว่าง 0.79-1.35 ส่วนในล้านส่วน และปริมาณก๊าซคาร์บอนมอนอกไซด์เฉลี่ย 8 ชั่วโมง มีค่าอยู่ระหว่าง 0.88-1.26 ส่วนในล้านส่วน ซึ่งมีค่าอยู่ในมาตรฐานตามประกาศคณะกรรมการสิ่งแวดล้อมแห่งชาติ ฉบับที่ 10 (พ.ศ. 2538) เรื่อง กำหนดมาตรฐานคุณภาพอากาศในบรรยากาศโดยทั่วไป ประกาศในราชกิจจานุเบกษา เล่ม 112 ตอนที่ 52 ง วันที่ 25 พฤษภาคม พ.ศ. 2538 ที่กำหนดให้ค่าเฉลี่ยของก๊าซคาร์บอนมอนอกไซด์ในเวลา 1 ชั่วโมง มีค่าไม่เกิน 30 ส่วนในล้านส่วน และค่าเฉลี่ยของก๊าซคาร์บอนมอนอกไซด์ในเวลา 8 ชั่วโมง มีค่าไม่เกิน 9 ส่วนในล้านส่วน

ปริมาณก๊าซไนโตรเจนไดออกไซด์เฉลี่ย 1 ชั่วโมง มีค่าอยู่ 0.0060-0.0156 ส่วนในล้านส่วน ซึ่งมีค่าอยู่ในมาตรฐานตามประกาศคณะกรรมการสิ่งแวดล้อมแห่งชาติ ฉบับที่ 33 (พ.ศ. 2552) เรื่อง กำหนดมาตรฐานค่าก๊าซไนโตรเจนไดออกไซด์ในบรรยากาศโดยทั่วไป ประกาศในราชกิจจานุเบกษา เล่ม 126 ตอนพิเศษ 114 ง วันที่ 14 สิงหาคม พ.ศ. 2552 ที่กำหนดให้ค่าเฉลี่ยของก๊าซไนโตรเจนไดออกไซด์ในเวลา 1 ชั่วโมง มีค่าไม่เกิน 0.17 ส่วนในล้านส่วน

สำหรับปริมาณก๊าซซัลเฟอร์ไดออกไซด์เฉลี่ย 1 ชั่วโมง มีค่าอยู่ระหว่าง 0.69-1.48 ส่วนในล้านส่วน และความเร็วลมมีค่าอยู่ระหว่าง 0.7-2.5 เมตรต่อวินาที และทิศทางลมส่วนใหญ่บริเวณจุดติดตามตรวจสอบเป็นลมจากทิศตะวันออกเฉียงเหนือ (NE) โดยแสดงผลการติดตามตรวจสอบดังตารางที่ 3-23

2) วัดเจริญธรรมาราม

ผลการติดตามตรวจสอบระหว่างวันที่ 19-24 ตุลาคม พ.ศ. 2568 พบว่า ปริมาณฝุ่นละอองขนาดไม่เกิน 10 ไมครอน มีค่าอยู่ระหว่าง 0.017-0.025 มิลลิกรัมต่อลูกบาศก์เมตร และปริมาณฝุ่นละอองรวม มีค่าอยู่ระหว่าง 0.028-0.043 มิลลิกรัมต่อลูกบาศก์เมตร ซึ่งมีค่าอยู่ในมาตรฐานตามประกาศคณะกรรมการสิ่งแวดล้อมแห่งชาติ ฉบับที่ 24 (พ.ศ. 2547) เรื่อง กำหนดมาตรฐานคุณภาพอากาศในบรรยากาศโดยทั่วไป ประกาศในราชกิจจานุเบกษา เล่ม 121 ตอนพิเศษ 104 ง วันที่ 22 กันยายน พ.ศ. 2547 ที่กำหนดให้ค่าเฉลี่ยของฝุ่นละอองขนาดไม่เกิน 10 ไมครอน ในเวลา 24 ชั่วโมง มีค่าไม่เกิน 0.12 มิลลิกรัมต่อลูกบาศก์เมตร และฝุ่นละอองรวมในเวลา 24 ชั่วโมง มีค่าไม่เกิน 0.33 มิลลิกรัมต่อลูกบาศก์เมตร

ทั้งนี้เมื่อเปรียบเทียบกับผลการติดตามตรวจสอบปริมาณฝุ่นละอองขนาดไม่เกิน 10 ไมครอน (PM_{10}) เขตพญาไท (สถานี คพ.) เมื่อเดือนตุลาคม 2568 พบว่า ปริมาณฝุ่นละอองขนาดไม่เกิน 10 ไมครอน (PM_{10}) มีค่าอยู่ในช่วง 0.005-0.048 มิลลิกรัมต่อลูกบาศก์เมตร (อ้างอิงจากเว็บไซต์ : <https://airquality.airbkk.com>) ซึ่งสอดคล้องกับผลการติดตามตรวจสอบของโครงการฯ

ปริมาณก๊าซคาร์บอนมอนอกไซด์เฉลี่ย 1 ชั่วโมง มีค่าอยู่ระหว่าง 0.68-1.16 ส่วนในล้านส่วน และปริมาณก๊าซคาร์บอนมอนอกไซด์เฉลี่ย 8 ชั่วโมง มีค่าอยู่ระหว่าง 0.70-1.07 ส่วนในล้านส่วน ซึ่งมีค่าอยู่ในมาตรฐานตามประกาศคณะกรรมการสิ่งแวดล้อมแห่งชาติ ฉบับที่ 10 (พ.ศ. 2538) เรื่อง กำหนดมาตรฐานคุณภาพอากาศในบรรยากาศโดยทั่วไป ประกาศในราชกิจจานุเบกษา เล่ม 112 ตอนที่ 52 ง วันที่ 25 พฤษภาคม พ.ศ. 2538 ที่กำหนดให้ค่าเฉลี่ยของก๊าซคาร์บอนมอนอกไซด์ในเวลา 1 ชั่วโมง มีค่าไม่เกิน 30 ส่วนในล้านส่วน และค่าเฉลี่ยของก๊าซคาร์บอนมอนอกไซด์ในเวลา 8 ชั่วโมง มีค่าไม่เกิน 9 ส่วนในล้านส่วน

ปริมาณก๊าซไนโตรเจนไดออกไซด์เฉลี่ย 1 ชั่วโมง มีค่าอยู่ระหว่าง 0.0048-0.0110 ส่วนในล้านส่วน ซึ่งมีค่าอยู่ในมาตรฐานตามประกาศคณะกรรมการสิ่งแวดล้อมแห่งชาติ ฉบับที่ 33 (พ.ศ. 2552) เรื่อง กำหนดมาตรฐานค่าก๊าซไนโตรเจนไดออกไซด์ใน

บรรยากาศโดยทั่วไป ลงวันที่ 17 มิถุนายน พ.ศ. 2552 ประกาศในราชกิจจานุเบกษา เล่มที่ 126 ตอนพิเศษ 114 ง วันที่ 14 สิงหาคม พ.ศ. 2552 ที่กำหนดให้ค่าเฉลี่ยของก๊าซไนโตรเจนไดออกไซด์ในเวลา 1 ชั่วโมง มีค่าไม่เกิน 0.17 ส่วนในล้านส่วน

สำหรับปริมาณก๊าซซนอนมีเทนไฮโดรคาร์บอน มีค่าอยู่ระหว่าง 0.67-1.20 ส่วนในล้านส่วน และความเร็วลม มีค่าอยู่ระหว่าง 0.8-3.5 เมตรต่อวินาที และทิศทางลมส่วนใหญ่บริเวณจุดติดตามตรวจสอบเป็นลมจากทิศตะวันออกเฉียงเหนือ ค่อนมาทางตะวันออก (ENE) โดยแสดงผลการติดตามตรวจสอบดังตารางที่ 3-24

ตารางที่ 3-23 ผลการติดตามตรวจสอบคุณภาพอากาศในบรรยากาศโดยทั่วไป โครงการระบบขนส่งมวลชนกรุงเทพมหานคร ส่วนต่อขยายสายพหลโยธิน (หมอชิต-สะพานใหม่-ลำลูกกา) ของกรุงเทพมหานคร เฉพาะช่วงสะพานใหม่-ลำลูกกา คลอง 4 บริเวณโรงพยาบาลภูมิพลอดุลยเดช ระหว่างวันที่ 19-24 ตุลาคม พ.ศ. 2568

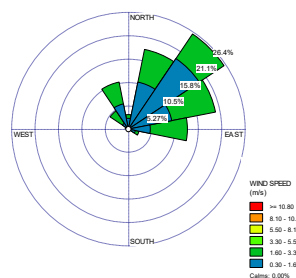
โครงการ : โครงการระบบขนส่งมวลชนกรุงเทพมหานคร ส่วนต่อขยายสายพหลโยธิน (หมอชิต-สะพานใหม่-ลำลูกกา) ของกรุงเทพมหานคร เฉพาะช่วงสะพานใหม่-ลำลูกกา คลอง 4

จัดทำรายงานโดย : บริษัท ยูไนเต็ด แอนนาลิสต์ แอนด์ เอ็นจิเนียริง คอนซัลแตนท์ จำกัด

ช่วงเวลาติดตามตรวจสอบ : ระหว่างวันที่ 19-24 ตุลาคม พ.ศ. 2568

สถานที่ติดตามตรวจสอบ : โรงพยาบาลภูมิพลอดุลยเดช (ใกล้สถานีบีทีเอสโรงพยาบาลภูมิพลอดุลยเดช (N21))

ตำแหน่งพิกัด UTM ของสถานีติดตามตรวจสอบ : UTM 47P 0674773 1538387

สถานีติดตาม ตรวจสอบ	วันที่ตรวจสอบ	ผลการติดตามตรวจสอบ ^{1/}							ทิศทางลม
		ฝุ่นละอองรวม	ฝุ่นละออง ขนาดไม่เกิน 10 ไมครอน	ก๊าซคาร์บอนมอนอกไซด์		ก๊าซไนโตรเจน ไดออกไซด์ เฉลี่ย 1 ชั่วโมง	ก๊าซซนอมมีเทน- ไฮโดรคาร์บอน	ความเร็วลม	
				เฉลี่ย 1 ชั่วโมง	เฉลี่ย 8 ชั่วโมง				
โรงพยาบาล ภูมิพลอดุลยเดช	19-20 ต.ค. 68	0.032	0.022	0.79-1.08	0.89-0.94	0.0077-0.0129	0.83-1.38	0.7-2.1	 <p>ความเร็วลมส่วนใหญ่ : 0.7-2.5 m/s ทิศทางลมส่วนใหญ่พัดมาจากทิศ : NE</p>
	20-21 ต.ค. 68	0.040	0.029	0.85-1.35	0.88-1.14	0.0065-0.0127	0.73-1.48	0.8-2.3	
	21-22 ต.ค. 68	0.049	0.033	0.94-1.34	0.96-1.26	0.0070-0.0138	0.72-1.39	0.8-2.1	
	22-23 ต.ค. 68	0.030	0.020	1.00-1.28	1.03-1.26	0.0060-0.0156	0.78-1.02	1.5-2.5	
	23-24 ต.ค. 68	0.027	0.015	1.00-1.26	1.03-1.21	0.0060-0.0137	0.69-1.00	0.7-2.2	
มาตรฐาน		≤0.33 ^{3/}	≤0.12 ^{3/}	≤30 ^{2/}	≤9 ^{2/}	≤0.17 ^{4/}	-	-	-
หน่วย		มิลลิกรัม/ลูกบาศก์เมตร		ส่วนในล้านส่วน			เมตร/วินาที		

หมายเหตุ: ^{1/} ค่าเฉลี่ยเทียบสภาวะมาตรฐานที่ความดัน 1 บรรยากาศ และอุณหภูมิ 25 องศาเซลเซียส

^{2/} ประกาศคณะกรรมการสิ่งแวดล้อมแห่งชาติ ฉบับที่ 10 (พ.ศ. 2538) เรื่อง กำหนดมาตรฐานคุณภาพอากาศในบรรยากาศทั่วไป ประกาศในราชกิจจานุเบกษา เล่ม 112 ตอนที่ 42 ง วันที่ 25 พฤษภาคม พ.ศ. 2538

^{3/} ประกาศคณะกรรมการสิ่งแวดล้อมแห่งชาติ ฉบับที่ 24 (พ.ศ. 2547) เรื่อง กำหนดมาตรฐานคุณภาพอากาศในบรรยากาศทั่วไป ประกาศในราชกิจจานุเบกษา เล่ม 121 ตอนพิเศษ 104 ง วันที่ 22 กันยายน พ.ศ. 2547

^{4/} ประกาศคณะกรรมการสิ่งแวดล้อมแห่งชาติ ฉบับที่ 33 (พ.ศ. 2552) เรื่อง กำหนดมาตรฐานค่าก๊าซไนโตรเจนไดออกไซด์ในบรรยากาศโดยทั่วไป ประกาศในราชกิจจานุเบกษา เล่ม 126 ตอนพิเศษ 114 ง วันที่ 14 สิงหาคม พ.ศ. 2552

ตารางที่ 3-24 ผลการติดตามตรวจสอบคุณภาพอากาศในบรรยากาศโดยทั่วไป โครงการระบบขนส่งมวลชนกรุงเทพมหานคร ส่วนต่อขยายสายพหลโยธิน (หมอชิต-สะพานใหม่-ลำลูกกา) ของกรุงเทพมหานคร เฉพาะช่วงสะพานใหม่-ลำลูกกา คลอง 4 บริเวณวัดเจริญธรรมาราม ระหว่างวันที่ 19-24 ตุลาคม พ.ศ. 2568

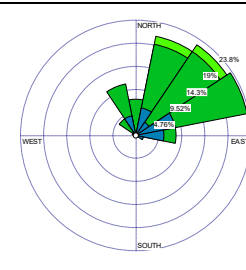
โครงการ : โครงการระบบขนส่งมวลชนกรุงเทพมหานคร ส่วนต่อขยายสายพหลโยธิน (หมอชิต-สะพานใหม่-ลำลูกกา) ของกรุงเทพมหานคร เฉพาะช่วงสะพานใหม่-ลำลูกกา คลอง 4

จัดทำรายงานโดย : บริษัท ยูไนเต็ด แอนนาลิสต์ แอนด์ เอ็นจิเนียริง คอนซัลแตนท์ จำกัด

ช่วงเวลาติดตามตรวจสอบ : ระหว่างวันที่ 19-24 ตุลาคม พ.ศ. 2568

สถานีติดตามตรวจสอบ : วัดเจริญธรรมาราม (ใกล้ศูนย์ซ่อมบำรุงและควบคุมการเดินรถ)

ตำแหน่งพิกัด UTM ของสถานีติดตามตรวจสอบ : UTM 47P 0676965 1541082

สถานีติดตาม ตรวจสอบ	วันที่ตรวจสอบ	ผลการติดตามตรวจสอบ ^{1/}							ทิศทางลม
		ฝุ่นละอองรวม	ฝุ่นละออง ขนาดไม่เกิน 10 ไมครอน	ก๊าซคาร์บอนมอนอกไซด์		ก๊าซไนโตรเจน ไดออกไซด์ เฉลี่ย 1 ชั่วโมง	ก๊าซซนอมมีเทน- ไฮโดรคาร์บอน	ความเร็วลม	
				เฉลี่ย 1 ชั่วโมง	เฉลี่ย 8 ชั่วโมง				
วัดเจริญธรรมาราม	19-20 ต.ค. 68	0.038	0.021	0.93-1.09	0.97-1.04	0.0048-0.0102	0.67-1.10	1.0-3.4	 <p>ความเร็วลมส่วนใหญ่ 0.8-3.5 m/s ทิศทางลมส่วนใหญ่พัดมาจากทิศ : ENE</p>
	20-21 ต.ค. 68	0.043	0.024	0.68-1.12	0.70-0.95	0.0051-0.0109	0.72-0.99	0.8-3.3	
	21-22 ต.ค. 68	0.028	0.017	0.80-1.16	0.82-0.98	0.0051-0.0110	0.76-0.96	1.2-2.4	
	22-23 ต.ค. 68	0.031	0.019	0.71-0.96	0.72-0.84	0.0056-0.0098	0.77-1.20	0.9-3.5	
	23-24 ต.ค. 68	0.035	0.025	0.72-1.15	0.90-1.07	0.0049-0.0105	0.79-1.04	0.8-2.3	
มาตรฐาน		≤0.33 ^{3/}	≤0.12 ^{3/}	≤30 ^{2/}	≤9 ^{2/}	≤0.17 ^{4/}	-	-	-
หน่วย		มิลลิกรัม/ลูกบาศก์เมตร			ส่วนในล้านส่วน			เมตร/วินาที	

หมายเหตุ: ^{1/} คำนวณเทียบสภาวะมาตรฐานที่ความดัน 1 บรรยากาศ และอุณหภูมิ 25 องศาเซลเซียส

^{2/} ประกาศคณะกรรมการสิ่งแวดล้อมแห่งชาติ ฉบับที่ 10 (พ.ศ. 2538) เรื่อง กำหนดมาตรฐานคุณภาพอากาศในบรรยากาศทั่วไป ประกาศในราชกิจจานุเบกษา เล่ม 112 ตอนที่ 42 ง วันที่ 25 พฤษภาคม พ.ศ. 2538

^{3/} ประกาศคณะกรรมการสิ่งแวดล้อมแห่งชาติ ฉบับที่ 24 (พ.ศ. 2547) เรื่อง กำหนดมาตรฐานคุณภาพอากาศในบรรยากาศทั่วไป ประกาศในราชกิจจานุเบกษา เล่ม 121 ตอนพิเศษ 104 ง วันที่ 22 กันยายน พ.ศ. 2547

^{4/} ประกาศคณะกรรมการสิ่งแวดล้อมแห่งชาติ ฉบับที่ 33 (พ.ศ. 2552) เรื่อง กำหนดมาตรฐานค่าก๊าซไนโตรเจนไดออกไซด์ในบรรยากาศโดยทั่วไป ประกาศในราชกิจจานุเบกษา เล่ม 126 ตอนพิเศษ 114 ง วันที่ 14 สิงหาคม พ.ศ. 2552

3.2.2.2 ผลการติดตามตรวจสอบระดับเสียงโดยทั่วไป

การติดตามตรวจสอบระดับเสียงโดยทั่วไป ระยะดำเนินการ โครงการระบบขนส่งมวลชนกรุงเทพมหานคร ส่วนต่อขยายสายฟลโยอิน (หมอชิต-สะพานใหม่-ลำลูกกา) ของกรุงเทพมหานคร เฉพาะช่วงสะพานใหม่-ลำลูกกา คลอง 4 ระหว่างเดือนมกราคม-มิถุนายน พ.ศ. 2568 โดยดำเนินการติดตามตรวจสอบระหว่างวันที่ 19-24 ตุลาคม พ.ศ. 2568 จำนวน 2 จุด คือ โรงพยาบาลภูมิพลอดุลยเดช และวัดเจริญธรรมาราม ประกอบด้วย การติดตามตรวจสอบระดับเสียงเฉลี่ย 1 ชั่วโมง ระดับเสียงเฉลี่ย 24 ชั่วโมง ระดับเสียงเปอร์เซ็นต์ไทม์ที่ 90 ระดับเสียงเฉลี่ยกลางวัน-กลางคืน และระดับเสียงสูงสุด

การติดตามตรวจสอบระดับเสียงระหว่างวันที่ 19-24 ตุลาคม พ.ศ. 2568 ประกอบด้วย การติดตามตรวจสอบระดับเสียงเฉลี่ย 1 ชั่วโมง ระดับเสียงเฉลี่ย 24 ชั่วโมง ระดับเสียงเปอร์เซ็นต์ไทม์ที่ 90 ระดับเสียงเฉลี่ยกลางวัน-กลางคืน และระดับเสียงสูงสุด สรุปผลได้ดังนี้

1) โรงพยาบาลภูมิพลอดุลยเดช

ผลการติดตามตรวจสอบระดับเสียงโดยทั่วไประหว่างวันที่ 19-24 ตุลาคม พ.ศ. 2568 พบว่า ระดับเสียงเฉลี่ย 24 ชั่วโมง ซึ่งมีค่าอยู่ระหว่าง 67.5-67.9 เดซิเบลเอ ซึ่งมีค่าอยู่ในมาตรฐานตามประกาศคณะกรรมการสิ่งแวดล้อมแห่งชาติ ฉบับที่ 15 (พ.ศ. 2540) เรื่อง กำหนดมาตรฐานระดับเสียงโดยทั่วไป ประกาศในราชกิจจานุเบกษา เล่ม 114 ตอนที่ 27 ง วันที่ 3 เมษายน พ.ศ. 2540 ที่กำหนดให้ระดับเสียงเฉลี่ย 24 ชั่วโมง มีค่าได้ไม่เกิน 70 เดซิเบลเอ ในขณะที่ระดับเสียงสูงสุด มีค่าอยู่ระหว่าง 80.6-93.8 เดซิเบลเอ ซึ่งมีค่าอยู่ในมาตรฐานระดับเสียงโดยทั่วไป ตามประกาศคณะกรรมการสิ่งแวดล้อมแห่งชาติ ฉบับที่ 15 (พ.ศ. 2540) ที่กำหนดให้ระดับเสียงสูงสุด มีค่าได้ไม่เกิน 115 เดซิเบลเอ

สำหรับระดับเสียงเฉลี่ย 1 ชั่วโมง มีค่าอยู่ระหว่าง 64.2-69.5 เดซิเบลเอ ระดับเสียงเปอร์เซ็นต์ไทม์ที่ 90 มีค่าอยู่ระหว่าง 52.6-63.9 เดซิเบลเอ และระดับเสียงเฉลี่ยกลางวัน-กลางคืน มีค่าอยู่ระหว่าง 72.9-73.1 เดซิเบลเอ ซึ่งปัจจุบันยังไม่มีมาตรฐานกำหนด แสดงผลการติดตามตรวจสอบดังตารางที่ 3-25

2) วัดเจริญธรรมาราม

ผลการติดตามตรวจสอบระดับเสียงโดยทั่วไประหว่างวันที่ 19-24 ตุลาคม พ.ศ. 2568 พบว่า ระดับเสียงเฉลี่ย 24 ชั่วโมง ซึ่งมีค่าอยู่ระหว่าง 54.4-59.3 เดซิเบลเอ ซึ่งมีค่าอยู่ในมาตรฐานตามประกาศคณะกรรมการสิ่งแวดล้อมแห่งชาติ ฉบับที่ 15 (พ.ศ. 2540) เรื่อง กำหนดมาตรฐานระดับเสียงโดยทั่วไป ประกาศในราชกิจจานุเบกษา เล่ม 114 ตอนที่ 27 ง วันที่ 3 เมษายน พ.ศ. 2540 ที่กำหนดให้ระดับเสียงเฉลี่ย 24 ชั่วโมง มีค่าได้ไม่เกิน 70 เดซิเบลเอ ในขณะที่ระดับเสียงสูงสุด มีค่าอยู่ระหว่าง 61.4-92.0 เดซิเบลเอ ซึ่งมีค่าอยู่ในมาตรฐานระดับเสียงโดยทั่วไป ตามประกาศคณะกรรมการสิ่งแวดล้อมแห่งชาติ ฉบับที่ 15 (พ.ศ. 2540) ที่กำหนดให้ระดับเสียงสูงสุด มีค่าได้ไม่เกิน 115 เดซิเบลเอ

สำหรับระดับเสียงเฉลี่ย 1 ชั่วโมง มีค่าอยู่ระหว่าง 44.9-67.7 เดซิเบลเอ ระดับเสียงเปอร์เซ็นต์ไทม์ที่ 90 มีค่าอยู่ระหว่าง 41.6-54.7 เดซิเบลเอ และระดับเสียงเฉลี่ยกลางวัน-กลางคืน มีค่าอยู่ระหว่าง 59.8-62.2 เดซิเบลเอ ซึ่งปัจจุบันยังไม่มีมาตรฐานกำหนด แสดงผลการติดตามตรวจสอบดังตารางที่ 3-26

โครงการระบบขนส่งมวลชนกรุงเทพมหานคร ส่วนต่อขยายสายพหลโยธิน (หมอชิต-สะพานใหม่-ลำลูกกา) ของกรุงเทพมหานคร เฉพาะช่วงหมอชิต-สะพานใหม่

โครงการระบบขนส่งมวลชนกรุงเทพมหานคร ส่วนต่อขยายสายพหลโยธิน (หมอชิต-สะพานใหม่-ลำลูกกา) ของกรุงเทพมหานคร เฉพาะช่วงสะพานใหม่-ลำลูกกา คลอง 4

ระหว่างเดือนกรกฎาคม-ธันวาคม พ.ศ. 2568

ตารางที่ 3-25 ผลการติดตามตรวจสอบระดับเสียงโดยทั่วไป โครงการระบบขนส่งมวลชนกรุงเทพมหานคร ส่วนต่อขยายสายพหลโยธิน (หมอชิต-สะพานใหม่-ลำลูกกา) ของกรุงเทพมหานคร เฉพาะช่วงสะพานใหม่-ลำลูกกา คลอง 4 บริเวณโรงพยาบาลภูมิพลอดุลยเดช ระหว่างวันที่ 19-24 ตุลาคม พ.ศ. 2568

โครงการ : โครงการระบบขนส่งมวลชนกรุงเทพมหานคร ส่วนต่อขยายสายพหลโยธิน (หมอชิต-สะพานใหม่-ลำลูกกา) ของกรุงเทพมหานคร

เฉพาะช่วงสะพานใหม่-ลำลูกกา คลอง 4

จัดทำรายงานโดย : บริษัท ยูนิเทค แอนนาลิสต์ แอนด์ เอ็นจิเนียริง คอนซัลแตนท์ จำกัด

ช่วงเวลาติดตามตรวจสอบ : ระหว่างวันที่ 19-24 ตุลาคม พ.ศ. 2568

สถานที่ติดตามตรวจสอบ : โรงพยาบาลภูมิพลอดุลยเดช (ใกล้สถานีบีทีเอสโรงพยาบาลภูมิพลอดุลยเดช (N21))

ตำแหน่งพิกัด UTM ของสถานีติดตามตรวจสอบ : UTM 47P 0674779 1538405

วันที่ตรวจสอบ	ผลการติดตามตรวจสอบ				
	โรงพยาบาลภูมิพลอดุลยเดช (ใกล้สถานีบีทีเอสโรงพยาบาลภูมิพลอดุลยเดช (N21))				
	L _{Aeq} 1 hour	L _{A90}	L _{Amax}	L _{Aeq} 24 hours	L _{Adn}
19-20 ต.ค. 68	64.8-69.5	55.6-63.0	81.8-93.8	67.7	73.0
20-21 ต.ค. 68	64.8-69.5	55.6-63.0	81.8-93.8	67.7	73.0
21-22 ต.ค. 68	64.2-69.3	53.5-63.9	85.5-92.5	67.9	73.1
22-23 ต.ค. 68	64.4-69.1	55.2-62.7	83.9-90.8	67.5	73.1
23-24 ต.ค. 68	64.2-69.1	52.6-63.5	80.6-90.1	67.5	72.9
มาตรฐาน ^{1/}	-	-	≤115	≤70	-
หน่วย	เดซิเบลเอ				

หมายเหตุ : ^{1/} ประกาศคณะกรรมการสิ่งแวดล้อมแห่งชาติ ฉบับที่ 15 (พ.ศ. 2540) เรื่อง กำหนดมาตรฐานระดับเสียงโดยทั่วไป ลงวันที่ 12 มีนาคม พ.ศ. 2540
ประกาศในราชกิจจานุเบกษา เล่ม 114 ตอนที่ 27 ง วันที่ 3 เมษายน พ.ศ. 2540

ตารางที่ 3-26 ผลการติดตามตรวจสอบระดับเสียงโดยทั่วไป โครงการระบบขนส่งมวลชนกรุงเทพมหานคร ส่วนต่อขยายสายพหลโยธิน (หมอชิต-สะพานใหม่-ลำลูกกา) ของกรุงเทพมหานคร เฉพาะช่วงสะพานใหม่-ลำลูกกา คลอง 4 บริเวณวัดเจริญธรรมาราม ระหว่างวันที่ 19-24 ตุลาคม พ.ศ. 2568

โครงการ : โครงการระบบขนส่งมวลชนกรุงเทพมหานคร ส่วนต่อขยายสายพหลโยธิน (หมอชิต-สะพานใหม่-ลำลูกกา) ของกรุงเทพมหานคร

เฉพาะช่วงสะพานใหม่-ลำลูกกา คลอง 4

จัดทำรายงานโดย : บริษัท ยูนิเทค แอนนาลิสต์ แอนด์ เอ็นจิเนียริง คอนซัลแตนท์ จำกัด

ช่วงเวลาติดตามตรวจสอบ : ระหว่างวันที่ 19-24 ตุลาคม พ.ศ. 2568

สถานที่ติดตามตรวจสอบ : วัดเจริญธรรมาราม (ใกล้ศูนย์ซ่อมบำรุงและควบคุมการเดินรถ)

ตำแหน่งพิกัด UTM ของสถานีติดตามตรวจสอบ : UTM 47P 0676965 1541082

วันที่ตรวจสอบ	ผลการติดตามตรวจสอบ				
	วัดเจริญธรรมาราม (ใกล้ศูนย์ซ่อมบำรุงและควบคุมการเดินรถ)				
	L _{Aeq} 1 hour	L _{A90}	L _{Amax}	L _{Aeq} 24 hours	L _{Adn}
19-20 ต.ค. 68	47.6-58.9	43.0-50.1	67.4-83.8	55.0	60.5
20-21 ต.ค. 68	47.9-59.6	42.5-49.0	66.1-83.7	54.4	60.4
21-22 ต.ค. 68	48.5-67.7	45.3-54.5	62.6-92.0	59.3	62.2
22-23 ต.ค. 68	47.5-62.4	41.6-54.7	67.7-83.8	56.6	59.9
23-24 ต.ค. 68	44.9-63.5	41.7-52.0	61.4-91.3	56.6	59.8
มาตรฐาน ^{1/}	-	-	≤115	≤70	-
หน่วย	เดซิเบลเอ				

หมายเหตุ : ^{1/} ประกาศคณะกรรมการสิ่งแวดล้อมแห่งชาติ ฉบับที่ 15 (พ.ศ. 2540) เรื่อง กำหนดมาตรฐานระดับเสียงโดยทั่วไป ลงวันที่ 12 มีนาคม พ.ศ. 2540
ประกาศในราชกิจจานุเบกษา เล่ม 114 ตอนที่ 27 ง วันที่ 3 เมษายน พ.ศ. 2540

3.2.2.3 ผลการติดตามตรวจสอบคุณภาพน้ำทิ้ง

การติดตามตรวจสอบคุณภาพน้ำทิ้ง ระยะดำเนินการ โครงการระบบขนส่งมวลชนกรุงเทพมหานคร ส่วนต่อขยายสายฟลโยอิน (หมอชิต-สะพานใหม่-ลำลูกกา) ของกรุงเทพมหานคร เฉพาะช่วงหมอชิต-สะพานใหม่ โครงการระบบขนส่งมวลชนกรุงเทพมหานคร ส่วนต่อขยายสายฟลโยอิน (หมอชิต-สะพานใหม่-ลำลูกกา) ของกรุงเทพมหานคร เฉพาะช่วงสะพานใหม่-ลำลูกกา คลอง 4 ระหว่างเดือนกรกฎาคม-ธันวาคม พ.ศ. 2568 โดยดำเนินการติดตามตรวจสอบของส่วนต่อขยายสายฟลโยอิน (หมอชิต-สะพานใหม่-ลำลูกกา) เฉพาะช่วงสะพานใหม่-ลำลูกกา คลอง 4 ในวันที่ 20 สิงหาคม พ.ศ. 2568 และ 19 ธันวาคม พ.ศ. 2568 จำนวน 1 จุด คือ บ่อพักน้ำทิ้งจากระบบบำบัดน้ำเสียของศูนย์ซ่อมบำรุงและควบคุมการเดินรถ ประกอบด้วย การติดตามตรวจสอบความเป็นกรด-ด่าง อุณหภูมิ ออกซิเจนละลาย บีโอดี ของแข็งแขวนลอยทั้งหมด ของแข็งละลายน้ำทั้งหมด น้ำมันและไขมัน และแบคทีเรียกลุ่มโคลิฟอร์มทั้งหมด พบว่า ทุกดัชนีมีค่าอยู่ในเกณฑ์มาตรฐานตามประกาศกระทรวงทรัพยากรธรรมชาติและสิ่งแวดล้อม เรื่อง กำหนดมาตรฐานควบคุมการระบายน้ำทิ้งจากโรงงานอุตสาหกรรม นิคมอุตสาหกรรมและเขตประกอบอุตสาหกรรม ประกาศในราชกิจจานุเบกษา เล่ม 133 ตอนที่ 129 ง วันที่ 6 มิถุนายน พ.ศ. 2559 ซึ่งมีรายละเอียดดังตารางที่ 3-27

ตารางที่ 3-27 ผลการติดตามตรวจสอบคุณภาพน้ำทิ้ง บริเวณบ่อพักน้ำทิ้งจากระบบบำบัดน้ำเสียของศูนย์ซ่อมบำรุงและควบคุมการเดินรถ

โครงการ : โครงการระบบขนส่งมวลชนกรุงเทพมหานคร ส่วนต่อขยายสายฟลโยอิน (หมอชิต-สะพานใหม่-ลำลูกกา) ของกรุงเทพมหานคร เฉพาะช่วงสะพานใหม่- ลำลูกกา คลอง 4

จัดทำรายงานโดย : บริษัท ยูไนเต็ด แอนนาลิสต์ แอนด์ เอ็นจิเนียริง คอนซัลแตนท์ จำกัด

ช่วงเวลาติดตามตรวจสอบ : วันที่ 20 สิงหาคม พ.ศ. 2568 และ 19 ธันวาคม พ.ศ. 2568

สถานที่ติดตามตรวจสอบ : บ่อพักน้ำทิ้งจากระบบบำบัดน้ำเสียของศูนย์ซ่อมบำรุงและควบคุมการเดินรถ

ตำแหน่งพิกัด UTM ของสถานที่ติดตามตรวจสอบ : 47P 0677239 1540700

สถานีติดตามตรวจสอบ	ดัชนี	หน่วย	ผลการติดตามตรวจสอบ		มาตรฐานตาม EIA ^{1/}	มาตรฐาน ^{2/}
			20 ส.ค. 68	19 ธ.ค. 68		
บ่อพักน้ำทิ้งจากระบบบำบัดน้ำเสียของศูนย์ซ่อมบำรุงและควบคุมการเดินรถ	ความเป็นกรดและด่าง	-	8.9 (31.8 °C)	8.2 (29.0 °C)	-	5.5-9.0
	อุณหภูมิ	°C	31.8	29.0	-	≤40
	ออกซิเจนละลาย	mg/L	6.1	5.1	-	-
	บีโอดี	mg/L	2.9	6.3	≤20	≤20
	ของแข็งแขวนลอยทั้งหมด	mg/L	<5.0	<5.0	-	≤50
	ของแข็งละลายน้ำทั้งหมด	mg/L	266	836	-	≤3,000
	น้ำมันและไขมัน	mg/L	<3	<3	-	≤5
	แบคทีเรียกลุ่มโคลิฟอร์มทั้งหมด	MPN/100ML	330	2,400	-	-

หมายเหตุ : ^{1/} รายงานการขอเปลี่ยนแปลงรายละเอียดโครงการระบบขนส่งมวลชนกรุงเทพมหานครส่วนต่อขยายสายฟลโยอิน (หมอชิต-สะพานใหม่-ลำลูกกา) ของกรุงเทพมหานคร เฉพาะช่วงสะพานใหม่-ลำลูกกา คลอง 4 พ.ศ. 2556

^{2/} ประกาศกระทรวงทรัพยากรธรรมชาติและสิ่งแวดล้อม เรื่อง กำหนดมาตรฐานควบคุมการระบายน้ำทิ้งจากโรงงานอุตสาหกรรม นิคมอุตสาหกรรมและเขตประกอบอุตสาหกรรม ประกาศในราชกิจจานุเบกษา เล่ม 133 ตอนที่ 129 ง วันที่ 6 มิถุนายน พ.ศ. 2559

3.2.2.4 ผลการติดตามตรวจสอบคุณภาพน้ำผิวดิน

การติดตามตรวจสอบคุณภาพน้ำผิวดิน ระยะดำเนินการ โครงการระบบขนส่งมวลชนกรุงเทพมหานคร ส่วนต่อขยายสายฟลไฮอิน (หมอชิต-สะพานใหม่-ลำลูกกา) ของกรุงเทพมหานคร เฉพาะช่วงหมอชิต-สะพานใหม่โครงการระบบขนส่งมวลชนกรุงเทพมหานคร ส่วนต่อขยายสายฟลไฮอิน (หมอชิต-สะพานใหม่-ลำลูกกา) ของกรุงเทพมหานคร เฉพาะช่วงสะพานใหม่-ลำลูกกา คลอง 4 ระหว่างเดือนกรกฎาคม-ธันวาคม พ.ศ. 2568 โดยดำเนินการติดตามตรวจสอบคุณภาพน้ำผิวดินของส่วนต่อขยายสายฟลไฮอิน (หมอชิต-สะพานใหม่-ลำลูกกา) เฉพาะช่วงสะพานใหม่-ลำลูกกา คลอง 4 ในวันที่ 20 สิงหาคม พ.ศ. 2568 และ 19 ธันวาคม พ.ศ. 2568 จำนวน 2 จุด คือ คลองหกวาก่อนจุดที่มีการระบายน้ำทิ้งจากศูนย์ซ่อมบำรุงและควบคุมการเดินรถ และ คลองหกวาหลังจุดที่มีการระบายน้ำทิ้งจากศูนย์ซ่อมบำรุงและควบคุมการเดินรถ ประกอบด้วยการติดตามตรวจสอบความเป็นกรด-ด่าง อุณหภูมิ ออกซิเจนละลาย บีโอดี ของแข็งแขวนลอยทั้งหมด ของแข็งละลายน้ำทั้งหมด น้ำมันและไขมัน แบคทีเรียกลุ่มโคลิฟอร์มทั้งหมด และความลึกของคลอง พบว่า ทุกดัชนีที่ติดตามตรวจสอบมีค่าอยู่ในเกณฑ์มาตรฐานตามประกาศคณะกรรมการสิ่งแวดล้อมแห่งชาติ ฉบับที่ 8 (พ.ศ. 2537) เรื่อง กำหนดมาตรฐานคุณภาพน้ำในแหล่งน้ำผิวดิน ประเภทที่ 5 แหล่งน้ำที่ได้รับน้ำทิ้งจากกิจกรรมบางประเภท และสามารถเป็นประโยชน์เพื่อการคมนาคม อย่างไรก็ตามโครงการได้มีการควบคุมคุณภาพน้ำผิวดินให้อยู่ในเกณฑ์มาตรฐานที่กำหนด โดยมีรายละเอียดดังตารางที่ 3-28 และตารางที่ 3-29

ตารางที่ 3-28 ผลการติดตามตรวจสอบคุณภาพน้ำผิวดิน บริเวณคลองหกวา ก่อนจุดที่มีการระบายน้ำทิ้งจากศูนย์ซ่อมบำรุง และควบคุมการเดินรถ

โครงการ : โครงการระบบขนส่งมวลชนกรุงเทพมหานคร ส่วนต่อขยายสายฟลไฮอิน (หมอชิต-สะพานใหม่-ลำลูกกา) ของกรุงเทพมหานคร

เฉพาะช่วงสะพานใหม่-ลำลูกกา คลอง 4

จัดทำรายงานโดย : บริษัท ยูไนเต็ด แอนนาลิสต์ แอนด์ เอ็นจิเนียริง คอนซัลแตนท์ จำกัด

ช่วงเวลาติดตามตรวจสอบ : วันที่ 20 สิงหาคม พ.ศ. 2568 และ 19 ธันวาคม พ.ศ. 2568

สถานที่ติดตามตรวจสอบ : คลองหกวา ก่อนจุดที่มีการระบายน้ำทิ้งจากศูนย์ซ่อมบำรุงและควบคุมการเดินรถ

ตำแหน่งพิกัด UTM ของสถานที่ติดตามตรวจสอบ : 47P 0677232 1540751

สถานที่ติดตามตรวจสอบ	ดัชนี	หน่วย	ผลการติดตามตรวจสอบ		มาตรฐาน ^{1/}
			20 ส.ค. 68	19 ธ.ค. 68	
คลองหกวา ก่อนจุดที่มีการระบายน้ำทิ้งจากศูนย์ซ่อมบำรุงและควบคุมการเดินรถ	ความเป็นกรดและด่าง	-	8.2 (32.0°C)	7.7 (28.5°C)	-
	อุณหภูมิ	°C	32.0	28.5	-
	ออกซิเจนละลาย	mg/L	7.6	2.7	-
	บีโอดี	mg/L	14.4	7.3	-
	ของแข็งแขวนลอยทั้งหมด	mg/L	18.1	13.1	-
	ของแข็งละลายน้ำทั้งหมด	mg/L	319	287	-
	น้ำมันและไขมัน	mg/L	3	<3	-
	แบคทีเรียกลุ่มโคลิฟอร์มทั้งหมด	MPN/100ML	>160,000	>160,000	-
	ความลึกของคลอง	metre	2.0	1.6	-

หมายเหตุ : ^{1/} ประกาศคณะกรรมการสิ่งแวดล้อมแห่งชาติ ฉบับที่ 8 (พ.ศ. 2537) เรื่อง กำหนดมาตรฐานคุณภาพน้ำในแหล่งน้ำผิวดิน ประกาศในราชกิจจานุเบกษา เล่ม 111 ตอนที่ 16 ง วันที่ 24 กุมภาพันธ์ 2537 (ประเภทที่ 5 แหล่งน้ำที่ได้รับน้ำทิ้งจากกิจกรรมบางประเภท และสามารถเป็นประโยชน์เพื่อการคมนาคม)

ตารางที่ 3-29 ผลการติดตามตรวจสอบคุณภาพน้ำผิวดิน บริเวณคลองหกวา หลังจุดที่มีการระบายน้ำทิ้งจากศูนย์ซ่อมบำรุง และควบคุมการเดินรถ

โครงการ : โครงการระบบขนส่งมวลชนกรุงเทพมหานคร ส่วนต่อขยายสายฟลไฮอิน (หมอชิต-สะพานใหม่-ลำลูกกา) ของกรุงเทพมหานคร

เฉพาะช่วงสะพานใหม่-ลำลูกกา คลอง 4

จัดทำรายงานโดย : บริษัท ยูไนเต็ด แอนนาลิสต์ แอนด์ เอ็นจิเนียริง คอนซัลแตนท์ จำกัด

ช่วงเวลาติดตามตรวจสอบ : วันที่ 20 สิงหาคม พ.ศ. 2568 และ 19 ธันวาคม พ.ศ. 2568

สถานีติดตามตรวจสอบ : คลองหกวา หลังจุดที่มีการระบายน้ำทิ้งจากศูนย์ซ่อมบำรุงและควบคุมการเดินรถ

ตำแหน่งพิกัด UTM ของสถานีติดตามตรวจสอบ : 47P 0677295 1540712

สถานีติดตาม ตรวจสอบ	ดัชนี	หน่วย	ผลการติดตามตรวจสอบ		ค่ามาตรฐาน ^{1/}
			20 ส.ค. 68	19 ธ.ค. 68	
คลองหกวา หลังจุดที่มี การระบายน้ำทิ้งจาก ศูนย์ซ่อมบำรุงและ ควบคุมการเดินรถ	ความเป็นกรดและด่าง	-	8.3 (32.3°C)	7.3 (28.1°C)	-
	อุณหภูมิ	°C	32.3	28.1	-
	ออกซิเจนละลาย	mg/L	7.8	2.2	-
	บีโอดี	mg/L	13.7	7.7	-
	ของแข็งแขวนลอยทั้งหมด	mg/L	17.0	13.3	-
	ของแข็งละลายน้ำทั้งหมด	mg/L	324	284	-
	น้ำมันและไขมัน	mg/L	<3	<3	-
	แบคทีเรียกลุ่มโคลิฟอร์มทั้งหมด	MPN/100ML	24,000	>160,000	-
	ความลึกของคลอง	metre	2.0	1.6	-

หมายเหตุ : ^{1/} ประกาศคณะกรรมการสิ่งแวดล้อมแห่งชาติ ฉบับที่ 8 (พ.ศ. 2537) เรื่อง กำหนดมาตรฐานคุณภาพน้ำในแหล่งน้ำผิวดิน ประกาศในราชกิจจานุเบกษา เล่ม 111 ตอนที่ 16 ง วันที่ 24 กุมภาพันธ์ 2537 (ประเภทที่ 5 แหล่งน้ำที่ได้รับน้ำทิ้งจากกิจกรรม บางประเภท และสามารถเป็นประโยชน์เพื่อการคมนาคม)

3.3 ผลการติดตามตรวจสอบด้านสาธารณสุข อาชีวอนามัยและความปลอดภัย

3.3.1 การรวบรวมข้อมูลด้านสาธารณสุข อาชีวอนามัยและความปลอดภัยของพนักงาน และบันทึกจัดทำรายงาน ประวัติสุขภาพของพนักงาน

โดยดำเนินการ 1 ครั้งต่อปี ซึ่งการตรวจสุขภาพประจำปี ดำเนินการเมื่อวันที่ 6-7 มีนาคม พ.ศ. 2568 แสดงดัง ภาพผนวก ข-14

3.3.2 บันทึกการเจ็บป่วยและสุขภาพของผู้ที่อาศัยบริเวณใกล้เคียงพื้นที่โครงการ

1) ผลการรวบรวมข้อมูลบันทึกการเจ็บป่วยและสุขภาพของผู้ที่อาศัยอยู่บริเวณใกล้เคียงพื้นที่ก่อสร้าง โครงการ ระบบขนส่งมวลชนกรุงเทพมหานคร ส่วนต่อขยายสายฟลไฮอิน (หมอชิต-สะพานใหม่-ลำลูกกา) ของกรุงเทพมหานคร เฉพาะช่วงหมอชิต-สะพานใหม่

ผลการรวบรวมข้อมูลบันทึกการเจ็บป่วยและสุขภาพของผู้ที่อาศัยอยู่บริเวณใกล้เคียงพื้นที่ก่อสร้างโครงการจาก แบบ รง.504 ได้ดำเนินการรวบรวมข้อมูลจากสถานพยาบาล จำนวน 2 แห่ง คือ โรงพยาบาลส่งเสริมสุขภาพ ศูนย์อนามัยที่ 1 (สถาบันพัฒนาสุขภาพเขตเมือง) และศูนย์บริการสาธารณสุข 24 บางเขน โดยมีสรุปข้อมูลด้านสุขภาพแสดงดังตารางที่ 3-30 ซึ่งมีรายละเอียดดังนี้

(1) โรงพยาบาลส่งเสริมสุขภาพ ศูนย์อนามัยที่ 1 (สถาบันพัฒนาสุขภาพเขตเมือง) ปี พ.ศ. 2568 พบจำนวนผู้ป่วยทั้งหมด 46,754 ราย โดยโรคที่พบมากที่สุด คือ โรคระบบกล้ามเนื้อ รวมโครงร่างและเนื้อเยื่อเสริม จำนวน 16,980 ราย รองลงมาคือ โรคระบบย่อยอาหาร รวมโรคในช่องปาก จำนวน 6,341 ราย

(2) ศูนย์บริการสาธารณสุข 24 บางเขน ปี พ.ศ. 2568 พบจำนวนผู้ป่วยทั้งหมด 54,778 ราย โดยโรคที่พบมากที่สุด คือ โรคเกี่ยวกับต่อมไร้ท่อ โภชนาการ และเมตาบอลิซึม จำนวน 12,340 ราย รองลงมาคือ โรคระบบไหลเวียนเลือด จำนวน 10,261 ราย

2) ผลการรวบรวมข้อมูลบันทึกการเจ็บป่วยและสุขภาพของผู้ที่อาศัยอยู่บริเวณใกล้เคียงพื้นที่ก่อสร้าง โครงการระบบขนส่งมวลชนกรุงเทพมหานคร ส่วนต่อขยายสายฟลไฮอิน (หมอชิต-สะพานใหม่-ลำลูกกา) ของกรุงเทพมหานคร เฉพาะช่วงสะพานใหม่-ลำลูกกา คลอง 4

ผลการรวบรวมข้อมูลบันทึกการเจ็บป่วยและสุขภาพของผู้ที่อาศัยอยู่บริเวณใกล้เคียงพื้นที่ก่อสร้างโครงการจากแบบ รง.504 ได้ดำเนินการรวบรวมข้อมูลจากสถานพยาบาล จำนวน 3 แห่ง คือ โรงพยาบาลภูมิพลอดุลยเดช ศูนย์บริการสาธารณสุข 61 สังกวาลย์ ทัศนารมย์ และศูนย์บริการสาธารณสุข เทศบาลเมืองลำสามแก้ว โดยมีสรุปข้อมูลด้านสุขภาพแสดงดังตารางที่ 3-31 ซึ่งมีรายละเอียดดังนี้

(1) โรงพยาบาลภูมิพลอดุลยเดช ปี พ.ศ. 2568 พบจำนวนผู้ป่วยทั้งหมด 2,610,061 ราย โดยโรคที่พบมากที่สุด คือ โรคเกี่ยวกับต่อมไร้ท่อ โภชนาการ และเมตาบอลิซึม จำนวน 536,684 ราย รองลงมาคือ โรคระบบไหลเวียนเลือด เช่น ความดัน จำนวน 424,379 ราย

(2) ศูนย์บริการสาธารณสุข 61 สังกวาลย์ ทัศนารมย์ ปี พ.ศ. 2568 พบจำนวนผู้ป่วยทั้งหมด 48,743 ราย โดยโรคที่พบมากที่สุด คือ โรคเกี่ยวกับต่อมไร้ท่อ โภชนาการ และเมตาบอลิซึม จำนวน 13,785 ราย รองลงมาคือ โรคระบบไหลเวียนเลือด จำนวน 11,025 ราย

(3) ศูนย์บริการสาธารณสุข เทศบาลเมืองลำสามแก้ว ปี พ.ศ. 2568 พบจำนวนผู้ป่วยทั้งหมด 3,481 ราย โดยโรคที่พบมากที่สุด คือ โรคเกี่ยวกับต่อมไร้ท่อ โภชนาการ และเมตาบอลิซึม จำนวน 1,064 ราย รองลงมาคือ โรคระบบไหลเวียนเลือด จำนวน 993 ราย

**ตารางที่ 3-30 สรุปข้อมูลแบบ รง. 504 ของผู้ที่อยู่อาศัยบริเวณใกล้เคียงพื้นที่โครงการระบบขนส่งมวลชนกรุงเทพมหานคร
ส่วนต่อขยายสายพหลโยธิน (หมอชิต-สะพานใหม่-ลำลูกกา) ของกรุงเทพมหานคร
เฉพาะช่วงหมอชิต-สะพานใหม่**

ลำดับ	กลุ่มโรค	โรงพยาบาลส่งเสริมสุขภาพ ศูนย์อนามัยที่ 1 (สถาบันพัฒนาสุขภาพระดับเมือง) จำนวน (ราย) ^{1/} ปี พ.ศ. 2568	ศูนย์บริการสาธารณสุข 24 บางเขน จำนวน (ราย) ^{2/} ปี พ.ศ. 2568
1	โรคติดเชื้อและปรสิต	827	797
2	เนื้องอก (รวมมะเร็ง)	347	466
3	โรคเลือดและอวัยวะสร้างเลือดและความผิดปกติเกี่ยวกับ ภูมิคุ้มกัน	823	1,276
4	โรคเกี่ยวกับไตต่อ โภชนาการและเมตาบอลิซึม	5,698	12,340
5	ภาวะแปรปรวนทางจิตและพฤติกรรม	679	2,667
6	โรคระบบประสาท	484	1,097
7	โรคตาารวมส่วนประกอบของตา	1,044	1,988
8	โรคหูและปุ่มกกหู	389	471
9	โรคระบบไหลเวียนเลือด	3,793	10,261
10	โรคระบบหายใจ	4,470	2,625
11	โรคระบบย่อยอาหาร รวมโรคในช่องปาก	6,341	5,619
12	โรคผิวหนังและเนื้อเยื่อได้ผิวหนัง	996	1,254
13	โรคระบบกล้ามเนื้อ รวมโครงร่าง และเนื้อเยื่อเสริม	16,980	4,662
14	โรคระบบสืบพันธุ์ร่วมปัสสาวะ	1,130	1,871
15	ภาวะแทรกซ้อนในการตั้งครรภ์ การคลอด และระยะหลังคลอด	81	7
16	ภาวะผิดปกติของทารกที่เกิดขึ้นในระยะปริกำเนิด (อายุครรภ์ 22 สัปดาห์ขึ้นไปจนถึง 7 วัน หลังคลอด)	3	10
17	รูปร่างผิดปกติแต่กำเนิด การพิการจนผิดรูปแต่กำเนิดและ โครโมโซมผิดปกติ	15	44
18	อาการแสดงและสิ่งผิดปกติที่พบได้จากการตรวจทางคลินิกและ ทางห้องปฏิบัติการที่ไม่สามารถจำแนกโรคในกลุ่มอื่นได้	2,280	2,423
19	การเป็นพิษและผลที่ตามมา	-	1
20	อุบัติเหตุจากการขนส่ง และผลที่ตามมา	14	2,746
21	สาเหตุจากภายนอกอื่น ๆ ที่ทำให้ป่วยหรือตาย	360	2,153
รวม		46,754	54,778

ที่มา : ^{1/} โรงพยาบาลส่งเสริมสุขภาพศูนย์อนามัยที่ 1 (สถาบันพัฒนาสุขภาพระดับเมือง)

^{2/} กลุ่มสถิติงานสาธารณสุข สำนักงานพัฒนาระบบสาธารณสุข สำนักอนามัย

**ตารางที่ 3-31 สรุปข้อมูลแบบ รง. 504 ของผู้ที่อยู่อาศัยบริเวณใกล้เคียงพื้นที่โครงการระบบขนส่งมวลชนกรุงเทพมหานคร
ส่วนต่อขยายสายพหลโยธิน (หมอชิต-สะพานใหม่-ลำลูกกา) ของกรุงเทพมหานคร
เฉพาะช่วงสะพานใหม่-ลำลูกกาคลอง 4**

ลำดับ	กลุ่มโรค	โรงพยาบาล ภูมิพลอดุลยเดช จำนวน (ราย) ^{1/} ปี พ.ศ. 2568	ศูนย์บริการ สาธารณสุข 61 สังวาลย์ ทัศนารมย์ จำนวน (ราย) ^{2/} ปี พ.ศ. 2568	ศูนย์บริการสาธารณสุข เทศบาลเมืองลำสามแก้ว จำนวน (ราย) ^{3/} ปี พ.ศ. 2568
1	โรคติดเชื้อและปรสิต	83,340	585	5
2	เนื้องอก (รวมมะเร็ง)	145,973	184	8
3	โรคเลือดและอวัยวะสร้างเลือดและความผิดปกติเกี่ยวกับ ภูมิคุ้มกัน	52,028	1,151	3
4	โรคเกี่ยวข้องมไร้ท่อ โภชนาการ และเมตาบอลิซึม เช่น ไทรอยด์	536,684	13,785	1,064
5	ภาวะแปรปรวนทางจิตและพฤติกรรม	61,114	503	7
6	โรคระบบประสาท	59,441	811	1
7	โรคดรรวมส่วนประกอบของตา	151,377	934	18
8	โรคหูและปุ่มกกหู	31,211	336	5
9	โรคระบบไหลเวียนเลือด เช่น ความดัน	424,379	11,025	993
10	โรคระบบหายใจ	168,197	3,928	247
11	โรคระบบย่อยอาหาร รวมโรคในช่องปาก	187,390	4,619	992
12	โรคผิวหนังและเนื้อเยื่อได้ผิวหนัง	64,737	1,051	33
13	โรคระบบกล้ามเนื้อ รวมโครงร่าง และเนื้อเยื่อเสริม	262,281	3,111	46
14	โรคระบบสืบพันธุ์ร่วมปัสสาวะ	171,791	1,265	8
15	ภาวะแทรกซ้อนการตั้งครรภ์ การคลอด และระยะหลังคลอด	15,033	27	-
16	ภาวะผิดปกติของทารกที่เกิดขึ้นในระยะปริกำเนิด (อายุครรภ์ 22 สัปดาห์ขึ้นไปจนถึง 7 วัน หลังคลอด)	3,780	-	-
17	รูปร่างผิดปกติแต่กำเนิด การพิการจนผิดรูปแต่กำเนิดและ โครโมโซมผิดปกติ	6,953	26	-
18	อาการแสดงและสิ่งผิดปกติที่พบได้จากการตรวจทางคลินิก และทางห้องปฏิบัติการที่ไม่สามารถจำแนกโรคในกลุ่มอื่นได้	131,693	3,555	48
19	การเป็นพิษและผลที่ตามมา	745	-	-
20	อุบัติเหตุจากการขนส่ง และผลที่ตามมา	6,263	1,573	2
21	สาเหตุจากภายนอกอื่น ๆ ที่ทำให้ป่วยหรือตาย	45,651	274	1
รวม		2,610,061	48,743	3,481

ที่มา : ^{1/} แผนกทะเบียนเวชสถิติ โรงพยาบาลภูมิพลอดุลยเดช

^{2/} กลุ่มสถิติงานสาธารณสุข สำนักงานพัฒนาระบบสาธารณสุข สำนักอนามัย

^{3/} ศูนย์บริการสาธารณสุข เทศบาลเมืองลำสามแก้ว

3.4 ผลการติดตามตรวจสอบสภาพเศรษฐกิจ-สังคม

รายงานผลการปฏิบัติตามมาตรการป้องกันและแก้ไขผลกระทบสิ่งแวดล้อม และมาตรการติดตามตรวจสอบผลกระทบสิ่งแวดล้อม ระยะดำเนินการ โครงการระบบขนส่งมวลชนกรุงเทพมหานคร ส่วนต่อขยายสายพหลโยธิน (หมอชิต-สะพานใหม่-ลำลูกกา) ของกรุงเทพมหานคร เฉพาะช่วงหมอชิต-สะพานใหม่ โครงการระบบขนส่งมวลชนกรุงเทพมหานคร ส่วนต่อขยายสายพหลโยธิน (หมอชิต-สะพานใหม่-ลำลูกกา) ของกรุงเทพมหานคร เฉพาะช่วงสะพานใหม่-ลำลูกกา คลอง 4 ดำเนินการสำรวจสภาพเศรษฐกิจ-สังคม ปีละ 1 ครั้ง ซึ่งได้ดำเนินการสำรวจเมื่อวันที่ 21-31 พฤษภาคม พ.ศ. 2568 และนำเสนอไว้ในรายงานฉบับเดือนมกราคม-มิถุนายน พ.ศ. 2568 เรียบร้อยแล้ว

โดยจากการลงสำรวจแต่ละสถานีเมื่อวันที่ 14 ตุลาคม ถึง 21 พฤศจิกายน พ.ศ. 2568 เพื่อติดตามผลการปฏิบัติตามมาตรการป้องกันและแก้ไขผลกระทบสิ่งแวดล้อม และมาตรการติดตามตรวจสอบผลกระทบสิ่งแวดล้อม ในระยะดำเนินการ พร้อมติดตามการดำเนินการตามข้อเสนอแนะจากการสำรวจสภาพเศรษฐกิจ-สังคมที่ผ่านมา พบว่า โครงการได้นำข้อเสนอแนะจากรายงานฯ นำมาปรับปรุงการให้บริการของโครงการ ดังนี้

- มีการทดลองระบบหน้าจอแสดงเวลาของขบวนรถไฟฟ้าบริเวณชั้นชานชาลา บริเวณสถานีสำโรง (E15)

นอกจากนี้ จากการสอบถามความคิดเห็นเกี่ยวกับการปฏิบัติงานของเจ้าหน้าที่ประจำสถานี ประกอบกับความคิดเห็นและข้อเสนอแนะบางประเด็นจากผลสำรวจความคิดเห็นจากรายงานฉบับเดือนมกราคม-มิถุนายน พ.ศ. 2568 พบว่า โครงการฯ ควรดำเนินการปรับปรุงและพัฒนาการให้บริการของรถไฟฟ้าบีทีเอสเพิ่มเติม ดังต่อไปนี้

- ควรขยายเวลาการให้บริการมากขึ้น และเพิ่มความถี่ของขบวนรถในช่วงเวลาเร่งด่วน
- ควรปรับลดค่าโดยสารให้ถูกลง
- ควรเพิ่มสิ่งอำนวยความสะดวก เช่น ที่นั่งพักคอย ถังขยะ ป้ายบอกทาง และที่จับบนขบวนรถ เป็นต้น

3.5 เปรียบเทียบผลการติดตามตรวจสอบผลกระทบสิ่งแวดล้อม

3.5.1 เปรียบเทียบผลการติดตามผลกระทบตรวจสอบสิ่งแวดล้อม โครงการระบบขนส่งมวลชนกรุงเทพมหานคร ส่วนต่อขยายสายพหลโยธิน (หมอชิต-สะพานใหม่-ลำลูกกา) ของกรุงเทพมหานคร เฉพาะช่วงหมอชิต-สะพานใหม่

1) เปรียบเทียบผลการติดตามตรวจสอบคุณภาพอากาศในบรรยากาศโดยทั่วไป

เปรียบเทียบผลการติดตามตรวจสอบคุณภาพอากาศในบรรยากาศโดยทั่วไป ในปีที่ผ่านมาของโครงการระบบขนส่งมวลชนกรุงเทพมหานคร ส่วนต่อขยายสายพหลโยธิน (หมอชิต-สะพานใหม่-ลำลูกกา) ของกรุงเทพมหานคร เฉพาะช่วงหมอชิต-สะพานใหม่ในปี พ.ศ. 2550 (รายงานการขอเปลี่ยนแปลงรายละเอียดโครงการระบบขนส่งมวลชนกรุงเทพมหานคร ส่วนต่อขยาย สายพหลโยธิน (หมอชิต-สะพานใหม่-ลำลูกกา) เฉพาะช่วงหมอชิต-สะพานใหม่ ของกรุงเทพมหานคร กรณีเปลี่ยนแปลงรายละเอียดโครงการบริเวณสถานีวัดพระศรีมหาธาตุ) โดยช่วงก่อนดำเนินการก่อสร้างปี พ.ศ. 2558 ระยะก่อสร้างระหว่างปี พ.ศ. 2562-2563 และระยะดำเนินการระหว่างปี พ.ศ. 2565-2568 พบว่า ปริมาณฝุ่นละอองรวม ปริมาณฝุ่นละอองขนาดเล็กไม่เกิน 10 ไมครอน เฉลี่ย 24 ชั่วโมง ทั้งหมดมีค่าไม่คงที่เมื่อเปรียบเทียบกับผลการติดตามตรวจสอบครั้งที่ผ่านๆ มา และผลการติดตามตรวจสอบคุณภาพอากาศในบรรยากาศโดยทั่วไป ส่วนใหญ่มีค่าอยู่ในมาตรฐานฯ แสดงรายละเอียดดังตารางที่ 3-32 และรูปที่ 3-5 ถึงรูปที่ 3-6

สำหรับผลการติดตามตรวจสอบ ก๊าซคาร์บอนมอนอกไซด์ ก๊าซไนโตรเจนไดออกไซด์ และก๊าซซัลเฟอร์ไดออกไซด์ ไม่มีผลการติดตามตรวจสอบในช่วงก่อนดำเนินการก่อสร้าง และระยะก่อสร้าง เนื่องจากสถานีตรวจวัดแตกต่างกับรายงานการขอเปลี่ยนแปลงรายละเอียดโครงการระบบขนส่งมวลชนกรุงเทพมหานคร ส่วนต่อขยาย สายพหลโยธิน (หมอชิต-สะพานใหม่-ลำลูกกา) เฉพาะช่วงหมอชิต-สะพานใหม่ ของกรุงเทพมหานคร กรณีเปลี่ยนแปลงรายละเอียดโครงการบริเวณสถานีวัดพระศรีมหาธาตุ ทั้งนี้เมื่อนำผลการติดตามตรวจสอบระหว่างปี พ.ศ. 2565-2568 มาเปรียบเทียบกับกัน พบว่า ส่วนใหญ่มีค่าไม่แตกต่างกัน ซึ่งดัชนีที่ติดตามตรวจสอบทั้งหมดมีค่าอยู่ในเกณฑ์มาตรฐานฯ ที่กำหนด แสดงรายละเอียดดังตารางที่ 3-33 และรูปที่ 3-7 ถึงรูปที่ 3-10

โครงการระบบขนส่งมวลชนกรุงเทพมหานคร ส่วนต่อขยายสายพหลโยธิน (หมอชิต-สะพานใหม่-ลำลูกกา) ของกรุงเทพมหานคร เฉพาะช่วงหมอชิต-สะพานใหม่

โครงการระบบขนส่งมวลชนกรุงเทพมหานคร ส่วนต่อขยายสายพหลโยธิน (หมอชิต-สะพานใหม่-ลำลูกกา) ของกรุงเทพมหานคร เฉพาะช่วงสะพานใหม่-ลำลูกกา คลอง 4

ระหว่างเดือนกรกฎาคม-ธันวาคม พ.ศ. 2568

ตารางที่ 3-32 เปรียบเทียบผลการติดตามตรวจสอบคุณภาพอากาศในบรรยากาศโดยทั่วไป

โครงการระบบขนส่งมวลชนกรุงเทพมหานคร ส่วนต่อขยายสายพหลโยธิน (หมอชิต-สะพานใหม่-ลำลูกกา) ของกรุงเทพมหานคร เฉพาะช่วงหมอชิต-สะพานใหม่

สถานีติดตามตรวจสอบ	เวลาที่ติดตามตรวจสอบ	ผลการติดตามตรวจสอบ ^{1/}	
		ฝุ่นละอองรวมเฉลี่ย 24 ชั่วโมง	ฝุ่นละอองขนาดเล็กเกิน 10 ไมครอน เฉลี่ย 24 ชั่วโมง
1. โรงเรียนหอวัง (เปิดให้บริการเดินรถไฟฟ้า เมื่อวันที่ 9 สิงหาคม พ.ศ. 2562)	24-29 ต.ค. 50 (ข้อมูลจาก EIA)	0.073-0.107	0.045-0.075
	2-7 ก.ค. 58 (ก่อนมีกิจกรรมก่อสร้าง)	0.051-0.093	0.030-0.053
	ระยะก่อสร้าง		
	5-10 ม.ค. 62	0.119-0.212	0.061-0.113
	3-8 เม.ย. 62	0.127-0.170	0.088-0.120
	3-8 ก.ค. 62	0.043-0.236	0.010-0.105
	2-7 ต.ค. 62	0.089-0.176	0.053-0.128*
	ระยะดำเนินการ		
	8-13 มิ.ย. 65	0.040-0.048	0.023-0.034
	16-21 ธ.ค. 65	0.023-0.138	0.046-0.112
	14-19 ต.ค. 66	0.079-0.104	0.045-0.072
	6-11 เม.ย. 67	0.061-0.123	0.019-0.076
	17-22 เม.ย. 68	0.046-0.053	0.020-0.030
	19-24 ต.ค. 68	0.042-0.098	0.028-0.059
2. วิทยาลัยพุทธศาสตร์และปรัชญา มหาวิทยาลัย ราชภัฏพระนคร (เปิดให้บริการเดินรถไฟฟ้า เมื่อวันที่ 5 มิถุนายน พ.ศ. 2563)	2-7 ก.ค. 58 (ก่อนมีกิจกรรมก่อสร้าง)	0.040-0.069	0.023-0.040
	ระยะก่อสร้าง		
	5-10 ม.ค. 62	0.101-0.134	0.062-0.094
	3-8 เม.ย. 62	0.038-0.082	0.020-0.043
	3-8 ก.ค. 62	0.036-0.063	0.021-0.045
	2-7 ต.ค. 62	0.055-0.102	0.037-0.055
	4-9 ม.ค. 63	0.059-0.202	0.035-0.079
	5-10 เม.ย. 63	0.045-0.090	0.021-0.028
	ระยะดำเนินการ		
	4-9 มิ.ย. 65	0.029-0.039	0.017-0.028
	14-19 ธ.ค. 65	0.066-0.130	0.041-0.068
	14-19 ต.ค. 66	0.028-0.067	0.017-0.037
	6-11 เม.ย. 67	0.044-0.117	0.024-0.037
	17-22 เม.ย. 68	0.038-0.050	0.011-0.023
3. สถานีวัดพระศรีมหาธาตุ (N17) (เปิดให้บริการเดินรถไฟฟ้า เมื่อวันที่ 5 มิถุนายน พ.ศ. 2563)	2-7 ก.ค. 58 (ก่อนมีกิจกรรมก่อสร้าง)	0.061-0.099	0.033-0.059
	ระยะก่อสร้าง		
	5-10 ม.ค. 62	0.167-0.203	0.099-0.110
	3-8 เม.ย. 62	0.127-0.141	0.070-0.075
	3-8 ก.ค. 62	0.092-0.178	0.046-0.076
	2-7 ต.ค. 62	0.142-0.205	0.066-0.093
	4-9 ม.ค. 63	0.142-0.183	0.072-0.118
	5-10 เม.ย. 63	0.104-0.120	0.040-0.045
	ระยะดำเนินการ		
	4-9 มิ.ย. 65	0.052-0.076	0.028-0.042
	14-19 ธ.ค. 65	0.076-0.137	0.030-0.073
	14-19 ต.ค. 66	0.048-0.083	0.032-0.053
มาตรฐาน ^{2/}		≤0.33	≤0.12
หน่วย		มิลลิกรัมต่อลูกบาศก์เมตร	

โครงการระบบขนส่งมวลชนกรุงเทพมหานคร ส่วนต่อขยายสายพหลโยธิน (หมอชิต-สะพานใหม่-ลำลูกกา) ของกรุงเทพมหานคร เฉพาะช่วงหมอชิต-สะพานใหม่

โครงการระบบขนส่งมวลชนกรุงเทพมหานคร ส่วนต่อขยายสายพหลโยธิน (หมอชิต-สะพานใหม่-ลำลูกกา) ของกรุงเทพมหานคร เฉพาะช่วงสะพานใหม่-ลำลูกกา คลอง 4

ระหว่างเดือนกรกฎาคม-ธันวาคม พ.ศ. 2568

ตารางที่ 3-32 (ต่อ) เปรียบเทียบผลการติดตามตรวจสอบคุณภาพอากาศในบรรยากาศโดยทั่วไป

โครงการระบบขนส่งมวลชนกรุงเทพมหานคร ส่วนต่อขยายสายพหลโยธิน (หมอชิต-สะพานใหม่-ลำลูกกา)

ของกรุงเทพมหานคร เฉพาะช่วงหมอชิต-สะพานใหม่

สถานีติดตามตรวจสอบ	เวลาที่ติดตามตรวจสอบ	ผลการติดตามตรวจสอบ ^{1/}	
		ฝุ่นละอองรวมเฉลี่ย 24 ชั่วโมง	ฝุ่นละอองขนาดเล็กเกิน 10 ไมครอน เฉลี่ย 24 ชั่วโมง
3. สถานีวัดพระศรีมหาธาตุ (N17) (ต่อ) (เปิดให้บริการเดินรถไฟฟ้า เมื่อวันที่ 5 มิถุนายน พ.ศ. 2563)	ระยะดำเนินการ (ต่อ)		
	6-11 เม.ย. 67	0.088-0.143	0.039-0.078
	17-22 เม.ย. 68	0.051-0.066	0.026-0.041
	19-24 ต.ค. 68	0.044-0.056	0.024-0.036
4. สถานีรัชโยธิน (N11) (เปิดให้บริการเดินรถไฟฟ้า เมื่อวันที่ 4 ธันวาคม พ.ศ. 2562)	2-7 ก.ค. 58 (ก่อนมีกิจกรรมก่อสร้าง)	0.045-0.071	0.029-0.059
	ระยะก่อสร้าง		
	5-10 ม.ค. 62	0.073-0.137	0.050-0.103
	3-8 เม.ย. 62	0.047-0.063	0.031-0.040
	3-8 ก.ค. 62	0.046-0.080	0.033-0.044
	2-7 ต.ค. 62	0.054-0.119	0.035-0.070
	ระยะดำเนินการ		
	4-9 มิ.ย. 65	0.079-0.100	0.068-0.080
	20-25 ส.ค. 65	0.057-0.156	0.045-0.077
	14-19 ธ.ค. 65	0.089-0.199	0.052-0.107
	14-19 ต.ค. 66	0.083-0.120	0.039-0.054
	10-15 ธ.ค. 66	0.077-0.145	0.027-0.054
	10-15 ก.พ. 67	0.098-0.191	0.044-0.105
	11-16 พ.ค. 67	0.120-0.225	0.055-0.078
	17-22 เม.ย. 68	0.077-0.099	0.038-0.050
	14-19 มิ.ย. 68	0.077-0.103	0.030-0.039
	13-18 ก.ย. 68	0.055-0.108	0.029-0.051
	2-7 ธ.ค. 68	0.115-0.189	0.048-0.093
5. สถานีสายหยุด (N19) (เปิดให้บริการเดินรถไฟฟ้า เมื่อเดือนธันวาคม พ.ศ. 2563)	2-7 ก.ค. 58 (ก่อนมีกิจกรรมก่อสร้าง)	0.043-0.067	0.026-0.042
	ระยะก่อสร้าง		
	5-10 ม.ค. 62	0.124-0.177	0.074-0.100
	3-8 เม.ย. 62	0.104-0.129	0.032-0.056
	3-8 ก.ค. 62	0.067-0.129	0.030-0.064
	2-7 ต.ค. 62	0.092-0.176	0.046-0.065
	4-9 ม.ค. 63	0.097-0.144	0.057-0.092
	5-10 เม.ย. 63	0.084-0.112	0.024-0.037
	5-10 ก.ค. 63	0.054-0.076	0.032-0.041
	3-8 ต.ค. 63	0.048-0.129	0.021-0.060
	ระยะดำเนินการ		
	4-9 มิ.ย. 65	0.056-0.105	0.034-0.052
	20-25 ส.ค. 65	0.046-0.103	0.033-0.067
	14-19 ธ.ค. 65	0.065-0.125	0.030-0.051
	14-19 ต.ค. 66	0.050-0.083	0.032-0.057
	10-15 ธ.ค. 66	0.081-0.112	0.048-0.074
	10-15 ก.พ. 67	0.098-0.148	0.061-0.108
	11-16 พ.ค. 67	0.065-0.091	0.041-0.059
	17-22 เม.ย. 68	0.040-0.058	0.024-0.046
	14-19 มิ.ย. 68	0.049-0.079	0.030-0.050
	13-18 ก.ย. 68	0.046-0.079	0.025-0.044
มาตรฐาน ^{2/}		≤0.33	≤0.12
หน่วย		มิลลิกรัมต่อลูกบาศก์เมตร	

ตารางที่ 3-32 (ต่อ) เปรียบเทียบผลการติดตามตรวจสอบคุณภาพอากาศในบรรยากาศโดยทั่วไป

โครงการระบบขนส่งมวลชนกรุงเทพมหานคร ส่วนต่อขยายสายพหลโยธิน (หมอชิต-สะพานใหม่-ลำลูกกา)

ของกรุงเทพมหานคร เฉพาะช่วงหมอชิต-สะพานใหม่

สถานีติดตามตรวจสอบ	เวลาที่ติดตามตรวจสอบ	ผลการติดตามตรวจสอบ ^{1/}	
		ฝุ่นละอองรวมเฉลี่ย 24 ชั่วโมง	ฝุ่นละอองขนาดเล็กไม่เกิน 10 ไมครอน เฉลี่ย 24 ชั่วโมง
5. สถานีสายหยุด (N19) (ต่อ) (เปิดให้บริการเดินรถไฟฟ้าเมื่อเดือนธันวาคม พ.ศ. 2563)	ระยะดำเนินการ (ต่อ)		
	2-7 ธ.ค. 68	0.054-0.098	0.028-0.060
6. สถานีสะพานใหม่ (N20) (เปิดให้บริการเดินรถไฟฟ้าเมื่อเดือนธันวาคม พ.ศ. 2563)	2-7 ก.ค. 58 (ก่อนมีกิจกรรมก่อสร้าง)	0.104-0.137	0.050-0.063
	ระยะก่อสร้าง		
	5-10 ม.ค. 62	0.149-0.207	0.093-0.110
	3-8 เม.ย. 62	0.119-0.162	0.047-0.065
	3-8 ก.ค. 62	0.067-0.226	0.028-0.088
	2-7 ต.ค. 62	0.086-0.153	0.056-0.077
	4-9 ม.ค. 63	0.108-0.178	0.063-0.099
	5-10 เม.ย. 63	0.094-0.116	0.044-0.049
	5-10 ก.ค. 63	0.103-0.162	0.061-0.089
	3-8 ต.ค. 63	0.057-0.093	0.034-0.047
	ระยะดำเนินการ		
	4-9 มิ.ย. 65	0.074-0.113	0.018-0.037
	20-25 ส.ค. 65	0.068-0.137	0.038-0.073
	14-19 ธ.ค. 65	0.097-0.118	0.042-0.064
	14-19 ต.ค. 66	0.112-0.131	0.085-0.107
	10-15 ธ.ค. 66	0.107-0.135	0.043-0.063
	10-15 ก.พ. 67	0.114-0.207	0.048-0.103
	11-16 พ.ค. 67	0.095-0.153	0.045-0.065
	17-22 เม.ย. 68	0.040-0.077	0.023-0.058
	14-19 มิ.ย. 68	0.043-0.106	0.020-0.046
	13-18 ก.ย. 68	0.062-0.102	0.030-0.048
	2-7 ธ.ค. 68	0.072-0.118	0.032-0.064
มาตรฐาน ^{2/}		≤0.33	≤0.12
หน่วย		มิลลิกรัมต่อลูกบาศก์เมตร	

หมายเหตุ : ^{1/} จำนวนเทียบสภาวะมาตรฐานที่อุณหภูมิ 25 องศาเซลเซียส และความดัน 1 บรรยากาศ

^{2/} ประกาศคณะกรรมการสิ่งแวดล้อมแห่งชาติ ฉบับที่ 24 (พ.ศ.2547) เรื่อง กำหนดมาตรฐานคุณภาพอากาศในบรรยากาศโดยทั่วไป ประกาศในราชกิจจานุเบกษา เล่ม 121 ตอนพิเศษ 104 ง วันที่ 22 กันยายน พ.ศ. 2547

* มีค่าไม่อยู่ในเกณฑ์มาตรฐานคุณภาพอากาศในบรรยากาศโดยทั่วไป

ตารางที่ 3-33 เปรียบเทียบผลการติดตามตรวจสอบคุณภาพอากาศในบรรยากาศโดยทั่วไป

โครงการระบบขนส่งมวลชนกรุงเทพมหานคร ส่วนต่อขยายสายพหลโยธิน (หมอชิต-สะพานใหม่-ลำลูกกา)

ของกรุงเทพมหานคร เฉพาะช่วงหมอชิต-สะพานใหม่

สถานีติดตามตรวจสอบ	เวลาที่ติดตามตรวจสอบ	ผลการติดตามตรวจสอบ					
		ก๊าซคาร์บอนมอนอกไซด์		ก๊าซไนโตรเจนไดออกไซด์เฉลี่ย 1 ชั่วโมง	ก๊าซซัลเฟอร์ไดออกไซด์เฉลี่ย 1 ชั่วโมง	ความเร็วลม	ทิศทางลม
		เฉลี่ย 1 ชั่วโมง	เฉลี่ย 8 ชั่วโมง				
1. โรงเรียนหอวัง	8-13 มิ.ย.65	1.20-1.94	1.40-1.78	0.0109-0.0200	0.71-1.36	0.7-2.4	S
	14-19 ธ.ค. 65	1.41-2.13	1.53-2.07	0.0092-0.0190	0.66-1.50	0.7-2.3	E
	14-19 ต.ค. 66	1.20-2.12	1.46-1.90	0.0129-0.0258	0.62-1.41	0.8-2.4	ENE
	6-11 เม.ย. 67	1.16-2.16	1.30-2.02	0.0120-0.0196	0.64-1.46	0.7-2.3	S
	17-22 เม.ย. 68	1.00-2.03	1.25-1.84	0.0098-0.0202	0.73-1.63	0.8-2.3	ESE
	19-24 ต.ค. 68	0.91-1.52	1.04-1.45	0.0137-0.0266	0.79-1.52	0.8-2.5	N
2. วิทยาลัยพุทธศาสตร์และปรัชญามหาวิทยาลัยราชภัฏพระนคร	4-9 มิ.ย. 65	1.21-2.09	1.41-2.00	0.0089-0.0208	0.65-1.43	0.7-2.4	SSE
	14-19 ธ.ค. 65	1.34-2.12	1.53-1.97	0.0087-0.0189	0.65-1.53	0.7-2.4	ENE
	14-19 ต.ค. 66	1.38-2.08	1.54-1.92	0.0120-0.0249	0.62-1.49	0.7-2.5	SE
	6-11 เม.ย. 67	1.18-1.95	1.34-1.76	0.0114-0.0194	0.63-1.49	0.8-2.3	SSW
	17-22 เม.ย. 68	1.08-1.99	1.20-1.86	0.0101-0.0202	0.81-1.58	0.8-2.4	ESE
	19-24 ต.ค. 68	0.86-1.45	1.02-1.40	0.0131-0.0219	0.62-1.45	0.7-2.5	NNE
3. สถานีวัดพระศรีมหาธาตุ (N17)	4-9 มิ.ย. 65	1.29-2.26	1.39-2.06	0.0101-0.0201	0.63-1.40	0.7-2.4	SSE
	14-19 ธ.ค. 65	1.40-2.14	1.54-2.07	0.0100-0.0201	0.57-1.53	0.7-2.5	ENE
	14-19 ต.ค. 66	1.26-2.09	1.48-1.97	0.0122-0.0263	0.60-1.51	0.7-2.5	ENE
	6-11 เม.ย. 67	1.24-2.04	1.39-1.99	0.0114-0.0200	0.68-1.48	0.8-2.3	SW
	17-22 เม.ย. 68	1.11-1.96	1.29-1.84	0.0107-0.0190	0.76-1.54	0.7-2.4	SSE
	19-24 ต.ค. 68	0.89-1.50	1.00-1.46	0.0151-0.0254	0.73-1.62	0.7-2.5	NE
4. สถานีรัชโยธิน (N11)	4-9 มิ.ย.65	1.26-2.05	1.42-1.88	0.0095-0.0234	0.69-1.40	0.3-2.3	S
	20-25 ส.ค. 65	1.45-1.91	1.56-1.84	0.0116-0.0218	0.89-1.31	0.3-2.9	W
	14-19 ธ.ค. 65	1.22-2.14	1.44-1.95	0.0097-0.0196	0.74-1.66	0.7-2.4	ENE
	14-19 ต.ค. 66	1.29-2.03	1.49-1.95	0.0135-0.0257	0.67-1.56	0.7-2.5	E
	10-15 ธ.ค. 66	1.76-2.84	2.01-2.56	0.0143-0.0285	1.74-2.18	0.7-2.6	ENE
	10-15 ก.พ. 67	1.15-1.92	1.28-1.81	0.0116-0.0254	0.66-1.36	0.7-2.4	SSE
	11-16 พ.ค 67	0.58-1.96	0.86-1.78	0.0140-0.0249	0.70-1.48	0.7-3.4	S, SEE
	17-22 เม.ย. 68	0.99-2.26	1.19-2.03	0.0109-0.0196	0.78-1.54	0.8-2.4	SSE
	14-19 มิ.ย. 68	1.40-2.30	1.52-2.19	0.0111-0.0211	0.74-1.53	0.7-2.7	SE
	13-18 ก.ย. 68	1.54-2.52	1.80-2.25	0.0143-0.0251	0.68-1.47	0.8-2.7	SSW
5. สถานีสายหยุด (N19)	4-9 มิ.ย. 65	1.81-2.73	1.99-2.42	0.0035-0.0241	0.86-1.87	0.7-2.4	SW
	20-25 ส.ค. 65	1.65-2.23	1.76-2.11	0.0160-0.0246	0.96-1.29	0.4-3.1	WSW
	14-19 ธ.ค. 65	1.86-2.85	2.04-2.51	0.0034-0.0197	0.89-1.72	0.6-1.9	NNE
	14-19 ต.ค. 66	1.67-2.73	1.84-2.57	0.0079-0.0162	0.85-1.76	0.6-2.8	WNW
	10-15 ธ.ค. 66	1.83-2.93	1.84-2.53	0.0163-0.0275	1.77-2.82	0.7-2.7	NNE
	10-15 ก.พ. 67	1.08-1.86	1.32-1.78	0.0133-0.0259	0.63-1.42	0.8-2.8	SSE
	11-16 พ.ค 67	0.53-2.36	0.88-2.17	0.0126-0.0267	0.51-1.50	0.7-3.4	SE
	17-22 เม.ย. 68	0.85-1.97	1.07-1.76	0.0058-0.0261	0.68-1.40	0.6-3.2	SSE
	14-19 มิ.ย. 68	1.54-2.35	1.75-2.26	0.0118-0.0233	0.64-1.55	0.7-2.5	SSE
	13-18 ก.ย. 68	1.45-2.12	1.68-2.01	0.0148-0.0243	0.67-1.34	0.8-2.5	SSW, SW
มาตรฐาน		≤30 ^{1/}	≤9 ^{1/}	≤0.17 ^{2/}	-	-	-
หน่วย		ส่วนในล้านส่วน				เมตร/วินาที	

โครงการระบบขนส่งมวลชนกรุงเทพมหานคร ส่วนต่อขยายสายพหลโยธิน (หมอชิต-สะพานใหม่-ลำลูกกา) ของกรุงเทพมหานคร เฉพาะช่วงหมอชิต-สะพานใหม่

โครงการระบบขนส่งมวลชนกรุงเทพมหานคร ส่วนต่อขยายสายพหลโยธิน (หมอชิต-สะพานใหม่-ลำลูกกา) ของกรุงเทพมหานคร เฉพาะช่วงสะพานใหม่-ลำลูกกา คลอง 4

ระหว่างเดือนกรกฎาคม-ธันวาคม พ.ศ. 2568

ตารางที่ 3-33 (ต่อ) เปรียบเทียบผลการติดตามตรวจสอบคุณภาพอากาศในบรรยากาศโดยทั่วไป

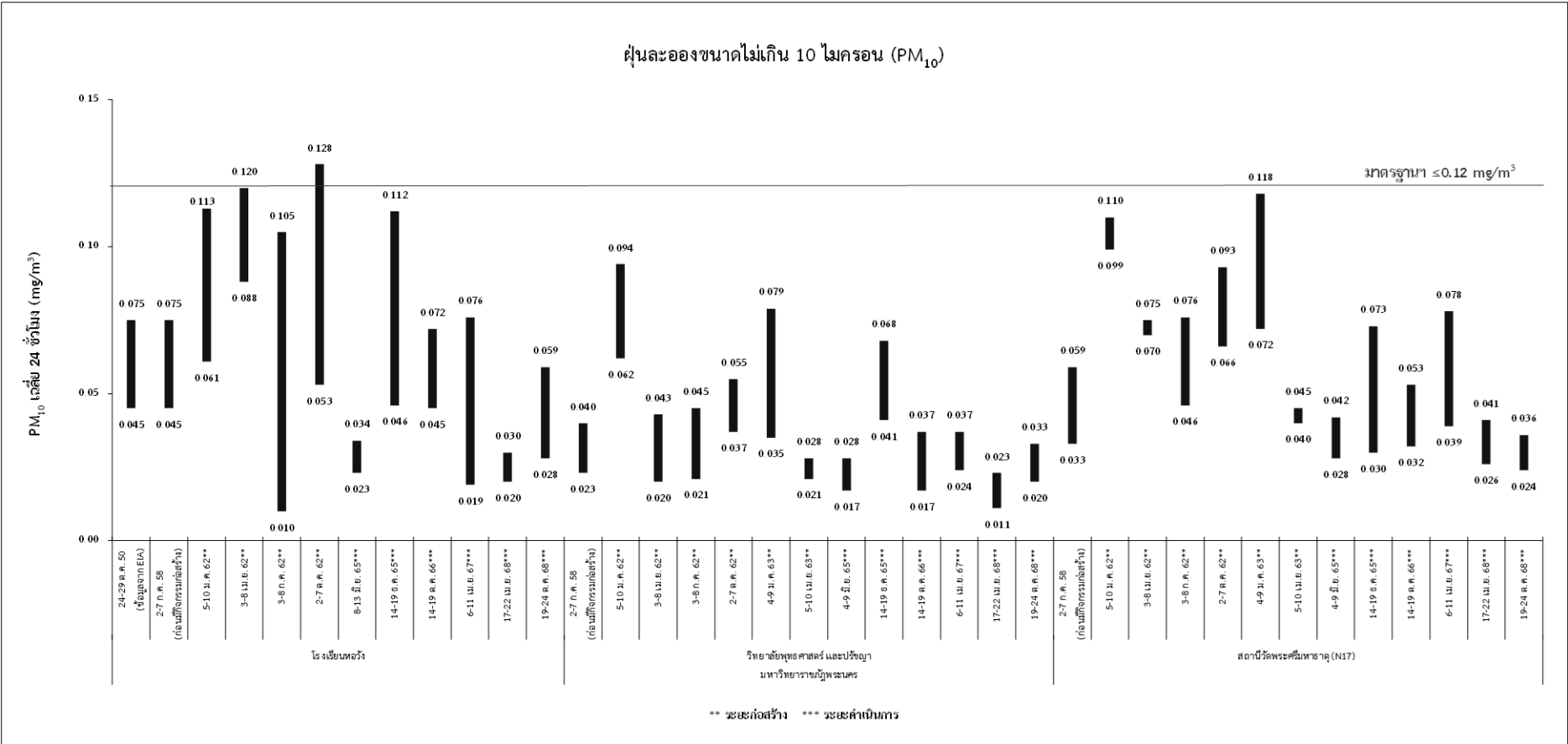
โครงการระบบขนส่งมวลชนกรุงเทพมหานคร ส่วนต่อขยายสายพหลโยธิน (หมอชิต-สะพานใหม่-ลำลูกกา)

ของกรุงเทพมหานคร เฉพาะช่วงหมอชิต-สะพานใหม่

สถานีติดตามตรวจสอบ	เวลาที่ติดตามตรวจสอบ	ผลการติดตามตรวจสอบ					
		ก๊าซคาร์บอนมอนอกไซด์		ก๊าซไนโตรเจนไดออกไซด์เฉลี่ย 1 ชั่วโมง	ก๊าซซนอนมีเทน-ไฮโดรคาร์บอน	ความเร็วลม	ทิศทางลม
		เฉลี่ย 1 ชั่วโมง	เฉลี่ย 8 ชั่วโมง				
5. สถานีสายหยุด (N19) (ต่อ)	2-7 ธ.ค. 68	1.59-2.48	1.72-2.34	0.0143-0.0236	0.64-1.44	0.8-2.6	NE
6. สถานีสะพานใหม่ (N20)	4-9 มิ.ย. 65	1.89-2.71	1.68-2.66	0.0080-0.0330	0.86-1.65	0.7-2.6	SW
	20-25 ส.ค. 65	1.65-2.33	1.75-2.15	0.0147-0.0279	1.02-1.33	0.5-3.0	WSW
	14-19 ธ.ค. 65	1.98-2.81	2.06-2.70	0.0023-0.0169	0.96-1.79	0.8-2.1	NNE
	14-19 ต.ค. 66	1.86-2.96	1.92-2.87	0.0086-0.0152	0.93-1.87	0.7-2.6	WNW
	10-15 ธ.ค. 66	1.67-2.59	1.92-2.87	0.0152-0.0305	1.77-2.82	0.7-2.6	NNE
	10-15 ก.พ. 67	1.13-1.87	1.35-1.81	0.0130-0.0249	0.66-1.54	0.8-2.5	S
	11-16 พ.ค. 67	0.43-2.01	0.76-1.95	0.0127-0.0257	0.71-1.60	0.7-3.3	S
	17-22 เม.ย. 68	0.86-2.18	1.14-1.79	0.0081-0.0181	0.68-1.30	0.7-2.6	SSE
	14-19 มิ.ย. 68	1.47-2.45	1.66-2.35	0.0115-0.0222	0.71-1.69	0.7-2.5	SE
	13-18 ก.ย. 68	1.55-2.21	1.69-2.08	0.0141-0.0255	0.62-1.05	0.8-2.8	SSW
มาตรฐาน		≤30 ^{1/}	≤9 ^{1/}	≤0.17 ^{2/}	-	-	-
หน่วย		ส่วนในล้านส่วน				เมตร/วินาที	

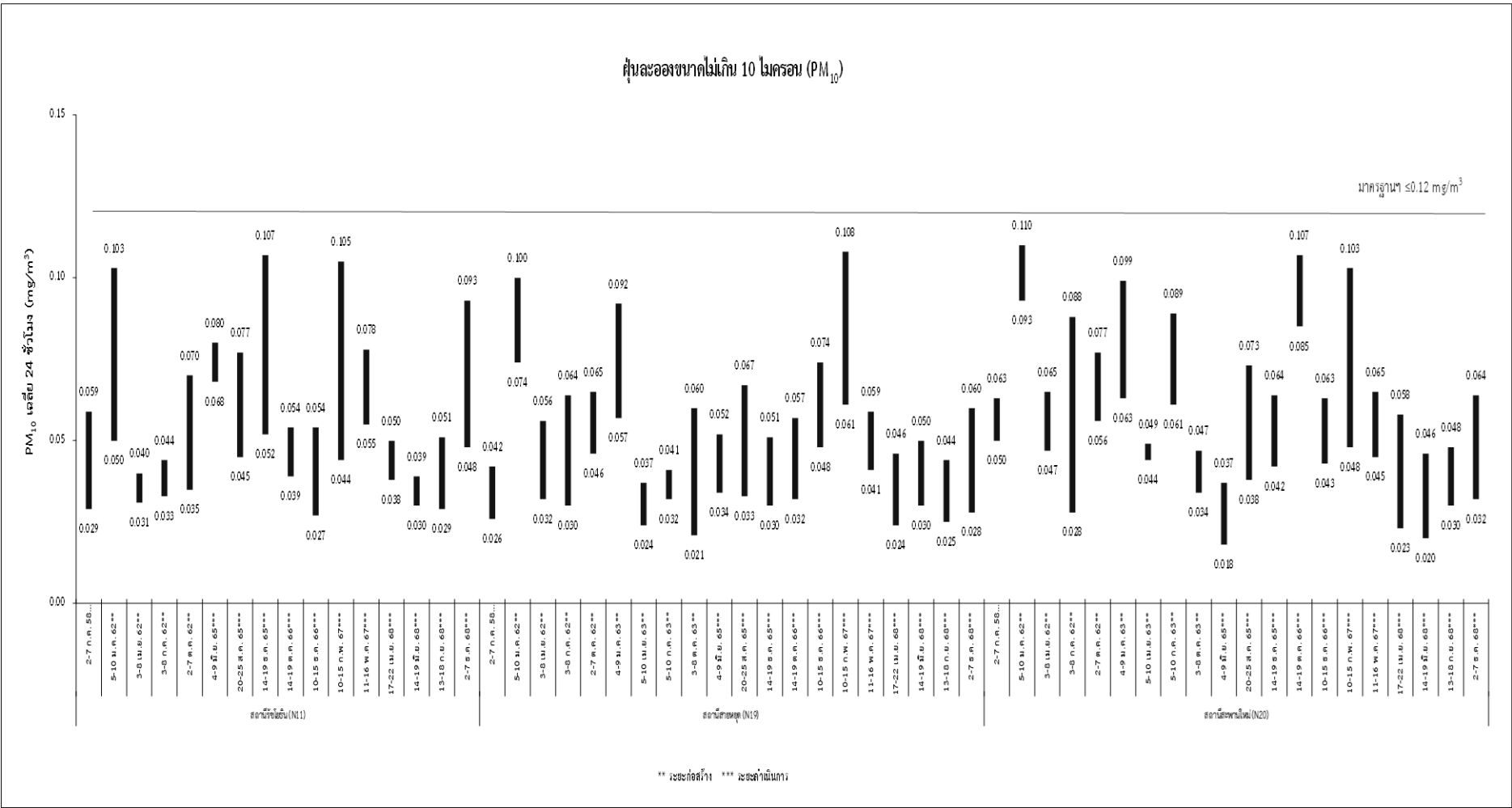
หมายเหตุ : ^{1/} ประกาศคณะกรรมการสิ่งแวดล้อมแห่งชาติ ฉบับที่ 10 (พ.ศ. 2538) เรื่อง กำหนดมาตรฐานคุณภาพอากาศในบรรยากาศทั่วไป
ประกาศในราชกิจจานุเบกษา เล่ม 112 ตอนที่ 42 ง วันที่ 25 พฤษภาคม พ.ศ. 2538
^{2/} ประกาศคณะกรรมการสิ่งแวดล้อมแห่งชาติ ฉบับที่ 33 (พ.ศ. 2552) เรื่อง กำหนดมาตรฐานค่าก๊าซไนโตรเจนไดออกไซด์ในบรรยากาศโดยทั่วไป
ประกาศในราชกิจจานุเบกษา เล่มที่ 126 ตอนที่พิเศษ 114 ง วันที่ 14 สิงหาคม พ.ศ. 2552

รายงานผลการปฏิบัติตามมาตรการป้องกัน และแก้ไขผลกระทบสิ่งแวดล้อม และมาตรการติดตามตรวจสอบผลกระทบสิ่งแวดล้อม ระยะดำเนินการ
โครงการระบบขนส่งมวลชนกรุงเทพมหานคร ส่วนต่อขยายสายฟลโยอิน (หมอชิต-สะพานใหม่-ลำลูกกา) ของกรุงเทพมหานคร เฉพาะช่วงหมอชิต-สะพานใหม่
โครงการระบบขนส่งมวลชนกรุงเทพมหานคร ส่วนต่อขยายสายฟลโยอิน (หมอชิต-สะพานใหม่-ลำลูกกา) ของกรุงเทพมหานคร เฉพาะช่วงสะพานใหม่-ลำลูกกา คลอง 4
ระหว่างเดือนกรกฎาคม-ธันวาคม พ.ศ. 2568



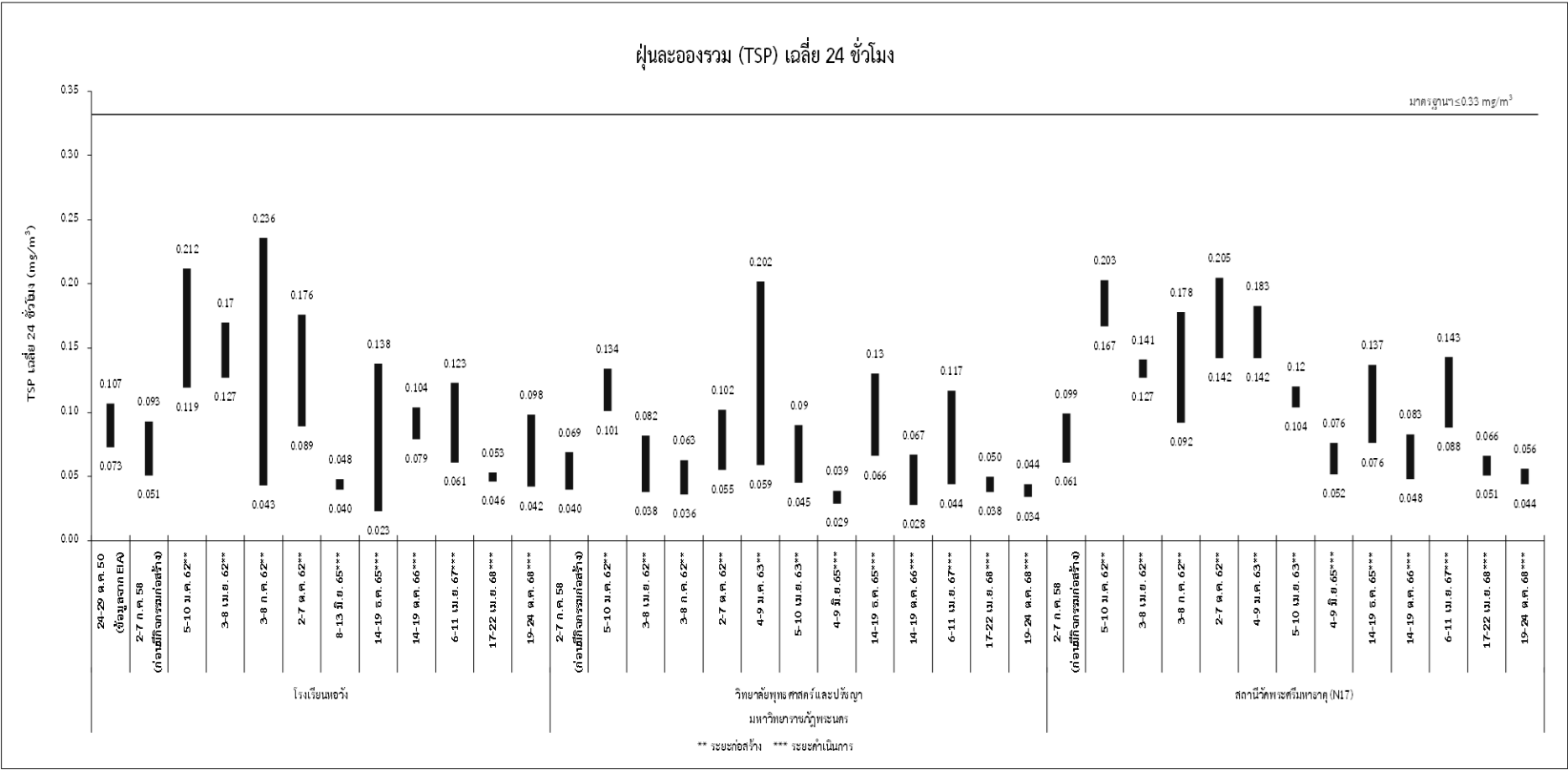
รูปที่ 3-5 เปรียบเทียบผลการติดตามตรวจสอบฝุ่นละอองขนาดไม่เกิน 10 ไมครอน
โครงการระบบขนส่งมวลชนกรุงเทพมหานคร ส่วนต่อขยายสายฟลโยอิน (หมอชิต-สะพานใหม่-ลำลูกกา) ของกรุงเทพมหานคร
เฉพาะช่วงหมอชิต-สะพานใหม่

รายงานผลการปฏิบัติตามมาตรการป้องกัน และแก้ไขผลกระทบสิ่งแวดล้อม และมาตรการติดตามตรวจสอบผลกระทบสิ่งแวดล้อม ระยะดำเนินการ
โครงการระบบขนส่งมวลชนกรุงเทพมหานคร ส่วนต่อขยายสายฟลโยอิน (หมอชิต-สะพานใหม่-ลำลูกกา) ของกรุงเทพมหานคร เฉพาะช่วงหมอชิต-สะพานใหม่
โครงการระบบขนส่งมวลชนกรุงเทพมหานคร ส่วนต่อขยายสายฟลโยอิน (หมอชิต-สะพานใหม่-ลำลูกกา) ของกรุงเทพมหานคร เฉพาะช่วงสะพานใหม่-ลำลูกกา คลอง 4
ระหว่างเดือนกรกฎาคม-ธันวาคม พ.ศ. 2568



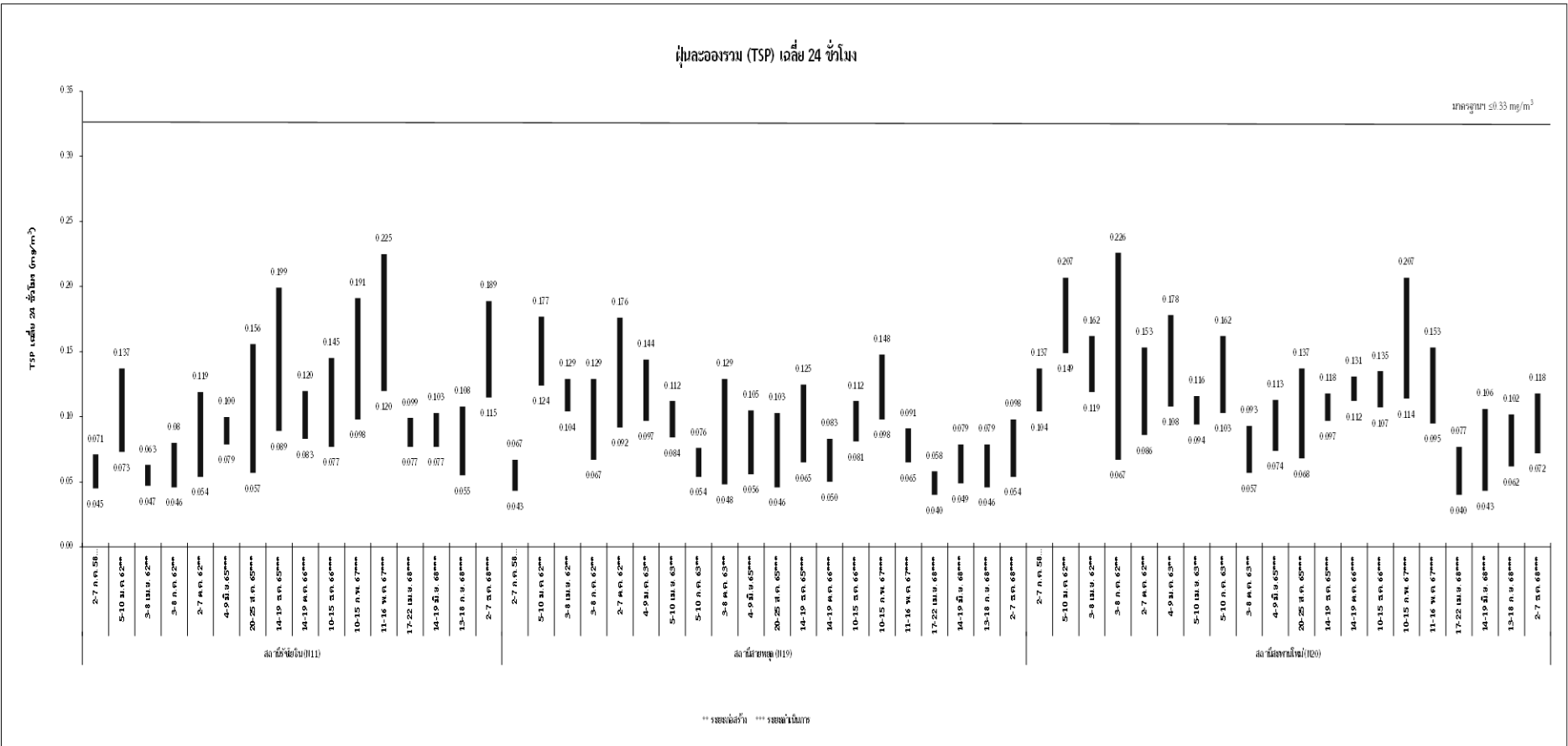
รูปที่ 3-5 (ต่อ) เปรียบเทียบผลการติดตามตรวจสอบฝุ่นละอองขนาดไม่เกิน 10 ไมครอน
โครงการระบบขนส่งมวลชนกรุงเทพมหานคร ส่วนต่อขยายสายฟลโยอิน (หมอชิต-สะพานใหม่-ลำลูกกา) ของกรุงเทพมหานคร
เฉพาะช่วงหมอชิต-สะพานใหม่

รายงานผลการปฏิบัติตามมาตรการป้องกัน และแก้ไขผลกระทบสิ่งแวดล้อม และมาตรการติดตามตรวจสอบผลกระทบสิ่งแวดล้อม ระยะดำเนินการ
โครงการระบบขนส่งมวลชนกรุงเทพมหานคร ส่วนต่อขยายสายฟลโยอิน (หมอชิต-สะพานใหม่-ลำลูกกา) ของกรุงเทพมหานคร เฉพาะช่วงหมอชิต-สะพานใหม่
โครงการระบบขนส่งมวลชนกรุงเทพมหานคร ส่วนต่อขยายสายฟลโยอิน (หมอชิต-สะพานใหม่-ลำลูกกา) ของกรุงเทพมหานคร เฉพาะช่วงสะพานใหม่-ลำลูกกา คลอง 4
ระหว่างเดือนกรกฎาคม-ธันวาคม พ.ศ. 2568



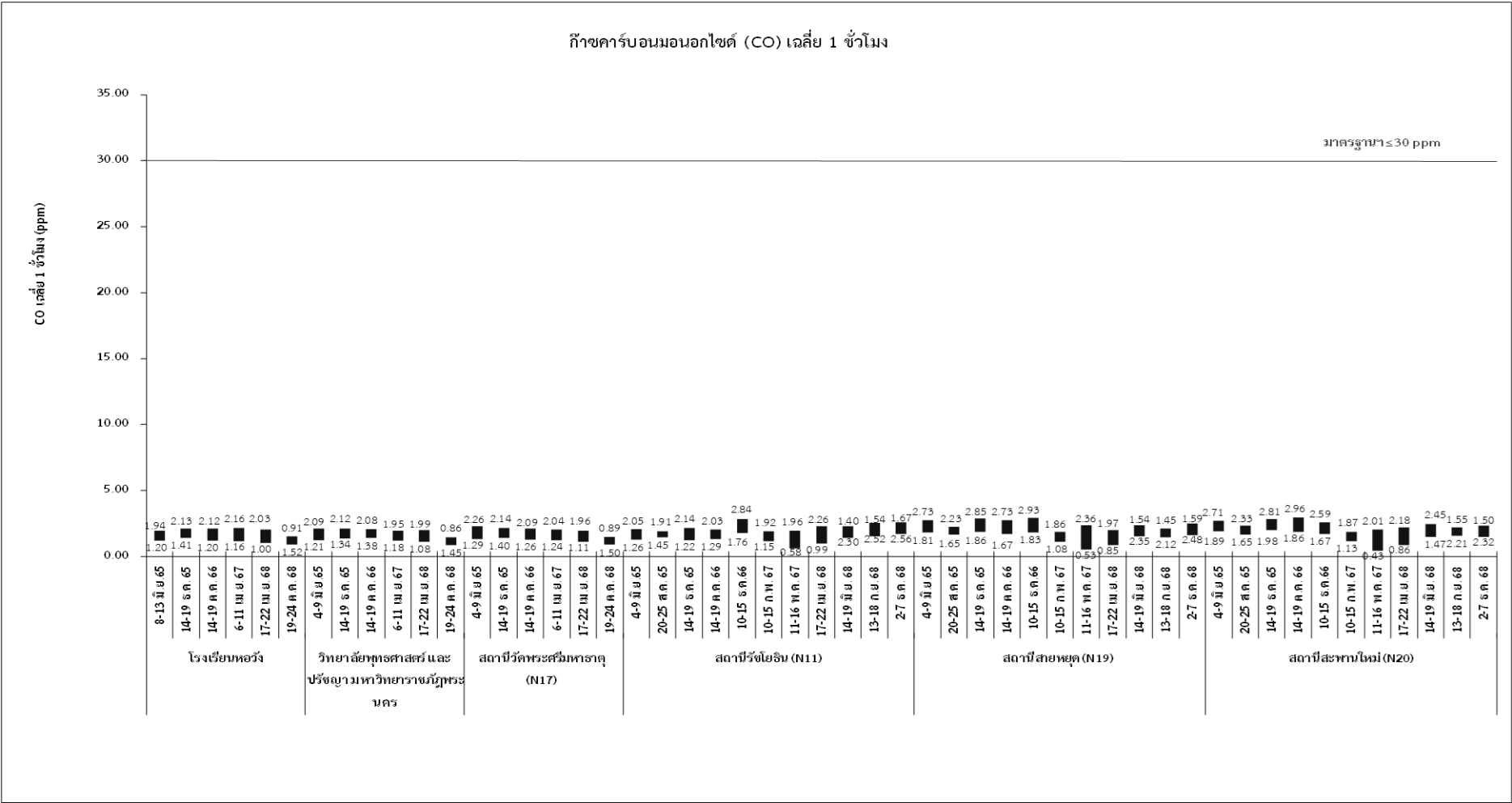
รูปที่ 3-6 เปรียบเทียบผลการติดตามตรวจสอบฝุ่นละอองรวม เฉลี่ย 24 ชั่วโมง
โครงการระบบขนส่งมวลชนกรุงเทพมหานคร ส่วนต่อขยายสายฟลโยอิน (หมอชิต-สะพานใหม่-ลำลูกกา) ของกรุงเทพมหานคร
เฉพาะช่วงหมอชิต-สะพานใหม่

รายงานผลการปฏิบัติตามมาตรการป้องกัน และแก้ไขผลกระทบสิ่งแวดล้อม และมาตรการติดตามตรวจสอบผลกระทบสิ่งแวดล้อม ระยะดำเนินการ
โครงการระบบขนส่งมวลชนกรุงเทพมหานคร ส่วนต่อขยายสายฟลโยอิน (หมอชิต-สะพานใหม่-ลำลูกกา) ของกรุงเทพมหานคร เฉพาะช่วงหมอชิต-สะพานใหม่
โครงการระบบขนส่งมวลชนกรุงเทพมหานคร ส่วนต่อขยายสายฟลโยอิน (หมอชิต-สะพานใหม่-ลำลูกกา) ของกรุงเทพมหานคร เฉพาะช่วงสะพานใหม่-ลำลูกกา คลอง 4
ระหว่างเดือนกรกฎาคม-ธันวาคม พ.ศ. 2568



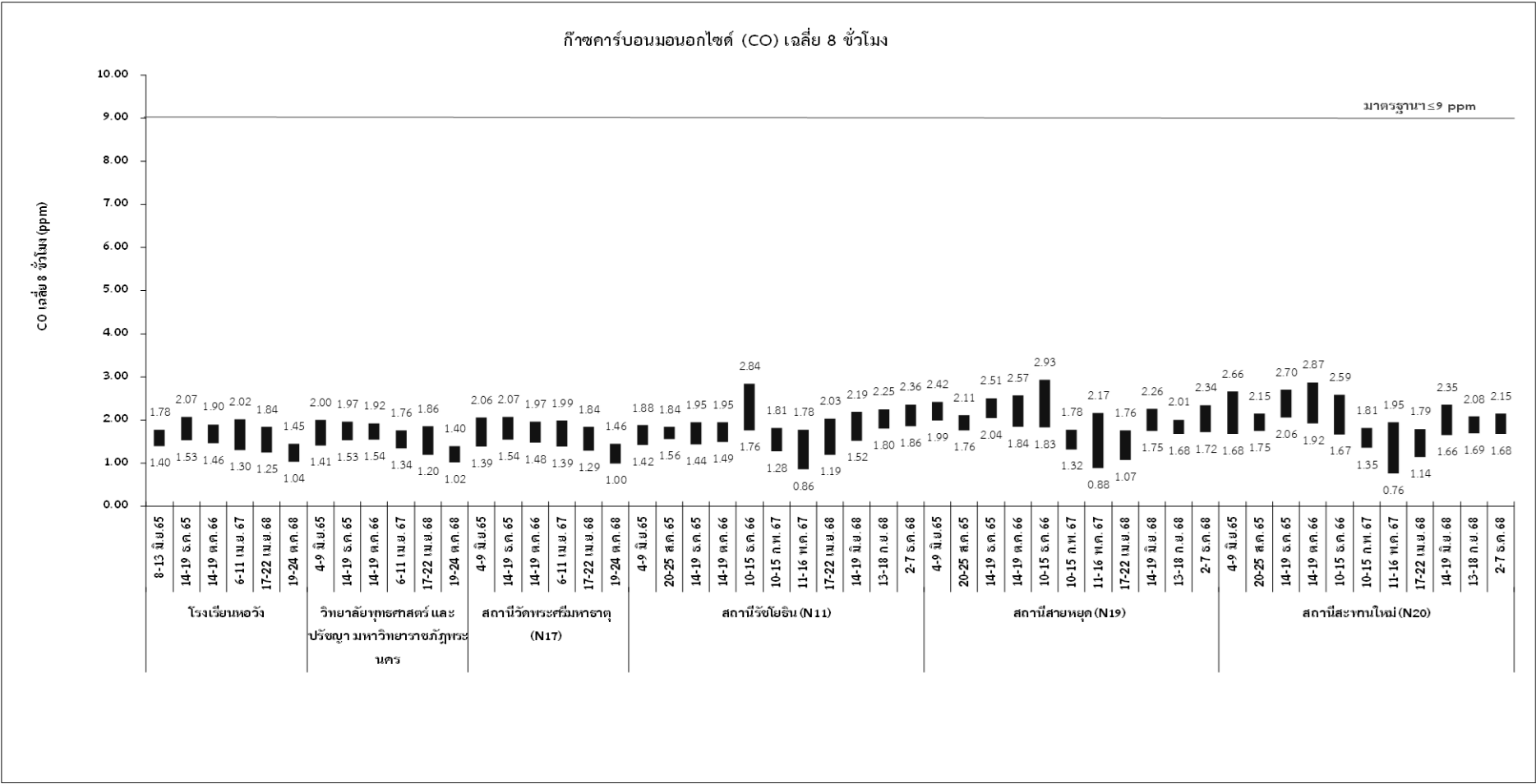
รูปที่ 3-6 (ต่อ) เปรียบเทียบผลการติดตามตรวจสอบฝุ่นละอองรวม เฉลี่ย 24 ชั่วโมง
โครงการระบบขนส่งมวลชนกรุงเทพมหานคร ส่วนต่อขยายสายฟลโยอิน (หมอชิต-สะพานใหม่-ลำลูกกา) ของกรุงเทพมหานคร
เฉพาะช่วงหมอชิต-สะพานใหม่

รายงานผลการปฏิบัติตามมาตรการป้องกัน และแก้ไขผลกระทบสิ่งแวดล้อม และมาตรการติดตามตรวจสอบผลกระทบสิ่งแวดล้อม ระยะดำเนินการ
โครงการระบบขนส่งมวลชนกรุงเทพมหานคร ส่วนต่อขยายสายพหลโยธิน (หมอชิต-สะพานใหม่-ลำลูกกา) ของกรุงเทพมหานคร เฉพาะช่วงหมอชิต-สะพานใหม่
โครงการระบบขนส่งมวลชนกรุงเทพมหานคร ส่วนต่อขยายสายพหลโยธิน (หมอชิต-สะพานใหม่-ลำลูกกา) ของกรุงเทพมหานคร เฉพาะช่วงสะพานใหม่-ลำลูกกา คลอง 4
ระหว่างเดือนกรกฎาคม-ธันวาคม พ.ศ. 2568



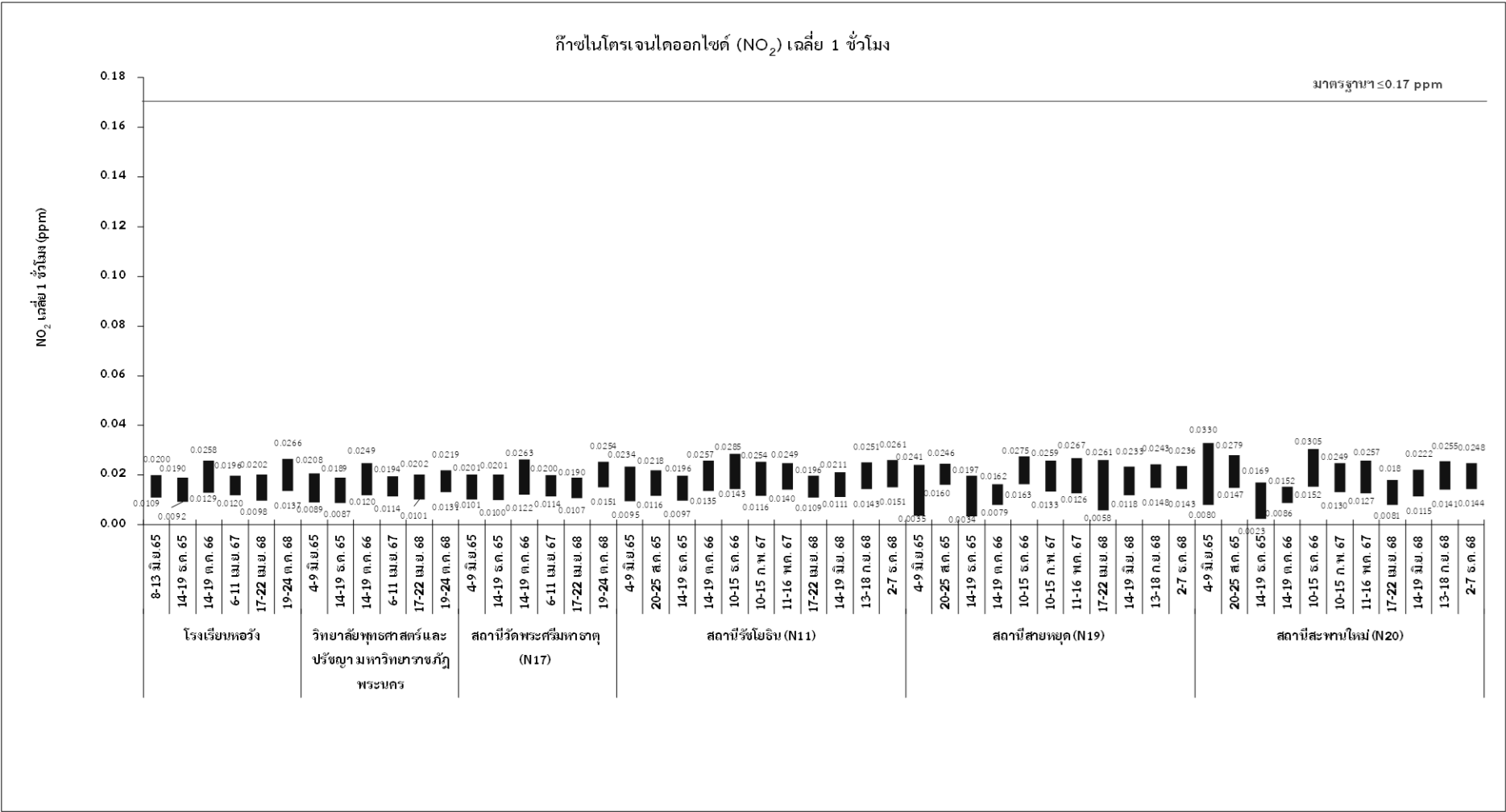
รูปที่ 3-7 เปรียบเทียบผลการติดตามตรวจสอบคาร์บอนมอนอกไซด์ เฉลี่ย 1 ชั่วโมง
โครงการระบบขนส่งมวลชนกรุงเทพมหานคร ส่วนต่อขยายสายพหลโยธิน (หมอชิต-สะพานใหม่-ลำลูกกา) ของกรุงเทพมหานคร
เฉพาะช่วงหมอชิต-สะพานใหม่

รายงานผลการปฏิบัติตามมาตรการป้องกัน และแก้ไขผลกระทบสิ่งแวดล้อม และมาตรการติดตามตรวจสอบผลกระทบสิ่งแวดล้อม ระยะดำเนินการ
โครงการระบบขนส่งมวลชนกรุงเทพมหานคร ส่วนต่อขยายสายฟลโยอิน (หมอชิต-สะพานใหม่-ลำลูกกา) ของกรุงเทพมหานคร เฉพาะช่วงหมอชิต-สะพานใหม่
โครงการระบบขนส่งมวลชนกรุงเทพมหานคร ส่วนต่อขยายสายฟลโยอิน (หมอชิต-สะพานใหม่-ลำลูกกา) ของกรุงเทพมหานคร เฉพาะช่วงสะพานใหม่-ลำลูกกา คลอง 4
ระหว่างเดือนกรกฎาคม-ธันวาคม พ.ศ. 2568



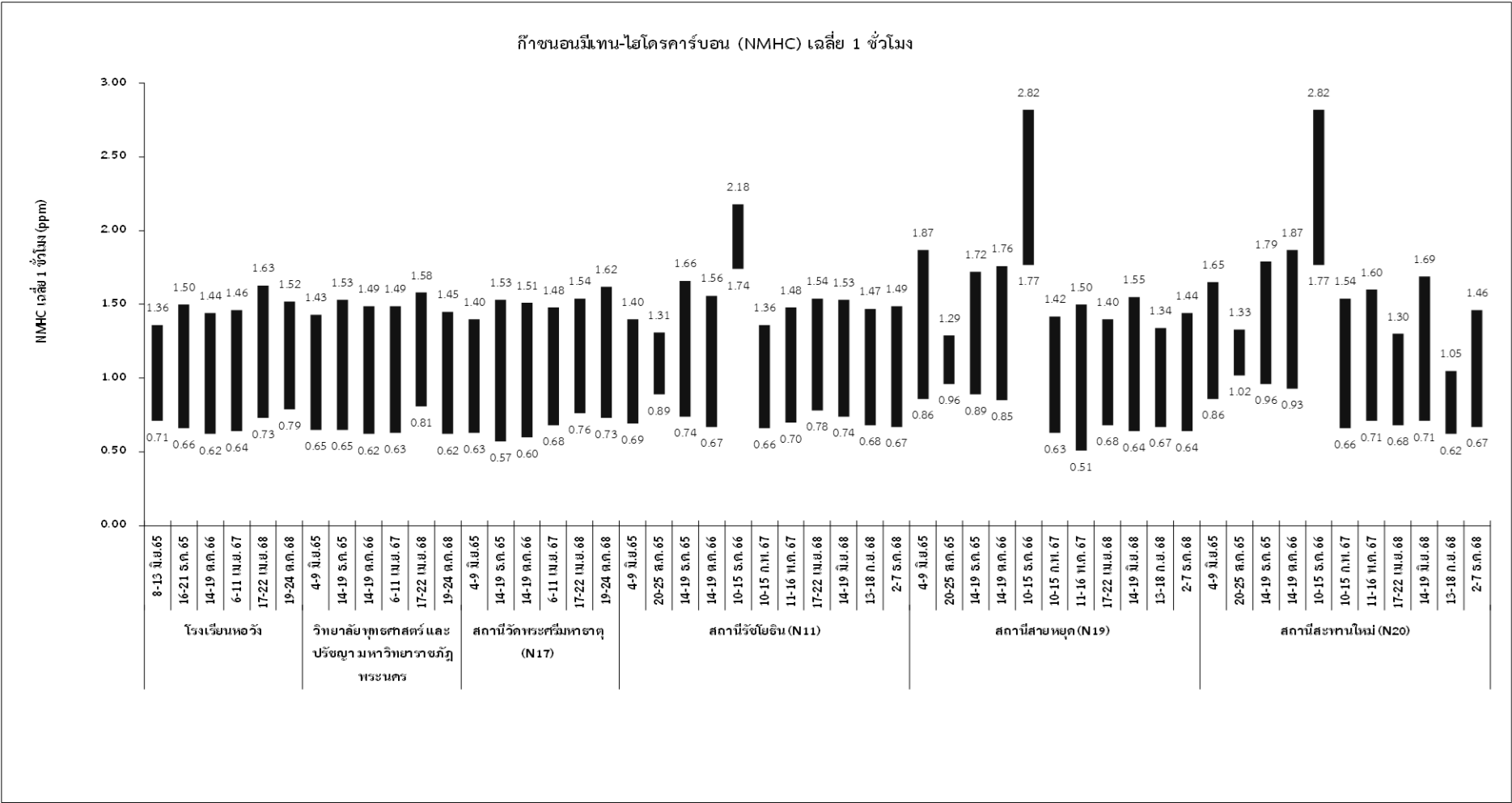
รูปที่ 3-8 เปรียบเทียบผลการติดตามตรวจสอบคาร์บอนมอนอกไซด์ เฉลี่ย 8 ชั่วโมง
โครงการระบบขนส่งมวลชนกรุงเทพมหานคร ส่วนต่อขยายสายฟลโยอิน (หมอชิต-สะพานใหม่-ลำลูกกา) ของกรุงเทพมหานคร
เฉพาะช่วงหมอชิต-สะพานใหม่

รายงานผลการปฏิบัติตามมาตรการป้องกัน และแก้ไขผลกระทบสิ่งแวดล้อม และมาตรการติดตามตรวจสอบผลกระทบสิ่งแวดล้อม ระยะดำเนินการ
โครงการระบบขนส่งมวลชนกรุงเทพมหานคร ส่วนต่อขยายสายฟลอร์โยน (หมอชิต-สะพานใหม่-ลำลูกกา) ของกรุงเทพมหานคร เฉพาะช่วงหมอชิต-สะพานใหม่
โครงการระบบขนส่งมวลชนกรุงเทพมหานคร ส่วนต่อขยายสายฟลอร์โยน (หมอชิต-สะพานใหม่-ลำลูกกา) ของกรุงเทพมหานคร เฉพาะช่วงสะพานใหม่-ลำลูกกา คลอง 4
ระหว่างเดือนกรกฎาคม-ธันวาคม พ.ศ. 2568



รูปที่ 3-9 เปรียบเทียบผลการติดตามตรวจสอบไนโตรเจนไดออกไซด์ เฉลี่ย 1 ชั่วโมง
โครงการระบบขนส่งมวลชนกรุงเทพมหานคร ส่วนต่อขยายสายฟลอร์โยน (หมอชิต-สะพานใหม่-ลำลูกกา) ของกรุงเทพมหานคร
เฉพาะช่วงหมอชิต-สะพานใหม่

รายงานผลการปฏิบัติตามมาตรการป้องกัน และแก้ไขผลกระทบสิ่งแวดล้อม และมาตรการติดตามตรวจสอบผลกระทบสิ่งแวดล้อม ระยะดำเนินการ
โครงการระบบขนส่งมวลชนกรุงเทพมหานคร ส่วนต่อขยายสายฟลโยอิน (หมอชิต-สะพานใหม่-ลำลูกกา) ของกรุงเทพมหานคร เฉพาะช่วงหมอชิต-สะพานใหม่
โครงการระบบขนส่งมวลชนกรุงเทพมหานคร ส่วนต่อขยายสายฟลโยอิน (หมอชิต-สะพานใหม่-ลำลูกกา) ของกรุงเทพมหานคร เฉพาะช่วงสะพานใหม่-ลำลูกกา คลอง 4
ระหว่างเดือนกรกฎาคม-ธันวาคม พ.ศ. 2568



รูปที่ 3-10 เปรียบเทียบผลการติดตามตรวจสอบก๊าซอนมีเทน-ไฮโดรคาร์บอน เฉลี่ย 1 ชั่วโมง
โครงการระบบขนส่งมวลชนกรุงเทพมหานคร ส่วนต่อขยายสายฟลโยอิน (หมอชิต-สะพานใหม่-ลำลูกกา) ของกรุงเทพมหานคร
เฉพาะช่วงหมอชิต-สะพานใหม่

2) เปรียบเทียบผลการติดตามตรวจสอบระดับเสียงโดยทั่วไป

เปรียบเทียบผลการติดตามตรวจสอบระดับเสียงโดยทั่วไป ในปีที่ผ่านมาของโครงการระบบขนส่งมวลชน กรุงเทพมหานคร ส่วนต่อขยายสายพหลโยธิน (หมอชิต-สะพานใหม่-ลำลูกกา) ของกรุงเทพมหานคร เฉพาะช่วงหมอชิต-สะพานใหม่ ในปี พ.ศ. 2554 (รายงานการขอเปลี่ยนแปลงรายละเอียด โครงการระบบขนส่งมวลชนกรุงเทพมหานคร ส่วนต่อขยาย สายพหลโยธิน (หมอชิต-สะพานใหม่-ลำลูกกา) เฉพาะช่วงหมอชิต-สะพานใหม่ ของกรุงเทพมหานคร กรณีเปลี่ยนแปลงรายละเอียดโครงการบริเวณ สถานีวัดพระศรีมหาธาตุ) โดยช่วงก่อนดำเนินการก่อสร้างปี พ.ศ. 2558 ระยะก่อสร้างระหว่างปี พ.ศ. 2562-2563 และระยะดำเนินการระหว่างปี พ.ศ. 2565-2568 พบว่า ระดับเสียงสูงสุดทั้งหมดมีค่าอยู่ในมาตรฐานฯ ที่กำหนด ในขณะที่ผลการติดตามตรวจสอบระดับเสียงเฉลี่ย 24 ชั่วโมง ส่วนใหญ่มีค่าอยู่ในมาตรฐานฯ ยกเว้น บริเวณโรงเรียนหอวัง สถานีรัชโยธิน (N11) และสถานีสายหยุด (N19) ที่มีค่าไม่อยู่ในมาตรฐานฯ เนื่องจากระดับเสียงที่เกิดขึ้นอาจมีสาเหตุเนื่องจากจุดติดตามตรวจสอบตั้งอยู่บริเวณริมถนน ซึ่งมีปริมาณจราจรหนาแน่นตลอดทั้งวัน จึงทำให้ระดับเสียงเฉลี่ย 24 ชั่วโมง มีค่าไม่อยู่ในมาตรฐานฯ อย่างไรก็ตาม ผลการติดตามตรวจสอบส่วนใหญ่มีค่าใกล้เคียงกับช่วงที่มีกิจกรรมการก่อสร้างและก่อนดำเนินการก่อสร้างโครงการที่มีค่าระดับเสียงเฉลี่ย 24 ชั่วโมง อยู่ในช่วง 68.2-75.3 เดซิเบลเอ ซึ่งส่วนใหญ่มีค่าไม่อยู่ในเกณฑ์มาตรฐานฯ เช่นเดียวกัน อย่างไรก็ตาม ผลการติดตามตรวจสอบระดับเสียงเฉลี่ย 1 ชั่วโมง ของโครงการฯ ระหว่างนอกช่วงเวลาการให้บริการของรถไฟฟ้าบีทีเอส (01:00-05:00 น.) พบว่า ยังคงมีค่ามากกว่า 70 เดซิเบลเอ ต่อเนื่องใกล้เคียงกับผลการตรวจสอบในช่วงเวลาที่มีการให้บริการ ดังนั้นปริมาณจราจรในบริเวณดังกล่าว จึงน่าจะเป็นสาเหตุหลักที่ทำให้ระดับเสียงเฉลี่ย 24 ชั่วโมง ไม่อยู่ในเกณฑ์มาตรฐาน จึงอนุมานได้ว่าระดับเสียงที่เกิดขึ้นไม่ได้เกิดจากกิจกรรมการดำเนินงานของโครงการ สำหรับระดับเสียงเฉลี่ย 1 ชั่วโมง ระดับเสียงกลางวัน-กลางคืน และระดับเสียงเปอร์เซ็นต์ไทล์ที่ 90 ปัจจุบันยังไม่มีมาตรฐานกำหนด โดยแสดงรายละเอียดดังตารางที่ 3-34 และรูปที่ 3-11 ถึงรูปที่ 3-15

ตารางที่ 3-34 เปรียบเทียบผลการติดตามตรวจสอบระดับเสียงโดยทั่วไป

โครงการระบบขนส่งมวลชนกรุงเทพมหานคร ส่วนต่อขยายสายพหลโยธิน (หมอชิต-สะพานใหม่-ลำลูกกา)

ของกรุงเทพมหานคร เฉพาะช่วงหมอชิต-สะพานใหม่

จุดติดตามตรวจสอบ	ช่วงเวลา ติดตามตรวจสอบ	ผลการติดตามตรวจสอบ				
		L _{Aeq} 24 hours	L _{Amax}	L _{Aeq} 1 hour	L _{A90}	L _{Adn}
1. โรงเรียนหอวัง (เปิดให้บริการเดินรถไฟฟ้า เมื่อวันที่ 9 สิงหาคม พ.ศ. 2562)	2-7 ก.ค. 58 (ก่อนมีกิจกรรมก่อสร้าง)	72.0*-72.8*	82.8-103.1	68.8-75.1	58.1-71.3	78.3-79.3
	ระยะก่อสร้าง					
	5-10 ม.ค. 62	70.4*-72.2*	76.4-103.3	60.0-77.0	54.3-69.9	75.0-76.1
	3-8 เม.ย. 62	68.2-69.9	71.5-105.7	62.9-73.6	41.8-68.1	72.3-75.2
	3-8 ก.ค. 62	70.8*-72.9*	81.5-102.6	65.1-76.8	52.5-70.1	77.0-80.0
	2-7 ต.ค. 62	71.7*-72.4*	81.8-101.0	64.5-76.4	56.6-71.6	76.5-77.1
	ระยะดำเนินการ					
	8-13 มิ.ย. 65	70.3*-71.1*	82.8-98.0	68.0-74.4	62.9-69.1	76.0-77.1
	14-19 ธ.ค. 65	71.0*-71.6*	84.7-97.2	66.5-74.1	60.1-70.2	76.1-76.9
	14-19 ต.ค. 66	69.4-70.4*	80.7-96.4	65.6-74.0	53.2-68.4	74.1-75.6
	6-11 เม.ย. 67	70.5*-71.4*	83.5-97.8	65.2-73.6	57.3-69.7	75.2-76.3
	17-22 เม.ย. 68	71.2*-71.7*	81.1-97.6	66.9-75.0	52.4-69.1	77.5-77.9
	19-24 ต.ค. 68	71.5*-72.6*	83.0-104.7	68.6-75.7	54.3-71.1	77.7-78.5
2. วิทยาลัยพุทธศาสตร์และปรัชญา มหาวิทยาลัยราชภัฏพระนคร (ใกล้กับสถานีวัดพระศรีมหาธาตุ (N17) เปิดให้บริการเดินรถไฟฟ้า เมื่อวันที่ 5 มิถุนายน พ.ศ. 2563)	2-7 ก.ค. 58 (ก่อนมีกิจกรรมก่อสร้าง)	60.1-61.5	63.7-88.8	55.3-64.4	54.0-59.2	65.1-67.4
	ระยะก่อสร้าง					
	5-10 ม.ค. 62	62.4-63.9	71.9-105.0	57.5-67.8	52.6-64.3	67.3-68.3
	3-8 เม.ย. 62	61.3-62.9	70.9-85.7	57.1-69.4	53.2-64.6	66.3-69.0
	3-8 ก.ค. 62	62.1-63.3	69.8-101.7	53.4-68.1	50.7-60.9	66.9-68.4
	2-7 ต.ค. 62	61.7-64.3	69.0-105.6	51.3-68.4	45.2-60.9	64.9-70.5
	5-10 เม.ย. 63	61.2-62.7	63.0-98.6	49.9-67.5	40.7-64.5	66.5-69.7
	4-9 ม.ค. 63	63.8-64.6	71.4-89.7	58.0-69.8	54.0-61.9	68.5-68.9
	ระยะดำเนินการ					
	4-9 มิ.ย. 65	62.7-63.4	70.6-91.9	54.5-65.8	47.6-61.0	67.3-69.0
	14-19 ธ.ค. 65	63.9-64.3	70.1-91.5	58.7-66.6	54.1-63.6	68.9-69.7
	14-19 ต.ค. 66	61.9-63.0	65.5-93.0	52.3-65.9	44.2-62.2	66.8-69.3
	6-11 เม.ย. 67	63.9-65.3	70.4-90.8	59.8-68.6	56.7-63.8	69.2-70.5
	17-22 เม.ย. 68	61.9-62.9	70.3-97.9	56.3-65.4	52.1-61.4	66.8-67.9
	19-24 ต.ค. 68	64.4-64.9	69.3-96.1	59.8-68.5	55.0-63.6	69.8-71.0
3. โรงเรียนไทยนิยมสงเคราะห์	9-14 มี.ค. 54 (ข้อมูลจาก EIA)	67.1-74.8*	100.0-118.6	-	57.6-61.8	69.4-75.2
	2-7 ก.ค. 58 (ก่อนมีกิจกรรมก่อสร้าง)	61.1-66.9	55.5-95.1	52.3-72.1	51.0-66.4	66.5-73.2
	ระยะก่อสร้าง					
	5-10 ม.ค. 62	64.7-68.0	73.7-99.1	60.4-72.4	55.4-67.8	70.0-71.3
	3-8 เม.ย. 62	65.5-66.9	65.7-95.4	61.0-73.2	54.9-64.7	70.4-70.9
	3-8 ก.ค. 62	65.8-66.2	72.2-93.6	59.4-73.2	54.1-65.1	69.2-70.4
	2-7 ต.ค. 62	57.2-65.8	60.5-94.8	47.5-68.3	42.9-63.5	59.5-72.8
	4-9 ม.ค. 63	66.7-68.2	76.5-98.9	63.0-71.8	56.7-67.6	71.9-72.9
	5-10 เม.ย. 63	62.1-66.1	70.4-95.5	55.2-68.6	49.6-65.3	65.7-72.7
	5-10 ก.ค. 63	64.9-66.5	72.1-97.3	58.9-69.5	49.2-66.0	69.6-71.1
	3-8 ต.ค. 63	65.6-66.6	75.3-91.3	58.9-69.6	51.3-68.6	70.8-71.5
	ระยะดำเนินการ					
	4-9 มิ.ย. 65	66.2-66.9	76.9-92.6	62.0-69.5	53.9-65.9	71.1-71.6
	14-19 ธ.ค. 65	65.4-67.3	77.4-92.3	60.5-68.9	54.1-65.1	69.6-73.0
มาตรฐาน ^{1/}		≤70	≤115	-	-	-
หน่วย		เดซิเบลเอ				

ตารางที่ 3-34 (ต่อ) เปรียบเทียบผลการติดตามตรวจสอบระดับเสียงโดยทั่วไป

โครงการระบบขนส่งมวลชนกรุงเทพมหานคร ส่วนต่อขยายสายพหลโยธิน (หมอชิต-สะพานใหม่-ลำลูกกา)

ของกรุงเทพมหานคร เฉพาะช่วงหมอชิต-สะพานใหม่

สถานีติดตามตรวจสอบ ^{2/}	ช่วงเวลา ติดตามตรวจสอบ	ผลการติดตามตรวจสอบ				
		L _{Aeq} 24 hours	L _{Amax}	L _{Aeq} 1 hour	L _{A90}	L _{Adn}
3. โรงเรียนไทยนิยมสงเคราะห์ (ต่อ)	ระยะดำเนินการ (ต่อ)					
	14-19 ต.ค. 66	67.9-68.5	78.5-99.2	63.5-69.8	55.5-65.7	73.2-73.4
	6-11 เม.ย. 67	70.0-70.5*	80.5-101.6	65.9-72.0	59.8-68.1	75.2-76.0
	17-22 เม.ย. 68	68.2-68.5	79.6-93.2	64.2-70.5	57.2-66.8	73.3-73.7
	19-24 ต.ค. 68	66.5-66.9	78.1-97.4	62.4-70.0	54.0-65.6	72.5-73.2
4. สถาบันพัฒนาสุขภาวะเขตเมือง (เดิมชื่อ โรงพยาบาลส่งเสริม สุขภาพ สำนักงานเขต บางเขน) (ใกล้กับสถานีวัดพระศรีมหาธาตุ (N17) เปิดให้บริการเดินรถไฟฟ้า เมื่อวันที่ 5 มิถุนายน พ.ศ. 2563)	2-7 ก.ค. 58 (ก่อนมีกิจกรรมก่อสร้าง)	58.9-63.4	55.2-101.3	49.0-74.1	44.8-64.6	63.2-66.4
	ระยะก่อสร้าง					
	5-10 ม.ค. 62	62.2-66.0	69.8-103.4	52.3-77.6	42.0-58.6	65.9-67.9
	3-8 เม.ย. 62	59.2-63.3	70.4-104.4	50.8-69.4	41.5-59.9	62.9-68.0
	3-8 ก.ค. 62	56.7-58.8	66.0-101.9	46.3-69.4	41.1-53.4	61.3-63.3
	2-7 ต.ค. 62	59.7-63.4	69.5-103.9	48.9-69.6	44.0-59.6	63.8-67.0
	4-9 ม.ค. 63	58.6-59.8	69.4-102.0	51.5-63.9	42.9-54.7	63.3-64.9
	5-10 เม.ย. 63	56.6-59.7	67.5-103.7	46.0-67.8	40.7-67.0	61.3-65.4
	ระยะดำเนินการ					
	8-13 มิ.ย. 65	57.8-58.9	71.6-95.4	50.7-64.4	42.5-53.5	62.4-64.5
	14-19 ธ.ค. 65	59.1-60.4	71.7-97.8	51.4-65.1	44.3-52.9	63.3-64.5
	14-19 ต.ค. 66	56.6-58.9	60.7-91.4	46.2-64.9	42.0-59.6	60.8-62.7
	6-11 เม.ย. 67	57.8-62.5	65.5-92.2	47.3-67.8	42.2-61.9	61.9-67.0
	17-22 เม.ย. 68	57.4-61.2	66.9-99.2	48.7-68.4	42.2-56.7	62.6-64.7
	19-24 ต.ค. 68	57.5-58.0	64.9-91.7	48.7-61.6	41.5-54.4	61.8-62.9
5. สถานีรัชโยธิน (N11) (เปิดให้บริการเดินรถไฟฟ้า เมื่อวันที่ 9 สิงหาคม พ.ศ. 2562)	2-7 ก.ค. 58 (ก่อนมีกิจกรรมก่อสร้าง)	72.1*-72.8*	83.3-99.0	69.2-75.2	60.9-71.8	78.7-79.7
	ระยะก่อสร้าง					
	5-10 ม.ค. 62	69.0-70.7*	79.6-101.7	62.7-76.7	55.3-67.2	74.7-75.7
	3-8 เม.ย. 62	68.9-71.1*	76.3-103.2	61.5-74.9	55.0-67.7	73.9-78.1
	3-8 ก.ค. 62	68.5-69.4	80.1-99.0	64.9-74.3	55.7-67.5	74.0-75.0
	2-7 ต.ค. 62	70.6*-71.3*	81.0-101.7	66.9-75.5	58.7-69.1	76.1-77.1
	ระยะดำเนินการ					
	4-9 มิ.ย. 65	72.9*-73.3*	86.8-103.9	66.9-75.7	57.3-69.6	77.4-77.7
	20-25 ส.ค. 65	71.5*-72.5*	81.6-100.1	67.0-75.7	58.5-69.4	76.1-77.0
	14-19 ธ.ค. 65	71.9*-72.1*	85.2-100.4	67.4-74.8	58.6-68.7	76.7-77.2
	14-19 ต.ค. 66	71.5*-72.2*	81.9-103.9	68.7-76.4	58.5-68.6	77.8-78.4
	10-15 ธ.ค. 66	71.9*-72.6*	87.0-97.6	67.8-74.5	58.4-69.0	76.9-77.2
	10-15 ก.พ. 67	71.6*-72.4*	85.6-97.7	68.1-74.6	60.6-69.0	76.6-77.4
	11-16 พ.ค. 67	72.3*-73.8*	83.8-98.8	67.6-75.8	58.2-70.9	78.7-80.2
	17-22 เม.ย. 68	71.2*-72.6*	86.1-99.9	68.5-74.1	60.2-68.9	77.2-78.5
6. สถานีวัดพระศรีมหาธาตุ (N17) (เปิดให้บริการเดินรถไฟฟ้า เมื่อวันที่ 5 มิถุนายน พ.ศ. 2563)	2-7 ก.ค. 58 (ก่อนมีกิจกรรมก่อสร้าง)	68.8-69.4	79.1-99.8	64.9-73.4	58.9-66.8	74.2-74.9
	ระยะก่อสร้าง					
	5-10 ม.ค. 62	68.3-69.0	81.0-105.7	63.7-72.1	57.6-66.2	73.7-75.0
	3-8 เม.ย. 62	66.5-68.3	78.9-101.1	62.0-71.4	52.8-64.8	71.4-73.8
	3-8 ก.ค. 62	67.2-67.6	78.6-97.2	62.8-71.5	57.7-64.9	72.3-73.0
มาตรฐาน ^{1/}		≤70	≤115	-	-	-
หน่วย		เดซิเบลเอ				

ตารางที่ 3-34 (ต่อ) เปรียบเทียบผลการติดตามตรวจสอบระดับเสียงโดยทั่วไป

โครงการระบบขนส่งมวลชนกรุงเทพมหานคร ส่วนต่อขยายสายพหลโยธิน (หมอชิต-สะพานใหม่-ลำลูกกา)

ของกรุงเทพมหานคร เฉพาะช่วงหมอชิต - สะพานใหม่

จุดติดตามตรวจสอบ ^{2/}	ช่วงเวลา ติดตามตรวจสอบ	ผลการติดตามตรวจสอบ				
		L _{Aeq} 24 hours	L _{Amax}	L _{Aeq} 1 hour	L _{A90}	L _{Adn}
6. สถานีวัดพระศรีมหาธาตุ (N17) (ต่อ) (เปิดให้บริการเดินรถไฟฟ้า เมื่อวันที่ 5 มิถุนายน พ.ศ. 2563)	ระยะดำเนินการ (ต่อ)					
	2-7 ต.ค. 62	67.1-67.6	78.8-102.1	62.3-69.8	56.7-64.9	72.2-73.3
	4-9 ม.ค. 63	67.4-67.9	79.1-102.9	63.1-69.8	57.3-66.3	72.3-73.4
	5-10 เม.ย. 63	66.3-67.5	73.7-104.9	54.6-69.8	43.2-66.4	69.4-72.6
	4-9 มิ.ย. 65	66.8-67.4	77.7-96.4	59.6-69.7	50.7-65.5	70.6-72.5
	14-19 ธ.ค. 65	70.1*-70.4*	82.1-100.8	65.1-73.5	58.4-67.3	75.2-75.6
	14-19 ต.ค. 66	70.6*-71.9*	81.6-103.5	65.7-76.0	58.6-68.1	75.8-76.9
	6-11 เม.ย. 67	69.6-70.2*	80.1-98.0	64.9-71.9	59.1-67.0	75.6-76.5
	17-22 เม.ย. 68	69.8-70.8*	82.1-96.9	64.9-71.9	57.6-67.5	75.2-76.8
	19-24 ต.ค. 68	67.3-67.7	71.0-90.6	61.9-70.0	54.9-65.2	72.3-73.1
7. สถานีสายหยุด (N19)	2-7 ก.ค. 58 (ก่อนมีกิจกรรมก่อสร้าง)	74.3*-74.9*	86.0-104.3	72.0-76.9	64.4-71.5	80.7-81.2
	ระยะก่อสร้าง					
	5-10 ม.ค. 62	74.5*-75.3*	84.9-107.3	66.0-77.8	60.7-72.2	79.2-80.7
	3-8 เม.ย. 62	71.3*-71.9*	86.5-103.9	68.6-74.1	60.3-68.3	77.0-77.6
	3-8 ก.ค. 62	72.4*-73.5*	83.9-102.9	69.7-76.1	62.3-69.9	78.9-79.6
	2-7 ต.ค. 62	71.6*-74.1*	83.2-110.1	69.1-77.6	60.8-71.2	77.4-80.2
	4-9 ม.ค. 63	73.1*-73.6*	88.8-104.3	70.3-76.1	60.8-69.5	78.5-79.1
	5-10 เม.ย. 63	70.9*-71.5*	78.5-104.4	61.1-75.4	51.2-68.4	74.5-75.0
	5-10 ก.ค. 63	72.7*-74.3*	88.1-102.7	68.6-76.4	56.1-71.0	77.9-79.9
	3-8 ต.ค. 63	72.7*-74.7*	83.1-104.8	67.9-76.6	58.1-70.6	78.4-81.0
	ระยะดำเนินการ					
	4-9 มิ.ย. 65	77.4*-78.2*	90.8-103.6	74.9-80.9	61.6-74.4	83.4-83.8
	20-25 ส.ค. 65	73.2*-74.0*	84.7-102.6	70.6-78.2	59.6-70.5	78.8-79.7
	14-19 ธ.ค. 65	75.5*-76.5*	85.1-97.4	70.1-80.1	65.2-75.3	80.9-81.4
	14-19 ต.ค. 66	72.9*-73.5*	87.7-99.4	69.8-74.7	61.4-69.3	79.5-80.1
	10-15 ธ.ค. 66	73.3*-74.6*	86.7-98.9	72.1-76.1	62.4-70.8	79.6-80.8
	10-15 ก.พ. 67	73.4-74.1*	87.4-98.3	71.5-76.5	61.9-70.3	79.4-80.2
	11-16 พ.ค. 67	73.2-74.0*	85.9-99.9	67.9-76.6	59.5-70.8	79.3-79.7
	17-22 เม.ย. 68	73.6*-74.3*	85.2-111.2	70.6-76.6	61.8-70.9	79.6-80.2
	14-19 มิ.ย. 68	74.2*-74.8*	89.4-102.4	72.1-76.4	62.6-70.8	79.9-80.9
	13-18 ก.ย. 68	73.4*-73.9*	86.6-101.5	70.7-75.9	62.7-70.6	79.0-79.7
	2-7 ธ.ค. 68	72.1*-72.6*	85.6-100.0	69.1-74.6	61.8-68.9	78.4-78.6
8. สถานีสะพานใหม่ (N20)	2-7 ก.ค. 58 (ก่อนมีกิจกรรมก่อสร้าง)	73.3*-75.6*	84.6-107.1	68.8-85.6	63.1-72.2	78.6-81.2
	ระยะก่อสร้าง					
	5-10 ม.ค. 62	72.6*-74.1*	83.3-105.8	68.4-79.2	62.5-70.6	78.2-79.8
	3-8 เม.ย. 62	70.3*-73.4*	82.6-104.7	66.7-79.1	61.9-72.9	76.5-77.2
	3-8 ก.ค. 62	73.1*-74.7*	82.8-105.8	67.7-83.7	62.5-74.2	77.4-82.2
	2-7 ต.ค. 62	70.6*-74.1*	83.2-104.6	67.7-77.5	62.6-71.5	65.4-79.6
	4-9 ม.ค. 63	70.0-71.5*	81.3-99.3	66.5-76.0	61.1-68.8	76.3-78.3
	5-10 เม.ย. 63	70.8*-72.2*	85.6-99.0	68.4-74.7	62.3-69.5	76.8-78.4
	5-10 ก.ค. 63	70.4*-71.7*	80.7-116.4*	67.6-75.5	63.4-67.9	76.7-78.4
	ระยะดำเนินการ					
	3-8 ต.ค. 63	67.7-69.8	79.1-107.1	61.7-75.8	54.3-68.6	74.2-76.1
มาตรฐาน ^{1/}		≤70	≤115	-	-	-
หน่วย		เดซิเบลเอ				

ตารางที่ 3-34 (ต่อ) เปรียบเทียบผลการติดตามตรวจสอบระดับเสียงโดยทั่วไป

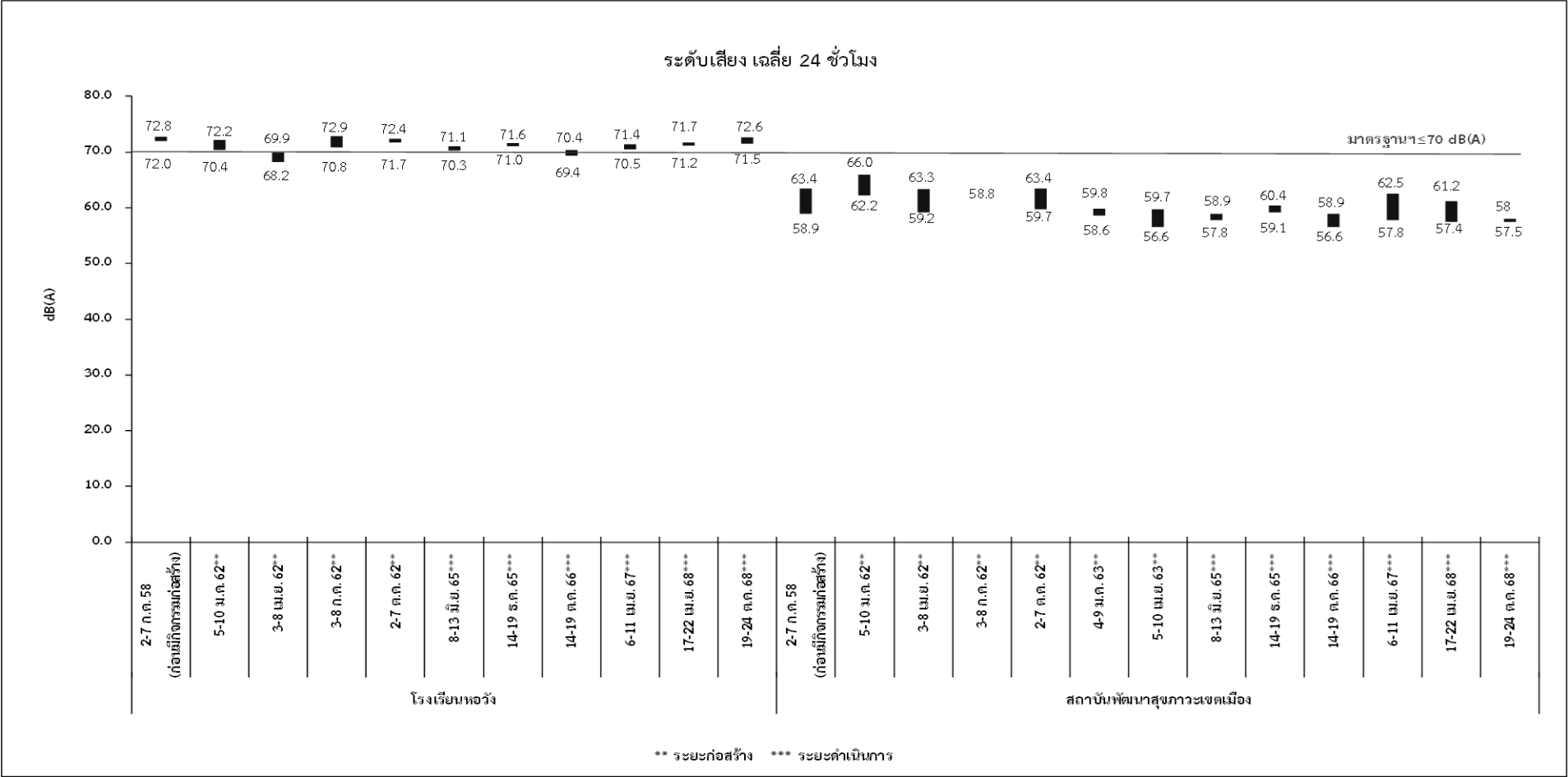
โครงการระบบขนส่งมวลชนกรุงเทพมหานคร ส่วนต่อขยายสายพหลโยธิน (หมอชิต-สะพานใหม่-ลำลูกกา)

ของกรุงเทพมหานคร เฉพาะช่วงหมอชิต - สะพานใหม่

จุดติดตามตรวจสอบ ^{2/}	ช่วงเวลา ติดตามตรวจสอบ	ผลการติดตามตรวจสอบ				
		L _{Aeq} 24 hours	L _{Amax}	L _{Aeq} 1 hour	L _{A90}	L _{Adn}
8. สถานีสะพานใหม่ (N20) (ต่อ)	ระยะดำเนินการ (ต่อ)					
	4-9 มิ.ย. 65	72.4*-72.6*	83.2-99.2	68.6-75.9	61.7-68.8	77.8-78.5
	20-25 ส.ค. 65	70.2*-71.3*	78.4-99.6	67.0-75.0	58.3-69.7	75.8-76.8
	14-19 ธ.ค. 65	71.5*-71.9*	82.8-92.3	67.4-75.7	63.1-71.3	76.8-77.8
	14-19 ต.ค. 66	72.4*-73.2*	86.7-102.9	69.1-74.8	60.7-69.1	78.7-79.1
	10-15 ธ.ค. 66	71.8*-72.6*	85.3-95.9	68.7-75.6	61.1-69.5	78.1-78.6
	10-15 ก.พ. 67	71.0*-71.9*	83.3-96.2	69.0-73.9	62.2-68.7	77.1-77.7
	11-16 พ.ค. 67	66.9-68.1	75.4-93.0	62.7-71.0	54.9-65.1	73.5-74.5
	17-22 เม.ย. 68	60.4-62.6	71.0-97.0	54.4-69.8	47.3-63.5	65.0-66.2
	14-19 มิ.ย. 68	61.3-66.7	75.8-99.4	56.0-69.7	49.4-62.5	66.4-72.7
	13-18 ก.ย. 68	62.1-63.3	70.2-104.3	56.6-68.6	50.9-64.0	66.4-70.2
	2-7 ธ.ค. 68	60.7-61.9	74.6-94.3	56.4-65.8	48.8-58.0	65.5-67.2
มาตรฐาน ^{1/}		≤70	≤115	-	-	-
หน่วย		เดซิเบลเอ				

หมายเหตุ: ^{1/} ประกาศคณะกรรมการสิ่งแวดล้อมแห่งชาติ ฉบับที่ 15 (พ.ศ. 2540) เรื่อง กำหนดมาตรฐานระดับเสียงโดยทั่วไป
(วันที่ 12 มีนาคม พ.ศ. 2540) ประกาศในราชกิจจานุเบกษา เล่ม 114 ตอนที่ 27 ง วันที่ 3 เมษายน พ.ศ. 2540
^{*} ผลตรวจวัดมีค่าไม่อยู่ในเกณฑ์มาตรฐาน

รายงานผลการปฏิบัติตามมาตรการป้องกัน และแก้ไขผลกระทบสิ่งแวดล้อม และมาตรการติดตามตรวจสอบผลกระทบสิ่งแวดล้อม ระยะดำเนินการ
โครงการระบบขนส่งมวลชนกรุงเทพมหานคร ส่วนต่อขยายสายพหลโยธิน (หมอชิต-สะพานใหม่-ลำลูกกา) ของกรุงเทพมหานคร เฉพาะช่วงหมอชิต-สะพานใหม่
โครงการระบบขนส่งมวลชนกรุงเทพมหานคร ส่วนต่อขยายสายพหลโยธิน (หมอชิต-สะพานใหม่-ลำลูกกา) ของกรุงเทพมหานคร เฉพาะช่วงสะพานใหม่-ลำลูกกา คลอง 4
ระหว่างเดือนกรกฎาคม-ธันวาคม พ.ศ. 2568



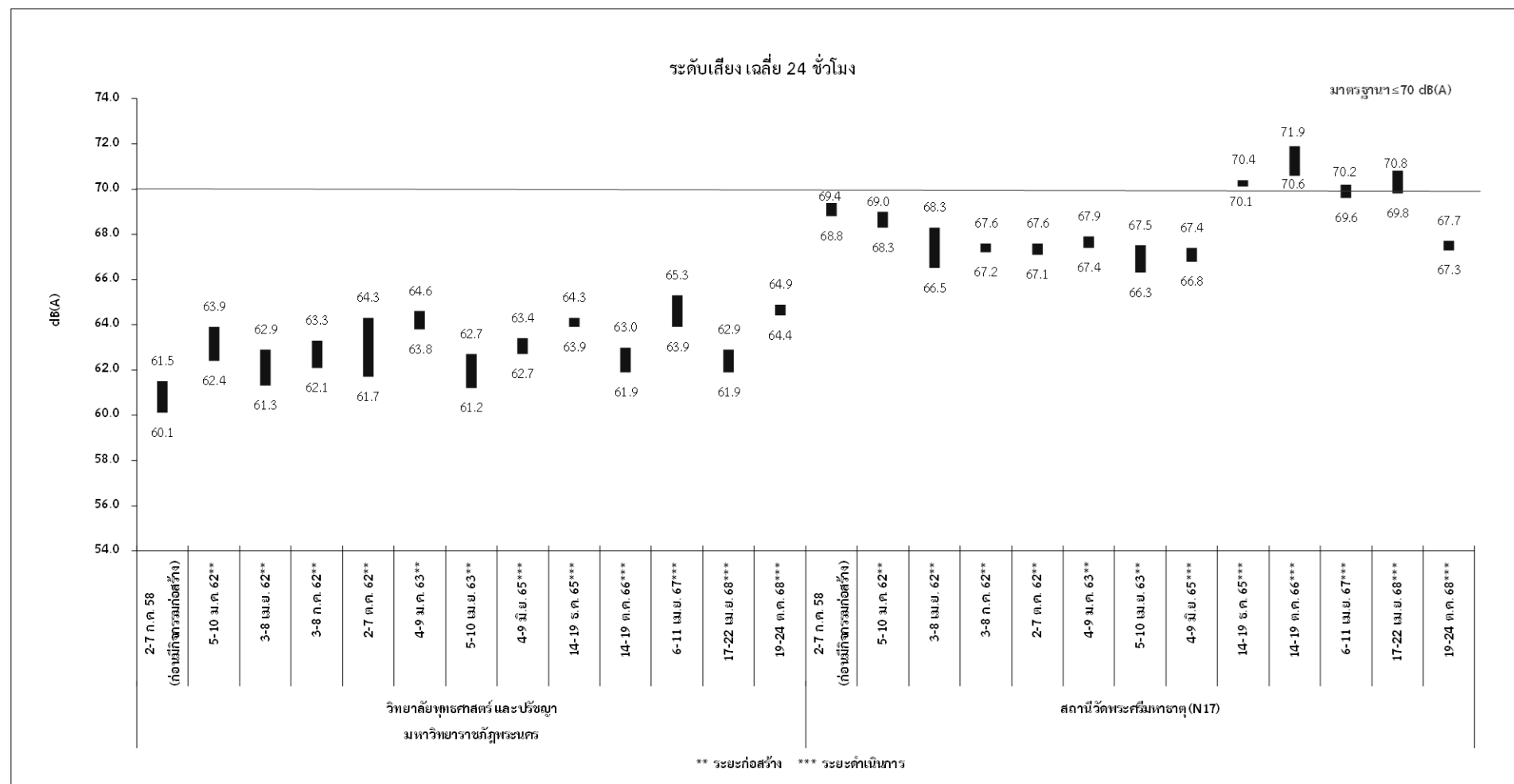
รูปที่ 3-11 เปรียบเทียบผลการติดตามตรวจสอบระดับเสียงเฉลี่ย 24 ชั่วโมง
โครงการระบบขนส่งมวลชนกรุงเทพมหานคร ส่วนต่อขยายสายพหลโยธิน (หมอชิต-สะพานใหม่-ลำลูกกา) ของกรุงเทพมหานคร
เฉพาะช่วงหมอชิต-สะพานใหม่

รายงานผลการปฏิบัติตามมาตรการป้องกัน และแก้ไขผลกระทบสิ่งแวดล้อม และมาตรการติดตามตรวจสอบผลกระทบสิ่งแวดล้อม ระยะดำเนินการ

โครงการระบบขนส่งมวลชนกรุงเทพมหานคร ส่วนต่อขยายสายพหลโยธิน (หมอชิต-สะพานใหม่-ลำลูกกา) ของกรุงเทพมหานคร เฉพาะช่วงหมอชิต-สะพานใหม่

โครงการระบบขนส่งมวลชนกรุงเทพมหานคร ส่วนต่อขยายสายพหลโยธิน (หมอชิต-สะพานใหม่-ลำลูกกา) ของกรุงเทพมหานคร เฉพาะช่วงสะพานใหม่-ลำลูกกา คลอง 4

ระหว่างเดือนกรกฎาคม-ธันวาคม พ.ศ. 2568



รูปที่ 3-11 (ต่อ) เปรียบเทียบผลการติดตามตรวจสอบระดับเสียงเฉลี่ย 24 ชั่วโมง

โครงการระบบขนส่งมวลชนกรุงเทพมหานคร ส่วนต่อขยายสายพหลโยธิน (หมอชิต-สะพานใหม่-ลำลูกกา) ของกรุงเทพมหานคร

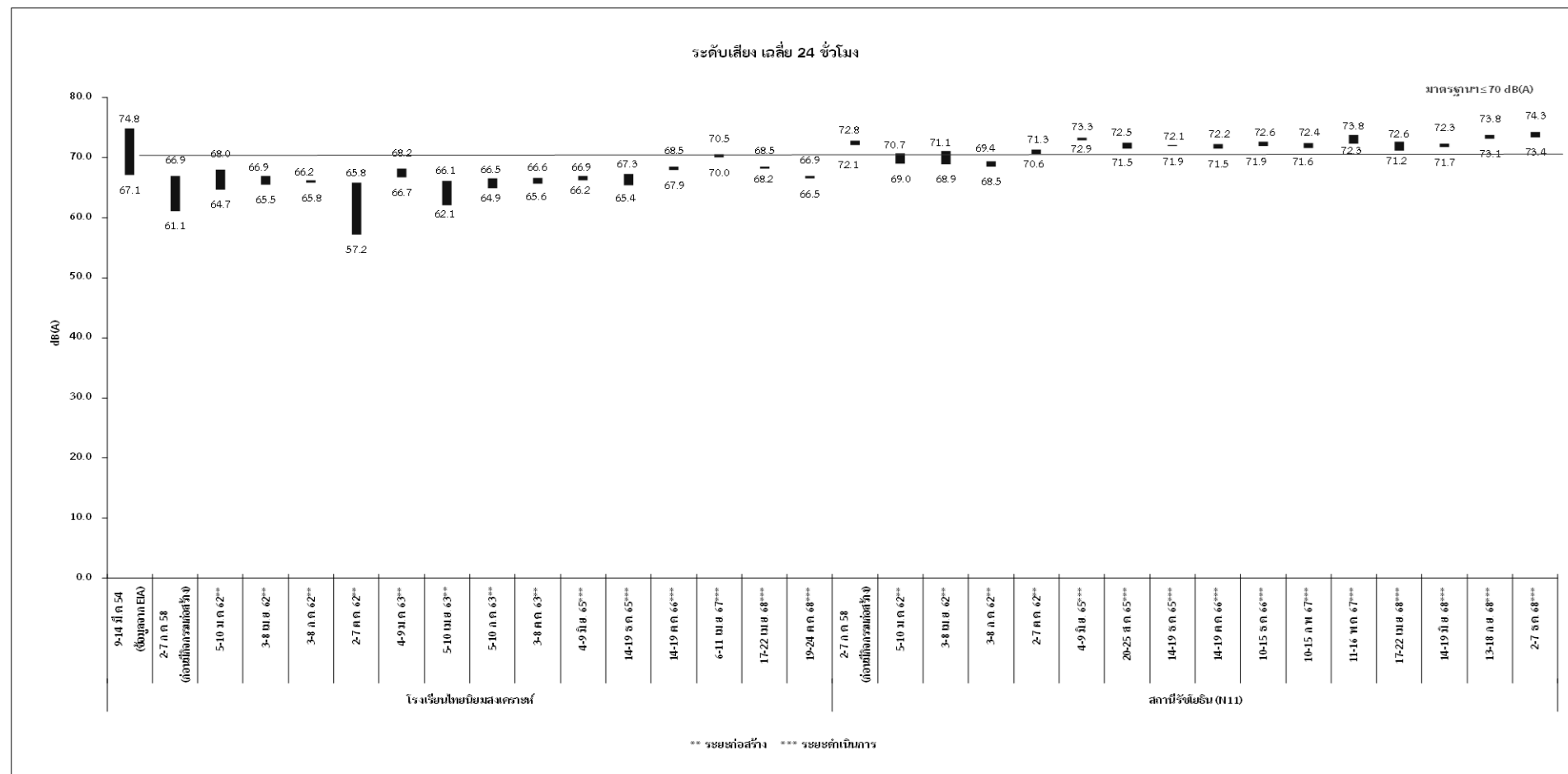
เฉพาะช่วงหมอชิต-สะพานใหม่

รายงานผลการปฏิบัติตามมาตรการป้องกัน และแก้ไขผลกระทบสิ่งแวดล้อม และมาตรการติดตามตรวจสอบผลกระทบสิ่งแวดล้อม ระยะดำเนินการ

โครงการระบบขนส่งมวลชนกรุงเทพมหานคร ส่วนต่อขยายสายฟลโยอิน (หมอชิต-สะพานใหม่-ลำลูกกา) ของกรุงเทพมหานคร เฉพาะช่วงหมอชิต-สะพานใหม่

โครงการระบบขนส่งมวลชนกรุงเทพมหานคร ส่วนต่อขยายสายฟลโยอิน (หมอชิต-สะพานใหม่-ลำลูกกา) ของกรุงเทพมหานคร เฉพาะช่วงสะพานใหม่-ลำลูกกา คลอง 4

ระหว่างเดือนกรกฎาคม-ธันวาคม พ.ศ. 2568



รูปที่ 3-11 (ต่อ) เปรียบเทียบผลการติดตามตรวจสอบระดับเสียงเฉลี่ย 24 ชั่วโมง

โครงการระบบขนส่งมวลชนกรุงเทพมหานคร ส่วนต่อขยายสายฟลโยอิน (หมอชิต-สะพานใหม่-ลำลูกกา) ของกรุงเทพมหานคร

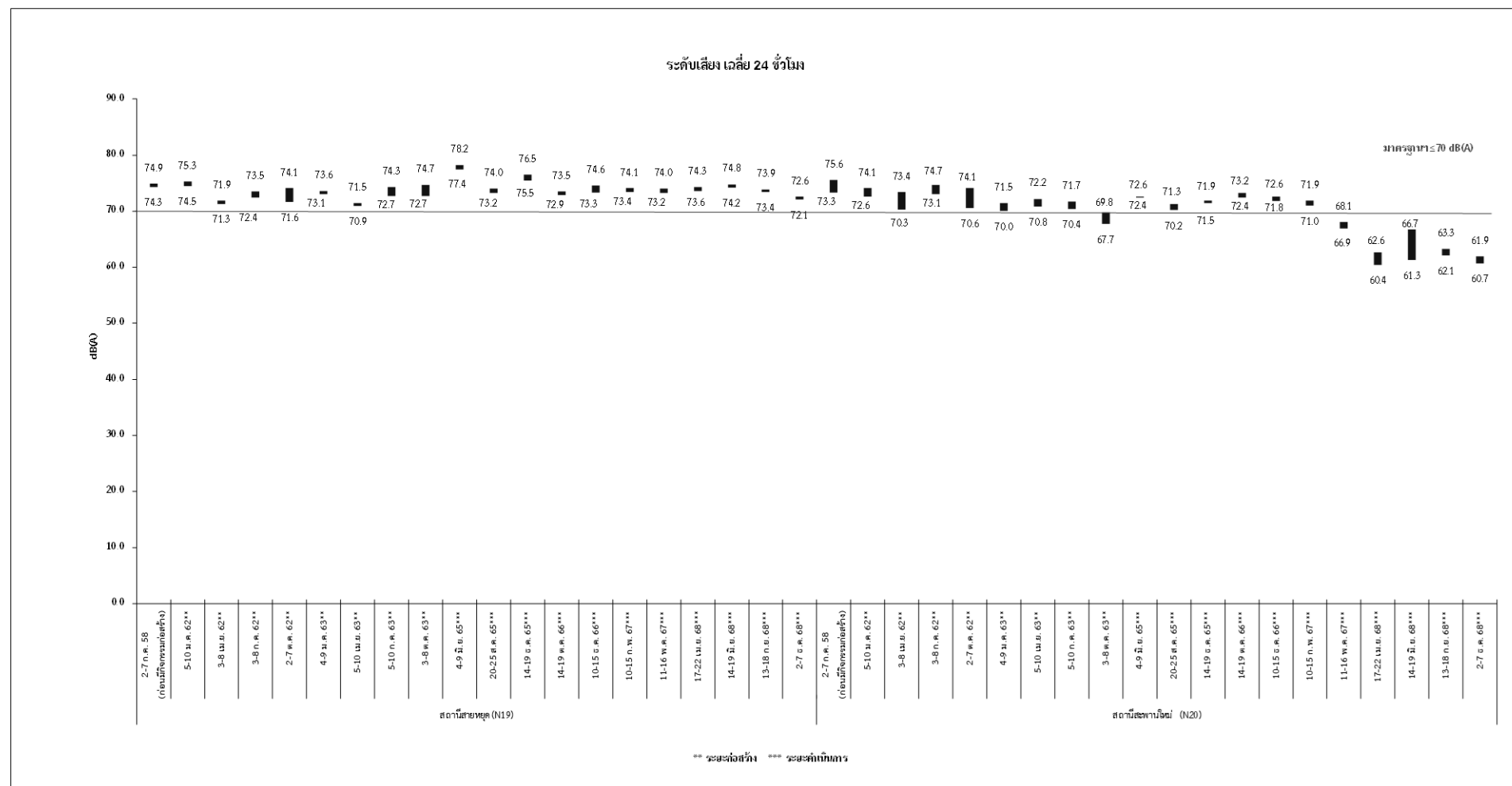
เฉพาะช่วงหมอชิต-สะพานใหม่

รายงานผลการปฏิบัติตามมาตรการป้องกัน และแก้ไขผลกระทบสิ่งแวดล้อม และมาตรการติดตามตรวจสอบผลกระทบสิ่งแวดล้อม ระยะดำเนินการ

โครงการระบบขนส่งมวลชนกรุงเทพมหานคร ส่วนต่อขยายสายพหลโยธิน (หมอชิต-สะพานใหม่-ลำลูกกา) ของกรุงเทพมหานคร เฉพาะช่วงหมอชิต-สะพานใหม่

โครงการระบบขนส่งมวลชนกรุงเทพมหานคร ส่วนต่อขยายสายพหลโยธิน (หมอชิต-สะพานใหม่-ลำลูกกา) ของกรุงเทพมหานคร เฉพาะช่วงสะพานใหม่-ลำลูกกา คลอง 4

ระหว่างเดือนกรกฎาคม-ธันวาคม พ.ศ. 2568



รูปที่ 3-11 (ต่อ) เปรียบเทียบผลการติดตามตรวจสอบระดับเสียงเฉลี่ย 24 ชั่วโมง

โครงการระบบขนส่งมวลชนกรุงเทพมหานคร ส่วนต่อขยายสายพหลโยธิน (หมอชิต-สะพานใหม่-ลำลูกกา) ของกรุงเทพมหานคร

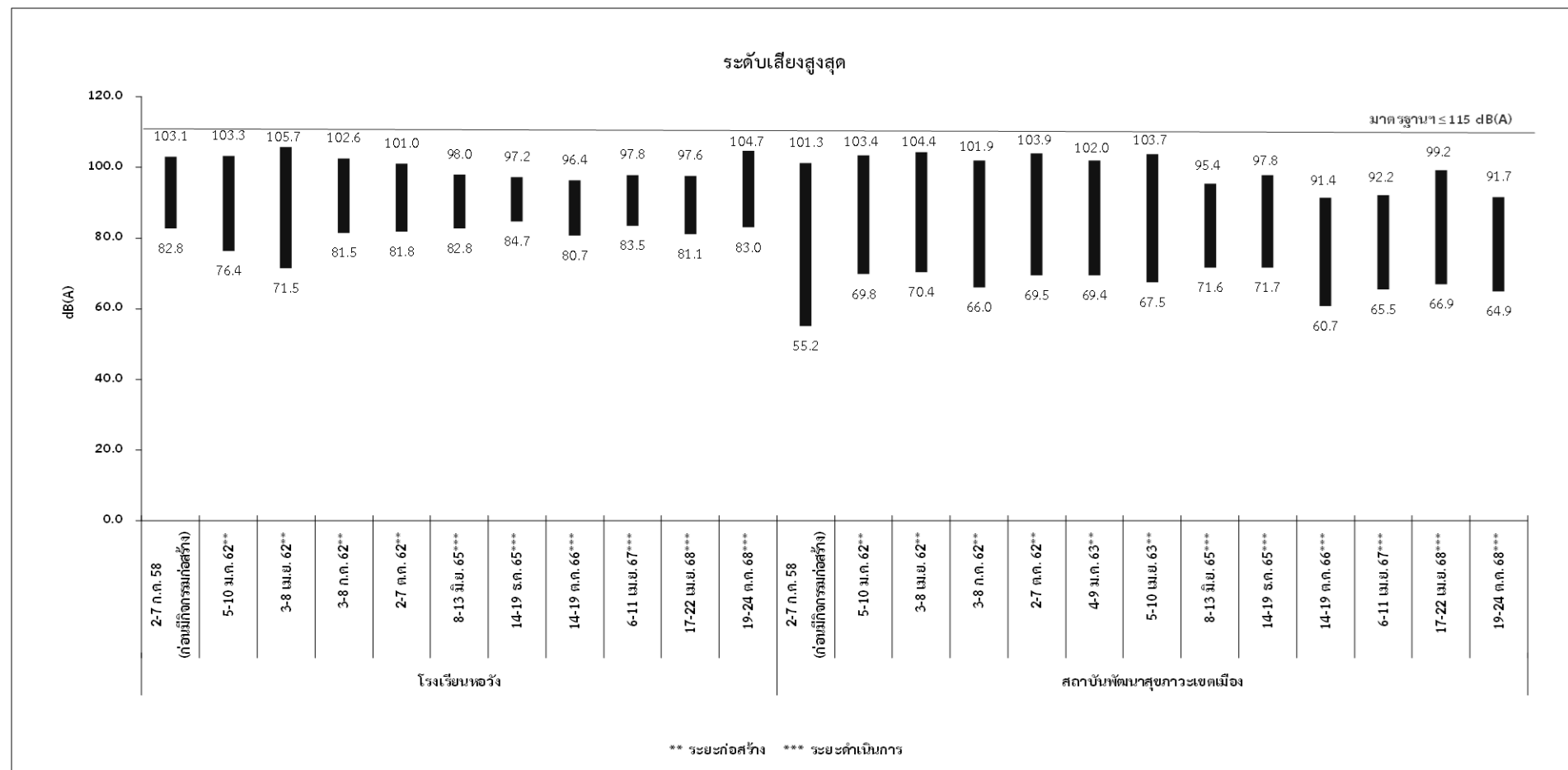
เฉพาะช่วงหมอชิต-สะพานใหม่

รายงานผลการปฏิบัติตามมาตรการป้องกัน และแก้ไขผลกระทบสิ่งแวดล้อม และมาตรการติดตามตรวจสอบผลกระทบสิ่งแวดล้อม ระยะดำเนินการ

โครงการระบบขนส่งมวลชนกรุงเทพมหานคร ส่วนต่อขยายสายพหลโยธิน (หมอชิต-สะพานใหม่-ลำลูกกา) ของกรุงเทพมหานคร เฉพาะช่วงหมอชิต-สะพานใหม่

โครงการระบบขนส่งมวลชนกรุงเทพมหานคร ส่วนต่อขยายสายพหลโยธิน (หมอชิต-สะพานใหม่-ลำลูกกา) ของกรุงเทพมหานคร เฉพาะช่วงสะพานใหม่-ลำลูกกา คลอง 4

ระหว่างเดือนกรกฎาคม-ธันวาคม พ.ศ. 2568

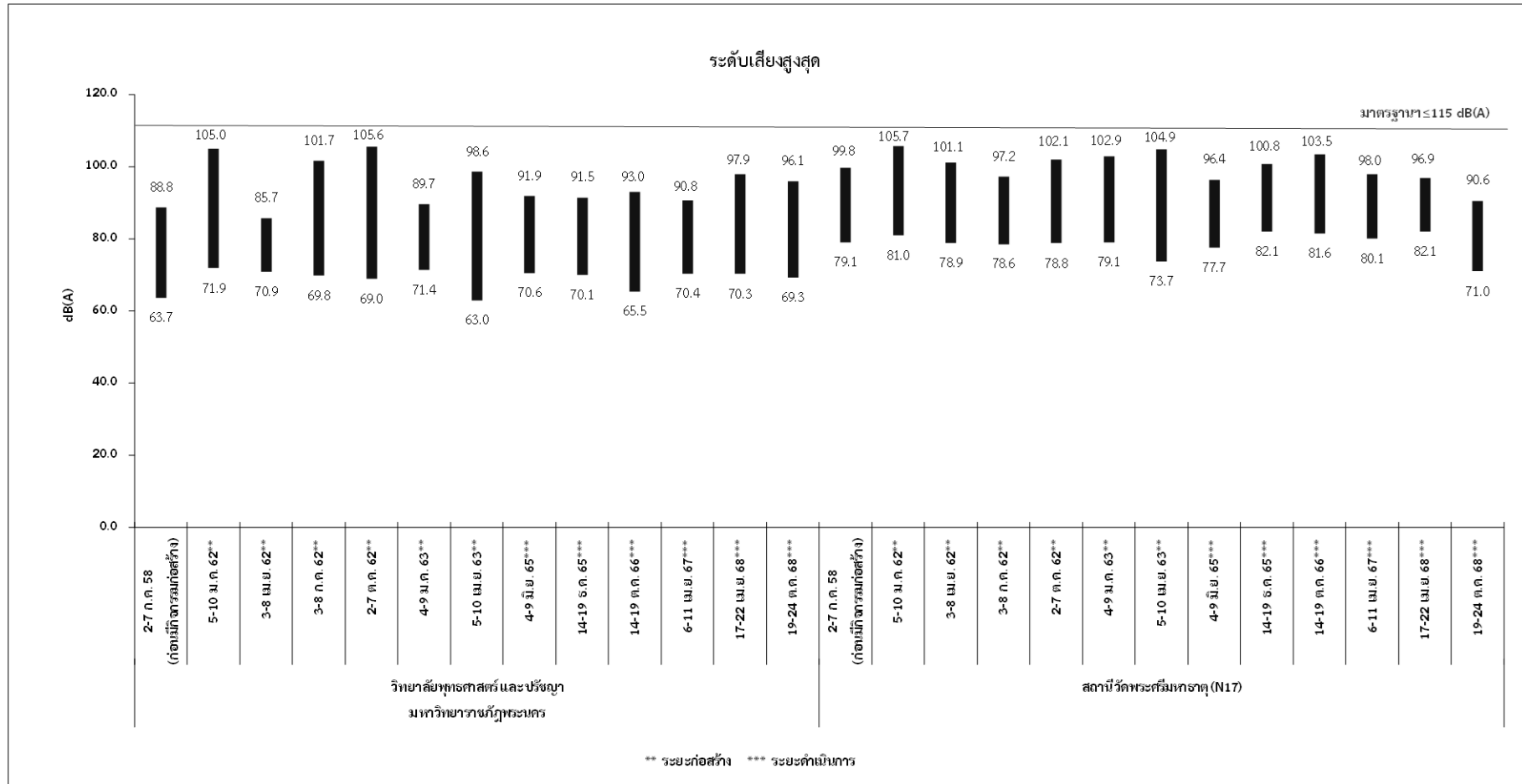


รูปที่ 3-12 เปรียบเทียบผลการติดตามตรวจสอบระดับเสียงสูงสุด

โครงการระบบขนส่งมวลชนกรุงเทพมหานคร ส่วนต่อขยายสายพหลโยธิน (หมอชิต-สะพานใหม่-ลำลูกกา) ของกรุงเทพมหานคร

เฉพาะช่วงหมอชิต-สะพานใหม่

รายงานผลการปฏิบัติตามมาตรการป้องกัน และแก้ไขผลกระทบสิ่งแวดล้อม และมาตรการติดตามตรวจสอบผลกระทบสิ่งแวดล้อม ระยะดำเนินการ
 โครงการระบบขนส่งมวลชนกรุงเทพมหานคร ส่วนต่อขยายสายพหลโยธิน (หมอชิต-สะพานใหม่-ลำลูกกา) ของกรุงเทพมหานคร เฉพาะช่วงหมอชิต-สะพานใหม่
 โครงการระบบขนส่งมวลชนกรุงเทพมหานคร ส่วนต่อขยายสายพหลโยธิน (หมอชิต-สะพานใหม่-ลำลูกกา) ของกรุงเทพมหานคร เฉพาะช่วงสะพานใหม่-ลำลูกกา คลอง 4
 ระหว่างเดือนกรกฎาคม-ธันวาคม พ.ศ. 2568



รูปที่ 3-12 (ต่อ) เปรียบเทียบผลการติดตามตรวจสอบระดับเสียงสูงสุด

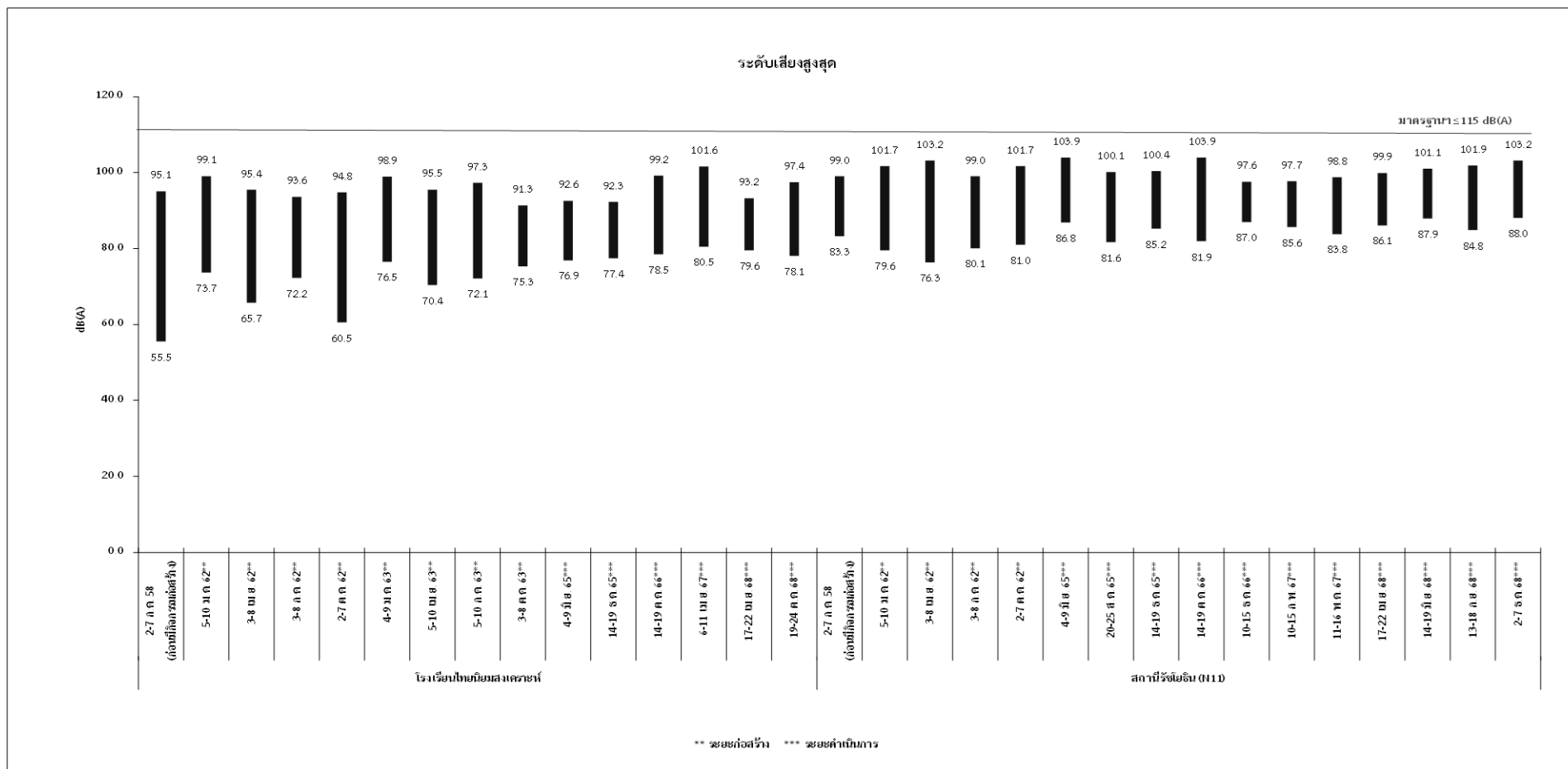
โครงการระบบขนส่งมวลชนกรุงเทพมหานคร ส่วนต่อขยายสายพหลโยธิน (หมอชิต-สะพานใหม่-ลำลูกกา) ของกรุงเทพมหานคร
 เฉพาะช่วงหมอชิต-สะพานใหม่

รายงานผลการปฏิบัติตามมาตรการป้องกัน และแก้ไขผลกระทบสิ่งแวดล้อม และมาตรการติดตามตรวจสอบผลกระทบสิ่งแวดล้อม ระยะดำเนินการ

โครงการระบบขนส่งมวลชนกรุงเทพมหานคร ส่วนต่อขยายสายพหลโยธิน (หมอชิต-สะพานใหม่-ลำลูกกา) ของกรุงเทพมหานคร เฉพาะช่วงหมอชิต-สะพานใหม่

โครงการระบบขนส่งมวลชนกรุงเทพมหานคร ส่วนต่อขยายสายพหลโยธิน (หมอชิต-สะพานใหม่-ลำลูกกา) ของกรุงเทพมหานคร เฉพาะช่วงสะพานใหม่-ลำลูกกา คลอง 4

ระหว่างเดือนกรกฎาคม-ธันวาคม พ.ศ. 2568



รูปที่ 3-12 (ต่อ) เปรียบเทียบผลการติดตามตรวจสอบระดับเสียงสูงสุด

โครงการระบบขนส่งมวลชนกรุงเทพมหานคร ส่วนต่อขยายสายพหลโยธิน (หมอชิต-สะพานใหม่-ลำลูกกา) ของกรุงเทพมหานคร

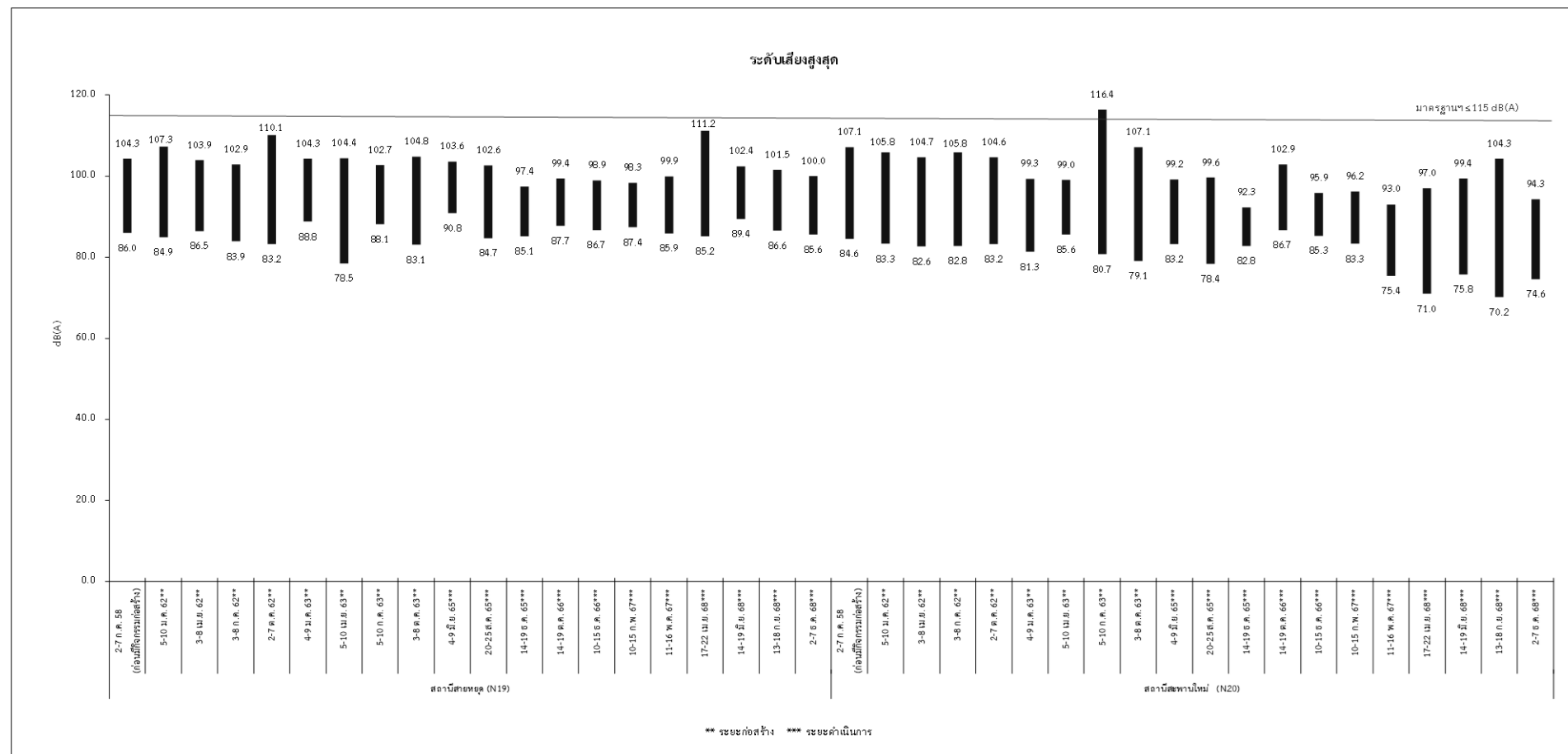
เฉพาะช่วงหมอชิต-สะพานใหม่

รายงานผลการปฏิบัติตามมาตรการป้องกัน และแก้ไขผลกระทบสิ่งแวดล้อม และมาตรการติดตามตรวจสอบผลกระทบสิ่งแวดล้อม ระยะดำเนินการ

โครงการระบบขนส่งมวลชนกรุงเทพมหานคร ส่วนต่อขยายสายพหลโยธิน (หมอชิต-สะพานใหม่-ลำลูกกา) ของกรุงเทพมหานคร เฉพาะช่วงหมอชิต-สะพานใหม่

โครงการระบบขนส่งมวลชนกรุงเทพมหานคร ส่วนต่อขยายสายพหลโยธิน (หมอชิต-สะพานใหม่-ลำลูกกา) ของกรุงเทพมหานคร เฉพาะช่วงสะพานใหม่-ลำลูกกา คลอง 4

ระหว่างเดือนกรกฎาคม-ธันวาคม พ.ศ. 2568



รูปที่ 3-12 (ต่อ) เปรียบเทียบผลการติดตามตรวจสอบระดับเสียงสูงสุด

โครงการระบบขนส่งมวลชนกรุงเทพมหานคร ส่วนต่อขยายสายพหลโยธิน (หมอชิต-สะพานใหม่-ลำลูกกา) ของกรุงเทพมหานคร

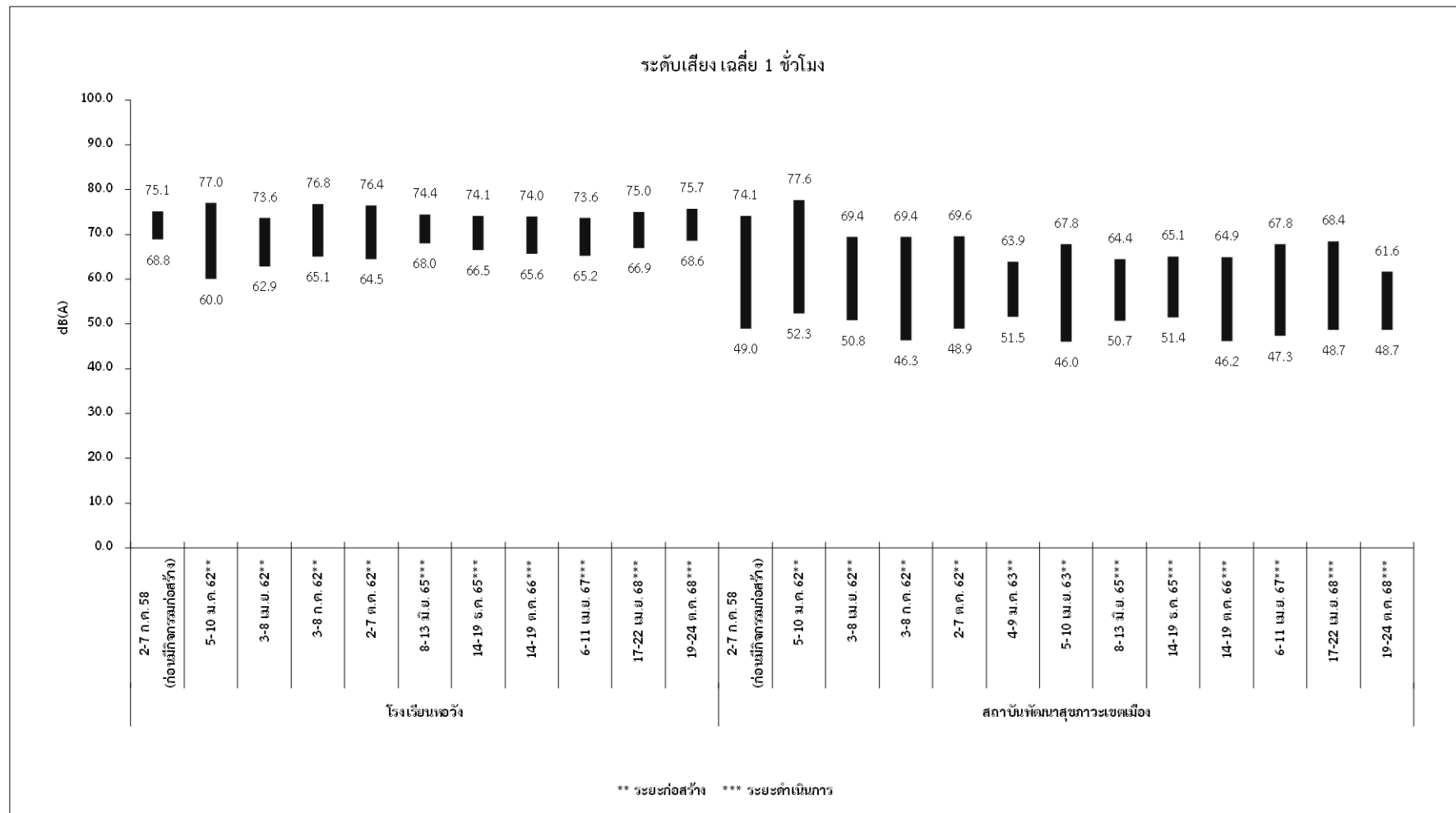
เฉพาะช่วงหมอชิต-สะพานใหม่

รายงานผลการปฏิบัติตามมาตรการป้องกัน และแก้ไขผลกระทบสิ่งแวดล้อม และมาตรการติดตามตรวจสอบผลกระทบสิ่งแวดล้อม ระยะดำเนินการ

โครงการระบบขนส่งมวลชนกรุงเทพมหานคร ส่วนต่อขยายสายพหลโยธิน (หมอชิต-สะพานใหม่-ลำลูกกา) ของกรุงเทพมหานคร เฉพาะช่วงหมอชิต-สะพานใหม่

โครงการระบบขนส่งมวลชนกรุงเทพมหานคร ส่วนต่อขยายสายพหลโยธิน (หมอชิต-สะพานใหม่-ลำลูกกา) ของกรุงเทพมหานคร เฉพาะช่วงสะพานใหม่-ลำลูกกา คลอง 4

ระหว่างเดือนกรกฎาคม-ธันวาคม พ.ศ. 2568



รูปที่ 3-13 เปรียบเทียบผลการติดตามตรวจสอบระดับเสียงเฉลี่ย 1 ชั่วโมง

โครงการระบบขนส่งมวลชนกรุงเทพมหานคร ส่วนต่อขยายสายพหลโยธิน (หมอชิต-สะพานใหม่-ลำลูกกา) ของกรุงเทพมหานคร

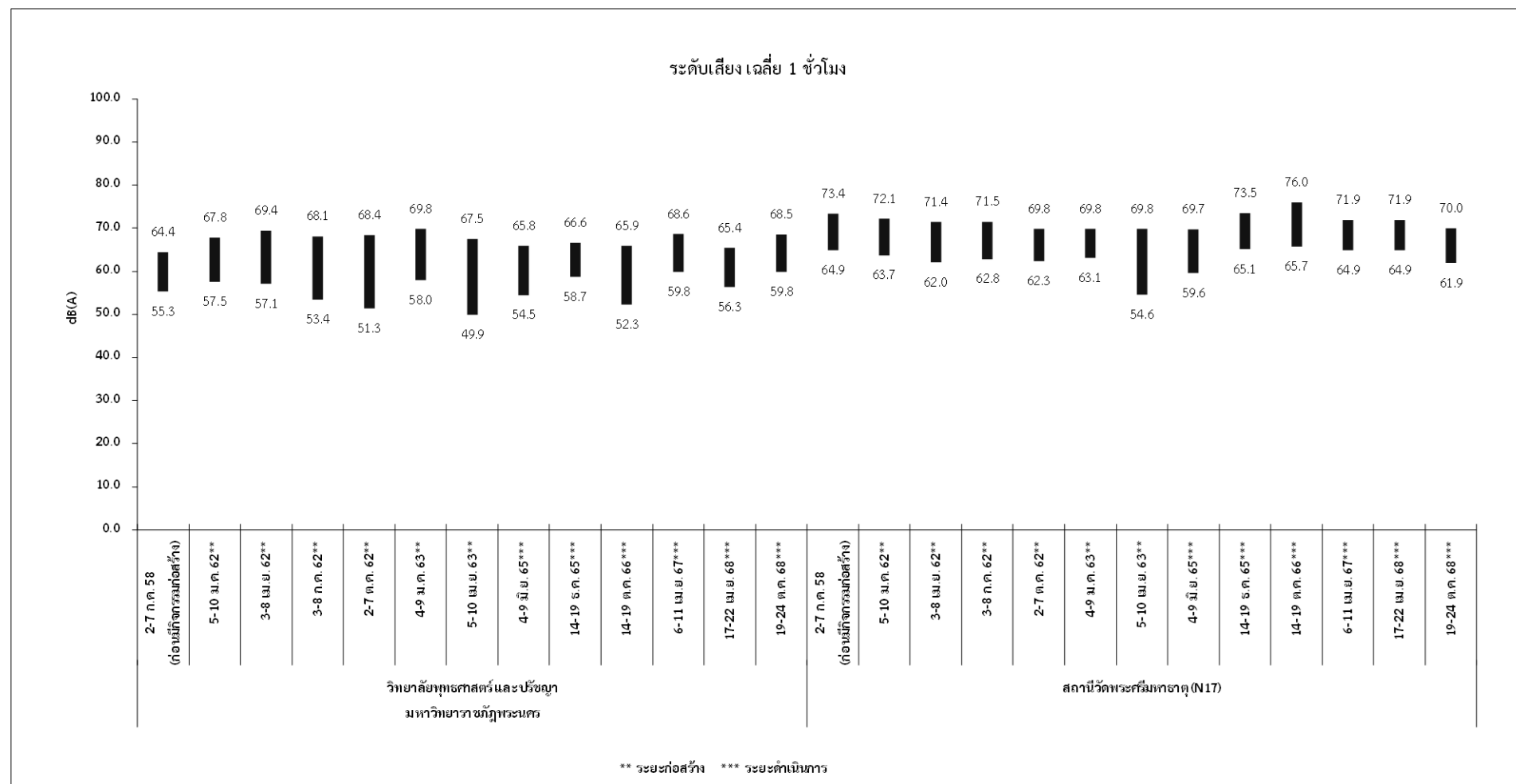
เฉพาะช่วงหมอชิต-สะพานใหม่

รายงานผลการปฏิบัติตามมาตรการป้องกัน และแก้ไขผลกระทบสิ่งแวดล้อม และมาตรการติดตามตรวจสอบผลกระทบสิ่งแวดล้อม ระยะดำเนินการ

โครงการระบบขนส่งมวลชนกรุงเทพมหานคร ส่วนต่อขยายสายพหลโยธิน (หมอชิต-สะพานใหม่-ลำลูกกา) ของกรุงเทพมหานคร เฉพาะช่วงหมอชิต-สะพานใหม่

โครงการระบบขนส่งมวลชนกรุงเทพมหานคร ส่วนต่อขยายสายพหลโยธิน (หมอชิต-สะพานใหม่-ลำลูกกา) ของกรุงเทพมหานคร เฉพาะช่วงสะพานใหม่-ลำลูกกา คลอง 4

ระหว่างเดือนกรกฎาคม-ธันวาคม พ.ศ. 2568



รูปที่ 3-13 (ต่อ) เปรียบเทียบผลการติดตามตรวจสอบระดับเสียงเฉลี่ย 1 ชั่วโมง

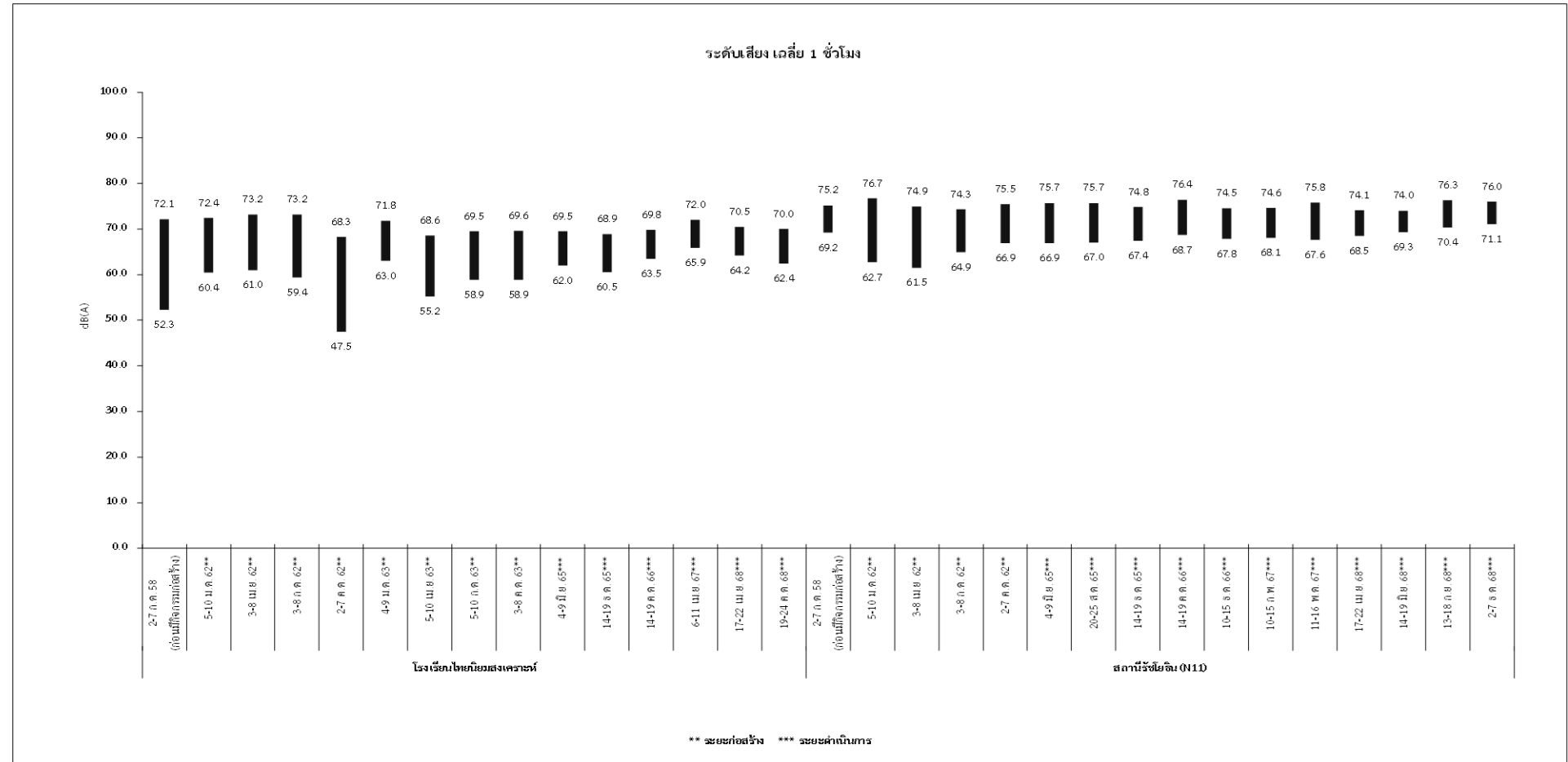
โครงการระบบขนส่งมวลชนกรุงเทพมหานคร ส่วนต่อขยายสายพหลโยธิน (หมอชิต-สะพานใหม่-ลำลูกกา) ของกรุงเทพมหานคร
เฉพาะช่วงหมอชิต-สะพานใหม่

รายงานผลการปฏิบัติตามมาตรการป้องกัน และแก้ไขผลกระทบสิ่งแวดล้อม และมาตรการติดตามตรวจสอบผลกระทบสิ่งแวดล้อม ระยะดำเนินการ

โครงการระบบขนส่งมวลชนกรุงเทพมหานคร ส่วนต่อขยายสายพหลโยธิน (หมอชิต-สะพานใหม่-ลำลูกกา) ของกรุงเทพมหานคร เฉพาะช่วงหมอชิต-สะพานใหม่

โครงการระบบขนส่งมวลชนกรุงเทพมหานคร ส่วนต่อขยายสายพหลโยธิน (หมอชิต-สะพานใหม่-ลำลูกกา) ของกรุงเทพมหานคร เฉพาะช่วงสะพานใหม่-ลำลูกกา คลอง 4

ระหว่างเดือนกรกฎาคม-ธันวาคม พ.ศ. 2568



รูปที่ 3-13 (ต่อ) เปรียบเทียบผลการติดตามตรวจสอบระดับเสียงเฉลี่ย 1 ชั่วโมง

โครงการระบบขนส่งมวลชนกรุงเทพมหานคร ส่วนต่อขยายสายพหลโยธิน (หมอชิต-สะพานใหม่-ลำลูกกา) ของกรุงเทพมหานคร

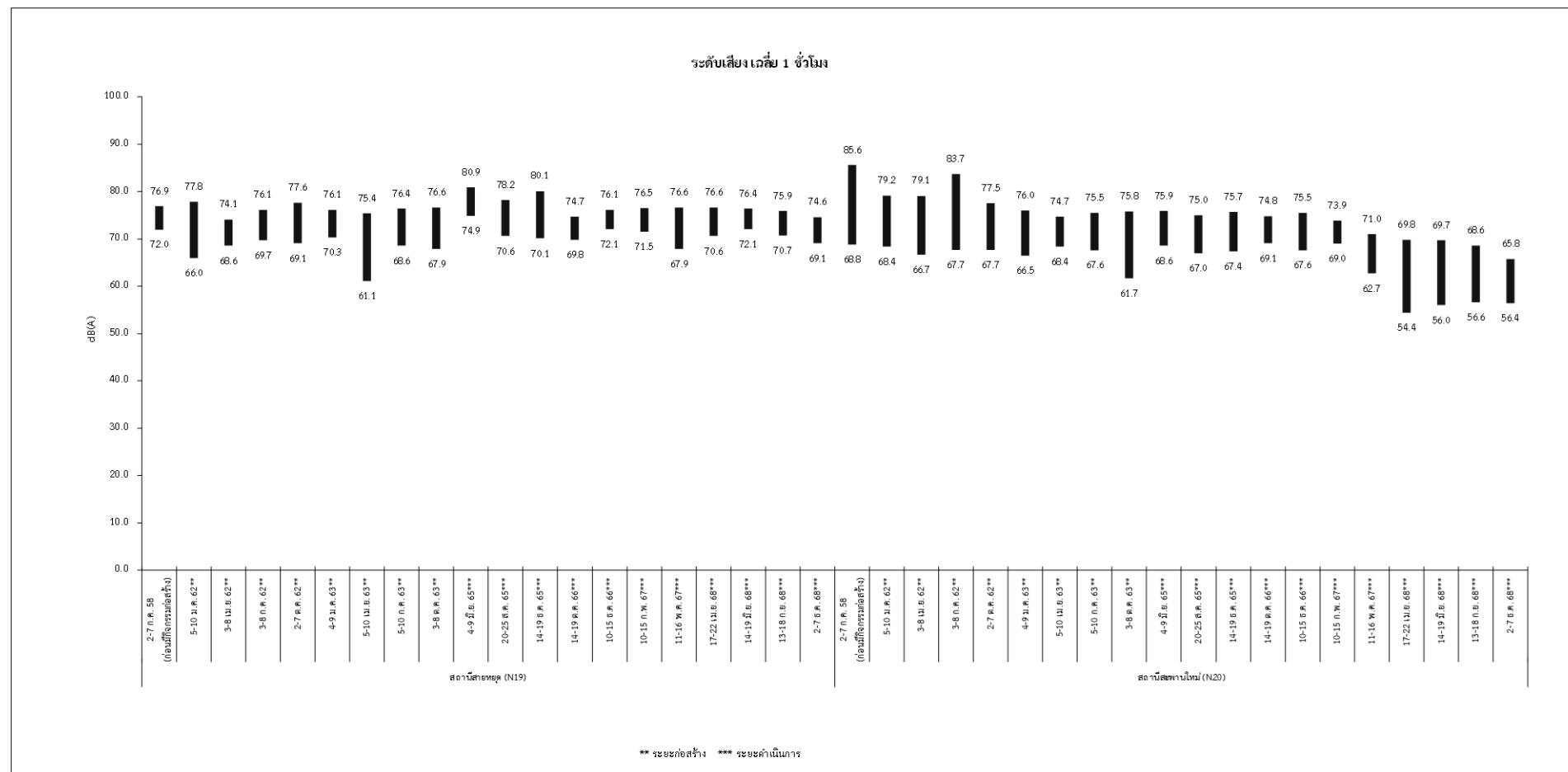
เฉพาะช่วงหมอชิต-สะพานใหม่

รายงานผลการปฏิบัติตามมาตรการป้องกัน และแก้ไขผลกระทบสิ่งแวดล้อม และมาตรการติดตามตรวจสอบผลกระทบสิ่งแวดล้อม ระยะดำเนินการ

โครงการระบบขนส่งมวลชนกรุงเทพมหานคร ส่วนต่อขยายสายพหลโยธิน (หมอชิต-สะพานใหม่-ลำลูกกา) ของกรุงเทพมหานคร เฉพาะช่วงหมอชิต-สะพานใหม่

โครงการระบบขนส่งมวลชนกรุงเทพมหานคร ส่วนต่อขยายสายพหลโยธิน (หมอชิต-สะพานใหม่-ลำลูกกา) ของกรุงเทพมหานคร เฉพาะช่วงสะพานใหม่-ลำลูกกา คลอง 4

ระหว่างเดือนกรกฎาคม-ธันวาคม พ.ศ. 2568



รูปที่ 3-13 (ต่อ) เปรียบเทียบผลการติดตามตรวจสอบระดับเสียงเฉลี่ย 1 ชั่วโมง

โครงการระบบขนส่งมวลชนกรุงเทพมหานคร ส่วนต่อขยายสายพหลโยธิน (หมอชิต-สะพานใหม่-ลำลูกกา) ของกรุงเทพมหานคร

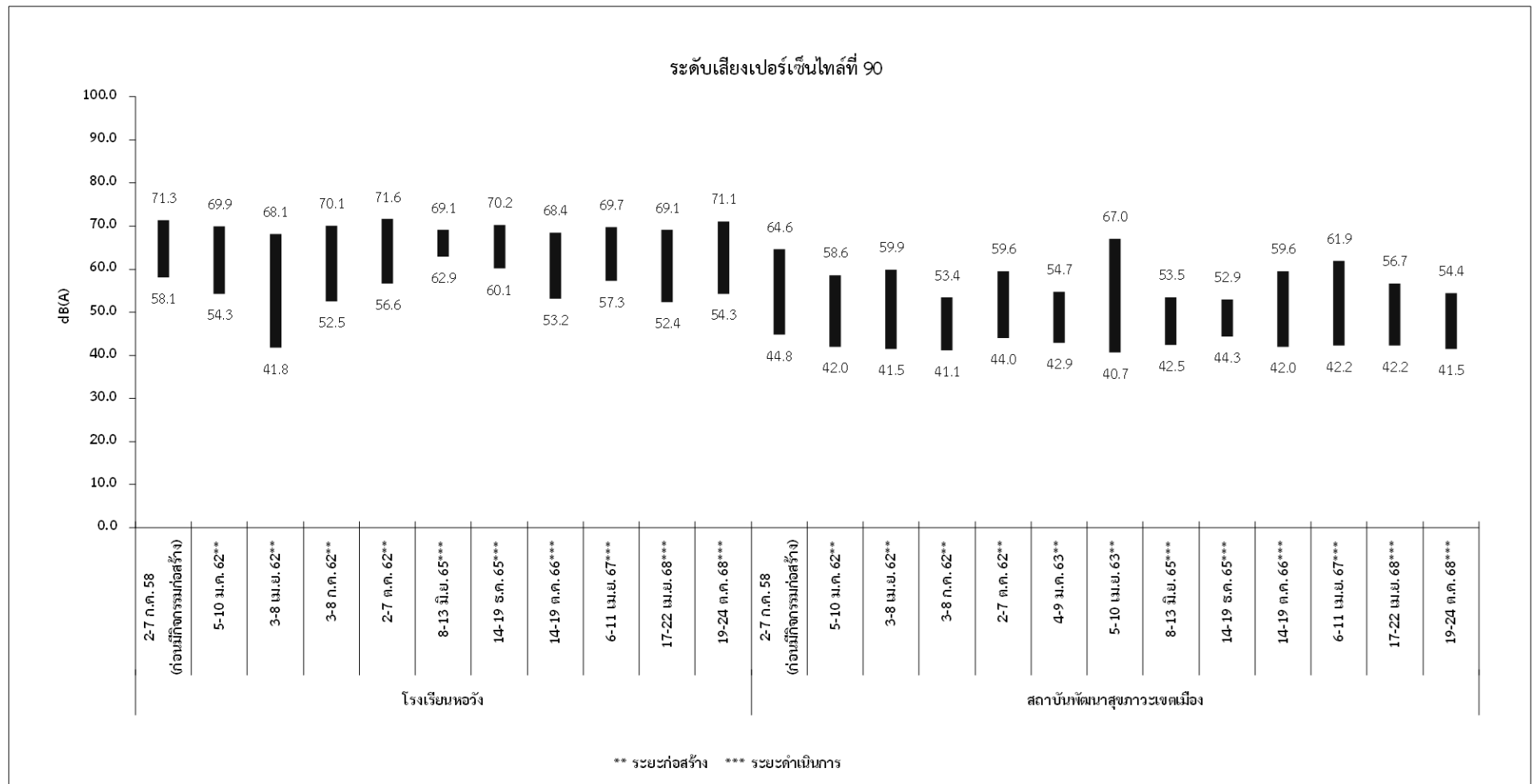
เฉพาะช่วงหมอชิต-สะพานใหม่

รายงานผลการปฏิบัติตามมาตรการป้องกัน และแก้ไขผลกระทบสิ่งแวดล้อม และมาตรการติดตามตรวจสอบผลกระทบสิ่งแวดล้อม ระยะดำเนินการ

โครงการระบบขนส่งมวลชนกรุงเทพมหานคร ส่วนต่อขยายสายพหลโยธิน (หมอชิต-สะพานใหม่-ลำลูกกา) ของกรุงเทพมหานคร เฉพาะช่วงหมอชิต-สะพานใหม่

โครงการระบบขนส่งมวลชนกรุงเทพมหานคร ส่วนต่อขยายสายพหลโยธิน (หมอชิต-สะพานใหม่-ลำลูกกา) ของกรุงเทพมหานคร เฉพาะช่วงสะพานใหม่-ลำลูกกา คลอง 4

ระหว่างเดือนกรกฎาคม-ธันวาคม พ.ศ. 2568



รูปที่ 3-14 เปรียบเทียบผลการติดตามตรวจสอบระดับเสียงเปอร์เซ็นต์ที่ 90

โครงการระบบขนส่งมวลชนกรุงเทพมหานคร ส่วนต่อขยายสายพหลโยธิน (หมอชิต-สะพานใหม่-ลำลูกกา) ของกรุงเทพมหานคร

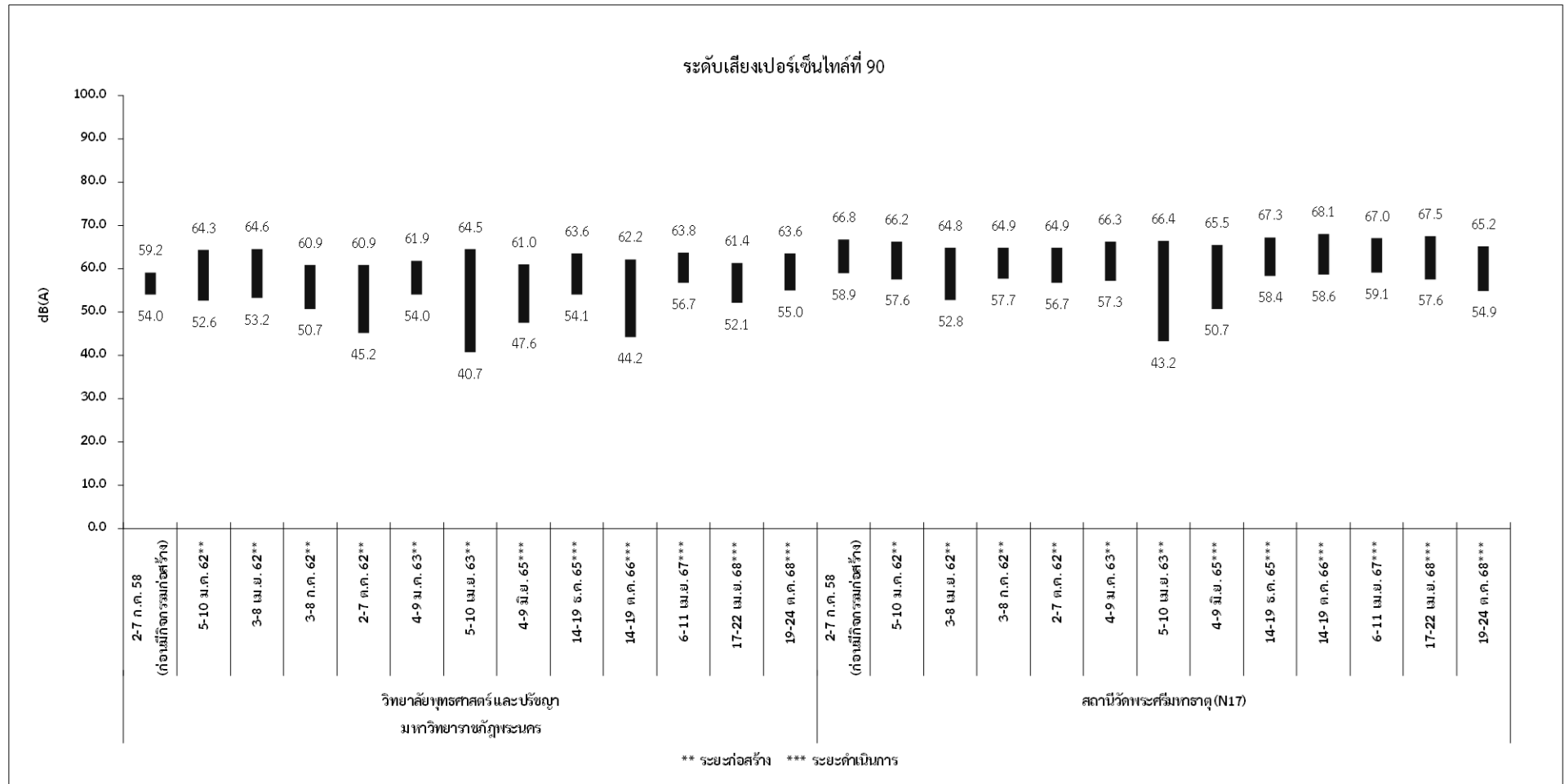
เฉพาะช่วงหมอชิต-สะพานใหม่

รายงานผลการปฏิบัติตามมาตรการป้องกัน และแก้ไขผลกระทบสิ่งแวดล้อม และมาตรการติดตามตรวจสอบผลกระทบสิ่งแวดล้อม ระยะดำเนินการ

โครงการระบบขนส่งมวลชนกรุงเทพมหานคร ส่วนต่อขยายสายฟลโยอิน (หมอชิต-สะพานใหม่-ลำลูกกา) ของกรุงเทพมหานคร เฉพาะช่วงหมอชิต-สะพานใหม่

โครงการระบบขนส่งมวลชนกรุงเทพมหานคร ส่วนต่อขยายสายฟลโยอิน (หมอชิต-สะพานใหม่-ลำลูกกา) ของกรุงเทพมหานคร เฉพาะช่วงสะพานใหม่-ลำลูกกา คลอง 4

ระหว่างเดือนกรกฎาคม-ธันวาคม พ.ศ. 2568



รูปที่ 3-14 (ต่อ) เปรียบเทียบผลการติดตามตรวจสอบระดับเสียงเปอร์เซ็นต์ไถล์ที่ 90

โครงการระบบขนส่งมวลชนกรุงเทพมหานคร ส่วนต่อขยายสายฟลโยอิน (หมอชิต-สะพานใหม่-ลำลูกกา) ของกรุงเทพมหานคร

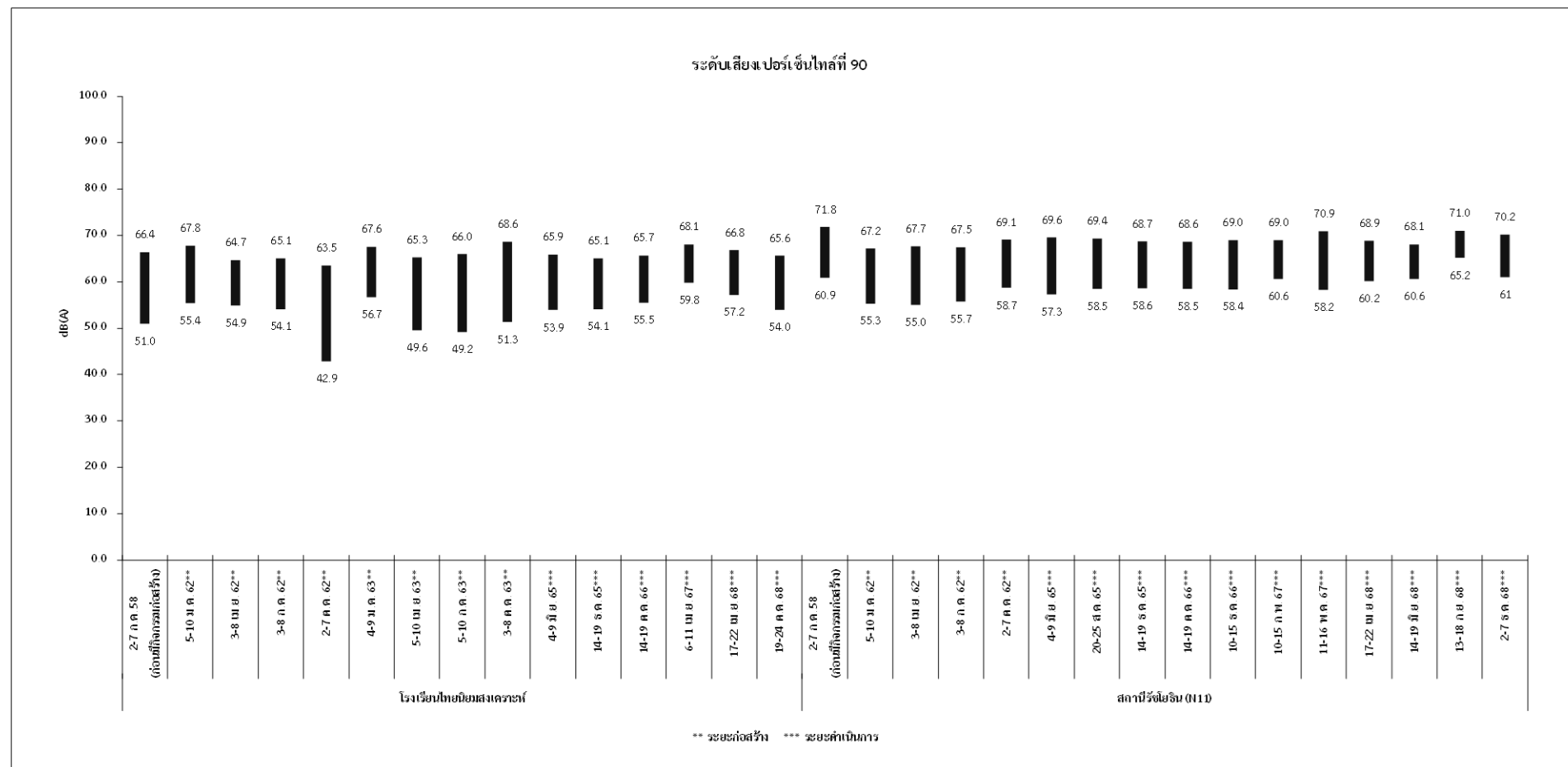
เฉพาะช่วงหมอชิต-สะพานใหม่

รายงานผลการปฏิบัติตามมาตรการป้องกัน และแก้ไขผลกระทบสิ่งแวดล้อม และมาตรการติดตามตรวจสอบผลกระทบสิ่งแวดล้อม ระยะดำเนินการ

โครงการระบบขนส่งมวลชนกรุงเทพมหานคร ส่วนต่อขยายสายพหลโยธิน (หมอชิต-สะพานใหม่-ลำลูกกา) ของกรุงเทพมหานคร เฉพาะช่วงหมอชิต-สะพานใหม่

โครงการระบบขนส่งมวลชนกรุงเทพมหานคร ส่วนต่อขยายสายพหลโยธิน (หมอชิต-สะพานใหม่-ลำลูกกา) ของกรุงเทพมหานคร เฉพาะช่วงสะพานใหม่-ลำลูกกา คลอง 4

ระหว่างเดือนกรกฎาคม-ธันวาคม พ.ศ. 2568

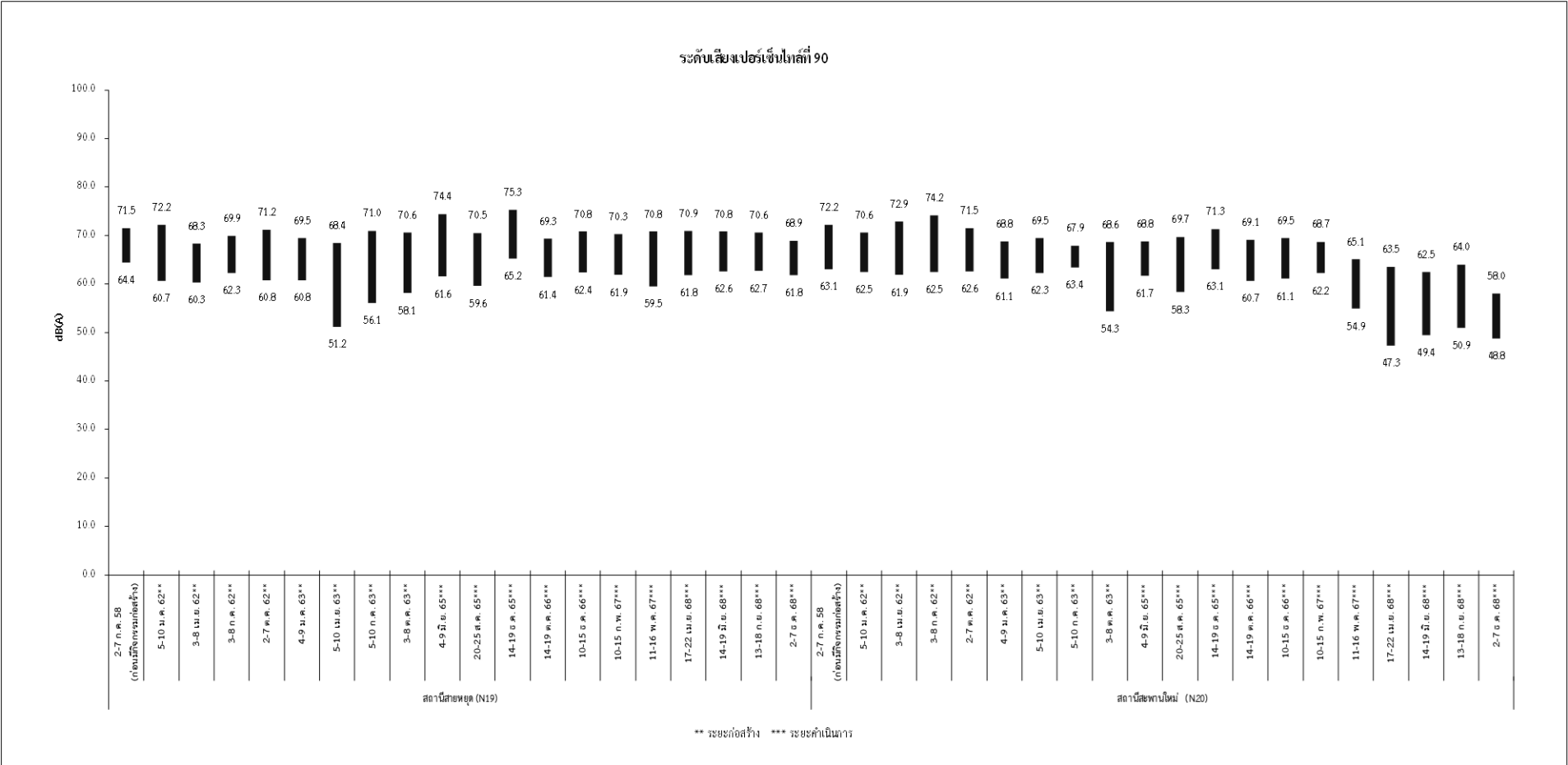


รูปที่ 3-14 (ต่อ) เปรียบเทียบผลการติดตามตรวจสอบระดับเสียงเปอร์เซ็นต์ไทม์ที่ 90

โครงการระบบขนส่งมวลชนกรุงเทพมหานคร ส่วนต่อขยายสายพหลโยธิน (หมอชิต-สะพานใหม่-ลำลูกกา) ของกรุงเทพมหานคร

เฉพาะช่วงหมอชิต-สะพานใหม่

รายงานผลการปฏิบัติตามมาตรการป้องกัน และแก้ไขผลกระทบสิ่งแวดล้อม และมาตรการติดตามตรวจสอบผลกระทบสิ่งแวดล้อม ระยะดำเนินการ
โครงการระบบขนส่งมวลชนกรุงเทพมหานคร ส่วนต่อขยายสายพหลโยธิน (หมอชิต-สะพานใหม่-ลำลูกกา) ของกรุงเทพมหานคร เฉพาะช่วงหมอชิต-สะพานใหม่
โครงการระบบขนส่งมวลชนกรุงเทพมหานคร ส่วนต่อขยายสายพหลโยธิน (หมอชิต-สะพานใหม่-ลำลูกกา) ของกรุงเทพมหานคร เฉพาะช่วงสะพานใหม่-ลำลูกกา คลอง 4
ระหว่างเดือนกรกฎาคม-ธันวาคม พ.ศ. 2568



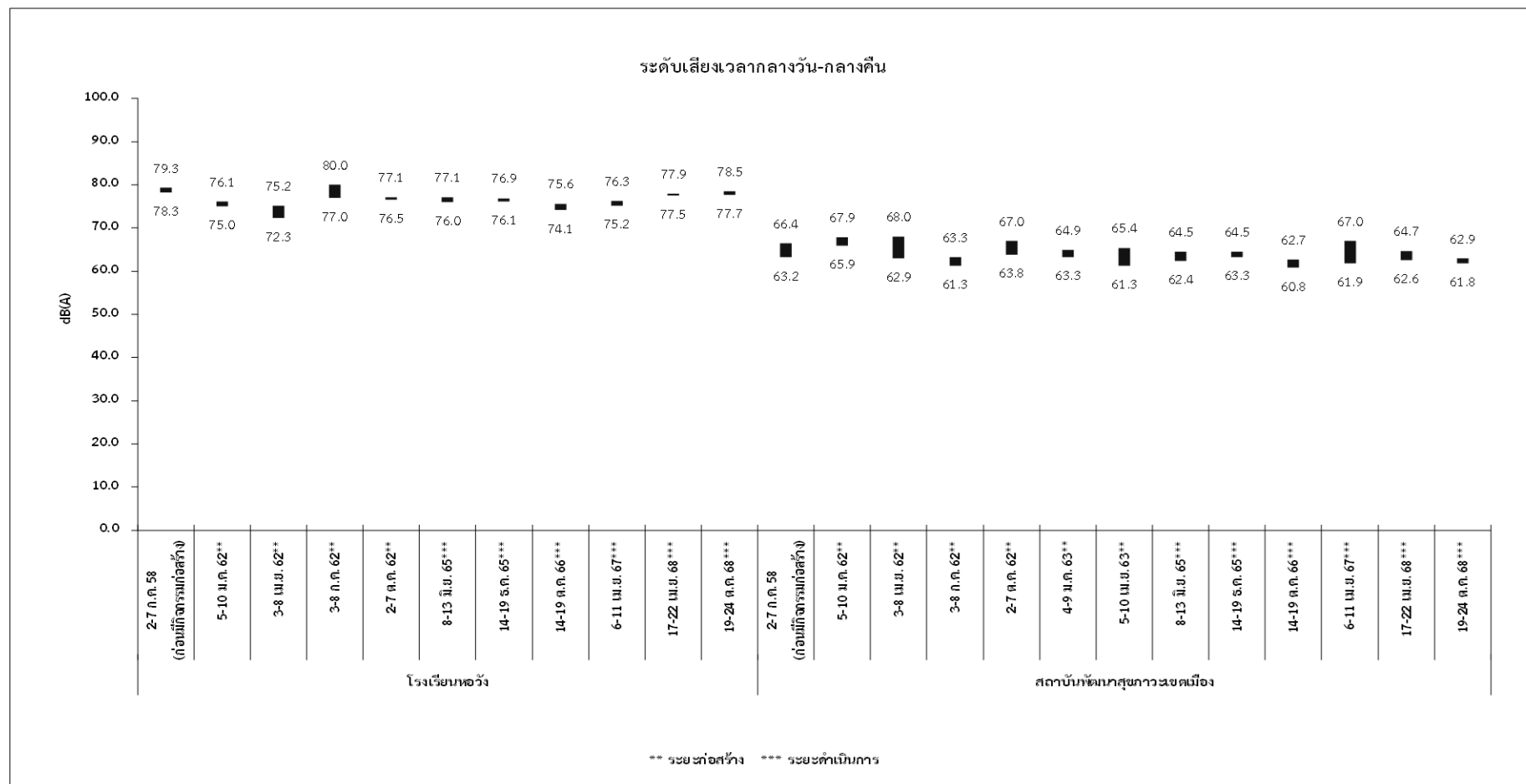
รูปที่ 3-14 (ต่อ) เปรียบเทียบผลการติดตามตรวจสอบระดับเสียงเปอร์เซ็นต์ไถล์ที่ 90
โครงการระบบขนส่งมวลชนกรุงเทพมหานคร ส่วนต่อขยายสายพหลโยธิน (หมอชิต-สะพานใหม่-ลำลูกกา) ของกรุงเทพมหานคร
เฉพาะช่วงหมอชิต-สะพานใหม่

รายงานผลการปฏิบัติตามมาตรการป้องกัน และแก้ไขผลกระทบสิ่งแวดล้อม และมาตรการติดตามตรวจสอบผลกระทบสิ่งแวดล้อม ระยะดำเนินการ

โครงการระบบขนส่งมวลชนกรุงเทพมหานคร ส่วนต่อขยายสายฟลโยอิน (หมอชิต-สะพานใหม่-ลำลูกกา) ของกรุงเทพมหานคร เฉพาะช่วงหมอชิต-สะพานใหม่

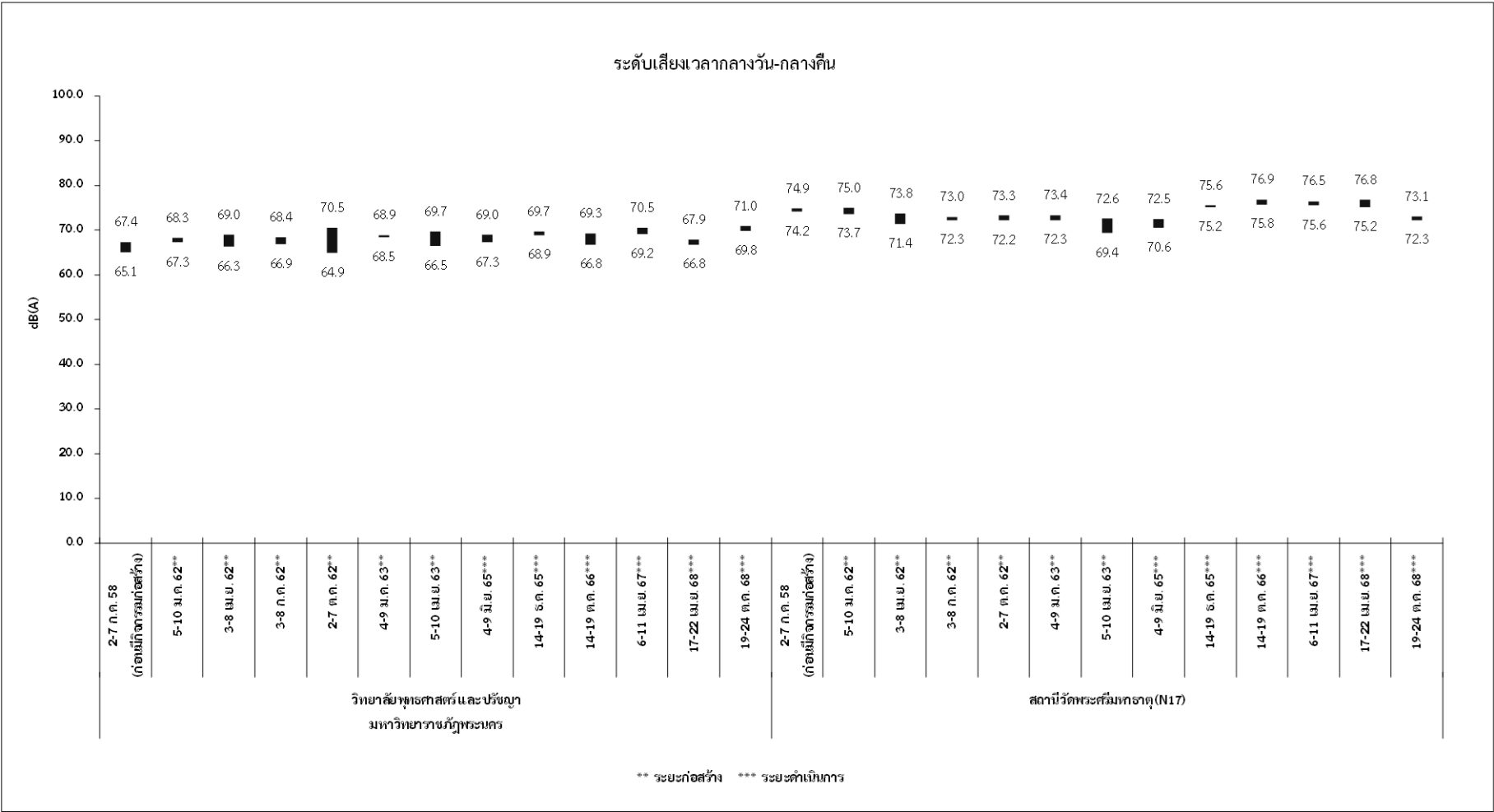
โครงการระบบขนส่งมวลชนกรุงเทพมหานคร ส่วนต่อขยายสายฟลโยอิน (หมอชิต-สะพานใหม่-ลำลูกกา) ของกรุงเทพมหานคร เฉพาะช่วงสะพานใหม่-ลำลูกกา คลอง 4

ระหว่างเดือนกรกฎาคม-ธันวาคม พ.ศ. 2568



รูปที่ 3-15 เปรียบเทียบผลการติดตามตรวจสอบระดับเสียงเวลากลางวัน-กลางคืน
โครงการระบบขนส่งมวลชนกรุงเทพมหานคร ส่วนต่อขยายสายฟลโยอิน (หมอชิต-สะพานใหม่-ลำลูกกา) ของกรุงเทพมหานคร
เฉพาะช่วงหมอชิต-สะพานใหม่

รายงานผลการปฏิบัติตามมาตรการป้องกัน และแก้ไขผลกระทบสิ่งแวดล้อม และมาตรการติดตามตรวจสอบผลกระทบสิ่งแวดล้อม ระยะดำเนินการ
โครงการระบบขนส่งมวลชนกรุงเทพมหานคร ส่วนต่อขยายสายพหลโยธิน (หมอชิต-สะพานใหม่-ลำลูกกา) ของกรุงเทพมหานคร เฉพาะช่วงหมอชิต-สะพานใหม่
โครงการระบบขนส่งมวลชนกรุงเทพมหานคร ส่วนต่อขยายสายพหลโยธิน (หมอชิต-สะพานใหม่-ลำลูกกา) ของกรุงเทพมหานคร เฉพาะช่วงสะพานใหม่-ลำลูกกา คลอง 4
ระหว่างเดือนกรกฎาคม-ธันวาคม พ.ศ. 2568



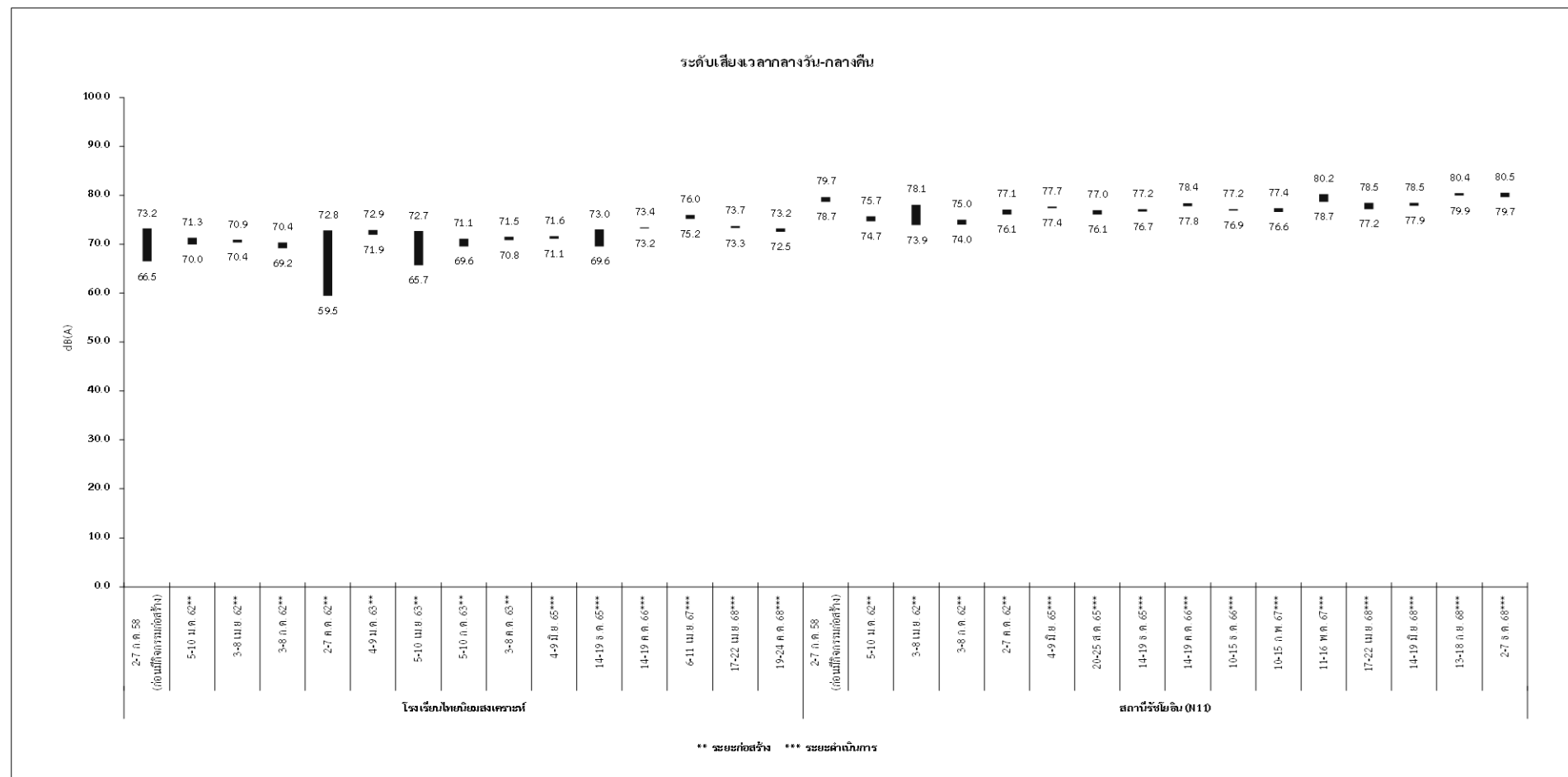
รูปที่ 3-15 (ต่อ) เปรียบเทียบผลการติดตามตรวจสอบระดับเสียงเวลากลางวัน-กลางคืน
โครงการระบบขนส่งมวลชนกรุงเทพมหานคร ส่วนต่อขยายสายพหลโยธิน (หมอชิต-สะพานใหม่-ลำลูกกา) ของกรุงเทพมหานคร
เฉพาะช่วงหมอชิต-สะพานใหม่

รายงานผลการปฏิบัติตามมาตรการป้องกัน และแก้ไขผลกระทบสิ่งแวดล้อม และมาตรการติดตามตรวจสอบผลกระทบสิ่งแวดล้อม ระยะดำเนินการ

โครงการระบบขนส่งมวลชนกรุงเทพมหานคร ส่วนต่อขยายสายพหลโยธิน (หมอชิต-สะพานใหม่-ลำลูกกา) ของกรุงเทพมหานคร เฉพาะช่วงหมอชิต-สะพานใหม่

โครงการระบบขนส่งมวลชนกรุงเทพมหานคร ส่วนต่อขยายสายพหลโยธิน (หมอชิต-สะพานใหม่-ลำลูกกา) ของกรุงเทพมหานคร เฉพาะช่วงสะพานใหม่-ลำลูกกา คลอง 4

ระหว่างเดือนกรกฎาคม-ธันวาคม พ.ศ. 2568



รูปที่ 3-15 (ต่อ) เปรียบเทียบผลการติดตามตรวจสอบระดับเสียงเวลากลางวัน-กลางคืน

โครงการระบบขนส่งมวลชนกรุงเทพมหานคร ส่วนต่อขยายสายพหลโยธิน (หมอชิต-สะพานใหม่-ลำลูกกา) ของกรุงเทพมหานคร

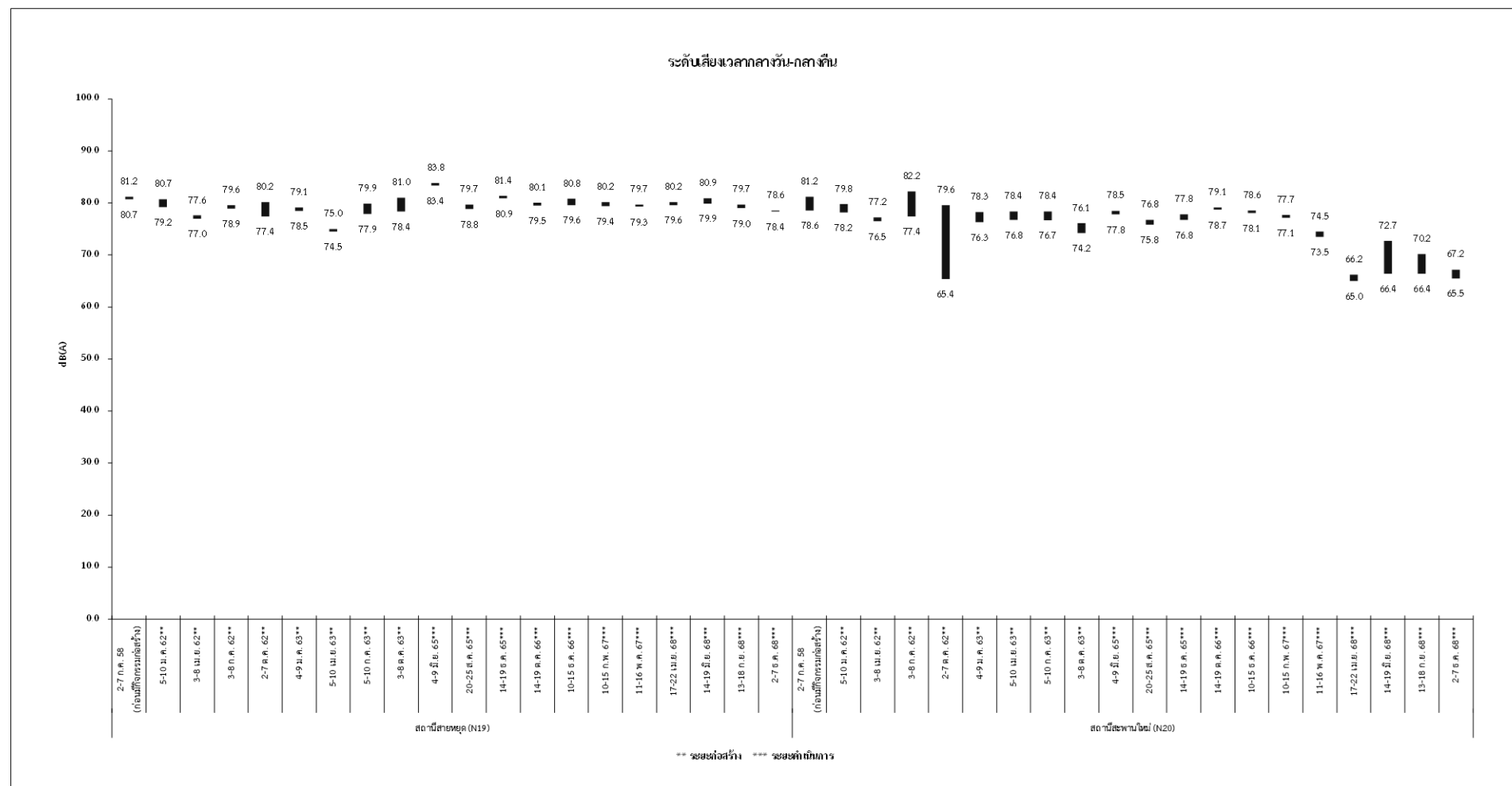
เฉพาะช่วงหมอชิต-สะพานใหม่

รายงานผลการปฏิบัติตามมาตรการป้องกัน และแก้ไขผลกระทบสิ่งแวดล้อม และมาตรการติดตามตรวจสอบผลกระทบสิ่งแวดล้อม ระยะดำเนินการ

โครงการระบบขนส่งมวลชนกรุงเทพมหานคร ส่วนต่อขยายสายพหลโยธิน (หมอชิต-สะพานใหม่-ลำลูกกา) ของกรุงเทพมหานคร เฉพาะช่วงหมอชิต-สะพานใหม่

โครงการระบบขนส่งมวลชนกรุงเทพมหานคร ส่วนต่อขยายสายพหลโยธิน (หมอชิต-สะพานใหม่-ลำลูกกา) ของกรุงเทพมหานคร เฉพาะช่วงสะพานใหม่-ลำลูกกา คลอง 4

ระหว่างเดือนกรกฎาคม-ธันวาคม พ.ศ. 2568



รูปที่ 3-15 (ต่อ) เปรียบเทียบผลการติดตามตรวจสอบระดับเสียงเวลากลางวัน-กลางคืน

โครงการระบบขนส่งมวลชนกรุงเทพมหานคร ส่วนต่อขยายสายพหลโยธิน (หมอชิต-สะพานใหม่-ลำลูกกา) ของกรุงเทพมหานคร

เฉพาะช่วงหมอชิต-สะพานใหม่

3.5.2 เปรียบเทียบผลการติดตามตรวจสอบสิ่งแวดล้อมโครงการระบบขนส่งมวลชนกรุงเทพมหานคร ส่วนต่อขยายสายพหลโยธิน (หมอชิต-สะพานใหม่-ลำลูกกา) ของกรุงเทพมหานคร เฉพาะช่วงสะพานใหม่-ลำลูกกา คลอง 4

1) เปรียบเทียบผลการติดตามตรวจสอบคุณภาพอากาศในบรรยากาศโดยทั่วไป

เปรียบเทียบผลการติดตามตรวจสอบคุณภาพอากาศในบรรยากาศโดยทั่วไป ในปีที่ผ่านมาของโครงการระบบขนส่งมวลชนกรุงเทพมหานคร ส่วนต่อขยายสายพหลโยธิน (หมอชิต-สะพานใหม่-ลำลูกกา) ของกรุงเทพมหานคร เฉพาะช่วงสะพานใหม่-ลำลูกกา คลอง 4 โดยช่วงก่อนดำเนินการก่อสร้างปี พ.ศ. 2558 ระยะก่อสร้างระหว่างปี พ.ศ. 2562-2563 และระยะดำเนินการระหว่างปี พ.ศ. 2565-2568 พบว่า ปริมาณฝุ่นละอองรวม เฉลี่ย 24 ชั่วโมง บริเวณโรงพยาบาลภูมิพลอดุลยเดช และวัดเจริญธรรมาราม มีแนวโน้มลดลงจากช่วงที่มีกิจกรรมการก่อสร้างและก่อนจะมีโครงการ ขณะที่ปริมาณฝุ่นละอองขนาดเล็กไม่เกิน 10 ไมครอน เฉลี่ย 24 ชั่วโมง บริเวณโรงพยาบาลภูมิพลอดุลยเดชและวัดเจริญธรรมาราม มีแนวโน้มลดลงจากช่วงที่มีกิจกรรมการก่อสร้างและก่อนมีการก่อสร้างโครงการ อย่างไรก็ตาม ผลการติดตามตรวจสอบทั้งหมดมีค่าอยู่ในมาตรฐานฯ ที่กำหนด แสดงรายละเอียดดังตารางที่ 3-35 และรูปที่ 3-16 ถึง รูปที่ 3-17

สำหรับผลการติดตามตรวจสอบ ก๊าซคาร์บอนมอนอกไซด์ ก๊าซไนโตรเจนไดออกไซด์ และก๊าซซนอนมีเทน-ไฮโดรคาร์บอน ไม่มีผลการติดตามตรวจสอบในช่วงก่อนดำเนินการก่อสร้าง และระยะก่อสร้าง เนื่องจากสถานีตรวจวัดแตกต่างกับรายงานการขอเปลี่ยนแปลงรายละเอียด โครงการระบบขนส่งมวลชนกรุงเทพมหานคร ส่วนต่อขยายสายพหลโยธิน (หมอชิต-สะพานใหม่-ลำลูกกา) ของกรุงเทพมหานคร เฉพาะช่วงสะพานใหม่-ลำลูกกา คลอง 4 พ.ศ. 2556 เมื่อเปรียบเทียบผลการติดตามตรวจสอบระหว่างปี พ.ศ. 2565-2568 พบว่าดัชนีทั้งหมดมีค่าอยู่ในมาตรฐานฯ และมีแนวโน้มใกล้เคียงกัน แสดงรายละเอียดดังตารางที่ 3-36 และรูปที่ 3-18 ถึง รูปที่ 3-21

ตารางที่ 3-35 เปรียบเทียบผลการติดตามตรวจสอบคุณภาพอากาศในบรรยากาศโดยทั่วไป

โครงการระบบขนส่งมวลชนกรุงเทพมหานคร ส่วนต่อขยายสายฟลไฮอิน (หมอชิต-สะพานใหม่-ลำลูกกา)

ของกรุงเทพมหานคร เฉพาะช่วงสะพานใหม่-ลำลูกกา คลอง 4

สถานีติดตามตรวจสอบ	เวลาที่ติดตามตรวจสอบ	ผลการติดตามตรวจสอบ ^{1/}	
		ฝุ่นละอองรวมเฉลี่ย 24 ชั่วโมง	ฝุ่นละอองขนาดเล็กไม่เกิน 10 ไมครอน เฉลี่ย 24 ชั่วโมง
1. โรงพยาบาลภูมิพลอดุลยเดช	2-7 ก.ค. 58 (ก่อนมีกิจกรรมก่อสร้าง)	0.056-0.094	0.029-0.047
	ระยะก่อสร้าง		
	5-10 ม.ค. 62	0.088-0.163	0.052-0.109
	3-8 เม.ย. 62	0.054-0.072	0.029-0.039
	3-8 ก.ค. 62	0.047-0.093	0.028-0.048
	2-7 ต.ค. 62	0.047-0.063	0.034-0.043
	4-9 ม.ค. 63	0.086-0.121	0.054-0.079
	5-10 เม.ย. 63	0.058-0.067	0.028-0.034
	5-10 ก.ค. 63	0.031-0.042	0.016-0.027
	3-8 ต.ค. 63	0.033-0.057	0.022-0.038
	ระยะดำเนินการ		
	4-9 มิ.ย. 65	0.034-0.048	0.022-0.029
	14-19 ธ.ค. 65	0.048-0.079	0.028-0.048
	14-19 ต.ค. 66	0.039-0.074	0.025-0.050
	6-11 เม.ย. 67	0.046-0.120	0.022-0.068
	17-22 เม.ย. 68	0.043-0.067	0.032-0.053
	19-24 ต.ค. 68	0.027-0.049	0.015-0.033
2. วัดเจริญธรรมาราม (ใกล้ศูนย์ซ่อมบำรุงและควบคุมการเดินรถ)	2-7 ก.ค. 58 (ก่อนมีกิจกรรมก่อสร้าง)	0.034-0.047	0.019-0.028
	ระยะก่อสร้าง		
	5-10 ม.ค. 62	0.133-0.185	0.076-0.110
	3-8 เม.ย. 62	0.103-0.133	0.025-0.037
	3-8 ก.ค. 62	0.033-0.058	0.023-0.039
	2-7 ต.ค. 62	0.041-0.065	0.028-0.041
	4-9 ม.ค. 63	0.142-0.234	0.071-0.107
	5-10 เม.ย. 63	0.118-0.175	0.038-0.047
	5-10 ก.ค. 63	0.036-0.138	0.013-0.032
	3-8 ต.ค. 63	0.026-0.057	0.016-0.036
	ระยะดำเนินการ		
	4-9 มิ.ย. 65	0.033-0.051	0.013-0.027
	14-19 ธ.ค. 65	0.054-0.096	0.027-0.068
	14-19 ต.ค. 66	0.036-0.066	0.021-0.047
	6-11 เม.ย. 67	0.043-0.106	0.021-0.075
	17-22 เม.ย. 68	0.040-0.055	0.023-0.039
มาตรฐาน ^{2/}		≤0.33	≤0.12
หน่วย		มิลลิกรัมต่อลูกบาศก์เมตร	

โครงการระบบขนส่งมวลชนกรุงเทพมหานคร ส่วนต่อขยายสายพหลโยธิน (หมอชิต-สะพานใหม่-ลำลูกกา) ของกรุงเทพมหานคร เฉพาะช่วงหมอชิต-สะพานใหม่

โครงการระบบขนส่งมวลชนกรุงเทพมหานคร ส่วนต่อขยายสายพหลโยธิน (หมอชิต-สะพานใหม่-ลำลูกกา) ของกรุงเทพมหานคร เฉพาะช่วงสะพานใหม่-ลำลูกกา คลอง 4

ระหว่างเดือนกรกฎาคม-ธันวาคม พ.ศ. 2568

ตารางที่ 3-35 (ต่อ) เปรียบเทียบผลการติดตามตรวจสอบคุณภาพอากาศในบรรยากาศโดยทั่วไป

โครงการระบบขนส่งมวลชนกรุงเทพมหานคร ส่วนต่อขยายสายพหลโยธิน (หมอชิต-สะพานใหม่-ลำลูกกา) ของ
กรุงเทพมหานคร เฉพาะช่วงสะพานใหม่-ลำลูกกา คลอง 4

สถานีติดตามตรวจสอบ	เวลาที่ติดตามตรวจสอบ	ผลการติดตามตรวจสอบ ^{1/}	
		ฝุ่นละอองรวม	ฝุ่นละอองขนาดเล็ก
		เฉลี่ย 24 ชั่วโมง	10 ไมครอน เฉลี่ย 24 ชั่วโมง
2. วัดเจริญธรรมาราม (ใกล้ศูนย์ซ่อมบำรุงและควบคุมการเดินรถ) (ต่อ)	ระยะดำเนินการ (ต่อ)		
	19-24 ต.ค. 68	0.028-0.043	0.017-0.025
มาตรฐาน ^{2/}		≤0.33	≤0.12
หน่วย		มิลลิกรัมต่อลูกบาศก์เมตร	

หมายเหตุ : ^{1/} ค่าเฉลี่ยแบบถ่วงน้ำหนักตามความถี่ของค่าเฉลี่ย และความถี่ 1 บรรยากาศ

^{2/} ประกาศคณะกรรมการสิ่งแวดล้อมแห่งชาติ ฉบับที่ 24 (พ.ศ.2547) เรื่อง กำหนดมาตรฐานคุณภาพอากาศในบรรยากาศโดยทั่วไป

ประกาศในราชกิจจานุเบกษา เล่ม 121 ตอนพิเศษ 104 ง วันที่ 22 กันยายน พ.ศ. 2547

ตารางที่ 3-36 เปรียบเทียบผลการติดตามตรวจสอบคุณภาพอากาศในบรรยากาศโดยทั่วไป

โครงการระบบขนส่งมวลชนกรุงเทพมหานคร ส่วนต่อขยายสายพหลโยธิน (หมอชิต-สะพานใหม่-ลำลูกกา)
ของกรุงเทพมหานคร เฉพาะช่วงสะพานใหม่-ลำลูกกา คลอง 4

สถานีติดตาม ตรวจสอบ	เวลาที่ติดตาม ตรวจสอบ	ผลการติดตามตรวจสอบ ^{1/}					
		ก๊าซคาร์บอนมอนอกไซด์		ก๊าซไนโตรเจน ไดออกไซด์	ก๊าซซัลเฟอร์ไดออกไซด์	ความเร็วลม	ทิศทางลม
		เฉลี่ย 1 ชั่วโมง	เฉลี่ย 8 ชั่วโมง	เฉลี่ย 1 ชั่วโมง	เฉลี่ย 1 ชั่วโมง		
1. โรงพยาบาล ภูมิพลอดุลยเดช	4-9 มิ.ย. 65	1.08-1.79	1.16-1.62	0.0032-0.0132	0.89-1.88	0.7-2.3	SW
	14-19 ธ.ค. 65	0.96-1.70	1.06-1.50	0.0019-0.0117	1.01-1.97	0.8-1.6	NNE
	14-19 ต.ค. 66	0.90-1.64	1.03-1.57	0.0047-0.0141	0.94-1.73	0.7-2.4	WNW
	6-11 เม.ย. 67	1.02-1.85	1.18-1.75	0.0172-0.0328	0.69-1.47	0.7-2.8	SSE
	17-22 เม.ย. 68	0.91-1.79	1.08-1.67	0.0050-0.0120	0.68-1.17	0.7-2.3	S
	19-24 ต.ค. 68	0.79-1.35	0.88-1.26	0.0060-0.0156	0.69-1.48	0.7-2.5	NE
2. วัดเจริญธรรมาราม (ใกล้ศูนย์ซ่อมบำรุง และควบคุมการเดินรถ)	4-9 มิ.ย. 65	1.00-1.55	1.05-1.36	0.0033-0.0145	0.85-1.95	0.7-2.2	SW
	14-19 ธ.ค. 65	0.90-1.42	1.04-1.24	0.0023-0.0115	0.96-2.05	0.9-2.2	NE
	14-19 ต.ค. 66	0.85-1.34	0.93-1.30	0.0058-0.0107	0.91-1.71	0.7-2.5	WNW
	6-11 เม.ย. 67	0.81-1.66	0.95-1.52	0.0173-0.0305	0.66-1.35	0.7-2.8	SSE
	17-22 เม.ย. 68	0.74-1.43	0.83-1.21	0.0049-0.0143	0.65-1.04	0.7-2.4	SSE
	19-24 ต.ค. 68	0.68-1.16	0.70-1.07	0.0048-0.0110	0.67-1.20	0.8-3.5	ENE
มาตรฐาน		≤30 ^{1/}	≤9 ^{1/}	≤0.17 ^{2/}	-	-	-
หน่วย		ส่วนในล้านส่วน				เมตร/วินาที	

หมายเหตุ : ^{1/} ประกาศคณะกรรมการสิ่งแวดล้อมแห่งชาติ ฉบับที่ 10 (พ.ศ. 2538) ออกตามความในพระราชบัญญัติส่งเสริมและรักษาคุณภาพสิ่งแวดล้อมแห่งชาติ พ.ศ. 2535

เรื่อง กำหนดมาตรฐานคุณภาพอากาศในบรรยากาศทั่วไป (พ.ศ. 2538) ประกาศในราชกิจจานุเบกษา เล่ม 112 ตอนที่ 42 ง ลงวันที่ 25 พฤษภาคม พ.ศ. 2538

^{2/} ประกาศคณะกรรมการสิ่งแวดล้อมแห่งชาติ ฉบับที่ 33 (พ.ศ. 2552) เรื่อง กำหนดมาตรฐานค่าก๊าซไนโตรเจนไดออกไซด์ในบรรยากาศโดยทั่วไป

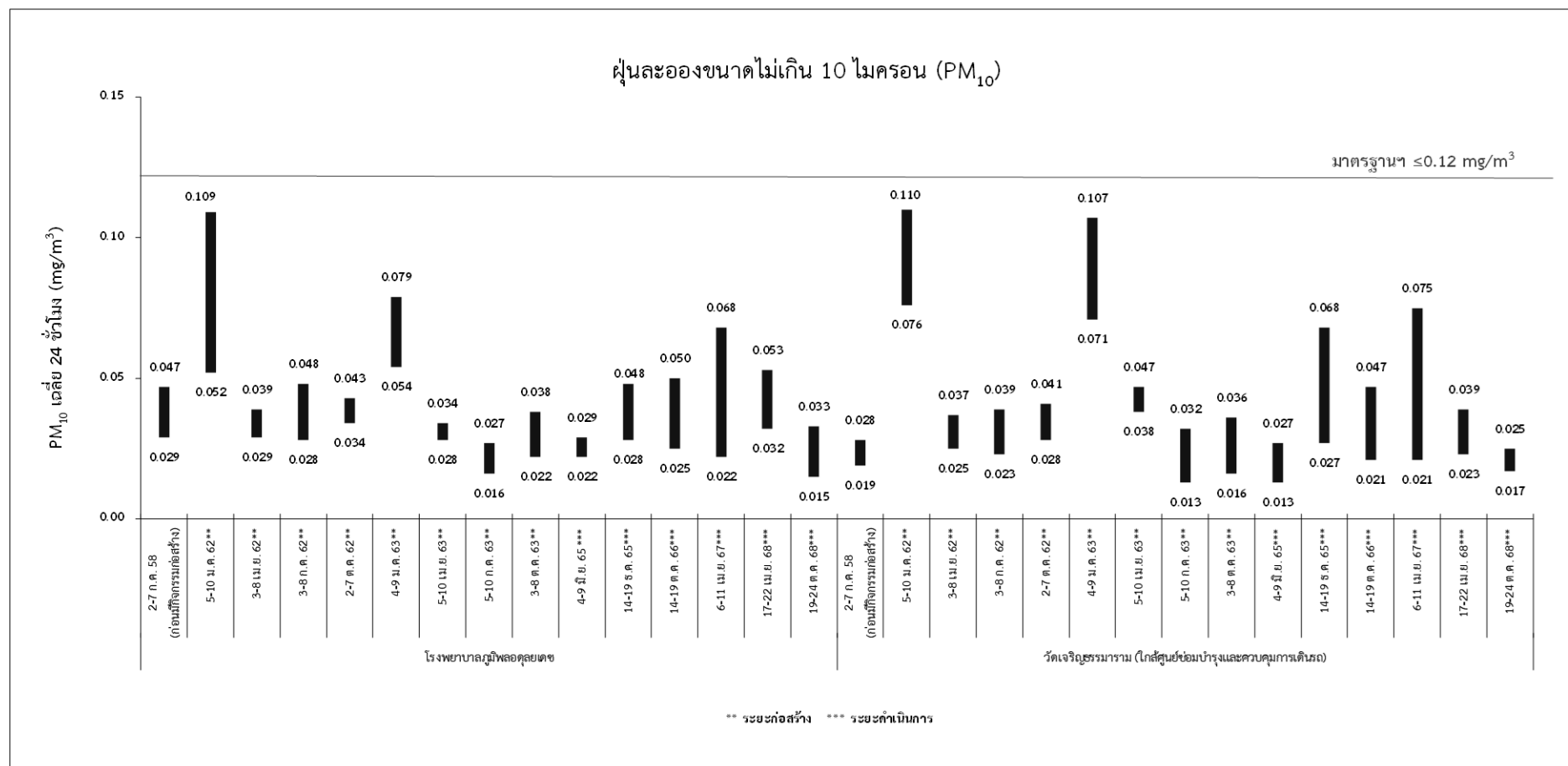
ประกาศในราชกิจจานุเบกษา เล่มที่ 126 ตอนพิเศษ 114 ง วันที่ 14 สิงหาคม พ.ศ. 2552

รายงานผลการปฏิบัติตามมาตรการป้องกัน และแก้ไขผลกระทบสิ่งแวดล้อม และมาตรการติดตามตรวจสอบผลกระทบสิ่งแวดล้อม ระยะดำเนินการ

โครงการระบบขนส่งมวลชนกรุงเทพมหานคร ส่วนต่อขยายสายพหลโยธิน (หมอชิต-สะพานใหม่-ลำลูกกา) ของกรุงเทพมหานคร เฉพาะช่วงหมอชิต-สะพานใหม่

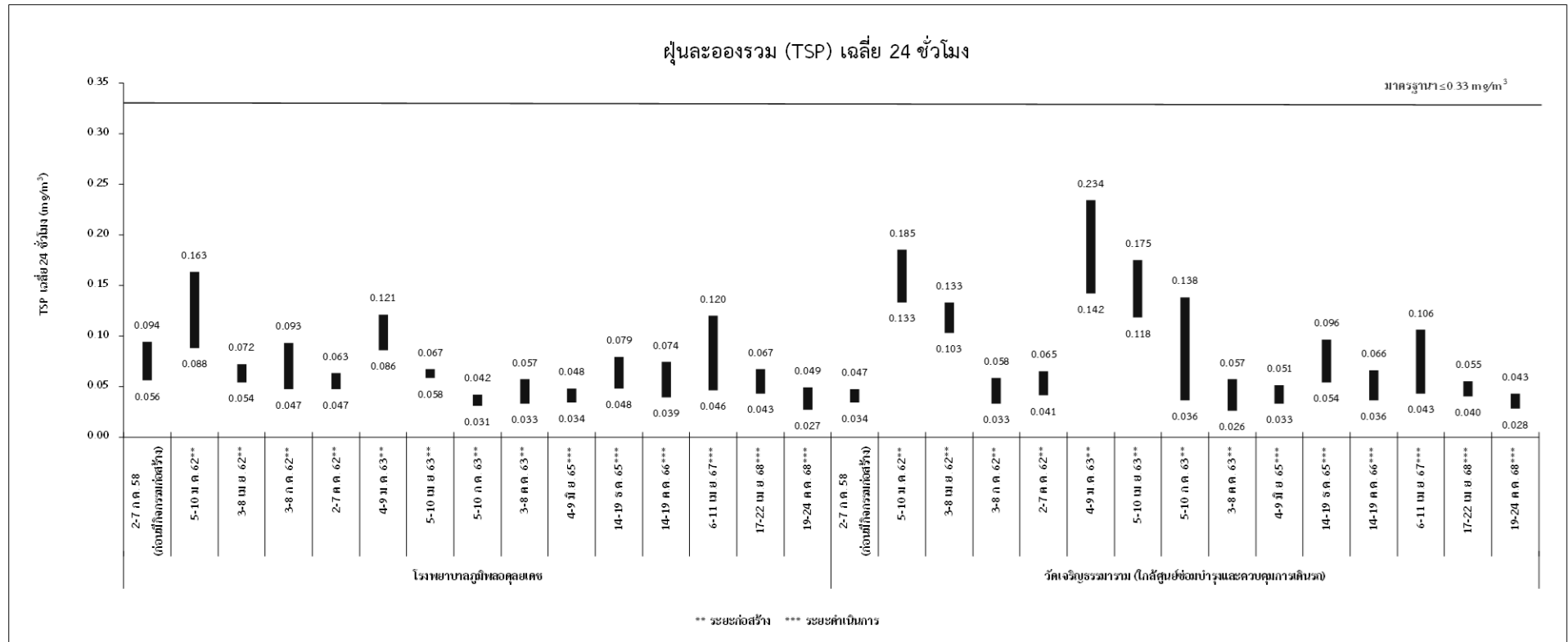
โครงการระบบขนส่งมวลชนกรุงเทพมหานคร ส่วนต่อขยายสายพหลโยธิน (หมอชิต-สะพานใหม่-ลำลูกกา) ของกรุงเทพมหานคร เฉพาะช่วงสะพานใหม่-ลำลูกกา คลอง 4

ระหว่างเดือนกรกฎาคม-ธันวาคม พ.ศ. 2568



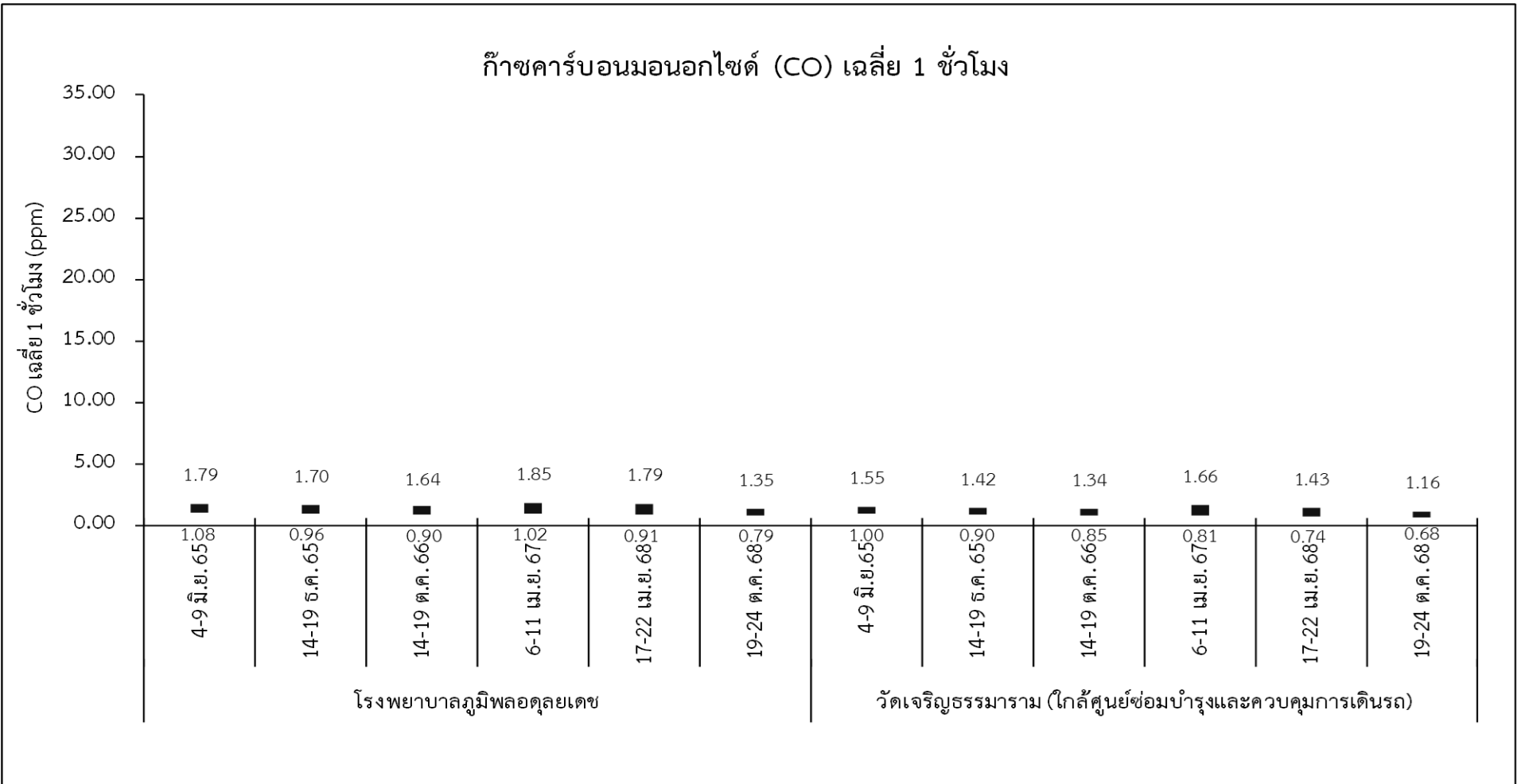
รูปที่ 3-16 เปรียบเทียบผลการติดตามตรวจสอบฝุ่นละอองขนาดไม่เกิน 10 ไมครอนฝุ่นละอองรวม เฉลี่ย 24 ชั่วโมง
โครงการระบบขนส่งมวลชนกรุงเทพมหานคร ส่วนต่อขยายสายพหลโยธิน (หมอชิต-สะพานใหม่-ลำลูกกา) ของกรุงเทพมหานคร
เฉพาะช่วงสะพานใหม่-ลำลูกกา คลอง 4

รายงานผลการปฏิบัติตามมาตรการป้องกัน และแก้ไขผลกระทบสิ่งแวดล้อม และมาตรการติดตามตรวจสอบผลกระทบสิ่งแวดล้อม ระยะดำเนินการ
โครงการระบบขนส่งมวลชนกรุงเทพมหานคร ส่วนต่อขยายสายฟลโยอิน (หมอชิต-สะพานใหม่-ลำลูกกา) ของกรุงเทพมหานคร เฉพาะช่วงหมอชิต-สะพานใหม่
โครงการระบบขนส่งมวลชนกรุงเทพมหานคร ส่วนต่อขยายสายฟลโยอิน (หมอชิต-สะพานใหม่-ลำลูกกา) ของกรุงเทพมหานคร เฉพาะช่วงสะพานใหม่-ลำลูกกา คลอง 4
ระหว่างเดือนกรกฎาคม-ธันวาคม พ.ศ. 2568



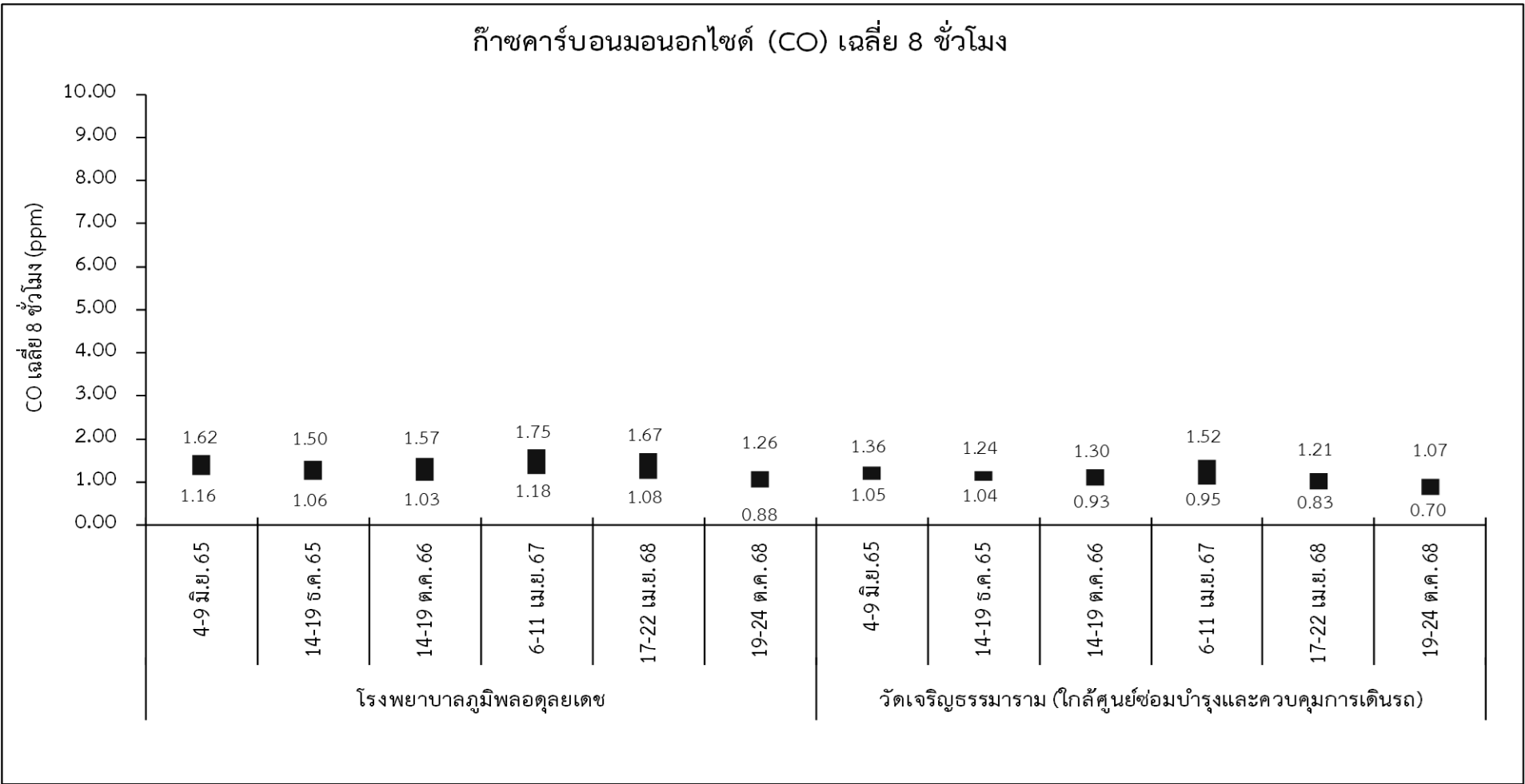
รูปที่ 3-17 เปรียบเทียบผลการติดตามตรวจสอบฝุ่นละอองรวม เฉลี่ย 24 ชั่วโมง
โครงการระบบขนส่งมวลชนกรุงเทพมหานคร ส่วนต่อขยายสายฟลโยอิน (หมอชิต-สะพานใหม่-ลำลูกกา) ของกรุงเทพมหานคร
เฉพาะช่วงสะพานใหม่-ลำลูกกา คลอง 4

รายงานผลการปฏิบัติตามมาตรการป้องกัน และแก้ไขผลกระทบสิ่งแวดล้อม และมาตรการติดตามตรวจสอบผลกระทบสิ่งแวดล้อม ระยะดำเนินการ
โครงการระบบขนส่งมวลชนกรุงเทพมหานคร ส่วนต่อขยายสายพหลโยธิน (หมอชิต-สะพานใหม่-ลำลูกกา) ของกรุงเทพมหานคร เฉพาะช่วงหมอชิต-สะพานใหม่
โครงการระบบขนส่งมวลชนกรุงเทพมหานคร ส่วนต่อขยายสายพหลโยธิน (หมอชิต-สะพานใหม่-ลำลูกกา) ของกรุงเทพมหานคร เฉพาะช่วงสะพานใหม่-ลำลูกกา คลอง 4
ระหว่างเดือนกรกฎาคม-ธันวาคม พ.ศ. 2568

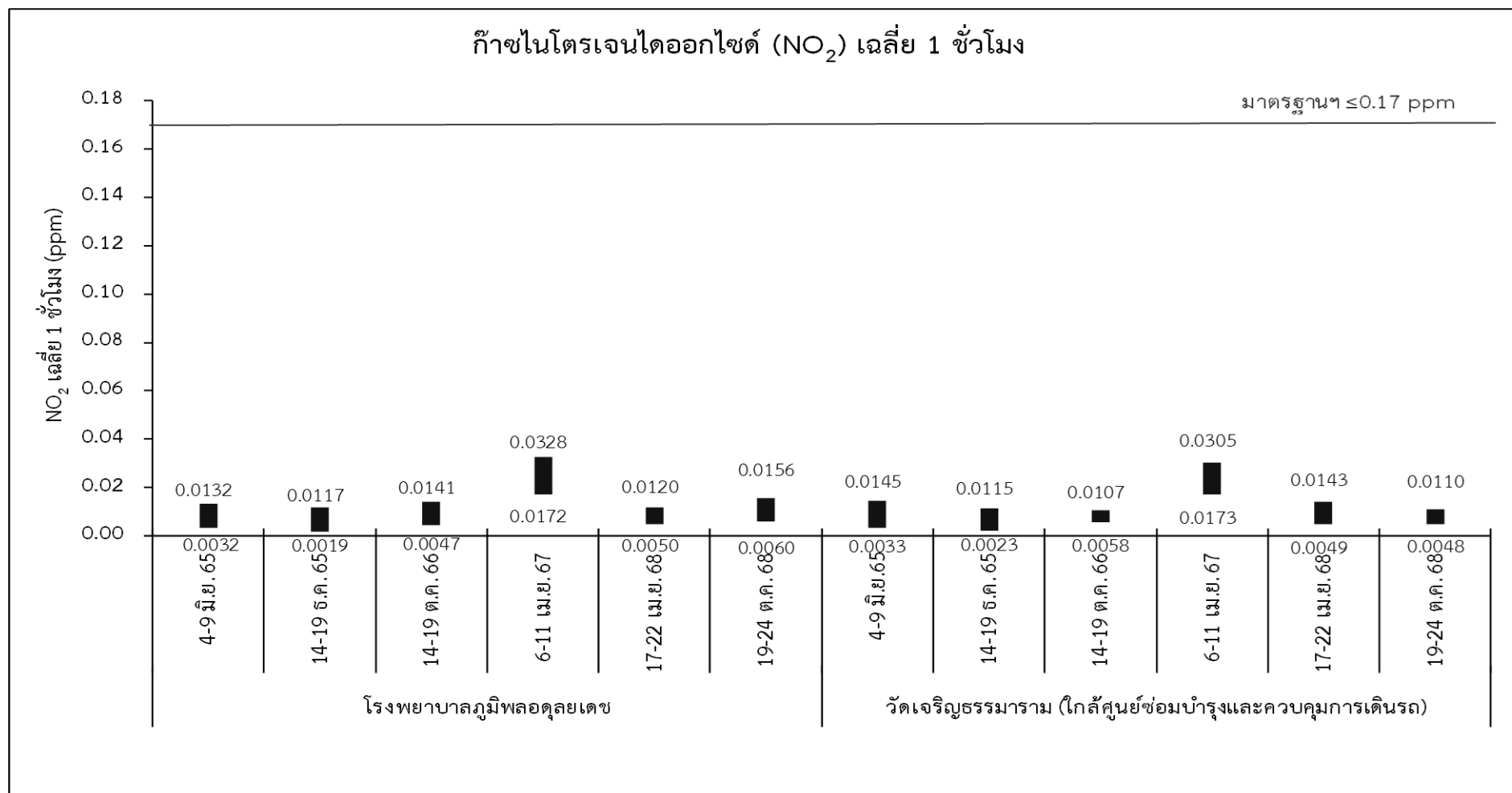


รูปที่ 3-18 เปรียบเทียบผลการติดตามตรวจสอบคาร์บอนมอนนอกไซด์ เฉลี่ย 1 ชั่วโมง
โครงการระบบขนส่งมวลชนกรุงเทพมหานคร ส่วนต่อขยายสายพหลโยธิน (หมอชิต-สะพานใหม่-ลำลูกกา) ของกรุงเทพมหานคร
เฉพาะช่วงสะพานใหม่-ลำลูกกา คลอง 4

รายงานผลการปฏิบัติตามมาตรการป้องกัน และแก้ไขผลกระทบสิ่งแวดล้อม และมาตรการติดตามตรวจสอบผลกระทบสิ่งแวดล้อม ระยะดำเนินการ
โครงการระบบขนส่งมวลชนกรุงเทพมหานคร ส่วนต่อขยายสายพหลโยธิน (หมอชิต-สะพานใหม่-ลำลูกกา) ของกรุงเทพมหานคร เฉพาะช่วงหมอชิต-สะพานใหม่
โครงการระบบขนส่งมวลชนกรุงเทพมหานคร ส่วนต่อขยายสายพหลโยธิน (หมอชิต-สะพานใหม่-ลำลูกกา) ของกรุงเทพมหานคร เฉพาะช่วงสะพานใหม่-ลำลูกกา คลอง 4
ระหว่างเดือนกรกฎาคม-ธันวาคม พ.ศ. 2568



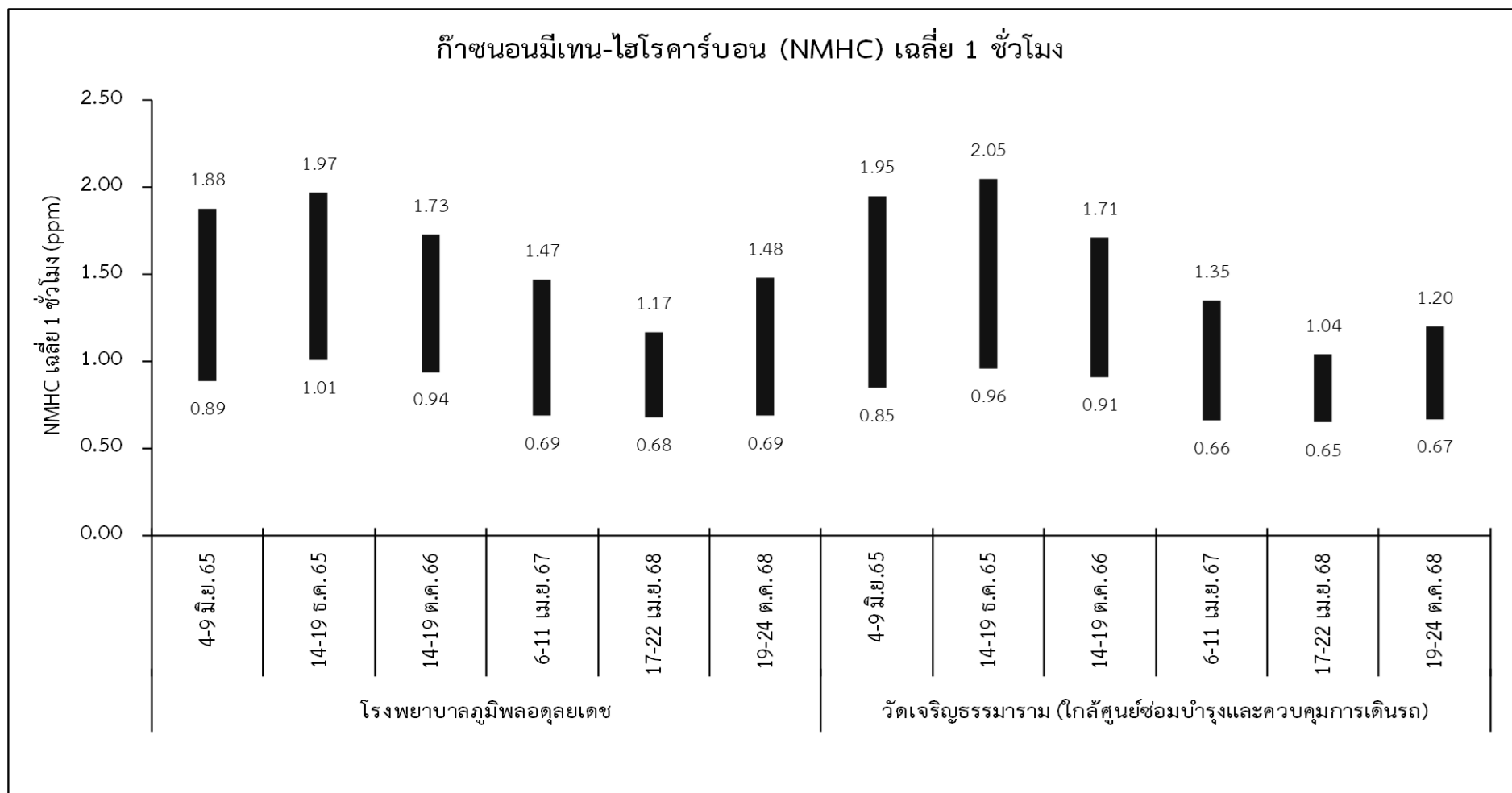
รูปที่ 3-19 เปรียบเทียบผลการติดตามตรวจสอบคาร์บอนมอนนอกไซด์ เฉลี่ย 8 ชั่วโมง
โครงการระบบขนส่งมวลชนกรุงเทพมหานคร ส่วนต่อขยายสายพหลโยธิน (หมอชิต-สะพานใหม่-ลำลูกกา) ของกรุงเทพมหานคร
เฉพาะช่วงสะพานใหม่-ลำลูกกา คลอง 4



รูปที่ 3-20 เปรียบเทียบผลการติดตามตรวจสอบไนโตรเจนไดออกไซด์ เฉลี่ย 1 ชั่วโมง

โครงการระบบขนส่งมวลชนกรุงเทพมหานคร ส่วนต่อขยายสายพหลโยธิน (หมอชิต-สะพานใหม่-ลำลูกกา) ของกรุงเทพมหานคร

เฉพาะช่วงสะพานใหม่-ลำลูกกา คลอง 4



รูปที่ 3-21 เปรียบเทียบผลการติดตามตรวจสอบก๊าซนอนมีเทน-ไฮโดรคาร์บอน

โครงการระบบขนส่งมวลชนกรุงเทพมหานคร ส่วนต่อขยายสายพหลโยธิน (หมอชิต-สะพานใหม่-ลำลูกกา) ของกรุงเทพมหานคร

เฉพาะช่วงสะพานใหม่-ลำลูกกา คลอง 4

2) เปรียบเทียบผลการติดตามตรวจสอบระดับเสียงโดยทั่วไป

เปรียบเทียบผลการติดตามตรวจสอบระดับเสียงโดยทั่วไป ในปีที่ผ่านมาของโครงการระบบขนส่งมวลชน กรุงเทพมหานคร ส่วนต่อขยายสายพหลโยธิน (หมอชิต-สะพานใหม่-ลำลูกกา) ของกรุงเทพมหานคร เฉพาะช่วงสะพานใหม่-ลำลูกกา คลอง 4 โดยช่วงก่อนดำเนินการก่อสร้างปี พ.ศ. 2558 ระยะก่อสร้างระหว่างปี พ.ศ. 2562-2563 และระยะดำเนินการระหว่างปี พ.ศ. 2565-2568 พบว่า ระดับเสียงเฉลี่ย 1 ชั่วโมง และ 24 ชั่วโมง ระดับเสียงสูงสุด ระดับเสียงกลางวัน-กลางคืน และระดับเสียงเปอร์เซ็นต์ไทล์ที่ 90 บริเวณโรงพยาบาลภูมิพลอดุลยเดช และบริเวณวัดเจริญธรรมารามมีแนวโน้มใกล้เคียงกับช่วงที่มีกิจกรรมการก่อสร้าง และก่อนมีการก่อสร้างโครงการ ซึ่งผลการติดตามตรวจสอบระดับเสียงเฉลี่ย 24 ชั่วโมง และระดับเสียงสูงสุดทั้งหมดมีค่าอยู่ในมาตรฐานฯ ที่กำหนด สำหรับระดับเสียงเฉลี่ย 1 ชั่วโมง ระดับเสียงกลางวัน-กลางคืน และระดับเสียงเปอร์เซ็นต์ไทล์ที่ 90 ปัจจุบันยังไม่มีมาตรฐานกำหนด แสดงรายละเอียดดังตารางที่ 3-37 และรูปที่ 3-22 ถึง รูปที่ 3-26

โครงการระบบขนส่งมวลชนกรุงเทพมหานคร ส่วนต่อขยายสายพหลโยธิน (หมอชิต-สะพานใหม่-ลำลูกกา) ของกรุงเทพมหานคร เฉพาะช่วงหมอชิต-สะพานใหม่

โครงการระบบขนส่งมวลชนกรุงเทพมหานคร ส่วนต่อขยายสายพหลโยธิน (หมอชิต-สะพานใหม่-ลำลูกกา) ของกรุงเทพมหานคร เฉพาะช่วงสะพานใหม่-ลำลูกกา คลอง 4

ระหว่างเดือนกรกฎาคม-ธันวาคม พ.ศ. 2568

ตารางที่ 3-37 เปรียบเทียบผลการติดตามตรวจสอบระดับเสียงโดยทั่วไป

โครงการระบบขนส่งมวลชนกรุงเทพมหานคร ส่วนต่อขยายสายพหลโยธิน (หมอชิต-สะพานใหม่-ลำลูกกา)

ของกรุงเทพมหานคร เฉพาะช่วงสะพานใหม่- ลำลูกกา คลอง 4 ระหว่างปี พ.ศ. 2562-2568

สถานีติดตามตรวจสอบ	ช่วงเวลา ติดตามตรวจสอบ	ผลการติดตามตรวจสอบ				
		L _{Aeq} 24 hours	L _{Amax}	L _{Aeq} 1 hour	L _{A90}	L _{Adn}
1. โรงพยาบาล ภูมิพลอดุลยเดช	2-7 ก.ค. 58 (ก่อนมีกิจกรรมก่อสร้าง)	64.1-65.3	75.4-92.6	62.7-67.2	52.7-60.7	70.4-71.4
	ระยะก่อสร้าง					
	5-10 ม.ค. 62	64.6-65.8	76.4-95.0	59.6-70.5	49.5-63.0	69.6-71.0
	3-8 เม.ย. 62	64.8-65.9	77.1-95.2	58.6-68.7	49.6-62.7	69.2-71.2
	3-8 ก.ค. 62	65.2-66.3	76.3-108.6	60.6-70.5	50.7-64.1	70.8-71.6
	2-7 ต.ค. 62	62.4-65.4	74.9-93.9	58.5-68.4	47.3-61.5	67.9-70.7
	4-9 ม.ค. 63	61.5-62.5	76.0-92.1	56.7-70.1	43.6-56.7	66.5-67.9
	5-10 เม.ย. 63	62.1-63.7	76.5-90.0	56.9-67.6	45.2-58.9	67.3-68.8
	5-10 ก.ค. 63	65.5-66.8	76.4-98.5	59.3-69.7	41.2-61.0	70.1-71.8
	3-8 ต.ค. 63	65.1-65.8	77.3-93.2	60.3-69.3	47.2-59.9	70.3-71.4
	ระยะดำเนินการ					
	4-9 มิ.ย. 65	62.7-63.0	72.7-89.3	57.5-65.4	48.5-58.8	67.6-68.5
	14-19 ธ.ค. 65	63.8-64.1	73.6-86.2	58.4-66.5	53.3-62.1	68.8-69.6
	14-19 ต.ค. 66	60.0-64.1	78.3-101.8	53.2-69.9	46.5-56.7	67.3-70.9
	6-11 เม.ย. 67	63.4-63.7	75.9-93.7	58.4-67.4	47.1-59.0	69.4-70.5
	17-22 เม.ย. 68	65.4-66.2	76.7-98.6	61.0-68.9	51.5-62.2	70.7-71.4
	19-24 ต.ค. 68	67.5-67.9	80.6-93.8	64.2-69.5	52.6-63.9	72.9-73.1
2. วัดเจริญธรรมาราม (ใกล้ศูนย์ซ่อมบำรุง และควบคุมการเดินรถ)	2-7 ก.ค. 58 (ก่อนมีกิจกรรมก่อสร้าง)	55.5-58.0	57.0-99.9	48.9-63.5	43.0-53.1	62.2-63.8
	ระยะก่อสร้าง					
	5-10 ม.ค. 62	56.1-58.6	55.9-98.9	45.3-64.8	41.3-53.1	61.1-63.9
	3-8 เม.ย. 62	56.7-61.3	55.5-97.1	47.4-65.8	43.5-53.2	63.5-65.0
	3-8 ก.ค. 62	57.2-59.6	57.2-101.8	48.9-68.4	47.0-57.2	61.8-66.0
	2-7 ต.ค. 62	57.0-59.2	57.1-97.6	47.7-68.7	44.9-61.7	59.0-67.4
	4-9 ม.ค. 63	55.6-56.7	54.0-92.2	45.1-64.2	40.9-49.6	60.7-62.2
	5-10 เม.ย. 63	54.2-56.3	52.3-94.6	44.4-64.8	40.0-49.4	60.3-63.2
	5-10 ก.ค. 63	60.0-60.9	59.4-97.2	52.3-67.5	45.1-57.2	64.7-68.3
	3-8 ต.ค. 63	57.3-61.2	52.5-100.6	42.9-69.3	41.3-58.0	64.7-67.5
	ระยะดำเนินการ					
	4-9 มิ.ย. 65	58.9-61.4	56.8-95.2	45.3-68.7	42.0-61.0	61.9-68.7
	14-19 ธ.ค. 65	60.2-61.3	62.7-84.9	46.3-67.3	41.1-64.2	62.8-65.8
	14-19 ต.ค. 66	50.7-58.9	60.8-104.0	43.2-69.0	38.6-54.4	57.4-61.0
	6-11 เม.ย. 67	56.5-58.0	54.7-88.8	46.6-66.0	42.7-54.6	63.6-64.6
	17-22 เม.ย. 68	54.7-63.7	55.7-111.7	42.2-76.5	38.5-52.6	59.6-65.6
มาตรฐาน ^{1/}		≤70	≤115	-	-	-
หน่วย		เดซิเบลเอ				

ตารางที่ 3-37 (ต่อ) เปรียบเทียบผลการติดตามตรวจสอบระดับเสียงโดยทั่วไป

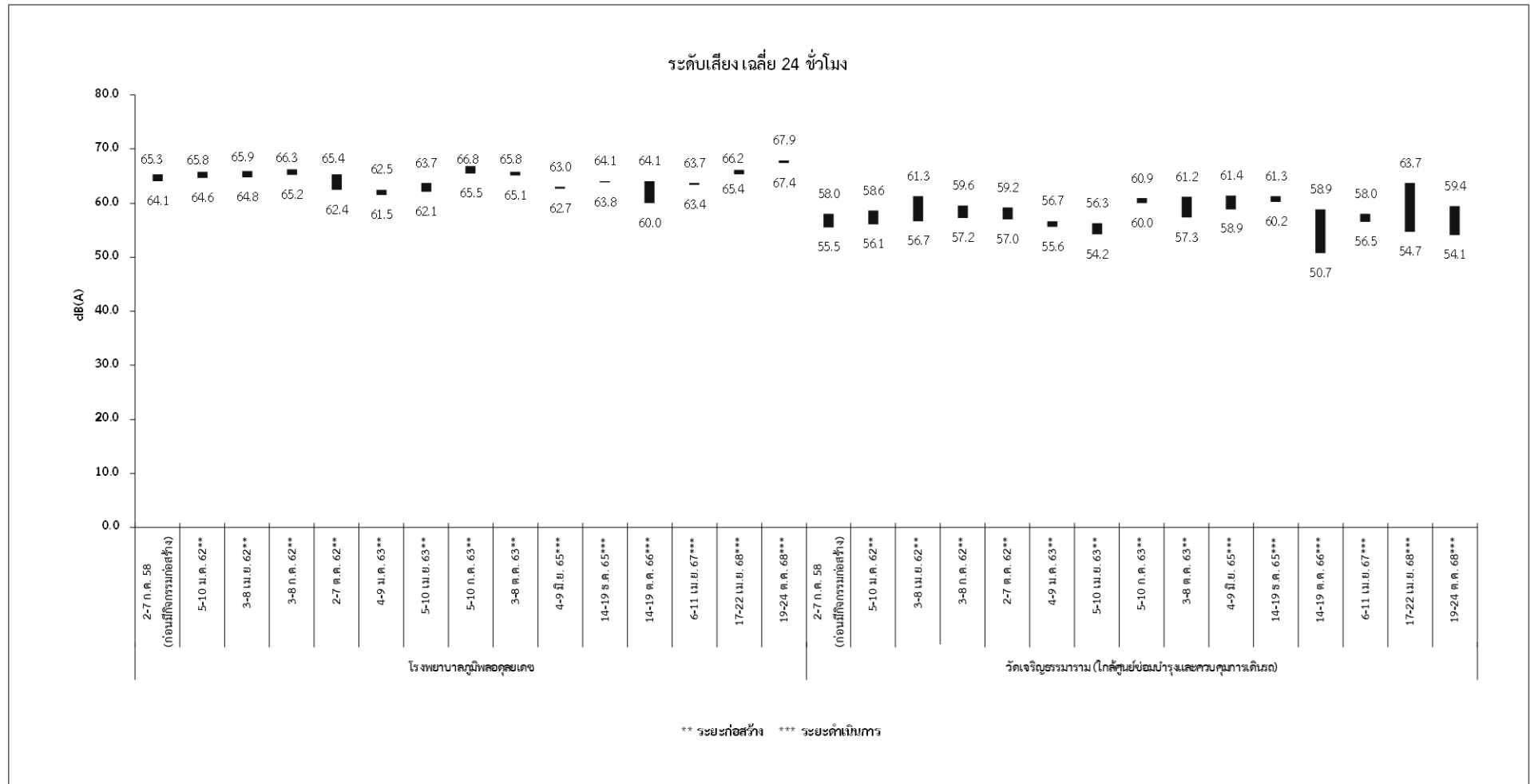
โครงการระบบขนส่งมวลชนกรุงเทพมหานคร ส่วนต่อขยายสายฟลโยอิน (หมอชิต-สะพานใหม่-ลำลูกกา) ของ
กรุงเทพมหานคร เฉพาะช่วงสะพานใหม่- ลำลูกกา คลอง 4 ระหว่างปี พ.ศ. 2562-2568

สถานีติดตามตรวจสอบ	ช่วงเวลา ติดตามตรวจสอบ	ผลการติดตามตรวจสอบ				
		L _{Aeq} 24 hours	L _{Amax}	L _{Aeq} 1 hour	L _{A90}	L _{Adn}
2. วัดเจริญธรรมาราม (ใกล้ศูนย์ซ่อมบำรุง และควบคุมการเดินรถ) (ต่อ)	ระยะดำเนินการ (ต่อ)					
	19-24 ต.ค. 68	54.4-59.3	61.4-92.0	44.9-67.7	41.6-54.7	59.8-62.2
มาตรฐาน ^{1/}		≤70	≤115	-	-	-
หน่วย		เดซิเบลเอ				

หมายเหตุ: ^{1/} ประกาศคณะกรรมการสิ่งแวดล้อมแห่งชาติ ฉบับที่ 15 (พ.ศ. 2540) เรื่อง กำหนดมาตรฐานระดับเสียงโดยทั่วไป
(วันที่ 12 มีนาคม พ.ศ. 2540) ประกาศในราชกิจจานุเบกษา เล่ม 114 ตอนที่ 27 ง วันที่ 3 เมษายน พ.ศ. 2540

* ผลตรวจวัดมีค่าไม่อยู่ในเกณฑ์มาตรฐานฯ

รายงานผลการปฏิบัติตามมาตรการป้องกัน และแก้ไขผลกระทบสิ่งแวดล้อม และมาตรการติดตามตรวจสอบผลกระทบสิ่งแวดล้อม ระยะดำเนินการ
โครงการระบบขนส่งมวลชนกรุงเทพมหานคร ส่วนต่อขยายสายพหลโยธิน (หมอชิต-สะพานใหม่-ลำลูกกา) ของกรุงเทพมหานคร เฉพาะช่วงหมอชิต-สะพานใหม่
โครงการระบบขนส่งมวลชนกรุงเทพมหานคร ส่วนต่อขยายสายพหลโยธิน (หมอชิต-สะพานใหม่-ลำลูกกา) ของกรุงเทพมหานคร เฉพาะช่วงสะพานใหม่-ลำลูกกา คลอง 4
ระหว่างเดือนกรกฎาคม-ธันวาคม พ.ศ. 2568



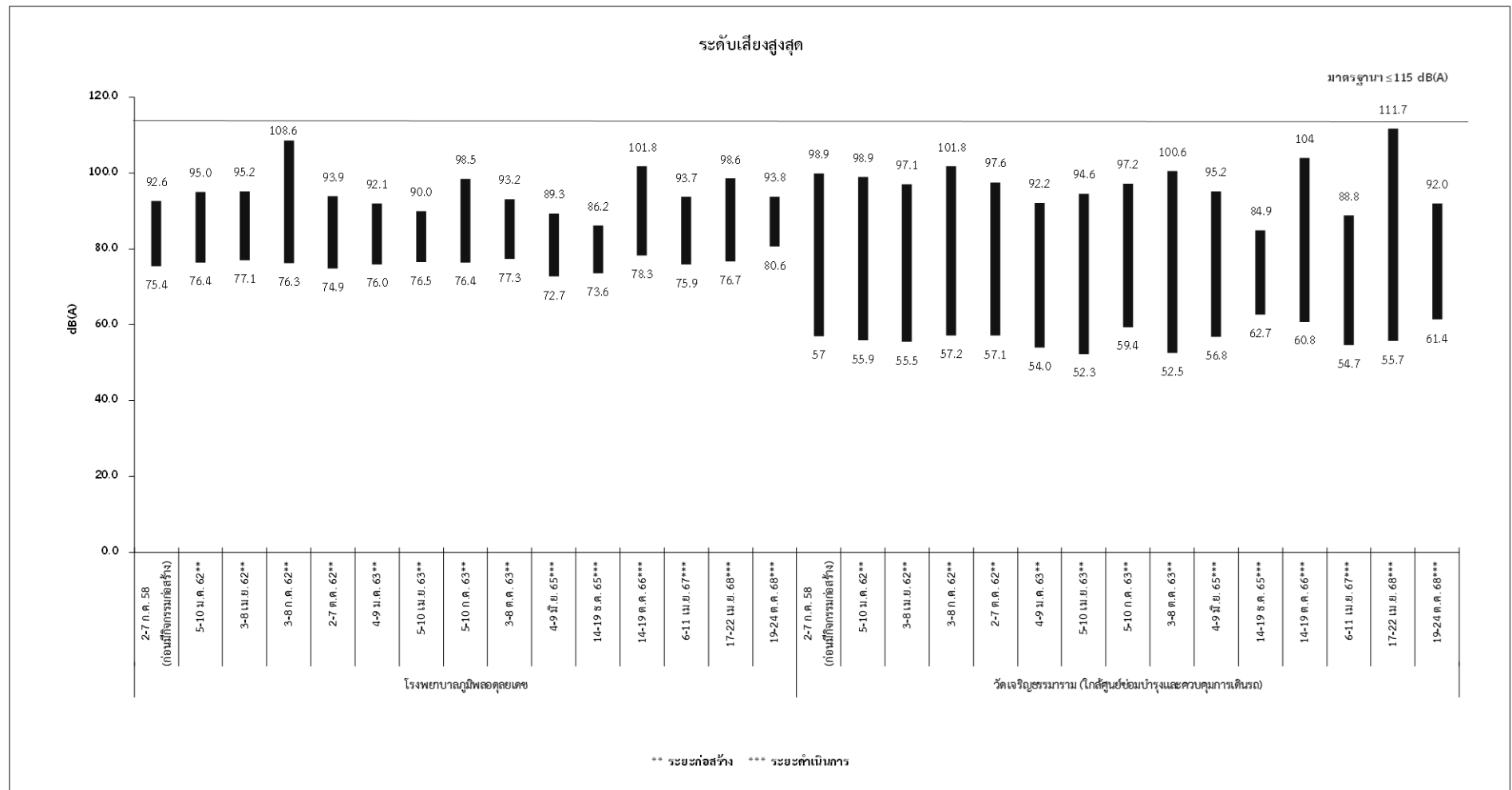
รูปที่ 3-22 เปรียบเทียบผลการติดตามตรวจสอบระดับเสียงเฉลี่ย 24 ชั่วโมง
โครงการระบบขนส่งมวลชนกรุงเทพมหานคร ส่วนต่อขยายสายพหลโยธิน (หมอชิต-สะพานใหม่-ลำลูกกา) ของกรุงเทพมหานคร
เฉพาะช่วงสะพานใหม่-ลำลูกกา คลอง 4

รายงานผลการปฏิบัติตามมาตรการป้องกัน และแก้ไขผลกระทบสิ่งแวดล้อม และมาตรการติดตามตรวจสอบผลกระทบสิ่งแวดล้อม ระยะดำเนินการ

โครงการระบบขนส่งมวลชนกรุงเทพมหานคร ส่วนต่อขยายสายพหลโยธิน (หมอชิต-สะพานใหม่-ลำลูกกา) ของกรุงเทพมหานคร เฉพาะช่วงหมอชิต-สะพานใหม่

โครงการระบบขนส่งมวลชนกรุงเทพมหานคร ส่วนต่อขยายสายพหลโยธิน (หมอชิต-สะพานใหม่-ลำลูกกา) ของกรุงเทพมหานคร เฉพาะช่วงสะพานใหม่-ลำลูกกา คลอง 4

ระหว่างเดือนกรกฎาคม-ธันวาคม พ.ศ. 2568

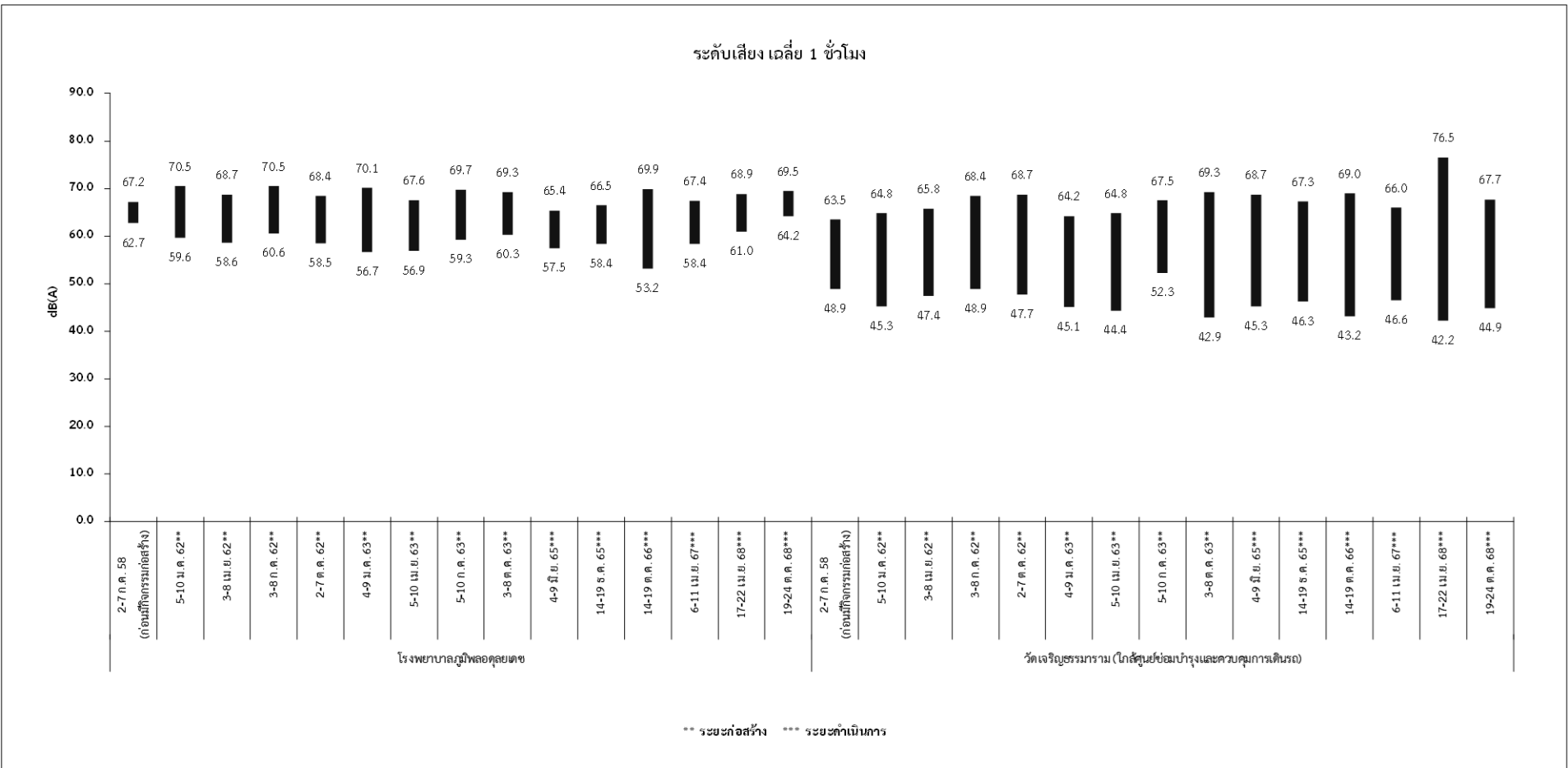


รูปที่ 3-23 เปรียบเทียบผลการติดตามตรวจสอบระดับเสียงสูงสุด

โครงการระบบขนส่งมวลชนกรุงเทพมหานคร ส่วนต่อขยายสายพหลโยธิน (หมอชิต-สะพานใหม่-ลำลูกกา) ของกรุงเทพมหานคร

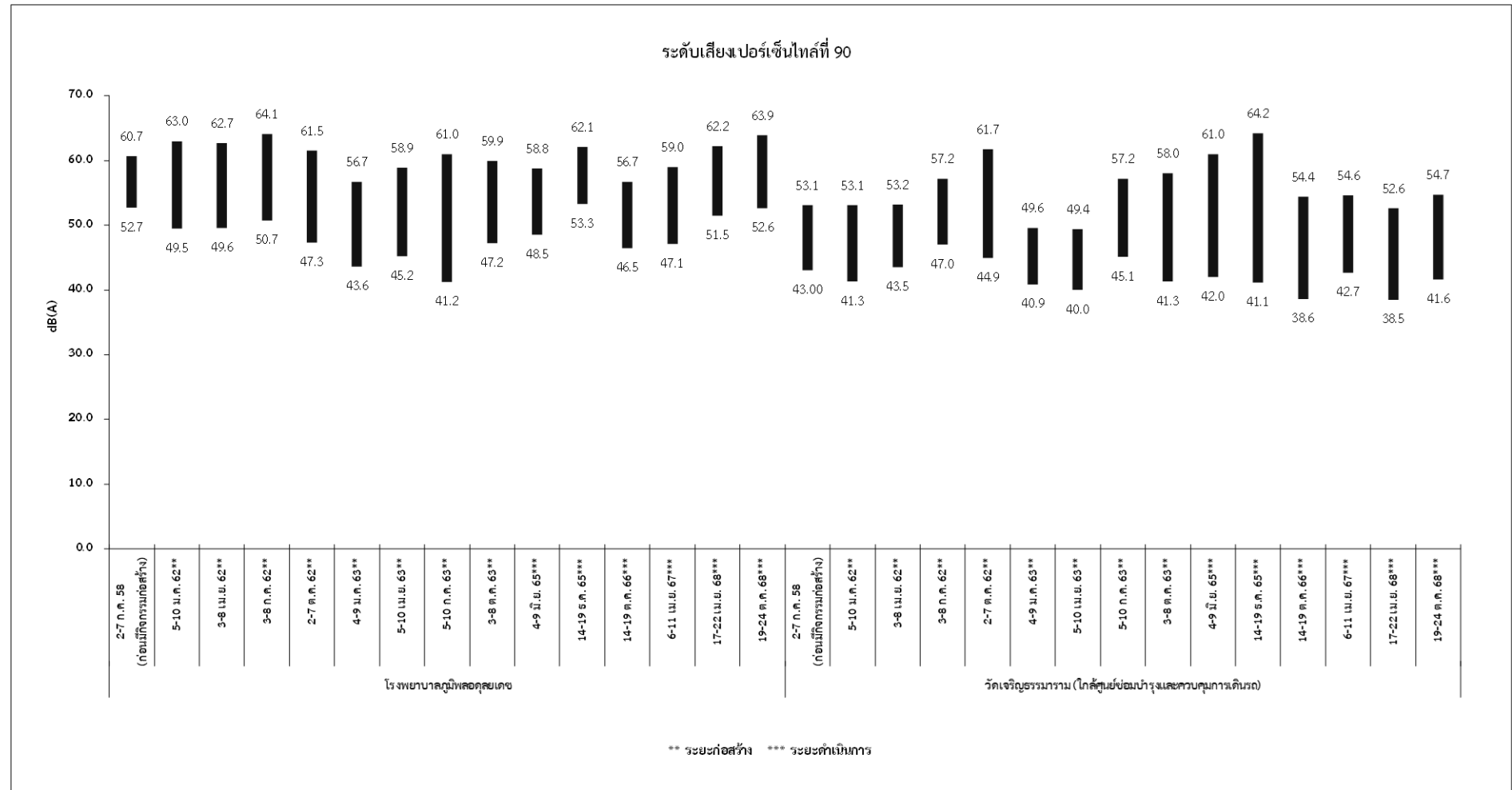
เฉพาะช่วงสะพานใหม่-ลำลูกกา คลอง 4

รายงานผลการปฏิบัติตามมาตรการป้องกัน และแก้ไขผลกระทบสิ่งแวดล้อม และมาตรการติดตามตรวจสอบผลกระทบสิ่งแวดล้อม ระยะดำเนินการ
โครงการระบบขนส่งมวลชนกรุงเทพมหานคร ส่วนต่อขยายสายพหลโยธิน (หมอชิต-สะพานใหม่-ลำลูกกา) ของกรุงเทพมหานคร เฉพาะช่วงหมอชิต-สะพานใหม่
โครงการระบบขนส่งมวลชนกรุงเทพมหานคร ส่วนต่อขยายสายพหลโยธิน (หมอชิต-สะพานใหม่-ลำลูกกา) ของกรุงเทพมหานคร เฉพาะช่วงสะพานใหม่-ลำลูกกา คลอง 4
ระหว่างเดือนกรกฎาคม-ธันวาคม พ.ศ. 2568



รูปที่ 3-24 เปรียบเทียบผลการติดตามตรวจสอบระดับเสียงเฉลี่ย 1 ชั่วโมง
โครงการระบบขนส่งมวลชนกรุงเทพมหานคร ส่วนต่อขยายสายพหลโยธิน (หมอชิต-สะพานใหม่-ลำลูกกา) ของกรุงเทพมหานคร
เฉพาะช่วงสะพานใหม่-ลำลูกกา คลอง 4

รายงานผลการปฏิบัติตามมาตรการป้องกัน และแก้ไขผลกระทบสิ่งแวดล้อม และมาตรการติดตามตรวจสอบผลกระทบสิ่งแวดล้อม ระยะดำเนินการ
โครงการระบบขนส่งมวลชนกรุงเทพมหานคร ส่วนต่อขยายสายพหลโยธิน (หมอชิต-สะพานใหม่-ลำลูกกา) ของกรุงเทพมหานคร เฉพาะช่วงหมอชิต-สะพานใหม่
โครงการระบบขนส่งมวลชนกรุงเทพมหานคร ส่วนต่อขยายสายพหลโยธิน (หมอชิต-สะพานใหม่-ลำลูกกา) ของกรุงเทพมหานคร เฉพาะช่วงสะพานใหม่-ลำลูกกา คลอง 4
ระหว่างเดือนกรกฎาคม-ธันวาคม พ.ศ. 2568



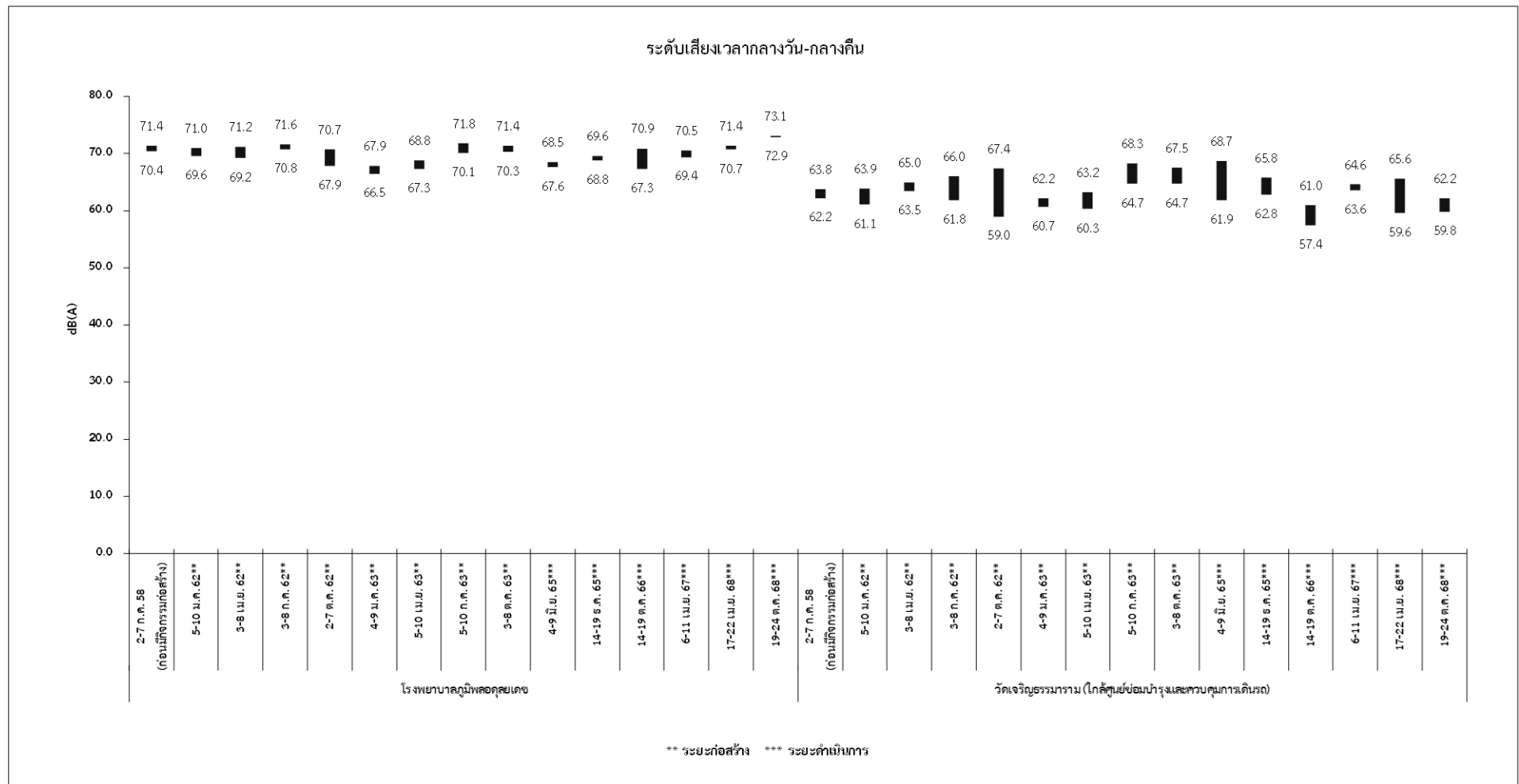
รูปที่ 3-25 เปรียบเทียบผลการติดตามตรวจสอบระดับเสียงเปอร์เซ็นต์ที่ 90
โครงการระบบขนส่งมวลชนกรุงเทพมหานคร ส่วนต่อขยายสายพหลโยธิน (หมอชิต-สะพานใหม่-ลำลูกกา) ของกรุงเทพมหานคร
เฉพาะช่วงสะพานใหม่-ลำลูกกา คลอง 4

รายงานผลการปฏิบัติตามมาตรการป้องกัน และแก้ไขผลกระทบสิ่งแวดล้อม และมาตรการติดตามตรวจสอบผลกระทบสิ่งแวดล้อม ระยะดำเนินการ

โครงการระบบขนส่งมวลชนกรุงเทพมหานคร ส่วนต่อขยายสายพหลโยธิน (หมอชิต-สะพานใหม่-ลำลูกกา) ของกรุงเทพมหานคร เฉพาะช่วงหมอชิต-สะพานใหม่

โครงการระบบขนส่งมวลชนกรุงเทพมหานคร ส่วนต่อขยายสายพหลโยธิน (หมอชิต-สะพานใหม่-ลำลูกกา) ของกรุงเทพมหานคร เฉพาะช่วงสะพานใหม่-ลำลูกกา คลอง 4

ระหว่างเดือนกรกฎาคม-ธันวาคม พ.ศ. 2568



รูปที่ 3-26 เปรียบเทียบผลการติดตามตรวจสอบระดับเสียงเวลากลางวัน-กลางคืน

โครงการระบบขนส่งมวลชนกรุงเทพมหานคร ส่วนต่อขยายสายพหลโยธิน (หมอชิต-สะพานใหม่-ลำลูกกา) ของกรุงเทพมหานคร

เฉพาะช่วงสะพานใหม่-ลำลูกกา คลอง 4

3) เปรียบเทียบผลการติดตามตรวจสอบคุณภาพน้ำทิ้ง

ผลการติดตามตรวจสอบคุณภาพน้ำทิ้งในปี พ.ศ. 2568 ของโครงการระบบขนส่งมวลชนกรุงเทพมหานครส่วนต่อขยายสายพหลโยธิน (หมอชิต-สะพานใหม่-ลำลูกกา) ของกรุงเทพมหานคร เฉพาะช่วงสะพานใหม่-ลำลูกกา คลอง 4 เมื่อนำมาเปรียบเทียบกับระหว่างปี พ.ศ. 2565-2568 พบว่า ผลการติดตามตรวจสอบมีแนวโน้มไม่แตกต่างกันมาก ซึ่งมีค่าอยู่ในมาตรฐานฯ ที่กำหนด แสดงรายละเอียดดังตารางที่ 3-38 และรูปที่ 3-27

โครงการระบบขนส่งมวลชนกรุงเทพมหานคร ส่วนต่อขยายสายพหลโยธิน (หมอชิต-สะพานใหม่-ลำลูกกา) ของกรุงเทพมหานคร เฉพาะช่วงหมอชิต-สะพานใหม่

โครงการระบบขนส่งมวลชนกรุงเทพมหานคร ส่วนต่อขยายสายพหลโยธิน (หมอชิต-สะพานใหม่-ลำลูกกา) ของกรุงเทพมหานคร เฉพาะช่วงสะพานใหม่-ลำลูกกา คลอง 4

ระหว่างเดือนกรกฎาคม-ธันวาคม พ.ศ. 2568

ตารางที่ 3-38 เปรียบเทียบผลการติดตามตรวจสอบคุณภาพน้ำทิ้ง โครงการระบบขนส่งมวลชนกรุงเทพมหานคร ส่วนต่อขยายสายพหลโยธิน (หมอชิต-สะพานใหม่-ลำลูกกา) ของกรุงเทพมหานคร เฉพาะช่วงสะพานใหม่-ลำลูกกา คลอง 4

โครงการ : โครงการระบบขนส่งมวลชนกรุงเทพมหานคร ส่วนต่อขยายสายพหลโยธิน (หมอชิต-สะพานใหม่-ลำลูกกา) ของกรุงเทพมหานคร เฉพาะช่วงสะพานใหม่-ลำลูกกา คลอง 4

จัดทำรายงานโดย : บริษัท ยูโนเด็ค แอนนาลิสต์ แอนด์ เอ็นจิเนียริง คอนซัลแตนท์ จำกัด

ช่วงเวลาติดตามตรวจสอบ : ระหว่างปี พ.ศ. 2565-2568

สถานีติดตามตรวจสอบ : บ่อพักน้ำทิ้งจากระบบบำบัดน้ำเสียของศูนย์ซ่อมบำรุงและควบคุมการเดินรถ

ตำแหน่งพิกัด UTM ของสถานีติดตามตรวจสอบ : 47P 0677239 15407000

สถานีติดตามตรวจสอบ	ดัชนี	หน่วย	ผลการติดตามตรวจสอบ									มาตรฐานตาม EIA ^{1/}	มาตรฐาน ^{2/}
			16 มิ.ย. 65	16 ส.ค. 65	15 พ.ย. 65	20 ต.ค. 66	16 ก.พ. 67	21 มิ.ย. 67	18 เม.ย. 68	20 ส.ค. 68	19 ธ.ค. 68		
บ่อพักน้ำทิ้งจากระบบบำบัดน้ำเสียของศูนย์ซ่อมบำรุงและควบคุมการเดินรถ	ความเป็นกรดและด่าง	-	7.9	7.7	8.0	7.5	7.8	8.7	8.1	8.9	8.2	-	5.5-9.0
	อุณหภูมิ	°C	31	31	28	32	32	33	31.6	31.8	29.0	-	≤40
	ออกซิเจนละลาย	mg/L	5.8	5.2	3.4	6.0	6.2	4.1	5.0	6.1	5.1	-	-
	บีโอดี	mg/L	4.1	<2.0	4.0	2.5	4.6	6.0	2.3	2.9	6.3	≤20	≤20
	ของแข็งแขวนลอยทั้งหมด	mg/L	6.3	7.9	9.6	5.4	8.7	<5.0	10.1	<5.0	<5.0	-	≤50
	ของแข็งละลายน้ำทั้งหมด	mg/L	304	224	400	930	715	256	246	266	836	-	≤3,000
	น้ำมันและไขมัน	mg/L	<3	<3	<3	<3	<3	<3	<3	<3	<3	-	≤5
	แบคทีเรียกลุ่มโคลิฟอร์มทั้งหมด	MPN/100ML	1,300	>160,000	>13,000	4,900	5,400	92,000	1,300	330	2,400	-	-

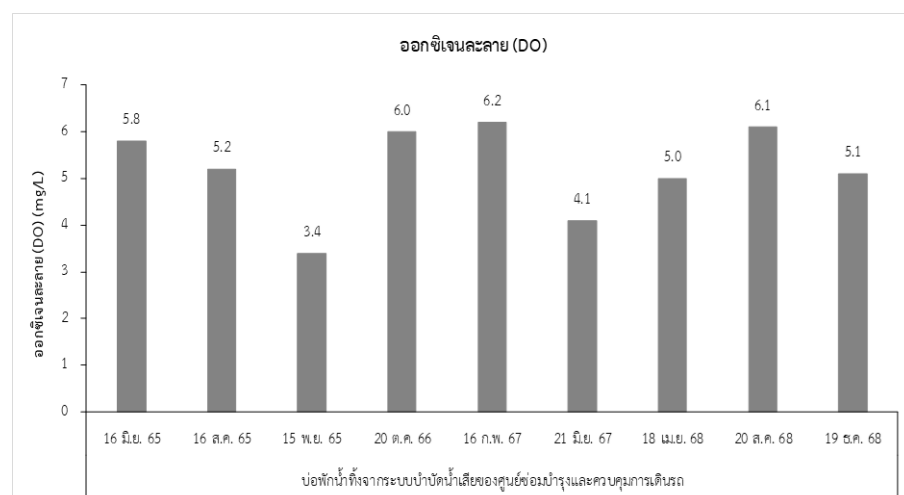
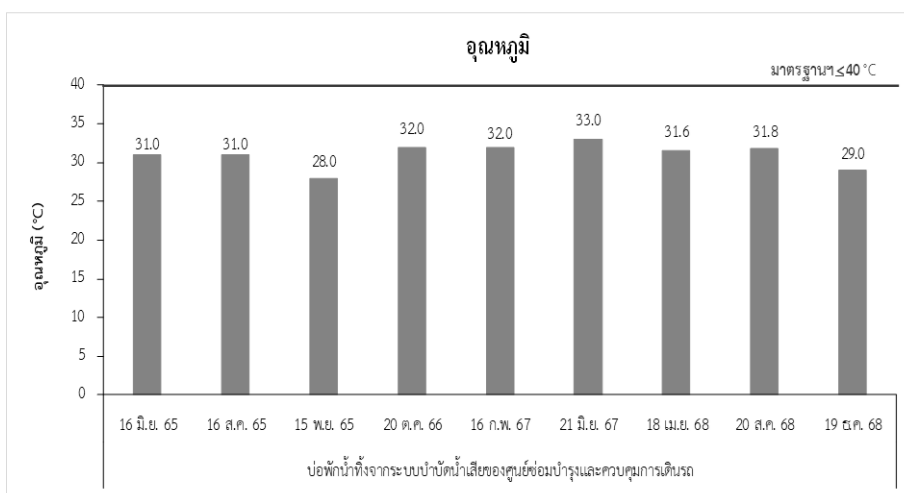
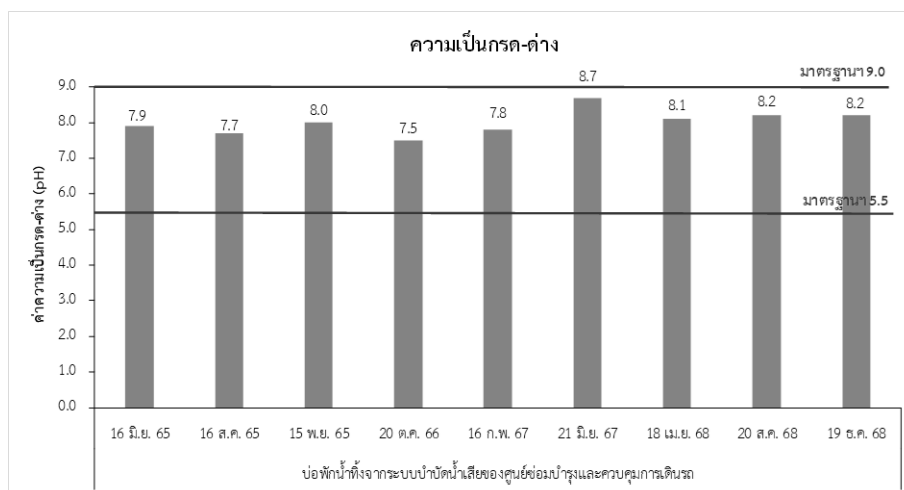
^{1/} หมายเหตุ รายงานการขอเปลี่ยนแปลงรายละเอียดโครงการระบบขนส่งมวลชนกรุงเทพมหานครส่วนต่อขยายสายพหลโยธิน (หมอชิต-สะพานใหม่-ลำลูกกา) ของกรุงเทพมหานคร เฉพาะช่วงสะพานใหม่-ลำลูกกา คลอง 4 พ.ศ. 2556

^{2/} ประกาศกระทรวงทรัพยากรธรรมชาติและสิ่งแวดล้อม เรื่อง กำหนดมาตรฐานควบคุมการระบายน้ำทิ้งจากโรงงานอุตสาหกรรม นิคมอุตสาหกรรมและเขตประกอบอุตสาหกรรม ประกาศในราชกิจจานุเบกษา เล่ม 133 ตอนที่ 129 ง วันที่ 6 มิถุนายน พ.ศ. 2559 และประกาศกระทรวงอุตสาหกรรม เรื่อง กำหนดมาตรฐานควบคุมการระบายน้ำทิ้งจากโรงงาน พ.ศ. 2560 ประกาศในราชกิจจานุเบกษา เล่ม 134 ตอนที่ 153 ง วันที่ 7 มิถุนายน พ.ศ. 2560

โครงการระบบขนส่งมวลชนกรุงเทพมหานคร ส่วนต่อขยายสายฟลไฮอิน (หมอชิต-สะพานใหม่-ลำลูกกา) ของกรุงเทพมหานคร เฉพาะช่วงหมอชิต-สะพานใหม่

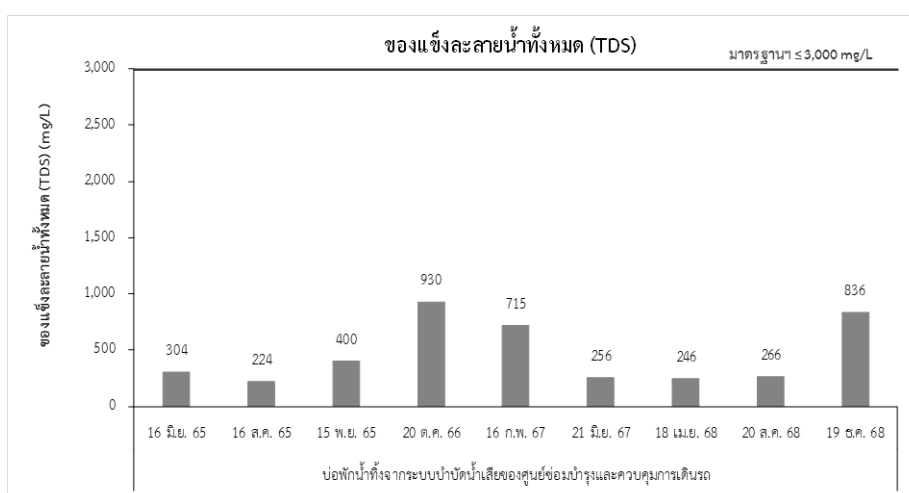
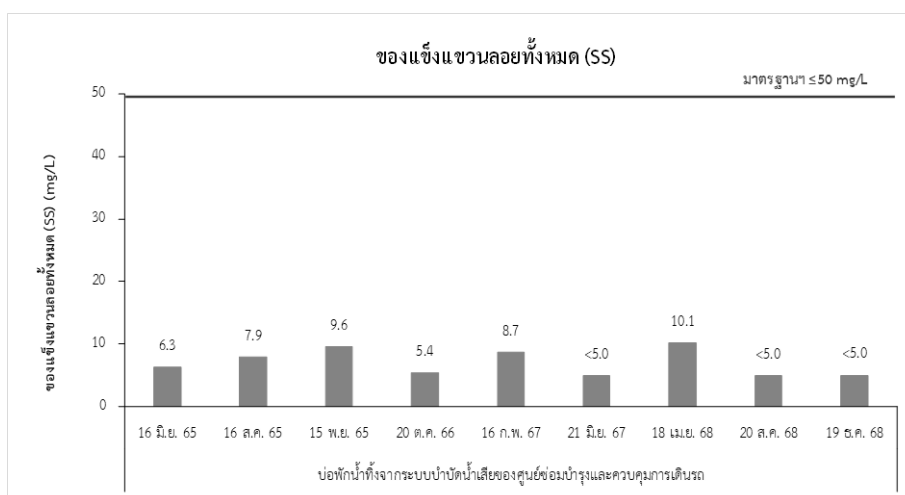
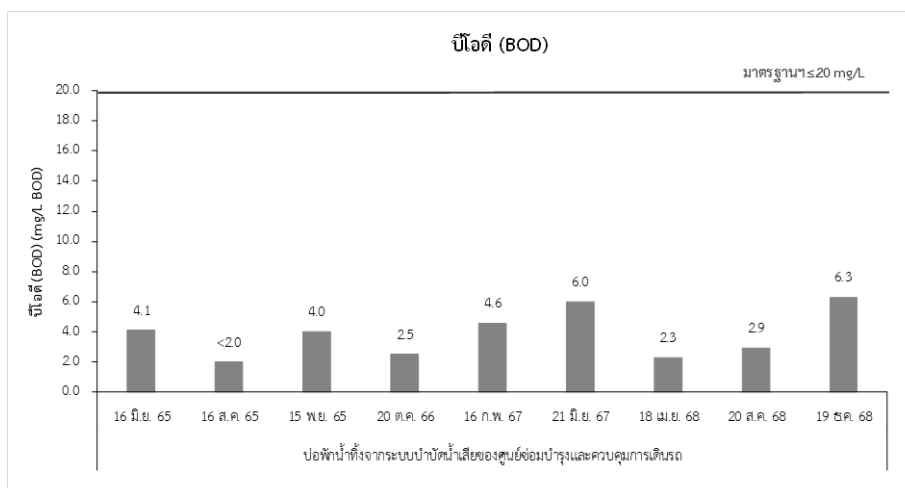
โครงการระบบขนส่งมวลชนกรุงเทพมหานคร ส่วนต่อขยายสายฟลไฮอิน (หมอชิต-สะพานใหม่-ลำลูกกา) ของกรุงเทพมหานคร เฉพาะช่วงสะพานใหม่-ลำลูกกา คลอง 4

ระหว่างเดือนกรกฎาคม-ธันวาคม พ.ศ. 2568



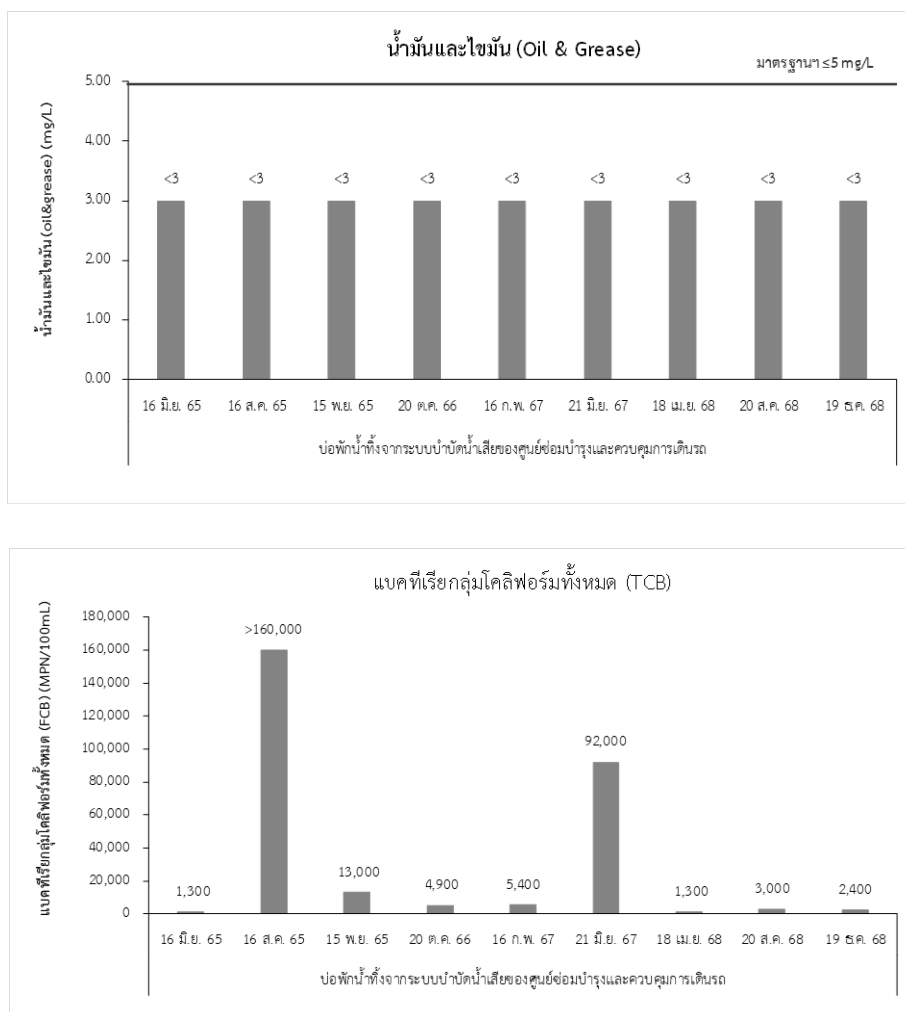
รูปที่ 3-27 เปรียบเทียบผลการติดตามตรวจสอบคุณภาพน้ำทิ้ง
โครงการระบบขนส่งมวลชนกรุงเทพมหานคร ส่วนต่อขยายสายฟลไฮอิน (หมอชิต-สะพานใหม่-ลำลูกกา)
ของกรุงเทพมหานคร เฉพาะช่วงสะพานใหม่-ลำลูกกา คลอง 4

โครงการระบบขนส่งมวลชนกรุงเทพมหานคร ส่วนต่อขยายสายฟลโยอิน (หมอชิต-สะพานใหม่-ลำลูกกา) ของกรุงเทพมหานคร เฉพาะช่วงหมอชิต-สะพานใหม่
โครงการระบบขนส่งมวลชนกรุงเทพมหานคร ส่วนต่อขยายสายฟลโยอิน (หมอชิต-สะพานใหม่-ลำลูกกา) ของกรุงเทพมหานคร เฉพาะช่วงสะพานใหม่-ลำลูกกา คลอง 4
ระหว่างเดือนกรกฎาคม-ธันวาคม พ.ศ. 2568



รูปที่ 3-27 (ต่อ) เปรียบเทียบผลการติดตามตรวจสอบคุณภาพน้ำทิ้ง
โครงการระบบขนส่งมวลชนกรุงเทพมหานคร ส่วนต่อขยายสายฟลโยอิน (หมอชิต-สะพานใหม่-ลำลูกกา)
ของกรุงเทพมหานคร เฉพาะช่วงสะพานใหม่-ลำลูกกา คลอง 4

โครงการระบบขนส่งมวลชนกรุงเทพมหานคร ส่วนต่อขยายสายพหลโยธิน (หมอชิต-สะพานใหม่-ลำลูกกา) ของกรุงเทพมหานคร เฉพาะช่วงหมอชิต-สะพานใหม่
โครงการระบบขนส่งมวลชนกรุงเทพมหานคร ส่วนต่อขยายสายพหลโยธิน (หมอชิต-สะพานใหม่-ลำลูกกา) ของกรุงเทพมหานคร เฉพาะช่วงสะพานใหม่-ลำลูกกา คลอง 4
ระหว่างเดือนกรกฎาคม-ธันวาคม พ.ศ. 2568



รูปที่ 3-27 (ต่อ) เปรียบเทียบผลการติดตามตรวจสอบคุณภาพน้ำทั้ง

โครงการระบบขนส่งมวลชนกรุงเทพมหานคร ส่วนต่อขยายสายพหลโยธิน (หมอชิต-สะพานใหม่-ลำลูกกา)
ของกรุงเทพมหานคร เฉพาะช่วงสะพานใหม่-ลำลูกกา คลอง 4

4) เปรียบเทียบผลการติดตามตรวจสอบคุณภาพน้ำผิวดิน

ผลการติดตามตรวจสอบคุณภาพน้ำผิวดินในปี พ.ศ. 2568 ของโครงการระบบขนส่งมวลชนกรุงเทพมหานคร ส่วนต่อขยายสายพหลโยธิน (หมอชิต-สะพานใหม่-ลำลูกกา) ของกรุงเทพมหานคร เฉพาะช่วงสะพานใหม่-ลำลูกกาคลอง 4 เมื่อนำมาเปรียบเทียบระหว่างปี พ.ศ. 2565-2568 พบว่า ทุกดัชนีมีแนวโน้มใกล้เคียงกัน แสดงรายละเอียดดังตารางที่ 3-39 ถึง ตารางที่ 3-40 และรูปที่ 3-28

ตารางที่ 3-39 ผลการติดตามตรวจสอบคุณภาพน้ำผิวดิน โครงการระบบขนส่งมวลชนกรุงเทพมหานคร ส่วนต่อขยายสายพหลโยธิน (หมอชิต-สะพานใหม่-ลำลูกกา) ของกรุงเทพมหานคร เฉพาะช่วงสะพานใหม่-ลำลูกกา คลอง 4 บริเวณคลองหกวา ก่อนจุดที่มีการระบายน้ำทิ้งจากศูนย์ซ่อมบำรุงและควบคุมการเดินรถ ระหว่างปี พ.ศ. 2565-2568

โครงการ : โครงการระบบขนส่งมวลชนกรุงเทพมหานคร ส่วนต่อขยายสายพหลโยธิน (หมอชิต-สะพานใหม่-ลำลูกกา) ของกรุงเทพมหานคร เฉพาะช่วงสะพานใหม่-ลำลูกกา คลอง 4

จัดทำรายงานโดย : บริษัท ยูโนเด็ค แอนนาลิสต์ แอนด์ เอ็นจิเนียริง คอนซัลแตนท์ จำกัด

ช่วงเวลาติดตามตรวจสอบ : ระหว่างปี พ.ศ.2565-2568

สถานีติดตามตรวจสอบ : คลองหกวา ก่อนจุดที่มีการระบายน้ำทิ้งจากศูนย์ซ่อมบำรุงและควบคุมการเดินรถ

ตำแหน่งพิกัด UTM ของสถานีติดตามตรวจสอบ : 47P 0677232 1540751

สถานีติดตามตรวจสอบ	ดัชนี	หน่วย	ผลการติดตามตรวจสอบ									มาตรฐาน ^{1/}
			16 มิ.ย. 65	16 ส.ค. 65	15 พ.ย. 65	20 ต.ค. 66	16 ก.พ. 67	21 มิ.ย. 67	18 เม.ย. 68	20 ส.ค. 68	19 ธ.ค. 68	
บริเวณคลองหกวาก่อนจุดที่มีการระบายน้ำทิ้งจากศูนย์ซ่อมบำรุงและควบคุมการเดินรถ	ความเป็นกรด-ด่าง	-	7.1	6.9	7.5	7.0	7.3	7.9	7.3	8.2	7.7	-
	อุณหภูมิ	°C	32.0	30.0	30.0	32.0	31.0	33.0	32.0	32.0	28.5	-
	ออกซิเจนละลาย	mg/L	3.9	4.9	2.3	5.1	4.6	6.8	3.7	7.6	2.7	-
	บีโอดี	mg/L	8.6	5.8	5.4	6.5	7.2	13.6	6.1	14.4	7.3	-
	ของแข็งแขวนลอยทั้งหมด	mg/L	19.7	14.3	15.4	20.8	53.5	23.4	19.5	18.1	13.1	-
	ของแข็งละลายน้ำทั้งหมด	mg/L	380	320	278	408	457	375	324	319	287	-
	น้ำมันและไขมัน	mg/L	<3	<3	<3	<3	<3	<3	<3	3	<3	-
	แบคทีเรียกลุ่มโคลิฟอร์มทั้งหมด	MPN/100ML	>160,000	>160,000	>160,000	17,000	160,000	>160,000	24,000	>160,000	>160,000	-
	ความลึกของคลอง	metre	2.0	2.5	3.0	2.2	1.5	1.5	1.5	2.0	1.6	-

หมายเหตุ: ^{1/} ประกาศคณะกรรมการสิ่งแวดล้อมแห่งชาติ ฉบับที่ 8 (พ.ศ. 2537) เรื่อง กำหนดมาตรฐานคุณภาพน้ำในแหล่งน้ำผิวดิน (ประเภทที่ 5 แหล่งน้ำที่รับน้ำทิ้งจากกิจกรรมบางประเภท และสามารถเป็นประโยชน์เพื่อการคมนาคม)

โครงการระบบขนส่งมวลชนกรุงเทพมหานคร ส่วนต่อขยายสายพหลโยธิน (หมอชิต-สะพานใหม่-ลำลูกกา) ของกรุงเทพมหานคร เฉพาะช่วงหมอชิต-สะพานใหม่

โครงการระบบขนส่งมวลชนกรุงเทพมหานคร ส่วนต่อขยายสายพหลโยธิน (หมอชิต-สะพานใหม่-ลำลูกกา) ของกรุงเทพมหานคร เฉพาะช่วงสะพานใหม่-ลำลูกกา คลอง 4

ระหว่างเดือนกรกฎาคม-ธันวาคม พ.ศ. 2568

ตารางที่ 3-40 ผลการติดตามตรวจสอบคุณภาพน้ำผิวดิน โครงการระบบขนส่งมวลชนกรุงเทพมหานคร ส่วนต่อขยายสายพหลโยธิน (หมอชิต-สะพานใหม่-ลำลูกกา) ของกรุงเทพมหานคร เฉพาะช่วงสะพานใหม่-ลำลูกกา คลอง 4 บริเวณคลองหกวา หลังจุดที่มีการระบายน้ำทิ้งจากศูนย์ซ่อมบำรุงและควบคุมการเดินรถ ระหว่างปี พ.ศ. 2565-2568

โครงการ : โครงการระบบขนส่งมวลชนกรุงเทพมหานคร ส่วนต่อขยายสายพหลโยธิน (หมอชิต-สะพานใหม่-ลำลูกกา) ของกรุงเทพมหานคร เฉพาะช่วงสะพานใหม่-ลำลูกกา คลอง 4

จัดทำรายงานโดย : บริษัท ยูโนเด็ค แอนนาลิสต์ แอนด์ เอ็นจิเนียริง คอนซัลแตนท์ จำกัด

ช่วงเวลาติดตามตรวจสอบ : ระหว่างปี พ.ศ. 2565-2568

สถานีติดตามตรวจสอบ : คลองหกวา หลังจุดที่มีการระบายน้ำทิ้งจากศูนย์ซ่อมบำรุงและควบคุมการเดินรถ

ตำแหน่งพิกัด UTM ของสถานีติดตามตรวจสอบ : 47P 0677295 1540712

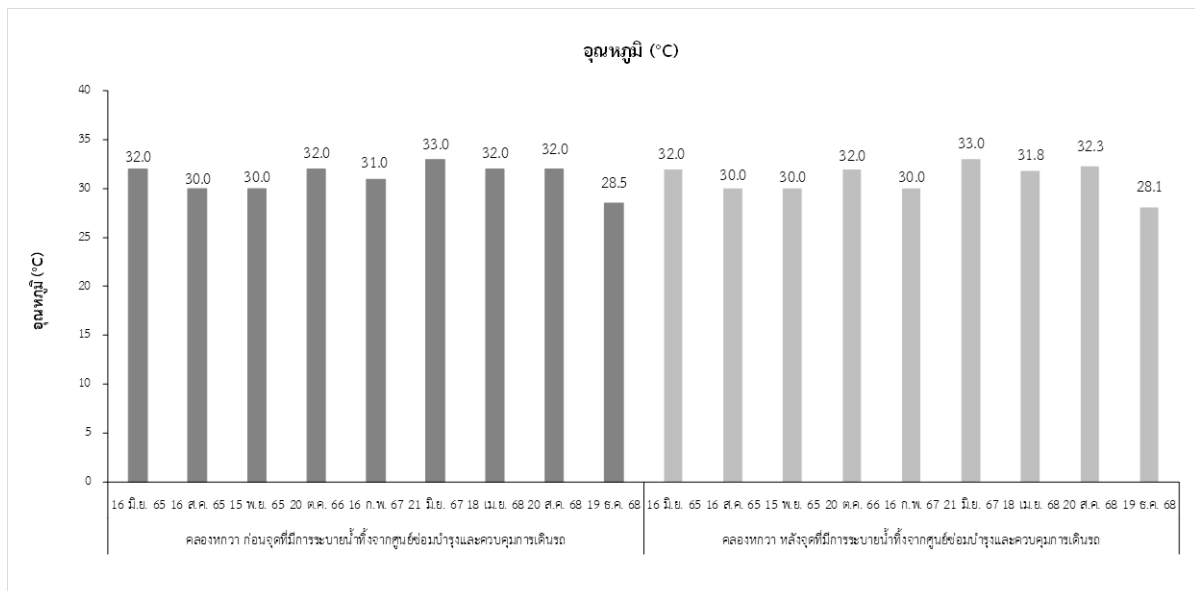
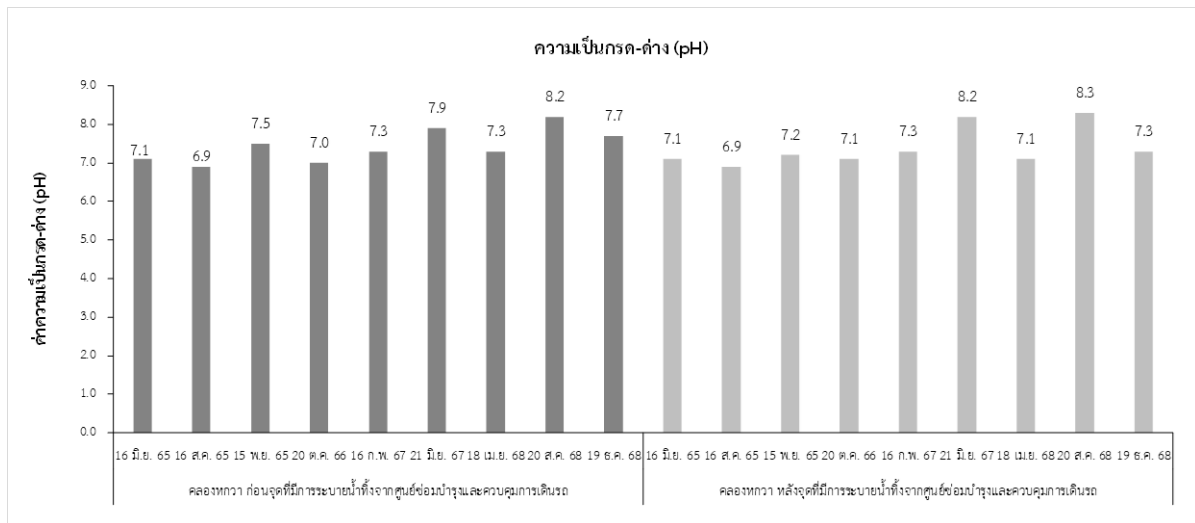
สถานีติดตามตรวจสอบ	ดัชนี	หน่วย	ผลการติดตามตรวจสอบ									มาตรฐาน ^{1/}
			16 มิ.ย. 65	16 ส.ค. 65	15 พ.ย. 65	20 ต.ค. 66	16 ก.พ. 67	21 มิ.ย. 67	18 เม.ย. 68	20 ส.ค. 68	19 ธ.ค. 68	
บริเวณคลองหกวาหลังจุดที่มีการระบายน้ำทิ้งจากศูนย์ซ่อมบำรุงและควบคุมการเดินรถ	ความเป็นกรด-ด่าง	-	7.1	6.9	7.2	7.1	7.3	8.2	7.1	8.3	7.3	-
	อุณหภูมิ	°C	32.0	30.0	30.0	32.0	30.0	33.0	31.8	32.3	28.1	-
	ออกซิเจนละลาย	mg/L	3.7	4.7	2.0	4.4	4.2	6.9	4.2	7.8	2.2	-
	บีโอดี	mg/L	10.2	5.7	5.7	5.5	7.0	11.0	6.2	13.7	7.7	-
	ของแข็งแขวนลอยทั้งหมด	mg/L	19.2	15.2	16.7	20.8	52.4	20.4	19.4	17.0	13.3	-
	ของแข็งละลายน้ำทั้งหมด	mg/L	376	314	296	398	454	371	301	324	284	-
	น้ำมันและไขมัน	mg/L	<3	<3	<3	<3	<3	<3	<3	<3	<3	-
	แบคทีเรียกลุ่มโคลิฟอร์มทั้งหมด	MPN/100ML	35,000	>160,000	>160,000	11,000	>160,000	35,000	35,000	24,000	>160,000	-
	ความลึกของคลอง	metre	2.0	2.5	3.0	2.5	2.0	1.5	1.2	2.0	1.6	-

หมายเหตุ : ^{1/} ประกาศคณะกรรมการสิ่งแวดล้อมแห่งชาติ ฉบับที่ 8 (พ.ศ. 2537) เรื่อง กำหนดมาตรฐานคุณภาพน้ำในแหล่งน้ำผิวดิน (ประเภทที่ 5 แหล่งน้ำที่ได้รับน้ำทิ้งจากกิจกรรมบางประเภท และสามารถเป็นประโยชน์เพื่อการคมนาคม)

โครงการระบบขนส่งมวลชนกรุงเทพมหานคร ส่วนต่อขยายสายฟลไฮอิน (หมอชิต-สะพานใหม่-ลำลูกกา) ของกรุงเทพมหานคร เฉพาะช่วงหมอชิต-สะพานใหม่

โครงการระบบขนส่งมวลชนกรุงเทพมหานคร ส่วนต่อขยายสายฟลไฮอิน (หมอชิต-สะพานใหม่-ลำลูกกา) ของกรุงเทพมหานคร เฉพาะช่วงสะพานใหม่-ลำลูกกา คลอง 4

ระหว่างเดือนกรกฎาคม-ธันวาคม พ.ศ. 2568

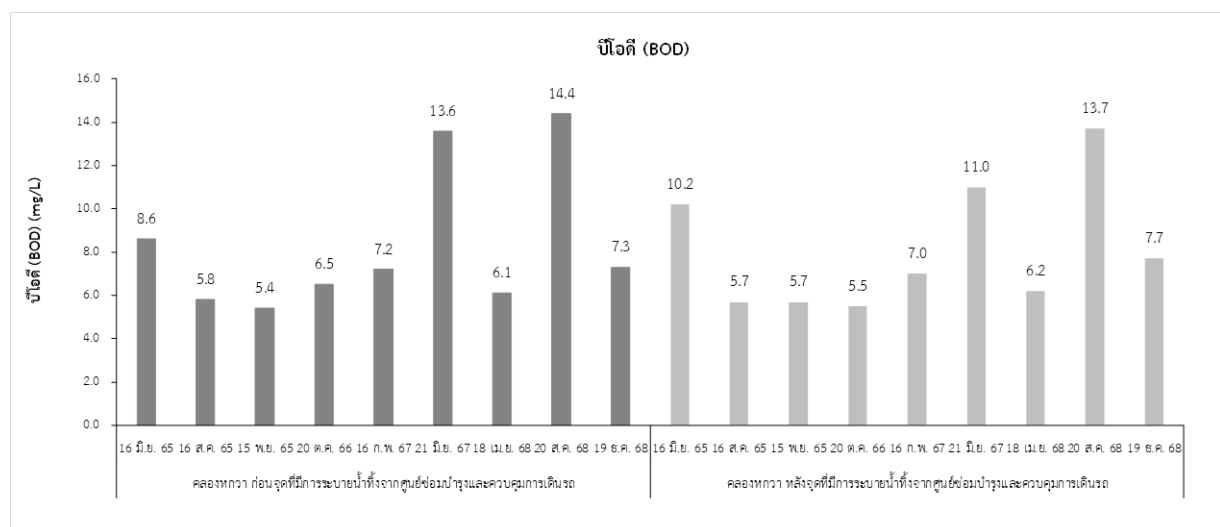
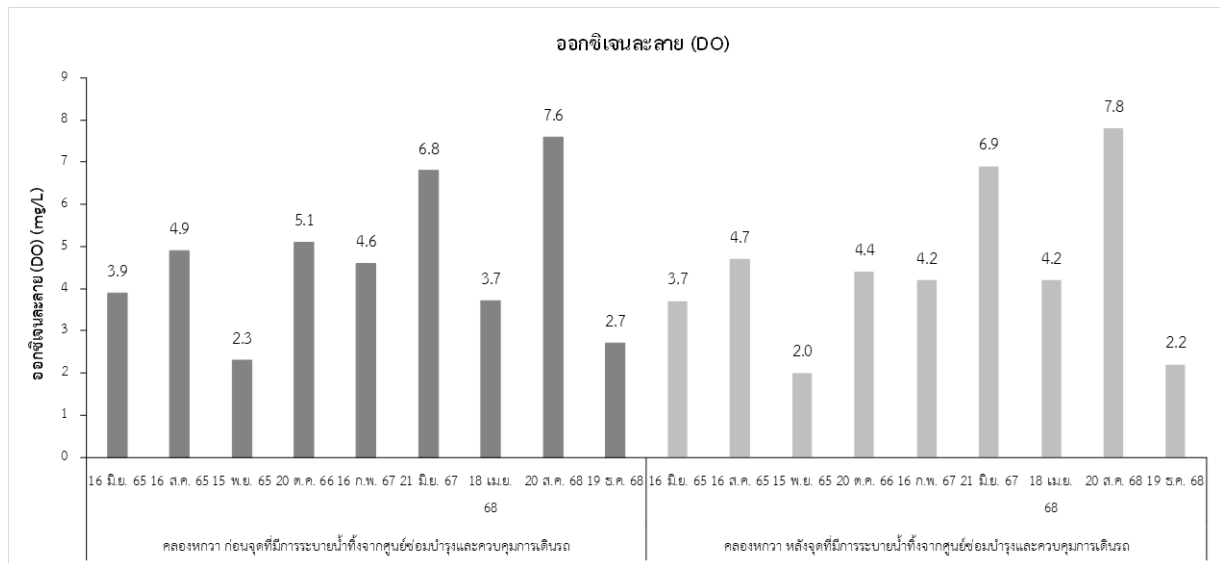


รูปที่ 3-28 เปรียบเทียบผลการติดตามตรวจสอบคุณภาพน้ำผิวดิน

โครงการระบบขนส่งมวลชนกรุงเทพมหานคร ส่วนต่อขยายสายฟลไฮอิน (หมอชิต-สะพานใหม่-ลำลูกกา)

ของกรุงเทพมหานคร เฉพาะช่วงสะพานใหม่-ลำลูกกา คลอง 4

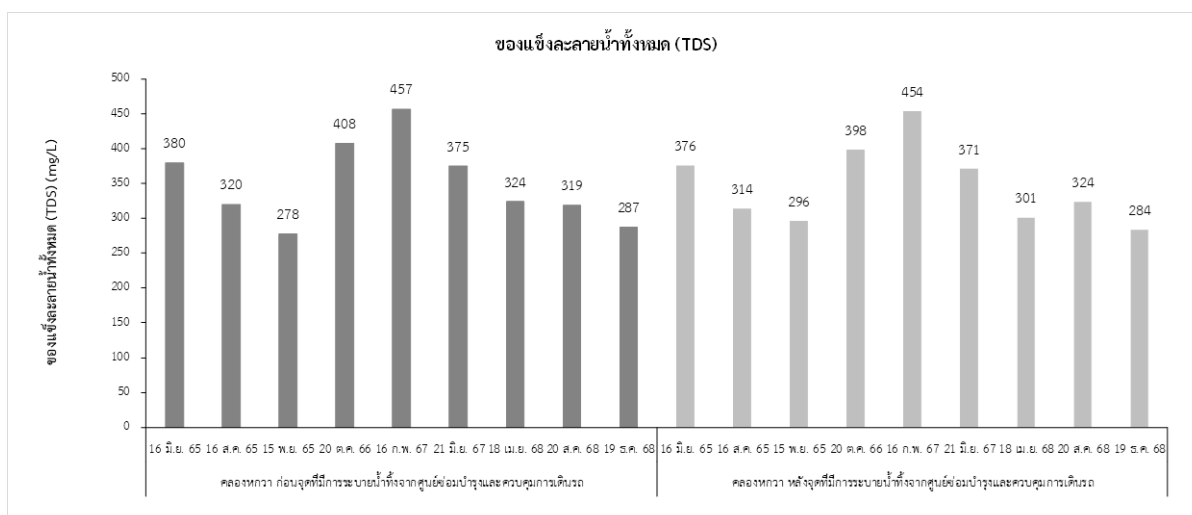
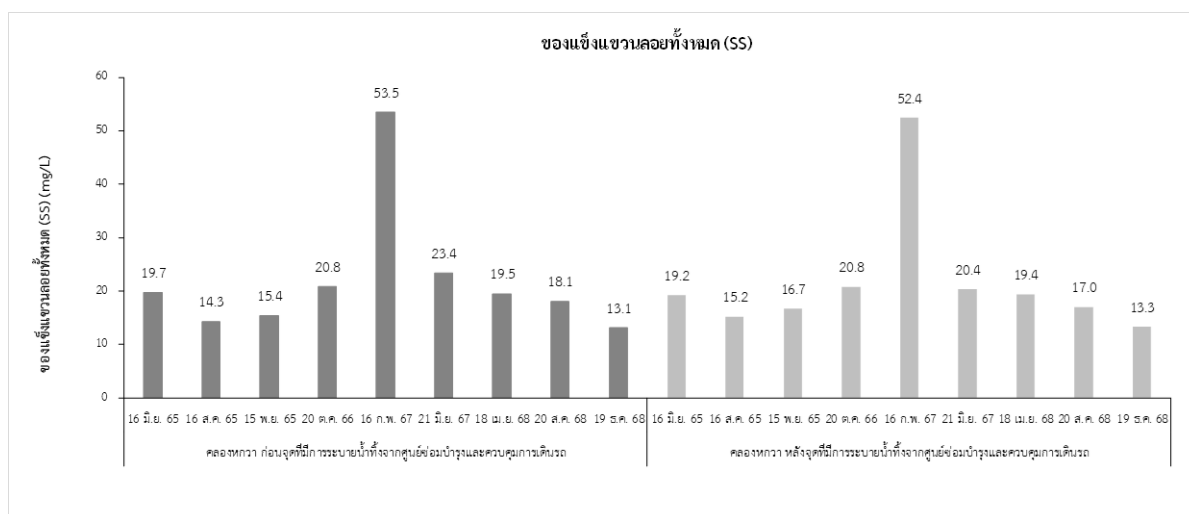
โครงการระบบขนส่งมวลชนกรุงเทพมหานคร ส่วนต่อขยายสายฟลไฮอิน (หมอชิต-สะพานใหม่-ลำลูกกา) ของกรุงเทพมหานคร เฉพาะช่วงหมอชิต-สะพานใหม่
โครงการระบบขนส่งมวลชนกรุงเทพมหานคร ส่วนต่อขยายสายฟลไฮอิน (หมอชิต-สะพานใหม่-ลำลูกกา) ของกรุงเทพมหานคร เฉพาะช่วงสะพานใหม่-ลำลูกกา คลอง 4
ระหว่างเดือนกรกฎาคม-ธันวาคม พ.ศ. 2568



รูปที่ 3-28 (ต่อ) เปรียบเทียบผลการติดตามตรวจสอบคุณภาพน้ำผิวดิน

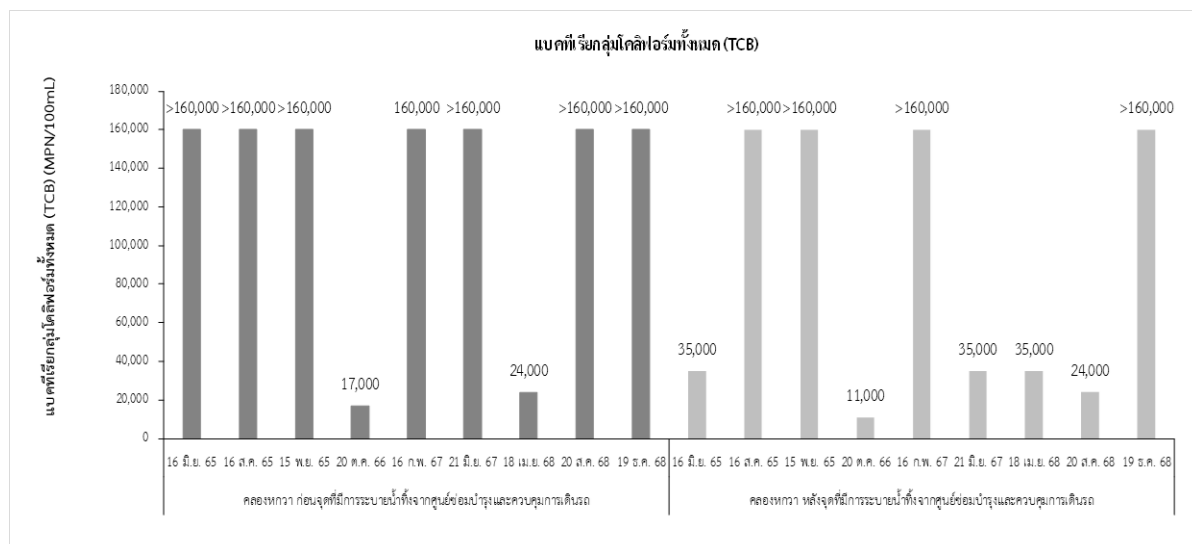
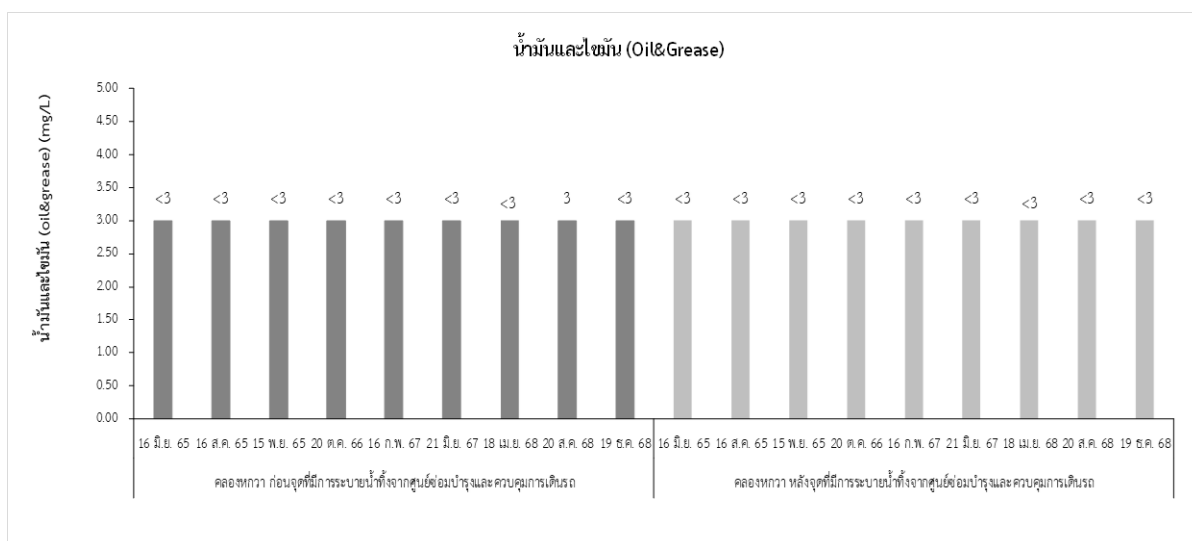
โครงการระบบขนส่งมวลชนกรุงเทพมหานคร ส่วนต่อขยายสายฟลไฮอิน (หมอชิต-สะพานใหม่-ลำลูกกา)
ของกรุงเทพมหานคร เฉพาะช่วงสะพานใหม่-ลำลูกกา คลอง 4

โครงการระบบขนส่งมวลชนกรุงเทพมหานคร ส่วนต่อขยายสายฟลไฮอิน (หมอชิต-สะพานใหม่-ลำลูกกา) ของกรุงเทพมหานคร เฉพาะช่วงหมอชิต-สะพานใหม่
โครงการระบบขนส่งมวลชนกรุงเทพมหานคร ส่วนต่อขยายสายฟลไฮอิน (หมอชิต-สะพานใหม่-ลำลูกกา) ของกรุงเทพมหานคร เฉพาะช่วงสะพานใหม่-ลำลูกกา คลอง 4
ระหว่างเดือนกรกฎาคม-ธันวาคม พ.ศ. 2568



รูปที่ 3-28 (ต่อ) เปรียบเทียบผลการติดตามตรวจสอบคุณภาพน้ำผิวดิน
โครงการระบบขนส่งมวลชนกรุงเทพมหานคร ส่วนต่อขยายสายฟลไฮอิน (หมอชิต-สะพานใหม่-ลำลูกกา)
ของกรุงเทพมหานคร เฉพาะช่วงสะพานใหม่-ลำลูกกา คลอง 4

โครงการระบบขนส่งมวลชนกรุงเทพมหานคร ส่วนต่อขยายสายฟลโยอิน (หมอชิต-สะพานใหม่-ลำลูกกา) ของกรุงเทพมหานคร เฉพาะช่วงหมอชิต-สะพานใหม่
โครงการระบบขนส่งมวลชนกรุงเทพมหานคร ส่วนต่อขยายสายฟลโยอิน (หมอชิต-สะพานใหม่-ลำลูกกา) ของกรุงเทพมหานคร เฉพาะช่วงสะพานใหม่-ลำลูกกา คลอง 4
ระหว่างเดือนกรกฎาคม-ธันวาคม พ.ศ. 2568



รูปที่ 3-28 (ต่อ) เปรียบเทียบผลการติดตามตรวจสอบคุณภาพน้ำผิวดิน
โครงการระบบขนส่งมวลชนกรุงเทพมหานคร ส่วนต่อขยายสายฟลโยอิน (หมอชิต-สะพานใหม่-ลำลูกกา)
ของกรุงเทพมหานคร เฉพาะช่วงสะพานใหม่-ลำลูกกา คลอง 4