



















รูปภาพแสดงการปฏิบัติตามมาตรการฯ ของโครงการ โรงแรมเทรเวลลอดจ์ นิมมาน เชียงใหม่









| | |
|---|--|
|  |  |
|  |  |
| รูปที่ 1 พื้นที่สีเขียว | |
|  |  |
| รูปที่ 2 คนงานดูแลพื้นที่สีเขียว | |
|  |  |
| รูปที่ 3 จัดแต่งทรงพุ่มของต้นไม้ | |

| | |
|---|--|
|  |  |
| <p>รูปที่ 4 ป้ายจำกัดความเร็ว</p> | <p>รูปที่ 5 เจ้าหน้าที่ดูแลรักษาความสะอาดของถนน</p> |
|  |  |
| <p>รูปที่ 6 เจ้าหน้าที่อำนวยความสะดวกในการจราจร</p> | <p>รูปที่ 7 ห้ามติดเครื่องยนต์ทิ้งไว้</p> |
|  |  |
| <p>รูปที่ 8 เจ้าหน้าที่รักษาความปลอดภัย</p> | <p>รูปที่ 9 ติดป้ายลูกศร</p> |

| | |
|---|--|
|  |  |
| รูปที่ 10 จุดรวมพล | |
|  |  |
| รูปที่ 11 มิเตอร์ไฟฟ้าสำหรับระบบบำบัดน้ำเสีย | รูปที่ 12 ระบบบำบัดน้ำเสีย |
|  |  |
| รูปที่ 12 ระบบบำบัดน้ำเสีย | รูปที่ 13 เจ้าหน้าที่ตรวจสอบระบบบำบัดน้ำเสีย |
|  |  |
| รูปที่ 14 ถังเก็บน้ำใต้ดิน | รูปที่ 15 ป้ายประหยัดน้ำ |

| | |
|---|---|
|  |  |
| <p>รูปที่ 16 ตรวจสอบคูและระบบจ่ายน้ำและระบบเส้นท่อประปา</p> | <p>รูปที่ 17 บ่อหน่วงน้ำ</p> |
|  <p>รูปที่ 18 ถังรองรับมูลฝอย</p> | |
|  |   |
| <p>รูปที่ 19 ห้องพัสดุ</p> | |

| | |
|---|--|
|  |  |
| <p>รูปที่ 20 เจ้าหน้าที่ทำความสะอาดห้องพักขยะ</p> | <p>รูปที่ 21 แม่บ้านลำเลียงภาชนะรองรับมูลฝอย</p> |
|  |  |
| <p>รูปที่ 22 ป้ายรณรงค์คัดแยกขยะ</p> | <p>รูปที่ 23 ระบบสัญญาณเตือนอัคคีภัย</p> |
|  |  |
| | <p>รูปที่ 23 ระบบสัญญาณเตือนอัคคีภัย</p> |

| | |
|---|--|
|  |  |
| รูปที่ 23 เครื่องตรวจจับความร้อน | รูปที่ 24 ท่อเย็นและระบบสูบน้ำ |
|  |  |
| รูปที่ 24 (ต่อ) ท่อเย็นและระบบสูบน้ำ | รูปที่ 25 บันไดหนีไฟ |
|  |  |
| รูปที่ 25 (ต่อ) บันไดหนีไฟ | รูปที่ 26 ไฟส่องสว่างฉุกเฉิน |
|  |  |
| รูปที่ 27 ป้ายบอกทางหนีไฟ | รูปที่ 28 ป้ายบอกชั้นและบอกทาง |



รูปที่ 29 แผงผังแสดงตำแหน่งอุปกรณ์ดับเพลิง



รูปที่ 30 พื้นที่จอดรถ



รูปที่ 30 (ต่อ) พื้นที่จอดรถ



รูปที่ 31 สันนุนชะลอความเร็ว



รูปที่ 32 สัญลักษณ์บนพื้นทาง



รูปที่ 33 กรกระจก




รูปที่ 34 เจ้าหน้าที่ทำความสะอาดบริเวณถนนในโครงการ



รูปที่ 35 ไม้กั้นทางเข้าออก



รูปที่ 36 ป้ายบอกทางจราจร

| | |
|---|--|
|  |  |
| <p>รูปที่ 37 ติดตั้งป้ายชื่อโครงการและป้ายทางเข้า-ออก</p> | <p>รูปที่ 38 ทางม้าลาย</p> |
|  |  |
| <p>รูปที่ 39 CCTV</p> | |
|  |  |
| <p>รูปที่ 40 ไฟฟ้าส่องสว่าง</p> | <p>รูปที่ 41กล่องรับเรื่องร้องเรียนบริเวณป้อมยาม</p> |
|  |  |
| <p>รูปที่ 42 สระว่ายน้ำ</p> | <p>รูปที่ 43 ระบายน้ำรอบสระว่ายน้ำ</p> |



รูปที่ 44 ป้ายแสดงปริมาณคลอรีน และค่าความเป็นกรด-ด่าง



รูปที่ 45 ห่วงชูชีพ



รูปที่ 46 กล่องปฐมพยาบาลและห้องพยาบาล



รูปที่ 47 ประสานงานให้เจ้าหน้าที่สาธารณสุขเข้ามาพ่นยา



รูปที่ 48 ซ้อมดับเพลิง



รูปที่ 49 ป้ายชื่อโครงการ