

**เอกสารแนบที่ 1-15**

ผลการวิเคราะห์คุณภาพน้ำทิ้งรายวันของระบบบำบัดน้ำเสีย  
จากเครื่อง BOD/COD Online

บ่อวัดคุณภาพน้ำ

Date	Time	Flow	Power	BOD	COD	pH	DO	Cond.	Temp.
01/01/2025	00:00	0	0	3.07	20.24	7.65	8.37	903	26.02
01/01/2025	01:00	0	0	2.95	20.24	7.64	8.42	900	26.02
01/01/2025	02:00	0	0	3.27	20.83	7.59	8.37	900	26.02
01/01/2025	03:00	234.6	0	3.46	21.12	7.5	8.45	900	26.09
01/01/2025	04:00	0	0	3.46	21.12	7.59	8.5	892	26.02
01/01/2025	05:00	332.36	0	2.98	19.06	7.43	8.58	892	26.09
01/01/2025	06:00	0	0	3.07	19.65	7.45	8.61	889	26.09
01/01/2025	07:00	0	0	2.88	18.62	7.41	8.64	889	26.09
01/01/2025	08:00	0	0	3.56	21.86	7.41	8.56	896	26.09
01/01/2025	09:00	301.81	0	4.63	19.5	7.28	8.5	892	26.02
01/01/2025	10:00	0	0	3.56	18.33	7.5	8.42	889	26.17
01/01/2025	11:00	0	0	2.98	18.47	7.69	8.28	903	26.09
01/01/2025	12:00	259.04	0	3.24	19.65	7.65	8.01	918	25.87
01/01/2025	13:00	0	0	2.78	17.59	7.55	7.74	940	25.95
01/01/2025	14:00	0	0	3.02	19.06	7.82	7.77	947	25.87
01/01/2025	15:00	0	0	2.95	17.88	7.64	7.66	944	25.87
01/01/2025	16:00	0	0	3.12	18.77	7.94	7.66	940	25.87
01/01/2025	17:00	0	0	2.9	18.47	7.62	7.66	933	26.09
01/01/2025	18:00	204.06	0	3.1	19.8	8.12	7.74	925	26.02
01/01/2025	19:00	0	0	2.93	19.5	7.82	7.96	918	26.02
01/01/2025	20:00	0	0	2.76	18.47	7.77	8.18	911	26.02
01/01/2025	21:00	0	0	2.71	19.8	7.77	8.15	911	26.09
01/01/2025	22:00	0	0	2.88	19.06	7.67	8.2	907	26.09
01/01/2025	23:00	0	0	2.68	20.24	7.64	8.28	907	26.09
01/02/2025	00:00	0	0	3.07	12.88	8.95	8.34	771	24.91
01/02/2025	01:00	0	0	3.1	13.91	8.97	8.39	764	24.91
01/02/2025	02:00	0	0	3.05	13.32	8.9	8.45	764	24.91
01/02/2025	03:00	0	0	3.15	13.17	8.75	8.5	768	24.98
01/02/2025	04:00	210.17	0	3.07	13.91	8.75	8.47	757	24.91
01/02/2025	05:00	0	0	3.12	13.32	8.68	8.53	764	24.91
01/02/2025	06:00	0	0	3.17	12.88	8.68	8.53	757	24.98
01/02/2025	07:00	0	0	3.15	13.17	8.51	8.58	749	24.98
01/02/2025	08:00	0	0	3.02	13.03	8.51	8.5	749	24.91
01/02/2025	09:00	0	0	3.19	13.32	8.71	8.37	760	24.91
01/02/2025	10:00	0	0	3.12	13.62	8.58	8.04	771	24.84
01/02/2025	11:00	0	0	2.98	13.47	8.59	7.88	786	24.84
01/02/2025	12:00	0	0	3.29	13.17	8.78	7.63	812	24.69
01/02/2025	13:00	0	0	3.05	12.59	9.14	7.5	826	24.69
01/02/2025	14:00	0	0	3.07	13.76	9.07	7.36	845	24.54
01/02/2025	15:00	0	0	3.24	13.76	9.07	7.28	856	24.54
01/02/2025	16:00	0	0	3	12.73	9.11	7.25	826	24.47
01/02/2025	17:00	0	0	2.98	13.62	9.35	7.39	852	24.54
01/02/2025	18:00	0	0	3.07	13.32	9.21	7.47	812	24.61
01/02/2025	19:00	0	0	3.07	13.17	9.23	7.71	815	24.61
01/02/2025	20:00	252.93	491.83	3.05	13.62	9.19	7.8	808	24.84
01/02/2025	21:00	0	0	3.15	13.62	9.09	7.99	793	24.84
01/02/2025	22:00	0	0	2.98	13.32	9.26	8.07	793	24.98
01/02/2025	23:00	326.25	489.41	3.24	14.06	9.11	8.15	786	24.84

บ่อวัดคุณภาพน้ำ

Date	Time	Flow	Power	BOD	COD	pH	DO	Cond.	Temp.
01/04/2025	00:00	0	0	0.96	7.58	7.82	7.66	859	28.46
01/04/2025	01:00	0	0	0.89	6.85	7.81	7.66	856	28.54
01/04/2025	02:00	0	0	0.89	6.7	7.88	7.66	856	28.54
01/04/2025	03:00	0	0	0.91	6.4	7.89	7.71	856	28.46
01/04/2025	04:00	0	0	1.06	5.96	7.93	7.77	856	28.54
01/04/2025	05:00	0	0	0.91	6.4	7.89	7.8	856	28.46
01/04/2025	06:00	0	0	0.96	6.55	7.84	7.85	856	28.54
01/04/2025	07:00	314.03	0	0.84	6.26	7.86	7.82	848	28.54
01/04/2025	08:00	0	0	1.06	6.4	7.88	7.69	859	28.46
01/04/2025	09:00	0	0	0.89	6.11	7.55	7.55	863	28.32
01/04/2025	10:00	0	0	0.98	6.26	7.74	7.31	878	28.17
01/04/2025	11:00	0	0	0.96	6.11	7.79	7.09	892	28.39
01/04/2025	12:00	0	0	1.11	6.4	7.74	7.06	896	28.24
01/04/2025	13:00	289.59	0	0.94	7.14	7.72	6.82	900	28.24
01/04/2025	14:00	0	0	1.06	7.29	7.65	6.93	900	28.24
01/04/2025	15:00	0	0	0.91	7.14	7.64	6.87	918	28.17
01/04/2025	16:00	442.33	490.62	0.98	6.7	7.62	6.82	914	28.24
01/04/2025	17:00	0	0	0.98	6.85	7.55	6.96	907	28.39
01/04/2025	18:00	0	0	0.91	7.14	7.6	7.04	907	28.32
01/04/2025	19:00	0	0	0.98	6.11	7.55	7.17	999	28.32
01/04/2025	20:00	0	0	0.96	7.14	7.57	7.31	896	28.46
01/04/2025	21:00	0	0	0.98	6.85	7.59	7.33	885	28.24
01/04/2025	22:00	0	0	1.01	6.11	7.6	7.39	881	28.32
01/04/2025	23:00	0	0	0.96	6.85	7.62	7.47	878	28.39
01/05/2025	00:00	68.87	7.86	3.34	14.91	7.81	7.32	768.31	32.1
01/05/2025	01:00	70.84	8.25	3.32	14.68	7.8	7.32	762.7	32.15
01/05/2025	02:00	57.06	8.25	3.23	15	7.8	7.36	761.58	32.13
01/05/2025	03:00	68.87	7.86	3.16	14.54	7.81	7.38	762.7	32.17
01/05/2025	04:00	76.74	7.86	3.24	14.45	7.81	7.45	759.33	32.13
01/05/2025	05:00	55.1	7.47	3.02	13.99	7.84	7.66	759.33	32.17
01/05/2025	06:00	82.64	7.47	3	13.9	7.85	7.71	760.46	32.17
01/05/2025	07:00	66.9	7.86	2.92	13.39	7.87	7.63	763.82	32.22
01/05/2025	08:00	94.45	7.86	3	13.53	7.87	7.44	768.31	32.1
01/05/2025	09:00	86.58	8.65	2.9	12.75	7.8	7.34	766.06	31.93
01/05/2025	10:00	106.26	9.43	3.1	13.21	7.74	6.88	775.04	31.77
01/05/2025	11:00	94.45	9.83	3.19	13.62	7.75	6.85	784.01	31.74
01/05/2025	12:00	110.19	9.83	3.32	14.22	7.76	6.85	787.37	31.62
01/05/2025	13:00	120.03	9.83	3.35	14.27	7.72	6.53	796.35	31.62
01/05/2025	14:00	125.93	10.61	3.35	14.68	7.73	6.44	801.96	31.5
01/05/2025	15:00	127.9	10.61	2.66	13.03	7.73	6.55	804.2	31.4
01/05/2025	16:00	120.03	10.61	2.48	13.03	7.74	6.72	799.71	31.48
01/05/2025	17:00	104.29	10.61	2.29	12.52	7.74	6.85	799.71	31.48
01/05/2025	18:00	114.13	10.61	2.02	12.02	7.72	6.91	791.86	31.53
01/05/2025	19:00	114.13	10.22	2.23	12.48	7.75	6.96	787.37	31.69
01/05/2025	20:00	110.19	9.83	2.77	13.72	7.8	7.1	789.62	31.79
01/05/2025	21:00	104.29	9.04	2.55	13.21	7.8	7.17	784.01	31.93
01/05/2025	22:00	90.52	8.65	3.35	15	7.76	7.2	776.16	31.96
01/05/2025	23:00	96.42	8.25	3	14.31	7.8	7.25	769.43	31.93

บ่อวัดคุณภาพน้ำ

Date	Time	Flow	Power	BOD	COD	pH	DO	Cond.	Temp.
01/06/2025	00:00	66.9	7.47	3	13.9	7.84	7.81	560.81	31.07
01/06/2025	01:00	61	7.86	2.96	13.81	7.86	7.74	561.93	31.07
01/06/2025	02:00	76.74	7.08	2.83	12.8	7.86	7.75	558.56	31.02
01/06/2025	03:00	74.77	7.47	2.79	12.66	7.86	7.76	556.32	31
01/06/2025	04:00	68.87	7.86	2.63	12.29	7.86	7.77	556.32	31.04
01/06/2025	05:00	92.48	7.47	2.74	12.29	7.85	7.72	552.96	31.04
01/06/2025	06:00	61	7.47	2.52	11.56	7.84	7.75	550.71	31.02
01/06/2025	07:00	57.06	7.47	2.53	11.51	7.84	7.67	548.47	31.02
01/06/2025	08:00	61	7.47	2.52	11.65	7.85	7.45	557.44	31
01/06/2025	09:00	80.68	8.25	2.73	12.06	7.83	7.26	557.44	30.9
01/06/2025	10:00	82.64	9.04	2.75	11.88	7.82	6.99	565.29	30.8
01/06/2025	11:00	100.35	9.04	2.95	13.03	7.79	6.67	564.17	30.61
01/06/2025	12:00	125.93	10.22	3	12.98	7.8	6.07	573.15	30.44
01/06/2025	13:00	116.1	11.01	3.3	13.99	7.81	5.96	577.63	30.32
01/06/2025	14:00	139.71	11.4	3.16	13.35	7.77	6.43	586.61	30.25
01/06/2025	15:00	120.03	10.61	3.41	14.45	7.76	6.58	589.97	30.25
01/06/2025	16:00	139.71	11.01	3.32	13.85	7.78	6.16	597.82	30.18
01/06/2025	17:00	125.93	10.61	3.43	14.59	7.8	6.67	588.85	30.25
01/06/2025	18:00	104.29	9.43	3.06	13.67	7.84	7.01	589.97	30.47
01/06/2025	19:00	84.61	9.43	3.26	14.17	7.82	7.14	578.75	30.64
01/06/2025	20:00	82.64	8.65	3.31	14.77	7.86	7.27	576.51	30.76
01/06/2025	21:00	84.61	8.65	3.22	14.22	7.88	7.23	574.27	30.78
01/06/2025	22:00	66.9	8.25	3.25	14.36	7.86	7.3	569.78	30.85
01/06/2025	23:00	76.74	8.25	3.22	14.27	7.88	7.32	568.66	30.9
02/01/2025	00:00	509.53	0	2.85	20.09	7.55	8.37	892	26.09
02/01/2025	01:00	0	0	2.64	19.5	7.57	8.47	900	26.17
02/01/2025	02:00	0	0	2.93	20.39	7.48	8.47	896	26.17
02/01/2025	03:00	0	0	2.51	19.06	7.43	8.58	892	26.24
02/01/2025	04:00	0	0	2.68	19.36	7.41	8.64	892	26.24
02/01/2025	05:00	0	0	2.59	18.91	7.4	8.66	889	26.24
02/01/2025	06:00	0	0	2.9	19.21	7.36	8.64	889	26.17
02/01/2025	07:00	0	0	3.02	17.74	7.24	8.69	889	26.24
02/01/2025	08:00	0	0	4.58	19.8	7.16	8.64	896	26.09
02/01/2025	09:00	0	0	4.53	19.21	7.38	8.42	896	26.09
02/01/2025	10:00	0	0	3.34	17.44	7.47	8.15	900	26.24
02/01/2025	11:00	362.9	0	2.76	17.74	7.43	8.01	911	26.02
02/01/2025	12:00	252.93	0	3.05	17.88	7.5	7.01	914	26.02
02/01/2025	13:00	411.78	0	2.73	18.18	7.53	7.5	929	26.02
02/01/2025	14:00	289.59	0	2.78	18.47	7.62	7.69	1090	25.95
02/01/2025	15:00	0	0	2.59	18.03	7.77	7.58	936	25.87
02/01/2025	16:00	0	0	2.76	18.77	7.69	7.58	929	26.02
02/01/2025	17:00	0	0	2.83	19.06	7.93	7.69	929	26.09
02/01/2025	18:00	0	0	5.09	21.71	7.77	7.74	925	26.02
02/01/2025	19:00	0	0	2.68	20.24	7.53	7.93	918	26.02
02/01/2025	20:00	0	0	2.39	18.91	7.59	8.01	918	26.02
02/01/2025	21:00	497.31	0	2.47	19.8	7.69	8.18	914	26.17
02/01/2025	22:00	0	0	2.56	20.24	7.62	8.2	914	26.17
02/01/2025	23:00	0	0	2.47	20.24	7.64	8.2	907	26.17

บ่อวัดคุณภาพน้ำ

Date	Time	Flow	Power	BOD	COD	pH	DO	Cond.	Temp.
02/02/2025	00:00	0	0	3.15	13.47	8.99	8.18	823	24.98
02/02/2025	01:00	0	0	3.29	13.62	8.99	8.28	779	24.91
02/02/2025	02:00	301.81	0	3.17	13.03	8.97	8.26	779	24.98
02/02/2025	03:00	0	0	3.17	14.35	8.94	8.47	775	25.06
02/02/2025	04:00	326.25	0	3.05	13.62	8.82	8.45	775	24.98
02/02/2025	05:00	0	0	3.07	13.47	8.77	8.47	775	24.98
02/02/2025	06:00	0	0	3.12	13.17	8.66	8.5	771	24.91
02/02/2025	07:00	0	0	3.12	13.03	8.7	8.53	771	24.76
02/02/2025	08:00	0	0	3.07	13.32	8.56	8.45	757	24.91
02/02/2025	09:00	0	0	3.02	13.17	9	8.26	760	25.06
02/02/2025	10:00	0	0	3.1	13.32	9.04	7.99	779	24.91
02/02/2025	11:00	295.7	0	3.02	13.32	9.06	7.77	797	24.69
02/02/2025	12:00	0	0	3.19	13.03	9.14	7.58	823	24.61
02/02/2025	13:00	0	0	3.27	13.32	9.28	7.42	867	24.61
02/02/2025	14:00	0	0	3.17	13.17	9.26	7.31	841	24.61
02/02/2025	15:00	0	0	3.15	13.76	9.21	7.28	859	24.61
02/02/2025	16:00	0	0	3.19	13.17	9.33	7.17	812	24.69
02/02/2025	17:00	0	0	3.22	13.32	9.36	7.23	830	24.69
02/02/2025	18:00	0	0	3.22	14.2	9.19	7.44	834	24.69
02/02/2025	19:00	0	0	3.12	13.17	9.3	7.63	797	24.69
02/02/2025	20:00	0	494.24	3.17	13.62	9.16	7.77	804	24.91
02/02/2025	21:00	0	0	3.19	13.32	9.18	7.85	808	24.98
02/02/2025	22:00	0	0	3.15	13.32	9.18	7.93	801	24.91
02/02/2025	23:00	0	0	3.12	13.17	9.19	8.07	801	24.91
02/04/2025	00:00	0	0	0.89	6.4	7.64	7.47	874	28.39
02/04/2025	01:00	0	0	0.89	6.55	7.65	7.5	870	28.46
02/04/2025	02:00	0	0	0.94	6.4	7.67	7.55	870	28.46
02/04/2025	03:00	0	0	0.94	5.96	7.7	7.58	867	28.46
02/04/2025	04:00	0	0	0.89	6.11	7.69	7.71	863	28.39
02/04/2025	05:00	0	0	1.03	6.11	7.76	7.63	859	28.46
02/04/2025	06:00	0	0	1.03	5.96	7.81	7.69	859	28.54
02/04/2025	07:00	0	0	0.84	6.4	7.81	7.69	859	28.54
02/05/2025	00:00	88.55	8.25	3.44	15.46	7.81	7.27	767.19	32.08
02/05/2025	01:00	80.68	8.25	3.35	15.05	7.82	7.3	766.06	32.1
02/05/2025	02:00	80.68	7.86	3.31	14.95	7.81	7.3	761.58	32.2
02/05/2025	03:00	82.64	8.25	3.26	15.09	7.81	7.32	762.7	32.17
02/05/2025	04:00	72.81	8.25	3.32	15.05	7.84	7.36	761.58	32.15
02/05/2025	05:00	51.16	7.86	3.14	14.59	7.83	7.45	758.21	32.15
02/05/2025	06:00	74.77	7.47	3.25	14.59	7.85	7.44	762.7	32.13
02/05/2025	07:00	72.81	8.65	3.06	14.13	7.86	7.41	761.58	32.15
02/05/2025	08:00	96.42	7.86	3.16	14.04	7.85	7.38	761.58	32.03
02/05/2025	09:00	78.71	8.65	3.03	13.72	7.78	7.2	767.19	31.89
02/05/2025	10:00	102.32	9.43	3.29	14.27	7.78	6.91	772.79	31.72
02/05/2025	11:00	108.23	9.83	3.36	14.36	7.75	6.84	782.89	31.65
02/05/2025	12:00	112.16	10.22	3.52	14.77	7.75	6.67	796.35	31.5
02/05/2025	13:00	108.23	11.01	2.58	12.98	7.75	6.53	800.83	31.4
02/05/2025	14:00	112.16	10.61	2.67	13.72	7.77	6.59	805.32	31.4
02/05/2025	15:00	90.52	9.43	2.99	14.4	7.76	7.13	779.52	31.84

บ่อวัดคุณภาพน้ำ

Date	Time	Flow	Power	BOD	COD	pH	DO	Cond.	Temp.
02/05/2025	16:00	1048.8	194.58	3.37	15.09	7.76	7.05	775.04	33.64
02/05/2025	17:00	1080.28	193.4	3.5	15.55	7.75	6.64	762.7	33.74
02/05/2025	18:00	1078.32	193.79	3.51	15.5	7.78	6.95	745.87	33.69
02/05/2025	19:00	1072.41	193.4	3.46	15.6	7.81	7.12	726.81	33.54
02/05/2025	20:00	1076.35	193.4	3.51	15.69	7.85	7.18	717.83	33.62
02/05/2025	21:00	1035.03	195.75	3.37	15	7.87	7.19	708.86	33.57
02/05/2025	22:00	1048.8	194.58	3.32	14.91	7.87	7.25	698.77	33.35
02/05/2025	23:00	1050.77	196.15	3.34	15	7.88	7.41	690.92	33.5
02/06/2025	00:00	76.74	8.25	3.12	13.81	7.89	7.37	568.66	30.85
02/06/2025	01:00	80.68	7.86	3.12	13.67	7.9	7.43	567.54	30.9
02/06/2025	02:00	70.84	7.86	3.03	13.85	7.9	7.43	566.42	30.9
02/06/2025	03:00	53.13	7.86	3	13.72	7.91	7.49	561.93	30.95
02/06/2025	04:00	47.23	7.86	2.84	12.71	7.91	7.63	564.17	30.9
02/06/2025	05:00	70.84	7.86	2.8	12.75	7.92	7.64	559.69	31.02
02/06/2025	06:00	53.13	7.86	2.71	12.11	7.92	7.69	555.2	31
02/06/2025	07:00	68.87	7.86	2.71	12.2	7.89	7.48	555.2	30.97
02/06/2025	08:00	76.74	8.65	2.64	11.51	7.87	7.36	556.32	30.85
02/06/2025	09:00	88.55	9.04	2.92	13.07	7.84	7.11	560.81	30.71
02/06/2025	10:00	100.35	9.43	3.01	13.03	7.84	7.05	561.93	30.71
02/06/2025	11:00	86.58	9.83	3.19	14.22	7.81	6.79	564.17	30.47
02/06/2025	12:00	125.93	9.83	3.32	14.17	7.82	6.42	573.15	30.37
02/06/2025	13:00	110.19	10.22	3.3	13.99	7.84	6.53	577.63	30.32
02/06/2025	14:00	104.29	9.83	3.23	13.62	7.86	6.61	567.54	30.42
02/06/2025	15:00	104.29	9.83	3.38	14.63	7.85	6.51	579.88	30.4
02/06/2025	16:00	118.06	10.22	3.3	13.9	7.84	6.41	584.36	30.3
02/06/2025	17:00	116.1	9.83	3.34	14.54	7.87	7	577.63	30.44
02/06/2025	18:00	94.45	9.04	3.28	14.31	7.88	7.12	575.39	30.56
02/06/2025	19:00	92.48	8.65	3.27	14.27	7.88	7.2	570.9	30.68
02/06/2025	20:00	78.71	33.81	3.21	14.22	7.87	7.28	565.29	30.73
02/06/2025	21:00	72.81	7.86	3.25	14.4	7.89	7.34	565.29	30.8
02/06/2025	22:00	70.84	7.86	3.16	13.81	7.9	7.38	564.17	30.85
02/06/2025	23:00	66.9	8.65	3.22	14.36	7.91	7.38	561.93	30.83
03/01/2025	00:00	0	0	2.59	19.5	7.55	8.28	903	26.17
03/01/2025	01:00	0	0	2.93	19.94	7.59	8.37	903	26.17
03/01/2025	02:00	0	0	2.56	19.94	7.52	8.37	903	26.24
03/01/2025	03:00	289.59	0	2.34	19.65	7.4	8.45	896	26.17
03/01/2025	04:00	0	0	2.56	19.5	7.48	8.5	892	26.17
03/01/2025	05:00	0	0	2.42	19.65	7.45	8.53	896	26.17
03/01/2025	06:00	0	0	2.56	20.68	7.28	8.58	889	26.24
03/01/2025	07:00	0	0	2.47	18.77	7.38	8.66	896	26.24
03/01/2025	08:00	375.12	0	3.07	23.03	7.4	8.61	900	26.24
03/01/2025	09:00	0	0	2.88	19.5	7.36	8.47	903	26.02
03/01/2025	10:00	0	0	3.15	19.8	7.47	8.26	907	26.09
03/01/2025	11:00	356.79	0	2.44	18.62	7.45	8.09	903	26.02
03/01/2025	12:00	0	0	2.73	19.21	7.55	7.9	918	26.02
03/01/2025	13:00	424	0	2.42	18.18	7.41	7.9	925	26.02
03/01/2025	14:00	0	0	2.85	19.06	7.53	7.74	940	26.02
03/01/2025	15:00	0	0	2.66	18.62	7.57	7.63	940	25.87

ประวัติคุณภาพน้ำ

Date	Time	Flow	Power	BOD	COD	pH	DO	Cond.	Temp.
03/01/2025	16:00	0	0	2.59	18.03	7.53	7.58	940	25.87
03/01/2025	17:00	0	0	2.59	18.77	7.65	7.63	936	26.02
03/01/2025	18:00	0	0	2.61	19.8	7.59	7.71	925	25.95
03/01/2025	19:00	0	0	2.88	19.06	7.5	7.85	918	26.09
03/01/2025	20:00	411.78	0	2.25	19.21	7.62	7.9	922	26.02
03/01/2025	21:00	0	0	2.61	19.36	7.36	7.99	918	26.02
03/01/2025	22:00	0	0	2.49	20.24	7.47	8.15	922	26.02
03/01/2025	23:00	0	0	2.44	19.8	7.43	8.15	918	26.09
03/02/2025	00:00	0	0	3.17	13.62	9.14	8.01	801	24.98
03/02/2025	01:00	0	495.45	3.15	13.47	9.07	8.12	793	25.06
03/02/2025	02:00	0	0	3.27	13.47	9.12	8.26	793	24.91
03/02/2025	03:00	0	0	3.07	12.88	9.04	9.78	790	25.13
03/02/2025	04:00	0	0	3.15	12.88	8.97	8.2	779	24.91
03/02/2025	05:00	0	0	3.19	13.03	8.89	8.31	782	24.98
03/02/2025	06:00	0	0	3.22	12.88	8.9	8.31	775	25.06
03/02/2025	07:00	0	0	3.19	13.91	8.8	8.45	779	24.98
03/03/2025	14:00	271.26	0	1.08	8.02	8.77	6.87	848	27.06
03/03/2025	15:00	0	0	0.96	7.73	8.77	6.87	852	27.06
03/03/2025	16:00	0	0	1.18	8.46	8.89	6.96	841	27.06
03/03/2025	17:00	0	0	1.06	7.29	8.89	7.01	834	27.06
03/03/2025	18:00	0	0	1.15	7.73	8.71	7.09	834	27.2
03/03/2025	19:00	0	0	1.06	7.29	8.75	7.25	819	27.2
03/03/2025	20:00	0	490.62	0.96	7.43	8.82	7.33	815	27.2
03/03/2025	21:00	0	0	1.13	7.73	8.75	7.36	812	27.2
03/03/2025	22:00	0	0	1.18	7.43	8.83	7.5	812	27.2
03/03/2025	23:00	0	0	1.23	6.99	8.75	7.55	804	27.35
03/05/2025	00:00	55.1	7.86	3.48	15.78	7.92	7.43	690.92	33.47
03/05/2025	01:00	57.06	7.86	3.29	14.95	7.92	7.44	692.04	33.47
03/05/2025	02:00	76.74	7.86	3.38	15.23	7.93	7.45	692.04	33.18
03/05/2025	03:00	66.9	7.47	3.2	14.45	7.93	7.46	690.92	33.54
03/05/2025	04:00	72.81	7.86	3.23	14.45	7.94	7.63	685.31	33.54
03/05/2025	05:00	86.58	7.47	3.03	14.04	7.96	7.45	689.79	33.52
03/05/2025	06:00	64.94	7.47	3.03	13.99	7.93	7.54	689.79	33.5
03/05/2025	07:00	51.16	7.47	2.9	13.3	7.93	7.69	690.92	33.5
03/05/2025	08:00	55.1	7.47	2.83	12.94	7.93	7.8	692.04	33.47
03/05/2025	09:00	74.77	7.08	2.62	12.34	7.94	7.65	688.67	33.45
03/05/2025	10:00	64.94	7.86	2.77	12.43	7.99	7.43	694.28	33.26
03/05/2025	11:00	86.58	9.04	2.65	12.11	8.01	6.93	709.98	33.01
03/05/2025	12:00	96.58	9.53	2.67	12.14	7.98	6.63	712.34	32.45
03/05/2025	13:00	108.23	10.22	2.72	11.97	7.9	6.49	726.81	32.51
03/05/2025	14:00	114.13	10.61	2.97	12.48	7.79	6.26	725.69	32.46
03/05/2025	15:00	102.32	10.22	2.32	10.92	7.77	6.21	730.17	32.44
03/05/2025	16:00	1078.32	194.58	2.32	11.06	7.72	6.92	705.5	32.8
03/05/2025	17:00	1046.83	197.72	2.8	12.29	7.75	7.14	689.79	33.35
03/05/2025	18:00	1005.51	262.19	2.65	12.29	7.73	7.29	677.46	33.5
03/05/2025	19:00	1013.38	198.11	2.77	12.2	7.72	7.3	674.09	33.57
03/05/2025	20:00	1015.35	230.74	2.73	12.2	7.72	7.37	668.48	33.54
03/05/2025	21:00	1015.35	197.72	2.68	12.39	7.7	7.44	657.27	33.59

บ่อวัดคุณภาพน้ำ

Date	Time	Flow	Power	BOD	COD	pH	DO	Cond.	Temp.
03/05/2025	22:00	78.71	110.46	2.64	12.2	7.72	7.41	655.02	33.54
03/06/2025	00:00	80.68	8.25	3.03	13.85	7.9	7.44	559.69	30.88
03/06/2025	01:00	72.81	7.86	2.97	13.12	7.93	7.47	557.44	30.92
03/06/2025	02:00	61	8.25	2.83	12.71	7.93	7.45	555.2	30.85
03/06/2025	03:00	66.9	7.86	2.82	12.57	7.93	7.45	551.84	30.9
03/06/2025	04:00	72.81	7.47	2.61	12.11	7.93	7.45	554.08	30.95
03/06/2025	05:00	68.87	7.08	2.64	12.25	7.92	7.49	552.96	31
03/06/2025	06:00	53.13	7.47	2.55	11.65	7.89	7.45	549.59	30.97
03/06/2025	07:00	74.77	7.47	2.6	12.02	7.88	7.45	548.47	30.92
03/06/2025	08:00	74.77	9.04	2.54	11.38	7.85	7.3	551.84	30.8
03/06/2025	09:00	106.26	9.43	2.84	12.52	7.85	7.23	549.59	30.64
03/06/2025	10:00	86.58	8.65	2.74	12.52	7.85	7.41	550.71	30.66
03/06/2025	11:00	84.61	8.65	2.98	13.17	7.85	7.18	554.08	30.64
03/06/2025	12:00	102.32	9.43	3.1	13.03	7.82	7.02	555.2	30.47
03/06/2025	13:00	98.39	9.43	3.16	13.53	7.85	6.98	557.44	30.49
03/06/2025	14:00	98.39	10.22	3.2	13.53	7.85	6.85	559.69	30.44
03/06/2025	15:00	127.9	10.61	3.3	14.17	7.85	6.88	564.17	30.32
03/06/2025	16:00	108.23	10.22	3.2	13.53	7.87	6.81	565.29	30.4
03/06/2025	17:00	118.06	10.22	3.17	14.08	7.9	6.89	561.93	30.47
03/06/2025	18:00	90.52	9.43	3.15	13.62	7.9	7.02	560.81	30.61
03/06/2025	19:00	88.55	8.65	3.12	13.62	7.89	7.19	558.56	30.68
03/06/2025	20:00	84.61	8.25	3.25	14.31	7.9	7.3	557.44	30.8
03/06/2025	21:00	88.55	8.25	3.23	14.31	7.9	7.35	556.32	30.85
03/06/2025	22:00	82.64	7.86	3.1	13.72	7.9	7.32	556.32	30.71
03/06/2025	23:00	78.71	8.25	3.02	13.81	7.92	7.37	555.2	30.85
04/01/2025	00:00	1309.87	185.19	2.37	19.94	7.59	8.26	911	26.17
04/01/2025	01:00	808.9	185.19	2.27	19.65	7.74	8.31	911	26.17
04/01/2025	02:00	0	0	2.22	20.09	7.53	8.31	907	26.17
04/01/2025	03:00	0	0	2.2	19.8	7.4	8.42	900	26.17
04/01/2025	04:00	246.82	0	2.22	20.97	7.45	8.42	900	26.17
04/01/2025	05:00	0	0	1.98	20.09	7.38	8.42	900	26.17
04/01/2025	06:00	246.82	0	2.13	20.97	7.38	8.5	900	26.09
04/01/2025	07:00	277.37	0	2.13	20.97	7.31	8.56	896	26.24
04/01/2025	08:00	0	0	2.3	20.97	7.28	8.64	900	26.17
04/01/2025	09:00	0	0	2.47	20.09	7.21	8.47	903	26.17
04/01/2025	10:00	0	0	3.46	22.3	7.62	8.28	900	26.17
04/01/2025	11:00	307.92	0	2.88	18.77	7.45	8.15	911	26.09
04/01/2025	12:00	369.01	0	2.47	20.39	7.48	8.01	918	26.09
04/01/2025	13:00	277.37	0	2.27	19.65	7.45	7.9	925	26.02
04/01/2025	14:00	0	0	2.27	19.5	7.45	7.71	944	26.02
04/01/2025	15:00	0	0	1.91	20.09	7.5	7.77	944	26.02
04/01/2025	16:00	362.9	0	2.22	20.83	7.59	7.71	940	26.02
04/01/2025	17:00	0	0	2.34	24.21	7.48	7.69	925	26.02
04/01/2025	18:00	558.41	0	2.37	24.65	7.53	7.88	925	25.95
04/01/2025	19:00	0	0	2.32	21.27	7.52	7.99	914	26.09
04/01/2025	20:00	0	0	2	21.12	7.45	8.04	922	26.09
04/01/2025	21:00	0	0	2.27	22.74	7.47	8.07	918	26.17
04/01/2025	22:00	0	0	2.2	22.45	7.47	8.2	911	26.09



บ่อวัดคุณภาพน้ำ

Date	Time	Flow	Power	BOD	COD	pH	DO	Cond.	Temp.
04/01/2025	23:00	0	0	1.98	21.27	7.4	8.26	911	26.17
04/03/2025	00:00	246.82	0	1.08	7.43	8.68	7.5	801	27.2
04/03/2025	01:00	0	0	1.08	7.43	8.75	7.61	797	27.28
04/03/2025	02:00	0	493.03	1.11	6.85	8.77	7.58	797	27.28
04/03/2025	03:00	0	0	1.18	6.85	8.68	7.61	801	27.28
04/03/2025	04:00	0	0	1.13	7.73	8.73	7.58	804	27.28
04/03/2025	05:00	0	0	1.06	7.58	8.77	7.66	801	27.2
04/03/2025	06:00	0	0	1.08	6.99	8.65	7.69	797	27.28
04/03/2025	07:00	0	493.03	0.96	6.99	8.61	7.69	804	27.28
04/03/2025	08:00	0	489.41	0.89	7.14	8.65	7.61	808	27.2
04/03/2025	09:00	0	0	1.06	7.88	8.63	7.39	808	27.35
04/03/2025	10:00	0	0	1.88	10.08	8.56	7.28	808	27.2
04/03/2025	11:00	0	0	1.2	7.58	8.8	7.17	826	27.06
04/03/2025	12:00	0	0	1.25	7.58	8.75	7.06	834	27.06
04/03/2025	13:00	210.17	0	1.2	7.58	8.8	6.98	845	27.13
04/03/2025	14:00	460.65	0	1.2	8.02	8.87	6.98	845	27.13
04/03/2025	15:00	0	0	1.23	7.43	8.71	6.93	845	27.13
04/03/2025	16:00	0	0	1.03	6.99	8.87	7.01	852	27.13
04/03/2025	17:00	204.06	0	1.25	7.88	8.97	7.09	867	27.2
04/03/2025	18:00	228.49	0	1.11	7.58	8.94	7.15	867	27.2
04/03/2025	19:00	0	490.62	1.06	7.88	8.77	7.33	848	27.2
04/03/2025	20:00	0	0	1.06	7.43	8.83	7.39	841	27.28
04/03/2025	21:00	0	0	1.13	7.14	8.78	7.25	841	27.28
04/03/2025	22:00	0	0	1.2	7.73	8.75	7.55	834	27.35
04/03/2025	23:00	0	0	1.08	8.02	8.77	7.61	830	27.2
04/05/2025	00:00	72.81	7.86	2.64	12.29	7.73	7.5	658.39	33.52
04/05/2025	01:00	80.68	7.47	2.54	11.65	7.72	7.54	656.15	33.47
04/05/2025	02:00	66.9	7.47	2.62	11.65	7.72	7.65	656.15	33.66
04/05/2025	03:00	74.77	7.47	2.57	11.79	7.72	7.63	653.9	33.57
04/05/2025	04:00	72.81	7.86	2.63	11.65	7.72	7.69	656.15	33.42
04/05/2025	05:00	80.68	7.47	2.55	11.7	7.72	7.62	658.39	33.35
04/05/2025	06:00	70.84	7.47	2.67	11.79	7.71	7.54	653.9	33.33
04/05/2025	07:00	76.74	7.47	2.52	11.61	7.7	7.48	657.27	33.26
04/05/2025	08:00	78.71	7.86	2.68	11.7	7.71	7.43	664	33.18
04/05/2025	09:00	86.58	8.25	2.59	11.7	7.72	7.26	668.48	33.06
04/05/2025	10:00	114.13	10.22	2.79	11.7	7.67	6.37	667.36	32.56
04/05/2025	11:00	118.06	10.61	2.69	11.56	7.65	6.58	671.85	32.49
04/05/2025	12:00	123.97	413.52	2.76	12.06	7.63	6.54	679.7	32.49
04/05/2025	13:00	127.9	111.24	2.77	11.42	7.62	6.12	689.79	32.37
04/05/2025	14:00	135.77	11.4	2.9	12.02	7.61	6.09	690.92	32.29
04/05/2025	15:00	129.87	312.11	2.22	10.96	7.63	6.35	690.92	32.46
04/05/2025	16:00	118.06	110.85	2.5	11.51	7.62	6.36	688.67	32.51
04/05/2025	17:00	114.13	186.71	2.66	11.51	7.63	6.6	690.92	32.46
04/05/2025	18:00	90.52	9.43	2.69	11.56	7.63	7.01	681.94	32.7
04/05/2025	19:00	88.55	215.8	2.39	11.06	7.66	7.5	669.6	33.11
04/05/2025	20:00	92.48	496.07	2.62	11.51	7.66	7.62	668.48	33.11
04/05/2025	21:00	80.68	7.86	2.53	11.47	7.67	7.44	667.36	33.11
04/05/2025	22:00	80.68	7.86	2.64	11.74	7.68	7.44	665.12	33.11

บ่อวัดคุณภาพน้ำ

Date	Time	Flow	Power	BOD	COD	pH	DO	Cond.	Temp.
04/05/2025	23:00	70.84	8.25	2.52	11.42	7.69	7.39	662.88	33.06
04/06/2025	00:00	70.84	8.25	2.8	12.61	7.92	7.37	555.2	30.83
04/06/2025	01:00	80.68	7.86	2.93	13.07	7.93	7.4	554.08	30.88
04/06/2025	02:00	66.9	8.25	2.71	12.11	7.94	7.44	555.2	30.92
04/06/2025	03:00	68.87	7.86	2.67	12.52	7.94	7.45	556.32	30.9
04/06/2025	04:00	70.84	7.47	2.64	12.25	7.93	7.63	554.08	30.92
04/06/2025	05:00	72.81	7.47	2.61	12.06	7.92	7.67	552.96	31
04/06/2025	06:00	78.71	7.47	2.55	11.65	7.92	7.49	550.71	30.97
04/06/2025	07:00	74.77	8.25	2.61	11.42	7.9	7.45	554.08	30.8
04/06/2025	08:00	90.52	8.65	2.68	12.02	7.88	7.38	548.47	30.68
04/06/2025	09:00	100.35	9.04	2.83	12.57	7.87	7.09	552.96	30.68
04/06/2025	10:00	104.29	9.83	2.78	11.93	7.87	6.79	559.69	30.49
04/06/2025	11:00	114.13	9.83	2.88	12.43	7.85	6.68	570.9	30.42
04/06/2025	12:00	120.03	10.22	2.93	12.34	7.85	6.31	577.63	30.3
04/06/2025	13:00	118.06	10.22	3.14	13.53	7.83	6.35	584.36	30.25
04/06/2025	14:00	120.03	10.61	3.14	13.39	7.84	6.13	588.85	30.23
04/06/2025	15:00	137.74	10.61	3.24	13.35	7.82	6.23	600.06	30.13
04/06/2025	16:00	125.93	10.61	3.25	13.3	7.81	6.61	594.46	30.16
04/06/2025	17:00	108.23	9.83	3.29	14.17	7.85	7.23	593.34	30.37
04/06/2025	18:00	68.87	8.65	3.15	13.67	7.88	7.19	602.31	30.78
04/06/2025	19:00	78.71	7.86	2.96	13.62	7.9	7.35	612.4	30.9
04/06/2025	20:00	76.74	8.25	3.1	14.31	7.89	7.41	611.28	30.95
04/06/2025	21:00	92.48	7.86	3.11	14.36	7.89	7.41	609.04	30.97
04/06/2025	22:00	80.68	7.47	2.99	13.81	7.92	7.41	604.55	30.97
04/06/2025	23:00	86.58	8.25	3	13.76	7.92	7.39	602.31	30.92
05/01/2025	00:00	0	0	1.81	21.27	7.4	8.31	903	26.17
05/01/2025	01:00	0	0	1.81	22.15	7.29	8.42	892	26.17
05/01/2025	02:00	0	0	1.96	23.48	7.28	8.42	900	26.24
05/01/2025	03:00	0	0	1.74	22.74	7.23	8.45	896	26.17
05/01/2025	04:00	0	0	2.08	23.48	7.23	8.56	889	26.32
05/01/2025	05:00	0	0	1.88	22	7.16	8.58	892	26.17
05/01/2025	06:00	381.23	0	2	22	7.16	8.69	900	26.24
05/01/2025	07:00	0	0	1.86	21.42	7.17	8.72	896	26.24
05/01/2025	08:00	0	0	2.44	25.39	7.16	8.58	889	26.24
05/01/2025	09:00	0	0	2.56	22	7.19	8.53	892	26.24
05/01/2025	10:00	576.74	0	2.88	23.48	7.31	8.37	889	26.09
05/01/2025	11:00	0	0	2.66	22.74	7.24	8.26	900	26.17
05/01/2025	12:00	405.67	0	2.3	21.86	7.23	8.15	907	26.09
05/01/2025	13:00	0	0	2.64	22.3	7.26	8.01	914	26.02
05/01/2025	14:00	0	0	2.13	22.3	7.26	7.93	918	25.95
05/01/2025	15:00	0	0	2.15	22.74	7.29	7.82	929	26.02
05/01/2025	16:00	0	0	2	22.89	7.31	7.85	929	26.02
05/01/2025	17:00	0	0	2.2	21.56	7.4	7.88	911	26.02
05/01/2025	18:00	259.04	0	2.27	21.56	7.26	7.96	911	26.02
05/01/2025	19:00	0	0	2.37	23.48	7.24	8.15	903	26.09
05/01/2025	20:00	0	0	2	22.74	7.38	8.23	900	26.17
05/01/2025	21:00	417.89	0	2.39	23.33	7.29	8.42	892	26.09
05/01/2025	22:00	0	0	2.1	23.18	7.28	8.45	885	26.09

บ่อวัดคุณภาพน้ำ

Date	Time	Flow	Power	BOD	COD	pH	DO	Cond.	Temp.
05/01/2025	23:00	314.03	0	1.93	24.36	7.24	8.53	889	26.17
05/02/2025	11:00	0	0	2.95	12.29	9.14	7.63	830	24.91
05/02/2025	12:00	0	0	2.93	13.17	9.21	7.42	852	24.91
05/02/2025	13:00	0	0	2.81	13.03	9.21	7.31	870	24.91
05/02/2025	14:00	0	0	2.03	10.08	9.24	7.17	859	24.84
05/02/2025	15:00	0	0	2.98	12.73	9.36	7.2	859	24.76
05/02/2025	16:00	0	0	2.49	10.97	9.16	7.17	870	24.84
05/02/2025	17:00	674.49	0	2.76	11.56	9.24	7.31	856	24.91
05/02/2025	18:00	0	0	2.98	13.17	9.28	7.39	856	24.98
05/02/2025	19:00	0	485.79	2.71	12	9.19	7.52	834	25.06
05/02/2025	20:00	240.71	493.03	2.73	11.85	9.21	7.69	826	25.21
05/02/2025	21:00	0	0	2.76	11.7	9.18	7.74	834	25.21
05/02/2025	22:00	210.17	0	2.71	12	9.07	7.82	826	25.21
05/02/2025	23:00	0	0	3.02	12.73	9.14	7.85	823	25.13
05/03/2025	00:00	0	493.03	1.11	7.88	8.8	7.58	830	27.43
05/03/2025	01:00	0	494.24	1.13	7.58	8.71	7.58	830	27.35
05/03/2025	02:00	0	0	1.37	7.58	8.78	7.47	830	27.28
05/03/2025	03:00	0	0	1.11	7.14	8.73	7.58	823	27.28
05/03/2025	04:00	0	0	1.13	7.29	8.71	7.5	826	27.28
05/03/2025	05:00	0	0	1.06	7.29	8.71	7.74	823	27.35
05/03/2025	06:00	0	490.62	1.18	8.02	8.66	7.71	819	27.28
05/03/2025	07:00	0	0	1.18	7.29	8.65	7.77	819	27.28
05/03/2025	08:00	0	0	1.37	7.58	8.61	7.61	830	27.35
05/03/2025	09:00	0	491.83	1.18	7.88	8.61	7.44	834	27.28
05/03/2025	10:00	0	0	1.08	7.29	8.56	7.28	848	27.2
05/03/2025	11:00	0	0	1.13	7.88	8.63	7.2	859	27.06
05/03/2025	12:00	0	0	1.25	8.02	8.66	7.04	870	27.06
05/03/2025	13:00	0	0	1.08	7.73	8.85	6.9	881	27.13
05/03/2025	14:00	0	0	1.18	7.29	8.89	6.93	889	27.06
05/03/2025	15:00	210.17	0	1.13	6.55	8.77	6.96	903	27.2
05/03/2025	16:00	204.06	0	1.08	7.43	8.82	6.96	885	27.13
05/03/2025	17:00	0	0	1.23	6.99	8.78	7.01	881	27.28
05/03/2025	18:00	0	0	1.11	7.14	8.77	7.06	881	27.2
05/03/2025	19:00	0	0	1.13	7.43	8.68	7.25	852	27.28
05/03/2025	20:00	0	0	1.03	7.29	8.73	7.33	859	27.28
05/03/2025	21:00	0	0	1.18	7.73	8.82	7.47	852	27.35
05/03/2025	22:00	0	0	1.23	7.14	8.77	7.47	845	27.35
05/03/2025	23:00	0	0	1.11	6.85	8.82	7.55	841	27.13
05/05/2025	00:00	88.55	7.86	2.54	11.7	7.69	7.39	661.75	33.13
05/05/2025	01:00	66.9	7.86	2.55	11.1	7.69	7.4	658.39	33.11
05/05/2025	02:00	78.71	7.86	2.57	11.74	7.7	7.41	659.51	33.11
05/05/2025	03:00	68.87	7.47	2.45	11.1	7.68	7.45	660.63	33.13
05/05/2025	04:00	80.68	7.86	2.56	11.7	7.7	7.44	661.75	33.21
05/05/2025	05:00	82.64	7.47	2.44	11.06	7.72	7.53	662.88	33.18
05/05/2025	06:00	57.06	522.01	2.55	11.74	7.68	7.52	660.63	33.11
05/05/2025	07:00	53.13	496.07	2.55	11.1	7.68	7.49	657.27	33.06
05/05/2025	08:00	80.68	32.63	2.57	11.65	7.69	7.4	660.63	32.97
05/05/2025	09:00	86.58	7.86	2.6	11.7	7.69	7.23	665.12	32.89

ป๋อวัดคุณภาพน้ำ

Date	Time	Flow	Power	BOD	COD	pH	DO	Cond.	Temp.
05/05/2025	10:00	104.29	9.04	2.74	11.74	7.65	6.95	669.6	32.58
05/05/2025	11:00	100.35	10.22	2.64	11.42	7.64	6.83	674.09	32.44
05/05/2025	12:00	112.16	10.61	2.65	11.42	7.65	6.69	677.46	32.34
05/05/2025	13:00	127.9	10.61	2.11	10.18	7.64	6.47	690.92	32.13
05/05/2025	14:00	129.87	36.56	2.15	10.83	7.64	5.7	692.04	32.05
05/05/2025	15:00	139.71	10.22	2.32	10.83	7.62	5.7	704.38	32.1
05/05/2025	16:00	114.13	11.01	2.7	11.97	7.63	5.95	701.01	32.1
05/05/2025	17:00	108.23	44.42	1.91	10.23	7.64	6.43	696.52	32.22
05/05/2025	18:00	98.39	234.67	2.74	12.66	7.66	6.83	693.16	32.39
05/05/2025	19:00	94.45	159.98	2.36	11.61	7.66	7	690.92	32.49
05/05/2025	20:00	84.61	8.25	2.91	12.8	7.69	7.14	677.46	32.68
05/05/2025	21:00	86.58	8.65	2.76	12.2	7.71	7.2	674.09	32.75
05/05/2025	22:00	90.52	8.25	2.72	12.66	7.68	7.23	670.73	32.73
05/05/2025	23:00	78.71	8.25	2.73	12.02	7.69	7.22	669.6	32.8
05/06/2025	00:00	108.23	7.86	2.9	13.12	7.93	7.41	597.82	30.9
05/06/2025	01:00	68.87	7.47	2.9	13.17	7.95	7.45	597.82	31
05/06/2025	02:00	55.1	7.86	2.83	12.75	7.95	7.45	595.58	30.92
05/06/2025	03:00	68.87	7.47	2.8	12.52	7.95	7.54	594.46	30.95
05/06/2025	04:00	72.81	7.08	2.71	12.2	7.96	7.52	588.85	31
05/06/2025	05:00	78.71	7.47	2.74	12.29	7.95	7.54	586.61	30.97
05/06/2025	06:00	66.9	7.47	2.59	12.2	7.97	7.66	582.12	30.97
05/06/2025	07:00	70.84	7.86	2.58	12.02	7.95	7.64	582.12	30.95
05/06/2025	08:00	90.52	8.25	2.55	11.47	7.93	7.35	588.85	30.73
05/06/2025	09:00	100.35	9.43	2.9	12.52	7.89	6.92	591.09	30.47
05/06/2025	10:00	116.1	9.83	2.91	12.43	7.84	6.66	594.46	30.4
05/06/2025	11:00	114.13	10.22	3.13	13.58	7.8	6.56	591.09	30.4
05/06/2025	12:00	114.13	10.22	2.99	12.89	7.82	6.34	594.46	30.3
05/06/2025	13:00	125.93	10.61	3.23	14.04	7.83	6.09	598.94	30.3
05/06/2025	14:00	135.77	11.01	1.93	10.14	7.84	5.97	605.67	30.16
05/06/2025	15:00	120.03	11.79	1.75	10.09	7.85	6.09	606.79	30.16
05/06/2025	16:00	112.16	10.61	1.72	10.14	7.85	6.53	619.13	30.16
05/06/2025	17:00	123.97	11.01	1.9	10.6	7.85	6.43	620.25	30.2
05/06/2025	18:00	123.97	9.43	1.67	10.14	7.86	6.75	610.16	30.42
05/06/2025	19:00	104.29	9.43	2.2	11.33	7.88	6.97	603.43	30.52
05/06/2025	20:00	88.55	9.04	1.71	10.23	7.88	7.1	600.06	30.78
05/06/2025	21:00	61	7.86	2.9	13.17	7.88	7.78	589.97	30.88
05/06/2025	22:00	68.87	7.47	2.62	12.75	7.88	7.84	591.09	30.95
05/06/2025	23:00	66.9	7.47	2.99	13.9	7.89	7.97	591.09	30.97
06/01/2025	00:00	0	0	1.74	23.03	7.23	8.53	881	26.17
06/01/2025	01:00	0	0	1.91	23.18	7.19	8.56	881	26.17
06/01/2025	02:00	252.93	0	2.05	23.77	7.14	8.61	889	26.24
06/01/2025	03:00	0	0	2.27	23.62	7.24	8.66	889	26.24
06/01/2025	04:00	0	0	2.54	23.77	7.23	8.66	878	26.24
06/01/2025	05:00	0	0	2.08	24.51	7.23	8.8	881	26.17
06/01/2025	06:00	0	0	2.1	23.62	7.19	9.02	878	26.02
06/01/2025	07:00	698.92	170.7	2	23.77	7.19	8.83	881	26.02
06/01/2025	08:00	0	0	2.27	24.07	7.19	8.83	878	25.8
06/01/2025	09:00	0	0	2.2	24.21	7.19	8.69	885	25.8

บ่อวัดคุณภาพน้ำ

Date	Time	Flow	Power	BOD	COD	pH	DO	Cond.	Temp.
06/01/2025	10:00	0	0	2.3	23.92	7.23	8.58	914	25.87
06/01/2025	11:00	252.93	0	1.81	22.74	7.28	8.26	896	25.72
06/01/2025	12:00	0	0	1.59	22.15	7.21	8.07	900	25.72
06/01/2025	13:00	0	0	1.86	22.45	7.26	7.99	907	25.72
06/01/2025	14:00	411.78	0	1.96	23.03	7.19	7.85	907	25.65
06/01/2025	15:00	0	0	1.98	22.89	7.26	7.88	907	25.65
06/01/2025	16:00	0	0	2	22.89	7.62	7.8	911	25.65
06/01/2025	17:00	0	0	2.13	23.48	7.47	7.88	907	25.65
06/01/2025	18:00	271.26	0	2.68	23.48	7.48	9.45	907	25.65
06/01/2025	19:00	668.38	0	2.56	25.1	7.41	8.2	900	25.87
06/01/2025	20:00	0	0	1.81	24.65	7.41	8.34	892	25.72
06/01/2025	21:00	210.17	0	2.03	25.1	7.59	8.39	892	25.72
06/01/2025	22:00	0	0	1.66	23.92	7.4	8.47	885	25.87
06/01/2025	23:00	405.67	0	1.76	24.65	7.52	8.5	885	25.87
06/02/2025	00:00	0	0	2.73	12.73	9.16	7.93	823	25.21
06/02/2025	01:00	0	0	2.93	12	9.11	7.93	826	25.21
06/02/2025	02:00	0	0	2.83	12.29	9.09	7.96	815	25.13
06/02/2025	03:00	0	0	2.78	12.14	9.11	7.93	823	25.06
06/02/2025	04:00	0	0	2.9	12.29	9.07	7.96	819	25.13
06/02/2025	05:00	0	0	3.05	12.14	9.04	8.01	786	25.13
06/02/2025	06:00	436.22	0	2.81	12.29	8.99	8.07	819	25.21
06/02/2025	07:00	222.39	0	2.81	12.29	8.95	8.12	808	25.21
06/02/2025	08:00	0	0	2.78	12.73	8.9	8.04	797	25.21
06/02/2025	09:00	0	0	2.85	12.44	9.06	7.77	815	25.13
06/02/2025	10:00	0	0	2.71	12.14	9.06	7.61	815	25.06
06/02/2025	11:00	0	0	3	11.85	9.09	7.52	826	25.13
06/02/2025	12:00	228.49	0	2.66	11.56	8.97	7.25	841	24.98
06/02/2025	13:00	246.82	0	2.9	13.47	8.95	7.17	845	24.98
06/02/2025	14:00	295.7	0	2.78	11.11	8.95	7.2	830	24.91
06/02/2025	15:00	0	0	2.81	12.44	8.99	7.2	834	24.98
06/02/2025	16:00	0	0	2.85	12.14	8.8	7.23	830	25.06
06/02/2025	17:00	0	0	2.81	12.73	8.8	7.28	815	25.13
06/02/2025	18:00	0	0	2.49	12.14	8.65	7.36	801	25.13
06/02/2025	19:00	0	0	2.93	12.14	8.56	7.58	797	25.28
06/02/2025	20:00	0	0	2.93	12.59	8.39	7.71	782	25.28
06/02/2025	21:00	0	0	2.98	12.44	8.34	7.8	775	25.28
06/02/2025	22:00	381.23	0	2.85	12	8.22	7.85	775	25.28
06/02/2025	23:00	295.7	0	2.81	11.7	8.37	7.9	775	25.35
06/03/2025	00:00	0	493.03	1.08	7.14	8.7	7.55	841	27.43
06/03/2025	01:00	0	491.83	1.13	6.4	8.83	7.61	841	27.43
06/03/2025	02:00	0	493.03	1.13	7.73	8.85	7.58	841	27.28
06/03/2025	03:00	0	491.83	0.98	6.55	8.77	7.66	837	27.35
06/03/2025	04:00	234.6	491.83	1.08	7.43	8.8	7.69	841	27.28
06/03/2025	05:00	0	489.41	1.03	6.99	8.8	7.66	830	27.43
06/03/2025	06:00	0	491.83	1.01	6.85	8.75	7.69	834	27.43
06/03/2025	07:00	0	491.83	0.98	6.7	8.75	7.66	837	27.43
06/03/2025	08:00	0	493.03	1.11	7.73	8.71	7.55	830	27.35
06/03/2025	09:00	0	0	1.06	7.29	8.77	7.39	848	27.35

ป๋อวัดคุณภาพน้ำ

Date	Time	Flow	Power	BOD	COD	pH	DO	Cond.	Temp.
06/03/2025	10:00	729.47	0	1.13	7.14	8.7	7.23	852	27.35
06/03/2025	11:00	0	0	1.2	6.99	8.85	7.17	848	27.2
06/03/2025	12:00	271.26	0	1.28	7.58	8.83	7.04	874	27.2
06/03/2025	13:00	375.12	0	1.06	6.85	8.9	6.93	878	27.2
06/03/2025	14:00	0	490.62	1.15	7.43	8.99	6.96	889	27.2
06/03/2025	15:00	0	0	1.01	7.58	8.9	6.85	892	27.2
06/03/2025	16:00	0	0	1.06	6.55	9.02	6.93	896	27.28
06/03/2025	17:00	0	0	1.2	7.73	8.99	7.06	892	27.28
06/03/2025	18:00	0	0	0.96	6.7	8.95	7.15	878	27.28
06/03/2025	19:00	0	0	1.03	7.58	8.77	7.36	867	27.28
06/03/2025	20:00	0	0	0.96	6.26	8.83	7.39	859	27.43
06/03/2025	21:00	0	491.83	1.03	6.26	8.78	7.44	856	27.43
06/03/2025	22:00	0	491.83	1.08	7.14	8.85	7.44	852	27.28
06/03/2025	23:00	0	0	1.11	6.7	8.85	7.5	852	27.35
06/05/2025	00:00	82.64	8.25	2.87	12.84	7.7	7.23	668.48	32.75
06/05/2025	01:00	70.84	8.25	2.8	12.39	7.71	7.39	667.36	32.8
06/05/2025	02:00	78.71	7.86	2.77	12.94	7.71	7.41	661.75	32.87
06/05/2025	03:00	61	7.47	2.64	12.25	7.71	7.44	661.75	32.89
06/05/2025	04:00	53.13	7.86	2.76	12.39	7.72	7.46	659.51	32.97
06/05/2025	05:00	74.77	7.47	2.55	11.65	7.71	7.45	662.88	32.94
06/05/2025	06:00	70.84	7.47	2.67	11.79	7.73	7.44	659.51	32.97
06/05/2025	07:00	96.42	7.86	2.55	11.61	7.72	7.43	661.75	32.92
06/05/2025	08:00	88.55	7.86	2.56	11.7	7.74	7.34	659.51	32.85
06/05/2025	09:00	53.13	8.65	2.45	10.96	7.69	7.29	664	32.7
06/05/2025	10:00	88.55	8.65	2.66	11.61	7.69	7.18	669.6	32.65
06/05/2025	11:00	114.13	9.43	2.58	11.38	7.66	6.96	675.21	32.53
06/05/2025	12:00	112.16	10.22	2.87	12.25	7.66	6.67	675.21	32.27
06/05/2025	13:00	116.1	10.22	2.73	11.93	7.67	6.42	690.92	32.2
06/05/2025	14:00	112.16	10.22	2.95	13.07	7.67	6.04	698.77	32.15
06/05/2025	15:00	120.03	11.01	2.6	11.88	7.66	5.95	697.65	32.01
06/05/2025	16:00	123.98	11.02	2.6	11.98	7.67	5.87	689.8	32.04
06/05/2025	17:00	125.93	135.22	2.55	11.88	7.67	6.55	693.16	32.22
06/05/2025	18:00	108.23	9.43	2.82	13.3	7.68	6.91	688.67	32.46
06/05/2025	19:00	86.58	8.65	3.16	14.4	7.71	7.02	683.06	32.56
06/05/2025	20:00	90.52	8.65	3.16	13.85	7.74	7.18	674.09	32.68
06/05/2025	21:00	82.64	8.65	3.16	13.9	7.73	7.2	668.48	32.73
06/05/2025	22:00	86.58	8.65	2.99	13.67	7.71	7.25	668.48	32.7
06/05/2025	23:00	78.71	8.25	3.05	13.99	7.71	7.26	667.36	32.65
06/06/2025	00:00	68.87	7.47	2.78	13.12	7.9	7.77	594.46	31
06/06/2025	01:00	78.71	7.86	2.88	13.12	7.9	7.49	591.09	30.95
06/06/2025	02:00	70.84	7.86	2.71	12.71	7.91	7.54	587.73	30.97
06/06/2025	03:00	55.1	8.25	2.8	12.66	7.92	7.46	588.85	31
06/06/2025	04:00	68.87	7.86	2.61	12.2	7.91	7.43	591.09	30.95
06/06/2025	05:00	61	7.86	2.71	12.66	7.93	7.5	591.09	31
06/06/2025	06:00	70.84	7.47	2.61	12.2	7.92	7.47	588.85	31
06/06/2025	07:00	74.77	8.25	2.68	12.06	7.93	7.45	594.46	30.95
06/06/2025	08:00	82.64	8.25	2.64	12.06	7.9	7.25	596.7	30.85
06/06/2025	09:00	98.39	8.65	2.86	12.61	7.86	6.92	598.94	30.68

บ่อวัดคุณภาพน้ำ

Date	Time	Flow	Power	BOD	COD	pH	DO	Cond.	Temp.
06/06/2025	10:00	102.32	9.04	2.9	12.52	8.24	6.72	601.19	30.47
06/06/2025	11:00	106.26	9.83	2.71	12.48	8.31	6.53	603.43	30.37
06/06/2025	12:00	120.03	10.22	2.74	12.43	8.2	6.47	607.92	30.3
06/06/2025	13:00	116.1	10.61	2.26	11.83	8.27	6.25	616.89	30.25
06/06/2025	14:00	125.93	11.01	1.75	10.09	8.27	6.07	623.62	30.18
06/06/2025	15:00	104.29	10.61	1.91	10.55	8.53	6.17	626.98	30.2
06/06/2025	16:00	133.81	11.4	1.85	10.69	8.47	6.27	629.23	30.13
06/06/2025	17:00	116.1	11.4	1.84	11.24	8.45	6.56	626.98	30.16
06/06/2025	18:00	123.97	10.61	1.78	10.6	8.46	6.63	648.29	30.37
06/06/2025	19:00	94.45	9.43	1.72	11.42	8.42	6.93	637.08	30.59
06/06/2025	20:00	70.84	9.04	1.7	10.92	8.39	7.11	632.59	30.76
06/06/2025	21:00	88.55	8.65	2.1	11.97	8.47	7.16	632.59	30.76
06/06/2025	22:00	98.39	9.04	1.7	10.92	8.39	7.19	630.35	30.76
06/06/2025	23:00	84.61	8.65	2.65	13.21	8.34	7.21	632.59	30.83
07/01/2025	00:00	0	0	1.76	24.21	7.6	8.58	881	25.8
07/01/2025	01:00	0	0	1.69	24.51	7.53	8.64	881	26.09
07/01/2025	02:00	307.92	0	1.66	25.68	7.52	8.69	874	26.02
07/01/2025	03:00	0	0	1.79	25.1	7.4	8.75	870	25.72
07/01/2025	04:00	0	0	1.91	24.21	7.26	8.83	870	25.87
07/01/2025	05:00	576.74	0	1.79	25.54	7.23	8.77	870	25.87
07/02/2025	00:00	0	0	2.81	12.29	8.39	8.01	775	25.21
07/02/2025	01:00	0	0	2.81	11.7	8.35	8.04	775	25.28
07/02/2025	02:00	0	0	2.68	11.7	8.42	7.99	771	25.43
07/02/2025	03:00	0	0	2.71	11.41	8.3	8.09	768	25.43
07/02/2025	04:00	0	0	2.73	11.85	8.39	8.09	771	25.35
07/02/2025	05:00	0	0	2.66	12	8.35	8.12	764	25.35
07/02/2025	06:00	0	0	2.73	11.11	8.34	8.09	764	25.35
07/02/2025	07:00	0	0	2.66	11.11	8.3	8.09	749	25.28
07/02/2025	08:00	0	0	2.64	12	8.24	8.12	760	25.43
07/02/2025	09:00	222.39	0	2.73	11.85	8.18	7.88	757	25.28
07/02/2025	10:00	0	0	2.78	12	8.13	7.71	771	25.35
07/02/2025	11:00	0	0	2.78	10.67	8.15	7.55	775	25.21
07/02/2025	12:00	252.93	0	2.59	11.11	8.2	7.42	790	25.13
07/02/2025	13:00	0	0	2.59	11.7	8.18	7.33	786	25.13
07/02/2025	14:00	0	0	2.68	10.82	8.05	7.25	812	25.13
07/02/2025	15:00	0	0	2.78	11.41	8.25	7.23	815	25.13
07/02/2025	16:00	0	0	2.56	10.53	8.12	7.23	819	25.06
07/02/2025	17:00	0	0	2.81	12.44	8.27	7.28	819	25.06
07/02/2025	18:00	0	0	2.59	11.11	8.1	7.33	808	25.13
07/02/2025	19:00	0	0	2.68	11.41	8.15	7.47	804	25.21
07/02/2025	20:00	0	0	2.68	11.11	8.03	7.66	793	25.21
07/02/2025	21:00	0	0	2.78	11.11	7.98	7.74	793	25.28
07/02/2025	22:00	0	0	2.56	11.85	7.98	7.8	782	25.28
07/02/2025	23:00	0	0	2.83	11.41	7.93	7.88	782	25.28
07/03/2025	00:00	0	490.62	1.13	7.29	8.85	7.55	845	27.35
07/03/2025	01:00	417.89	490.62	1.23	6.99	8.82	7.58	841	27.28
07/03/2025	02:00	0	490.62	1.03	6.4	8.78	7.61	845	27.35
07/03/2025	03:00	393.45	491.83	1.01	6.99	8.83	7.58	841	27.43

ประวัติคุณภาพน้ำ

Date	Time	Flow	Power	BOD	COD	pH	DO	Cond.	Temp.
07/03/2025	04:00	0	491.83	1.11	6.4	8.8	7.63	841	27.28
07/03/2025	05:00	216.28	483.38	1.03	6.7	8.8	7.66	837	27.35
07/03/2025	06:00	0	491.83	1.03	6.99	8.78	7.58	834	27.43
07/03/2025	07:00	0	489.41	1.11	7.14	8.8	7.66	841	27.43
07/03/2025	08:00	0	493.03	1.01	6.4	8.75	7.52	834	27.35
07/03/2025	09:00	411.78	0	0.98	6.26	8.71	7.42	852	27.35
07/03/2025	10:00	0	0	1.08	6.7	8.78	6.98	845	27.28
07/03/2025	11:00	204.06	491.83	0.94	6.7	8.83	6.96	852	27.13
07/03/2025	12:00	0	0	1.28	7.88	8.85	6.93	874	27.5
07/03/2025	13:00	0	0	1.18	7.14	8.89	6.98	881	27.2
07/03/2025	14:00	259.04	0	1.18	7.58	8.87	6.96	885	27.2
07/03/2025	15:00	0	0	1.11	6.4	8.9	6.87	889	27.2
07/03/2025	16:00	0	0	1.08	6.55	8.92	6.98	896	27.2
07/03/2025	17:00	0	0	1.11	7.58	8.97	7.06	878	27.2
07/03/2025	18:00	0	0	0.98	6.99	8.92	7.15	867	27.28
07/03/2025	19:00	0	0	1.11	6.11	8.83	7.12	852	27.5
07/03/2025	20:00	222.39	491.83	1.06	6.4	8.82	7.31	852	27.35
07/03/2025	21:00	0	490.62	1.03	7.43	8.87	7.44	848	27.35
07/03/2025	22:00	0	0	0.98	6.4	8.83	7.44	845	27.35
07/03/2025	23:00	0	493.03	1.01	6.4	8.82	7.55	845	27.35
07/04/2025	01:00	0	0	0.94	5.96	7.88	7.69	878	28.61
07/04/2025	02:00	0	0	0.89	6.55	7.88	7.66	878	28.54
07/04/2025	03:00	0	0	0.84	5.96	7.93	7.69	878	28.54
07/04/2025	04:00	0	0	0.81	6.26	7.89	7.69	870	28.54
07/04/2025	05:00	0	0	0.84	6.11	7.89	7.61	867	28.61
07/04/2025	06:00	0	0	0.84	6.4	7.89	7.66	870	28.61
07/04/2025	07:00	0	0	0.79	6.55	7.84	7.66	870	28.69
07/04/2025	08:00	0	0	0.96	6.55	7.88	7.47	874	28.46
07/04/2025	09:00	399.56	0	0.81	6.26	7.84	7.39	878	28.46
07/04/2025	10:00	0	0	0.91	6.26	7.82	7.15	881	28.46
07/04/2025	11:00	0	0	0.81	6.11	7.86	6.82	892	28.32
07/04/2025	12:00	216.28	0	0.98	6.4	7.77	7.85	892	28.54
07/04/2025	13:00	259.04	0	0.89	5.96	7.82	7.71	900	28.54
07/04/2025	14:00	0	0	0.91	6.4	7.84	7.01	914	28.32
07/04/2025	15:00	0	0	0.86	6.11	7.81	6.77	911	28.39
07/04/2025	16:00	0	0	0.89	6.26	7.81	7.06	911	28.39
07/04/2025	17:00	0	0	0.81	6.11	7.81	6.96	907	28.46
07/04/2025	18:00	0	0	0.81	6.85	7.79	7.09	900	28.46
07/04/2025	19:00	0	0	0.86	7.29	7.81	7.28	885	28.39
07/04/2025	20:00	0	0	0.84	6.11	7.86	7.31	885	28.54
07/04/2025	21:00	0	0	1.01	6.55	7.81	7.33	885	28.46
07/04/2025	22:00	0	0	0.84	5.67	7.81	7.36	885	28.54
07/04/2025	23:00	0	0	0.86	6.85	7.81	7.47	885	28.54
07/05/2025	00:00	70.84	8.25	3.03	13.94	7.72	7.33	662.88	32.73
07/05/2025	01:00	82.64	8.25	2.9	13.21	7.72	7.31	662.88	32.75
07/05/2025	02:00	78.71	7.86	2.93	13.3	7.71	7.41	665.12	32.75
07/05/2025	03:00	72.81	7.86	2.81	12.75	7.73	7.44	660.63	32.8
07/05/2025	04:00	57.06	7.86	2.88	12.98	7.71	7.43	660.63	32.77



ประวัติคุณภาพน้ำ

Date	Time	Flow	Power	BOD	COD	pH	DO	Cond.	Temp.
07/05/2025	05:00	66.9	8.25	2.62	12.25	7.71	7.46	661.75	32.85
07/05/2025	06:00	78.71	7.86	2.62	11.65	7.73	7.41	660.63	32.87
07/05/2025	07:00	74.77	7.86	2.48	11.06	7.72	7.41	662.88	32.73
07/05/2025	08:00	82.64	8.65	2.58	11.65	7.71	7.26	668.48	32.61
07/05/2025	09:00	84.61	9.43	2.61	11.51	7.65	6.6	670.73	32.41
07/05/2025	10:00	1338.06	429.25	2.96	12.52	7.63	6.23	671.85	32.7
07/05/2025	11:00	1456.12	432.78	2.99	12.48	7.65	6.17	661.75	32.68
07/05/2025	12:00	1719.8	468.95	3.22	13.62	7.68	6.22	659.51	32.68
07/05/2025	13:00	1784.73	437.89	3.11	12.89	7.66	6.09	662.88	32.75
07/05/2025	14:00	1658.8	474.84	3.21	13.03	7.68	5.78	651.66	32.97
07/05/2025	15:00	1674.54	426.49	3.06	12.43	7.67	6.04	644.93	33.16
07/05/2025	16:00	1662.73	432.78	3.21	13.35	7.7	6.33	639.32	33.45
07/05/2025	17:00	1664.7	453.22	2.93	12.48	7.72	6.88	631.47	33.57
07/05/2025	18:00	1648.96	513.76	2.92	12.57	7.73	6.97	629.23	33.69
07/05/2025	19:00	1646.99	515.33	2.87	12.43	7.75	7.08	618.01	33.66
07/05/2025	20:00	1664.7	515.72	2.87	12.57	7.76	7.22	611.28	33.71
07/05/2025	21:00	1670.6	440.25	2.84	12.48	7.75	7.23	606.79	33.64
07/05/2025	22:00	1650.92	434.75	2.86	12.52	7.76	7.3	604.55	33.71
07/05/2025	23:00	1631.25	434.36	2.83	12.52	7.75	7.36	596.7	33.81
07/06/2025	00:00	90.52	8.65	1.87	10.92	8.36	7.35	630.35	30.83
07/06/2025	01:00	70.84	7.86	2.63	12.71	8.29	7.38	630.35	30.88
07/06/2025	02:00	76.74	7.86	2.14	11.42	8.32	7.39	628.11	30.88
07/06/2025	03:00	74.77	7.86	2.87	13.03	8.44	7.43	626.98	30.92
07/06/2025	04:00	68.87	7.86	2.52	12.06	8.49	7.45	625.86	30.92
07/06/2025	05:00	94.45	7.86	2.79	13.07	8.5	7.45	626.98	30.95
07/06/2025	06:00	86.58	7.86	2.74	12.25	8.53	7.49	628.11	30.97
07/06/2025	07:00	88.55	8.25	2.84	12.57	8.49	7.44	630.35	30.83
07/06/2025	08:00	104.29	9.43	2.8	12.61	8.48	7.15	632.59	30.61
07/06/2025	09:00	80.68	9.43	2.96	13.07	8.49	6.75	635.96	30.56
07/06/2025	10:00	1048.8	194.18	2.51	11.88	7.87	6.55	644.93	30.61
07/06/2025	11:00	1046.83	193.4	2.54	11.97	8	6.56	647.17	30.76
07/06/2025	12:00	1082.25	193	1.81	10.78	8.19	6.37	652.78	30.76
07/06/2025	13:00	1076.35	193.4	1.81	10.69	8.33	6.03	657.27	30.76
07/06/2025	14:00	129.87	11.01	1.74	10.6	8.69	5.87	669.6	30.49
07/06/2025	15:00	92.48	9.83	1.75	11.19	8.74	6.75	666.24	30.92
07/06/2025	16:00	104.29	9.04	1.71	11.33	8.78	6.86	656.15	31.04
07/06/2025	17:00	98.39	9.04	1.71	10.73	8.78	6.94	656.15	30.9
07/06/2025	18:00	104.29	9.04	1.89	11.33	8.78	7.05	655.02	31.02
07/06/2025	19:00	90.52	9.04	2.74	13.07	8.8	7.19	655.02	31.14
07/06/2025	20:00	84.61	7.86	1.67	10.78	8.84	7.23	651.66	31.14
07/06/2025	21:00	66.9	8.65	2.64	13.17	8.8	7.23	647.17	31.14
07/06/2025	22:00	80.68	7.86	1.8	11.47	8.78	7.31	648.29	31.16
07/06/2025	23:00	86.58	8.25	2.96	13.94	8.71	7.34	646.05	31.07
08/02/2025	00:00	0	0	2.64	11.56	7.93	7.93	790	25.35
08/02/2025	01:00	509.53	0	2.73	12.88	7.84	7.96	779	25.28
08/02/2025	02:00	216.28	0	2.71	10.53	7.88	8.01	782	25.35
08/02/2025	03:00	0	0	2.71	11.85	8.03	7.9	782	25.28
08/02/2025	04:00	0	0	2.49	10.53	7.93	8.09	775	25.43

บ่อวัดคุณภาพน้ำ

Date	Time	Flow	Power	BOD	COD	pH	DO	Cond.	Temp.
08/02/2025	05:00	0	0	2.68	11.41	8.01	8.18	779	25.43
08/02/2025	06:00	332.36	0	2.51	10.97	8.15	8.01	768	25.35
08/02/2025	07:00	0	0	2.78	12.44	7.91	8.01	771	25.35
08/02/2025	08:00	0	0	2.56	10.53	8.17	7.99	764	25.43
08/02/2025	09:00	271.26	0	2.66	10.97	8.17	7.74	764	25.21
08/02/2025	10:00	0	0	2.73	10.38	8.2	7.55	768	25.35
08/02/2025	11:00	0	0	2.68	12	8.13	7.52	779	25.21
08/02/2025	12:00	0	0	2.64	10.67	8.1	7.39	790	25.21
08/02/2025	13:00	0	0	2.81	10.67	8.25	7.36	804	25.28
08/02/2025	14:00	0	0	2.81	11.11	8.27	7.28	808	25.13
08/02/2025	15:00	338.47	0	2.61	10.82	8.18	7.25	812	25.13
08/02/2025	16:00	0	0	2.3	10.08	8	7.23	808	25.28
08/02/2025	17:00	0	0	2.3	9.64	8.01	7.31	812	25.21
08/02/2025	18:00	228.49	0	2.32	9.64	8.01	7.44	808	25.21
08/02/2025	19:00	0	0	2.81	12	8.2	7.63	804	25.28
08/02/2025	20:00	344.57	0	2.68	11.56	8	7.8	797	25.28
08/02/2025	21:00	0	0	2.59	10.97	8.08	7.82	786	25.35
08/02/2025	22:00	631.72	0	2.71	10.23	8	7.88	786	25.35
08/02/2025	23:00	0	0	2.59	11.56	8.01	7.9	782	25.43
08/03/2025	00:00	0	0	1.06	6.7	8.89	7.66	834	27.35
08/03/2025	01:00	240.71	0	1.15	6.99	8.89	7.63	837	27.35
08/03/2025	02:00	0	0	0.96	6.7	8.95	7.69	837	27.43
08/03/2025	03:00	0	488.21	1.03	6.99	8.92	7.69	837	27.35
08/03/2025	04:00	0	488.21	0.98	6.55	8.94	7.77	837	27.43
08/03/2025	05:00	0	0	1.08	7.14	8.9	7.82	830	27.43
08/03/2025	06:00	0	0	1.01	6.26	8.87	7.9	834	27.35
08/03/2025	07:00	0	0	1.15	6.7	8.8	7.82	845	27.43
08/03/2025	08:00	216.28	0	0.98	6.99	8.78	7.82	826	27.43
08/03/2025	09:00	0	0	1.06	7.43	8.8	7.8	841	27.43
08/03/2025	10:00	0	0	1.13	7.14	9.79	7.61	834	27.35
08/03/2025	11:00	0	0	0.96	6.26	8.95	7.58	845	27.35
08/03/2025	12:00	0	0	1.15	7.73	8.92	7.47	848	27.35
08/03/2025	13:00	0	0	1.11	6.85	8.94	7.39	852	27.28
08/03/2025	14:00	0	0	1.23	8.02	8.94	7.25	867	27.28
08/03/2025	15:00	204.06	0	0.94	7.14	8.92	7.31	852	27.2
08/03/2025	16:00	0	0	1.03	6.26	8.87	7.36	841	27.35
08/03/2025	17:00	0	0	1.06	6.99	9	7.39	845	27.28
08/03/2025	18:00	0	0	0.98	6.99	8.83	7.55	848	27.28
08/03/2025	19:00	0	0	1.13	6.55	8.92	7.63	845	27.35
08/03/2025	20:00	0	0	1.01	6.4	8.95	7.69	841	27.35
08/03/2025	21:00	0	0	1.11	7.14	8.95	7.74	834	27.43
08/03/2025	22:00	222.39	0	1.13	6.99	8.9	7.74	837	27.43
08/03/2025	23:00	0	0	1.08	6.55	8.85	7.82	837	27.5
08/04/2025	00:00	0	0	0.96	6.11	7.82	7.55	885	28.54
08/04/2025	01:00	454.55	0	0.91	6.55	7.84	7.55	881	28.54
08/04/2025	02:00	222.39	0	0.94	6.26	7.82	7.93	885	28.54
08/04/2025	03:00	0	0	0.77	5.82	7.88	7.58	885	28.69
08/04/2025	04:00	0	0	0.74	5.82	7.89	7.55	878	28.61

บ่อวัดคุณภาพน้ำ

Date	Time	Flow	Power	BOD	COD	pH	DO	Cond.	Temp.
08/04/2025	05:00	289.59	0	0.89	6.11	7.93	7.69	881	28.61
08/04/2025	06:00	0	0	0.96	6.7	7.91	7.58	874	28.61
08/04/2025	07:00	0	0	0.81	5.82	7.91	7.61	874	28.61
08/04/2025	08:00	0	0	0.91	5.96	7.93	7.52	881	28.32
08/05/2025	00:00	57.06	8.65	2.72	12.11	7.81	7.35	595.58	33.86
08/05/2025	01:00	86.58	7.86	2.75	12.11	7.84	7.42	598.94	33.81
08/05/2025	02:00	72.81	7.86	2.63	12.06	7.84	7.38	595.58	33.78
08/05/2025	03:00	64.94	8.25	2.61	12.06	7.82	7.35	594.46	33.78
08/05/2025	04:00	64.94	7.86	2.54	11.56	7.82	7.44	593.34	33.78
08/05/2025	05:00	70.84	7.08	2.61	11.56	7.81	7.46	589.97	33.74
08/05/2025	06:00	70.84	7.47	2.51	10.96	7.82	7.46	591.09	33.76
08/05/2025	08:00	86.58	8.65	2.56	11.42	7.81	7.39	601.19	33.3
08/05/2025	09:00	123.97	9.43	2.62	11.56	7.79	6.98	611.28	33.16
08/05/2025	10:00	125.93	10.61	2.53	10.64	7.75	6.39	616.89	32.89
08/05/2025	11:00	139.71	11.4	2.77	11.19	7.71	6.38	624.74	32.63
08/05/2025	12:00	131.85	11.41	2.78	11.25	7.75	6.29	626.99	32.76
08/05/2025	13:00	133.81	11.01	2.75	11.65	7.71	6.66	634.83	32.68
08/05/2025	14:00	118.06	10.22	2.7	11.79	7.72	6.88	632.59	32.89
08/05/2025	15:00	90.52	8.25	2.7	11.93	7.74	7.45	610.16	33.62
08/05/2025	16:00	72.81	7.47	2.7	12.11	7.76	7.73	595.58	33.74
08/05/2025	17:00	55.1	8.25	2.63	11.56	7.76	7.67	593.34	33.71
08/05/2025	18:00	76.74	7.86	2.62	12.11	7.74	7.5	594.46	33.62
08/05/2025	19:00	68.87	7.86	2.7	12.02	7.75	7.42	594.46	33.64
08/05/2025	20:00	66.9	7.86	2.62	12.2	7.74	7.41	595.58	33.66
08/05/2025	21:00	70.84	7.86	2.64	12.11	7.73	7.42	596.7	33.62
08/05/2025	22:00	76.74	7.86	2.53	11.47	7.74	7.39	595.58	33.59
08/05/2025	23:00	76.74	8.25	2.55	11.61	7.74	7.36	595.58	33.57
08/06/2025	00:00	74.77	8.25	2.07	11.38	8.7	7.34	644.93	31.04
08/06/2025	01:00	70.84	8.25	3.03	13.85	8.62	7.42	643.81	31.19
08/06/2025	02:00	88.55	7.86	2.33	12.06	8.6	7.43	640.44	31.21
08/06/2025	03:00	80.68	7.47	2.92	13.26	8.58	7.41	639.32	31.24
08/06/2025	04:00	68.87	7.86	2.71	12.61	8.56	7.46	634.83	31.24
08/06/2025	05:00	78.71	7.86	2.81	13.26	8.51	7.49	634.83	31.28
08/06/2025	06:00	57.06	7.47	2.71	12.71	8.49	7.46	632.59	31.26
08/06/2025	07:00	80.68	8.65	2.84	12.52	8.42	7.42	633.71	31
08/06/2025	08:00	100.35	9.43	2.81	12.52	8.46	7.36	626.98	30.78
08/06/2025	09:00	98.39	9.83	3.05	13.58	8.51	7.05	637.08	30.78
08/06/2025	10:00	112.16	9.83	2.71	12.34	8.5	6.53	650.54	30.68
08/06/2025	11:00	110.19	9.83	2.2	11.24	8.5	6.26	652.78	30.44
08/06/2025	12:00	120.03	11.01	1.72	10.69	8.5	6.64	658.39	30.44
08/06/2025	13:00	141.68	11.79	1.94	11.19	8.46	6.05	685.31	30.35
08/06/2025	14:00	139.71	11.79	1.85	10.55	8.46	5.82	676.33	30.28
08/06/2025	15:00	120.03	11.79	1.84	11.1	8.5	5.87	693.16	30.32
08/06/2025	16:00	131.84	11.4	1.8	11.15	8.49	6.36	694.28	30.42
08/06/2025	17:00	133.81	9.83	1.75	11.1	8.52	6.62	696.52	30.49
08/06/2025	18:00	102.32	9.83	1.74	10.73	8.51	6.86	692.04	30.71
08/06/2025	19:00	90.52	9.83	1.73	11.33	8.51	6.99	690.92	30.88
08/06/2025	20:00	88.55	9.04	1.62	10.96	8.5	7.13	687.55	30.97

บ่อวัดคุณภาพน้ำ

Date	Time	Flow	Power	BOD	COD	pH	DO	Cond.	Temp.
08/06/2025	21:00	82.64	8.65	2.17	12.48	8.53	7.16	685.31	31
08/06/2025	22:00	82.64	8.65	3.02	14.31	8.52	7.2	679.7	31.02
08/06/2025	23:00	74.77	7.86	3.14	14.27	8.56	7.23	684.19	31
09/02/2025	00:00	0	0	2.66	11.41	8.01	7.99	782	25.35
09/02/2025	01:00	0	0	2.59	11.41	8.25	7.96	775	25.43
09/02/2025	02:00	271.26	0	2.56	10.97	8.27	8.01	775	25.5
09/02/2025	03:00	277.37	0	2.61	11.26	8.18	8.07	771	25.5
09/02/2025	04:00	0	0	2.71	11.56	8.2	8.04	764	25.5
09/02/2025	05:00	0	0	2.54	11.41	8.29	8.2	764	25.5
09/02/2025	06:00	0	0	2.56	11.11	8.25	8.23	760	25.43
09/02/2025	07:00	0	0	2.59	11.26	8.41	8.34	760	25.5
09/02/2025	08:00	0	0	2.39	10.82	8.44	8.42	764	25.5
09/02/2025	09:00	0	0	2.71	11.26	8.34	7.93	779	25.5
09/02/2025	10:00	0	0	2.54	10.82	8.58	8.26	768	25.5
09/02/2025	11:00	0	0	2.71	11.41	8.59	8.04	779	25.43
09/02/2025	12:00	0	0	2.73	11.56	8.44	7.93	786	25.43
09/02/2025	13:00	0	0	2.64	10.53	8.56	7.8	797	25.43
09/02/2025	14:00	0	0	2.61	10.53	8.44	7.63	808	25.35
09/02/2025	15:00	0	0	2.51	10.53	8.47	7.58	823	25.35
09/02/2025	16:00	0	0	2.61	10.67	8.58	7.52	815	25.35
09/02/2025	17:00	387.34	0	2.59	10.97	8.32	7.55	815	25.35
09/02/2025	18:00	369.01	0	2.2	9.79	8.46	7.66	801	25.43
09/02/2025	19:00	0	0	2.59	11.11	8.42	7.85	790	25.43
09/02/2025	20:00	0	0	2.64	10.38	8.34	8.01	782	25.43
09/02/2025	21:00	0	0	2.56	11.41	8.49	8.04	782	25.5
09/02/2025	22:00	0	0	2.68	10.82	8.49	8.09	790	25.43
09/02/2025	23:00	448.44	0	2.81	11.41	8.37	8.15	779	25.58
09/03/2025	00:00	0	0	1.06	6.55	8.78	7.8	834	27.5
09/03/2025	01:00	0	0	0.98	7.29	8.78	7.82	826	27.5
09/03/2025	02:00	0	0	1.03	7.29	8.77	7.88	823	27.5
09/03/2025	03:00	0	0	1.06	6.55	8.71	7.93	819	27.43
09/03/2025	04:00	0	0	1.01	6.7	8.66	8.09	819	27.43
09/03/2025	05:00	0	0	0.98	6.7	8.63	9.53	819	27.43
09/03/2025	06:00	0	0	1.4	7.73	8.54	8.12	819	27.5
09/03/2025	07:00	0	0	1.18	7.29	8.53	8.12	808	27.5
09/03/2025	08:00	0	0	1.2	7.29	8.41	8.09	815	27.5
09/03/2025	09:00	0	0	1.4	7.14	8.39	8.04	823	27.43
09/03/2025	10:00	0	0	1.86	8.61	8.63	7.82	826	27.43
09/03/2025	11:00	0	0	1.3	7.58	8.58	7.71	848	27.35
09/03/2025	12:00	0	0	1.49	7.58	8.53	7.58	856	27.28
09/03/2025	13:00	0	0	1.25	6.26	8.59	7.36	867	27.28
09/03/2025	14:00	0	0	1.18	6.99	8.58	7.36	874	27.2
09/03/2025	15:00	0	0	1.01	7.14	8.63	7.12	874	27.28
09/03/2025	16:00	0	0	1.11	6.85	8.68	7.17	881	27.28
09/03/2025	17:00	0	0	1.03	6.99	8.65	7.17	874	27.28
09/03/2025	18:00	0	489.41	1.18	6.7	8.7	7.17	878	27.28
09/03/2025	19:00	0	0	0.98	7.14	8.68	7.33	874	27.28
09/03/2025	20:00	204.06	0	1.11	6.4	8.56	7.44	859	27.28

ป๋อวัดคุณภาพน้ำ

Date	Time	Flow	Power	BOD	COD	pH	DO	Cond.	Temp.
09/03/2025	21:00	0	0	0.96	6.26	8.59	7.52	856	27.35
09/03/2025	22:00	0	0	1.2	7.88	8.54	7.58	848	27.28
09/03/2025	23:00	0	0	0.96	6.99	8.25	7.58	837	27.43
09/05/2025	00:00	78.71	7.86	2.44	11.06	7.77	7.37	596.7	33.5
09/05/2025	01:00	80.68	7.86	2.55	11.61	7.79	7.42	600.06	33.52
09/05/2025	02:00	76.74	7.86	2.42	10.96	7.81	7.45	603.43	33.54
09/05/2025	04:00	64.94	7.47	2.32	10.37	7.89	7.43	601.19	33.59
09/05/2025	05:00	68.87	7.47	2.45	11.01	7.98	7.45	604.55	33.54
09/05/2025	06:00	68.87	7.86	2.52	11.65	8	7.47	605.67	33.52
09/05/2025	07:00	49.19	7.47	2.52	11.51	7.92	7.5	597.82	33.52
09/05/2025	08:00	74.77	8.25	2.47	11.01	7.85	7.42	606.79	33.35
09/05/2025	09:00	94.45	9.43	2.58	10.92	7.79	6.97	607.92	33.16
09/05/2025	10:00	118.06	10.22	2.56	10.92	7.74	6.38	611.28	32.77
09/05/2025	11:00	98.39	11.01	2.66	11.38	7.73	6.25	620.25	32.58
09/05/2025	12:00	106.26	387.58	2.61	10.73	7.72	6.26	630.35	32.49
09/05/2025	13:00	147.58	411.56	2.67	11.1	7.69	6	635.96	32.49
09/05/2025	14:00	147.58	12.19	2.43	10.6	7.67	5.7	651.66	32.41
09/05/2025	15:00	163.32	36.56	2.16	10.09	7.67	5.6	651.66	32.37
09/05/2025	16:00	145.61	259.43	1.78	9.68	7.7	5.86	648.29	32.51
09/05/2025	17:00	123.97	10.61	2.18	10	7.71	6.25	632.59	32.65
09/05/2025	18:00	112.16	110.06	1.8	10.18	7.72	6.75	637.08	32.77
09/05/2025	19:00	104.29	110.46	2.21	11.33	7.72	6.97	638.2	32.97
09/05/2025	20:00	88.55	84.51	2.4	11.42	7.74	7.05	629.23	33.13
09/05/2025	21:00	96.42	8.25	2.85	12.57	7.73	7.17	624.74	33.13
09/05/2025	22:00	96.42	9.43	2.76	12.57	7.74	7.17	623.62	33.18
09/05/2025	23:00	96.42	9.04	2.86	12.57	7.75	7.17	618.01	33.21
09/06/2025	00:00	78.71	8.65	1.6	10.92	8.55	7.28	680.82	30.97
09/06/2025	01:00	86.58	8.25	1.76	11.38	8.51	7.33	676.33	31.04
09/06/2025	02:00	90.52	7.86	1.68	10.92	8.44	7.38	672.97	31.07
09/06/2025	03:00	74.77	8.25	2.55	12.66	8.44	7.38	671.85	31.12
09/06/2025	04:00	82.64	7.47	1.87	11.01	8.42	7.41	669.6	31.14
09/06/2025	05:00	84.61	7.86	2.92	13.3	8.38	7.41	667.36	31.19
09/06/2025	06:00	68.87	8.25	2.24	11.47	8.36	7.37	665.12	31.16
09/06/2025	07:00	82.64	8.25	2.91	13.07	8.3	7.45	665.12	31
09/06/2025	08:00	96.42	9.04	2.45	11.88	8.37	7.36	667.36	30.92
09/06/2025	09:00	98.39	9.83	2.53	12.48	8.36	6.91	668.48	30.71
09/06/2025	10:00	1048.8	195.75	1.81	10.73	8.15	6.46	661.75	30.95
09/06/2025	11:00	1074.38	193.4	1.91	11.24	7.92	6.28	614.65	31.45
09/06/2025	12:00	120.03	11.4	2.57	11.19	8.06	6.19	598.94	31.57
09/06/2025	13:00	120.03	10.61	2.98	12.84	7.93	6.39	587.73	31.86
09/06/2025	14:00	104.29	10.61	2.8	11.79	7.92	6.41	618.01	31.79
09/06/2025	15:00	116.1	10.22	2.9	12.39	7.9	6.64	613.52	31.77
09/06/2025	16:00	120.03	9.83	2.2	11.19	7.93	6.58	613.52	31.84
09/06/2025	17:00	102.32	9.43	2.77	11.93	7.9	6.7	611.28	31.93
09/06/2025	18:00	90.52	8.25	2.34	11.33	8.04	7.18	611.28	32.15
09/06/2025	19:00	82.64	8.25	2.8	12.52	7.88	7.36	613.52	32.15
09/06/2025	20:00	70.84	7.86	2.71	12.52	7.92	7.39	606.79	32.15
09/06/2025	21:00	68.87	7.47	2.92	13.17	8.05	7.45	610.16	32.22

บ่อวัดคุณภาพน้ำ

Date	Time	Flow	Power	BOD	COD	pH	DO	Cond.	Temp.
09/06/2025	22:00	72.81	7.86	2.83	12.66	8.03	7.43	609.04	32.15
09/06/2025	23:00	72.81	7.47	2.82	12.66	8.02	7.36	605.67	32.17
10/02/2025	00:00	546.19	0	2.68	11.56	8.35	8.2	771	25.5
10/02/2025	01:00	0	0	2.64	11.56	8.39	8.18	760	25.58
10/02/2025	02:00	0	0	2.56	10.82	8.53	8.23	760	25.65
10/02/2025	03:00	0	0	2.61	10.67	8.58	8.34	757	25.58
10/02/2025	04:00	0	0	2.73	11.26	9	8.39	760	25.72
10/02/2025	05:00	0	0	2.59	11.26	8.46	8.42	753	25.65
10/02/2025	06:00	0	0	2.54	11.41	8.44	8.45	757	25.65
10/02/2025	07:00	0	0	2.56	10.38	8.35	8.5	757	25.65
10/02/2025	08:00	478.98	0	2.44	11.11	8.27	8.53	771	25.65
10/02/2025	09:00	0	0	2.71	11.11	8.34	8.5	753	25.58
10/02/2025	10:00	326.25	0	2.51	11.11	8	8.15	775	25.58
10/02/2025	11:00	808.9	176.74	2.54	11.41	7.91	8.04	782	25.58
10/02/2025	12:00	0	0	2.49	11.41	7.96	7.8	797	25.58
10/02/2025	13:00	0	0	2.56	11.41	8.05	7.8	819	25.35
10/02/2025	14:00	0	0	2.44	10.53	8.17	7.61	830	25.35
10/02/2025	15:00	0	0	2.61	10.53	8.15	7.52	837	25.43
10/02/2025	16:00	576.74	0	2.37	10.08	8.17	7.5	834	25.43
10/02/2025	17:00	0	0	2.66	10.97	8.22	7.52	830	25.28
10/02/2025	18:00	0	0	2.61	11.41	8.24	7.58	819	25.5
10/02/2025	19:00	0	0	2.51	11.85	8.15	7.88	793	25.43
10/02/2025	20:00	0	0	2.68	10.53	8.25	7.96	793	25.58
10/02/2025	21:00	0	0	2.68	12	8.24	8.12	782	25.58
10/02/2025	22:00	442.33	0	2.66	11.26	8.22	8.15	779	25.58
10/02/2025	23:00	0	489.41	2.61	11.11	8.29	8.15	771	25.58
10/03/2025	00:00	0	0	1.2	8.02	8.51	7.74	834	27.43
10/03/2025	01:00	0	0	1.08	6.26	8.39	7.66	826	27.35
10/03/2025	02:00	0	0	1.11	7.14	8.29	7.66	826	27.43
10/03/2025	03:00	0	0	1.15	7.14	8.29	7.63	834	27.35
10/03/2025	04:00	0	0	1.01	6.4	8.29	7.71	834	27.35
10/03/2025	05:00	0	0	1.11	7.29	8.24	9.42	819	27.35
10/03/2025	06:00	0	0	1.11	7.14	8.41	7.66	819	27.43
10/03/2025	07:00	0	0	1.03	6.7	8.44	7.85	823	27.43
10/03/2025	08:00	0	0	0.98	6.7	8.51	7.71	834	27.13
10/03/2025	09:00	0	0	1.01	6.4	8.63	7.63	834	27.2
10/03/2025	10:00	0	0	1.2	7.88	8.78	7.5	841	27.13
10/03/2025	11:00	0	0	0.98	6.99	8.59	7.31	848	27.2
10/03/2025	12:00	0	0	1.18	7.14	8.73	7.39	874	27.2
10/03/2025	13:00	0	0	1.13	7.73	8.85	7.09	881	27.13
10/03/2025	14:00	0	0	1.28	7.88	8.78	6.98	896	27.2
10/03/2025	15:00	0	0	1.03	7.29	8.83	6.9	903	26.83
10/03/2025	16:00	0	0	1.18	7.43	8.83	6.9	900	27.13
10/03/2025	17:00	0	0	1.13	7.73	8.78	6.85	885	26.98
10/03/2025	18:00	0	0	1.23	7.14	8.75	6.98	889	27.06
10/03/2025	19:00	0	0	1.15	7.14	8.73	7.12	881	27.58
10/03/2025	20:00	295.7	0	1.08	7.29	8.82	7.31	878	27.28
10/03/2025	21:00	0	0	1.18	7.58	8.73	7.31	878	27.43

ป๋อวัดคุณภาพน้ำ

Date	Time	Flow	Power	BOD	COD	pH	DO	Cond.	Temp.
10/03/2025	22:00	0	0	1.15	7.58	8.73	7.42	859	27.43
10/03/2025	23:00	0	0	1.2	7.29	8.68	7.47	848	27.43
10/04/2025	12:30	1097.99	479.95	3.34	14.4	7.68	6.88	766.06	31.81
10/04/2025	12:40	1078.32	511.4	3.33	14.27	7.68	6.91	761.58	31.84
10/04/2025	12:50	1086.19	287.74	3.32	14.22	7.68	6.82	763.82	31.84
10/04/2025	13:00	1113.73	512.19	3.33	14.13	7.68	6.77	762.7	31.84
10/04/2025	13:10	1090.12	193.79	3.35	14.36	7.68	6.75	762.7	31.84
10/04/2025	13:20	1090.13	193.8	3.36	14.37	7.68	6.7	754.85	31.81
10/04/2025	13:30	1090.12	510.61	3.34	14.17	7.67	6.7	755.97	31.79
10/04/2025	13:40	1101.93	193	3.35	14.17	7.67	6.64	758.21	31.77
10/04/2025	13:50	1109.8	385.22	3.23	13.35	7.66	6.6	751.48	31.77
10/04/2025	14:00	1099.96	509.04	3.47	14.68	7.66	6.59	754.85	31.74
10/04/2025	14:10	1121.61	493.71	3.45	14.63	7.66	6.57	752.6	31.69
10/04/2025	14:20	1121.62	493.72	3.46	14.64	7.68	6.55	751.48	31.65
10/04/2025	14:30	1123.57	193.4	3.51	14.86	7.67	6.54	748.12	31.69
10/04/2025	14:40	1123.57	234.28	3.48	14.68	7.67	6.57	748.12	31.65
10/04/2025	16:00	1092.09	194.18	3.51	15.32	7.69	6.76	748.12	32.03
10/04/2025	16:10	1105.86	195.36	3.53	15.55	7.7	6.86	748.12	32.15
10/04/2025	16:20	1105.87	195.37	3.54	15.56	7.71	6.94	747	32.22
10/04/2025	16:30	1105.86	194.97	3.49	15.5	7.72	6.96	747	32.34
10/04/2025	16:40	1082.25	196.15	3.48	15.41	7.73	7.02	749.24	32.32
10/04/2025	16:50	1066.51	452.83	3.45	15.37	7.72	7.05	749.24	32.39
10/04/2025	17:00	1072.41	194.97	3.46	15.46	7.74	7.09	748.12	32.39
10/04/2025	17:10	1072.41	307.39	3.48	15.55	7.73	7.14	748.12	32.41
10/04/2025	17:20	1072.42	307.4	3.49	15.56	7.75	7.17	750.36	32.44
10/04/2025	17:30	1070.44	243.71	3.45	15.46	7.74	7.19	750.36	32.44
10/04/2025	17:40	90.52	263.36	3.45	15.46	7.76	7.21	748.12	32.46
10/04/2025	17:50	88.55	518.47	3.49	15.69	7.78	7.23	744.75	32.44
10/04/2025	18:00	84.61	339.23	3.27	14.4	7.77	7.23	751.48	32.49
10/04/2025	18:10	100.35	314.47	3.29	14.54	7.76	7.26	751.48	32.49
10/04/2025	18:20	100.36	314.48	3.3	14.55	7.76	7.31	750.36	32.44
10/04/2025	18:30	74.77	112.42	3.25	14.45	7.76	7.33	749.24	32.46
10/04/2025	19:00	84.61	424.14	3.06	13.94	7.76	7.35	747	32.51
10/04/2025	19:10	78.71	135.22	3.06	13.99	7.77	7.36	744.75	32.51
10/04/2025	19:20	78.72	135.23	3.07	14	7.77	7.36	745.87	32.49
10/04/2025	19:30	82.64	520.05	3.03	13.94	7.76	7.35	743.63	32.46
10/04/2025	19:40	66.9	84.12	3.02	13.85	7.76	7.39	747	32.51
10/04/2025	19:50	84.61	494.89	3	13.81	7.76	7.39	745.87	32.53
10/04/2025	20:00	82.64	520.44	3.03	13.3	7.78	7.39	744.75	32.49
10/04/2025	20:10	76.74	520.83	3.05	13.39	7.76	7.39	745.87	32.49
10/04/2025	20:20	76.75	520.84	3.06	13.4	7.76	7.41	747	32.49
10/04/2025	20:30	64.94	520.83	3.01	13.3	7.75	7.4	747	32.51
10/04/2025	20:40	84.61	520.05	3.06	13.39	7.75	7.42	745.87	32.46
10/04/2025	20:50	88.55	519.65	2.93	12.98	7.77	7.42	741.39	32.49
10/04/2025	21:00	72.81	520.05	2.94	13.26	7.76	7.45	744.75	32.49
10/04/2025	21:10	74.77	520.44	2.98	13.39	7.76	7.45	745.87	32.49
10/04/2025	21:20	74.78	520.45	2.99	13.4	7.76	7.45	747	32.46
10/04/2025	21:30	72.81	522.01	2.92	13.21	7.75	7.45	745.87	32.44

บ่อวัดคุณภาพน้ำ

Date	Time	Flow	Power	BOD	COD	pH	DO	Cond.	Temp.
10/04/2025	21:40	76.74	107.7	2.93	13.39	7.76	7.45	744.75	32.49
10/04/2025	21:50	84.61	520.44	2.92	13.35	7.74	7.43	744.75	32.46
10/04/2025	22:00	82.64	7.86	3.02	13.3	7.75	7.43	744.75	32.44
10/04/2025	22:10	72.81	289.31	3.06	13.39	7.75	7.43	744.75	32.44
10/04/2025	22:20	72.82	289.32	3.07	13.4	7.74	7.44	743.63	32.41
10/04/2025	22:30	78.71	520.83	3.1	13.49	7.74	7.44	742.51	32.37
10/04/2025	22:40	70.84	520.44	3.04	13.39	7.74	7.44	744.75	32.44
10/04/2025	22:50	66.9	520.83	2.98	13.12	7.75	7.45	742.51	32.41
10/04/2025	23:00	70.84	58.96	2.93	13.35	7.74	7.45	745.87	32.39
10/04/2025	23:10	76.74	520.83	2.94	13.49	7.73	7.47	743.63	32.46
10/04/2025	23:20	76.75	520.84	2.95	13.5	7.75	7.45	742.51	32.41
10/04/2025	23:30	78.71	7.86	2.96	13.49	7.75	7.45	741.39	32.39
10/04/2025	23:40	92.48	315.25	2.9	13.26	7.75	7.45	742.51	32.46
10/04/2025	23:50	74.77	520.83	2.93	13.3	7.75	7.45	744.75	32.41
10/05/2025	00:00	78.71	9.43	2.77	12.11	7.74	7.21	612.4	33.23
10/05/2025	01:00	70.84	33.02	2.74	12.06	7.76	7.29	607.92	33.28
10/05/2025	02:00	72.81	33.41	2.61	12.02	7.75	7.33	605.67	33.28
10/05/2025	03:00	86.58	7.86	2.87	12.8	7.76	7.35	603.43	33.3
10/05/2025	04:00	70.84	7.47	2.63	12.06	7.76	7.37	603.43	33.3
10/05/2025	05:00	88.55	7.47	2.6	11.97	7.75	7.36	602.31	33.28
10/05/2025	06:00	66.9	8.25	2.56	11.51	7.75	7.41	601.19	33.3
10/05/2025	07:00	72.81	7.86	2.63	12.2	7.74	7.38	601.19	33.35
10/05/2025	08:00	74.77	7.86	2.54	11.56	7.73	7.31	606.79	33.3
10/05/2025	09:00	92.48	8.25	2.64	11.38	7.72	7.23	611.28	33.18
10/05/2025	10:00	92.48	85.3	2.66	11.38	7.71	7.1	612.4	32.99
10/05/2025	11:00	116.1	9.83	2.81	12.57	7.69	6.75	622.5	32.75
10/05/2025	12:00	133.81	36.16	2.82	11.74	7.67	6.53	630.35	32.51
10/05/2025	13:00	135.77	11.01	2.84	12.34	7.67	6.26	638.2	32.44
10/05/2025	14:00	149.55	11.79	2.37	10.73	7.67	6.1	650.54	32.32
10/05/2025	15:00	478.16	12.19	1.91	10	7.64	6.19	647.17	32.03
10/05/2025	16:00	108.23	10.61	2.23	11.15	7.72	6.93	620.25	32.77
10/05/2025	17:00	57.06	7.86	3.05	13.9	7.75	7.42	625.86	33.33
10/05/2025	18:00	76.74	33.02	2.92	13.35	7.78	7.45	618.01	33.35
10/05/2025	19:00	59.03	7.47	2.9	13.21	7.74	7.82	626.98	33.42
10/05/2025	20:00	57.06	7.08	2.78	13.26	7.79	7.94	625.86	33.54
10/05/2025	21:00	57.06	7.08	2.9	13.49	7.77	7.8	620.25	33.57
10/05/2025	22:00	57.06	7.08	2.68	12.84	7.78	7.89	619.13	33.59
10/05/2025	23:00	68.87	7.08	2.82	12.89	7.75	7.9	615.77	33.47
10/06/2025	00:00	82.64	7.47	2.52	11.47	7.94	7.41	603.43	32.17
10/06/2025	01:00	59.03	7.86	2.54	11.56	7.92	7.44	601.19	32.15
10/06/2025	02:00	76.74	7.47	2.54	11.51	7.94	7.45	602.31	32.1
10/06/2025	03:00	70.84	8.25	2.51	11.47	7.94	7.44	602.31	32.13
10/06/2025	04:00	72.81	7.86	2.52	11.47	7.93	7.45	601.19	32.1
10/06/2025	05:00	55.1	7.86	2.52	11.42	7.93	7.54	600.06	32.15
10/06/2025	06:00	78.71	7.47	2.52	11.65	7.93	7.46	604.55	32.13
10/06/2025	07:00	90.52	7.47	2.64	12.02	7.91	7.44	602.31	31.98
10/06/2025	08:00	90.52	9.04	2.57	11.33	7.86	7.11	604.55	31.77
10/06/2025	09:00	118.06	9.43	2.78	11.93	7.84	6.96	601.19	31.72



บ่อวัดคุณภาพน้ำ

Date	Time	Flow	Power	BOD	COD	pH	DO	Cond.	Temp.
10/06/2025	10:00	96.42	9.83	2.71	11.38	7.81	6.6	611.28	31.57
10/06/2025	11:00	108.23	10.61	2.8	12.34	7.84	6.65	613.52	31.55
10/06/2025	12:00	112.16	10.22	2.72	11.79	7.81	6.75	620.25	31.5
10/06/2025	13:00	129.87	10.22	2.91	12.39	7.82	6.78	616.89	31.48
10/06/2025	14:00	118.06	11.01	2.45	11.28	7.83	6.22	622.5	31.45
10/06/2025	15:00	118.07	11.02	2.46	11.29	7.82	6.52	622.51	31.46
10/06/2025	16:00	118.06	10.61	2.29	11.19	7.81	6.36	625.86	31.45
10/06/2025	17:00	127.9	10.61	2.07	11.24	7.81	6.6	623.62	31.5
10/06/2025	18:00	123.97	10.22	2.81	12.29	7.82	6.88	620.25	31.6
10/06/2025	19:00	100.35	9.04	3.16	13.72	7.84	7.07	614.65	31.79
10/06/2025	20:00	92.48	9.43	2.95	13.17	7.84	7.17	612.4	31.86
10/06/2025	21:00	82.64	9.04	3.16	13.76	7.85	7.22	609.04	31.91
10/06/2025	22:00	74.77	8.65	2.84	12.66	7.86	7.31	606.79	31.93
10/06/2025	23:00	70.84	8.25	2.96	13.3	7.84	7.32	606.79	31.96
11/02/2025	00:00	0	0	2.56	10.67	8.2	8.15	768	25.58
11/02/2025	01:00	0	0	2.81	11.11	8.17	8.26	757	25.65
11/02/2025	02:00	265.15	489.41	2.64	11.56	8.1	8.28	775	25.58
11/02/2025	03:00	0	493.03	2.85	10.67	7.96	8.39	760	25.72
11/02/2025	04:00	0	495.45	2.44	10.82	7.79	8.39	753	25.72
11/02/2025	05:00	289.59	0	2.59	10.67	7.72	8.39	757	25.72
11/02/2025	06:00	0	0	2.51	10.82	7.62	8.64	757	25.72
11/02/2025	07:00	0	490.62	2.51	11.11	7.64	8.53	753	25.72
11/02/2025	08:00	0	0	2.64	10.23	7.57	8.56	764	25.72
11/02/2025	09:00	0	0	2.47	10.67	7.86	8.39	757	25.65
11/02/2025	10:00	0	0	2.44	10.67	7.93	8.09	764	25.65
11/02/2025	11:00	0	0	2.66	11.41	8.59	7.85	790	25.58
11/02/2025	12:00	0	0	2.54	10.67	8.59	7.63	801	25.5
11/02/2025	13:00	0	0	2.68	11.26	8.65	7.58	834	25.43
11/02/2025	14:00	0	0	2.51	10.38	8.89	7.47	848	25.43
11/02/2025	15:00	0	0	2.49	10.53	8.97	7.36	848	25.35
11/02/2025	16:00	307.92	0	2	8.91	8.95	7.39	837	25.35
11/02/2025	17:00	0	0	2.13	9.79	8.89	7.28	841	25.28
11/02/2025	18:00	0	0	2	10.08	8.82	7.39	826	25.43
11/02/2025	19:00	0	0	2.3	11.11	8.89	7.66	830	25.35
11/02/2025	20:00	0	0	2.51	10.53	8.8	7.85	808	25.5
11/03/2025	00:00	252.93	0	1.13	6.99	8.68	7.52	848	27.28
11/03/2025	01:00	0	0	1.2	6.55	8.68	7.52	848	27.43
11/03/2025	02:00	0	0	1.15	6.85	8.78	7.5	845	27.43
11/03/2025	03:00	0	0	1.08	7.29	8.71	7.58	841	27.43
11/03/2025	04:00	0	0	1.11	7.29	8.63	7.55	834	27.43
11/03/2025	05:00	314.03	0	1.23	7.29	8.66	7.55	837	27.43
11/03/2025	06:00	0	0	1.2	7.73	8.65	7.63	834	27.43
11/03/2025	07:00	0	0	1.18	6.85	8.51	7.61	830	27.13
11/03/2025	08:00	0	0	1.11	6.99	8.53	7.5	841	27.2
11/03/2025	09:00	0	0	1.01	7.29	8.63	7.28	848	27.28
11/03/2025	10:00	0	0	1.23	6.7	8.7	7.17	856	27.06
11/03/2025	11:00	0	0	1.06	6.7	8.59	6.96	859	27.13
11/03/2025	12:00	0	0	1.25	7.29	8.77	6.93	870	27.2

ป๋อวัดคูลภพน้ำ

Date	Time	Flow	Power	BOD	COD	pH	DO	Cond.	Temp.
11/03/2025	13:00	362.9	0	1.23	7.58	8.61	6.9	881	27.58
11/03/2025	14:00	0	0	1.18	7.88	8.58	6.85	896	26.83
11/03/2025	15:00	0	0	1.13	7.14	8.66	6.85	896	27.06
11/03/2025	16:00	0	0	1.15	8.61	8.78	6.87	889	27.2
11/03/2025	17:00	0	0	1.18	7.43	8.75	6.87	885	27.43
11/03/2025	18:00	0	0	1.11	7.73	8.73	7.06	889	27.8
11/03/2025	19:00	0	490.62	1.2	8.46	8.87	7.23	878	27.43
11/03/2025	20:00	0	0	1.13	7.43	8.75	7.31	867	27.5
11/03/2025	21:00	0	0	1.08	6.85	8.61	7.39	867	27.5
11/03/2025	22:00	0	0	1.06	6.99	8.68	7.33	856	27.5
11/03/2025	23:00	0	0	1.23	7.29	8.73	7.31	848	27.35
11/04/2025	00:00	72.81	289.7	2.93	13.3	7.75	7.45	744.75	32.41
11/04/2025	00:10	84.61	470.13	2.9	13.17	7.72	7.44	745.87	32.46
11/04/2025	00:20	84.62	470.14	2.91	13.18	7.73	7.45	741.39	32.39
11/04/2025	00:30	72.81	522.01	2.95	13.39	7.73	7.45	742.51	32.41
11/04/2025	00:40	66.9	7.86	2.93	13.3	7.74	7.46	742.51	32.41
11/04/2025	00:50	76.74	520.83	2.96	13.49	7.74	7.45	742.51	32.37
11/04/2025	01:00	70.84	420.2	2.92	13.26	7.73	7.45	741.39	32.34
11/04/2025	01:10	84.61	17.69	2.95	13.49	7.73	7.46	741.39	32.41
11/04/2025	01:20	84.62	17.7	2.96	13.5	7.75	7.47	742.51	32.39
11/04/2025	01:30	84.61	521.62	2.92	13.26	7.73	7.49	743.63	32.39
11/04/2025	01:40	55.1	522.8	2.88	13.26	7.74	7.49	741.39	32.39
11/04/2025	01:50	78.71	522.01	2.81	12.75	7.74	7.52	742.51	32.37
11/04/2025	02:00	66.9	522.41	2.94	13.35	7.74	7.63	741.39	32.34
11/04/2025	02:10	66.9	522.01	2.94	13.49	7.74	7.54	741.39	32.44
11/04/2025	02:20	66.91	522.02	2.95	13.5	7.75	7.64	740.27	32.39
11/04/2025	02:30	78.71	522.01	2.94	13.39	7.74	7.54	741.39	32.41
11/04/2025	03:10	84.61	160.77	2.95	13.49	7.75	7.52	742.51	32.39
11/04/2025	03:20	84.62	160.78	2.96	13.5	7.74	7.65	739.15	32.34
11/04/2025	03:30	70.84	7.47	2.95	13.58	7.74	7.66	740.27	32.32
11/04/2025	03:40	66.9	7.47	2.93	13.3	7.75	7.65	741.39	32.32
11/04/2025	03:50	68.87	32.63	2.86	13.07	7.74	7.67	740.27	32.32
11/04/2025	04:00	70.84	7.86	2.94	13.49	7.75	7.69	742.51	32.37
11/04/2025	04:10	78.71	7.86	2.96	13.58	7.76	7.68	741.39	32.29
11/04/2025	04:20	78.72	7.87	2.97	13.59	7.74	7.7	743.63	32.37
11/04/2025	04:30	68.87	187.5	2.93	13.53	7.74	7.69	741.39	32.29
11/04/2025	04:40	74.77	522.8	2.91	13.39	7.74	7.73	742.51	32.34
11/04/2025	04:50	61	496.46	2.9	13.35	7.75	7.71	738.02	32.29
11/04/2025	05:00	68.87	522.8	2.81	12.71	7.73	7.73	741.39	32.41
11/04/2025	05:10	78.71	522.8	2.8	12.75	7.75	7.75	741.39	32.39
11/04/2025	05:20	78.72	522.81	2.81	12.76	7.75	7.74	742.51	32.32
11/04/2025	05:30	78.71	522.8	2.81	12.8	7.74	7.76	742.51	32.32
11/04/2025	05:40	76.74	522.41	2.79	12.66	7.75	7.79	741.39	32.27
11/04/2025	05:50	64.94	523.19	2.83	12.8	7.74	7.77	742.51	32.29
11/04/2025	06:00	53.13	522.8	2.88	13.39	7.74	7.77	744.75	32.27
11/04/2025	06:10	59.03	522.8	2.9	13.3	7.74	7.8	744.75	32.27
11/04/2025	06:20	59.04	522.81	2.91	13.31	7.73	7.79	743.63	32.34
11/04/2025	06:30	68.87	523.19	2.93	13.53	7.74	7.79	743.63	32.22

บ่อวัดคุณภาพน้ำ

Date	Time	Flow	Power	BOD	COD	pH	DO	Cond.	Temp.
11/04/2025	06:40	80.68	523.19	2.9	13.3	7.74	7.79	740.27	32.29
11/04/2025	06:50	59.03	522.8	2.92	13.49	7.74	7.78	739.15	32.29
11/04/2025	07:00	64.94	522.41	2.84	12.98	7.74	7.79	739.15	32.22
11/04/2025	07:10	70.84	522.01	2.78	12.66	7.74	7.78	739.15	32.22
11/04/2025	07:20	70.85	522.02	2.79	12.67	7.73	7.76	740.27	32.13
11/04/2025	07:30	68.87	521.62	2.82	12.75	7.74	7.72	739.15	32.08
11/04/2025	07:40	78.71	520.44	2.84	12.71	7.74	7.7	741.39	32.08
11/04/2025	07:50	94.45	519.65	2.8	12.61	7.74	7.67	742.51	32.01
11/04/2025	08:00	82.64	519.26	2.93	13.35	7.74	7.63	743.63	32.01
11/04/2025	08:10	74.77	519.26	2.96	13.35	7.73	7.49	741.39	31.98
11/04/2025	08:20	74.78	519.27	2.97	13.36	7.72	7.45	744.75	31.96
11/04/2025	08:30	88.55	519.26	2.94	13.26	7.73	7.43	747	31.93
11/04/2025	08:40	92.48	518.47	2.92	13.17	7.73	7.42	747	31.91
11/04/2025	08:50	88.55	517.69	2.93	12.98	7.71	7.42	751.48	31.93
11/04/2025	09:00	90.52	518.08	2.9	12.8	7.71	7.41	749.24	31.86
11/04/2025	09:10	100.35	517.69	2.84	12.61	7.69	7.38	751.48	31.84
11/04/2025	09:20	100.36	517.7	2.85	12.62	7.69	7.35	750.36	31.79
11/04/2025	09:30	96.42	516.12	2.92	12.8	7.68	7.27	755.97	31.79
11/04/2025	09:40	100.35	515.72	2.9	12.71	7.68	7.14	755.97	31.74
11/04/2025	09:50	86.58	515.72	2.93	12.71	7.68	6.93	755.97	31.74
11/04/2025	10:00	102.32	514.94	3.02	13.26	7.69	6.88	757.09	31.65
11/04/2025	10:10	96.42	513.76	3	13.21	7.69	6.85	758.21	31.62
11/04/2025	10:20	96.43	513.77	3.01	13.22	7.68	6.85	762.7	31.6
11/04/2025	10:30	108.23	512.19	3.01	13.21	7.66	6.85	763.82	31.53
11/04/2025	10:50	108.23	512.19	2.96	12.84	7.67	6.79	763.82	31.5
11/04/2025	11:00	129.87	511.4	3.06	13.21	7.67	6.87	768.31	31.48
11/04/2025	11:10	114.13	511.01	3.03	12.98	7.67	6.82	773.92	31.53
11/04/2025	11:20	114.14	511.02	3.04	12.99	7.65	6.81	771.67	31.45
11/04/2025	11:30	125.93	511.01	3.06	13.12	7.65	6.82	770.55	31.43
11/04/2025	11:40	137.74	509.04	3.1	13.12	7.66	6.76	773.92	31.36
11/04/2025	11:50	137.74	509.04	3.11	13.12	7.63	6.8	778.4	31.31
11/04/2025	12:00	116.1	508.25	3.06	12.94	7.64	6.79	773.92	31.31
11/04/2025	12:10	135.77	508.65	3.06	13.07	7.65	6.73	780.64	31.38
11/04/2025	12:20	135.78	508.66	3.07	13.08	7.65	6.74	773.92	31.36
11/04/2025	12:30	137.74	509.04	3.11	13.12	7.66	6.76	780.64	31.26
11/04/2025	12:40	129.87	508.65	3.1	13.07	7.64	6.72	787.37	31.31
11/04/2025	12:50	137.74	509.83	3.11	13.12	7.66	6.68	776.16	31.36
11/04/2025	13:00	133.81	509.43	2.68	12.57	7.68	6.68	777.28	31.38
11/04/2025	13:10	112.16	509.43	2.69	12.52	7.65	6.62	779.52	31.36
11/04/2025	13:20	112.17	509.44	2.7	12.53	7.68	6.66	778.4	31.45
11/04/2025	13:30	123.97	510.22	2.69	12.61	7.67	6.66	779.52	31.45
11/04/2025	13:40	116.1	509.83	2.7	12.57	7.66	6.64	777.28	31.5
11/04/2025	13:50	129.87	510.22	2.64	12.43	7.68	6.66	773.92	31.48
11/04/2025	14:00	129.87	510.61	2.38	11.93	7.68	6.69	782.89	31.43
11/04/2025	14:10	135.77	510.22	2.42	12.11	7.66	6.69	788.5	31.43
11/04/2025	14:20	135.78	510.23	2.43	12.12	7.65	6.66	785.13	31.38
11/04/2025	14:30	127.9	510.22	2.39	12.06	7.67	6.68	787.37	31.5
11/04/2025	15:10	114.13	11.4	1.96	11.1	7.69	6.7	786.25	31.53

ป๋อวัดคุณภาพน้ำ

Date	Time	Flow	Power	BOD	COD	pH	DO	Cond.	Temp.
11/04/2025	15:20	114.14	11.41	1.97	11.11	7.68	6.75	785.13	31.5
11/04/2025	15:30	106.26	10.61	1.91	11.01	7.69	6.86	782.89	31.62
11/04/2025	15:40	110.19	186.32	1.83	10.73	7.69	6.84	782.89	31.65
11/04/2025	15:50	108.23	9.83	1.84	10.6	7.69	6.94	780.64	31.69
11/04/2025	16:00	112.16	48.35	2.88	13.21	7.7	6.97	781.77	31.74
11/04/2025	16:10	100.35	9.43	2.87	13.12	7.71	7.03	779.52	31.38
11/04/2025	16:20	100.36	9.44	2.88	13.13	7.7	7.05	773.92	31.79
11/04/2025	16:30	112.16	9.04	2.87	13.21	7.7	7.05	776.16	31.86
11/04/2025	16:40	92.48	9.04	2.9	13.3	7.71	7.12	772.79	31.89
11/04/2025	16:50	96.42	8.65	2.87	13.3	7.71	7.14	772.79	31.89
11/04/2025	17:00	108.23	8.65	2.52	12.71	7.71	7.19	772.79	31.91
11/04/2025	17:10	88.55	8.65	2.49	12.8	7.71	7.2	768.31	31.93
11/04/2025	17:20	88.56	8.66	2.5	12.81	7.71	7.2	771.67	31.98
11/04/2025	17:30	84.61	8.65	2.47	12.71	7.71	7.23	770.55	31.89
11/04/2025	17:40	90.52	8.65	2.5	12.8	7.73	7.25	770.55	31.93
11/04/2025	17:50	72.81	8.25	2.48	12.75	7.72	7.29	768.31	31.93
11/04/2025	18:00	84.61	33.02	3.17	13.9	7.71	7.29	771.67	31.91
11/04/2025	18:10	86.58	520.05	3.18	13.99	7.71	7.31	770.55	31.91
11/04/2025	18:20	86.59	520.06	3.19	14	7.69	7.33	769.43	31.93
11/04/2025	18:30	98.39	520.05	3.19	13.99	7.72	7.32	768.31	31.96
11/04/2025	18:40	72.81	518.87	3.13	13.85	7.72	7.32	767.19	31.96
11/04/2025	18:50	72.81	186.71	3.16	13.9	7.71	7.33	767.19	31.98
11/04/2025	19:00	84.61	519.65	2.58	12.75	7.72	7.33	768.31	31.91
11/04/2025	19:10	86.58	8.25	2.53	12.66	7.71	7.36	766.06	31.93
11/04/2025	19:20	86.59	8.26	2.54	12.67	7.71	7.35	767.19	31.93
11/04/2025	19:30	72.81	110.06	2.55	12.8	7.72	7.35	767.19	31.98
11/04/2025	19:40	64.94	159.98	2.53	12.71	7.73	7.35	763.82	32.03
11/04/2025	19:50	72.81	520.44	2.55	12.71	7.73	7.36	766.06	31.98
11/04/2025	20:00	82.64	520.44	3.1	14.4	7.73	7.35	762.7	31.98
11/04/2025	20:10	72.81	521.62	3.12	14.4	7.71	7.36	762.7	31.96
11/04/2025	20:20	72.82	521.63	3.13	14.41	7.72	7.36	761.58	31.98
11/04/2025	20:30	82.64	520.05	3.16	14.54	7.72	7.39	761.58	31.98
11/04/2025	20:40	74.77	520.05	3.15	14.54	7.74	7.37	760.46	31.81
11/04/2025	20:50	76.74	494.5	3.19	14.63	7.73	7.41	760.46	31.93
11/04/2025	21:00	68.87	289.31	3.18	13.94	7.73	7.41	760.46	31.98
11/04/2025	21:10	86.58	8.25	3.18	14.08	7.73	7.41	760.46	32.01
11/04/2025	21:20	86.59	8.26	3.19	14.09	7.73	7.41	757.09	31.98
11/04/2025	21:30	78.71	7.86	3.15	13.94	7.73	7.4	759.33	31.98
11/04/2025	21:40	70.84	99.06	3.16	13.99	7.72	7.4	759.33	31.96
11/04/2025	21:50	84.61	264.15	3.22	14.13	7.73	7.41	758.21	31.98
11/04/2025	22:00	78.71	135.61	3.13	13.85	7.74	7.41	755.97	32.01
11/04/2025	22:10	92.48	495.68	3.21	14.22	7.72	7.4	758.21	32.01
11/04/2025	22:20	92.49	495.69	3.22	14.23	7.73	7.41	757.09	31.98
11/04/2025	22:30	66.9	495.28	3.13	13.85	7.71	7.41	755.97	31.98
11/04/2025	22:50	72.81	520.83	3.13	13.85	7.72	7.41	757.09	31.98
11/04/2025	23:00	84.61	320.75	3.06	13.35	7.73	7.43	755.97	32.03
11/04/2025	23:10	66.9	520.05	3.03	13.39	7.73	7.42	757.09	32.01
11/04/2025	23:20	66.91	520.06	3.04	13.4	7.72	7.44	754.85	31.98

ป๋อวัดคุณภาพน้ำ

Date	Time	Flow	Power	BOD	COD	pH	DO	Cond.	Temp.
11/04/2025	23:30	64.94	520.44	3.06	13.35	7.73	7.44	757.09	32.03
11/04/2025	23:40	90.52	366.35	3.12	13.58	7.73	7.45	757.09	31.98
11/04/2025	23:50	49.19	521.62	3.01	13.35	7.72	7.45	755.97	32.03
11/05/2025	00:00	61	7.47	2.58	12.11	7.79	7.79	618.01	33.52
11/05/2025	01:00	80.68	7.47	2.6	12.11	7.76	7.85	614.65	33.52
11/05/2025	02:00	68.87	7.47	2.52	11.61	7.8	7.83	612.4	33.45
11/05/2025	03:00	59.03	7.08	2.51	11.56	7.79	7.86	613.52	33.45
11/05/2025	04:00	66.9	84.12	2.41	11.06	7.8	7.95	614.65	33.42
11/05/2025	05:00	55.1	7.08	2.5	11.61	7.83	7.96	611.28	33.42
11/05/2025	06:00	68.87	7.86	2.28	10.37	7.84	7.86	612.4	33.38
11/05/2025	07:00	74.77	7.86	2.44	11.06	7.81	7.76	597.82	33.38
11/05/2025	08:00	74.77	7.86	2.32	10.18	7.85	7.46	603.43	33.21
11/05/2025	09:00	78.71	8.65	2.48	10.96	7.86	7.1	610.16	32.97
11/05/2025	10:00	100.35	9.04	2.41	10.18	7.8	6.86	611.28	32.87
11/05/2025	11:00	98.39	9.83	2.53	10.78	7.78	6.47	620.25	32.7
11/05/2025	12:00	116.1	10.22	2.44	10.32	7.77	6.65	632.59	32.51
11/05/2025	13:00	127.9	11.01	2.74	11.79	7.75	6.52	643.81	32.49
11/05/2025	14:00	123.97	11.01	2.29	10.6	7.74	6.34	643.81	32.44
11/05/2025	15:00	123.97	11.01	2.45	11.24	7.72	6.48	633.71	32.44
11/05/2025	16:00	102.32	7.86	2.64	11.47	7.76	7.46	625.86	33.13
11/05/2025	17:00	47.23	7.86	2.73	12.25	7.75	7.75	602.31	33.23
11/05/2025	18:00	57.06	7.86	2.69	12.11	7.78	7.85	605.67	33.33
11/05/2025	19:00	80.68	7.47	2.71	12.75	7.78	7.77	603.43	33.35
11/05/2025	20:00	66.9	7.47	2.71	12.2	7.76	7.77	600.06	33.3
11/05/2025	21:00	74.77	7.47	2.68	12.66	7.79	7.74	601.19	33.33
11/05/2025	22:00	68.87	7.47	2.61	12.29	7.78	7.71	598.94	33.33
11/05/2025	23:00	55.1	7.86	2.68	11.97	7.78	7.7	597.82	33.3
11/06/2025	00:00	66.9	7.47	2.52	11.42	7.88	7.36	603.43	31.98
11/06/2025	01:00	66.9	7.86	2.63	11.61	7.86	7.42	603.43	32.08
11/06/2025	02:00	70.84	7.86	2.43	11.01	7.9	7.41	601.19	32.08
11/06/2025	03:00	72.81	7.86	2.58	11.74	7.91	7.42	597.82	32.03
11/06/2025	04:00	78.71	8.25	2.52	10.92	7.93	7.44	597.82	32.01
11/06/2025	05:00	61	7.08	2.6	12.02	7.92	7.44	588.85	32.03
11/06/2025	06:00	76.74	7.86	2.48	11.38	7.94	7.44	584.36	31.96
11/06/2025	07:00	76.74	7.86	2.61	11.51	7.93	7.45	588.85	31.89
11/06/2025	08:00	64.94	8.65	2.52	11.47	7.93	7.41	593.34	31.86
11/06/2025	09:00	84.61	8.65	2.63	12.11	7.92	7.22	593.34	31.81
11/06/2025	10:00	92.48	9.04	2.56	11.38	7.9	6.99	595.58	31.62
11/06/2025	11:00	96.42	9.04	2.75	11.88	7.89	7.01	600.06	31.57
11/06/2025	12:00	1064.54	191.82	2.66	11.83	7.99	6.92	600.06	31.48
11/06/2025	13:00	1054.7	192.22	2.87	12.34	8	6.81	603.43	31.5
11/06/2025	14:00	1066.51	193.4	2.78	11.74	8.04	6.82	612.4	31.4
11/06/2025	15:00	1060.61	193	2.99	12.84	8.12	6.69	612.4	31.26
11/06/2025	16:00	123.97	9.83	2.71	12.43	8.18	6.86	611.28	31.26
11/06/2025	17:00	96.42	10.22	3.12	13.62	8.23	6.92	607.92	31.38
11/06/2025	18:00	98.39	9.83	2.61	12.52	8.19	7.01	610.16	31.4
11/06/2025	19:00	102.32	9.83	3.18	13.76	8.18	7.1	607.92	31.53
11/06/2025	20:00	84.61	8.25	3	13.58	8.24	7.23	606.79	31.65

บ่อวัดคุณภาพน้ำ

Date	Time	Flow	Power	BOD	COD	pH	DO	Cond.	Temp.
11/06/2025	21:00	86.58	8.25	3.01	13.72	8.23	7.26	605.67	31.74
11/06/2025	22:00	80.68	7.86	2.93	13.21	8.16	7.32	607.92	31.69
11/06/2025	23:00	70.84	7.86	3.04	13.81	8.17	7.31	604.55	31.74
12/03/2025	00:00	369.01	0	1.06	7.58	8.78	7.39	848	27.5
12/03/2025	01:00	0	0	1.13	7.29	8.77	7.44	848	27.43
12/03/2025	02:00	0	0	1.2	7.43	8.68	7.5	848	27.5
12/03/2025	03:00	222.39	0	1.06	7.43	8.65	7.52	845	27.35
12/03/2025	04:00	0	0	1.13	7.43	8.63	7.58	837	27.5
12/03/2025	05:00	0	0	1.11	7.29	8.58	7.66	837	27.5
12/03/2025	06:00	0	0	1.25	6.99	8.53	7.61	845	27.65
12/03/2025	07:00	0	0	1.08	7.58	8.63	7.66	837	27.43
12/03/2025	08:00	289.59	0	1.23	7.58	8.63	7.44	845	27.13
12/03/2025	09:00	0	0	1.2	7.29	8.66	7.36	848	27.13
12/03/2025	10:00	0	0	1.25	7.14	8.77	7.17	852	27.06
12/03/2025	11:00	0	0	1.15	7.88	8.78	7.04	863	27.13
12/03/2025	12:00	0	0	1.28	7.43	8.8	6.9	878	27.06
12/03/2025	13:00	0	0	1.2	7.73	8.89	6.85	889	27.28
12/03/2025	14:00	277.37	0	1.23	7.58	8.9	6.85	896	27.28
12/03/2025	15:00	0	0	1.42	7.73	8.85	6.85	900	27.35
12/03/2025	16:00	0	0	1.28	7.88	8.94	6.93	896	27.43
12/03/2025	17:00	0	0	1.13	6.55	8.77	7.04	889	27.43
12/03/2025	18:00	0	0	1.15	7.73	8.95	7.17	878	27.43
12/03/2025	19:00	0	0	1.18	6.7	8.77	7.25	870	27.43
12/03/2025	20:00	0	0	1.2	6.99	8.78	7.25	870	27.58
12/03/2025	21:00	0	0	1.13	7.58	8.85	7.33	856	27.5
12/03/2025	22:00	0	0	1.3	6.99	8.71	7.33	856	27.5
12/03/2025	23:00	0	0	1.28	7.73	8.82	7.36	856	27.5
12/04/2025	00:00	76.74	521.62	2.91	13.21	7.72	7.45	755.97	32.01
12/04/2025	00:10	72.81	522.01	2.94	13.39	7.74	7.45	753.73	32.03
12/04/2025	00:20	72.82	522.02	2.95	13.4	7.74	7.45	753.73	32.03
12/04/2025	00:30	61	11.01	2.96	13.53	7.75	7.46	754.85	32.01
12/04/2025	00:40	78.71	77.04	2.9	13.3	7.74	7.47	753.73	32.01
12/04/2025	00:50	66.9	234.28	2.93	13.3	7.74	7.48	752.6	32.03
12/04/2025	01:00	57.06	522.01	2.83	12.8	7.73	7.46	754.85	31.98
12/04/2025	01:10	72.81	33.02	2.83	12.84	7.72	7.47	754.85	32.03
12/04/2025	01:20	72.82	33.03	2.84	12.85	7.72	7.47	754.85	32.08
12/04/2025	01:30	51.16	7.47	2.87	12.89	7.74	7.48	753.73	32.03
12/04/2025	01:40	80.68	32.63	2.8	12.71	7.73	7.49	752.6	32.03
12/04/2025	01:50	68.87	522.8	2.88	12.98	7.74	7.64	754.85	32.05
12/04/2025	02:00	68.87	365.96	2.91	13.3	7.73	7.66	757.09	32.08
12/04/2025	02:10	72.81	522.41	2.96	13.49	7.73	7.67	757.09	32.01
12/04/2025	02:20	72.82	522.42	2.97	13.5	7.73	7.69	757.09	32.08
12/04/2025	02:30	59.03	446.93	2.94	13.53	7.74	7.67	753.73	32.05
12/04/2025	03:00	61	522.01	2.8	12.66	7.74	7.67	753.73	32.05
12/04/2025	03:10	76.74	522.01	2.8	12.75	7.75	7.67	754.85	32.1
12/04/2025	03:20	76.75	522.02	2.81	12.76	7.75	7.67	754.85	31.91
12/04/2025	03:30	70.84	522.01	2.8	12.75	7.74	7.66	757.09	32.05
12/04/2025	03:40	66.9	522.41	2.84	12.84	7.74	7.67	755.97	32.05

ป๋อวัดคุณภาพน้ำ

Date	Time	Flow	Power	BOD	COD	pH	DO	Cond.	Temp.
12/04/2025	03:50	72.81	522.41	2.76	12.66	7.75	7.69	749.24	32.08
12/04/2025	04:00	84.61	522.41	2.8	12.71	7.75	7.7	748.12	32.03
12/04/2025	04:10	68.87	520.83	2.87	12.94	7.75	7.68	748.12	32.08
12/04/2025	04:20	68.88	520.84	2.88	12.95	7.75	7.68	747	32.05
12/04/2025	04:30	78.71	522.41	2.8	12.75	7.75	7.54	750.36	32.08
12/04/2025	04:40	76.74	7.47	2.83	12.84	7.76	7.54	754.85	32.08
12/04/2025	04:50	61	7.47	2.83	12.66	7.76	7.64	753.73	32.03
12/04/2025	05:00	68.87	522.41	2.87	12.94	7.76	7.63	753.73	32.08
12/04/2025	05:10	78.71	395.05	2.84	12.84	7.76	7.64	753.73	32.03
12/04/2025	05:20	78.72	395.06	2.85	12.85	7.75	7.67	753.73	32.03
12/04/2025	05:30	45.26	7.47	2.82	12.8	7.75	7.67	757.09	32.08
12/04/2025	05:40	64.94	213.05	2.83	12.94	7.76	7.7	754.85	32.08
12/04/2025	05:50	64.94	445.75	2.83	12.89	7.76	7.71	754.85	32.05
12/04/2025	06:00	59.03	165.88	2.8	12.8	7.75	7.71	755.97	32.15
12/04/2025	06:10	59.03	7.47	2.87	13.03	7.77	7.72	754.85	32.13
12/04/2025	06:20	59.04	7.48	2.88	13.04	7.76	7.7	753.73	32.08
12/04/2025	06:30	72.81	420.99	2.82	12.84	7.76	7.75	753.73	32.1
12/04/2025	08:00	76.74	7.86	2.87	12.94	7.75	7.42	749.24	31.86
12/04/2025	08:10	92.48	84.51	2.85	12.8	7.74	7.4	749.24	31.91
12/04/2025	08:20	92.49	84.52	2.86	12.81	7.73	7.38	748.12	31.91
12/04/2025	08:30	82.64	33.02	2.84	12.71	7.72	7.36	749.24	31.86
12/04/2025	08:40	82.64	365.17	2.87	12.8	7.71	7.33	749.24	31.89
12/04/2025	08:50	100.35	8.65	2.85	12.75	7.71	7.28	752.6	31.86
12/04/2025	09:00	84.61	238.21	2.93	13.17	7.71	7.25	754.85	31.81
12/04/2025	09:10	90.52	134.43	2.98	13.35	7.71	7.2	755.97	31.79
12/04/2025	09:20	90.53	134.44	2.99	13.36	7.69	7.17	758.21	31.74
12/04/2025	09:30	96.42	518.08	2.96	13.17	7.68	7.1	759.33	31.72
12/04/2025	09:40	100.35	110.46	3.03	13.39	7.66	6.94	757.09	31.72
12/04/2025	09:50	92.48	135.22	3.01	13.3	7.69	6.79	761.58	31.62
12/04/2025	10:00	88.55	362.42	3.25	13.94	7.67	6.78	761.58	31.57
12/04/2025	10:10	112.16	514.15	3.23	13.85	7.66	6.7	761.58	31.57
12/04/2025	10:20	112.17	514.16	3.24	13.86	7.64	6.79	760.46	31.45
12/04/2025	10:30	118.06	513.36	3.28	13.85	7.63	6.85	760.46	31.4
12/04/2025	10:40	100.35	159.2	3.25	13.72	7.65	6.83	760.46	31.43
12/04/2025	12:00	135.77	184.36	2.29	12.06	7.61	6.7	773.92	31.21
12/04/2025	12:10	149.55	284.98	2.23	11.93	7.61	6.67	779.52	31.14
12/04/2025	12:20	149.56	284.99	2.24	11.94	7.62	6.71	777.28	31.12
12/04/2025	12:30	129.87	284.2	2.23	11.93	7.62	6.69	782.89	31.16
12/04/2025	12:40	123.97	10.61	2.27	12.02	7.63	6.7	784.01	31.19
12/04/2025	12:50	125.93	509.43	2.22	11.93	7.64	6.65	784.01	31.14
12/04/2025	13:00	129.87	61.32	2.26	12.02	7.67	6.68	784.01	31.19
12/04/2025	13:10	133.81	11.4	2.23	11.97	7.66	6.67	784.01	31.21
12/04/2025	13:20	133.82	11.41	2.24	11.98	7.65	6.7	785.13	31.24
12/04/2025	13:30	131.84	261.4	2.2	11.97	7.65	6.73	781.77	31.26
12/04/2025	13:40	131.84	11.01	2.23	11.97	7.65	6.68	784.01	31.28
12/04/2025	13:50	123.97	11.01	2.21	11.93	7.67	6.7	781.77	31.26
12/04/2025	14:00	120.03	134.83	3.03	14.08	7.67	6.66	787.37	31.28
12/04/2025	14:10	127.9	286.16	3.03	14.17	7.64	6.64	787.37	31.26

ป๋อวัดคูลณภพน้ำ

Date	Time	Flow	Power	BOD	COD	pH	DO	Cond.	Temp.
12/04/2025	14:20	127.91	286.17	3.04	14.18	7.65	6.65	789.62	31.33
12/04/2025	14:30	116.1	485.46	3.06	14.27	7.63	6.7	784.01	31.28
12/04/2025	14:50	116.1	510.61	3.03	14.17	7.64	6.87	785.13	31.28
12/04/2025	15:00	112.16	60.14	2.01	11.88	7.63	6.89	782.89	31.33
12/04/2025	15:10	110.19	34.59	1.98	11.93	7.65	7.05	781.77	31.36
12/04/2025	15:20	110.2	34.6	1.99	11.94	7.65	7.12	782.89	31.43
12/04/2025	15:30	110.19	158.41	1.97	12.2	7.67	7.32	772.79	31.5
12/04/2025	15:40	94.45	9.04	1.94	12.11	7.68	7.33	780.64	31.57
12/04/2025	15:50	86.58	516.51	1.81	11.7	7.69	7.32	790.74	31.6
12/04/2025	16:00	94.45	8.65	3.27	14.86	7.71	7.28	797.47	31.69
12/04/2025	16:10	104.29	517.3	3.29	15.05	7.7	7.21	797.47	31.62
12/04/2025	16:20	104.3	517.31	3.3	15.06	7.7	7.19	796.35	31.6
12/04/2025	16:30	94.45	490.96	3.3	14.86	7.7	7.16	797.47	31.6
12/04/2025	16:40	92.48	515.33	3.29	14.95	7.71	7.08	795.23	31.55
12/04/2025	16:50	96.42	515.72	3.34	14.91	7.69	7.05	798.59	31.48
12/04/2025	17:00	106.26	514.15	2.77	13.62	7.68	6.98	795.23	31.45
12/04/2025	17:10	98.39	514.15	2.82	13.81	7.68	6.97	792.98	31.45
12/04/2025	17:20	98.4	514.16	2.83	13.82	7.65	6.99	790.74	31.45
12/04/2025	17:30	118.06	513.36	2.84	13.85	7.66	6.97	784.01	31.48
12/04/2025	17:40	120.03	414.7	2.8	13.67	7.67	6.97	784.01	31.5
12/04/2025	17:50	104.29	513.76	2.77	13.58	7.68	6.97	782.89	31.5
12/04/2025	18:00	96.42	514.15	2.74	13.9	7.66	6.99	784.01	31.55
12/04/2025	18:10	104.29	60.14	2.71	13.76	7.66	6.99	782.89	31.53
12/04/2025	18:20	104.3	60.15	2.72	13.77	7.69	7.02	782.89	31.5
12/04/2025	18:30	118.06	159.59	2.72	13.85	7.69	7.05	780.64	31.57
12/04/2025	20:00	80.68	518.87	3.36	15	7.7	7.27	767.19	31.74
12/04/2025	20:10	94.45	33.02	3.36	15.05	7.69	7.27	762.7	31.81
12/04/2025	20:20	94.46	33.03	3.37	15.06	7.7	7.26	762.7	31.79
12/04/2025	20:30	96.42	289.31	3.36	15.09	7.71	7.27	763.82	31.81
12/04/2025	20:40	94.45	263.36	3.38	15.09	7.71	7.29	762.7	31.79
12/04/2025	20:50	80.68	520.05	3.32	14.95	7.69	7.3	766.06	31.84
12/04/2025	21:00	74.77	519.65	3.03	14.45	7.71	7.3	762.7	31.84
12/04/2025	21:10	78.71	519.26	3.03	14.4	7.71	7.32	766.06	31.86
12/04/2025	21:20	78.72	519.27	3.04	14.41	7.7	7.35	762.7	31.84
12/04/2025	21:30	66.9	353.38	3.06	14.63	7.73	7.35	763.82	31.84
12/04/2025	21:40	68.87	494.89	3.02	14.45	7.73	7.33	767.19	31.84
12/04/2025	21:50	98.39	521.62	3.04	14.45	7.71	7.33	766.06	31.84
12/04/2025	22:00	80.68	342.77	3.36	15.09	7.71	7.35	766.06	31.81
12/04/2025	22:10	92.48	59.36	3.36	15.05	7.72	7.36	762.7	31.89
12/04/2025	22:20	92.49	59.37	3.37	15.06	7.72	7.38	766.06	31.89
12/04/2025	22:30	74.77	495.68	3.32	15	7.72	7.39	768.31	31.89
12/04/2025	23:50	86.58	8.25	3.25	14.54	7.72	7.42	762.7	31.89
12/05/2025	00:00	59.03	7.47	2.43	11.1	7.79	7.63	597.82	33.33
12/05/2025	01:00	53.13	7.47	2.4	11.01	7.79	7.64	600.06	33.28
12/05/2025	02:00	74.77	316.04	2.21	10.41	7.82	7.66	597.82	33.3
12/05/2025	03:00	76.74	7.47	2.33	11.1	7.82	7.7	598.94	33.3
12/05/2025	04:00	59.03	7.08	2.26	10.55	7.83	7.72	596.7	33.28
12/05/2025	05:00	74.77	7.47	2.32	10.5	7.85	7.67	597.82	33.3



บ่อวัดคุณภาพน้ำ

Date	Time	Flow	Power	BOD	COD	pH	DO	Cond.	Temp.
12/05/2025	06:00	47.23	7.47	1.52	9.27	7.87	7.73	597.82	33.3
12/05/2025	07:00	64.94	7.47	2.32	10.96	7.87	7.67	600.06	33.28
12/05/2025	08:00	78.71	7.86	2.32	10.28	7.89	7.5	603.43	33.26
12/05/2025	09:00	74.77	8.25	2.45	10.92	7.9	7.44	603.43	33.16
12/05/2025	10:00	68.87	7.86	2.36	10.37	7.84	7.29	606.79	33.01
12/05/2025	11:00	72.81	7.86	2.49	10.96	7.74	7.27	605.67	32.92
12/05/2025	12:00	68.87	8.25	2.47	11.01	7.75	7.45	600.06	33.09
12/05/2025	13:00	1139.32	182.78	2.53	11.61	7.78	7.82	601.19	33.38
12/05/2025	14:00	1135.38	182.39	2.5	11.51	7.69	7.98	591.09	33.42
12/05/2025	15:00	1164.9	180.42	2.51	11.47	7.66	8.05	583.24	33.47
12/05/2025	16:00	1585.99	437.89	2.52	11.61	7.65	7.99	582.12	33.38
12/05/2025	17:00	1611.57	435.53	2.6	12.11	7.65	7.85	579.88	33.3
12/05/2025	18:00	1615.51	435.53	2.6	11.42	7.67	7.76	574.27	33.23
12/05/2025	19:00	1595.83	433.96	2.68	12.02	7.66	7.74	570.9	33.23
12/05/2025	20:00	1625.34	434.75	2.71	12.11	7.68	7.84	566.42	33.26
12/05/2025	21:00	1650.92	433.18	2.73	12.71	7.68	7.82	566.42	33.13
12/05/2025	22:00	1605.67	435.93	2.61	12.2	7.71	7.76	569.78	33.11
12/05/2025	23:00	1599.76	433.96	2.8	12.61	7.78	7.52	566.42	33.04
12/06/2025	00:00	70.84	7.86	2.92	13.03	8.1	7.36	604.55	31.77
12/06/2025	01:00	82.64	8.25	2.88	13.12	8.08	7.41	601.19	31.72
12/06/2025	02:00	55.1	8.25	2.72	12.61	8.02	7.42	601.19	31.79
12/06/2025	03:00	74.77	7.86	2.72	12.66	7.97	7.42	598.94	31.79
12/06/2025	04:00	78.71	7.86	2.59	12.02	7.94	7.45	597.82	31.81
12/06/2025	05:00	68.87	7.86	2.58	11.93	7.9	7.47	597.82	31.79
12/06/2025	06:00	78.71	7.47	2.42	11.1	7.92	7.45	596.7	31.81
12/06/2025	07:00	80.68	7.86	2.53	11.56	7.9	7.41	595.58	31.74
12/06/2025	08:00	84.61	8.65	2.69	11.47	7.88	7.34	588.85	31.45
12/06/2025	09:00	72.81	9.83	2.8	12.57	7.91	7.13	595.58	31.31
12/06/2025	10:00	106.26	9.83	2.8	11.93	7.92	6.56	600.06	31.24
12/06/2025	11:00	106.26	10.22	3	12.94	7.93	6.53	601.19	31.19
12/06/2025	12:00	118.06	10.61	3.01	12.8	7.98	6.59	613.52	31.04
12/06/2025	13:00	133.81	11.4	3.16	13.53	7.95	6.21	614.65	31.02
12/06/2025	14:00	118.06	11.01	2.2	11.28	8.04	6.92	613.52	31.04
12/06/2025	15:00	108.23	10.22	2.9	12.94	8.05	6.86	620.25	31.16
12/06/2025	16:00	88.55	9.43	2.56	12.43	8.12	6.98	610.16	31.33
12/06/2025	17:00	74.77	8.25	3.03	13.72	8.07	7.21	610.16	31.65
12/06/2025	18:00	1056.67	194.18	3.03	13.72	7.95	7.22	578.75	32.01
12/06/2025	19:00	1033.06	194.18	2.93	13.17	7.94	7.26	573.15	32.2
12/06/2025	20:00	1036.99	192.61	2.83	12.66	7.87	7.31	568.66	32.15
12/06/2025	21:00	1036.99	192.61	2.9	13.12	7.82	7.39	561.93	32.03
12/06/2025	22:00	1011.41	191.82	2.84	12.66	7.75	7.39	551.84	32.03
12/06/2025	23:00	1036.99	191.43	2.81	12.66	7.73	7.43	556.32	32.01
13/02/2025	09:00	0	0	2.56	11.41	8.61	8.01	771	25.8
13/02/2025	10:00	0	0	2.49	10.23	8.75	7.74	786	25.58
13/02/2025	11:00	0	0	2.13	10.08	8.7	7.58	797	25.58
13/02/2025	12:00	0	0	2.51	10.53	8.59	7.42	812	25.5
13/02/2025	13:00	0	0	2.08	10.67	8.73	7.2	819	25.5
13/02/2025	14:00	0	0	1.76	9.49	9	7.09	837	25.5

บ่อวัดคุณภาพน้ำ

Date	Time	Flow	Power	BOD	COD	pH	DO	Cond.	Temp.
13/02/2025	15:00	0	0	1.54	9.49	8.68	7.09	823	25.43
13/02/2025	16:00	0	0	1.37	8.46	8.73	7.06	837	25.5
13/02/2025	17:00	0	0	1.54	9.2	8.7	7.2	830	25.43
13/02/2025	18:00	0	0	1.49	9.35	8.71	7.25	804	25.5
13/02/2025	19:00	0	0	2	9.79	8.58	7.33	804	25.5
13/02/2025	20:00	240.71	0	2.17	10.08	8.85	7.61	797	25.8
13/02/2025	21:00	0	0	2.56	10.53	8.65	7.74	801	25.72
13/02/2025	22:00	0	0	2.1	9.79	8.65	7.8	793	25.87
13/02/2025	23:00	0	0	2.54	10.53	8.54	7.82	793	25.8
13/03/2025	00:00	0	0	1.06	7.43	8.83	7.5	848	27.43
13/03/2025	01:00	436.22	0	1.15	7.58	8.78	7.5	848	27.43
13/03/2025	02:00	0	0	1.08	6.99	8.78	7.61	848	27.43
13/03/2025	03:00	0	0	1.11	6.4	8.78	7.55	845	27.5
13/03/2025	04:00	0	0	1.18	7.73	8.77	7.61	841	27.5
13/03/2025	05:00	0	0	1.06	6.55	8.8	7.58	845	27.5
13/03/2025	06:00	0	0	1.13	7.43	8.7	7.71	837	27.5
13/03/2025	07:00	0	0	1.18	7.43	8.71	7.69	845	27.2
13/03/2025	08:00	0	0	1.18	6.85	8.75	7.66	845	27.28
13/03/2025	09:00	246.82	0	1.13	6.4	8.75	7.52	852	27.28
13/03/2025	10:00	0	0	1.23	6.85	8.8	7.36	863	27.28
13/03/2025	11:00	0	0	1.11	6.99	8.85	7.17	878	27.5
13/03/2025	12:00	0	0	1.08	6.85	8.77	6.96	885	27.28
13/03/2025	13:00	0	0	1.03	7.88	8.78	6.87	889	27.28
13/03/2025	14:00	0	0	1.25	7.73	8.78	6.82	900	27.28
13/03/2025	15:00	0	0	1.08	7.58	8.89	6.93	896	27.35
13/03/2025	16:00	0	0	1.11	7.73	8.87	7.06	892	27.43
13/03/2025	17:00	0	0	1.23	7.14	8.85	7.12	881	27.58
13/03/2025	18:00	0	0	1.18	6.85	8.71	6.98	885	27.5
13/03/2025	19:00	0	0	1.08	7.43	8.77	7.28	870	27.43
13/03/2025	20:00	0	0	1.18	6.4	8.68	7.39	863	27.43
13/03/2025	21:00	246.82	0	1.2	6.85	8.8	7.44	856	27.58
13/03/2025	22:00	0	0	1.23	7.43	8.75	7.44	863	27.58
13/03/2025	23:00	0	0	1.13	6.99	8.71	7.44	856	27.58
13/04/2025	00:00	64.94	187.5	3.36	15.23	7.71	7.44	766.06	31.89
13/04/2025	00:10	70.84	7.86	3.38	15.18	7.71	7.44	763.82	31.86
13/04/2025	00:20	70.85	7.87	3.39	15.19	7.72	7.43	760.46	31.89
13/04/2025	00:30	74.77	520.05	3.35	15.14	7.72	7.45	760.46	31.89
13/04/2025	00:40	66.9	520.44	3.35	15.14	7.73	7.44	762.7	31.89
13/04/2025	00:50	76.74	520.83	3.29	14.95	7.73	7.45	761.58	31.86
13/04/2025	01:00	78.71	522.01	3.16	14.59	7.72	7.46	762.7	31.89
13/04/2025	01:10	78.71	521.62	3.14	14.59	7.72	7.43	762.7	31.86
13/04/2025	01:20	78.72	521.63	3.15	14.6	7.72	7.44	760.46	31.86
13/04/2025	01:30	70.84	521.62	3.14	14.54	7.72	7.41	762.7	31.91
13/04/2025	01:40	82.64	7.86	3.15	14.54	7.72	7.44	763.82	31.86
13/04/2025	01:50	68.87	496.86	3.17	14.63	7.73	7.44	762.7	31.86
13/04/2025	02:00	64.94	521.62	3.23	14.59	7.73	7.45	762.7	31.89
13/04/2025	02:10	55.1	8.25	3.22	14.45	7.73	7.44	761.58	31.86
13/04/2025	02:20	55.11	8.26	3.23	14.46	7.74	7.45	761.58	31.89

บ่อวัดคุณภาพน้ำ

Date	Time	Flow	Power	BOD	COD	pH	DO	Cond.	Temp.
13/04/2025	02:30	55.1	521.62	3.25	14.54	7.73	7.45	762.7	31.86
13/04/2025	03:00	76.74	520.83	3	13.85	7.75	7.51	763.82	31.91
13/04/2025	03:10	55.1	521.62	3.02	13.99	7.74	7.62	763.82	31.96
13/04/2025	03:20	55.11	521.63	3.03	14	7.73	7.62	766.06	31.89
13/04/2025	03:30	53.13	7.47	2.99	13.85	7.73	7.52	763.82	31.89
13/04/2025	03:40	61	522.8	2.98	13.81	7.73	7.64	766.06	31.91
13/04/2025	03:50	82.64	7.86	3.03	13.99	7.73	7.63	763.82	31.91
13/04/2025	04:00	61	496.86	3.01	13.94	7.72	7.62	762.7	31.93
13/04/2025	04:10	45.26	522.01	3.01	13.94	7.73	7.67	763.82	31.93
13/04/2025	04:20	45.27	522.02	3.02	13.95	7.72	7.65	766.06	31.93
13/04/2025	04:30	72.81	522.01	3	13.9	7.74	7.65	762.7	31.93
13/04/2025	04:40	59.03	496.46	3.1	14.17	7.73	7.63	762.7	31.93
13/04/2025	04:50	64.94	522.01	2.99	13.9	7.74	7.54	762.7	31.91
13/04/2025	05:00	70.84	522.41	2.83	13.3	7.74	7.54	762.7	31.91
13/04/2025	05:10	70.84	522.01	2.82	13.39	7.73	7.66	762.7	31.93
13/04/2025	05:20	70.85	522.02	2.83	13.4	7.73	7.62	762.7	31.93
13/04/2025	05:30	76.74	522.01	2.8	13.21	7.72	7.48	761.58	31.93
13/04/2025	05:40	72.81	158.81	2.84	13.39	7.73	7.49	762.7	31.93
13/04/2025	05:50	74.77	7.86	2.79	13.17	7.72	7.5	762.7	31.91
13/04/2025	06:00	76.74	7.47	2.95	13.53	7.73	7.54	763.82	31.93
13/04/2025	06:10	61	7.47	2.93	13.49	7.73	7.49	762.7	31.91
13/04/2025	06:20	61.01	7.48	2.94	13.5	7.72	7.63	763.82	31.93
13/04/2025	06:30	86.58	7.47	2.92	13.49	7.74	7.54	760.46	31.93
13/04/2025	06:50	66.9	7.47	2.94	13.35	7.74	7.49	758.21	31.93
13/04/2025	07:00	57.06	521.62	2.86	12.94	7.73	7.46	752.6	31.93
13/04/2025	07:10	76.74	520.44	2.83	12.71	7.72	7.46	750.36	31.91
13/04/2025	07:20	76.75	520.45	2.84	12.72	7.73	7.46	751.48	31.81
13/04/2025	07:30	86.58	493.71	2.86	12.71	7.71	7.45	750.36	31.77
13/04/2025	07:40	96.42	212.26	2.9	12.84	7.68	7.44	748.12	31.74
13/04/2025	07:50	98.39	518.08	2.9	12.75	7.66	7.43	751.48	31.62
13/04/2025	08:00	88.55	491.75	3.12	13.94	7.65	7.41	753.73	31.65
13/04/2025	08:10	116.1	59.75	3.06	13.72	7.63	7.42	753.73	31.55
13/04/2025	08:20	116.11	59.76	3.07	13.73	7.64	7.42	754.85	31.57
13/04/2025	08:30	82.64	263.76	3.16	13.9	7.64	7.39	757.09	31.57
13/04/2025	08:40	76.74	187.11	3.12	13.9	7.67	7.37	758.21	31.57
13/04/2025	08:50	94.45	517.3	3.06	13.76	7.64	7.38	761.58	31.6
13/04/2025	09:00	106.26	517.3	3.29	14.36	7.64	7.34	761.58	31.53
13/04/2025	09:10	102.32	516.51	3.29	14.36	7.63	7.33	766.06	31.48
13/04/2025	09:20	102.33	516.52	3.3	14.37	7.63	7.31	768.31	31.5
13/04/2025	09:30	90.52	9.43	3.32	14.4	7.64	7.22	768.31	31.43
13/04/2025	09:40	100.35	34.59	3.32	14.4	7.65	6.98	772.79	31.43
13/04/2025	09:50	116.1	516.12	3.3	14.36	7.63	6.77	775.04	31.43
13/04/2025	10:00	98.39	490.57	3.51	14.86	7.65	6.57	776.16	31.4
13/04/2025	10:10	116.1	514.15	3.5	14.77	7.66	6.6	772.79	31.36
13/04/2025	10:20	116.11	514.16	3.51	14.78	7.67	6.64	772.79	31.31
13/04/2025	10:30	104.29	512.97	3.51	14.95	7.68	6.79	776.16	31.38
13/04/2025	11:10	125.93	454.01	3.45	14.82	7.63	6.76	782.89	31.24
13/04/2025	11:20	125.94	454.02	3.46	14.83	7.63	6.78	787.37	31.19

บ่อวัดคุณภาพน้ำ

Date	Time	Flow	Power	BOD	COD	pH	DO	Cond.	Temp.
13/04/2025	11:30	104.29	10.61	3.42	14.59	7.65	6.7	797.47	31.24
13/04/2025	11:40	110.19	10.61	3.48	14.91	7.67	6.86	791.86	31.21
13/04/2025	11:50	114.13	10.61	3.48	14.91	7.65	6.88	792.98	31.24
13/04/2025	12:00	125.93	110.46	3.7	15.92	7.65	6.83	796.35	31.21
13/04/2025	12:10	120.03	488.6	3.71	15.92	7.67	6.76	796.35	31.19
13/04/2025	12:20	120.04	488.61	3.72	15.93	7.63	6.71	797.47	31.21
13/04/2025	12:30	133.81	512.19	3.72	15.87	7.63	6.7	784.01	31.24
13/04/2025	12:40	114.13	360.06	3.7	15.87	7.64	6.68	781.77	31.21
13/04/2025	12:50	129.87	34.98	3.67	15.69	7.66	6.68	779.52	31.21
13/04/2025	13:00	123.97	11.01	2.99	13.76	7.63	6.64	782.89	31.21
13/04/2025	13:10	123.97	60.93	2.95	13.62	7.63	6.66	781.77	31.19
13/04/2025	13:20	123.98	60.94	2.96	13.63	7.63	6.66	785.13	31.21
13/04/2025	13:30	116.1	309.36	2.94	13.62	7.63	6.61	786.25	31.16
13/04/2025	13:40	114.13	159.98	2.96	13.72	7.63	6.6	788.5	31.14
13/04/2025	13:50	129.87	209.91	2.97	13.81	7.63	6.59	786.25	31.14
13/04/2025	14:00	102.32	114.78	2.86	14.27	7.64	6.57	786.25	31.19
13/04/2025	14:10	120.03	36.16	2.87	14.22	7.64	6.57	786.25	31.14
13/04/2025	14:20	120.04	36.17	2.88	14.23	7.64	6.57	789.62	31.14
13/04/2025	14:30	127.9	485.85	2.84	14.17	7.62	6.57	797.47	31.16
13/04/2025	16:00	123.97	11.4	2.65	13.67	7.65	6.63	797.47	31.16
13/04/2025	16:10	120.03	68.79	2.67	13.67	7.64	6.68	798.59	31.21
13/04/2025	16:20	120.04	68.8	2.68	13.68	7.63	6.72	799.71	31.16
13/04/2025	16:30	131.84	186.32	2.66	13.62	7.62	6.75	797.47	31.12
13/04/2025	16:40	127.9	11.01	2.67	13.67	7.63	6.77	798.59	31.19
13/04/2025	16:50	112.16	235.85	2.64	13.62	7.61	6.79	798.59	31.24
13/04/2025	17:00	114.13	85.69	2.2	13.03	7.64	6.84	800.83	31.16
13/04/2025	17:10	120.03	11.01	2.22	13.12	7.64	6.84	807.56	31.19
13/04/2025	17:20	120.04	11.02	2.23	13.13	7.65	6.88	803.08	31.21
13/04/2025	17:30	118.06	135.61	2.2	13.07	7.63	6.9	792.98	31.21
13/04/2025	17:40	100.35	134.83	2.19	13.12	7.63	6.91	790.74	31.28
13/04/2025	17:50	118.06	335.69	2.07	12.57	7.63	6.92	791.86	31.28
13/04/2025	18:00	114.13	261.4	2.28	13.07	7.66	6.95	806.44	31.24
13/04/2025	18:10	112.16	513.36	2.3	13.26	7.65	6.95	803.08	31.36
13/04/2025	18:20	112.17	513.37	2.31	13.27	7.66	6.99	790.74	31.33
13/04/2025	18:30	106.26	34.2	2.3	13.49	7.68	7	788.5	31.33
13/04/2025	19:00	98.39	9.43	2.68	13.67	7.69	7.07	778.4	31.55
13/04/2025	19:10	102.32	515.72	2.7	13.9	7.69	7.08	781.77	31.55
13/04/2025	19:20	102.33	515.73	2.71	13.91	7.71	7.1	778.4	31.6
13/04/2025	19:30	88.55	263.36	2.68	13.85	7.71	7.17	776.16	31.53
13/04/2025	19:40	92.48	314.07	2.66	13.81	7.71	7.14	779.52	31.57
13/04/2025	19:50	92.48	418.24	2.68	13.9	7.69	7.17	778.4	31.62
13/04/2025	20:00	84.61	518.87	3.51	15.64	7.71	7.2	776.16	31.62
13/04/2025	20:10	92.48	518.47	3.44	15.5	7.72	7.21	775.04	31.69
13/04/2025	20:20	92.49	518.48	3.45	15.51	7.72	7.22	772.79	31.69
13/04/2025	20:30	88.55	58.96	3.45	15.55	7.73	7.25	773.92	31.72
13/04/2025	20:40	70.84	519.26	3.43	15.5	7.72	7.23	776.16	31.69
13/04/2025	20:50	70.84	8.25	3.48	15.69	7.73	7.23	773.92	31.72
13/04/2025	21:00	82.64	418.63	3.51	15.83	7.72	7.25	775.04	31.74

บ่อวัดคุณภาพน้ำ

Date	Time	Flow	Power	BOD	COD	pH	DO	Cond.	Temp.
13/04/2025	21:10	82.64	134.83	3.48	15.69	7.72	7.27	773.92	31.65
13/04/2025	21:20	82.65	134.84	3.49	15.7	7.72	7.3	771.67	31.62
13/04/2025	21:30	80.68	33.41	3.5	15.78	7.73	7.28	772.79	31.72
13/04/2025	21:40	82.64	265.33	3.44	15.55	7.74	7.3	773.92	31.74
13/04/2025	21:50	70.84	495.28	3.44	15.5	7.73	7.32	776.16	31.74
13/04/2025	22:00	82.64	288.52	3.45	15.64	7.74	7.32	773.92	31.74
13/04/2025	22:10	96.42	7.86	3.45	15.64	7.74	7.32	773.92	31.74
13/04/2025	22:20	96.43	7.87	3.46	15.65	7.71	7.32	775.04	31.74
13/04/2025	22:30	86.58	520.05	3.48	15.69	7.72	7.32	772.79	31.79
13/04/2025	23:10	72.81	519.65	3.5	15.87	7.75	7.39	770.55	31.74
13/04/2025	23:20	72.82	519.66	3.51	15.88	7.74	7.4	773.92	31.74
13/04/2025	23:30	84.61	520.05	3.45	15.6	7.74	7.37	770.55	31.74
13/04/2025	23:40	86.58	520.44	3.45	15.69	7.74	7.37	770.55	31.77
13/04/2025	23:50	72.81	520.44	3.44	15.6	7.74	7.36	771.67	31.77
13/05/2025	00:00	59.03	7.47	2.61	11.56	7.8	7.74	573.15	33.01
13/05/2025	01:00	64.94	7.86	2.63	12.29	7.8	7.75	574.27	32.99
13/05/2025	02:00	49.19	7.47	2.52	11.61	7.78	7.76	574.27	32.99
13/05/2025	03:00	66.9	7.47	2.56	11.42	7.78	7.74	570.9	32.94
13/05/2025	04:00	49.19	7.86	2.5	11.56	7.78	7.69	568.66	32.89
13/05/2025	05:00	66.9	7.47	2.52	11.61	7.74	7.69	569.78	32.85
13/05/2025	06:00	57.06	7.47	2.49	10.83	7.73	7.76	568.66	32.8
13/05/2025	07:00	70.84	7.86	2.49	11.51	7.74	7.77	567.54	32.8
13/05/2025	08:00	68.87	7.47	2.43	11.06	7.73	7.77	567.54	32.75
13/05/2025	09:00	55.1	7.47	2.52	11.56	7.75	7.51	573.15	32.7
13/05/2025	10:00	76.74	8.25	2.54	11.56	7.75	7.36	575.39	32.58
13/05/2025	11:00	88.55	9.04	2.58	11.47	7.74	7.01	582.12	32.41
13/05/2025	12:00	112.16	9.43	2.59	10.83	7.71	6.87	584.36	32.2
13/05/2025	13:00	129.87	10.61	2.79	12.39	7.68	6.5	588.85	32.05
13/05/2025	14:00	106.26	9.83	2.79	12.43	7.71	6.6	596.7	32.17
13/05/2025	15:00	82.64	9.43	2.85	12.43	7.72	7.05	596.7	32.37
13/05/2025	16:00	123.97	9.04	2.84	12.43	7.73	7.02	596.7	32.37
13/05/2025	17:00	94.45	8.65	2.86	13.17	7.71	7.13	593.34	32.49
13/05/2025	18:00	80.68	8.65	2.71	12.52	7.73	7.26	591.09	32.51
13/05/2025	20:00	74.77	7.86	2.82	12.75	7.73	7.52	576.51	32.7
13/05/2025	21:00	61	7.86	2.83	12.75	7.74	7.64	578.75	32.7
13/05/2025	22:00	68.87	7.86	2.73	12.25	7.75	7.62	575.39	32.77
13/05/2025	23:00	47.23	7.86	2.71	12.75	7.74	7.72	573.15	32.8
13/06/2025	00:00	1029.12	191.82	2.71	12.06	7.84	7.46	558.56	32.01
13/06/2025	01:00	1029.12	193.79	2.84	12.8	7.87	7.46	559.69	31.98
13/06/2025	02:00	1036.99	193.4	2.71	12.11	7.87	7.63	558.56	31.91
13/06/2025	03:00	51.16	7.47	2.71	12.2	7.82	7.49	559.69	31.89
13/06/2025	04:00	76.74	7.47	2.63	12.25	7.83	7.68	552.96	31.89
13/06/2025	05:00	66.9	7.86	2.72	12.2	7.82	7.7	554.08	31.89
13/06/2025	06:00	68.87	7.47	2.52	11.51	7.81	7.52	554.08	31.86
13/06/2025	07:00	64.94	7.47	2.61	12.2	7.79	7.63	555.2	31.81
13/06/2025	08:00	72.81	8.25	2.62	12.06	7.77	7.34	556.32	31.65
13/06/2025	09:00	88.55	9.04	2.77	12.02	7.75	7.02	555.2	31.48
13/06/2025	10:00	106.26	9.43	2.67	11.83	7.75	6.91	559.69	31.36

บ่อวัดคุณภาพน้ำ

Date	Time	Flow	Power	BOD	COD	pH	DO	Cond.	Temp.
13/06/2025	11:00	112.16	10.22	2.91	12.52	7.75	6.75	560.81	31.26
13/06/2025	12:00	116.1	9.83	2.79	12.43	7.74	6.94	561.93	31.26
13/06/2025	13:00	100.35	9.83	2.97	13.03	7.75	6.66	568.66	31.33
13/06/2025	14:00	102.32	8.25	2.83	12.57	7.85	7.53	557.44	31.62
13/06/2025	15:00	72.81	7.47	2.92	13.3	7.87	7.62	566.42	31.65
13/06/2025	16:00	84.61	8.25	2.9	12.98	7.88	7.4	564.17	31.62
13/06/2025	17:00	92.48	8.25	3.02	13.76	7.85	7.26	564.17	31.55
13/06/2025	18:00	94.45	8.65	2.95	13.21	7.86	7.31	566.42	31.57
13/06/2025	19:00	74.77	8.25	3	13.67	7.86	7.33	560.81	31.62
13/06/2025	20:00	72.81	7.86	2.9	13.3	7.84	7.41	558.56	31.72
13/06/2025	21:00	59.03	7.86	2.88	13.26	7.83	7.4	559.69	31.74
13/06/2025	22:00	80.68	7.86	2.8	12.71	7.83	7.45	560.81	31.77
13/06/2025	23:00	53.13	7.86	2.83	12.71	7.83	7.45	559.69	31.74
14/01/2025	04:00	0	0	4.92	21.27	8.29	9.15	782	24.76
14/01/2025	10:00	1126.59	187.6	4.8	20.97	8.39	8.77	775	24.32
14/01/2025	11:00	1212.12	183.98	4.8	20.09	8.37	8.58	768	24.32
14/01/2025	12:00	0	0	4.7	20.68	8.61	8.37	749	24.39
14/01/2025	13:00	0	0	4.63	19.8	8.75	8.2	760	24.39
14/01/2025	14:00	0	0	4.58	19.21	8.56	8.09	764	24.32
14/01/2025	15:00	0	0	4.51	19.5	8.61	8.07	760	24.24
14/01/2025	16:00	0	0	4.21	19.06	8.49	7.99	764	24.17
14/01/2025	17:00	0	0	4.36	19.65	8.56	8.07	760	24.32
14/01/2025	18:00	0	0	4.43	18.77	8.51	8.12	753	24.24
14/01/2025	19:00	0	0	4.29	19.06	8.58	8.37	749	24.24
14/01/2025	20:00	350.68	0	4.38	18.77	8.77	8.45	749	24.32
14/01/2025	21:00	0	0	4.34	19.21	8.77	8.45	742	24.32
14/01/2025	22:00	0	0	4.36	19.06	8.63	8.53	742	24.47
14/01/2025	23:00	0	0	4.31	18.33	8.75	8.64	735	24.32
14/02/2025	00:00	0	0	2.27	10.82	8.54	7.88	790	25.8
14/02/2025	01:00	0	0	2.66	11.41	8.56	7.93	793	25.87
14/02/2025	02:00	0	494.24	2.44	10.67	8.68	7.93	786	25.8
14/02/2025	03:00	0	0	2.44	10.67	8.66	7.93	779	25.8
14/02/2025	04:00	0	495.45	2.3	10.38	8.59	8.15	786	25.8
14/02/2025	05:00	271.26	491.83	2.42	11.11	8.59	8.2	771	25.87
14/02/2025	06:00	0	0	2.68	10.67	8.56	8.23	771	25.87
14/02/2025	07:00	295.7	0	2.54	10.53	8.59	8.23	779	25.87
14/02/2025	08:00	0	493.03	2.37	9.79	8.58	8.07	775	25.8
14/02/2025	09:00	0	0	2.49	11.41	8.61	7.9	775	25.72
14/02/2025	10:00	0	0	2.56	10.38	8.78	7.66	793	25.65
14/02/2025	11:00	0	496.66	2.49	10.53	8.73	7.5	804	25.58
14/02/2025	12:00	0	0	2.08	10.38	8.68	7.33	826	25.65
14/02/2025	13:00	0	0	2.32	9.79	8.78	7.25	841	25.5
14/02/2025	14:00	0	0	1.96	10.08	8.73	7.12	863	25.58
14/02/2025	15:00	0	0	1.35	8.46	8.75	6.98	848	25.65
14/02/2025	16:00	0	0	1.25	8.46	9.02	7.01	837	25.65
14/02/2025	17:00	0	0	1.37	7.88	8.68	7.15	830	25.72
14/02/2025	18:00	0	490.62	1.57	8.61	8.68	7.28	815	25.72
14/02/2025	19:00	0	0	1.37	8.91	8.63	7.42	808	25.8

บ่อวัดคุณภาพน้ำ

Date	Time	Flow	Power	BOD	COD	pH	DO	Cond.	Temp.
14/02/2025	20:00	0	0	1.66	9.49	8.73	7.58	804	25.65
14/02/2025	21:00	0	0	2	8.91	8.61	7.69	804	25.8
14/02/2025	22:00	216.28	0	2.47	10.38	8.59	7.66	808	25.8
14/02/2025	23:00	0	0	1.98	10.38	8.53	7.74	797	25.87
14/03/2025	00:00	0	0	1.03	7.43	8.71	7.52	859	27.43
14/03/2025	01:00	0	0	1.08	6.4	8.7	7.52	852	27.43
14/03/2025	02:00	0	0	1.2	7.14	8.71	7.52	852	27.43
14/03/2025	03:00	307.92	0	0.98	6.7	8.65	7.52	848	27.35
14/03/2025	04:00	0	0	1.2	7.14	8.68	7.58	852	27.43
14/03/2025	05:00	0	0	1.11	6.7	8.58	7.61	848	27.5
14/03/2025	06:00	0	0	1.2	6.4	8.53	7.63	852	27.58
14/03/2025	07:00	0	0	1.08	7.29	8.61	7.77	841	27.65
14/03/2025	08:00	228.49	0	1.15	6.7	8.59	7.71	837	27.5
14/03/2025	09:00	0	0	1.06	6.55	8.65	7.61	856	27.43
14/03/2025	10:00	0	0	1.15	6.7	8.7	7.33	859	27.35
14/03/2025	11:00	0	0	1.08	6.26	8.75	7.09	870	27.35
14/03/2025	12:00	0	0	1.15	7.73	8.7	7.01	878	27.35
14/03/2025	13:00	0	0	0.96	6.26	8.73	6.98	900	27.28
14/03/2025	14:00	0	0	1.06	7.73	8.75	6.82	907	27.28
14/03/2025	15:00	0	0	1.15	7.29	8.83	6.85	907	27.28
14/03/2025	16:00	0	0	1.06	7.43	8.66	6.87	914	27.35
14/03/2025	17:00	0	0	1.11	7.58	8.77	6.98	911	27.5
14/03/2025	18:00	0	0	1.08	7.58	8.71	7.12	896	27.35
14/03/2025	19:00	0	0	1.23	6.85	8.68	7.25	889	27.58
14/03/2025	20:00	0	0	1.2	6.85	8.61	7.36	878	27.43
14/03/2025	21:00	0	0	1.2	7.29	8.73	7.39	870	27.43
14/03/2025	22:00	0	0	1.08	7.58	8.65	7.71	870	27.43
14/03/2025	23:00	0	0	1.06	7.43	8.61	7.52	863	27.5
14/04/2025	00:00	74.77	520.05	3.46	15.69	7.75	7.38	771.67	31.72
14/04/2025	00:10	84.61	520.44	3.43	15.6	7.74	7.39	771.67	31.77
14/04/2025	00:20	84.62	520.45	3.44	15.61	7.73	7.41	773.92	31.74
14/04/2025	00:30	76.74	520.05	3.45	15.83	7.74	7.41	775.04	31.81
14/04/2025	00:40	59.03	520.44	3.43	15.55	7.75	7.41	770.55	31.77
14/04/2025	00:50	57.06	7.47	3.37	15.37	7.74	7.44	771.67	31.79
14/04/2025	01:00	82.64	108.88	3.33	15.09	7.74	7.42	772.79	31.81
14/04/2025	01:10	86.58	520.44	3.34	15.09	7.74	7.44	772.79	31.79
14/04/2025	01:20	86.59	520.45	3.35	15.1	7.73	7.44	771.67	31.81
14/04/2025	01:30	72.81	520.44	3.34	15.09	7.75	7.43	771.67	31.81
14/04/2025	01:40	82.64	158.41	3.34	15.14	7.75	7.44	771.67	31.79
14/04/2025	01:50	80.68	7.47	3.37	15.18	7.75	7.44	771.67	31.79
14/04/2025	02:00	64.94	520.44	3.43	15.55	7.76	7.41	773.92	31.79
14/04/2025	02:10	64.94	314.86	3.42	15.6	7.74	7.43	771.67	31.79
14/04/2025	02:20	64.95	314.87	3.43	15.61	7.75	7.44	770.55	31.81
14/04/2025	02:30	70.84	520.83	3.42	15.5	7.74	7.43	768.31	31.79
14/04/2025	04:00	66.9	520.44	3.35	15.05	7.74	7.4	766.06	31.81
14/04/2025	04:10	70.84	520.44	3.34	15.09	7.74	7.39	768.31	31.81
14/04/2025	04:20	70.85	520.45	3.35	15.1	7.75	7.42	766.06	31.74
14/04/2025	04:30	76.74	520.83	3.34	15.09	7.75	7.45	767.19	31.79

ป๋อวัดคุณภาพน้ำ

Date	Time	Flow	Power	BOD	COD	pH	DO	Cond.	Temp.
14/04/2025	04:40	74.77	160.77	3.33	15.09	7.75	7.42	767.19	31.77
14/04/2025	04:50	70.84	496.07	3.32	15	7.74	7.41	767.19	31.77
14/04/2025	05:00	76.74	59.36	3.38	15.23	7.75	7.41	768.31	31.79
14/04/2025	05:10	92.48	7.47	3.35	15.23	7.74	7.44	767.19	31.77
14/04/2025	05:20	92.49	7.48	3.36	15.24	7.74	7.44	767.19	31.74
14/04/2025	05:30	90.52	32.63	3.27	14.82	7.74	7.44	771.67	31.77
14/04/2025	05:40	80.68	84.51	3.35	15.09	7.75	7.45	768.31	31.79
14/04/2025	05:50	70.84	521.62	3.24	14.59	7.73	7.44	768.31	31.84
14/04/2025	06:00	59.03	495.68	3.44	15.73	7.75	7.45	769.43	31.79
14/04/2025	06:10	72.81	262.97	3.41	15.73	7.75	7.46	768.31	31.81
14/04/2025	06:20	72.82	262.98	3.42	15.74	7.75	7.45	767.19	31.84
14/04/2025	06:30	74.77	8.25	3.48	15.78	7.75	7.46	770.55	31.79
14/04/2025	06:40	76.74	7.86	3.44	15.69	7.75	7.45	769.43	31.84
14/04/2025	06:50	70.84	7.86	3.38	15.5	7.74	7.45	767.19	31.79
14/04/2025	07:00	70.84	160.77	3.32	15.14	7.75	7.45	763.82	31.81
14/04/2025	07:10	78.71	7.86	3.35	15.09	7.74	7.42	758.21	31.72
14/04/2025	07:20	78.72	7.87	3.36	15.1	7.74	7.43	762.7	31.72
14/04/2025	07:30	76.74	8.25	3.33	15.05	7.76	7.44	762.7	31.77
14/04/2025	07:40	76.74	7.86	3.38	15.18	7.74	7.4	761.58	31.72
14/04/2025	07:50	70.84	520.44	3.35	15.09	7.73	7.43	755.97	31.72
14/04/2025	08:00	53.13	8.25	3.35	15.14	7.74	7.42	760.46	31.72
14/04/2025	08:10	66.9	135.61	3.32	14.91	7.71	7.4	760.46	31.74
14/04/2025	08:20	66.91	135.62	3.33	14.92	7.71	7.39	755.97	31.69
14/04/2025	08:30	78.71	519.26	3.35	15.05	7.7	7.36	757.09	31.69
14/04/2025	08:40	76.74	33.81	3.35	15.09	7.71	7.32	754.85	31.65
14/04/2025	08:50	88.55	494.5	3.35	15.05	7.68	7.27	759.33	31.62
14/04/2025	09:00	88.55	518.87	3.48	15.14	7.68	7.23	760.46	31.65
14/04/2025	09:10	102.32	517.69	3.47	15.09	7.69	7.22	762.7	31.57
14/04/2025	09:20	102.33	517.7	3.48	15.1	7.71	7.18	760.46	31.5
14/04/2025	09:30	78.71	516.51	3.48	15.05	7.68	7.14	759.33	31.57
14/04/2025	09:40	96.42	516.12	3.51	15.14	7.68	7.19	760.46	31.53
14/04/2025	09:50	104.29	516.51	3.46	14.86	7.65	7.16	761.58	31.57
14/04/2025	10:00	82.64	516.51	3.57	15.55	7.66	7.18	761.58	31.55
14/04/2025	10:10	94.45	516.51	3.61	15.69	7.66	7.19	760.46	31.53
14/04/2025	10:20	94.46	516.52	3.62	15.7	7.68	7.19	757.09	31.48
14/04/2025	10:30	98.39	516.12	3.59	15.6	7.67	7.22	755.97	31.5
14/04/2025	10:40	76.74	517.69	3.58	15.55	7.66	7.23	759.33	31.53
14/04/2025	10:50	84.61	518.08	3.56	15.55	7.68	7.29	759.33	31.65
14/04/2025	11:00	74.77	518.47	3.43	15.46	7.69	7.31	762.7	31.65
14/04/2025	11:10	88.55	518.87	3.48	15.64	7.7	7.5	766.06	31.69
14/04/2025	11:20	88.56	518.88	3.49	15.65	7.7	7.68	757.09	31.69
14/04/2025	11:30	72.81	519.65	3.43	15.64	7.7	7.76	757.09	31.65
14/04/2025	11:40	76.74	519.65	3.43	15.5	7.7	7.78	763.82	31.65
14/04/2025	11:50	74.77	518.47	3.46	15.5	7.7	7.8	769.43	31.65
14/04/2025	12:00	80.68	518.08	3.54	16.1	7.67	7.74	771.67	31.57
14/04/2025	12:10	94.45	518.47	3.54	16.06	7.67	7.53	773.92	31.55
14/04/2025	12:20	94.46	518.48	3.55	16.07	7.68	7.45	773.92	31.5
14/04/2025	12:30	82.64	517.3	3.59	16.15	7.68	7.41	773.92	31.53



ป๋อวัดคูลภพน้ำ

Date	Time	Flow	Power	BOD	COD	pH	DO	Cond.	Temp.
14/04/2025	12:40	98.39	517.69	3.56	16.15	7.69	7.32	771.67	31.5
14/04/2025	12:50	74.77	516.9	3.56	15.87	7.69	7.26	773.92	31.48
14/04/2025	13:00	86.58	517.3	3.56	15.55	7.71	7.23	773.92	31.45
14/04/2025	13:10	90.52	517.3	3.57	15.46	7.71	7.2	772.79	31.48
14/04/2025	13:20	90.53	517.31	3.58	15.47	7.7	7.2	773.92	31.48
14/04/2025	13:30	68.87	517.3	3.55	15.46	7.71	7.15	777.28	31.5
14/04/2025	13:40	76.74	516.51	3.52	15.37	7.71	7.09	779.52	31.53
14/04/2025	13:50	82.64	516.12	3.56	15.5	7.7	7.1	778.4	31.45
14/04/2025	14:00	78.71	515.33	3.56	16.06	7.7	7.05	779.52	31.36
14/04/2025	14:10	100.35	516.12	3.61	16.15	7.71	7.05	780.64	31.4
14/04/2025	14:20	100.36	516.13	3.62	16.16	7.68	7.05	781.77	31.43
14/04/2025	14:30	92.48	516.51	3.55	15.92	7.68	7.06	784.01	31.5
14/04/2025	14:50	100.35	515.72	3.59	16.15	7.7	7.05	780.64	31.38
14/04/2025	15:00	94.45	514.94	3.55	15.41	7.69	7.03	784.01	31.38
14/04/2025	15:10	80.68	515.33	3.6	15.64	7.69	7	784.01	31.36
14/04/2025	15:20	80.69	515.34	3.61	15.65	7.69	7	785.13	31.36
14/04/2025	15:30	106.26	515.33	3.59	15.41	7.68	6.97	781.77	31.31
14/04/2025	15:40	110.19	514.54	3.57	15.41	7.68	6.97	781.77	31.28
14/04/2025	15:50	100.35	514.94	3.6	15.5	7.67	6.98	782.89	31.21
14/04/2025	16:00	96.42	514.54	3.44	15.5	7.67	6.98	780.64	31.33
14/04/2025	16:10	88.55	514.94	3.37	15.41	7.65	7.01	785.13	31.33
14/04/2025	16:20	88.56	514.95	3.38	15.42	7.7	7	785.13	30.92
14/04/2025	16:30	96.42	515.72	3.4	15.46	7.67	7.01	785.13	31.33
14/04/2025	16:40	98.39	514.94	3.37	15.28	7.69	7.02	785.13	31.36
14/04/2025	16:50	98.39	514.94	3.43	15.64	7.67	7.03	782.89	31.36
14/04/2025	17:00	108.23	515.72	3.4	15.46	7.68	7.05	784.01	31.4
14/04/2025	17:10	80.68	514.94	3.41	15.5	7.67	7.07	781.77	31.36
14/04/2025	17:20	80.69	514.95	3.42	15.51	7.69	7.09	787.37	31.38
14/04/2025	17:30	94.45	515.33	3.36	15.28	7.67	7.11	779.52	31.38
14/04/2025	17:40	100.35	515.72	3.34	15.32	7.68	7.13	780.64	31.38
14/04/2025	17:50	92.48	516.12	3.23	14.91	7.66	7.13	779.52	31.45
14/04/2025	18:00	94.45	516.51	3.06	14.95	7.69	7.17	775.04	31.45
14/04/2025	18:10	96.42	516.51	3.12	14.91	7.68	7.19	773.92	31.43
14/04/2025	18:20	96.43	516.52	3.13	14.92	7.71	7.19	773.92	31.45
14/04/2025	18:30	88.55	516.51	3.11	14.91	7.69	7.19	772.79	31.53
14/04/2025	18:40	96.42	517.3	3.05	14.91	7.69	7.23	772.79	31.55
14/04/2025	18:50	94.45	516.9	3.06	14.95	7.69	7.2	773.92	31.48
14/04/2025	19:00	82.64	518.08	2.55	13.81	7.71	7.19	772.79	31.48
14/04/2025	19:10	94.45	517.3	2.6	13.94	7.69	7.2	772.79	31.53
14/04/2025	19:20	94.46	517.31	2.61	13.95	7.72	7.2	771.67	31.48
14/04/2025	19:30	76.74	517.69	2.59	13.99	7.72	7.19	770.55	31.5
14/04/2025	19:40	80.68	518.08	2.58	13.85	7.7	7.2	766.06	31.53
14/04/2025	19:50	72.81	518.08	2.53	13.62	7.69	7.22	770.55	31.55
14/04/2025	20:00	88.55	518.47	3.66	16.15	7.71	7.21	771.67	31.57
14/04/2025	20:10	78.71	518.47	3.65	16.15	7.71	7.23	772.79	31.57
14/04/2025	20:20	78.72	518.48	3.66	16.16	7.71	7.25	769.43	31.6
14/04/2025	20:30	90.52	519.26	3.66	16.19	7.72	7.25	769.43	31.65
14/04/2025	20:40	80.68	519.65	3.64	16.19	7.72	7.3	766.06	31.6

ป๋อวัดคูลภพน้ำ

Date	Time	Flow	Power	BOD	COD	pH	DO	Cond.	Temp.
14/04/2025	20:50	90.52	519.65	3.62	15.96	7.71	7.3	766.06	31.69
14/04/2025	21:00	76.74	519.65	2.45	13.21	7.72	7.32	767.19	31.65
14/04/2025	21:10	88.55	519.65	2.45	13.3	7.72	7.32	767.19	31.62
14/04/2025	21:20	88.56	519.66	2.46	13.31	7.71	7.29	769.43	31.69
14/04/2025	21:30	72.81	519.65	2.45	13.26	7.72	7.32	767.19	31.72
14/04/2025	21:40	70.84	520.05	2.47	13.21	7.71	7.35	767.19	31.69
14/04/2025	21:50	70.84	520.05	2.48	13.3	7.72	7.36	767.19	31.65
14/04/2025	22:00	88.55	520.05	3.57	16.24	7.71	7.36	763.82	31.65
14/04/2025	22:10	78.71	519.65	3.53	16.15	7.71	7.38	766.06	31.74
14/04/2025	22:20	78.72	519.66	3.54	16.16	7.71	7.37	767.19	31.69
14/04/2025	22:30	90.52	519.65	3.56	16.33	7.73	7.37	768.31	31.74
14/04/2025	23:00	78.71	520.44	3.2	15	7.74	7.42	767.19	31.74
14/04/2025	23:10	80.68	520.83	3.2	14.86	7.73	7.42	768.31	31.72
14/04/2025	23:20	80.69	520.84	3.21	14.87	7.73	7.42	767.19	31.72
14/04/2025	23:30	82.64	520.44	3.23	14.91	7.75	7.43	766.06	31.72
14/04/2025	23:40	68.87	520.83	3.19	14.86	7.74	7.43	763.82	31.74
14/04/2025	23:50	80.68	521.62	3.23	15.05	7.74	7.45	761.58	31.77
14/05/2025	00:00	82.64	7.47	2.59	12.25	7.74	7.75	572.02	32.89
14/05/2025	01:00	72.81	7.86	2.62	11.65	7.74	7.7	570.9	32.87
14/05/2025	02:00	57.06	7.08	2.39	10.96	7.74	7.72	570.9	32.85
14/05/2025	03:00	59.03	7.08	2.43	11.1	7.75	7.84	568.66	32.8
14/05/2025	04:00	74.77	7.47	2.22	10.32	7.76	7.81	567.54	32.8
14/05/2025	05:00	76.74	7.47	2.31	10.37	7.77	7.78	569.78	32.85
14/05/2025	06:00	59.03	7.47	2.24	10.55	7.8	7.8	569.78	32.75
14/05/2025	07:00	70.84	7.47	2.32	10.41	7.84	7.85	569.78	32.73
14/05/2025	08:00	68.87	7.47	2.4	11.01	7.8	7.84	561.93	32.65
14/05/2025	09:00	49.19	7.47	2.42	11.01	7.76	7.8	561.93	32.63
14/05/2025	10:00	92.48	8.25	2.34	10.46	7.97	7.72	557.44	32.56
14/05/2025	11:00	90.52	8.65	2.58	11.61	8.09	7.32	572.02	32.41
14/05/2025	12:00	76.74	8.25	2.47	10.96	8.04	7.2	574.27	32.46
14/05/2025	13:00	59.03	8.65	2.66	11.47	8.27	7.16	578.75	32.46
14/05/2025	14:00	108.23	9.04	2.64	11.42	8.29	7.03	578.75	32.41
14/05/2025	15:00	106.26	9.43	2.86	12.52	8.5	6.92	583.24	32.29
14/05/2025	16:00	90.52	9.04	2.87	12.52	8.22	6.97	578.75	30.8
14/05/2025	17:00	72.81	9.04	2.84	12.57	8.07	7.07	575.39	31.02
14/05/2025	18:00	1111.77	196.54	2.64	11.97	8.14	7.18	567.54	31.16
14/05/2025	19:00	1121.61	196.93	2.74	11.97	8.13	7.26	561.93	31.19
14/05/2025	20:00	1107.83	195.36	2.74	12.06	8.13	7.36	557.44	31.14
14/05/2025	21:00	1125.54	195.36	2.72	12.57	8.18	7.44	557.44	31.19
14/05/2025	22:00	1129.48	194.58	2.74	12.11	8.21	7.46	549.59	31.07
14/05/2025	23:00	84.61	7.86	2.79	12.52	8.19	7.44	549.59	31.19
14/06/2025	00:00	72.81	7.47	2.62	11.56	7.82	7.5	560.81	31.74
14/06/2025	01:00	70.84	7.47	2.53	11.61	7.76	7.49	555.2	31.74
14/06/2025	02:00	76.74	7.47	2.48	11.51	7.78	7.66	555.2	31.72
14/06/2025	03:00	59.03	7.47	2.71	12.06	7.79	7.64	554.08	31.74
14/06/2025	04:00	70.84	7.47	2.5	11.61	7.81	7.65	556.32	31.69
14/06/2025	05:00	59.03	7.47	2.69	12.25	7.79	7.78	555.2	31.62
14/06/2025	06:00	70.84	7.47	2.6	11.61	7.78	7.72	551.84	31.57

บ่อวัดคุณภาพน้ำ

Date	Time	Flow	Power	BOD	COD	pH	DO	Cond.	Temp.
14/06/2025	07:00	80.68	7.47	2.69	12.2	7.78	7.74	551.84	31.55
14/06/2025	08:00	57.06	7.86	2.51	11.51	7.81	7.45	556.32	31.45
14/06/2025	09:00	68.87	8.65	2.7	12.2	7.79	7.32	555.2	31.38
14/06/2025	10:00	74.77	8.25	2.56	11.42	7.78	7.05	554.08	31.19
14/06/2025	11:00	84.61	9.43	2.76	11.97	7.74	6.96	557.44	31.07
14/06/2025	12:00	84.61	9.43	2.68	12.06	7.75	6.94	558.56	31.02
14/06/2025	13:00	100.35	9.43	2.96	12.98	7.76	7.14	561.93	30.97
14/06/2025	14:00	96.42	9.43	2.96	13.07	7.76	6.97	567.54	31.02
14/06/2025	15:00	96.42	9.04	3.06	13.72	7.8	6.88	568.66	31.04
14/06/2025	16:00	110.19	8.65	3.02	12.98	7.79	6.9	569.78	31.02
14/06/2025	17:00	102.32	9.04	3.03	13.67	7.8	7.02	570.9	31.02
14/06/2025	18:00	106.26	8.65	2.99	13.03	7.81	7.37	567.54	31.21
14/06/2025	19:00	84.61	7.86	2.98	13.76	7.82	7.45	564.17	31.4
14/06/2025	20:00	82.64	8.25	2.92	13.26	7.82	7.45	564.17	31.36
14/06/2025	21:00	61	7.47	3	13.85	7.83	7.45	561.93	31.48
14/06/2025	22:00	66.9	7.47	2.81	12.61	7.81	7.47	560.81	31.48
14/06/2025	23:00	68.87	8.25	2.88	13.17	7.79	7.63	560.81	31.5
15/01/2025	00:00	0	0	4.38	18.62	8.66	8.61	731	24.39
15/01/2025	01:00	0	0	4.41	18.33	8.15	8.75	731	24.39
15/01/2025	02:00	0	0	4.38	18.33	8.39	8.8	727	24.39
15/01/2025	03:00	0	0	4.38	18.33	8.53	8.91	724	24.32
15/01/2025	04:00	240.71	0	4.43	18.33	8.58	9.02	720	24.32
15/01/2025	05:00	234.6	0	4.29	19.21	8.51	8.99	724	24.32
15/01/2025	06:00	656.16	0	4.46	18.18	8.49	9.07	713	24.32
15/01/2025	07:00	0	0	4.38	18.62	8.46	9.15	720	24.24
15/01/2025	08:00	0	0	4.38	18.62	8.44	9.07	713	24.17
15/01/2025	09:00	289.59	0	4.41	19.21	8.42	8.88	727	23.95
15/01/2025	10:00	0	0	4.26	18.18	8.63	8.47	731	23.95
15/01/2025	11:00	0	0	4.55	20.53	8.73	8.04	738	23.8
15/01/2025	12:00	411.78	0	4.38	19.94	8.73	7.8	746	23.95
15/01/2025	13:00	0	0	4.36	18.33	8.87	7.77	749	23.95
15/01/2025	14:00	0	0	4.43	19.06	8.49	7.8	757	23.87
15/01/2025	15:00	0	0	4.34	19.06	8.83	7.69	757	23.87
15/01/2025	16:00	0	0	4.38	18.18	8.83	7.74	775	23.8
15/01/2025	17:00	0	0	4.26	18.03	8.7	7.5	731	23.87
15/01/2025	18:00	265.15	0	4.31	19.06	8.66	7.39	713	23.8
15/01/2025	19:00	0	0	3.92	17.15	8.66	7.93	683	23.95
15/01/2025	20:00	0	0	4.04	17.44	8.66	7.96	687	23.95
15/01/2025	21:00	0	0	3.83	16.85	8.75	7.93	694	23.95
15/01/2025	22:00	0	0	3.83	15.82	8.71	8.04	694	23.95
15/01/2025	23:00	0	0	3.83	16.85	8.65	8.09	698	23.95
15/02/2025	00:00	0	0	2.56	10.97	8.51	7.77	797	25.87
15/02/2025	01:00	0	491.83	1.64	8.02	8.49	8.01	804	25.8
15/02/2025	02:00	0	0	2.37	10.38	8.63	7.8	801	25.87
15/02/2025	03:00	295.7	499.07	2.22	9.94	8.63	7.82	793	26.02
15/02/2025	04:00	222.39	0	2.37	10.23	8.59	7.88	793	25.95
15/02/2025	05:00	0	491.83	2.37	10.08	8.7	7.9	782	25.95
15/02/2025	06:00	252.93	0	2.42	10.08	8.61	7.99	779	25.95

บ่อวัดคุณภาพน้ำ

Date	Time	Flow	Power	BOD	COD	pH	DO	Cond.	Temp.	
15/02/2025	07:00		0	490.62	2.3	9.35	8.54	8.2	775	25.95
15/02/2025	08:00		0	493.03	2.44	10.38	8.66	8.07	782	26.02
15/02/2025	09:00		0	495.45	2.37	10.67	8.66	7.82	790	26.24
15/02/2025	10:00		0	0	2.44	10.67	8.85	7.69	793	25.8
15/02/2025	11:00		0	0	2.47	9.79	8.75	7.52	808	25.8
15/02/2025	12:00		0	0	1.91	10.38	8.8	7.23	819	25.65
15/02/2025	13:00		0	0	1.52	8.91	8.94	7.28	837	25.65
15/02/2025	14:00		0	0	1.4	7.88	8.83	7.09	852	25.72
15/02/2025	15:00		0	491.83	1.69	8.61	8.99	7.09	856	25.65
15/02/2025	16:00		0	0	1.35	7.88	8.73	7.06	852	25.65
15/02/2025	17:00		0	0	1.3	8.02	8.77	7.01	848	25.65
15/02/2025	18:00		0	0	1.32	7.73	8.75	7.17	845	25.58
15/02/2025	19:00		0	0	1.35	8.02	8.63	7.28	830	25.8
15/02/2025	20:00		0	496.66	1.98	9.35	8.78	7.5	812	25.87
15/02/2025	21:00		0	0	1.3	7.43	8.61	7.61	808	25.95
15/02/2025	22:00		0	0	1.91	9.35	8.73	7.63	801	25.95
15/02/2025	23:00		0	0	1.35	9.05	8.59	7.71	797	25.87
15/03/2025	00:00		0	0	1.08	6.85	8.49	7.55	859	27.43
15/03/2025	01:00		0	0	1.01	6.85	8.37	7.58	863	27.5
15/03/2025	02:00		0	0	1.08	6.99	8.39	7.58	856	27.65
15/03/2025	03:00		0	0	1.15	6.55	8.34	9.21	856	27.58
15/03/2025	04:00		0	0	0.98	7.29	8.39	7.55	856	27.5
15/03/2025	05:00		0	0	1.08	7.43	8.35	7.61	848	27.5
15/03/2025	06:00		0	0	1.2	7.43	8.3	7.63	848	27.65
15/03/2025	07:00		0	0	1.03	7.43	8.42	7.71	848	27.65
15/03/2025	08:00		0	0	1.01	6.26	8.41	7.58	859	27.58
15/03/2025	09:00	515.64	181.57	1.08	6.55	7.94	7.44	859	27.87	
15/03/2025	10:00	912.76	183.98	1.11	7.73	8.01	7.31	863	27.87	
15/03/2025	11:00	436.22	0	0.91	6.85	7.93	7.17	870	27.87	
15/03/2025	12:00	289.59	0	1.2	7.73	7.96	7.01	896	27.65	
15/03/2025	13:00	0	0	1.06	6.11	8.78	7.01	896	27.58	
15/03/2025	14:00	240.71	0	1.01	7.29	8.7	6.93	903	27.58	
15/03/2025	15:00	0	0	1.08	6.99	8.75	6.96	907	27.58	
15/03/2025	16:00	0	0	1.06	7.29	8.75	6.98	907	27.58	
15/03/2025	17:00	338.47	0	1.13	6.7	8.71	7.01	911	27.43	
15/03/2025	18:00	0	0	1.06	6.55	8.7	7.04	900	27.65	
15/03/2025	19:00	0	0	0.96	6.7	8.73	7.2	896	27.65	
15/03/2025	20:00	0	0	1.03	7.14	8.7	7.33	889	27.58	
15/03/2025	21:00	0	0	1.11	6.7	8.61	7.25	885	27.65	
15/03/2025	22:00	595.06	0	0.98	6.55	8.63	7.36	874	27.72	
15/03/2025	23:00	0	0	0.98	7.58	8.59	7.44	870	27.72	
15/04/2025	00:00	78.71	520.44	3.51	16.19	7.75	7.43	766.06	31.77	
15/04/2025	00:10	68.87	520.44	3.54	16.28	7.74	7.44	763.82	31.79	
15/04/2025	00:20	68.88	520.45	3.55	16.29	7.73	7.41	766.06	31.74	
15/04/2025	00:30	80.68	520.44	3.54	16.24	7.75	7.41	762.7	31.72	
15/04/2025	00:40	78.71	520.83	3.52	16.28	7.75	7.41	762.7	31.74	
15/04/2025	00:50	61	520.44	3.51	16.19	7.75	7.43	760.46	31.77	
15/04/2025	01:00	70.84	520.83	3.43	15.05	7.75	7.44	760.46	31.72	

บ่อวัดคุณภาพน้ำ

Date	Time	Flow	Power	BOD	COD	pH	DO	Cond.	Temp.
15/04/2025	01:10	66.9	520.83	3.45	15.14	7.74	7.45	761.58	31.69
15/04/2025	01:20	66.91	520.84	3.46	15.15	7.75	7.45	759.33	31.77
15/04/2025	01:30	82.64	520.44	3.4	15.05	7.77	7.44	760.46	31.74
15/04/2025	01:40	72.81	520.44	3.45	15.14	7.76	7.46	760.46	31.77
15/04/2025	01:50	57.06	520.83	3.43	15.05	7.77	7.45	760.46	31.74
15/04/2025	02:00	74.77	520.83	3.54	15.73	7.77	7.46	760.46	31.74
15/04/2025	02:10	80.68	521.62	3.54	15.64	7.78	7.46	761.58	31.72
15/04/2025	02:20	80.69	521.63	3.55	15.65	7.77	7.46	761.58	31.79
15/04/2025	02:30	59.03	520.83	3.53	15.64	7.76	7.46	762.7	31.77
15/04/2025	02:40	57.06	521.62	3.54	15.64	7.74	7.46	763.82	31.79
15/04/2025	03:10	68.87	521.62	3.33	15.05	7.76	7.46	766.06	31.79
15/04/2025	03:20	68.88	521.63	3.34	15.06	7.75	7.45	763.82	31.77
15/04/2025	03:30	80.68	522.41	3.32	15.14	7.76	7.46	767.19	31.77
15/04/2025	03:40	74.77	521.62	3.35	15.14	7.76	7.47	766.06	31.74
15/04/2025	03:50	57.06	521.62	3.32	15.09	7.76	7.51	766.06	31.77
15/04/2025	04:00	49.19	521.62	3.4	15.64	7.77	7.46	761.58	31.77
15/04/2025	04:10	78.71	522.01	3.42	15.69	7.78	7.45	762.7	31.72
15/04/2025	04:20	78.72	522.02	3.43	15.7	7.78	7.46	761.58	31.74
15/04/2025	04:30	64.94	522.01	3.44	15.6	7.76	7.46	761.58	31.81
15/04/2025	04:40	68.87	520.83	3.46	15.73	7.78	7.45	760.46	31.77
15/04/2025	04:50	64.94	522.01	3.46	15.73	7.78	7.45	761.58	31.77
15/04/2025	05:00	66.9	522.01	3.34	15.14	7.77	7.46	760.46	31.74
15/04/2025	05:10	72.81	520.83	3.31	15.05	7.79	7.46	761.58	31.79
15/04/2025	05:20	72.82	520.84	3.32	15.06	7.76	7.48	761.58	31.79
15/04/2025	05:30	80.68	522.01	3.34	15.14	7.77	7.46	760.46	31.77
15/04/2025	05:40	53.13	520.83	3.35	15.18	7.77	7.47	762.7	31.77
15/04/2025	05:50	59.03	520.83	3.36	15.14	7.77	7.46	763.82	31.77
15/04/2025	06:00	76.74	521.62	3.38	15.46	7.77	7.46	762.7	31.74
15/04/2025	06:10	70.84	521.62	3.43	15.64	7.77	7.49	766.06	31.77
15/04/2025	06:20	70.85	521.63	3.44	15.65	7.78	7.47	761.58	31.79
15/04/2025	06:40	74.77	520.83	3.47	15.78	7.78	7.63	761.58	31.79
15/04/2025	06:50	66.9	520.44	3.42	15.69	7.78	7.54	760.46	31.81
15/04/2025	07:00	57.06	520.83	3.22	14.4	7.78	7.64	758.21	31.79
15/04/2025	07:10	78.71	521.62	3.29	14.63	7.78	7.52	754.85	31.74
15/04/2025	07:20	78.72	521.63	3.3	14.64	7.77	7.5	754.85	31.69
15/04/2025	07:30	74.77	519.65	3.24	14.45	7.77	7.46	753.73	31.69
15/04/2025	07:40	70.84	519.26	3.29	14.63	7.79	7.45	753.73	31.65
15/04/2025	07:50	74.77	519.26	3.22	14.27	7.76	7.45	750.36	31.6
15/04/2025	08:00	82.64	519.65	3.42	15.32	7.74	7.45	751.48	31.6
15/04/2025	08:10	80.68	518.47	3.32	14.91	7.71	7.43	754.85	31.6
15/04/2025	08:20	80.69	518.48	3.33	14.92	7.72	7.44	753.73	31.55
15/04/2025	08:30	88.55	518.87	3.4	15.14	7.73	7.43	752.6	31.57
15/04/2025	08:40	96.42	518.87	3.35	15.05	7.72	7.41	752.6	31.57
15/04/2025	08:50	92.48	518.87	3.41	15.18	7.72	7.38	754.85	31.53
15/04/2025	09:00	80.68	519.26	3.34	15	7.72	7.35	757.09	31.57
15/04/2025	09:10	74.77	519.26	3.32	14.86	7.71	7.36	751.48	31.55
15/04/2025	09:20	74.78	519.27	3.33	14.87	7.72	7.36	752.6	31.55
15/04/2025	09:30	96.42	518.47	3.33	14.86	7.7	7.33	752.6	31.53

บ่อวัดคุณภาพน้ำ

Date	Time	Flow	Power	BOD	COD	pH	DO	Cond.	Temp.
15/04/2025	09:40	78.71	518.47	3.32	14.95	7.71	7.3	755.97	31.55
15/04/2025	09:50	82.64	518.08	3.39	15.14	7.71	7.32	760.46	31.5
15/04/2025	10:00	78.71	518.87	3.47	15.64	7.73	7.29	759.33	31.5
15/04/2025	10:10	90.52	518.08	3.46	15.64	7.71	7.25	763.82	31.53
15/04/2025	10:20	90.53	518.09	3.47	15.65	7.7	7.22	762.7	31.45
15/04/2025	10:30	86.58	517.69	3.48	15.64	7.7	7.19	766.06	31.45
15/04/2025	10:40	74.77	517.3	3.45	15.41	7.68	7.12	768.31	31.43
15/04/2025	10:50	96.42	516.9	3.48	15.5	7.67	7.1	769.43	31.45
15/04/2025	11:00	94.45	516.9	3.51	15.55	7.67	7.06	771.67	31.43
15/04/2025	11:10	94.45	516.12	3.51	15.55	7.66	7	773.92	31.33
15/04/2025	11:20	94.46	516.13	3.52	15.56	7.65	7.02	771.67	31.36
15/04/2025	11:30	88.55	515.72	3.49	15.41	7.65	6.98	773.92	31.28
15/04/2025	11:40	104.29	514.94	3.48	15.41	7.65	7.01	776.16	31.02
15/04/2025	11:50	100.35	514.54	3.5	15.5	7.65	7.05	773.92	31.24
15/04/2025	12:00	94.45	514.94	3.51	15.41	7.67	7.02	775.04	31.28
15/04/2025	12:10	108.23	514.54	3.53	15.5	7.67	6.95	777.28	31.26
15/04/2025	12:20	108.24	514.55	3.54	15.51	7.68	6.96	779.52	31.28
15/04/2025	12:30	114.13	515.33	3.48	15.32	7.67	6.94	782.89	31.21
15/04/2025	12:40	86.58	514.15	3.49	15.5	7.66	6.89	785.13	31.21
15/04/2025	12:50	104.29	512.97	3.54	15.41	7.67	6.87	788.5	31.14
15/04/2025	13:00	102.32	512.97	3.21	14.68	7.68	6.92	787.37	31.12
15/04/2025	13:10	120.03	512.58	3.19	14.68	7.68	6.92	784.01	31.16
15/04/2025	13:20	120.04	512.59	3.2	14.69	7.67	6.94	784.01	31.12
15/04/2025	13:30	98.39	513.36	3.21	14.82	7.67	6.96	785.13	31.14
15/04/2025	13:40	102.32	514.15	3.21	14.82	7.66	7.01	784.01	31.16
15/04/2025	13:50	104.29	514.54	3.25	14.95	7.69	7.01	787.37	31.28
15/04/2025	14:00	125.93	515.33	3.57	16.06	7.69	7.01	780.64	31.28
15/04/2025	14:10	100.35	515.33	3.6	16.15	7.71	7.05	776.16	31.38
15/04/2025	14:20	100.36	515.34	3.61	16.16	7.69	7.05	776.16	31.38
15/04/2025	14:30	100.35	516.9	3.54	15.96	7.69	7.07	773.92	31.43
15/04/2025	14:40	94.45	517.3	3.56	16.15	7.71	7.1	770.55	31.43
15/04/2025	14:50	94.45	518.08	3.5	15.83	7.72	7.11	771.67	31.53
15/04/2025	15:00	108.23	517.69	2.75	14.36	7.71	7.16	768.31	31.45
15/04/2025	15:10	92.48	518.47	2.8	14.45	7.71	7.18	770.55	31.48
15/04/2025	15:20	92.49	518.48	2.81	14.46	7.69	7.19	770.55	31.48
15/04/2025	15:30	98.39	517.69	2.76	14.4	7.68	7.22	770.55	31.4
15/04/2025	15:40	88.55	518.47	2.75	14.31	7.69	7.28	770.55	31.43
15/04/2025	15:50	82.64	518.08	2.77	14.5	7.68	7.27	773.92	31.48
15/04/2025	16:00	80.68	517.69	3.45	15.5	7.68	7.26	776.16	31.55
15/04/2025	16:10	88.55	518.47	3.46	15.55	7.69	7.27	772.79	31.45
15/04/2025	16:20	88.56	518.48	3.47	15.56	7.69	7.26	768.31	31.5
15/04/2025	16:30	100.35	518.47	3.4	15.28	7.7	7.19	775.04	31.55
15/04/2025	16:40	74.77	518.08	3.51	15.64	7.68	7.21	772.79	31.5
15/04/2025	16:50	90.52	516.9	3.49	15.55	7.68	7.18	773.92	31.5
15/04/2025	17:00	76.74	517.3	3.36	15.5	7.68	7.13	771.67	31.45
15/04/2025	17:10	94.45	517.69	3.38	15.69	7.71	7.16	770.55	31.5
15/04/2025	17:20	94.46	517.7	3.39	15.7	7.71	7.15	769.43	31.48
15/04/2025	17:30	88.55	517.69	3.36	15.5	7.72	7.16	770.55	31.55

ป๋อวัดคูลภพน้ำ

Date	Time	Flow	Power	BOD	COD	pH	DO	Cond.	Temp.
15/04/2025	17:40	84.61	518.08	3.41	15.69	7.72	7.19	769.43	31.5
15/04/2025	17:50	76.74	518.47	3.32	15.46	7.72	7.21	769.43	31.5
15/04/2025	18:00	90.52	518.87	3.43	15.41	7.73	7.26	769.43	31.55
15/04/2025	18:10	88.55	519.26	3.45	15.55	7.72	7.23	768.31	31.55
15/04/2025	18:20	88.56	519.27	3.46	15.56	7.74	7.26	763.82	31.6
15/04/2025	18:30	78.71	518.47	3.42	15.55	7.71	7.27	766.06	31.57
15/04/2025	18:40	98.39	519.26	3.45	15.6	7.71	7.28	761.58	31.69
15/04/2025	18:50	82.64	519.26	3.46	15.64	7.73	7.32	761.58	31.62
15/04/2025	19:00	70.84	519.26	3.41	15.55	7.73	7.33	762.7	31.6
15/04/2025	19:10	76.74	520.05	3.47	15.64	7.74	7.34	761.58	31.6
15/04/2025	19:20	76.75	520.06	3.48	15.65	7.75	7.36	762.7	31.62
15/04/2025	19:30	78.71	520.44	3.44	15.64	7.74	7.35	759.33	31.62
15/04/2025	19:40	82.64	520.44	3.45	15.6	7.74	7.36	761.58	31.69
15/04/2025	19:50	80.68	520.05	3.38	15.23	7.74	7.39	762.7	31.69
15/04/2025	20:00	74.77	520.44	3.51	16.15	7.74	7.42	760.46	31.69
15/04/2025	20:10	88.55	520.83	3.52	16.15	7.74	7.44	760.46	31.69
15/04/2025	20:20	88.56	520.84	3.53	16.16	7.76	7.44	760.46	31.69
15/04/2025	20:30	72.81	520.83	3.5	16.15	7.75	7.45	759.33	31.69
15/04/2025	20:40	74.77	520.44	3.54	16.28	7.76	7.45	762.7	31.69
15/04/2025	20:50	74.77	520.83	3.55	16.28	7.76	7.43	761.58	31.74
15/04/2025	21:00	72.81	520.83	3.42	15.69	7.77	7.45	760.46	31.72
15/04/2025	21:10	61	520.44	3.47	15.78	7.78	7.45	761.58	31.72
15/04/2025	21:20	61.01	520.45	3.48	15.79	7.77	7.45	761.58	31.69
15/04/2025	21:30	72.81	521.62	3.45	15.64	7.78	7.45	760.46	31.74
15/04/2025	21:40	80.68	520.83	3.42	15.55	7.78	7.44	760.46	31.72
15/04/2025	21:50	64.94	520.44	3.41	15.55	7.78	7.44	759.33	31.72
15/04/2025	22:00	64.94	521.62	3.47	15.69	7.77	7.45	760.46	31.72
15/04/2025	22:10	66.9	520.44	3.38	15.5	7.78	7.43	759.33	31.72
15/04/2025	22:20	66.91	520.45	3.39	15.51	7.79	7.42	760.46	31.72
15/04/2025	22:30	82.64	520.44	3.48	15.78	7.8	7.41	760.46	31.65
15/04/2025	22:40	59.03	520.83	3.4	15.55	7.79	7.4	759.33	31.69
15/04/2025	23:10	78.71	520.44	3.24	14.4	7.81	7.44	758.21	31.69
15/04/2025	23:20	78.72	520.45	3.25	14.41	7.8	7.44	759.33	31.74
15/04/2025	23:30	72.81	520.44	3.21	14.45	7.8	7.45	757.09	31.62
15/04/2025	23:40	76.74	520.05	3.25	14.4	7.8	7.45	758.21	31.72
15/04/2025	23:50	70.84	520.05	3.22	14.45	7.8	7.45	758.21	31.69
15/05/2025	00:00	68.87	7.86	2.67	12.52	7.94	7.45	555.2	31.12
15/05/2025	01:00	70.84	7.86	2.85	12.71	8.01	7.46	554.08	31.19
15/05/2025	02:00	74.77	7.86	2.53	11.56	8.01	7.45	550.71	31.14
15/05/2025	03:00	66.9	7.86	2.73	12.29	7.97	7.51	549.59	31.12
15/05/2025	04:00	41.32	7.47	2.61	11.51	7.95	7.67	548.47	31.12
15/05/2025	05:00	70.84	7.47	2.62	12.2	7.95	7.71	551.84	31.12
15/05/2025	06:00	70.84	7.47	2.62	11.65	7.93	7.68	549.59	31.12
15/05/2025	07:00	68.87	7.47	2.58	12.06	7.9	7.78	549.59	31.12
15/05/2025	08:00	68.87	7.08	2.52	11.65	7.91	7.8	550.71	31.19
15/05/2025	09:00	1099.96	197.72	2.62	12.29	7.95	7.82	547.35	31.04
15/05/2025	10:00	1107.83	198.11	2.52	11.51	7.99	7.76	548.47	31.02
15/05/2025	11:00	1088.15	196.93	2.62	12.06	8	7.63	558.56	30.92

บ่อวัดคุณภาพน้ำ

Date	Time	Flow	Power	BOD	COD	pH	DO	Cond.	Temp.
15/05/2025	12:00	1111.77	196.54	2.55	11.33	8.19	7.37	560.81	30.78
15/05/2025	13:00	96.42	9.43	2.78	11.93	8.27	6.96	567.54	30.61
15/05/2025	14:00	110.19	9.43	1.72	9.08	8.47	6.63	570.9	30.61
15/05/2025	15:00	100.35	9.43	2.12	9.72	8.5	6.39	576.51	30.52
15/05/2025	16:00	92.48	9.83	1.29	7.52	8.53	6.75	578.75	30.52
15/05/2025	17:00	84.61	9.43	1.14	7.52	8.36	7.01	578.75	30.61
15/05/2025	18:00	86.58	9.43	1.14	6.79	8.73	7.19	575.39	30.66
15/05/2025	19:00	78.71	8.65	1.33	8.07	8.66	7.27	573.15	30.83
15/05/2025	20:00	76.74	8.25	3.12	14.36	8.64	7.36	566.42	30.9
15/05/2025	21:00	72.81	7.86	3.13	13.72	8.64	7.41	566.42	30.9
15/05/2025	22:00	72.81	7.86	3.03	13.85	8.33	7.43	560.81	30.88
15/05/2025	23:00	78.71	7.86	3.04	13.81	8.41	7.42	560.81	30.92
15/06/2025	00:00	64.94	7.47	2.71	12.2	7.79	7.75	560.81	31.48
15/06/2025	01:00	76.74	7.47	2.64	12.29	7.81	7.64	558.56	31.57
15/06/2025	02:00	66.9	7.47	2.52	11.56	7.8	7.62	560.81	31.53
15/06/2025	03:00	55.1	7.47	2.41	10.92	7.79	7.67	558.56	31.5
15/06/2025	04:00	66.9	7.86	2.52	11.51	7.77	7.54	554.08	31.48
15/06/2025	05:00	72.81	7.47	2.52	11.61	7.78	7.63	555.2	31.43
15/06/2025	06:00	43.29	7.86	2.5	11.51	7.78	7.54	556.32	31.38
15/06/2025	07:00	78.71	7.47	2.61	12.11	7.78	7.48	557.44	31.26
15/06/2025	08:00	78.71	7.47	2.52	11.56	7.78	7.45	557.44	31.24
15/06/2025	09:00	84.61	8.25	2.71	12.06	7.76	7.32	559.69	31.12
15/06/2025	10:00	86.58	8.25	2.55	11.42	7.76	7.1	559.69	31.07
15/06/2025	11:00	110.19	9.43	2.77	12.02	7.74	6.9	560.81	30.92
15/06/2025	12:00	96.42	9.43	2.67	11.33	7.71	7	560.81	30.88
15/06/2025	13:00	102.32	9.43	2.77	12.43	7.72	6.85	566.42	30.76
15/06/2025	14:00	104.29	10.22	2.9	12.43	7.72	6.79	569.78	30.73
15/06/2025	15:00	94.45	9.43	2.96	13.03	7.73	6.97	574.27	30.8
15/06/2025	16:00	88.55	9.43	2.96	13.12	7.73	7.15	584.36	30.9
15/06/2025	17:00	80.68	8.65	3.03	13.67	7.76	7.19	582.12	30.97
15/06/2025	18:00	82.64	8.65	2.96	13.17	7.79	7.27	582.12	31
15/06/2025	19:00	84.61	8.25	3.04	13.81	7.79	7.39	582.12	31.12
15/06/2025	20:00	68.87	7.86	3	13.76	7.79	7.43	583.24	31.07
15/06/2025	21:00	84.61	8.25	2.98	13.76	7.79	7.46	584.36	31.21
15/06/2025	22:00	76.74	7.47	2.82	12.66	7.78	7.46	583.24	31.21
15/06/2025	23:00	88.55	7.86	2.82	12.8	7.78	7.45	581	31.24
16/01/2025	00:00	0	0	3.95	16.85	8.59	8.04	694	23.95
16/01/2025	01:00	0	0	3.97	16.26	8.53	8.15	691	24.02
16/01/2025	02:00	0	0	3.87	17	8.53	8.12	694	24.02
16/01/2025	03:00	0	0	3.87	17.3	8.51	8.2	687	24.02
16/01/2025	04:00	0	0	4	17.15	8.42	8.23	683	24.02
16/01/2025	05:00	0	0	3.92	16.56	8.46	8.26	687	24.02
16/01/2025	06:00	607.28	0	3.95	16.71	8.41	8.26	691	24.24
16/01/2025	07:00	0	0	4.12	16.71	8.34	8.28	687	24.09
16/01/2025	08:00	582.84	175.53	4.14	17.88	8.32	8.28	687	24.09
16/01/2025	09:00	967.74	175.53	3.83	17.3	8.41	8.12	665	24.17
16/01/2025	10:00	1438.17	175.53	3.87	16.71	8.46	8.12	672	24.09
16/01/2025	11:00	735.58	175.53	3.83	16.12	8.37	7.99	687	24.09



บ่อวัดคุณภาพน้ำ

Date	Time	Flow	Power	BOD	COD	pH	DO	Cond.	Temp.
16/01/2025	12:00	381.23	0	3.83	16.12	8.66	7.9	665	24.09
16/01/2025	13:00	0	0	3.78	16.26	8.63	7.96	672	24.09
16/01/2025	14:00	698.92	0	3.68	16.26	8.51	7.93	680	24.17
16/01/2025	15:00	0	0	3.78	16.12	8.49	7.88	691	24.17
16/01/2025	16:00	0	0	3.75	15.68	8.42	7.8	698	24.09
16/01/2025	17:00	0	0	3.66	16.12	8.46	7.82	687	24.09
16/01/2025	18:00	0	0	3.83	16.26	8.1	7.9	687	24.09
16/01/2025	19:00	295.7	0	3.75	16.71	8.42	7.93	676	24.09
16/01/2025	20:00	0	0	3.78	16.71	8.3	8.07	661	24.17
16/01/2025	21:00	0	0	3.8	15.82	8.12	8.23	658	24.17
16/01/2025	22:00	0	0	3.73	15.53	8.24	8.28	643	24.17
16/01/2025	23:00	326.25	0	3.63	15.38	8.3	8.26	654	24.24
16/02/2025	00:00	277.37	0	2.32	9.94	8.58	7.74	797	25.87
16/02/2025	01:00	0	491.83	1.69	8.17	8.56	7.74	793	26.02
16/02/2025	02:00	0	494.24	2	9.64	8.46	7.8	786	25.95
16/02/2025	03:00	0	487	1.81	9.79	8.66	7.93	790	26.02
16/02/2025	04:00	0	0	2.37	10.82	8.71	7.88	782	25.95
16/02/2025	05:00	0	494.24	1.93	9.79	8.59	8.07	786	26.09
16/02/2025	06:00	0	0	2.49	9.79	8.63	8.04	786	26.02
16/02/2025	07:00	0	0	2.32	10.08	8.68	7.99	793	26.09
16/02/2025	08:00	0	0	2.49	10.38	8.75	7.99	790	25.95
16/02/2025	09:00	0	0	2.25	9.35	8.61	7.77	786	25.95
16/02/2025	10:00	0	0	2.42	10.67	8.63	7.69	793	25.87
16/02/2025	11:00	0	0	2.37	10.82	8.53	7.47	808	25.8
16/02/2025	12:00	0	489.41	1.28	8.17	8.58	7.28	823	25.8
16/02/2025	13:00	222.39	0	1.15	7.58	8.65	7.17	834	25.8
16/02/2025	14:00	0	0	1.4	8.46	8.61	7.12	826	25.8
16/02/2025	15:00	0	0	1.15	8.02	8.59	6.96	834	25.72
16/02/2025	16:00	0	0	1.25	8.02	8.65	7.01	830	25.87
16/02/2025	17:00	0	0	1.2	7.88	8.59	7.12	823	25.72
16/02/2025	18:00	0	0	1.15	8.17	8.63	7.28	826	25.87
16/02/2025	19:00	0	0	1.28	8.02	8.58	7.44	812	25.95
16/02/2025	20:00	0	0	1.28	7.43	8.68	7.55	801	26.09
16/02/2025	21:00	0	489.41	1.15	8.61	8.66	7.69	797	26.02
16/02/2025	22:00	0	491.83	1.52	9.35	8.58	7.69	804	26.02
16/02/2025	23:00	0	0	1.3	8.17	8.53	7.77	801	27.06
16/03/2025	00:00	0	0	0.98	6.85	8.63	7.52	863	27.72
16/03/2025	01:00	0	0	0.94	7.14	8.61	7.55	863	27.8
16/03/2025	02:00	0	0	1.01	7.14	8.59	7.58	863	27.8
16/03/2025	03:00	0	0	1.11	6.4	8.59	7.63	863	27.72
16/03/2025	04:00	0	0	1.01	7.43	8.56	7.66	859	27.72
16/03/2025	05:00	0	0	0.98	6.99	8.53	7.63	856	27.87
16/03/2025	06:00	0	0	0.89	7.29	8.49	7.63	856	27.65
16/03/2025	07:00	375.12	0	0.89	7.43	8.46	7.66	856	27.8
16/03/2025	08:00	0	0	0.94	6.55	8.41	7.52	867	27.8
16/03/2025	09:00	0	0	1.11	7.14	8.49	7.39	867	27.65
16/03/2025	10:00	0	0	1.18	6.85	8.54	7.28	881	27.43
16/03/2025	11:00	0	0	1.06	7.14	8.56	7.06	889	27.5

บ่อวัดคุณภาพน้ำ

Date	Time	Flow	Power	BOD	COD	pH	DO	Cond.	Temp.
16/03/2025	12:00	0	0	1.06	6.11	8.56	6.93	914	27.43
16/03/2025	13:00	0	0	1.06	6.99	8.56	6.82	929	27.43
16/03/2025	14:00	0	0	1.15	7.29	8.66	6.74	925	27.43
16/03/2025	15:00	0	0	1.01	6.85	8.46	6.77	933	27.28
16/03/2025	16:00	0	0	1.11	7.43	8.61	6.77	929	27.43
16/03/2025	17:00	0	0	1.13	6.99	8.59	6.93	925	27.43
16/03/2025	18:00	0	0	0.94	6.99	8.59	7.04	914	27.58
16/03/2025	19:00	0	0	1.03	6.99	8.54	7.15	903	27.58
16/03/2025	20:00	0	0	0.96	6.55	8.58	7.28	892	27.58
16/03/2025	21:00	0	0	1.13	6.11	8.58	7.36	885	27.65
16/03/2025	22:00	0	0	1.11	6.55	8.56	7.39	885	27.72
16/03/2025	23:00	0	0	1.03	7.29	8.61	7.42	881	27.72
16/04/2025	00:00	76.74	520.83	3.33	15	7.79	7.46	757.09	31.65
16/04/2025	00:10	76.74	520.83	3.32	15	7.79	7.45	759.33	31.72
16/04/2025	00:20	76.75	520.84	3.33	15.01	7.81	7.45	758.21	31.69
16/04/2025	00:30	80.68	520.83	3.36	15.18	7.81	7.45	761.58	31.69
16/04/2025	00:40	74.77	520.83	3.32	14.91	7.8	7.49	762.7	31.74
16/04/2025	00:50	68.87	521.62	3.32	15	7.8	7.69	763.82	31.72
16/04/2025	01:00	84.61	520.83	3.19	13.99	7.82	7.64	768.31	31.77
16/04/2025	01:10	59.03	522.01	3.12	13.81	7.82	7.72	768.31	31.79
16/04/2025	01:20	59.04	522.02	3.13	13.82	7.82	7.72	768.31	31.79
16/04/2025	01:30	82.64	522.01	3.12	13.85	7.81	7.76	769.43	31.79
16/04/2025	01:40	68.87	522.01	3.19	14.17	7.84	7.75	769.43	31.91
16/04/2025	01:50	66.9	522.01	3.15	13.94	7.84	7.77	768.31	31.79
16/04/2025	02:00	80.68	522.41	3.15	14.04	7.84	7.76	768.31	31.84
16/04/2025	02:10	78.71	520.44	3.12	13.81	7.83	7.73	768.31	31.81
16/04/2025	02:20	78.72	520.45	3.13	13.82	7.84	7.73	768.31	31.81
16/04/2025	02:30	78.71	522.41	3.15	13.99	7.82	7.76	766.06	31.84
16/04/2025	02:50	68.87	522.01	3.05	13.62	7.81	7.84	763.82	31.84
16/04/2025	03:00	61	7.47	2.91	13.35	7.83	7.84	763.82	31.84
16/04/2025	03:10	66.9	7.86	2.9	13.3	7.82	7.86	762.7	31.84
16/04/2025	03:20	66.91	7.87	2.91	13.31	7.83	7.9	763.82	31.89
16/04/2025	03:30	64.94	7.08	2.91	13.39	7.84	7.86	762.7	31.89
16/04/2025	03:40	68.87	7.08	2.87	13.3	7.84	7.9	760.46	31.84
16/04/2025	03:50	49.19	211.08	2.92	13.39	7.83	8.02	753.73	31.84
16/04/2025	04:00	53.13	7.47	2.88	13.26	7.83	8.06	754.85	31.81
16/04/2025	04:10	74.77	7.47	2.93	13.53	7.83	8.06	757.09	31.84
16/04/2025	04:20	74.78	7.48	2.94	13.54	7.83	8.03	757.09	31.81
16/04/2025	04:30	70.84	7.47	2.88	13.26	7.83	8.03	758.21	31.81
16/04/2025	04:40	66.9	7.47	2.95	13.53	7.82	8.04	755.97	31.79
16/04/2025	04:50	68.87	7.08	2.88	13.3	7.83	8.06	754.85	31.79
16/04/2025	05:00	57.06	7.47	2.9	13.35	7.84	8.05	753.73	31.79
16/04/2025	05:10	61	7.08	2.87	13.3	7.85	8.07	755.97	31.81
16/04/2025	05:20	61.01	7.09	2.88	13.31	7.84	8.03	757.09	31.86
16/04/2025	05:30	68.87	7.47	2.93	13.35	7.82	8.02	757.09	31.79
16/04/2025	05:40	66.9	7.47	2.9	13.35	7.84	8.03	754.85	31.86
16/04/2025	05:50	51.16	7.86	2.91	13.53	7.82	8.02	752.6	31.77
16/04/2025	06:00	70.84	84.51	2.93	13.49	7.84	8.03	751.48	31.86

บ่อวัดคุณภาพน้ำ

Date	Time	Flow	Power	BOD	COD	pH	DO	Cond.	Temp.
16/04/2025	06:10	53.13	7.47	2.88	13.3	7.84	7.98	752.6	31.84
16/04/2025	06:20	53.14	7.48	2.89	13.31	7.84	7.93	751.48	31.86
16/04/2025	06:30	68.87	213.44	2.91	13.35	7.84	7.91	758.21	31.86
16/04/2025	06:40	61	216.19	2.92	13.49	7.84	7.86	753.73	31.79
16/04/2025	06:50	61	522.8	2.88	13.35	7.84	7.86	752.6	31.84
16/04/2025	07:00	55.1	522.8	2.9	13.35	7.84	7.84	752.6	31.81
16/04/2025	07:10	64.94	496.86	2.87	13.26	7.84	7.85	748.12	31.79
16/04/2025	07:20	64.95	496.87	2.88	13.27	7.84	7.85	749.24	31.77
16/04/2025	07:30	66.9	7.47	2.87	13.21	7.84	7.84	750.36	31.81
16/04/2025	07:40	76.74	7.47	2.93	13.49	7.82	7.81	750.36	31.79
16/04/2025	07:50	68.87	109.67	2.8	13.03	7.85	7.77	750.36	31.77
16/04/2025	08:00	66.9	7.47	2.95	13.58	7.85	7.76	750.36	31.81
16/04/2025	08:10	59.03	522.01	2.9	13.3	7.84	7.69	753.73	31.77
16/04/2025	08:20	59.04	522.02	2.91	13.31	7.85	7.67	751.48	31.77
16/04/2025	08:30	72.81	33.02	2.96	13.62	7.82	7.54	750.36	31.74
16/04/2025	08:40	59.03	7.47	2.96	13.49	7.84	7.54	751.48	31.74
16/04/2025	08:50	70.84	522.01	2.96	13.53	7.82	7.46	753.73	31.69
16/04/2025	09:00	92.48	8.65	2.9	13.26	7.82	7.45	753.73	31.72
16/04/2025	09:10	72.81	33.02	2.95	13.35	7.82	7.44	754.85	31.65
16/04/2025	09:20	72.82	33.03	2.96	13.36	7.8	7.44	759.33	31.6
16/04/2025	09:30	78.71	8.25	2.94	13.26	7.8	7.39	758.21	31.57
16/04/2025	09:40	92.48	125	2.93	13.26	7.78	7.35	760.46	31.53
16/04/2025	09:50	84.61	110.46	2.99	13.35	7.78	7.36	760.46	31.55
16/04/2025	10:00	80.68	8.65	3.19	13.9	7.75	7.33	759.33	31.55
16/04/2025	10:10	98.39	8.25	3.17	13.94	7.74	7.32	760.46	31.48
16/04/2025	10:20	98.4	8.26	3.18	13.95	7.74	7.29	761.58	31.45
16/04/2025	10:30	78.71	518.87	3.19	13.94	7.75	7.3	761.58	31.45
16/04/2025	10:40	78.71	8.65	3.21	13.94	7.73	7.3	761.58	31.45
16/04/2025	10:50	88.55	314.47	3.2	13.94	7.73	7.26	762.7	31.38
16/04/2025	11:00	84.61	9.04	3.19	14.4	7.72	7.23	761.58	31.4
16/04/2025	11:10	100.35	19.65	3.19	14.5	7.72	7.21	759.33	31.48
16/04/2025	11:20	100.36	19.66	3.2	14.51	7.73	7.18	762.7	31.31
16/04/2025	11:30	92.48	516.51	3.2	14.36	7.71	7.19	762.7	31.38
16/04/2025	11:40	100.35	516.9	3.21	14.45	7.73	7.15	761.58	31.38
16/04/2025	11:50	96.42	9.04	3.2	14.4	7.73	7.16	766.06	31.33
16/04/2025	12:00	102.32	9.43	3.38	14.86	7.73	7.05	766.06	31.36
16/04/2025	12:10	96.42	9.43	3.39	14.86	7.71	7	772.79	31.31
16/04/2025	12:20	96.43	9.44	3.4	14.87	7.69	6.91	775.04	31.26
16/04/2025	12:30	106.26	10.22	3.4	14.91	7.7	6.87	776.16	31.21
16/04/2025	12:40	106.26	10.22	3.4	14.86	7.71	6.77	773.92	31.12
16/04/2025	12:50	106.26	176.49	3.43	14.91	7.71	6.78	772.79	31.16
16/04/2025	13:00	129.87	52.67	2.84	13.21	7.72	6.72	772.79	31.12
16/04/2025	13:10	104.29	211.87	2.84	13.17	7.71	6.7	773.92	31.04
16/04/2025	13:20	104.3	211.88	2.85	13.18	7.7	6.66	771.67	31.04
16/04/2025	13:30	108.23	10.22	2.9	13.26	7.71	6.58	773.92	31.07
16/04/2025	13:40	116.1	336.08	2.87	13.26	7.72	6.54	773.92	31
16/04/2025	13:50	112.16	135.22	2.84	13.12	7.71	6.61	776.16	31.02
16/04/2025	14:00	106.26	363.21	2.29	12.61	7.71	6.57	772.79	31

บ่อวัดคุณภาพน้ำ

Date	Time	Flow	Power	BOD	COD	pH	DO	Cond.	Temp.
16/04/2025	14:10	120.03	237.03	2.29	12.57	7.69	6.61	775.04	31
16/04/2025	14:20	120.04	237.04	2.3	12.58	7.68	6.62	776.16	31
16/04/2025	14:30	123.97	226.81	2.32	12.52	7.67	6.59	780.64	31
16/04/2025	15:50	125.93	10.61	2.21	12.06	7.73	6.68	781.77	31
16/04/2025	16:00	110.19	10.22	2.08	12.48	7.73	6.7	775.04	31.07
16/04/2025	16:10	116.1	10.61	2.08	12.57	7.73	6.76	770.55	31.14
16/04/2025	16:20	116.11	10.62	2.09	12.58	7.74	6.87	772.79	31.24
16/04/2025	16:30	100.35	10.22	2.04	12.66	7.73	6.94	766.06	31.33
16/04/2025	16:40	100.35	9.83	2.04	12.61	7.73	6.99	771.67	31.36
16/04/2025	16:50	108.23	9.43	2.03	12.66	7.73	7.02	770.55	31.38
16/04/2025	17:00	98.39	9.43	2.21	12.66	7.72	7.07	775.04	31.4
16/04/2025	17:10	110.19	41.27	2.2	12.71	7.72	7.17	772.79	31.33
16/04/2025	17:20	110.2	41.28	2.21	12.72	7.71	7.23	772.79	31.4
16/04/2025	17:30	80.68	517.69	2.21	12.66	7.7	7.2	775.04	31.45
16/04/2025	17:40	88.55	518.08	2.22	12.84	7.72	7.2	775.04	31.38
16/04/2025	17:50	92.48	517.69	2.23	12.8	7.72	7.23	775.04	31.38
16/04/2025	18:00	96.42	518.08	3.49	15.64	7.72	7.25	775.04	31.45
16/04/2025	18:10	78.71	518.08	3.46	15.55	7.73	7.25	770.55	31.48
16/04/2025	18:20	78.72	518.09	3.47	15.56	7.73	7.29	770.55	31.53
16/04/2025	18:30	82.64	338.44	3.45	15.46	7.75	7.28	769.43	31.5
16/04/2025	18:40	70.84	518.87	3.43	15.55	7.73	7.34	767.19	31.5
16/04/2025	19:00	78.71	8.25	2.66	13.94	7.74	7.32	767.19	31.53
16/04/2025	19:10	68.87	212.66	2.66	13.85	7.75	7.34	766.06	31.57
16/04/2025	19:20	68.88	212.67	2.67	13.86	7.77	7.32	766.06	31.57
16/04/2025	19:30	82.64	8.25	2.68	14.08	7.76	7.35	763.82	31.6
16/04/2025	19:40	72.81	59.75	2.66	13.94	7.76	7.35	763.82	31.53
16/04/2025	19:50	86.58	8.25	2.66	13.94	7.78	7.36	762.7	31.6
16/04/2025	20:00	72.81	33.02	3.45	15.64	7.78	7.4	761.58	31.65
16/04/2025	20:10	64.94	520.83	3.45	15.64	7.76	7.39	763.82	31.65
16/04/2025	20:20	64.95	520.84	3.46	15.65	7.78	7.37	761.58	31.65
16/04/2025	20:30	74.77	469.73	3.4	15.5	7.77	7.4	760.46	31.6
16/04/2025	20:40	88.55	160.77	3.41	15.46	7.76	7.41	760.46	31.62
16/04/2025	20:50	72.81	394.65	3.4	15.55	7.75	7.43	759.33	31.62
16/04/2025	21:00	80.68	520.83	3.26	15.14	7.76	7.43	761.58	31.62
16/04/2025	21:10	72.81	520.44	3.27	15.05	7.76	7.42	761.58	31.62
16/04/2025	21:20	72.82	520.45	3.28	15.06	7.76	7.42	760.46	31.6
16/04/2025	21:30	78.71	33.02	3.27	15.23	7.76	7.43	758.21	31.6
16/04/2025	21:40	86.58	520.44	3.24	15.05	7.76	7.44	759.33	31.65
16/04/2025	21:50	70.84	521.62	3.21	14.82	7.75	7.43	759.33	31.6
16/04/2025	22:00	68.87	520.83	3.35	15.05	7.77	7.45	758.21	31.6
16/04/2025	22:10	74.77	520.83	3.31	14.91	7.78	7.44	760.46	31.57
16/04/2025	22:20	74.78	520.84	3.32	14.92	7.78	7.44	758.21	31.57
16/04/2025	22:30	80.68	8.25	3.35	15.23	7.79	7.45	759.33	31.6
16/04/2025	22:40	86.58	7.86	3.35	15.09	7.79	7.45	759.33	31.62
16/04/2025	22:50	57.06	8.25	3.33	15.09	7.81	7.46	758.21	31.57
16/04/2025	23:00	74.77	7.86	3.15	14.5	7.79	7.45	754.85	31.57
16/04/2025	23:10	74.77	7.86	3.17	14.63	7.79	7.54	755.97	31.62
16/04/2025	23:20	74.78	7.87	3.18	14.64	7.78	7.54	755.97	31.65

ป๋อวัดคุณภาพน้ำ

Date	Time	Flow	Power	BOD	COD	pH	DO	Cond.	Temp.
16/04/2025	23:30	66.9	7.47	3.12	14.5	7.79	7.54	752.6	31.62
16/04/2025	23:40	57.06	7.47	3.12	14.5	7.79	7.64	755.97	31.62
16/04/2025	23:50	80.68	7.47	3.16	14.59	7.81	7.66	754.85	31.6
16/05/2025	00:00	78.71	7.47	2.93	13.21	8.27	7.43	558.56	30.92
16/05/2025	01:00	53.13	8.25	2.9	13.12	8.14	7.44	558.56	30.88
16/05/2025	02:00	68.87	7.47	2.7	12.66	8.15	7.45	557.44	30.9
16/05/2025	03:00	86.58	7.47	2.71	12.66	8.03	7.45	552.96	30.9
16/05/2025	04:00	82.64	7.86	2.53	11.56	7.95	7.63	555.2	30.92
16/05/2025	05:00	59.03	7.86	2.53	11.61	7.88	7.69	554.08	30.97
16/05/2025	06:00	61	7.47	2.41	11.01	7.94	7.76	549.59	30.95
16/05/2025	07:00	64.94	7.47	2.42	10.96	7.83	7.73	549.59	30.97
16/05/2025	08:00	70.84	7.47	2.39	10.92	7.84	7.49	549.59	30.92
16/05/2025	09:00	84.61	7.86	2.54	11.51	8.13	7.39	556.32	30.85
16/05/2025	10:00	88.55	8.25	2.64	12.02	8.13	7.31	559.69	30.78
16/05/2025	11:00	80.68	8.65	2.84	12.52	8.45	6.79	572.02	30.61
16/05/2025	12:00	84.61	9.43	2.87	12.57	8.45	7.08	572.02	30.49
16/05/2025	13:00	88.55	9.43	3.06	13.67	8.34	7.16	567.54	30.64
16/05/2025	14:00	82.64	7.86	2.75	12.57	8.28	7.3	567.54	30.71
16/05/2025	15:00	80.68	8.25	2.84	12.57	8.56	7.49	565.29	30.83
16/05/2025	16:00	80.68	8.25	2.9	13.26	8.57	7.66	561.93	30.88
16/05/2025	17:00	78.71	8.65	3.02	13.76	8.61	7.43	569.78	30.8
16/05/2025	18:00	74.77	8.25	3.03	13.76	8.66	7.35	569.78	30.83
16/05/2025	19:00	82.64	7.86	3.12	13.72	8.56	7.4	564.17	30.83
16/05/2025	20:00	92.48	8.25	3.06	14.17	8.47	7.43	556.32	30.92
16/05/2025	21:00	80.68	7.47	2.99	13.67	8.28	7.46	565.29	30.9
16/05/2025	22:00	92.48	8.25	2.91	13.17	8.1	7.45	559.69	30.88
16/05/2025	23:00	70.84	7.86	2.8	12.66	8.02	7.45	561.93	30.95
16/06/2025	00:00	51.16	7.86	2.51	11.51	7.75	7.63	575.39	31.24
16/06/2025	01:00	68.87	7.47	2.63	11.65	7.76	7.53	569.78	31.26
16/06/2025	02:00	59.03	7.47	2.45	11.15	7.74	7.63	570.9	31.21
16/06/2025	03:00	70.84	7.47	2.52	11.47	7.71	7.7	568.66	31.24
16/06/2025	04:00	76.74	7.47	2.48	11.33	7.73	7.74	565.29	31.26
16/06/2025	05:00	64.94	7.08	2.71	12.2	7.73	7.66	567.54	31.16
16/06/2025	06:00	76.74	7.08	2.6	11.56	7.74	7.73	573.15	31.16
16/06/2025	07:00	66.9	7.47	2.71	12.11	7.72	7.66	575.39	31.04
16/06/2025	08:00	70.84	7.47	2.51	11.38	7.73	7.45	574.27	31.02
16/06/2025	09:00	90.52	8.25	2.73	12.57	7.72	7.29	577.63	30.9
16/06/2025	10:00	80.68	9.04	2.77	12.02	7.71	7.03	581	30.8
16/06/2025	11:00	102.32	9.43	2.88	12.52	7.68	6.69	581	30.49
16/06/2025	12:00	120.03	10.61	2.74	11.74	7.69	6.66	586.61	30.35
16/06/2025	13:00	120.03	10.61	2.57	12.34	7.67	6.77	593.34	30.32
16/06/2025	14:00	114.13	10.22	2.9	12.39	7.69	6.95	589.97	30.49
16/06/2025	15:00	104.29	9.43	3.1	13.72	7.72	6.51	597.82	30.52
16/06/2025	16:00	110.19	9.83	2.78	12.89	7.69	6.68	594.46	30.42
16/06/2025	17:00	84.61	9.83	3.28	14.08	7.69	6.84	604.55	30.44
16/06/2025	18:00	88.55	9.43	2.21	11.93	7.71	7.05	600.06	30.61
16/06/2025	19:00	90.52	9.04	3.15	14.31	7.72	7.21	602.31	30.85
16/06/2025	20:00	80.68	8.65	2.96	13.12	7.72	7.27	593.34	30.85

บ่อวัดคุณภาพน้ำ

Date	Time	Flow	Power	BOD	COD	pH	DO	Cond.	Temp.
16/06/2025	21:00	76.74	8.65	3.13	13.81	7.72	7.35	589.97	30.92
16/06/2025	22:00	70.84	8.25	2.88	13.12	7.73	7.42	588.85	30.95
16/06/2025	23:00	82.64	7.86	2.98	13.76	7.75	7.45	586.61	30.97
17/01/2025	00:00	0	0	3.49	15.53	8.25	8.26	650	24.24
17/01/2025	01:00	0	0	3.56	15.23	8.47	8.37	654	24.24
17/01/2025	02:00	0	0	3.66	15.23	8.51	8.42	650	24.39
17/01/2025	03:00	0	0	3.75	16.12	8.47	8.56	650	24.32
17/01/2025	04:00	362.9	0	3.66	15.68	8.42	8.56	650	24.24
17/01/2025	05:00	0	0	3.66	16.12	8.49	8.58	665	24.32
17/01/2025	06:00	0	0	3.85	15.82	8.35	8.64	661	24.39
17/01/2025	07:00	0	0	3.73	15.68	8	8.72	676	24.39
17/01/2025	08:00	0	0	3.9	16.41	7.76	8.69	698	24.32
17/01/2025	09:00	0	0	4.09	17.44	8.03	8.58	676	24.17
17/01/2025	10:00	650.05	0	3.92	16.41	8.29	8.47	683	24.24
17/01/2025	11:00	0	0	3.8	15.97	8.05	8.31	683	24.24
17/01/2025	12:00	246.82	0	3.73	16.41	8.08	8.2	727	24.17
17/01/2025	13:00	0	0	3.78	16.71	8.2	8.12	731	24.17
17/01/2025	14:00	0	0	3.75	16.85	8.05	7.9	738	24.17
17/01/2025	15:00	0	0	3.73	16.85	8.03	8.69	735	24.02
17/01/2025	16:00	0	0	3.78	16.12	8.05	7.82	724	24.02
17/01/2025	17:00	0	0	3.85	15.97	8.01	7.88	720	24.17
17/01/2025	18:00	912.76	180.36	3.66	15.82	8.34	8.04	716	24.09
17/01/2025	19:00	0	0	3.9	16.41	7.96	8.07	702	24.09
17/01/2025	20:00	246.82	0	3.73	15.97	8.65	8.15	705	24.09
17/01/2025	21:00	436.22	0	3.83	16.56	8.01	8.18	702	24.17
17/01/2025	22:00	234.6	0	3.83	16.12	8.32	8.34	698	24.09
17/01/2025	23:00	0	0	3.75	16.12	7.86	8.47	691	24.24
17/02/2025	00:00	0	490.62	1.59	8.46	8.42	7.88	793	26.09
17/02/2025	01:00	0	493.03	1.11	8.91	8.34	7.88	801	26.09
17/02/2025	02:00	0	493.03	1.57	8.46	8.34	7.9	790	26.09
17/02/2025	03:00	0	494.24	1.45	8.32	8.37	7.93	797	26.09
17/02/2025	04:00	320.14	0	1.81	9.79	8.39	7.93	793	26.17
17/02/2025	05:00	0	494.24	1.88	8.61	8.37	8.04	790	26.17
17/02/2025	06:00	0	0	1.98	9.05	8.39	7.99	797	26.02
17/02/2025	07:00	0	0	1.66	8.76	8.46	8.01	786	26.17
17/02/2025	08:00	0	494.24	2.17	10.08	8.56	7.93	786	26.17
17/02/2025	09:00	0	0	1.76	9.2	8.58	7.77	793	25.87
17/02/2025	10:00	0	0	2.22	10.08	8.54	7.55	804	26.02
17/02/2025	11:00	246.82	0	1.69	8.02	8.39	7.39	808	25.8
17/02/2025	12:00	0	0	1.3	8.17	8.53	7.28	826	25.87
17/02/2025	13:00	0	487	1.15	8.17	8.53	7.12	856	25.87
17/02/2025	14:00	0	0	1.2	7.58	8.58	6.96	826	25.87
17/02/2025	15:00	204.06	0	1.2	7.14	8.83	7.06	841	25.87
17/02/2025	16:00	0	0	1.13	7.58	8.53	7.06	845	25.87
17/02/2025	17:00	240.71	0	1.28	8.02	8.68	7.09	837	25.87
17/02/2025	18:00	0	0	1.3	8.61	8.77	7.28	830	26.09
17/02/2025	19:00	0	0	1.25	6.99	8.75	7.44	812	26.02
17/02/2025	20:00	0	0	1.91	8.76	8.7	7.47	808	26.02

บ่อวัดคุณภาพน้ำ

Date	Time	Flow	Power	BOD	COD	pH	DO	Cond.	Temp.
17/02/2025	21:00	0	0	1.3	8.46	8.61	7.58	801	25.95
17/02/2025	22:00	0	0	1.25	7.43	8.54	7.66	801	26.02
17/02/2025	23:00	0	0	1.23	7.73	8.42	7.69	801	26.17
17/03/2025	00:00	0	0	1.08	6.99	8.54	7.47	878	27.72
17/03/2025	01:00	289.59	0	0.98	6.85	8.49	7.5	874	27.8
17/03/2025	02:00	0	0	1.06	7.29	8.51	7.52	870	27.72
17/03/2025	03:00	442.33	0	0.98	7.14	8.49	7.74	867	27.87
17/03/2025	04:00	0	0	1.03	7.58	8.51	7.5	870	27.72
17/03/2025	05:00	0	0	1.01	6.7	8.42	7.58	867	27.8
17/03/2025	06:00	0	0	1.13	6.7	8.41	7.5	867	27.8
17/03/2025	07:00	0	0	0.94	7.43	8.34	7.52	863	27.72
17/03/2025	08:00	0	0	0.98	7.29	8.34	7.44	870	27.65
17/03/2025	09:00	0	0	1.06	7.14	8.42	7.28	878	27.65
17/03/2025	10:00	0	0	0.98	6.7	8.42	7.15	878	27.65
17/04/2025	00:00	43.29	7.86	3.21	14.45	7.8	7.62	753.73	31.72
17/04/2025	00:10	74.77	7.47	3.28	14.82	7.79	7.66	754.85	31.65
17/04/2025	00:20	74.78	7.48	3.29	14.83	7.79	7.63	752.6	31.65
17/04/2025	00:30	72.81	7.47	3.24	14.54	7.8	7.67	753.73	31.74
17/04/2025	00:40	82.64	7.08	3.26	14.63	7.81	7.67	753.73	31.69
17/04/2025	00:50	82.64	7.86	3.21	14.4	7.8	7.68	753.73	31.62
17/04/2025	01:00	74.77	7.47	3	13.9	7.81	7.7	752.6	31.74
17/04/2025	01:10	55.1	7.47	3.02	13.99	7.82	7.65	754.85	31.72
17/04/2025	01:20	55.11	7.48	3.03	14	7.81	7.63	753.73	31.65
17/04/2025	01:30	80.68	33.02	3.02	14.04	7.81	7.66	755.97	31.69
17/04/2025	01:40	72.81	7.86	3.03	13.9	7.83	7.66	751.48	31.69
17/04/2025	01:50	72.81	58.57	3.04	14.04	7.83	7.67	753.73	31.65
17/04/2025	02:00	64.94	522.41	3.02	13.94	7.82	7.67	752.6	31.74
17/04/2025	02:10	70.84	7.86	2.98	13.81	7.82	7.67	751.48	31.72
17/04/2025	02:20	70.85	7.87	2.99	13.82	7.83	7.67	752.6	31.69
17/04/2025	02:30	70.84	522.01	3.01	13.85	7.84	7.65	750.36	31.65
17/04/2025	02:40	68.87	522.01	3.06	14.08	7.83	7.63	751.48	31.72
17/04/2025	04:10	66.9	522.8	2.91	13.26	7.86	7.7	755.97	31.69
17/04/2025	04:20	66.91	522.81	2.92	13.27	7.86	7.75	754.85	31.74
17/04/2025	04:30	74.77	522.8	2.93	13.49	7.87	7.76	757.09	31.77
17/04/2025	04:40	68.87	84.91	2.9	13.3	7.86	7.76	755.97	31.72
17/04/2025	04:50	78.71	99.84	2.86	13.12	7.88	7.77	754.85	31.77
17/04/2025	05:00	51.16	498.03	2.82	13.39	7.86	7.76	754.85	31.81
17/04/2025	05:10	61	523.58	2.84	13.49	7.87	7.76	753.73	31.69
17/04/2025	05:20	61.01	523.59	2.85	13.5	7.87	7.77	754.85	31.72
17/04/2025	05:30	55.1	522.8	2.8	13.35	7.88	7.76	751.48	31.81
17/04/2025	05:40	53.13	523.19	2.79	13.3	7.88	7.73	750.36	31.53
17/04/2025	05:50	57.06	522.8	2.81	13.39	7.9	7.73	751.48	31.81
17/04/2025	06:00	66.9	58.96	2.87	13.26	7.89	7.76	752.6	31.69
17/04/2025	06:10	86.58	522.8	2.88	13.26	7.88	7.72	751.48	31.79
17/04/2025	06:20	86.59	522.81	2.89	13.27	7.88	7.72	750.36	31.81
17/04/2025	06:30	61	522.41	2.93	13.49	7.88	7.71	751.48	31.77
17/04/2025	07:00	76.74	264.54	2.85	12.8	7.88	7.7	749.24	31.74
17/04/2025	07:10	76.74	521.62	2.78	12.66	7.89	7.69	750.36	31.69

ประวัติคุณภาพน้ำ

Date	Time	Flow	Power	BOD	COD	pH	DO	Cond.	Temp.
17/04/2025	07:20	76.75	521.63	2.79	12.67	7.89	7.69	750.36	31.69
17/04/2025	07:30	80.68	213.44	2.85	12.8	7.89	7.69	749.24	31.6
17/04/2025	07:40	86.58	520.44	2.84	12.71	7.89	7.67	755.97	31.57
17/04/2025	07:50	86.58	213.05	2.85	12.66	7.89	7.65	754.85	31.55
17/04/2025	08:00	74.77	8.25	2.95	13.35	7.9	7.63	753.73	31.5
17/04/2025	08:10	70.84	519.65	2.96	13.26	7.89	7.52	755.97	31.53
17/04/2025	08:20	70.85	519.66	2.97	13.27	7.88	7.46	755.97	31.48
17/04/2025	08:30	90.52	161.16	2.97	13.35	7.88	7.45	758.21	31.38
17/04/2025	08:40	98.39	362.81	2.93	13.17	7.86	7.43	759.33	31.36
17/04/2025	08:50	100.35	8.25	3.01	13.49	7.86	7.39	761.58	31.28
17/04/2025	09:00	102.32	9.43	2.96	13.21	7.83	7.35	761.58	31.28
17/04/2025	09:10	96.42	262.58	3	13.3	7.76	7.34	763.82	31.33
17/04/2025	09:20	96.43	262.59	3.01	13.31	7.76	7.32	763.82	31.24
17/04/2025	09:30	104.29	457.15	3.02	13.35	7.75	7.21	767.19	31.21
17/04/2025	09:40	112.16	490.57	3	13.17	7.74	6.98	769.43	31.19
17/04/2025	09:50	96.42	27.52	2.99	13.03	7.75	6.85	770.55	31.14
17/04/2025	10:00	108.23	464.23	3.35	14.45	7.74	6.7	770.55	31.19
17/04/2025	10:10	118.06	205.19	3.35	14.4	7.73	6.61	773.92	31.12
17/04/2025	10:20	118.07	205.2	3.36	14.41	7.73	6.53	776.16	31.04
17/04/2025	10:30	120.03	512.58	3.35	14.4	7.73	6.42	779.52	31.04
17/04/2025	10:40	120.03	135.61	3.36	14.31	7.73	6.43	782.89	31.02
17/04/2025	10:50	123.97	10.22	3.37	14.31	7.74	6.35	784.01	31
17/04/2025	11:00	114.13	10.61	3.27	13.81	7.74	6.34	781.77	30.97
17/04/2025	11:10	133.81	10.61	3.27	13.72	7.73	6.35	784.01	30.97
17/04/2025	11:20	133.82	10.62	3.28	13.73	7.73	6.31	785.13	31
17/04/2025	11:30	125.93	85.69	3.27	13.72	7.73	6.46	785.13	30.95
17/04/2025	11:40	110.19	11.01	3.28	13.76	7.71	6.48	795.23	30.92
17/04/2025	11:50	127.9	11.01	3.26	13.58	7.71	6.53	796.35	30.92
17/04/2025	12:00	137.74	284.59	3.1	13.72	7.72	6.6	800.83	30.9
17/04/2025	12:10	135.77	10.61	3.06	13.76	7.72	6.54	809.81	30.92
17/04/2025	12:20	135.78	10.62	3.07	13.77	7.73	6.63	812.05	30.85
17/04/2025	12:30	131.84	35.38	3.1	13.62	7.72	6.57	813.17	30.85
17/04/2025	12:40	127.9	411.95	3.13	13.72	7.72	6.53	814.29	30.85
17/04/2025	12:50	131.84	159.2	3.11	13.67	7.73	6.64	812.05	30.8
17/04/2025	13:00	135.77	11.01	2.16	11.38	7.68	6.57	815.42	30.83
17/04/2025	13:10	149.55	159.59	2.16	11.42	7.68	6.6	809.81	30.71
17/04/2025	13:20	149.56	159.6	2.17	11.43	7.67	6.53	815.42	30.68
17/04/2025	13:30	112.16	10.61	2.22	11.51	7.69	6.39	818.78	30.71
17/04/2025	13:40	153.48	12.19	2.21	11.42	7.69	6.25	816.54	30.64
17/04/2025	13:50	169.22	277.91	2.19	11.24	7.69	6.31	817.66	30.59
17/04/2025	14:00	147.58	37.34	2.13	12.06	7.68	6.35	815.42	30.59
17/04/2025	14:10	151.52	259.04	2.1	11.79	7.69	6.37	816.54	30.66
17/04/2025	14:20	151.53	259.05	2.11	11.8	7.68	6.41	815.42	30.61
17/04/2025	14:30	141.68	12.19	2.09	11.79	7.67	6.44	817.66	30.64
17/04/2025	15:20	141.69	12.2	2.1	11.8	7.69	6.45	814.29	30.83
17/04/2025	15:30	114.13	11.79	1.94	11.38	7.66	6.47	812.05	30.83
17/04/2025	15:40	123.97	60.93	1.94	11.47	7.67	6.49	807.56	30.83
17/04/2025	15:50	123.97	11.01	1.92	11.38	7.69	6.61	807.56	30.9



ป๋อวัดคุณภาพน้ำ

Date	Time	Flow	Power	BOD	COD	pH	DO	Cond.	Temp.
17/04/2025	16:00	110.19	11.01	1.99	11.88	7.67	6.64	806.44	30.95
17/04/2025	16:10	114.13	10.61	2.03	12.11	7.69	6.7	805.32	31
17/04/2025	16:20	114.14	10.62	2.04	12.12	7.67	6.75	808.69	31
17/04/2025	16:30	94.45	10.61	2	12.06	7.69	6.77	807.56	31.07
17/04/2025	16:40	108.23	10.22	2	12.11	7.67	6.81	807.56	31.07
17/04/2025	16:50	94.45	9.83	1.88	11.65	7.67	6.84	805.32	31.02
17/04/2025	17:00	98.39	9.83	2.7	13.07	7.72	6.88	805.32	31.21
17/04/2025	17:10	112.16	10.22	2.67	13.07	7.73	6.92	803.08	31.31
17/04/2025	17:20	112.17	10.23	2.68	13.08	7.72	6.94	806.44	31.24
17/04/2025	17:30	82.64	9.43	2.68	13.12	7.72	7	800.83	31.24
17/04/2025	17:40	98.39	9.43	2.71	13.35	7.71	7.06	799.71	31.28
17/04/2025	17:50	80.68	8.65	2.66	13.17	7.71	7.13	796.35	31.26
17/04/2025	18:00	92.48	9.43	3.29	15	7.75	7.23	788.5	31.36
17/04/2025	18:10	78.71	8.25	3.3	15.09	7.73	7.28	782.89	31.43
17/04/2025	18:20	78.72	8.26	3.31	15.1	7.75	7.32	787.37	31.5
17/04/2025	18:30	74.77	8.25	3.2	14.91	7.73	7.36	786.25	31.53
17/04/2025	18:50	84.61	7.86	3.23	15	7.74	7.42	785.13	31.57
17/04/2025	19:00	80.68	7.86	2.92	14.59	7.75	7.45	785.13	31.6
17/04/2025	19:10	57.06	8.25	2.96	14.54	7.77	7.45	779.52	31.6
17/04/2025	19:20	57.07	8.26	2.97	14.55	7.75	7.49	779.52	31.57
17/04/2025	19:30	68.87	238.6	2.91	14.5	7.76	7.63	779.52	31.6
17/04/2025	19:40	76.74	7.86	2.93	14.54	7.76	7.67	779.52	31.55
17/04/2025	19:50	72.81	7.47	2.93	14.54	7.74	7.54	777.28	31.69
17/04/2025	20:00	57.06	497.25	3.31	15.18	7.76	7.7	779.52	31.69
17/04/2025	20:10	70.84	315.64	3.27	15.05	7.79	7.74	778.4	31.77
17/04/2025	20:20	70.85	315.65	3.28	15.06	7.78	7.75	782.89	31.74
17/04/2025	20:30	72.81	522.41	3.34	15.14	7.76	7.74	781.77	31.77
17/04/2025	20:40	70.84	7.86	3.33	15.18	7.75	7.76	778.4	31.72
17/04/2025	20:50	66.9	7.47	3.33	15.14	7.76	7.76	779.52	31.74
17/04/2025	21:00	80.68	7.86	3.2	14.45	7.78	7.76	776.16	31.6
17/04/2025	21:10	64.94	7.47	3.2	14.4	7.78	7.73	775.04	31.69
17/04/2025	21:20	64.95	7.48	3.21	14.41	7.78	7.71	776.16	31.74
17/04/2025	21:30	74.77	7.47	3.27	14.77	7.8	7.7	778.4	31.74
17/04/2025	21:40	84.61	7.86	3.25	14.45	7.79	7.68	778.4	31.62
17/04/2025	21:50	45.26	7.86	3.22	14.45	7.81	7.67	778.4	31.69
17/04/2025	22:00	68.87	7.47	3.34	15.23	7.81	7.67	777.28	31.62
17/04/2025	22:10	64.94	7.86	3.33	15.23	7.79	7.66	772.79	31.74
17/04/2025	22:20	64.95	7.87	3.34	15.24	7.77	7.67	777.28	31.72
17/04/2025	22:30	70.84	7.47	3.33	15.18	7.78	7.71	772.79	31.69
17/05/2025	00:00	86.58	7.86	2.61	12.06	7.91	7.45	560.81	30.95
17/05/2025	01:00	61	7.86	2.52	11.51	7.81	7.49	559.69	30.88
17/05/2025	02:00	45.26	7.86	2.35	11.1	7.76	7.63	557.44	30.95
17/05/2025	03:00	57.06	7.86	2.52	11.61	7.75	7.51	558.56	30.95
17/05/2025	04:00	88.55	7.47	2.43	11.01	7.8	7.62	555.2	30.9
17/05/2025	05:00	61	7.47	2.41	10.92	7.86	7.69	554.08	30.92
17/05/2025	06:00	59.03	7.86	2.44	11.1	7.88	7.71	556.32	30.85
17/05/2025	07:00	66.9	7.86	2.52	11.56	7.86	7.67	554.08	30.83
17/05/2025	08:00	88.55	7.47	2.53	11.56	7.84	7.46	556.32	30.8

บ่อวัดคุณภาพน้ำ

Date	Time	Flow	Power	BOD	COD	pH	DO	Cond.	Temp.
17/05/2025	09:00	78.71	7.86	2.63	12.11	7.84	7.41	561.93	30.78
17/05/2025	10:00	76.74	8.65	2.55	11.33	7.96	7.25	568.66	30.49
17/05/2025	11:00	104.29	9.43	2.81	12.02	7.87	6.8	578.75	30.37
17/05/2025	12:00	110.19	9.83	2.52	11.33	7.88	6.99	575.39	30.4
17/05/2025	13:00	90.52	9.43	2.9	12.52	8.17	7.44	575.39	30.35
17/05/2025	14:00	70.84	8.65	2.72	12.61	8.28	7.27	578.75	30.64
17/05/2025	15:00	72.81	7.86	2.85	13.21	8.22	7.27	579.88	30.64
17/05/2025	16:00	78.71	8.25	2.8	12.48	8.18	7.32	575.39	30.64
17/05/2025	17:00	90.52	7.86	2.92	13.07	8.5	7.25	574.27	30.59
17/05/2025	18:00	90.52	8.65	2.84	13.12	8.24	7.31	573.15	30.59
17/05/2025	19:00	84.61	8.25	3.13	14.31	8.42	7.36	566.42	30.68
17/05/2025	20:00	86.58	8.25	3.03	13.76	8.36	7.44	567.54	30.71
17/05/2025	21:00	61	7.86	3.02	13.85	8.23	7.63	564.17	30.78
17/05/2025	22:00	74.77	7.47	2.81	12.66	8.18	7.78	559.69	30.78
17/05/2025	23:00	66.9	7.47	2.91	13.21	8.08	7.67	557.44	30.85
17/06/2025	00:00	61.01	8.26	2.94	13.27	7.74	7.45	588.86	30.98
17/06/2025	01:00	72.81	7.86	2.91	13.21	7.74	7.49	585.48	31.02
17/06/2025	02:00	86.58	7.86	2.61	12.2	7.76	7.46	577.63	30.9
17/06/2025	03:00	68.87	7.47	2.6	12.06	7.75	7.52	582.12	31
17/06/2025	04:00	57.06	7.47	2.42	11.06	7.74	7.67	581	31.07
17/06/2025	05:00	64.94	7.86	2.48	11.56	7.74	7.66	581	31.07
17/06/2025	06:00	66.9	7.08	2.4	10.83	7.74	7.72	579.88	31.12
17/06/2025	07:00	68.87	7.86	2.43	10.92	7.72	7.72	576.51	31.04
17/06/2025	08:00	94.45	8.65	2.54	11.33	7.71	7.39	575.39	30.78
17/06/2025	09:00	104.29	9.43	2.77	12.06	7.71	7.16	577.63	30.64
17/06/2025	10:00	94.45	9.83	2.67	11.97	7.71	7.02	583.24	30.44
17/06/2025	11:00	106.26	10.22	2.99	12.89	7.68	6.75	585.48	30.42
17/06/2025	12:00	120.03	10.61	2.23	10.64	7.69	6.75	598.94	30.37
17/06/2025	13:00	116.1	10.61	2.26	11.1	7.68	6.72	606.79	30.32
17/06/2025	14:00	149.55	11.01	3.62	15.64	7.67	6.26	613.52	30.23
17/06/2025	15:00	131.84	11.4	3.89	16.74	8.26	6.51	613.52	30.18
17/06/2025	16:00	131.84	11.01	3.32	13.94	8.52	6.46	614.65	30.18
17/06/2025	17:00	125.93	11.4	3.37	14.36	9.02	6.6	604.55	30.32
17/06/2025	18:00	127.9	10.22	3.47	14.5	8.51	6.81	602.31	30.4
17/06/2025	19:00	92.48	9.43	3.54	15.23	8.67	7.02	597.82	30.59
17/06/2025	20:00	96.42	8.65	3.46	15.32	8.82	7.18	598.94	30.64
17/06/2025	21:00	80.68	9.04	3.44	15.37	9.04	7.19	597.82	30.73
17/06/2025	22:00	84.61	8.25	3.32	14.63	8.9	7.26	595.58	30.78
17/06/2025	23:00	72.81	7.86	3.39	15.32	9.03	7.36	593.34	30.83
18/01/2025	00:00	307.92	0	3.75	16.41	8	8.45	680	24.24
18/01/2025	01:00	0	0	3.8	15.82	8.46	8.56	676	24.32
18/01/2025	02:00	0	0	3.83	15.82	8.32	8.61	676	24.32
18/01/2025	03:00	0	0	3.7	16.12	8.34	8.61	680	24.24
18/01/2025	04:00	0	0	3.8	16.85	8.7	8.69	676	24.32
18/01/2025	05:00	0	0	3.66	15.82	8.51	8.77	680	24.24
18/01/2025	06:00	0	0	3.78	16.71	7.94	10.16	672	24.32
18/01/2025	07:00	0	0	3.73	16.56	8.22	8.88	665	24.32
18/01/2025	08:00	0	0	3.8	16.56	7.7	8.75	665	24.24

บ่อวัดคุณภาพน้ำ

Date	Time	Flow	Power	BOD	COD	pH	DO	Cond.	Temp.
18/01/2025	09:00	0	0	3.73	16.26	7.98	8.64	669	24.17
18/01/2025	10:00	0	0	3.87	15.82	8.12	8.47	683	24.17
18/01/2025	11:00	0	0	3.7	16.26	7.94	8.26	694	24.24
18/01/2025	12:00	0	0	3.78	16.71	8.34	8.01	698	24.09
18/01/2025	13:00	338.47	0	3.68	15.82	8.06	7.9	713	24.17
18/01/2025	14:00	0	0	3.73	15.82	8.15	7.77	724	24.02
18/01/2025	15:00	0	0	3.63	16.85	8.35	7.69	724	24.02
18/01/2025	16:00	0	0	3.66	15.97	8.03	7.71	727	24.02
18/01/2025	17:00	0	0	3.73	16.26	8.13	7.71	735	24.09
18/01/2025	18:00	0	0	3.83	15.97	7.89	7.85	720	24.17
18/01/2025	19:00	0	0	3.7	17	7.91	8.04	709	24.09
18/01/2025	20:00	0	0	3.78	16.26	7.88	8.18	705	24.32
18/01/2025	21:00	0	0	3.95	16.71	7.89	8.37	698	24.17
18/01/2025	22:00	0	0	3.83	16.56	7.86	8.37	702	24.17
18/01/2025	23:00	0	0	3.8	15.82	7.86	8.39	694	24.24
18/02/2025	00:00	0	0	1.57	8.17	8.42	7.66	801	26.09
18/02/2025	01:00	0	0	1.32	8.17	8.41	7.71	797	26.09
18/02/2025	02:00	0	0	1.54	9.2	8.32	7.71	804	26.09
18/02/2025	03:00	0	495.45	1.47	8.32	8.32	7.82	790	26.17
18/02/2025	04:00	369.01	0	1.57	8.02	8.2	7.77	793	26.17
18/02/2025	05:00	362.9	0	1.66	8.02	8.27	7.8	790	26.17
18/02/2025	06:00	0	490.62	1.64	8.91	8.32	7.8	782	26.17
18/02/2025	07:00	0	0	1.59	8.46	8.27	7.88	793	26.17
18/02/2025	08:00	0	0	1.98	8.91	8.42	7.8	790	26.09
18/02/2025	09:00	0	0	2	9.79	8.53	7.5	790	26.17
18/02/2025	10:00	0	0	1.96	8.91	8.51	7.42	801	25.95
18/02/2025	11:00	0	490.62	1.81	9.79	8.3	7.28	808	26.02
18/02/2025	12:00	692.82	0	1.32	8.02	8.34	7.2	826	25.95
18/02/2025	13:00	0	0	1.2	7.43	8.65	7.15	830	25.95
18/02/2025	14:00	210.17	0	1.15	7.88	8.51	7.01	834	26.02
18/02/2025	15:00	0	0	1.15	8.32	8.54	6.98	826	26.02
18/02/2025	16:00	0	0	1.4	7.58	8.44	7.04	819	25.95
18/02/2025	17:00	0	0	1.23	7.43	8.1	7.17	823	26.02
18/02/2025	18:00	0	0	1.15	7.58	8.05	7.28	804	26.17
18/02/2025	19:00	0	0	1.18	7.73	7.98	7.44	797	26.17
18/02/2025	20:00	0	0	1.35	8.17	8.13	7.55	797	26.32
18/02/2025	21:00	0	0	1.18	7.43	7.93	7.66	801	26.17
18/02/2025	22:00	0	0	1.57	8.02	7.96	7.77	801	26.09
18/02/2025	23:00	0	0	1.28	7.73	7.86	7.71	797	26.24
18/03/2025	10:00	0	0	1.11	7.29	8.27	7.2	885	27.65
18/03/2025	11:00	0	0	0.94	6.85	8.27	7.09	885	27.72
18/03/2025	12:00	656.16	0	1.13	6.85	8.24	6.93	900	27.58
18/03/2025	13:00	0	0	0.94	6.55	8.22	6.9	907	27.5
18/03/2025	14:00	0	0	0.96	6.99	8.25	6.87	914	27.65
18/03/2025	15:00	289.59	0	1.06	6.99	8.29	6.93	929	27.65
18/03/2025	16:00	0	0	1.08	6.26	8.25	6.9	922	27.58
18/03/2025	17:00	0	0	1.01	6.55	8.18	6.9	914	27.43
18/03/2025	18:00	0	0	1.01	6.85	8.24	6.98	918	27.5

บ่อวัดคุณภาพน้ำ

Date	Time	Flow	Power	BOD	COD	pH	DO	Cond.	Temp.
18/03/2025	19:00	0	0	1.01	6.55	8.22	7.28	907	27.58
18/03/2025	20:00	0	0	1.11	6.7	8.18	7.23	900	27.65
18/03/2025	21:00	0	0	0.96	7.29	8.2	7.42	896	27.72
18/03/2025	22:00	0	0	0.96	7.14	8.2	7.36	885	27.72
18/03/2025	23:00	216.28	0	1.01	6.55	8.17	7.44	885	27.72
18/04/2025	00:00	64.94	7.86	3.22	14.59	7.81	7.67	767.19	31.77
18/04/2025	00:10	61	7.08	3.26	14.63	7.82	7.69	768.31	31.72
18/04/2025	00:20	61.01	7.09	3.27	14.64	7.82	7.66	768.31	31.69
18/04/2025	00:30	68.87	7.86	3.2	14.4	7.81	7.67	767.19	31.69
18/04/2025	00:40	76.74	7.47	3.24	14.5	7.81	7.63	767.19	31.74
18/04/2025	00:50	70.84	7.47	3.26	14.63	7.83	7.65	770.55	31.74
18/04/2025	01:00	72.81	7.08	3	13.99	7.83	7.51	770.55	31.74
18/04/2025	01:10	72.81	7.47	3.03	14.04	7.84	7.53	768.31	31.74
18/04/2025	01:20	72.82	7.48	3.04	14.05	7.82	7.62	768.31	31.74
18/04/2025	01:30	66.9	7.86	3.05	14.13	7.84	7.54	766.06	31.28
18/04/2025	01:40	55.1	7.86	3.03	14.13	7.83	7.63	763.82	31.74
18/04/2025	01:50	72.81	7.47	3	13.94	7.83	7.54	766.06	31.72
18/04/2025	02:00	47.23	7.47	3.14	13.99	7.82	7.63	762.7	31.74
18/04/2025	02:10	64.94	523.19	3.15	14.04	7.82	7.63	766.06	31.74
18/04/2025	02:20	64.95	523.2	3.16	14.05	7.85	7.66	763.82	31.69
18/04/2025	02:30	76.74	292.85	3.12	13.99	7.82	7.67	767.19	31.77
18/04/2025	02:50	59.03	7.47	3.11	13.9	7.82	7.69	766.06	31.72
18/04/2025	03:00	55.1	7.47	2.95	13.53	7.83	7.67	767.19	31.72
18/04/2025	03:10	51.16	7.47	2.91	13.49	7.84	7.63	763.82	31.72
18/04/2025	03:20	51.17	7.48	2.92	13.5	7.85	7.67	766.06	31.74
18/04/2025	03:30	76.74	7.47	2.87	13.26	7.84	7.69	767.19	31.74
18/04/2025	03:40	64.94	7.47	2.92	13.39	7.84	7.7	766.06	31.74
18/04/2025	03:50	68.87	7.08	2.93	13.58	7.85	7.73	763.82	31.74
18/04/2025	04:00	80.68	7.47	2.95	13.49	7.84	7.7	768.31	31.74
18/04/2025	04:10	70.84	7.47	2.94	13.49	7.85	7.7	767.19	31.69
18/04/2025	04:20	70.85	7.48	2.95	13.5	7.85	7.67	767.19	31.69
18/04/2025	04:30	70.84	7.86	2.92	13.49	7.86	7.67	768.31	31.77
18/04/2025	04:40	66.9	7.08	2.93	13.58	7.87	7.7	768.31	31.74
18/04/2025	04:50	74.77	7.47	2.85	13.21	7.86	7.7	768.31	31.72
18/04/2025	05:00	78.71	7.47	2.78	12.75	7.87	7.68	767.19	31.74
18/04/2025	05:10	68.87	7.47	2.8	12.75	7.85	7.7	766.06	31.72
18/04/2025	05:20	68.88	7.48	2.81	12.76	7.87	7.7	769.43	31.69
18/04/2025	05:30	70.84	7.08	2.85	12.94	7.86	7.69	767.19	31.69
18/04/2025	05:40	49.19	7.47	2.85	12.94	7.88	7.69	766.06	31.72
18/04/2025	05:50	80.68	7.86	2.78	12.61	7.87	7.71	768.31	31.74
18/04/2025	06:00	61	7.47	2.82	12.84	7.88	7.74	767.19	31.77
18/04/2025	06:10	57.06	7.47	2.8	12.66	7.86	7.69	762.7	31.74
18/04/2025	06:20	57.07	7.48	2.81	12.67	7.88	7.69	762.7	31.74
18/04/2025	06:30	49.19	7.47	2.8	12.71	7.87	7.66	762.7	31.77
18/04/2025	06:40	53.13	68.79	2.8	12.75	7.87	7.66	758.21	31.74
18/04/2025	06:50	76.74	7.47	2.81	12.89	7.88	7.63	758.21	31.72
18/04/2025	07:00	72.81	7.47	2.83	12.8	7.87	7.54	758.21	31.65
18/04/2025	07:10	70.84	7.86	2.8	12.8	7.87	7.49	755.97	31.69

ป๋อวัดคุณภาพน้ำ

Date	Time	Flow	Power	BOD	COD	pH	DO	Cond.	Temp.
18/04/2025	07:20	70.85	7.87	2.81	12.81	7.88	7.5	754.85	31.69
18/04/2025	07:30	74.77	522.41	2.82	12.89	7.87	7.54	752.6	31.65
18/04/2025	07:40	59.03	7.86	2.85	12.84	7.87	7.45	751.48	31.57
18/04/2025	07:50	53.13	7.86	2.82	12.71	7.88	7.45	751.48	31.65
18/04/2025	08:00	64.94	445.36	2.93	13.39	7.86	7.45	751.48	31.62
18/04/2025	08:10	64.94	496.86	2.96	13.53	7.84	7.44	751.48	31.62
18/04/2025	08:20	64.95	496.87	2.97	13.54	7.8	7.41	750.36	31.65
18/04/2025	08:30	74.77	444.58	2.88	13.21	7.81	7.39	753.73	31.55
18/04/2025	08:40	82.64	7.86	2.93	13.35	7.8	7.36	754.85	31.57
18/04/2025	08:50	80.68	7.86	2.99	13.58	7.79	7.32	759.33	31.55
18/04/2025	09:00	86.58	313.68	3.01	13.81	7.78	7.3	762.7	31.48
18/04/2025	09:10	96.42	8.65	3.12	14.04	7.77	7.23	763.82	31.4
18/04/2025	09:20	96.43	8.66	3.13	14.05	7.76	7.21	766.06	31.36
18/04/2025	09:30	96.42	418.24	3.15	14.04	7.75	7.15	766.06	31.33
18/04/2025	09:40	82.64	265.72	3.12	13.94	7.74	6.99	770.55	31.36
18/04/2025	09:50	92.48	8.25	3.12	13.81	7.74	6.84	770.55	31.14
18/04/2025	10:00	104.29	515.33	3.38	14.86	7.73	6.64	771.67	31.14
18/04/2025	10:10	112.16	415.49	3.43	14.95	7.73	6.58	769.43	31.07
18/04/2025	10:20	112.17	415.5	3.44	14.96	7.71	6.56	772.79	31.04
18/04/2025	10:30	104.29	88.05	3.44	14.91	7.73	6.53	773.92	31.04
18/04/2025	11:00	106.26	109.67	2.78	13.12	7.73	6.53	779.52	30.97
18/04/2025	11:10	114.13	60.53	2.76	13.07	7.73	6.53	781.77	30.95
18/04/2025	11:20	114.14	60.54	2.77	13.08	7.71	6.54	787.37	30.92
18/04/2025	11:30	141.68	10.22	2.79	13.21	7.72	6.57	791.86	30.9
18/04/2025	11:40	118.06	184.36	2.77	13.17	7.73	6.5	792.98	30.9
18/04/2025	11:50	139.71	159.2	2.79	13.21	7.74	6.5	799.71	30.88
18/04/2025	12:00	127.9	358.88	2.8	13.72	7.73	6.51	804.2	30.85
18/04/2025	12:10	133.81	211.48	2.77	13.62	7.73	6.57	809.81	30.9
18/04/2025	12:20	133.82	211.49	2.78	13.63	7.71	6.6	808.69	30.9
18/04/2025	12:30	120.03	485.06	2.78	13.67	7.71	6.56	810.93	30.85
18/04/2025	12:40	127.9	10.61	2.76	13.62	7.7	6.62	810.93	30.8
18/04/2025	12:50	118.06	159.98	2.77	13.72	7.71	6.65	813.17	30.85
18/04/2025	13:00	114.13	480.35	2.84	13.53	7.68	6.67	818.78	30.85
18/04/2025	13:10	129.87	11.01	2.87	13.72	7.71	6.59	824.39	30.85
18/04/2025	13:20	129.88	11.02	2.88	13.73	7.71	6.58	816.54	30.83
18/04/2025	13:30	137.74	10.61	2.88	13.81	7.68	6.58	809.81	30.83
18/04/2025	13:40	116.1	10.61	2.84	13.62	7.67	6.44	817.66	30.83
18/04/2025	13:50	116.1	209.91	2.86	13.53	7.68	6.51	821.02	30.88
18/04/2025	14:00	131.84	11.01	2.06	12.02	7.68	6.53	827.75	30.8
18/04/2025	14:10	135.77	358.88	2.06	12.02	7.68	6.65	827.75	30.78
18/04/2025	14:20	135.78	358.89	2.07	12.03	7.71	6.66	826.63	30.9
18/04/2025	14:30	123.97	358.88	2.05	12.02	7.72	6.69	824.39	30.83
18/04/2025	15:10	108.23	10.61	2.13	12.11	7.71	6.77	797.47	30.95
18/04/2025	15:20	108.24	10.62	2.14	12.12	7.71	6.78	795.23	31.02
18/04/2025	15:30	114.13	10.22	2.07	11.93	7.74	6.79	795.23	31.04
18/04/2025	15:40	112.16	35.38	2.07	12.02	7.74	6.79	801.96	31.04
18/04/2025	15:50	104.29	10.22	2.07	12.06	7.71	6.81	798.59	31.16
18/04/2025	16:00	90.52	9.43	2.72	13.9	7.72	6.88	798.59	31.19

ป๋อวัดคุณภาพน้ำ

Date	Time	Flow	Power	BOD	COD	pH	DO	Cond.	Temp.
18/04/2025	16:10	98.39	9.43	2.71	13.9	7.72	6.88	799.71	31.14
18/04/2025	16:20	98.4	9.44	2.72	13.91	7.71	6.88	796.35	31.16
18/04/2025	16:30	110.19	9.83	2.69	13.76	7.71	6.9	796.35	31.28
18/04/2025	16:40	108.23	9.43	2.67	13.81	7.7	6.92	795.23	31.28
18/04/2025	16:50	94.45	9.04	2.69	13.76	7.7	6.95	791.86	31.19
18/04/2025	17:00	102.32	9.43	3.48	15.6	7.71	6.97	789.62	31.21
18/04/2025	17:10	88.55	59.75	3.45	15.46	7.7	7	786.25	31.26
18/04/2025	17:20	88.56	59.76	3.46	15.47	7.69	7.01	786.25	31.24
18/04/2025	17:30	92.48	9.04	3.45	15.55	7.72	7.03	781.77	31.21
18/04/2025	17:40	86.58	9.04	3.48	15.64	7.71	7.06	782.89	31.28
18/04/2025	17:50	80.68	8.65	3.44	15.6	7.73	7.06	779.52	31.36
18/04/2025	18:00	86.58	9.04	3.44	15.46	7.72	7.19	779.52	31.43
18/04/2025	18:10	86.58	8.65	3.45	15.55	7.71	7.22	776.16	31.43
18/04/2025	18:20	86.59	8.66	3.46	15.56	7.71	7.23	775.04	31.31
18/04/2025	18:30	90.52	33.81	3.46	15.69	7.72	7.32	776.16	31.48
18/04/2025	18:40	80.68	8.65	3.42	15.46	7.72	7.32	772.79	31.55
18/04/2025	18:50	82.64	33.81	3.37	15.37	7.73	7.36	771.67	31.5
18/04/2025	19:00	78.71	84.91	2.38	13.3	7.74	7.41	771.67	31.4
18/04/2025	19:10	80.68	213.44	2.39	13.49	7.73	7.4	771.67	31.53
18/04/2025	19:20	80.69	213.45	2.4	13.5	7.74	7.41	771.67	31.53
18/04/2025	19:30	82.64	520.83	2.36	13.3	7.75	7.41	770.55	31.55
18/04/2025	19:40	82.64	33.02	2.36	13.35	7.74	7.42	770.55	31.53
18/04/2025	19:50	72.81	7.86	2.35	13.26	7.75	7.45	769.43	31.55
18/04/2025	20:00	84.61	7.47	3.42	15.5	7.75	7.43	769.43	31.53
18/04/2025	20:10	76.74	314.86	3.44	15.64	7.76	7.44	767.19	31.55
18/04/2025	20:20	76.75	314.87	3.45	15.65	7.75	7.45	767.19	31.57
18/04/2025	20:30	78.71	522.41	3.43	15.6	7.76	7.44	768.31	31.55
18/04/2025	20:40	82.64	7.47	3.43	15.64	7.76	7.45	766.06	31.57
18/04/2025	20:50	72.81	521.62	3.48	15.83	7.76	7.47	767.19	31.53
18/04/2025	21:00	68.87	84.12	3.4	15.6	7.8	7.45	766.06	31.4
18/04/2025	21:10	90.52	7.47	3.41	15.69	7.78	7.46	768.31	31.62
18/04/2025	21:20	90.53	7.48	3.42	15.7	7.78	7.45	767.19	31.57
18/04/2025	21:30	61	521.62	3.43	15.55	7.78	7.48	766.06	31.62
18/04/2025	21:40	55.1	522.01	3.44	15.64	7.79	7.48	767.19	31.62
18/04/2025	21:50	61	522.01	3.4	15.64	7.79	7.46	768.31	31.6
18/04/2025	22:00	82.64	133.65	3.44	15.69	7.79	7.48	766.06	31.57
18/04/2025	22:10	66.9	521.62	3.47	15.78	7.79	7.51	766.06	31.62
18/04/2025	22:20	66.91	521.63	3.48	15.79	7.79	7.47	766.06	31.57
18/04/2025	22:30	68.87	7.47	3.48	15.78	7.79	7.45	763.82	31.6
18/05/2025	00:00	84.61	7.86	2.69	12.61	7.95	7.78	558.56	30.83
18/05/2025	01:00	49.19	7.47	2.7	12.66	7.86	7.73	556.32	30.85
18/05/2025	02:00	64.94	7.47	2.5	11.47	7.83	7.69	557.44	30.92
18/05/2025	03:00	70.84	7.47	2.51	11.51	7.79	7.66	555.2	30.88
18/05/2025	04:00	66.9	7.47	2.33	10.96	7.75	7.68	557.44	30.8
18/05/2025	05:00	84.61	7.86	2.42	10.96	7.73	7.72	554.08	30.85
18/05/2025	06:00	53.13	7.47	2.32	10.41	7.73	7.72	550.71	30.9
18/05/2025	07:00	70.84	7.47	2.47	11.15	7.73	7.51	551.84	30.8
18/05/2025	08:00	74.77	7.47	2.45	10.92	7.73	7.44	555.2	30.73

ประวัติคุณภาพน้ำ

Date	Time	Flow	Power	BOD	COD	pH	DO	Cond.	Temp.
18/05/2025	09:00	74.77	7.86	2.63	11.47	7.75	7.3	560.81	30.59
18/05/2025	10:00	92.48	8.25	2.56	10.73	7.81	7.19	567.54	30.49
18/05/2025	11:00	92.48	9.43	2.79	12.57	7.83	6.77	579.88	30.3
18/05/2025	12:00	106.26	9.83	2.77	12.39	7.85	6.95	581	30.25
18/05/2025	13:00	92.48	8.65	2.93	13.03	7.9	7.19	585.48	30.44
18/05/2025	14:00	70.84	8.25	3.2	14.4	8.18	7.41	602.31	30.88
18/05/2025	15:00	96.42	9.83	2.96	13.07	7.94	6.79	588.85	30.44
18/05/2025	16:00	1127.51	194.97	2.38	11.83	8.01	6.17	600.06	30.32
18/05/2025	17:00	1119.64	195.36	2.28	11.93	7.93	6.67	586.61	30.76
18/05/2025	18:00	1117.67	195.36	2.22	11.24	8	6.97	574.27	30.83
18/05/2025	19:00	1076.35	194.97	3.06	13.72	8.05	7.17	568.66	30.9
18/05/2025	20:00	1092.09	196.15	3.15	14.36	8.08	7.25	564.17	31.02
18/05/2025	21:00	1092.09	194.58	3.14	13.67	8.06	7.32	558.56	30.97
18/05/2025	22:00	1094.06	194.58	3.13	13.72	8.06	7.38	554.08	30.97
18/05/2025	23:00	1090.12	194.18	3.25	14.27	8.06	7.41	543.98	30.95
18/06/2025	00:00	86.58	8.25	3.35	14.91	9.12	7.42	588.85	30.9
18/06/2025	01:00	74.77	7.86	3.29	14.82	9.04	7.45	588.85	30.92
18/06/2025	02:00	76.74	7.47	3.21	14.36	8.84	7.51	577.63	30.95
18/06/2025	03:00	61	7.47	3.31	14.91	8.89	7.63	577.63	31
18/06/2025	04:00	53.13	7.86	3.12	14.45	8.52	7.53	574.27	31.02
18/06/2025	05:00	72.81	7.47	3.13	14.4	8.31	7.62	577.63	31
18/06/2025	06:00	72.81	7.47	2.88	13.3	8.26	7.73	573.15	31.04
18/06/2025	07:00	82.64	7.47	3	13.76	8.07	7.67	577.63	30.97
18/06/2025	08:00	80.68	7.86	2.9	13.17	8.02	7.47	574.27	30.9
18/06/2025	09:00	90.52	8.65	3.03	13.72	8.57	7.21	570.9	30.78
18/06/2025	10:00	88.55	9.83	3.18	14.22	8.65	6.79	579.88	30.47
18/06/2025	11:00	118.06	10.22	3.39	14.54	8.25	6.56	586.61	30.44
18/06/2025	12:00	133.81	11.01	3.36	14.08	8.2	6.19	603.43	30.2
18/06/2025	13:00	131.84	11.4	3.46	14.4	8.15	6	607.92	30.11
18/06/2025	14:00	133.81	11.4	3.37	13.94	8.36	6.17	606.79	30.13
18/06/2025	15:00	116.1	11.4	3.52	14.91	8.58	6.48	610.16	30.11
18/06/2025	16:00	123.97	11.01	3.38	14.4	9.15	6.48	616.89	30.28
18/06/2025	17:00	94.45	9.43	3.35	14.63	9.41	7.11	594.46	30.59
18/06/2025	18:00	64.94	7.47	3.39	15.55	9.38	8.02	579.88	31.04
18/06/2025	19:00	74.77	7.47	3.37	15.46	9.19	7.87	579.88	31.12
18/06/2025	20:00	70.84	7.47	3.38	15	9.3	7.94	582.12	31.12
18/06/2025	21:00	66.9	7.47	3.4	15.5	9.09	7.9	582.12	31.07
18/06/2025	22:00	70.84	7.47	3.31	15.09	9.07	7.76	582.12	31.12
18/06/2025	23:00	70.84	7.08	3.29	14.86	9.17	7.84	578.75	31.16
19/01/2025	00:00	0	0	3.73	16.12	7.89	8.39	687	24.24
19/01/2025	01:00	0	0	3.63	15.97	7.84	8.53	680	24.32
19/01/2025	02:00	0	0	3.68	16.12	8	8.58	676	24.32
19/01/2025	03:00	0	0	3.73	16.56	8.25	8.61	672	24.24
19/01/2025	04:00	0	0	3.63	15.97	8.24	8.69	680	24.39
19/01/2025	05:00	0	0	3.56	15.97	7.98	8.77	676	24.32
19/01/2025	06:00	0	0	3.75	15.97	8.1	8.75	676	24.32
19/01/2025	07:00	0	0	3.68	16.12	7.91	8.85	672	24.47
19/01/2025	08:00	0	0	3.8	16.71	7.72	8.8	672	24.24

บ่อวัดคุณภาพน้ำ

Date	Time	Flow	Power	BOD	COD	pH	DO	Cond.	Temp.
19/01/2025	09:00	0	0	3.66	15.23	8.03	8.72	672	24.32
19/01/2025	10:00	0	0	3.7	15.97	8.41	8.42	676	24.24
19/01/2025	11:00	295.7	0	3.66	15.68	8.01	8.23	691	24.24
19/01/2025	12:00	271.26	0	3.68	15.38	7.96	8.04	731	24.24
19/01/2025	13:00	430.11	0	3.7	15.23	8.39	7.82	742	24.24
19/01/2025	14:00	0	0	3.63	16.12	8.05	7.69	738	24.17
19/01/2025	15:00	375.12	0	3.75	16.41	8.06	7.71	742	24.09
19/01/2025	16:00	0	0	3.7	15.97	7.98	7.69	731	24.17
19/01/2025	17:00	0	0	3.66	16.12	8.44	7.71	724	23.8
19/01/2025	18:00	240.71	0	3.7	15.68	7.89	7.8	720	24.09
19/01/2025	19:00	344.57	0	3.78	15.97	7.84	8.07	705	24.32
19/01/2025	20:00	0	0	3.68	16.41	7.76	8.28	698	24.39
19/01/2025	21:00	0	0	3.7	16.12	7.77	8.31	705	24.24
19/01/2025	22:00	0	0	3.75	16.56	7.88	8.34	694	24.24
19/01/2025	23:00	0	0	3.83	16.12	7.72	9.02	683	24.47
19/02/2025	00:00	0	0	1.18	8.17	7.94	7.69	797	26.09
19/02/2025	01:00	338.47	0	1.18	7.43	7.93	7.66	793	26.17
19/02/2025	02:00	0	0	1.37	7.43	7.88	7.71	793	26.17
19/02/2025	03:00	0	0	1.13	6.99	7.91	7.8	790	26.17
19/02/2025	04:00	0	0	1.66	8.46	8	7.77	786	26.17
19/02/2025	05:00	0	0	1.23	7.73	7.93	7.77	793	26.17
19/02/2025	06:00	0	0	1.83	8.91	8.01	7.82	793	26.17
19/02/2025	07:00	216.28	0	1.79	9.05	8.03	7.61	793	26.24
19/02/2025	08:00	0	0	1.93	9.64	8.05	7.88	793	26.24
19/02/2025	09:00	0	0	1.86	8.46	8.12	7.71	793	26.24
19/02/2025	10:00	1364.86	181.57	2.25	9.79	7.86	7.5	793	26.17
19/02/2025	11:00	851.66	180.36	1.54	8.02	7.94	7.42	812	26.24
19/02/2025	12:00	1218.23	183.98	1.37	7.29	8.1	7.28	823	26.46
19/02/2025	13:00	1206.01	181.57	1.06	7.43	8.22	7.17	856	26.32
19/02/2025	14:00	0	0	1.18	8.46	8.1	7.25	830	26.09
19/02/2025	15:00	0	0	1.28	7.58	8.05	7.17	848	26.09
19/02/2025	16:00	0	0	1.3	7.29	8.24	7.17	841	26.09
19/02/2025	17:00	0	0	1.08	7.58	8.12	7.23	841	25.95
19/02/2025	18:00	436.22	0	1.35	7.29	8.17	7.31	819	26.24
19/02/2025	19:00	0	0	1.08	7.73	8.18	7.39	815	26.24
19/02/2025	20:00	0	0	1.18	6.7	8.18	7.58	815	26.24
19/02/2025	21:00	0	0	1.13	7.29	8.13	7.66	808	26.24
19/02/2025	22:00	0	0	1.08	6.7	8.06	7.66	819	26.32
19/02/2025	23:00	735.58	0	1.08	7.58	8.08	7.69	804	26.32
19/03/2025	00:00	0	0	0.98	7.29	8.15	7.44	878	27.8
19/03/2025	01:00	0	0	1.01	6.55	8.13	7.55	878	27.72
19/03/2025	02:00	204.06	0	1.13	7.29	8.12	7.55	878	27.8
19/03/2025	03:00	0	0	1.03	7.29	8.12	7.61	874	27.8
19/03/2025	04:00	0	0	0.94	6.26	8.1	7.96	874	27.8
19/03/2025	05:00	222.39	0	0.94	6.99	8.08	7.66	878	27.72
19/03/2025	06:00	0	0	0.98	6.55	8.05	7.69	867	27.87
19/03/2025	07:00	0	0	0.94	6.26	8.03	7.74	870	27.8
19/03/2025	08:00	0	0	0.86	5.82	8.01	7.74	870	27.72



บ่อวัดคุณภาพน้ำ

Date	Time	Flow	Power	BOD	COD	pH	DO	Cond.	Temp.
19/03/2025	09:00	0	0	1.03	5.96	7.98	7.71	878	27.72
19/03/2025	10:00	0	0	1.08	6.11	8.01	7.63	881	27.8
19/03/2025	11:00	0	0	0.91	6.55	8.03	7.47	896	27.65
19/03/2025	12:00	0	0	1.03	6.4	8.03	7.33	903	27.65
19/03/2025	13:00	411.78	0	1.08	7.29	8.01	7.23	900	27.65
19/03/2025	14:00	0	0	1.03	6.11	8.12	7.2	900	27.65
19/03/2025	15:00	0	493.03	0.96	6.99	7.98	7.2	903	27.65
19/03/2025	16:00	0	0	1.06	6.99	8.01	7.12	907	27.65
19/03/2025	17:00	0	0	1.01	6.11	8	7.2	903	27.65
19/03/2025	18:00	0	0	0.91	6.4	8.03	7.25	896	27.65
19/03/2025	19:00	0	0	1.01	6.55	8.01	7.39	892	27.65
19/03/2025	20:00	381.23	0	0.94	6.99	8	7.52	892	27.72
19/03/2025	21:00	0	0	0.96	7.29	8.03	7.58	881	27.72
19/03/2025	22:00	0	0	1.03	6.55	8.03	7.61	885	27.8
19/03/2025	23:00	0	0	1.15	7.29	8	7.71	881	27.72
19/04/2025	00:00	70.84	7.47	3.33	15.14	7.8	7.46	761.58	31.62
19/04/2025	00:10	64.94	7.47	3.35	15.18	7.81	7.48	761.58	31.62
19/04/2025	00:20	64.95	7.48	3.36	15.19	7.81	7.49	762.7	31.65
19/04/2025	00:30	70.84	7.47	3.34	15.18	7.82	7.47	760.46	31.62
19/04/2025	00:40	66.9	522.41	3.29	14.86	7.83	7.51	762.7	31.55
19/04/2025	00:50	68.87	522.41	3.35	15.23	7.84	7.67	763.82	31.65
19/04/2025	01:00	76.74	497.25	3.2	14.31	7.82	7.68	762.7	31.65
19/04/2025	01:10	72.81	496.46	3.22	14.45	7.84	7.68	763.82	31.62
19/04/2025	01:20	72.82	496.47	3.23	14.46	7.83	7.68	762.7	31.62
19/04/2025	01:30	64.94	264.54	3.2	14.45	7.83	7.64	760.46	31.69
19/04/2025	01:40	84.61	497.25	3.25	14.59	7.85	7.65	762.7	31.65
19/04/2025	01:50	57.06	332.94	3.26	14.68	7.85	7.67	763.82	31.65
19/04/2025	02:00	72.81	215.02	3.24	14.5	7.85	7.67	761.58	31.62
19/04/2025	02:10	61	316.04	3.19	14.36	7.84	7.67	762.7	31.69
19/04/2025	02:20	61.01	316.05	3.2	14.37	7.83	7.68	763.82	31.72
19/04/2025	02:30	78.71	7.47	3.24	14.5	7.85	7.72	759.33	31.65
19/04/2025	02:40	61	325.47	3.23	14.54	7.85	7.69	761.58	31.69
19/04/2025	03:10	59.03	238.6	3.03	14.08	7.85	7.73	755.97	31.65
19/04/2025	03:20	59.04	238.61	3.04	14.09	7.85	7.73	757.09	31.69
19/04/2025	03:30	57.06	33.02	3.02	13.94	7.85	7.71	755.97	31.72
19/04/2025	03:40	66.9	497.25	3.02	14.04	7.87	7.69	757.09	31.72
19/04/2025	03:50	70.84	58.96	3.03	14.04	7.86	7.73	754.85	31.69
19/04/2025	04:00	76.74	523.19	3	13.94	7.86	7.7	757.09	31.69
19/04/2025	04:10	70.84	522.8	2.95	13.81	7.88	7.73	755.97	31.65
19/04/2025	04:20	70.85	522.81	2.96	13.82	7.88	7.7	754.85	31.72
19/04/2025	04:30	59.03	33.02	3.02	13.99	7.87	7.68	754.85	31.72
19/04/2025	04:40	78.71	522.8	2.99	13.94	7.88	7.67	754.85	31.69
19/04/2025	04:50	86.58	7.08	3	13.94	7.89	7.7	757.09	31.65
19/04/2025	05:00	57.06	522.8	2.91	13.35	7.88	7.69	757.09	31.69
19/04/2025	05:10	72.81	289.31	2.9	13.3	7.89	7.69	755.97	31.72
19/04/2025	05:20	72.82	289.32	2.91	13.31	7.89	7.66	755.97	31.74
19/04/2025	05:30	68.87	32.63	2.9	13.3	7.9	7.66	757.09	31.72
19/04/2025	05:40	59.03	68	2.91	13.35	7.89	7.67	757.09	31.69

ป๋อวัดคุณภาพน้ำ

Date	Time	Flow	Power	BOD	COD	pH	DO	Cond.	Temp.
19/04/2025	05:50	76.74	523.19	2.9	13.26	7.89	7.66	757.09	31.74
19/04/2025	06:00	82.64	7.47	3.02	13.35	7.9	7.54	754.85	31.74
19/04/2025	06:10	70.84	7.47	2.97	13.26	7.9	7.64	759.33	31.74
19/04/2025	06:20	70.85	7.48	2.98	13.27	7.89	7.67	753.73	31.72
19/04/2025	06:30	68.87	522.01	3	13.35	7.9	7.64	758.21	31.74
19/04/2025	07:10	64.94	238.6	2.95	13.58	7.92	7.54	751.48	31.69
19/04/2025	07:20	64.95	238.61	2.96	13.59	7.92	7.62	753.73	31.6
19/04/2025	07:30	82.64	522.01	2.92	13.35	7.93	7.49	753.73	31.69
19/04/2025	07:40	70.84	521.62	2.91	13.26	7.94	7.48	755.97	31.53
19/04/2025	07:50	61	7.86	2.95	13.53	7.93	7.48	755.97	31.57
19/04/2025	08:00	74.77	7.86	2.95	13.49	7.93	7.45	755.97	31.57
19/04/2025	08:10	66.9	33.02	2.94	13.3	7.93	7.43	755.97	31.48
19/04/2025	08:20	66.91	33.03	2.95	13.31	7.89	7.42	754.85	31.5
19/04/2025	08:30	80.68	265.33	2.99	13.49	7.89	7.41	755.97	31.4
19/04/2025	08:40	80.68	520.44	2.95	13.35	7.87	7.4	758.21	31.5
19/04/2025	08:50	80.68	7.86	2.93	13.21	7.86	7.38	759.33	31.43
19/04/2025	09:00	84.61	33.02	3.05	13.9	7.86	7.35	760.46	31.38
19/04/2025	09:10	78.71	518.08	3.16	14.13	7.85	7.34	761.58	31.43
19/04/2025	09:20	78.72	518.09	3.17	14.14	7.82	7.29	762.7	31.33
19/04/2025	09:30	74.77	492.53	3.06	13.85	7.84	7.26	762.7	31.33
19/04/2025	09:40	78.71	9.04	3.03	13.72	7.82	7.19	763.82	31.36
19/04/2025	09:50	88.55	263.36	3.12	13.76	7.8	7.15	763.82	31.31
19/04/2025	10:00	94.45	9.43	3.38	14.86	7.79	7.05	766.06	31.19
19/04/2025	10:10	96.42	515.33	3.43	14.95	7.75	6.97	769.43	31.14
19/04/2025	10:20	96.43	515.34	3.44	14.96	7.75	7	769.43	31.14
19/04/2025	10:30	102.32	110.85	3.45	15	7.74	6.94	771.67	31.07
19/04/2025	11:50	0	0	0	0	0	0	0	0
19/04/2025	12:00	114.13	309.75	2.7	13.76	7.73	6.49	795.23	30.9
19/04/2025	12:10	127.9	487.03	2.65	13.58	7.75	6.51	801.96	30.9
19/04/2025	12:20	127.91	487.04	2.66	13.59	7.73	6.57	799.71	30.83
19/04/2025	12:30	114.13	60.93	2.69	13.72	7.73	6.61	805.32	30.47
19/04/2025	12:40	127.9	487.03	2.71	13.85	7.74	6.56	807.56	30.61
19/04/2025	12:50	127.9	310.53	2.68	13.76	7.75	6.57	810.93	30.71
19/04/2025	13:00	100.35	134.04	2.66	13.07	7.73	6.53	812.05	30.68
19/04/2025	13:10	112.16	350.24	2.64	12.94	7.71	6.5	806.44	30.71
19/04/2025	13:20	112.17	350.25	2.65	12.95	7.69	6.41	808.69	30.61
19/04/2025	13:30	129.87	259.43	2.7	13.07	7.69	6.35	816.54	30.71
19/04/2025	13:40	125.93	509.43	2.74	13.12	7.68	6.14	815.42	30.88
19/04/2025	13:50	143.64	283.81	2.73	13.12	7.68	6.29	815.42	30.66
19/04/2025	14:00	118.06	507.08	2.63	13.58	7.69	6.42	817.66	30.8
19/04/2025	14:10	147.58	159.2	2.63	13.62	7.68	6.48	818.78	30.76
19/04/2025	14:20	147.59	159.21	2.64	13.63	7.69	6.46	817.66	30.73
19/04/2025	14:30	127.9	11.4	2.63	13.58	7.71	6.47	819.9	30.68
19/04/2025	14:40	141.68	11.4	2.64	13.58	7.67	6.51	822.14	30.71
19/04/2025	14:50	131.84	185.93	2.62	13.67	7.68	6.47	821.02	30.68
19/04/2025	15:00	129.87	283.81	2.11	12.02	7.67	6.44	818.78	30.78
19/04/2025	15:10	149.55	11.01	2.07	11.93	7.66	6.49	822.14	30.64
19/04/2025	15:20	149.56	11.02	2.08	11.94	7.69	6.56	817.66	30.68

ป๋อวัดคุณภาพน้ำ

Date	Time	Flow	Power	BOD	COD	pH	DO	Cond.	Temp.
19/04/2025	15:30	139.71	334.51	2.09	12.02	7.71	6.55	817.66	30.71
19/04/2025	15:40	137.74	11.4	2.07	12.02	7.71	6.57	814.29	30.78
19/04/2025	15:50	120.03	11.01	2.02	11.88	7.73	6.61	813.17	30.83
19/04/2025	16:00	116.1	11.01	2.19	12.48	7.69	6.69	809.81	30.85
19/04/2025	16:10	116.1	10.61	2.18	12.48	7.68	6.7	807.56	30.88
19/04/2025	16:20	116.11	10.62	2.19	12.49	7.72	6.7	806.44	30.92
19/04/2025	16:30	123.97	10.61	2.2	12.61	7.7	6.73	803.08	30.95
19/04/2025	16:40	100.35	10.22	2.19	12.61	7.74	6.73	805.32	30.95
19/04/2025	16:50	106.26	9.83	2.19	12.57	7.74	6.74	803.08	30.97
19/04/2025	17:00	112.16	10.22	2.08	11.97	7.71	6.74	806.44	31
19/04/2025	17:10	76.74	10.22	2.08	12.02	7.72	6.77	804.2	31.07
19/04/2025	17:20	76.75	10.23	2.09	12.03	7.72	6.82	803.08	31.12
19/04/2025	17:30	96.42	9.83	2.05	11.97	7.74	6.88	799.71	31.07
19/04/2025	17:40	98.39	9.83	2.1	12.39	7.75	6.91	797.47	31.14
19/04/2025	17:50	106.26	9.83	2.04	12.06	7.74	6.91	798.59	31.14
19/04/2025	18:00	92.48	34.59	3.5	15.5	7.72	6.94	795.23	31.19
19/04/2025	18:10	94.45	9.04	3.45	15.41	7.74	7.01	792.98	31.26
19/04/2025	18:20	94.46	9.05	3.46	15.42	7.76	7.05	792.98	31.24
19/04/2025	18:30	90.52	9.04	3.53	15.73	7.74	7.1	789.62	31.28
19/04/2025	19:00	90.52	8.25	0	0	7.76	7.18	789.62	31.36
19/04/2025	19:10	68.87	9.43	0.03	0	7.76	7.19	789.62	31.33
19/04/2025	19:20	68.88	9.44	0.04	0.01	7.75	7.21	788.5	31.33
19/04/2025	19:30	76.74	8.65	0	0	7.75	7.25	786.25	31.31
19/04/2025	19:40	92.48	7.86	0.01	0	7.79	7.25	786.25	31.36
19/04/2025	19:50	80.68	7.86	0	0	7.8	7.25	787.37	31.4
19/04/2025	20:00	86.58	8.25	0.01	0	7.78	7.27	786.25	31.45
19/04/2025	20:10	80.68	33.41	0	0	7.79	7.29	784.01	31.4
19/04/2025	20:20	80.69	33.42	0.01	0.01	7.78	7.32	784.01	31.43
19/04/2025	20:30	88.55	8.65	0.04	0	7.77	7.28	779.52	31.24
19/04/2025	20:40	78.71	8.25	0	0	7.76	7.29	781.77	31.38
19/04/2025	20:50	72.81	8.25	0	0	7.79	7.32	781.77	31.48
19/04/2025	21:00	74.77	520.44	1.35	10.09	7.78	7.34	779.52	31.43
19/04/2025	21:10	70.84	520.05	1.36	10.14	7.79	7.36	776.16	31.48
19/04/2025	21:20	70.85	520.06	1.37	10.15	7.79	7.36	777.28	31.45
19/04/2025	21:30	84.61	8.65	1.36	10.05	7.78	7.37	773.92	31.43
19/04/2025	21:40	74.77	520.44	1.3	9.82	7.78	7.4	773.92	31.5
19/04/2025	21:50	66.9	187.5	1.36	10.05	7.8	7.41	775.04	31.48
19/04/2025	22:00	57.06	520.83	2.1	11.65	7.8	7.42	771.67	31.53
19/04/2025	22:10	84.61	520.83	2.07	11.61	7.8	7.44	772.79	31.5
19/04/2025	22:20	84.62	520.84	2.08	11.62	7.8	7.41	772.79	31.48
19/04/2025	22:30	74.77	7.86	2.07	11.56	7.8	7.41	768.31	31.57
19/04/2025	22:50	80.68	444.97	2.09	11.7	7.81	7.41	770.55	31.57
19/04/2025	23:00	74.77	7.86	0	0	7.8	7.42	770.55	31.57
19/04/2025	23:10	66.9	8.25	0	0	7.8	7.42	769.43	31.55
19/04/2025	23:20	66.91	8.26	0.01	0.01	7.8	7.44	770.55	31.55
19/04/2025	23:30	92.48	7.47	0	0	7.81	7.45	768.31	31.6
19/04/2025	23:40	72.81	33.41	0	0	7.8	7.45	767.19	31.53
19/04/2025	23:50	55.1	110.06	0	0	7.81	7.45	767.19	31.6

บ่อวัดคุณภาพน้ำ

Date	Time	Flow	Power	BOD	COD	pH	DO	Cond.	Temp.
19/05/2025	00:00	1192.44	395.83	3.15	14.4	8.1	7.42	545.11	30.97
19/05/2025	01:00	1090.12	193	3.24	14.86	8.05	7.41	540.62	31
19/05/2025	02:00	1107.83	193	3.24	14.31	8.05	7.46	535.01	30.92
19/05/2025	03:00	1121.61	193	3.33	14.95	8.03	7.46	530.52	30.9
19/05/2025	04:00	1088.15	194.58	3.29	14.91	8.03	7.66	527.16	30.92
19/05/2025	05:00	1101.93	194.58	3.28	15.41	8.03	7.67	527.16	30.9
19/05/2025	06:00	1096.03	194.18	3.24	15.05	8	7.54	520.43	30.85
19/05/2025	07:00	1088.15	193.79	3.31	15.5	7.98	7.63	521.55	30.8
19/05/2025	08:00	1101.93	194.58	3.22	14.91	7.98	7.45	523.79	30.73
19/05/2025	09:00	1109.8	194.58	3.42	15.5	8	7.4	527.16	30.56
19/05/2025	10:00	1105.86	194.97	3.33	14.77	8.07	7.05	532.77	30.4
19/05/2025	11:00	104.29	9.04	3.51	15.83	8.06	7.12	539.5	30.35
19/05/2025	12:00	86.58	9.83	3.4	15.41	8.1	6.92	542.86	30.25
19/05/2025	13:00	112.16	10.61	3.78	16.28	8.24	5.96	546.23	30.13
19/05/2025	14:00	131.84	11.01	3.62	15.78	8.17	5.8	557.44	30.08
19/05/2025	15:00	112.16	10.22	3.77	16.24	8.27	6.15	560.81	30.11
19/05/2025	16:00	106.26	10.22	3.49	15.83	8.39	6.65	560.81	30.2
19/05/2025	17:00	106.26	9.83	3.73	16.38	8.27	6.85	567.54	30.28
19/05/2025	18:00	100.35	9.43	3.03	15.28	8.28	7.01	561.93	30.37
19/05/2025	19:00	94.45	9.04	3.15	15.41	8.27	7.19	558.56	30.47
19/05/2025	20:00	82.64	8.25	2.16	13.17	8.29	7.25	555.2	30.49
19/05/2025	21:00	70.84	7.86	3.52	16.06	8.24	7.31	555.2	30.56
19/05/2025	22:00	78.71	8.25	2.64	14.4	8.18	7.36	554.08	30.59
19/05/2025	23:00	70.84	7.86	3.54	16.15	8.25	7.39	556.32	30.61
19/06/2025	00:00	82.64	7.86	3.21	14.45	9.14	7.72	576.51	31.14
19/06/2025	01:00	33.45	7.47	3.29	14.95	8.87	7.67	573.15	31.14
19/06/2025	02:00	74.77	7.47	3.22	14.5	8.93	7.69	569.78	31.12
19/06/2025	03:00	57.06	7.47	3.22	14.45	8.61	7.66	570.9	31.12
19/06/2025	04:00	72.81	7.86	3.03	14.04	8.31	7.67	573.15	31.07
19/06/2025	05:00	80.68	7.47	3.12	13.9	8.22	7.73	574.27	31.04
19/06/2025	06:00	70.84	7.47	2.91	13.3	8.07	7.66	576.51	31.14
19/06/2025	07:00	68.87	7.86	2.93	13.26	7.99	7.53	578.75	31
19/06/2025	08:00	82.64	8.25	2.87	12.66	8.1	7.39	581	30.9
19/06/2025	09:00	100.35	9.43	3.06	13.62	8.22	6.96	588.85	30.52
19/06/2025	10:00	102.32	10.22	3.06	12.98	8.07	6.7	601.19	30.49
19/06/2025	11:00	118.06	9.83	3.19	14.13	8.04	6.71	605.67	30.4
19/06/2025	12:00	116.1	10.22	3.19	13.39	8.11	6.46	623.62	30.4
19/06/2025	13:00	151.52	11.01	3.33	14.08	8.15	6.13	632.59	30.32
19/06/2025	14:00	125.93	11.79	3.04	13.39	7.98	6.16	639.32	30.23
19/06/2025	15:00	106.26	10.61	3.22	13.9	8.36	6.48	639.32	30.23
19/06/2025	16:00	112.16	11.4	2.93	13.35	8.12	6.44	644.93	30.25
19/06/2025	17:00	92.48	9.43	3.38	14.54	9.07	7.38	622.5	30.47
19/06/2025	18:00	112.16	9.04	2.75	13.67	8.46	7.32	630.35	30.71
19/06/2025	20:00	84.61	8.65	3.22	14.27	8.88	7.19	619.13	30.85
19/06/2025	21:00	84.61	8.65	3.33	14.86	8.66	7.23	618.01	30.88
19/06/2025	22:00	66.9	8.25	3.23	14.31	8.31	7.35	612.4	30.92
19/06/2025	23:00	80.68	7.86	3.23	14.31	8.37	7.38	611.28	30.95
20/01/2025	00:00	0	0	3.83	16.56	7.98	8.47	687	24.24

บ่อวัดคุณภาพน้ำ

Date	Time	Flow	Power	BOD	COD	pH	DO	Cond.	Temp.
20/01/2025	01:00	0	0	3.85	16.85	7.94	8.58	687	24.39
20/01/2025	02:00	0	0	3.7	16.26	8.2	8.56	676	24.39
20/01/2025	03:00	0	0	3.8	16.56	8.37	8.66	680	24.39
20/01/2025	04:00	332.36	0	3.73	16.12	8.17	8.66	680	24.39
20/01/2025	05:00	0	0	3.7	15.82	8.32	8.85	680	24.61
20/01/2025	06:00	0	0	3.75	15.82	8.03	8.77	672	24.39
20/01/2025	07:00	0	0	3.66	15.53	8.22	8.83	680	24.39
20/01/2025	08:00	0	0	3.68	16.26	7.96	8.69	672	24.47
20/01/2025	09:00	301.81	0	3.66	15.97	8.42	8.61	683	24.39
20/01/2025	10:00	0	0	3.66	15.38	8.73	8.37	687	24.32
20/01/2025	11:00	271.26	0	3.7	15.53	8.18	8.09	702	24.32
20/01/2025	12:00	0	0	3.75	16.85	8.35	7.99	716	24.24
20/01/2025	13:00	381.23	0	3.7	15.23	8.35	7.88	724	24.24
20/01/2025	14:00	0	0	3.83	16.56	8.18	7.71	746	24.09
20/01/2025	15:00	350.68	0	3.8	15.68	7.94	7.63	768	24.09
20/01/2025	16:00	228.49	0	3.75	15.97	8.05	7.5	746	24.09
20/01/2025	17:00	0	0	3.83	16.26	9.04	7.58	749	24.09
20/01/2025	18:00	222.39	0	3.7	16.26	7.81	7.71	746	24.09
20/01/2025	19:00	0	0	3.8	15.82	8.34	7.96	727	24.32
20/01/2025	20:00	0	0	3.73	16.41	8.17	8.09	724	24.32
20/01/2025	21:00	0	0	3.7	16.56	8.12	8.18	713	24.39
20/01/2025	22:00	0	0	3.8	16.71	8.08	8.26	720	24.47
20/01/2025	23:00	265.15	0	3.8	15.23	7.94	8.39	709	24.39
20/02/2025	00:00	0	0	1.4	8.32	8.08	7.63	801	26.39
20/02/2025	01:00	289.59	0	1.11	7.88	8	7.77	804	26.32
20/02/2025	02:00	0	0	1.13	7.43	8	7.8	808	26.32
20/02/2025	03:00	0	0	1.37	7.88	7.94	7.71	793	26.32
20/02/2025	04:00	0	0	1.74	9.2	7.96	7.77	801	26.17
20/02/2025	05:00	0	0	1.15	7.73	7.91	7.82	801	26.39
20/02/2025	06:00	0	0	1.62	8.76	7.84	7.9	801	26.32
20/02/2025	07:00	344.57	0	1.28	6.99	7.84	7.88	790	26.39
20/02/2025	08:00	0	0	1.88	9.05	7.77	7.85	801	26.39
20/02/2025	09:00	0	0	1.25	6.99	7.74	7.74	797	26.24
20/02/2025	10:00	827.22	0	1.64	8.61	8	7.58	808	26.24
20/02/2025	11:00	0	0	1.59	8.02	7.96	7.42	812	26.24
20/02/2025	12:00	460.65	0	1.15	7.58	8.03	7.28	819	26.24
20/02/2025	13:00	0	0	1.23	6.85	7.98	7.2	834	26.24
20/02/2025	14:00	0	0	1.13	8.32	7.94	7.17	834	26.17
20/02/2025	15:00	0	0	1.15	6.85	8.06	7.33	815	26.17
20/02/2025	16:00	0	0	1.18	6.85	8.03	7.42	823	26.24
20/02/2025	17:00	0	0	1.06	7.88	8.05	7.23	830	26.32
20/02/2025	18:00	0	0	1.11	7.14	8.01	7.17	819	26.17
20/02/2025	19:00	0	0	1.03	7.58	7.98	7.23	808	26.24
20/02/2025	20:00	0	0	1.25	7.88	7.96	7.52	804	26.32
20/02/2025	21:00	0	0	1.15	7.43	8.01	7.58	808	26.24
20/02/2025	22:00	265.15	0	1.23	7.43	8.01	7.52	801	26.46
20/02/2025	23:00	0	0	1.08	6.85	8.01	7.61	801	26.39
20/03/2025	00:00	265.15	0	0.98	6.4	7.98	7.71	878	27.87

บ่อวัดคุณภาพน้ำ

Date	Time	Flow	Power	BOD	COD	pH	DO	Cond.	Temp.
20/03/2025	01:00	0	0	1.03	6.85	7.94	7.74	870	27.72
20/03/2025	02:00	0	0	1.13	6.99	7.94	7.9	870	27.58
20/03/2025	03:00	0	493.03	0.98	6.85	7.96	7.88	863	27.58
20/03/2025	04:00	0	0	1.01	7.14	7.93	8.01	863	27.8
20/03/2025	05:00	259.04	0	1.06	6.99	7.94	8.07	863	27.8
20/03/2025	06:00	259.04	0	0.96	5.96	7.96	8.2	859	28.09
20/03/2025	07:00	0	479.75	0.94	5.82	7.96	8.2	852	28.02
20/03/2025	08:00	0	0	1.01	6.26	7.89	8.18	852	28.02
20/03/2025	09:00	0	0	0.98	6.11	7.88	8.09	852	27.95
20/03/2025	10:00	436.22	493.03	0.91	6.11	7.82	7.99	863	27.87
20/03/2025	11:00	0	0	0.91	5.96	7.77	7.77	856	27.87
20/03/2025	12:00	0	0	1.13	7.43	7.77	7.71	859	27.8
20/03/2025	13:00	0	0	0.94	6.55	7.72	7.61	859	27.87
20/03/2025	14:00	0	0	1.06	6.26	7.79	7.52	870	27.72
20/03/2025	15:00	0	0	1.01	6.4	7.81	7.52	823	27.72
20/03/2025	16:00	0	0	1.06	6.4	7.79	7.55	867	27.8
20/03/2025	17:00	0	493.03	1.01	6.4	7.82	7.52	867	27.72
20/03/2025	18:00	0	0	1.08	6.99	7.81	7.61	863	27.8
20/03/2025	19:00	216.28	0	0.96	6.11	7.84	7.66	859	27.72
20/03/2025	20:00	0	0	0.81	6.55	7.79	7.9	856	27.65
20/03/2025	21:00	0	0	1.2	7.29	7.6	7.85	856	27.72
20/03/2025	22:00	0	0	1.01	6.99	7.77	7.9	852	28.02
20/03/2025	23:00	0	0	0.91	6.26	7.82	8.01	845	27.87
20/04/2025	00:00	61	522.41	0	0	7.8	7.45	763.82	31.57
20/04/2025	00:10	70.84	496.07	0	0	7.81	7.46	762.7	31.57
20/04/2025	00:20	70.85	496.08	0.01	0.01	7.8	7.46	763.82	31.62
20/04/2025	00:30	78.71	7.86	0	0	7.8	7.45	766.06	31.6
20/04/2025	00:40	78.71	497.25	0	0	7.8	7.45	767.19	31.6
20/04/2025	00:50	80.68	496.46	0	0	7.81	7.47	766.06	31.62
20/04/2025	01:00	66.9	522.41	0	0	7.82	7.46	762.7	31.57
20/04/2025	01:10	59.03	522.41	0	0	7.81	7.46	762.7	31.55
20/04/2025	01:20	59.04	522.42	0.01	0.01	7.82	7.45	762.7	31.57
20/04/2025	01:30	78.71	496.86	0	0	7.81	7.47	763.82	31.6
20/04/2025	01:40	59.03	264.54	0	0	7.82	7.45	762.7	31.6
20/04/2025	01:50	61	315.64	0	0	7.84	7.49	761.58	31.57
20/04/2025	02:00	49.19	7.47	0	0	7.84	7.49	762.7	31.65
20/04/2025	02:10	57.06	522.8	0	0	7.82	7.53	761.58	31.6
20/04/2025	02:20	57.07	522.81	0.01	0.01	7.83	7.5	761.58	31.62
20/04/2025	02:30	66.9	522.01	0	0	7.82	7.49	761.58	31.62
20/04/2025	02:40	64.94	522.01	0	0	7.83	7.47	761.58	31.62
20/04/2025	02:50	61	522.01	0	0	7.82	7.48	762.7	31.62
20/04/2025	03:00	59.03	522.41	0	0	7.84	7.49	760.46	31.62
20/04/2025	03:10	66.9	522.01	0	0	7.82	7.54	760.46	31.55
20/04/2025	03:20	66.91	522.02	0.01	0.01	7.82	7.62	760.46	31.6
20/04/2025	03:30	53.13	522.41	0	0	7.85	7.64	763.82	31.62
20/04/2025	03:40	64.94	522.01	0	0	7.84	7.52	761.58	31.5
20/04/2025	03:50	72.81	522.41	0	0	7.85	7.54	762.7	31.65
20/04/2025	04:00	45.26	522.01	0	0	7.84	7.65	763.82	31.65

ป๋อวัดคุณภาพน้ำ

Date	Time	Flow	Power	BOD	COD	pH	DO	Cond.	Temp.
20/04/2025	04:10	76.74	523.19	0	0	7.85	7.64	761.58	31.62
20/04/2025	04:20	76.75	523.2	0.01	0.01	7.85	7.67	762.7	31.65
20/04/2025	04:30	64.94	522.8	0	0	7.84	7.64	761.58	31.69
20/04/2025	04:40	72.81	522.41	0	0	7.84	7.67	759.33	31.57
20/04/2025	04:50	70.84	522.01	0	0	7.85	7.68	762.7	31.62
20/04/2025	05:00	57.06	522.41	1.68	9.91	7.85	7.67	762.7	31.65
20/04/2025	05:10	64.94	522.01	1.68	10	7.84	7.63	761.58	31.6
20/04/2025	05:20	64.95	522.02	1.69	10.01	7.85	7.63	762.7	31.65
20/04/2025	05:30	61	86.48	1.66	9.95	7.85	7.63	763.82	31.57
20/04/2025	05:40	70.84	421.78	1.69	9.95	7.85	7.66	763.82	31.62
20/04/2025	05:50	49.19	522.01	1.7	10.05	7.85	7.67	763.82	31.65
20/04/2025	06:00	45.26	521.62	2.22	10.96	7.84	7.67	762.7	31.62
20/04/2025	06:10	53.13	522.8	2.26	11.15	7.86	7.65	762.7	31.57
20/04/2025	06:20	53.14	522.81	2.27	11.16	7.84	7.69	762.7	31.6
20/04/2025	06:30	64.94	522.01	2.29	11.28	7.84	7.67	761.58	31.62
20/04/2025	06:40	78.71	160.38	2.27	11.1	7.83	7.63	759.33	31.57
20/04/2025	06:50	76.74	160.38	2.26	11.19	7.84	7.64	754.85	31.62
20/04/2025	07:00	74.77	213.05	0	0	7.83	7.51	760.46	31.45
20/04/2025	07:10	82.64	33.41	0.01	0	7.83	7.49	762.7	31.43
20/04/2025	07:20	82.65	33.42	0.02	0.01	7.82	7.45	761.58	31.4
20/04/2025	07:30	82.64	9.04	0.04	0	7.82	7.44	761.58	31.31
20/04/2025	07:40	88.55	8.65	0.06	0	7.84	7.43	757.09	31.28
20/04/2025	07:50	86.58	9.04	0.02	0	7.77	7.41	762.7	31.19
20/04/2025	08:00	102.32	9.04	0.08	0	7.75	7.41	762.7	31.21
20/04/2025	08:10	108.23	440.25	0.09	0	7.75	7.39	761.58	31.19
20/04/2025	08:20	108.24	440.26	0.1	0.01	7.76	7.36	762.7	31.12
20/04/2025	08:30	112.16	33.81	0.07	0	7.76	7.35	766.06	31.12
20/04/2025	08:40	96.42	515.33	0.06	0	7.76	7.33	768.31	31.14
20/04/2025	08:50	112.16	34.2	0.09	0	7.77	7.33	769.43	31.02
20/04/2025	09:00	106.26	390.33	0.08	0	7.76	7.27	771.67	31.02
20/04/2025	09:10	110.19	160.38	0.11	0	7.75	7.25	773.92	31
20/04/2025	09:20	110.2	160.39	0.12	0.01	7.74	7.17	776.16	30.95
20/04/2025	09:30	118.06	9.43	0.11	0	7.74	7.02	778.4	31
20/04/2025	09:40	110.19	514.54	0.14	0	7.76	6.81	779.52	30.97
20/04/2025	09:50	114.13	489.39	0.14	0	7.75	6.64	781.77	30.95
20/04/2025	10:00	108.23	512.58	0.16	0	7.76	6.48	780.64	30.95
20/04/2025	10:10	118.06	236.64	0.11	0	7.75	6.45	781.77	30.9
20/04/2025	10:20	118.07	236.65	0.12	0.01	7.76	6.36	781.77	30.9
20/04/2025	10:30	102.32	512.97	0.15	0	7.74	6.22	780.64	30.9
20/04/2025	10:40	131.84	11.01	0.15	0	7.76	6.26	785.13	30.88
20/04/2025	12:00	133.81	185.93	1.8	11.1	7.74	6.15	798.59	30.76
20/04/2025	12:10	116.1	11.4	1.77	10.92	7.73	6.28	803.08	30.71
20/04/2025	12:20	116.11	11.41	1.78	10.93	7.75	6.35	801.96	30.76
20/04/2025	12:30	133.81	11.01	1.76	10.78	7.74	6.27	809.81	30.8
20/04/2025	12:40	131.84	11.01	1.79	10.92	7.75	6.29	806.44	30.76
20/04/2025	12:50	125.93	11.4	1.79	10.83	7.73	6.28	805.32	30.76
20/04/2025	13:00	135.77	11.01	1.7	10.96	7.73	6.28	804.2	30.71
20/04/2025	13:10	143.64	11.4	1.7	10.78	7.72	6.24	805.32	30.68

ป๋อวัดคุณภาพน้ำ

Date	Time	Flow	Power	BOD	COD	pH	DO	Cond.	Temp.
20/04/2025	13:20	143.65	11.41	1.71	10.79	7.73	6.26	804.2	30.66
20/04/2025	13:30	116.1	11.79	1.71	10.96	7.74	6.17	809.81	30.68
20/04/2025	13:40	139.71	11.79	1.68	10.73	7.75	6.11	812.05	30.73
20/04/2025	13:50	135.77	11.4	1.68	10.78	7.74	6.21	810.93	30.71
20/04/2025	14:00	127.9	11.4	1.78	11.38	7.74	6.29	809.81	30.83
20/04/2025	14:10	125.93	11.4	1.77	11.42	7.75	6.33	808.69	30.78
20/04/2025	14:20	125.94	11.41	1.78	11.43	7.74	6.35	813.17	30.8
20/04/2025	14:30	127.9	11.01	1.76	11.51	7.74	6.37	814.29	30.8
20/04/2025	14:40	139.71	11.01	1.74	11.33	7.74	6.43	815.42	30.8
20/04/2025	15:00	125.93	360.46	1.64	10.78	7.74	6.47	810.93	30.83
20/04/2025	15:10	114.13	436.32	1.65	10.92	7.72	6.47	808.69	30.88
20/04/2025	15:20	114.14	436.33	1.66	10.93	7.74	6.42	810.93	30.88
20/04/2025	15:30	123.97	10.22	1.62	10.78	7.74	6.38	815.42	30.92
20/04/2025	15:40	108.23	10.61	1.63	10.83	7.73	6.41	815.42	30.92
20/04/2025	15:50	112.16	110.85	1.65	11.06	7.75	6.46	813.17	30.95
20/04/2025	16:00	118.06	135.22	1.63	10.96	7.74	6.53	812.05	30.95
20/04/2025	16:10	106.26	10.61	1.62	10.83	7.73	6.61	813.17	30.92
20/04/2025	16:20	106.27	10.62	1.63	10.84	7.76	6.68	813.17	30.97
20/04/2025	16:30	104.29	10.22	1.58	10.73	7.76	6.7	807.56	31
20/04/2025	16:40	100.35	10.22	1.65	10.96	7.76	6.75	808.69	30.97
20/04/2025	16:50	110.19	10.22	1.62	10.96	7.75	6.76	810.93	31.04
20/04/2025	17:00	114.13	9.83	1.58	10.78	7.77	6.81	810.93	31.02
20/04/2025	17:10	108.23	10.22	1.66	11.15	7.8	6.85	812.05	31
20/04/2025	17:20	108.24	10.23	1.67	11.16	7.8	6.88	803.08	31.07
20/04/2025	17:30	100.35	10.61	1.59	10.83	7.82	6.89	805.32	31.04
20/04/2025	17:40	114.13	10.22	1.59	10.96	7.78	6.9	805.32	31.12
20/04/2025	17:50	106.26	9.83	1.63	11.1	7.83	6.92	801.96	31.07
20/04/2025	18:00	102.32	10.22	1.77	11.47	7.83	6.94	801.96	31.12
20/04/2025	18:10	86.58	9.83	1.81	11.65	7.85	6.94	798.59	31.19
20/04/2025	18:20	86.59	9.84	1.82	11.66	7.84	6.97	799.71	31.14
20/04/2025	18:30	94.45	9.83	1.76	11.56	7.82	7	795.23	31.19
20/04/2025	19:50	96.42	8.65	1.65	11.06	7.89	7.2	784.01	31.36
20/04/2025	20:00	96.42	8.25	2.36	12.61	7.89	7.19	780.64	31.33
20/04/2025	20:10	74.77	8.25	2.38	12.75	7.91	7.21	781.77	31.36
20/04/2025	20:20	74.78	8.26	2.39	12.76	7.9	7.23	780.64	31.43
20/04/2025	20:30	76.74	8.25	2.4	12.8	7.89	7.23	780.64	31.38
20/04/2025	20:40	84.61	8.25	2.39	12.84	7.89	7.27	781.77	31.38
20/04/2025	20:50	88.55	8.25	2.38	12.71	7.88	7.27	779.52	31.38
20/04/2025	21:00	96.42	8.25	0.21	1.38	7.88	7.27	779.52	31.4
20/04/2025	21:10	78.71	8.65	0.21	1.38	7.88	7.26	778.4	31.43
20/04/2025	21:20	78.72	8.66	0.22	1.39	7.89	7.31	775.04	31.36
20/04/2025	21:30	86.58	8.65	0.17	1.33	7.89	7.32	777.28	31.38
20/04/2025	21:40	86.58	7.86	0.19	1.47	7.91	7.32	772.79	31.4
20/04/2025	21:50	106.26	8.25	0.18	1.24	7.89	7.33	771.67	31.36
20/04/2025	22:00	82.64	8.25	0.32	2.11	7.89	7.35	770.55	31.43
20/04/2025	22:10	86.58	8.25	0.29	2.02	7.88	7.37	772.79	31.45
20/04/2025	22:20	86.59	8.26	0.3	2.03	7.89	7.36	770.55	31.45
20/04/2025	22:30	74.77	8.25	0.27	1.83	7.89	7.36	771.67	31.45



ป๋อวัดคุณภาพน้ำ

Date	Time	Flow	Power	BOD	COD	pH	DO	Cond.	Temp.
20/04/2025	22:50	70.84	8.65	0.27	1.93	7.87	7.39	768.31	31.43
20/04/2025	23:00	61	8.25	1.49	11.06	7.88	7.38	767.19	31.5
20/04/2025	23:10	78.71	7.86	1.52	11.1	7.88	7.36	769.43	31.43
20/04/2025	23:20	78.72	7.87	1.53	11.11	7.88	7.36	770.55	31.26
20/04/2025	23:30	74.77	7.47	1.52	11.06	7.89	7.4	767.19	31.45
20/04/2025	23:40	72.81	7.86	1.52	11.1	7.88	7.39	770.55	31.5
20/04/2025	23:50	82.64	7.86	1.52	11.15	7.88	7.37	770.55	31.48
20/05/2025	00:00	70.84	7.86	2.99	14.82	8.22	7.4	554.08	30.64
20/05/2025	01:00	57.06	7.86	3.47	15.92	8.17	7.49	552.96	30.73
20/05/2025	02:00	90.52	7.86	2.9	14.36	8.12	7.63	551.84	30.83
20/05/2025	03:00	78.71	7.86	3.4	15.5	8.06	7.63	550.71	30.73
20/05/2025	04:00	70.84	7.08	3.12	15	8.03	7.63	550.71	30.8
20/05/2025	05:00	61	7.47	3.37	15.5	7.94	7.63	547.35	30.83
20/05/2025	06:00	68.87	7.47	3.11	14.36	7.9	7.67	543.98	30.83
20/05/2025	07:00	78.71	8.25	3.33	15.55	7.85	7.5	548.47	30.76
20/05/2025	08:00	94.45	8.25	3.28	14.82	7.94	7.43	549.59	30.42
20/05/2025	09:00	110.19	9.04	3.29	14.82	7.94	7.16	556.32	30.32
20/05/2025	10:00	90.52	9.83	3.12	14.27	7.94	6.66	561.93	30.25
20/05/2025	11:00	116.1	11.01	3.25	15.32	8.06	6.33	574.27	30.13
20/05/2025	12:00	127.9	11.4	2.65	13.39	8.26	6.3	585.48	30.01
20/05/2025	13:00	462.42	11.01	2.69	14.04	8.24	6.04	578.75	29.94
20/05/2025	14:00	482.09	11.79	2.79	13.94	8.15	5.97	594.46	29.87
20/05/2025	15:00	505.71	12.97	2.18	12.8	8.24	5.68	603.43	29.77
20/05/2025	16:00	499.8	11.79	2.9	15	8.27	6	593.34	29.77
20/05/2025	17:00	139.71	11.01	2.27	13.39	8.23	6.59	591.09	30.06
20/05/2025	18:00	129.87	11.01	2.1	13.53	8.29	6.75	583.24	30.11
20/05/2025	19:00	118.06	10.22	2.32	14.04	8.24	6.92	574.27	30.23
20/05/2025	20:00	106.26	9.04	2	13.03	8.16	7.11	577.63	30.42
20/05/2025	21:00	78.71	8.65	2.48	13.81	8.22	7.21	575.39	30.52
20/05/2025	22:00	66.9	8.25	1.92	12.71	8.19	7.23	570.9	30.59
20/05/2025	23:00	78.71	8.25	3.24	15.6	8.13	7.29	565.29	30.59
20/06/2025	00:00	74.77	7.86	3.12	13.76	8.68	7.45	609.04	30.97
20/06/2025	01:00	84.61	7.86	3.23	14.4	8.45	7.44	606.79	30.97
20/06/2025	02:00	80.68	7.47	3	13.85	8.53	7.7	604.55	31.04
20/06/2025	03:00	74.77	8.25	3.11	14.36	8.66	7.52	601.19	31
20/06/2025	04:00	57.06	7.86	2.98	13.81	8.66	7.47	600.06	31.04
20/06/2025	05:00	55.1	7.86	3.12	14.4	8.87	7.46	602.31	31.04
20/06/2025	06:00	84.61	7.86	3.01	13.85	8.88	7.62	602.31	31.04
20/06/2025	07:00	74.77	7.47	3.1	13.67	8.7	7.45	600.06	31.07
20/06/2025	08:00	78.71	7.86	3.03	13.21	8.78	7.39	602.31	30.95
20/06/2025	09:00	104.29	9.04	3.15	14.22	8.99	7.1	601.19	30.76
20/06/2025	10:00	86.58	9.83	3.16	13.53	8.86	7.01	603.43	30.59
20/06/2025	11:00	106.26	9.43	3.28	14.13	8.51	6.82	606.79	30.44
20/06/2025	12:00	125.93	9.83	3.37	14.59	8.32	6.48	612.4	30.47
20/06/2025	13:00	127.9	10.22	3.48	14.4	8.5	6.38	612.4	30.35
20/06/2025	14:00	114.13	10.61	3.32	14.04	8.46	6.26	624.74	30.35
20/06/2025	15:00	118.06	10.22	3.43	14.59	8.89	6.26	631.47	30.42
20/06/2025	16:00	112.16	10.22	3.32	14.04	8.68	6.28	609.04	30.25

บ่อวัดคุณภาพน้ำ

Date	Time	Flow	Power	BOD	COD	pH	DO	Cond.	Temp.
20/06/2025	17:00	127.9	10.22	3.39	14.5	8.62	6.66	602.31	30.32
20/06/2025	18:00	96.42	9.04	3.28	14.22	8.66	6.97	598.94	30.66
20/06/2025	19:00	80.68	7.86	3.25	14.31	8.92	7.23	596.7	30.88
20/06/2025	20:00	74.77	8.25	3.13	14.27	8.94	7.35	594.46	30.92
20/06/2025	21:00	76.74	8.25	3.24	14.36	8.78	7.38	593.34	30.97
20/06/2025	22:00	74.77	7.86	3.16	13.85	8.69	7.39	587.73	31.02
20/06/2025	23:00	94.45	7.86	3.12	14.4	8.59	7.41	588.85	31
21/01/2025	00:00	0	0	3.87	15.97	8.25	8.39	702	24.47
21/01/2025	01:00	0	0	3.68	16.41	8.08	8.56	709	24.47
21/01/2025	02:00	0	0	3.7	16.26	7.91	8.56	698	24.47
21/01/2025	16:00	0	0	3.61	15.53	8.83	7.42	727	24.17
21/01/2025	17:00	0	0	3.73	15.97	8.46	7.55	746	24.17
21/01/2025	18:00	0	0	3.87	15.68	8.05	7.71	735	24.24
21/01/2025	19:00	0	0	3.78	15.68	8.94	7.99	724	24.32
21/01/2025	20:00	0	0	3.85	16.26	9.07	8.15	727	24.32
21/01/2025	21:00	301.81	0	3.63	15.09	8.87	8.2	716	24.32
21/01/2025	22:00	0	0	3.75	16.12	8.7	8.34	709	24.39
21/01/2025	23:00	0	0	3.75	15.53	8.24	8.34	716	24.39
21/02/2025	00:00	0	0	1.15	7.58	8.01	7.61	797	26.32
21/02/2025	01:00	0	0	1.13	7.43	7.96	7.63	793	26.39
21/02/2025	02:00	0	0	1.13	7.29	7.96	7.71	797	26.32
21/02/2025	03:00	417.89	0	1.13	7.88	7.86	7.77	804	26.39
21/02/2025	04:00	350.68	0	1.08	7.43	7.93	7.77	808	26.17
21/02/2025	05:00	0	0	1.15	7.73	7.91	7.77	801	26.46
21/02/2025	06:00	0	0	1.35	6.99	7.88	7.82	804	26.39
21/02/2025	07:00	497.31	0	1.13	7.58	7.79	7.82	790	26.39
21/02/2025	08:00	277.37	0	1.59	7.58	7.89	7.74	797	26.46
21/02/2025	09:00	0	0	1.11	7.43	7.84	7.61	797	26.39
21/02/2025	10:00	0	0	1.28	7.14	8.01	7.55	808	26.39
21/02/2025	11:00	0	0	1.11	7.58	7.86	7.31	823	26.24
21/02/2025	12:00	0	0	1.23	8.32	8.01	7.2	830	26.17
21/02/2025	13:00	497.31	489.41	1.03	6.55	8.05	6.96	834	26.17
21/02/2025	14:00	0	0	1.3	7.43	8.03	7.04	830	26.17
21/02/2025	15:00	0	0	1.18	7.88	8.18	7.15	823	26.24
21/02/2025	16:00	0	0	1.06	7.73	8.2	7.17	834	26.32
21/02/2025	17:00	0	0	1.08	6.99	8.12	7.44	819	26.98
21/02/2025	18:00	0	0	1.03	6.99	8.17	7.17	826	26.32
21/02/2025	19:00	631.72	489.41	1.11	6.99	8.03	7.5	815	26.32
21/02/2025	20:00	411.78	0	1.23	7.73	8.08	7.58	804	26.39
21/02/2025	21:00	601.17	0	1.11	7.73	8.06	7.61	812	26.39
21/02/2025	22:00	0	0	1.13	7.58	8.05	7.69	804	26.39
21/02/2025	23:00	0	0	1.13	8.17	8.12	7.66	801	26.39
21/03/2025	00:00	0	0	1.13	7.14	7.86	7.96	848	27.95
21/03/2025	01:00	0	0	0.89	5.96	7.88	7.96	848	27.95
21/03/2025	02:00	0	494.24	0.89	7.43	7.91	8.07	848	27.58
21/03/2025	03:00	0	491.83	0.91	6.26	7.77	8.09	845	27.87
21/03/2025	04:00	0	494.24	0.98	6.4	7.93	8.2	841	27.58
21/03/2025	05:00	0	0	0.89	6.11	7.91	8.2	841	27.95

ป๋อวัดคุณภาพน้ำ

Date	Time	Flow	Power	BOD	COD	pH	DO	Cond.	Temp.
21/03/2025	06:00	0	491.83	1.13	6.4	7.86	8.28	834	27.95
21/03/2025	07:00	0	0	1.11	7.43	7.88	8.28	830	27.95
21/03/2025	08:00	0	0	1.83	7.73	7.89	8.26	841	27.95
21/03/2025	09:00	0	0	1.45	6.99	7.91	8.2	841	27.58
21/03/2025	10:00	417.89	0	1.79	8.46	7.79	8.04	845	27.95
21/03/2025	11:00	0	483.38	1.86	8.32	7.79	7.96	845	27.95
21/03/2025	12:00	0	0	1.32	7.29	7.69	7.85	837	27.95
21/03/2025	13:00	0	0	1.01	7.43	7.74	7.66	852	27.87
21/03/2025	14:00	0	0	0.98	6.55	7.72	7.58	859	27.72
21/03/2025	15:00	0	0	1.06	6.55	7.7	7.44	859	27.65
21/03/2025	16:00	0	0	1.15	7.29	7.67	7.52	859	27.8
21/03/2025	17:00	0	494.24	0.94	6.55	7.69	7.66	852	27.5
21/03/2025	18:00	0	494.24	1.11	5.96	7.7	7.61	856	27.87
21/03/2025	19:00	0	491.83	1.06	7.14	7.77	7.71	848	27.8
21/03/2025	20:00	0	497.86	1.06	6.99	7.72	7.82	845	27.8
21/03/2025	21:00	0	0	1.03	6.85	7.74	7.85	848	27.87
21/03/2025	22:00	0	489.41	1.01	6.85	7.81	7.9	841	27.87
21/03/2025	23:00	271.26	493.03	1.01	6.4	7.86	8.04	834	28.02
21/04/2025	00:00	70.84	7.86	2.5	12.84	7.89	7.4	771.67	31.55
21/04/2025	00:10	55.1	7.86	2.51	12.94	7.88	7.41	769.43	31.28
21/04/2025	00:20	55.11	7.87	2.52	12.95	7.88	7.39	766.06	31.5
21/04/2025	00:30	82.64	7.86	2.48	12.8	7.88	7.44	766.06	31.53
21/04/2025	00:40	82.64	8.65	2.44	12.66	7.88	7.41	763.82	31.53
21/04/2025	00:50	68.87	7.86	2.45	12.8	7.88	7.43	766.06	31.5
21/04/2025	01:00	84.61	7.86	2.47	12.8	7.89	7.43	767.19	31.5
21/04/2025	01:10	68.87	8.25	2.47	12.84	7.88	7.45	766.06	31.5
21/04/2025	01:20	68.88	8.26	2.48	12.85	7.88	7.45	763.82	31.53
21/04/2025	01:30	68.87	7.47	2.49	12.94	7.89	7.46	766.06	31.57
21/04/2025	01:40	76.74	7.47	2.45	12.75	7.89	7.45	766.06	31.55
21/04/2025	01:50	76.74	7.47	2.45	12.75	7.88	7.46	763.82	31.53
21/04/2025	02:00	78.71	7.86	2.64	13.35	7.87	7.45	762.7	31.53
21/04/2025	02:10	74.77	7.47	2.61	13.35	7.88	7.45	762.7	31.5
21/04/2025	02:20	74.78	7.48	2.62	13.36	7.88	7.49	762.7	31.53
21/04/2025	02:30	66.9	7.86	2.62	13.26	7.88	7.53	761.58	31.5
21/04/2025	02:40	72.81	8.25	2.64	13.35	7.88	7.51	762.7	31.53
21/04/2025	03:00	68.87	7.47	2.14	11.56	7.88	7.49	762.7	31.53
21/04/2025	03:10	72.81	7.47	2.16	11.61	7.88	7.49	763.82	31.57
21/04/2025	03:20	72.82	7.48	2.17	11.62	7.9	7.51	762.7	31.55
21/04/2025	03:30	59.03	7.86	2.18	11.7	7.89	7.65	763.82	31.55
21/04/2025	03:40	70.84	7.86	2.16	11.65	7.87	7.66	762.7	31.6
21/04/2025	03:50	82.64	7.86	2.16	11.65	7.89	7.54	762.7	31.55
21/04/2025	04:00	53.13	7.86	2.84	13.39	7.9	7.53	761.58	31.65
21/04/2025	04:10	70.84	7.86	2.84	13.39	7.9	7.48	763.82	31.6
21/04/2025	04:20	70.85	7.87	2.85	13.4	7.89	7.49	763.82	31.55
21/04/2025	04:30	57.06	7.47	2.83	13.35	7.88	7.52	762.7	31.53
21/04/2025	04:40	64.94	7.47	2.82	13.39	7.89	7.54	762.7	31.6
21/04/2025	04:50	68.87	7.47	2.85	13.39	7.9	7.63	763.82	31.57
21/04/2025	05:00	80.68	7.47	2.5	12.2	7.9	7.67	766.06	31.6

บ่อวัดคุณภาพน้ำ

Date	Time	Flow	Power	BOD	COD	pH	DO	Cond.	Temp.
21/04/2025	05:10	66.9	7.86	2.52	12.25	7.9	7.66	767.19	31.57
21/04/2025	05:20	66.91	7.87	2.53	12.26	7.9	7.68	767.19	31.65
21/04/2025	05:30	53.13	7.47	2.55	12.43	7.9	7.68	761.58	31.65
21/04/2025	05:40	66.9	7.47	2.54	12.29	7.89	7.67	763.82	31.57
21/04/2025	05:50	57.06	7.86	2.52	12.29	7.89	7.69	761.58	31.6
21/04/2025	06:00	66.9	7.86	2.87	13.03	7.89	7.7	761.58	31.65
21/04/2025	06:10	64.94	7.47	2.82	12.8	7.89	7.71	760.46	31.62
21/04/2025	06:20	64.95	7.48	2.83	12.81	7.89	7.7	760.46	31.62
21/04/2025	06:30	51.16	7.86	2.85	12.94	7.9	7.71	759.33	31.62
21/04/2025	08:00	88.55	8.65	2.9	12.84	7.86	7.46	769.43	31.33
21/04/2025	08:10	82.64	9.04	2.84	12.66	7.84	7.46	769.43	31.28
21/04/2025	08:20	82.65	9.05	2.85	12.67	7.85	7.44	763.82	31.33
21/04/2025	08:30	90.52	9.04	2.87	12.71	7.84	7.44	770.55	31.21
21/04/2025	08:40	94.45	9.04	2.9	12.75	7.85	7.41	770.55	31.19
21/04/2025	08:50	96.42	9.43	2.94	12.8	7.85	7.37	771.67	31.19
21/04/2025	09:00	86.58	9.43	2.96	13.17	7.85	7.35	775.04	31.16
21/04/2025	09:10	100.35	9.43	3.03	13.3	7.84	7.28	772.79	31.12
21/04/2025	09:20	100.36	9.44	3.04	13.31	7.84	7.21	777.28	31.12
21/04/2025	09:30	104.29	10.22	2.97	13.03	7.84	7.06	776.16	31.02
21/04/2025	09:40	112.16	36.16	3.03	13.12	7.81	6.93	781.77	31.02
21/04/2025	09:50	118.06	9.43	3.02	13.26	7.8	6.76	785.13	30.92
21/04/2025	10:00	100.35	10.22	1.69	10.83	7.81	6.66	785.13	30.95
21/04/2025	10:10	108.23	9.83	1.68	10.78	7.8	6.62	788.5	30.95
21/04/2025	10:20	108.24	9.84	1.69	10.79	7.81	6.61	795.23	30.92
21/04/2025	10:30	118.06	10.22	1.73	10.96	7.82	6.53	790.74	30.92
21/04/2025	10:40	116.1	34.98	1.75	11.1	7.82	6.55	798.59	30.92
21/04/2025	11:10	125.93	10.61	1.65	10.28	7.81	6.27	803.08	30.83
21/04/2025	11:20	125.94	10.62	1.66	10.29	7.82	6.32	791.86	30.8
21/04/2025	11:30	125.93	10.61	1.7	10.37	7.83	6.26	804.2	30.78
21/04/2025	11:40	143.64	11.01	1.71	10.32	7.85	6.24	800.83	30.71
21/04/2025	11:50	133.81	11.01	1.71	10.41	7.85	6.23	799.71	30.71
21/04/2025	12:00	137.74	36.16	1.86	10.78	7.84	6.23	799.71	30.68
21/04/2025	12:10	139.71	11.79	1.9	10.83	7.81	6.19	803.08	30.68
21/04/2025	12:20	139.72	11.8	1.91	10.84	7.8	6.26	803.08	30.66
21/04/2025	12:30	137.74	11.4	1.87	10.92	7.82	6.31	806.44	30.66
21/04/2025	12:40	139.71	11.4	1.91	11.01	7.81	6.37	801.96	30.61
21/04/2025	12:50	143.64	11.79	1.87	10.83	7.81	6.35	809.81	30.76
21/04/2025	13:00	149.55	509.04	0.22	0	7.8	6.36	805.32	30.68
21/04/2025	13:10	137.74	11.4	0.22	0	7.77	6.39	810.93	30.61
21/04/2025	13:20	137.75	11.41	0.23	0.01	7.81	6.39	813.17	30.61
21/04/2025	13:30	149.55	11.79	0.22	0	7.8	6.27	813.17	30.76
21/04/2025	13:40	137.74	135.61	0.22	0	7.8	6.35	814.29	30.68
21/04/2025	13:50	133.81	11.4	0.23	0	7.81	6.42	813.17	30.73
21/04/2025	14:00	98.39	11.79	0.17	0	7.83	6.37	817.66	30.78
21/04/2025	14:10	135.77	11.4	0.17	0	7.8	6.36	817.66	30.76
21/04/2025	14:20	135.78	11.41	0.18	0.01	7.8	6.39	807.56	30.76
21/04/2025	14:30	135.77	11.4	2.77	14.22	7.8	6.39	814.29	30.88
21/04/2025	15:00	125.93	11.4	2.78	14.27	7.85	6.36	809.81	30.78

บ่อวัดคุณภาพน้ำ

Date	Time	Flow	Power	BOD	COD	pH	DO	Cond.	Temp.
21/04/2025	15:10	131.84	10.61	2.77	14.17	7.85	6.38	813.17	30.88
21/04/2025	15:20	131.85	10.62	2.78	14.18	7.82	6.39	812.05	30.9
21/04/2025	15:30	139.71	11.01	2.13	12.39	7.84	6.35	810.93	30.9
21/04/2025	15:40	125.93	11.01	2.1	12.39	7.87	6.35	817.66	30.9
21/04/2025	15:50	120.03	10.61	2.16	12.66	7.91	6.36	816.54	30.83
21/04/2025	16:00	112.16	11.01	2.15	12.61	7.88	6.45	815.42	30.92
21/04/2025	16:10	120.03	10.61	2.13	12.57	7.88	6.51	817.66	30.9
21/04/2025	16:20	120.04	10.62	2.14	12.58	7.89	6.57	817.66	30.92
21/04/2025	16:30	133.81	10.61	2.12	12.57	7.91	6.64	815.42	30.9
21/04/2025	16:40	116.1	10.61	2.1	12.57	7.88	6.66	815.42	30.95
21/04/2025	16:50	125.93	10.61	2.1	12.48	7.89	6.7	815.42	30.95
21/04/2025	17:00	96.42	10.22	2.12	12.61	7.92	6.7	810.93	30.97
21/04/2025	17:10	129.87	10.61	2.1	12.57	7.93	6.71	810.93	30.95
21/04/2025	17:20	129.88	10.62	2.11	12.58	7.95	6.75	810.93	30.88
21/04/2025	17:30	114.13	10.61	2.1	12.52	7.95	6.78	810.93	30.92
21/04/2025	17:40	116.1	10.22	2.13	12.75	7.95	6.8	808.69	30.95
21/04/2025	17:50	116.1	10.22	2.09	12.52	7.94	6.82	806.44	31.02
21/04/2025	18:00	102.32	10.22	2.08	12.66	7.93	6.84	805.32	30.97
21/04/2025	18:10	104.29	9.83	2.07	12.52	7.91	6.84	805.32	30.95
21/04/2025	18:20	104.3	9.84	2.08	12.53	7.91	6.89	800.83	31.04
21/04/2025	18:30	110.19	10.22	2.07	11.97	7.92	6.92	800.83	31.02
21/04/2025	18:40	104.29	9.83	2.05	12.02	7.92	6.94	799.71	31.12
21/04/2025	18:50	104.29	9.83	2.05	12.06	7.94	6.96	800.83	31.14
21/04/2025	19:00	104.29	10.22	2.06	12.02	7.95	6.98	799.71	31.14
21/04/2025	19:10	100.35	9.43	2.05	12.06	7.96	7.02	799.71	31.14
21/04/2025	19:20	100.36	9.44	2.06	12.07	7.94	7.05	798.59	31.24
21/04/2025	19:30	92.48	9.43	3.16	14.77	7.94	7.07	798.59	31.24
21/04/2025	19:40	88.55	9.04	3.21	15.14	7.93	7.1	797.47	31.21
21/04/2025	19:50	84.61	9.04	3.16	14.82	7.94	7.13	791.86	31.28
21/04/2025	20:00	94.45	9.04	3.16	14.95	7.93	7.17	798.59	31.28
21/04/2025	20:10	74.77	9.04	3.17	14.86	7.94	7.22	799.71	31.28
21/04/2025	20:20	74.78	9.05	3.18	14.87	7.95	7.17	792.98	31.36
21/04/2025	20:30	76.74	9.04	2.35	13.21	7.97	7.22	790.74	31.38
21/04/2025	20:40	92.48	9.04	2.37	13.26	7.97	7.21	788.5	31.38
21/04/2025	20:50	84.61	8.65	2.37	13.3	7.99	7.23	781.77	31.4
21/04/2025	21:00	84.61	8.25	2.35	13.3	7.95	7.23	784.01	31.43
21/04/2025	21:10	96.42	8.65	2.39	13.39	7.97	7.27	782.89	31.4
21/04/2025	21:20	96.43	8.66	2.4	13.4	7.96	7.27	780.64	31.43
21/04/2025	21:30	74.77	8.65	3.55	15.64	7.94	7.27	782.89	31.43
21/04/2025	21:40	80.68	8.25	3.51	15.5	7.95	7.34	776.16	31.45
21/04/2025	21:50	80.68	8.25	3.55	15.6	7.94	7.29	778.4	31.38
21/04/2025	22:00	78.71	8.25	3.52	15.6	7.95	7.32	779.52	31.48
21/04/2025	22:10	84.61	8.25	3.54	15.55	7.97	7.36	778.4	31.43
21/04/2025	22:20	84.62	8.26	3.55	15.56	7.97	7.36	778.4	31.5
21/04/2025	22:30	88.55	8.25	3.03	15.09	7.98	7.36	777.28	31.48
21/04/2025	23:00	84.61	8.25	3.06	15.32	7.95	7.38	773.92	31.5
21/04/2025	23:10	90.52	8.25	3.05	15.09	7.95	7.4	775.04	31.5
21/04/2025	23:20	90.53	8.26	3.06	15.1	7.94	7.39	773.92	31.55

บ่อวัดคุณภาพน้ำ

Date	Time	Flow	Power	BOD	COD	pH	DO	Cond.	Temp.
21/04/2025	23:30	74.77	7.86	3.53	16.15	7.94	7.38	772.79	31.5
21/04/2025	23:40	64.94	7.86	3.56	16.24	7.94	7.4	773.92	31.53
21/04/2025	23:50	70.84	7.47	3.54	16.33	7.95	7.39	771.67	31.5
21/05/2025	00:00	76.74	8.25	2.24	13.07	8.2	7.34	560.81	30.66
21/05/2025	01:00	68.87	8.25	3.44	16.19	8.16	7.35	554.08	30.66
21/05/2025	02:00	61	8.25	2.33	13.17	8.07	7.39	557.44	30.71
21/05/2025	03:00	64.94	7.47	3.19	15.37	8.11	7.41	555.2	30.73
21/05/2025	04:00	82.64	7.47	2.71	13.9	8.06	7.44	551.84	30.8
21/05/2025	05:00	76.74	7.47	3.39	15.5	8.08	7.44	551.84	30.85
21/05/2025	06:00	78.71	7.47	2.96	14.27	8.02	7.45	548.47	30.8
21/05/2025	07:00	76.74	7.86	3.39	15.46	7.93	7.46	558.56	30.73
21/05/2025	08:00	98.39	9.04	2.88	13.67	8.06	7.32	556.32	30.47
21/05/2025	09:00	90.52	9.83	2.7	13.53	8.03	7.05	559.69	30.28
21/05/2025	10:00	114.13	10.22	2.45	13.07	8.07	6.88	565.29	30.18
21/05/2025	11:00	123.97	10.61	2.36	12.98	8.06	6.62	568.66	30.16
21/05/2025	12:00	102.32	9.43	1.85	11.88	7.98	6.9	568.66	30.23
21/05/2025	13:00	102.32	9.43	2.58	13.58	8.08	6.94	567.54	30.25
21/05/2025	14:00	114.13	10.22	2.22	12.89	8.16	6.84	567.54	30.18
21/05/2025	15:00	110.19	10.22	2.23	12.84	8.1	6.77	569.78	30.16
21/05/2025	16:00	76.74	9.04	1.83	11.97	8.17	7.65	557.44	30.42
21/05/2025	17:00	68.87	7.47	2.59	13.3	8.09	7.83	564.17	30.85
21/05/2025	18:00	55.1	7.86	3.22	15.09	8.11	7.79	550.71	30.88
21/05/2025	19:00	66.9	7.47	3.38	15.46	8.07	7.76	540.62	30.9
21/05/2025	20:00	61	7.47	3.21	14.95	8.02	7.83	541.74	30.9
21/05/2025	21:00	74.77	7.86	3.32	15.05	8.01	7.84	542.86	30.85
21/05/2025	22:00	70.84	7.47	3.21	14.5	7.98	7.87	543.98	30.76
21/05/2025	23:00	70.84	7.47	3.32	15.05	7.94	7.89	546.23	30.88
21/06/2025	00:00	80.68	8.25	2.99	13.76	8.44	7.4	588.85	31.02
21/06/2025	01:00	72.81	7.86	3.12	13.76	8.28	7.42	587.73	30.97
21/06/2025	02:00	80.68	7.86	2.91	13.07	8.27	7.42	588.85	31
21/06/2025	03:00	76.74	7.86	3	13.76	8.23	7.44	587.73	31.02
21/06/2025	04:00	78.71	7.47	2.91	13.17	8.29	7.46	586.61	31.02
21/06/2025	05:00	74.77	7.86	2.93	13.3	8.21	7.44	586.61	31.12
21/06/2025	06:00	84.61	7.47	2.9	13.12	8.18	7.45	586.61	31.12
21/06/2025	07:00	53.13	7.47	2.92	13.3	8.17	7.44	587.73	31
21/06/2025	08:00	779.22	159.59	2.94	13.03	8.06	7.19	586.61	30.78
21/06/2025	09:00	1086.19	191.82	3.12	13.72	8.12	6.75	588.85	30.88
21/06/2025	10:00	1088.15	191.82	3.22	13.62	7.95	6.72	593.34	30.8
21/06/2025	11:00	1088.15	191.82	3.33	14.59	8.06	6.57	601.19	30.78
21/06/2025	12:00	116.1	11.01	1.83	10.69	8.07	6.42	612.4	30.76
21/06/2025	13:00	151.52	10.61	1.65	10.14	8.02	6.08	618.01	30.56
21/06/2025	14:00	118.06	10.61	1.6	9.5	7.89	6.84	613.52	30.71
21/06/2025	15:00	72.81	8.65	2.34	10.83	8.17	7.45	572.02	31.38
21/06/2025	16:00	76.74	7.47	1.45	9.22	8.03	7.64	576.51	31.53
21/06/2025	17:00	72.81	7.47	2.23	10.96	7.98	7.8	577.63	31.4
21/06/2025	18:00	70.84	7.47	1.3	8.76	7.85	7.71	578.75	31.33
21/06/2025	19:00	61	7.86	1.84	9.72	7.93	7.54	576.51	31.45
21/06/2025	20:00	82.64	7.47	3.77	17.2	8.26	7.5	572.02	31.48

บ่อวัดคุณภาพน้ำ

Date	Time	Flow	Power	BOD	COD	pH	DO	Cond.	Temp.
21/06/2025	21:00	64.94	7.47	3.23	14.36	8.23	7.46	558.56	31.69
21/06/2025	22:00	68.87	7.47	3.1	13.81	8.26	7.47	561.93	31.72
21/06/2025	23:00	70.84	7.86	3.21	14.4	8.24	7.46	565.29	31.65
22/01/2025	00:00	0	0	3.63	15.82	8.58	8.5	720	24.39
22/01/2025	01:00	0	0	3.68	15.23	8.44	8.56	709	24.39
22/01/2025	02:00	0	0	3.63	16.26	8.39	8.64	705	24.47
22/01/2025	03:00	0	0	3.75	15.23	8.49	8.64	705	24.39
22/01/2025	04:00	0	0	3.7	15.82	8	8.61	698	24.54
22/01/2025	05:00	0	0	3.63	15.38	8.32	8.58	698	24.39
22/01/2025	06:00	289.59	0	3.7	16.12	8.25	8.75	698	24.47
22/01/2025	07:00	259.04	0	3.58	15.38	8.66	8.61	698	24.47
22/01/2025	08:00	0	0	3.49	15.38	8.8	8.61	691	24.47
22/01/2025	09:00	0	0	3.58	16.26	8.87	8.47	694	24.47
22/01/2025	10:00	0	0	3.66	15.38	9.18	8.37	694	24.47
22/01/2025	11:00	0	494.24	3.53	15.38	8.9	8.04	724	24.47
22/01/2025	12:00	680.6	0	3.61	15.97	8.8	7.8	746	24.32
22/01/2025	13:00	0	0	3.63	15.23	8.87	7.63	757	24.32
22/01/2025	14:00	0	0	3.61	15.38	8.92	7.52	764	24.24
22/01/2025	15:00	0	0	3.7	15.23	8.63	7.47	775	24.17
22/01/2025	16:00	0	490.62	3.85	16.85	8.59	7.33	779	24.09
22/01/2025	17:00	0	0	3.73	16.71	9.09	7.28	746	24.32
22/01/2025	18:00	0	0	3.7	16.41	9.26	7.63	738	24.24
22/01/2025	19:00	204.06	493.03	3.9	15.97	8.94	7.96	738	24.32
22/01/2025	20:00	0	0	3.85	15.97	8.92	8.15	727	24.39
22/01/2025	21:00	326.25	0	3.63	15.53	8.97	8.2	720	24.39
22/01/2025	22:00	0	0	3.78	15.82	8.94	8.28	716	24.39
22/01/2025	23:00	0	0	3.66	17	8.92	8.37	720	24.54
22/02/2025	00:00	0	0	1.25	8.61	8.12	7.66	801	26.39
22/02/2025	01:00	0	0	1.15	7.88	7.94	7.66	801	26.46
22/02/2025	02:00	0	0	1.11	6.99	8	7.63	808	26.46
22/02/2025	03:00	0	0	1.15	7.43	8.1	7.63	801	26.54
22/02/2025	04:00	0	0	1.08	7.29	8.03	7.69	797	26.46
22/02/2025	05:00	0	494.24	1.08	6.99	8.01	7.74	797	26.46
22/02/2025	06:00	381.23	0	1.08	7.14	8.7	7.85	793	26.46
22/02/2025	07:00	0	0	1.08	6.85	7.96	7.85	790	26.54
22/02/2025	08:00	0	0	1.18	6.85	7.82	7.85	797	26.39
22/02/2025	09:00	234.6	0	1.11	8.02	7.91	7.74	797	26.32
22/02/2025	10:00	0	0	1.08	7.88	8.1	7.55	812	26.39
22/02/2025	11:00	0	0	1.23	7.14	8.08	7.42	830	26.24
22/02/2025	12:00	0	0	1.23	7.14	8.06	7.28	823	26.32
22/02/2025	13:00	0	491.83	1.18	6.85	8.08	7.15	837	26.32
22/02/2025	14:00	387.34	0	1.18	7.29	8.06	7.12	848	26.24
22/02/2025	15:00	0	0	1.08	6.99	8.06	7.04	852	26.24
22/02/2025	16:00	0	0	1.13	7.14	8.2	7.09	856	26.24
22/02/2025	17:00	0	0	1.13	7.88	8.06	7.12	837	26.32
22/02/2025	18:00	0	0	1.18	7.58	8.08	7.17	936	26.32
22/02/2025	19:00	0	0	1.11	7.43	8.1	7.36	834	26.39
22/02/2025	20:00	0	0	1.01	7.58	8.15	7.36	830	26.39

บ่อวัดคุณภาพน้ำ

Date	Time	Flow	Power	BOD	COD	pH	DO	Cond.	Temp.
22/02/2025	21:00	0	0	1.23	6.11	8.08	7.44	823	26.39
22/02/2025	22:00	0	0	1.03	8.02	7.96	7.55	819	26.39
22/02/2025	23:00	0	0	1.01	7.29	8	7.52	808	26.46
22/03/2025	00:00	0	0	1.01	6.85	7.89	7.9	837	27.87
22/03/2025	01:00	0	0	0.96	6.7	7.86	8.09	834	27.95
22/03/2025	02:00	0	0	1.01	6.4	7.86	8.09	834	27.95
22/03/2025	03:00	0	0	0.91	6.85	7.86	8.15	830	27.95
22/03/2025	04:00	0	0	1.01	6.11	7.84	8.2	830	28.02
22/03/2025	05:00	393.45	0	0.86	6.11	7.82	8.28	826	28.02
22/03/2025	06:00	0	0	1.25	7.58	7.79	8.37	830	28.02
22/03/2025	07:00	0	0	0.86	6.55	7.81	8.34	826	28.02
22/03/2025	08:00	210.17	0	1.32	6.55	7.82	8.26	830	27.87
22/03/2025	09:00	0	0	0.91	6.11	7.82	8.12	830	27.95
22/03/2025	10:00	0	0	1.11	6.55	7.76	8.01	834	27.95
22/03/2025	11:00	0	0	1.06	6.11	7.72	7.63	856	27.72
22/03/2025	12:00	295.7	0	0.96	6.11	7.77	7.5	859	27.65
22/03/2025	13:00	0	0	0.91	5.67	7.7	7.36	870	27.72
22/03/2025	14:00	0	0	1.03	7.29	7.69	7.25	885	27.65
22/03/2025	15:00	0	0	0.98	6.85	7.67	7.23	889	27.72
22/03/2025	16:00	0	0	1.01	6.85	7.69	7.17	892	27.65
22/03/2025	17:00	0	0	0.94	6.7	7.74	7.25	892	27.72
22/03/2025	18:00	0	0	1.08	6.55	7.65	7.25	881	27.72
22/03/2025	19:00	0	0	1.11	6.7	7.67	7.44	874	27.8
22/03/2025	20:00	0	0	0.94	6.85	7.67	7.58	867	27.8
22/03/2025	21:00	0	0	1.08	6.55	7.67	7.77	856	27.95
22/03/2025	22:00	0	0	1.08	6.55	7.69	7.77	852	27.8
22/03/2025	23:00	210.17	0	1.08	6.99	7.72	7.82	845	27.8
22/04/2025	00:00	72.81	7.86	3.53	16.24	7.94	7.42	771.67	31.5
22/04/2025	00:10	78.71	7.86	3.56	16.33	7.94	7.41	771.67	31.5
22/04/2025	00:20	78.72	7.87	3.57	16.34	7.95	7.41	772.79	31.53
22/04/2025	00:30	66.9	8.25	3.45	15.83	7.94	7.44	771.67	31.5
22/04/2025	00:40	82.64	7.86	3.45	15.73	7.94	7.42	767.19	31.5
22/04/2025	00:50	80.68	7.47	3.47	15.78	7.94	7.43	770.55	31.5
22/04/2025	01:00	76.74	7.47	3.39	15.55	7.93	7.45	769.43	31.55
22/04/2025	01:10	80.68	7.86	3.44	15.69	7.93	7.45	769.43	31.55
22/04/2025	01:20	80.69	7.87	3.45	15.7	7.93	7.45	768.31	31.55
22/04/2025	01:30	72.81	7.86	3.44	15.64	7.93	7.45	768.31	31.53
22/04/2025	01:40	70.84	7.86	3.45	15.6	7.94	7.45	770.55	31.55
22/04/2025	01:50	72.81	7.86	3.42	15.64	7.93	7.48	767.19	31.55
22/04/2025	02:00	74.77	7.47	3.41	15.64	7.92	7.51	768.31	31.57
22/04/2025	02:10	59.03	7.86	3.42	15.64	7.93	7.52	767.19	31.55
22/04/2025	02:20	59.04	7.87	3.43	15.65	7.92	7.53	766.06	31.6
22/04/2025	02:30	70.84	7.47	3.29	15	7.93	7.65	761.58	31.57
22/04/2025	02:40	66.9	7.47	3.34	15.14	7.92	7.65	766.06	31.5
22/04/2025	03:00	76.74	7.47	3.3	15.05	7.92	7.63	763.82	31.57
22/04/2025	03:10	72.81	7.86	3.35	15.18	7.92	7.68	766.06	31.62
22/04/2025	03:20	72.82	7.87	3.36	15.19	7.92	7.66	766.06	31.6
22/04/2025	03:30	78.71	7.47	3.33	15.23	7.92	7.69	761.58	31.62



บ่อวัดคุณภาพน้ำ

Date	Time	Flow	Power	BOD	COD	pH	DO	Cond.	Temp.
22/04/2025	03:40	94.45	7.47	3.3	15	7.91	7.68	763.82	31.57
22/04/2025	03:50	55.1	7.08	3.28	15	7.92	7.67	763.82	31.65
22/04/2025	04:00	68.87	7.47	3.35	15.23	7.93	7.7	762.7	31.62
22/04/2025	04:10	78.71	7.86	3.32	15.09	7.9	7.7	762.7	31.65
22/04/2025	04:20	78.72	7.87	3.33	15.1	7.9	7.71	761.58	31.57
22/04/2025	04:30	66.9	8.25	3.12	14.45	7.92	7.69	766.06	31.6
22/04/2025	04:40	55.1	7.47	3.16	14.63	7.9	7.75	762.7	31.62
22/04/2025	04:50	70.84	7.86	3.14	14.63	7.92	7.73	761.58	31.62
22/04/2025	05:00	59.03	7.86	3.11	14.45	7.9	7.7	761.58	31.62
22/04/2025	05:10	66.9	7.47	3.12	14.5	7.91	7.73	760.46	31.62
22/04/2025	05:20	66.91	7.48	3.13	14.51	7.9	7.72	761.58	31.62
22/04/2025	05:30	68.87	7.47	3.12	14.54	7.9	7.79	761.58	31.65
22/04/2025	05:40	66.9	7.47	3.12	14.54	7.92	7.78	760.46	31.65
22/04/2025	05:50	57.06	7.47	3.16	14.68	7.92	7.77	760.46	31.69
22/04/2025	06:00	82.64	7.47	3.11	14.5	7.91	7.75	759.33	31.69
22/04/2025	06:10	57.06	7.08	3.13	14.59	7.92	7.75	760.46	31.62
22/04/2025	06:20	57.07	7.09	3.14	14.6	7.91	7.76	761.58	31.65
22/04/2025	06:30	59.03	7.08	3.03	13.49	7.9	7.72	760.46	31.62
22/04/2025	06:40	74.77	7.47	3.03	13.53	7.91	7.7	762.7	31.6
22/04/2025	07:10	72.81	8.25	3.05	13.49	7.9	7.71	767.19	31.53
22/04/2025	07:20	72.82	8.26	3.06	13.5	7.89	7.67	769.43	31.5
22/04/2025	07:30	84.61	8.25	3.03	13.81	7.9	7.65	771.67	31.48
22/04/2025	07:40	104.29	8.25	3.06	13.85	7.88	7.47	770.55	31.38
22/04/2025	07:50	94.45	8.25	3.05	13.76	7.89	7.52	769.43	31.36
22/04/2025	08:00	92.48	8.65	3.06	13.85	7.88	7.45	768.31	31.26
22/04/2025	08:10	90.52	9.04	3.1	13.9	7.87	7.44	768.31	31.28
22/04/2025	08:20	90.53	9.05	3.11	13.91	7.87	7.4	769.43	31.24
22/04/2025	08:30	98.39	9.04	3.17	13.81	7.88	7.36	768.31	31.33
22/04/2025	08:40	88.55	9.04	3.2	13.9	7.88	7.34	769.43	31.26
22/04/2025	08:50	104.29	9.43	3.18	13.9	7.89	7.29	770.55	31.14
22/04/2025	09:00	88.55	9.43	3.19	13.76	7.89	7.26	770.55	31.16
22/04/2025	09:10	102.32	0	3.27	14.04	7.88	7.19	770.55	31.04
22/04/2025	09:20	102.33	0.01	3.28	14.05	7.88	7.12	771.67	31
22/04/2025	09:30	114.13	9.83	3.51	15.46	7.87	6.92	771.67	31
22/04/2025	09:40	118.06	9.83	3.53	15.5	7.89	6.69	772.79	31
22/04/2025	09:50	104.29	10.22	3.53	15.5	7.89	6.54	775.04	30.97
22/04/2025	10:00	108.23	10.22	3.55	15.6	7.89	6.45	773.92	30.85
22/04/2025	10:10	110.19	10.22	3.51	15.32	7.88	6.35	773.92	30.92
22/04/2025	10:20	110.2	10.23	3.52	15.33	7.88	6.24	771.67	30.9
22/04/2025	10:30	127.9	11.01	3.47	14.82	7.88	6.25	775.04	30.8
22/04/2025	10:50	143.64	10.61	3.47	14.82	7.88	6.28	780.64	30.85
22/04/2025	11:00	125.93	11.01	3.45	14.82	7.89	6.26	784.01	30.85
22/04/2025	11:10	110.19	11.01	3.44	14.82	7.86	6.21	786.25	30.78
22/04/2025	11:20	110.2	11.02	3.45	14.83	7.87	6.22	786.25	30.88
22/04/2025	11:30	131.84	10.22	3.17	14.82	7.87	6.19	788.5	30.85
22/04/2025	11:40	114.13	10.61	3.19	14.86	7.86	6.22	788.5	30.88
22/04/2025	11:50	133.81	11.01	3.17	14.82	7.89	6.26	786.25	30.83
22/04/2025	12:00	143.64	10.61	3.19	14.82	7.89	6.28	789.62	30.92

ป๋อวัดคุณภาพน้ำ

Date	Time	Flow	Power	BOD	COD	pH	DO	Cond.	Temp.
22/04/2025	12:10	120.03	11.01	3.19	14.91	7.89	6.23	781.77	30.8
22/04/2025	12:20	120.04	11.02	3.2	14.92	7.88	6.19	787.37	30.83
22/04/2025	12:30	131.84	11.4	3.03	14.22	7.87	6.26	789.62	30.78
22/04/2025	12:40	137.74	204.01	3.02	14.22	7.86	6.27	795.23	30.8
22/04/2025	12:50	118.06	11.01	3.06	14.27	7.87	6.34	796.35	30.83
22/04/2025	13:00	114.13	11.01	3.04	14.17	7.85	6.35	797.47	30.8
22/04/2025	13:10	123.97	10.61	3.06	14.27	7.86	6.38	798.59	30.88
22/04/2025	13:20	123.98	10.62	3.07	14.28	7.85	6.36	798.59	30.8
22/04/2025	13:30	123.97	60.53	3.03	14.17	7.86	6.25	801.96	30.85
22/04/2025	13:40	123.97	11.01	3.06	14.22	7.86	6.16	803.08	30.83
22/04/2025	13:50	125.93	11.01	3.05	14.27	7.86	6.29	803.08	30.88
22/04/2025	14:00	125.93	11.01	3.04	14.13	7.87	6.36	803.08	30.78
22/04/2025	14:10	129.87	11.01	3.1	14.36	7.87	6.38	801.96	30.83
22/04/2025	14:20	129.88	11.02	3.11	14.37	7.86	6.37	807.56	30.83
22/04/2025	14:30	133.81	11.4	2.26	12.57	7.87	6.43	808.69	30.83
22/04/2025	15:00	110.19	10.61	2.23	12.52	7.85	6.36	806.44	30.85
22/04/2025	15:10	123.97	11.01	2.21	12.48	7.84	6.35	806.44	30.83
22/04/2025	15:20	123.98	11.02	2.22	12.49	7.86	6.35	806.44	30.88
22/04/2025	15:30	112.16	10.61	2.2	12.52	7.85	6.36	809.81	30.83
22/04/2025	15:40	123.97	36.16	2.2	12.52	7.87	6.35	807.56	30.85
22/04/2025	15:50	127.9	36.16	2.19	12.43	7.86	6.41	810.93	30.85
22/04/2025	16:00	118.06	10.22	2.18	12.57	7.85	6.47	810.93	30.92
22/04/2025	16:10	116.1	10.61	2.23	12.66	7.87	6.53	812.05	30.83
22/04/2025	16:20	116.11	10.62	2.24	12.67	7.85	6.61	805.32	31
22/04/2025	16:30	120.03	10.22	2.09	12.52	7.86	6.67	806.44	30.88
22/04/2025	16:40	110.19	10.22	2.09	12.57	7.87	6.73	805.32	31
22/04/2025	16:50	125.93	9.83	2.11	12.75	7.87	6.75	805.32	31
22/04/2025	17:00	141.68	10.61	2.1	12.57	7.87	6.79	807.56	30.95
22/04/2025	17:10	118.06	10.22	2.11	12.57	7.85	6.79	803.08	30.97
22/04/2025	17:20	118.07	10.23	2.12	12.58	7.87	6.82	803.08	31
22/04/2025	17:30	116.1	9.83	2.2	12.75	7.89	6.88	804.2	31.02
22/04/2025	17:40	98.39	9.83	2.18	12.66	7.88	6.88	798.59	31.02
22/04/2025	17:50	110.19	9.43	2.16	12.57	7.88	6.91	796.35	31.04
22/04/2025	18:00	104.29	10.61	2.18	12.71	7.89	6.93	797.47	31.04
22/04/2025	18:10	112.16	9.83	2.17	12.75	7.89	6.95	798.59	31.04
22/04/2025	18:20	112.17	9.84	2.18	12.76	7.89	6.96	799.71	31.12
22/04/2025	18:30	94.45	9.83	2.07	12.71	7.89	7.01	797.47	31.19
22/04/2025	18:40	90.52	9.83	2.06	12.71	7.88	7.01	796.35	31.21
22/04/2025	19:00	98.39	9.83	2.03	12.71	7.89	7.06	788.5	31.21
22/04/2025	19:10	98.39	8.65	2	12.66	7.92	7.08	788.5	31.24
22/04/2025	19:20	98.4	8.66	2.01	12.67	7.9	7.1	790.74	31.31
22/04/2025	19:30	78.71	9.43	3.02	14.36	7.89	7.12	788.5	31.33
22/04/2025	19:40	70.84	8.65	3.03	14.27	7.92	7.17	785.13	31.28
22/04/2025	19:50	92.48	8.25	3.06	14.45	7.93	7.19	786.25	31.36
22/04/2025	20:00	86.58	7.86	3.12	14.54	7.93	7.2	784.01	31.33
22/04/2025	20:10	86.58	8.65	3.01	14.4	7.94	7.21	785.13	31.38
22/04/2025	20:20	86.59	8.66	3.02	14.41	7.93	7.21	785.13	31.33
22/04/2025	20:30	88.55	7.86	3.16	15.05	7.93	7.23	787.37	31.43

บ่อวัดคุณภาพน้ำ

Date	Time	Flow	Power	BOD	COD	pH	DO	Cond.	Temp.
22/04/2025	20:40	80.68	8.65	3.18	15.09	7.92	7.22	782.89	31.36
22/04/2025	20:50	86.58	7.86	3.18	15.23	7.93	7.23	782.89	31.36
22/04/2025	21:00	72.81	8.65	3.18	15.18	7.92	7.25	782.89	31.4
22/04/2025	21:10	76.74	8.25	3.16	15.09	7.93	7.23	780.64	31.4
22/04/2025	21:20	76.75	8.26	3.17	15.1	7.94	7.26	780.64	31.45
22/04/2025	21:30	78.71	8.65	3.45	15.6	7.93	7.28	779.52	31.43
22/04/2025	21:40	70.84	8.25	3.41	15.5	7.94	7.31	779.52	31.5
22/04/2025	21:50	82.64	8.25	3.45	15.6	7.94	7.3	777.28	31.4
22/04/2025	22:00	108.23	8.25	3.43	15.55	7.95	7.3	776.16	31.4
22/04/2025	22:10	70.84	7.86	3.45	15.6	7.94	7.32	778.4	31.45
22/04/2025	22:20	70.85	7.87	3.46	15.61	7.93	7.32	776.16	31.43
22/04/2025	22:30	76.74	8.25	2.84	14.45	7.93	7.32	773.92	31.4
22/04/2025	22:50	82.64	8.25	2.87	14.54	7.96	7.36	771.67	31.38
22/04/2025	23:00	68.87	7.86	2.84	14.45	7.94	7.32	772.79	31.36
22/04/2025	23:10	76.74	8.25	2.87	14.54	7.93	7.34	772.79	31.36
22/04/2025	23:20	76.75	8.26	2.88	14.55	7.93	7.36	771.67	31.4
22/04/2025	23:30	66.9	8.25	3.51	15.55	7.94	7.37	770.55	31.4
22/04/2025	23:40	76.74	7.86	3.53	15.55	7.94	7.39	769.43	31.4
22/04/2025	23:50	68.87	7.86	3.55	15.78	7.94	7.41	772.79	31.43
22/05/2025	00:00	68.87	7.86	3.22	14.36	7.96	7.83	545.11	30.8
22/05/2025	01:00	70.84	7.47	3.29	14.91	7.95	7.76	543.98	30.8
22/05/2025	02:00	57.06	7.86	3.11	14.4	7.9	7.73	542.86	30.92
22/05/2025	03:00	64.94	7.08	3.24	15.05	7.89	7.69	542.86	30.83
22/05/2025	04:00	61	7.47	3.12	13.85	7.87	7.67	542.86	30.88
22/05/2025	05:00	57.06	7.47	3.12	14.4	7.85	7.63	542.86	30.8
22/05/2025	06:00	76.74	7.86	2.97	13.81	7.81	7.63	543.98	30.8
22/05/2025	08:00	100.35	8.65	3	13.26	7.75	7.41	550.71	30.47
22/05/2025	09:00	82.64	9.04	3.25	14.22	7.79	7.09	561.93	30.42
22/05/2025	10:00	98.39	9.83	3.2	14.17	7.76	6.61	572.02	30.23
22/05/2025	11:00	133.81	10.22	3.49	15.23	7.78	6.47	581	30.16
22/05/2025	12:00	120.03	10.61	3.03	13.53	7.86	6.16	585.48	30.04
22/05/2025	13:00	139.71	11.4	3.36	14.5	7.84	6.04	589.97	29.94
22/05/2025	14:00	127.9	11.79	2.4	12.8	7.88	5.58	600.06	29.84
22/05/2025	15:00	137.74	11.4	2.23	12.25	7.89	5.6	609.04	29.87
22/05/2025	16:00	141.68	12.19	2.07	12.25	7.84	6.17	605.67	29.77
22/05/2025	17:00	125.93	11.4	2.14	12.71	7.94	6.53	601.19	29.87
22/05/2025	18:00	123.97	10.61	2.07	12.84	7.95	6.75	587.73	30.11
22/05/2025	19:00	98.39	9.83	1.83	11.97	7.88	6.94	588.85	30.37
22/05/2025	20:00	94.45	9.43	1.8	11.97	8	7.08	585.48	30.23
22/05/2025	21:00	86.58	8.25	2.26	12.98	7.94	7.14	579.88	30.56
22/05/2025	23:00	59.03	8.25	3.25	14.95	7.94	7.41	577.63	30.66
22/06/2025	00:00	61	7.86	3	13.9	8.26	7.49	564.17	31.62
22/06/2025	01:00	78.71	7.86	3.12	14.4	8.17	7.52	561.93	31.62
22/06/2025	02:00	78.71	7.47	3.05	13.76	8.15	7.51	560.81	31.6
22/06/2025	03:00	61	7.47	3.13	14.4	8.14	7.63	559.69	31.6
22/06/2025	04:00	80.68	7.47	3	13.81	8.07	7.49	559.69	31.57
22/06/2025	05:00	76.74	7.47	3.11	14.45	8.07	7.48	558.56	31.57
22/06/2025	06:00	68.87	7.47	3	13.99	8.02	7.5	558.56	31.48

บ่อวัดคุณภาพน้ำ

Date	Time	Flow	Power	BOD	COD	pH	DO	Cond.	Temp.
22/06/2025	07:00	1033.06	193.4	3.13	13.85	8.01	7.46	557.44	31.43
22/06/2025	08:00	1044.86	191.04	3.03	13.9	7.99	7.34	560.81	31.33
22/06/2025	09:00	1048.8	191.04	3.18	14.31	8.01	7.01	565.29	31.07
22/06/2025	10:00	1056.67	191.82	3.18	13.58	8	6.59	573.15	30.88
22/06/2025	11:00	123.97	10.22	3.14	13.49	7.89	6.63	579.88	30.76
22/06/2025	12:00	110.19	10.61	2.07	10.69	7.75	6.36	587.73	30.76
22/06/2025	13:00	118.06	10.61	1.62	9.54	7.79	6.55	613.52	30.64
22/06/2025	14:00	96.42	10.22	2.17	10.28	7.84	6.79	611.28	30.85
22/06/2025	15:00	74.77	7.86	3.38	15.46	7.81	7.45	585.48	31.33
22/06/2025	16:00	76.74	7.47	3.19	14.27	7.81	7.78	581	31.48
22/06/2025	17:00	78.71	7.47	3.31	15	7.78	7.78	603.43	31.45
22/06/2025	18:00	72.81	8.25	3.34	14.95	7.93	7.67	584.36	31.26
22/06/2025	19:00	1029.12	192.61	3.29	14.91	8.13	7.87	548.47	31.53
22/06/2025	20:00	1031.09	192.22	3.12	14.4	8.21	7.9	540.62	31.55
22/06/2025	21:00	1046.83	193	3.21	14.86	8.22	7.87	522.67	31.53
22/06/2025	22:00	1021.25	191.43	3.13	14.4	8.03	7.8	520.43	31.45
22/06/2025	23:00	1056.67	193	3.23	14.4	7.94	7.66	538.38	31.38
23/01/2025	00:00	0	0	3.75	16.26	8.85	8.39	713	24.47
23/01/2025	01:00	0	0	3.68	16.12	8.83	8.58	713	24.47
23/01/2025	02:00	332.36	0	3.7	15.82	8.87	8.83	716	24.54
23/01/2025	03:00	0	0	3.73	15.97	8.9	8.61	716	24.47
23/01/2025	04:00	0	0	3.75	16.12	8.85	8.69	716	24.54
23/01/2025	05:00	0	0	3.68	16.12	9.04	8.61	713	24.54
23/01/2025	06:00	0	0	3.73	15.82	8.92	8.61	709	24.61
23/01/2025	07:00	0	0	3.68	16.26	8.94	8.69	713	24.54
23/01/2025	08:00	0	0	3.63	16.26	8.99	8.69	698	24.54
23/01/2025	09:00	0	0	3.66	16.56	8.92	8.5	713	24.54
23/01/2025	10:00	0	500.28	3.75	15.09	8.85	8.31	713	24.39
23/01/2025	11:00	411.78	0	3.75	16.41	8.83	8.01	735	24.39
23/01/2025	12:00	0	0	3.7	15.38	8.95	7.77	742	24.39
23/01/2025	13:00	0	0	3.78	15.82	8.89	7.55	753	24.24
23/01/2025	14:00	0	491.83	3.85	15.97	8.85	7.5	786	24.17
23/01/2025	15:00	0	0	3.73	15.38	8.92	7.06	812	24.17
23/01/2025	16:00	0	0	3.63	15.68	8.8	7.47	771	24.17
23/01/2025	17:00	0	0	3.58	15.09	8.78	7.42	779	24.24
23/01/2025	18:00	277.37	0	3.73	15.38	8.82	7.58	771	24.24
23/01/2025	19:00	0	0	3.66	15.38	8.83	7.9	749	24.32
23/01/2025	20:00	0	0	3.73	15.53	8.8	8.09	742	24.39
23/01/2025	21:00	0	0	3.75	15.68	8.46	8.18	742	24.39
23/01/2025	22:00	228.49	0	3.68	16.12	8.85	8.23	742	24.54
23/01/2025	23:00	0	0	3.83	15.23	8.77	8.37	742	24.61
23/02/2025	00:00	0	489.41	1.03	7.73	8.08	7.55	819	26.46
23/02/2025	01:00	0	491.83	1.06	7.29	7.96	7.58	815	26.46
23/02/2025	02:00	0	0	1.11	7.43	8.03	7.66	808	26.46
23/02/2025	03:00	0	491.83	1.06	6.55	7.96	7.66	944	26.61
23/02/2025	04:00	0	0	1.15	7.88	8.06	7.71	808	26.46
23/02/2025	05:00	0	0	1.03	6.26	7.94	7.66	808	26.39
23/02/2025	06:00	338.47	0	1.06	7.88	7.98	7.74	797	26.54

บ่อวัดคุณภาพน้ำ

Date	Time	Flow	Power	BOD	COD	pH	DO	Cond.	Temp.
23/02/2025	07:00	246.82	0	1.01	7.29	7.91	7.85	801	26.54
23/02/2025	08:00	240.71	0	1.06	7.14	7.96	7.77	801	26.54
23/02/2025	09:00	0	493.03	1.11	6.85	7.88	7.66	808	26.39
23/02/2025	10:00	0	487	1.15	6.99	8.13	7.55	815	26.39
23/02/2025	11:00	0	0	1.15	7.58	8.05	7.31	823	26.46
23/02/2025	12:00	0	490.62	1.2	6.99	8.05	7.25	830	26.32
23/02/2025	13:00	0	501.48	1.15	7.43	8.12	7.15	837	26.39
23/02/2025	14:00	0	491.83	1.06	7.58	8.22	7.06	841	26.32
23/02/2025	15:00	0	0	0.91	5.96	8.03	6.98	837	26.24
23/02/2025	16:00	0	0	1.13	6.55	8.12	7.01	841	26.32
23/02/2025	17:00	0	0	1.15	7.14	8.17	7.06	841	26.32
23/02/2025	18:00	0	0	1.08	7.43	8.08	7.2	837	26.39
23/02/2025	19:00	0	491.83	1.06	7.73	8.05	7.36	830	26.32
23/02/2025	20:00	204.06	490.62	1.11	7.43	8.12	7.39	830	26.39
23/02/2025	21:00	0	0	1.11	6.55	8.06	7.47	830	26.39
23/02/2025	22:00	0	0	1.2	7.14	8.01	7.52	826	26.46
23/02/2025	23:00	0	0	1.23	6.99	8.08	7.55	819	26.54
23/03/2025	00:00	0	0	1.01	6.7	7.69	7.85	845	27.87
23/03/2025	01:00	0	0	0.98	6.85	7.69	7.82	841	27.87
23/03/2025	02:00	0	0	1.03	6.7	7.67	7.85	845	27.87
23/03/2025	03:00	0	0	1.06	6.26	7.65	7.88	834	27.8
23/03/2025	04:00	228.49	0	1.03	7.43	7.74	7.96	834	27.95
23/03/2025	05:00	0	0	1.06	7.14	7.7	8.18	830	27.95
23/03/2025	06:00	0	0	1.08	7.14	7.76	8.09	830	27.87
23/03/2025	07:00	0	0	0.89	5.67	7.81	8.15	826	27.95
23/03/2025	08:00	350.68	0	1.18	7.73	7.81	8.09	837	28.02
23/03/2025	09:00	0	489.41	0.86	6.26	7.7	7.93	841	27.87
23/03/2025	10:00	570.63	0	1.01	6.26	7.64	7.71	845	27.8
23/03/2025	11:00	0	0	1.11	6.99	7.64	7.47	859	27.8
23/03/2025	12:00	0	0	1.06	6.99	7.69	7.23	870	27.65
23/03/2025	13:00	0	0	1.08	6.7	7.65	7.12	889	27.72
23/03/2025	14:00	0	0	1.18	6.4	7.65	7.12	900	27.5
23/03/2025	15:00	0	0	0.89	6.4	7.69	6.98	918	27.58
23/03/2025	16:00	0	0	1.18	7.88	7.65	7.01	918	27.58
23/03/2025	17:00	0	0	1.06	6.85	7.6	6.98	914	27.58
23/03/2025	18:00	0	0	1.06	7.29	7.69	7.23	896	27.72
23/03/2025	19:00	0	0	1.15	6.99	7.64	7.25	874	27.72
23/03/2025	20:00	0	0	0.96	7.14	7.69	7.44	878	27.72
23/03/2025	21:00	478.98	0	1.13	6.85	7.62	7.61	870	27.95
23/03/2025	22:00	0	0	0.98	6.99	7.62	7.69	863	27.95
23/03/2025	23:00	0	0	1.08	7.43	7.64	7.74	859	27.87
23/04/2025	00:00	72.81	8.25	3.56	15.78	7.94	7.43	770.55	31.45
23/04/2025	00:10	78.71	8.25	3.5	15.5	7.95	7.4	770.55	31.4
23/04/2025	00:20	78.72	8.26	3.51	15.51	7.93	7.38	768.31	31.43
23/04/2025	00:30	78.71	8.25	3.12	14.95	7.95	7.42	770.55	31.45
23/04/2025	00:40	78.71	7.86	3.15	15.14	7.95	7.42	771.67	31.45
23/04/2025	00:50	82.64	7.47	3.16	15.09	7.96	7.43	770.55	31.5
23/04/2025	01:00	61	7.86	3.14	15.09	7.96	7.43	769.43	31.45

บ่อวัดคุณภาพน้ำ

Date	Time	Flow	Power	BOD	COD	pH	DO	Cond.	Temp.
23/04/2025	01:10	82.64	7.86	3.16	15.14	7.95	7.44	766.06	31.45
23/04/2025	01:20	82.65	7.87	3.17	15.15	7.95	7.44	767.19	31.43
23/04/2025	01:30	49.19	7.47	3.45	15.73	7.95	7.43	767.19	31.45
23/04/2025	01:40	74.77	7.86	3.41	15.64	7.97	7.41	767.19	31.55
23/04/2025	01:50	70.84	7.47	3.48	15.83	7.96	7.41	768.31	31.48
23/04/2025	02:00	76.74	7.86	3.48	15.73	7.97	7.42	770.55	31.45
23/04/2025	02:10	59.03	7.86	3.42	15.64	7.96	7.43	767.19	31.45
23/04/2025	02:20	59.04	7.87	3.43	15.65	7.95	7.41	767.19	31.43
23/04/2025	02:30	68.87	7.86	3.39	15.23	7.94	7.42	766.06	31.45
23/04/2025	02:50	74.77	8.25	3.32	15.09	7.95	7.41	767.19	31.45
23/04/2025	03:00	78.71	7.86	3.33	15.14	7.98	7.42	762.7	31.53
23/04/2025	03:10	82.64	7.86	3.32	15	7.95	7.45	762.7	31.5
23/04/2025	03:20	82.65	7.87	3.33	15.01	7.97	7.45	763.82	31.5
23/04/2025	03:30	61	7.86	3.33	15.23	7.97	7.45	762.7	31.5
23/04/2025	03:40	70.84	8.25	3.32	15.05	7.97	7.45	761.58	31.48
23/04/2025	03:50	70.84	7.86	3.36	15.18	7.99	7.45	761.58	31.48
23/04/2025	04:00	76.74	7.86	3.32	15.09	7.97	7.45	762.7	31.53
23/04/2025	04:10	70.84	7.47	3.33	15.05	7.99	7.45	763.82	31.55
23/04/2025	04:20	70.85	7.48	3.34	15.06	7.99	7.47	763.82	31.57
23/04/2025	04:30	86.58	7.86	3.25	14.54	7.98	7.5	766.06	31.45
23/04/2025	04:40	68.87	7.86	3.22	14.5	7.98	7.5	767.19	31.53
23/04/2025	04:50	68.87	7.86	3.22	14.5	7.98	7.54	768.31	31.55
23/04/2025	05:00	88.55	7.47	3.24	14.54	7.98	7.54	767.19	31.55
23/04/2025	05:10	84.61	7.47	3.22	14.45	7.98	7.66	763.82	31.5
23/04/2025	05:20	84.62	7.48	3.23	14.46	8.01	7.63	766.06	31.53
23/04/2025	05:30	55.1	7.86	3.28	14.68	8	7.53	762.7	31.55
23/04/2025	05:40	70.84	7.47	3.19	14.4	8.02	7.5	763.82	31.57
23/04/2025	05:50	55.1	8.25	3.22	14.5	8	7.49	762.7	31.53
23/04/2025	06:00	70.84	7.47	3.25	14.54	8	7.62	766.06	31.53
23/04/2025	06:10	47.23	7.47	3.25	14.54	7.99	7.53	766.06	31.55
23/04/2025	06:20	47.24	7.48	3.26	14.55	8.01	7.51	763.82	31.53
23/04/2025	06:30	84.61	7.86	3.16	13.99	8.01	7.51	762.7	31.53
23/04/2025	07:10	74.77	7.86	3.17	13.85	7.99	7.52	761.58	31.4
23/04/2025	07:20	74.78	7.87	3.18	13.86	7.97	7.47	762.7	31.38
23/04/2025	07:30	96.42	8.65	3.19	14.45	7.98	7.45	763.82	31.33
23/04/2025	07:40	84.61	9.04	3.23	14.59	7.93	7.45	766.06	31.28
23/04/2025	07:50	90.52	9.04	3.21	14.54	7.92	7.45	766.06	31.21
23/04/2025	08:00	92.48	9.04	3.25	14.63	7.92	7.45	767.19	31.26
23/04/2025	08:10	78.71	9.04	3.22	14.5	7.92	7.4	770.55	31.19
23/04/2025	08:20	78.72	9.05	3.23	14.51	7.9	7.36	771.67	31.16
23/04/2025	08:30	98.39	237.03	3.2	13.9	7.9	7.34	771.67	31.12
23/04/2025	08:40	94.45	9.04	3.19	13.72	7.89	7.32	772.79	30.95
23/04/2025	08:50	114.13	9.04	3.24	13.81	7.88	7.28	772.79	31
23/04/2025	09:00	123.97	9.04	3.23	13.9	7.89	7.25	773.92	30.95
23/04/2025	09:10	98.39	9.83	3.22	13.81	7.89	7.23	773.92	30.9
23/04/2025	09:20	98.4	9.84	3.23	13.82	7.88	7.09	778.4	30.92
23/04/2025	09:30	125.93	9.83	3.51	14.82	7.88	6.97	779.52	30.9
23/04/2025	09:40	118.06	9.43	3.54	15	7.88	6.85	779.52	30.95

ป๋อวัดคุณภาพน้ำ

Date	Time	Flow	Power	BOD	COD	pH	DO	Cond.	Temp.
23/04/2025	09:50	114.13	9.43	3.55	14.95	7.88	6.7	780.64	30.92
23/04/2025	10:00	102.32	10.22	3.55	14.91	7.88	6.65	785.13	30.88
23/04/2025	10:10	127.9	9.83	3.51	14.86	7.87	6.5	786.25	30.92
23/04/2025	10:20	127.91	9.84	3.52	14.87	7.88	6.39	785.13	30.9
23/04/2025	10:30	118.06	10.22	3.38	14.59	7.88	6.34	786.25	30.9
23/04/2025	10:40	127.9	10.61	3.45	14.77	7.86	6.28	790.74	30.88
23/04/2025	10:50	118.06	10.61	3.46	14.82	7.86	6.35	786.25	30.83
23/04/2025	11:00	123.97	10.61	3.5	15	7.87	6.27	788.5	30.78
23/04/2025	11:10	139.71	10.61	3.51	14.95	7.86	6.33	795.23	30.76
23/04/2025	11:20	139.72	10.62	3.52	14.96	7.86	6.33	792.98	30.76
23/04/2025	11:30	139.71	11.01	3.22	14.27	7.85	6.29	784.01	30.71
23/04/2025	11:40	131.84	11.01	3.18	14.13	7.85	6.29	786.25	30.76
23/04/2025	11:50	125.93	25.55	3.19	14.17	7.81	6.22	775.04	30.68
23/04/2025	12:00	167.26	11.79	3.21	14.17	7.81	6.18	771.67	30.68
23/04/2025	12:10	151.52	11.79	3.21	14.17	7.8	6.11	772.79	30.66
23/04/2025	12:20	151.53	11.8	3.22	14.18	7.78	6.03	770.55	30.49
23/04/2025	12:30	139.71	12.19	3.7	15.32	7.77	6.09	770.55	30.56
23/04/2025	12:40	161.35	12.97	3.7	15.37	7.77	6.15	772.79	30.56
23/04/2025	12:50	153.48	12.97	3.67	15.09	7.75	6.13	772.79	30.56
23/04/2025	13:00	125.93	11.79	3.68	15.28	7.74	6.09	772.79	30.64
23/04/2025	13:10	131.84	12.19	3.68	15.14	7.73	6.09	771.67	30.61
23/04/2025	13:20	131.85	12.2	3.69	15.15	7.75	6.01	776.16	30.61
23/04/2025	13:30	137.74	12.19	3.86	16.38	7.72	6	777.28	30.68
23/04/2025	13:40	133.81	11.79	3.83	16.38	7.73	5.94	775.04	30.76
23/04/2025	13:50	125.93	11.4	3.84	16.38	7.72	5.96	772.79	30.66
23/04/2025	14:00	147.58	11.4	3.84	16.47	7.71	6.06	769.43	30.78
23/04/2025	14:10	125.93	11.01	3.86	16.42	7.71	6.04	775.04	30.76
23/04/2025	14:20	125.94	11.02	3.87	16.43	7.73	5.96	770.55	30.78
23/04/2025	14:30	145.61	11.01	3.64	15.78	7.73	5.96	771.67	30.76
23/04/2025	14:40	112.16	11.4	3.63	15.83	7.73	5.91	767.19	30.8
23/04/2025	14:50	125.93	11.4	3.64	15.83	7.71	6.01	766.06	30.78
23/04/2025	15:00	123.97	11.01	3.66	15.87	7.73	6.06	760.46	30.85
23/04/2025	15:10	118.06	11.4	3.64	15.73	7.73	6.08	762.7	30.83
23/04/2025	15:20	118.07	11.41	3.65	15.74	7.73	6.12	766.06	30.85
23/04/2025	15:30	116.1	10.61	3.64	15.87	7.75	6.12	766.06	30.85
23/04/2025	15:40	127.9	11.01	3.64	15.87	7.76	6.14	763.82	30.88
23/04/2025	15:50	118.06	36.16	3.63	15.87	7.76	6.35	757.09	30.9
23/04/2025	16:00	141.68	10.61	3.64	15.87	7.78	6.46	761.58	30.97
23/04/2025	16:10	141.68	10.61	3.62	15.96	7.8	6.56	762.7	30.97
23/04/2025	16:20	141.69	10.62	3.63	15.97	7.81	6.65	760.46	31.02
23/04/2025	16:30	108.23	10.22	3.58	15.37	7.84	6.75	761.58	31.02
23/04/2025	16:40	102.32	10.61	3.6	15.46	7.84	6.79	762.7	31.04
23/04/2025	16:50	106.26	439.86	3.57	15.23	7.85	6.92	760.46	31.02
23/04/2025	17:00	108.23	9.43	3.56	15.41	7.85	6.95	762.7	31.12
23/04/2025	17:10	104.29	9.83	3.57	15.37	7.86	6.97	766.06	31.12
23/04/2025	17:20	104.3	9.84	3.58	15.38	7.85	6.97	762.7	31.12
23/04/2025	17:30	98.39	9.83	3.48	15.37	7.87	6.98	767.19	31.14
23/04/2025	17:40	106.26	9.04	3.5	15.6	7.86	6.96	768.31	31.16

ป๋อวัดคุณภาพน้ำ

Date	Time	Flow	Power	BOD	COD	pH	DO	Cond.	Temp.
23/04/2025	17:50	98.39	9.43	3.51	15.6	7.87	6.98	767.19	31.12
23/04/2025	18:00	100.35	9.43	3.51	15.6	7.88	6.97	766.06	31.19
23/04/2025	18:10	104.29	33.81	3.52	15.64	7.88	6.98	761.58	31.21
23/04/2025	18:20	104.3	33.82	3.53	15.65	7.88	7.01	762.7	31.31
23/04/2025	18:30	88.55	9.04	3.51	15.69	7.87	7.02	760.46	31.28
23/04/2025	18:50	94.45	9.04	3.48	15.69	7.88	7.05	758.21	31.28
23/04/2025	19:00	94.45	33.81	3.49	15.6	7.88	7.09	759.33	31.33
23/04/2025	19:10	88.55	33.81	3.5	15.64	7.89	7.12	758.21	31.33
23/04/2025	19:20	88.56	33.82	3.51	15.65	7.9	7.14	752.6	31.33
23/04/2025	19:30	84.61	8.65	3.47	15.6	7.9	7.15	754.85	31.36
23/04/2025	19:40	90.52	9.04	3.48	15.6	7.9	7.16	751.48	31.36
23/04/2025	19:50	90.52	9.43	3.45	15.55	7.9	7.19	750.36	31.33
23/04/2025	20:00	90.52	9.04	3.46	15.6	7.9	7.2	749.24	31.45
23/04/2025	20:10	88.55	84.12	3.46	15.69	7.91	7.19	752.6	31.38
23/04/2025	20:20	88.56	84.13	3.47	15.7	7.9	7.21	751.48	31.4
23/04/2025	20:30	92.48	8.65	3.35	15.14	7.92	7.22	751.48	31.4
23/04/2025	20:40	92.48	213.84	3.36	15	7.9	7.22	751.48	31.36
23/04/2025	20:50	80.68	7.86	3.35	15.18	7.9	7.22	750.36	31.4
23/04/2025	21:00	80.68	8.25	3.37	15.14	7.9	7.25	751.48	31.5
23/04/2025	21:10	88.55	33.41	3.36	15.09	7.89	7.23	752.6	31.43
23/04/2025	21:20	88.56	33.42	3.37	15.1	7.91	7.26	750.36	31.48
23/04/2025	21:30	78.71	33.41	3.34	14.95	7.91	7.27	750.36	31.45
23/04/2025	21:40	55.1	8.65	3.37	15.14	7.91	7.26	748.12	31.43
23/04/2025	21:50	57.06	288.92	3.34	14.95	7.91	7.25	749.24	31.48
23/04/2025	22:00	59.03	7.86	3.35	15.05	7.91	7.27	747	31.5
23/04/2025	22:10	82.64	8.25	3.36	15.05	7.9	7.27	747	31.53
23/04/2025	22:20	82.65	8.26	3.37	15.06	7.91	7.27	748.12	31.53
23/04/2025	22:30	61	8.25	3.3	14.63	7.9	7.27	749.24	31.53
23/04/2025	22:40	0	0	0	0	0	0	0	0
23/04/2025	22:50	84.61	7.86	3.27	14.63	7.92	7.31	748.12	31.57
23/04/2025	23:00	68.87	8.25	3.26	14.54	7.92	7.34	747	31.57
23/04/2025	23:10	86.58	8.25	3.23	14.4	7.92	7.32	744.75	31.53
23/04/2025	23:20	86.59	8.26	3.24	14.41	7.92	7.35	745.87	31.53
23/04/2025	23:30	78.71	520.44	3.29	14.59	7.92	7.32	744.75	31.5
23/04/2025	23:40	80.68	318.79	3.25	14.54	7.91	7.36	744.75	31.5
23/04/2025	23:50	72.81	7.86	3.22	14.4	7.93	7.37	742.51	31.48
23/05/2025	00:00	82.64	8.25	2.27	12.71	7.89	7.44	576.51	30.71
23/05/2025	01:00	74.77	7.86	3.3	14.95	7.92	7.62	572.02	30.8
23/05/2025	02:00	53.13	7.86	2.83	13.9	7.88	7.53	569.78	30.83
23/05/2025	03:00	59.03	7.47	3.24	15.14	7.87	7.51	565.29	30.85
23/05/2025	04:00	55.1	7.86	3.2	14.4	7.86	7.5	565.29	30.78
23/05/2025	05:00	61	7.47	3.32	15	7.87	7.48	565.29	30.85
23/05/2025	06:00	59.03	7.47	3.11	14.45	7.86	7.62	561.93	30.85
23/05/2025	07:00	70.84	7.86	3.18	14.31	7.8	7.48	564.17	30.8
23/05/2025	08:00	78.71	8.25	3.01	13.81	7.78	7.4	561.93	30.61
23/05/2025	09:00	98.39	8.65	3.25	14.77	7.75	7.16	558.56	30.42
23/05/2025	10:00	106.26	9.43	3.1	13.67	7.76	6.77	564.17	30.25
23/05/2025	11:00	104.29	10.22	2.53	12.98	7.76	6.3	576.51	30.18



บ่อวัดคุณภาพน้ำ

Date	Time	Flow	Power	BOD	COD	pH	DO	Cond.	Temp.
23/05/2025	12:00	118.06	10.61	2.83	13.53	7.76	5.89	583.24	30.08
23/05/2025	13:00	127.9	11.79	2.49	12.94	7.75	5.87	584.36	29.92
23/05/2025	14:00	489.96	12.19	1.96	11.83	7.75	5.67	598.94	29.8
23/05/2025	15:00	155.45	12.97	2.16	12.2	7.79	5.65	597.82	29.72
23/05/2025	16:00	137.74	11.01	2.01	11.65	7.84	6.21	595.58	29.94
23/05/2025	17:00	120.03	11.01	1.85	11.65	7.86	6.61	585.48	30.18
23/05/2025	18:00	112.16	9.83	1.91	11.88	7.85	6.76	582.12	30.25
23/05/2025	19:00	94.45	8.25	1.75	11.38	7.9	7.47	577.63	30.73
23/05/2025	20:00	70.84	7.86	1.87	12.2	7.85	7.8	558.56	30.83
23/05/2025	21:00	68.87	7.47	3.25	15.09	7.81	7.49	557.44	30.78
23/05/2025	22:00	76.74	7.47	2.53	13.3	7.84	7.44	552.96	30.78
23/05/2025	23:00	92.48	7.86	3.19	14.27	7.86	7.63	554.08	30.8
23/06/2025	00:00	1054.7	192.22	3.11	13.9	7.89	7.63	538.38	31.43
23/06/2025	01:00	1046.83	193.4	3.21	15	7.85	7.67	539.5	31.4
23/06/2025	02:00	57.06	7.47	3.1	13.81	7.93	7.62	531.65	31.4
23/06/2025	03:00	66.9	7.86	3.1	14.45	7.84	7.64	538.38	31.4
23/06/2025	04:00	57.06	7.47	3.11	13.9	7.78	7.73	537.25	31.33
23/06/2025	05:00	70.84	7.47	3.12	14.04	7.8	7.8	532.77	31.36
23/06/2025	06:00	72.81	7.47	2.95	13.76	7.81	7.83	531.65	31.28
23/06/2025	07:00	68.87	7.47	3.12	13.94	7.77	7.79	536.13	31.26
23/06/2025	08:00	0	0	0.08	0	3.77	2.87	75.15	14.3
23/06/2025	09:00	86.58	8.25	3.14	14.31	7.63	7.19	537.25	30.9
23/06/2025	10:00	94.45	9.83	3.11	13.81	7.66	6.53	539.5	30.73
23/06/2025	11:00	102.32	9.83	3.3	14.22	7.61	6.66	546.23	30.44
23/06/2025	12:00	80.68	9.83	3.29	14.13	7.61	6.91	546.23	30.88
23/06/2025	13:00	116.1	9.43	3.35	14.82	7.6	6.77	548.47	30.8
23/06/2025	14:00	88.55	9.83	3.28	14.17	7.66	6.84	545.11	30.64
23/06/2025	15:00	88.55	9.43	3.35	14.68	7.6	6.92	545.11	30.88
23/06/2025	16:00	96.42	9.04	3.32	14.63	7.61	6.92	547.35	30.92
23/06/2025	17:00	82.64	8.65	3.42	15.37	7.59	6.98	547.35	30.92
23/06/2025	18:00	92.48	9.04	3.33	14.91	7.58	7.18	543.98	31
23/06/2025	19:00	88.55	8.25	3.39	15.41	7.59	7.32	542.86	30.97
23/06/2025	20:00	64.94	7.86	3.39	15.5	7.58	7.42	543.98	31.12
23/06/2025	21:00	76.74	7.86	3.37	15.5	7.6	7.45	542.86	31.12
23/06/2025	22:00	86.58	7.86	3.19	14.95	7.61	7.45	540.62	31.21
23/06/2025	23:00	53.13	8.65	3.29	14.95	7.59	7.46	541.74	31.16
24/01/2025	00:00	0	0	3.78	15.82	8.66	8.42	731	24.47
24/01/2025	01:00	0	0	3.68	16.41	8.65	8.42	727	24.69
24/01/2025	02:00	0	0	3.63	15.68	8.59	8.47	727	24.61
24/01/2025	03:00	0	0	3.61	15.23	8.42	8.5	720	24.61
24/01/2025	04:00	369.01	0	3.58	15.68	8.46	8.56	716	24.69
24/01/2025	05:00	0	0	3.95	17.59	8.54	8.56	716	24.69
24/01/2025	06:00	0	0	3.68	15.38	8.65	8.69	716	24.54
24/01/2025	07:00	0	0	3.63	15.53	8.7	8.75	705	24.61
24/01/2025	08:00	0	0	3.53	15.68	8.75	8.8	716	24.69
24/01/2025	09:00	0	0	3.56	14.94	8.66	8.53	720	24.54
24/01/2025	10:00	393.45	0	3.58	15.38	8.66	8.23	731	24.47
24/01/2025	11:00	0	495.45	3.61	15.53	8.7	7.99	760	24.47

บ่อวัดคุณภาพน้ำ

Date	Time	Flow	Power	BOD	COD	pH	DO	Cond.	Temp.
24/01/2025	12:00	0	0	3.66	15.82	8.85	7.74	764	24.32
24/01/2025	13:00	0	0	3.56	15.23	8.47	7.63	771	24.32
24/01/2025	14:00	362.9	0	3.73	15.68	8.68	7.52	775	24.32
24/01/2025	15:00	0	0	3.46	15.38	8.51	7.42	779	24.32
24/01/2025	16:00	0	0	3.53	16.12	8.44	7.39	786	24.24
24/01/2025	17:00	0	0	3.61	15.68	8.41	8.37	790	24.32
24/01/2025	18:00	204.06	0	3.7	15.09	8.66	7.63	771	24.32
24/01/2025	19:00	252.93	0	3.66	14.94	8.17	7.8	768	24.32
24/01/2025	20:00	0	0	3.61	15.38	8.63	7.99	764	24.39
24/01/2025	21:00	0	0	3.58	15.38	8.42	8.15	760	24.54
24/01/2025	22:00	0	0	3.58	15.38	8.51	8.12	753	24.54
24/01/2025	23:00	0	0	3.66	16.12	8.32	8.23	738	24.61
24/02/2025	00:00	0	0	1.23	6.85	8.01	7.58	812	26.46
24/02/2025	01:00	0	0	1.08	6.7	7.94	7.55	808	26.54
24/02/2025	02:00	0	0	1.2	7.73	7.88	7.61	808	26.46
24/02/2025	03:00	0	0	1.08	7.29	7.93	7.63	812	26.46
24/02/2025	04:00	234.6	0	1.2	7.88	7.94	7.61	808	26.54
24/02/2025	05:00	0	0	0.98	6.4	7.88	7.69	801	26.61
24/02/2025	06:00	0	0	1.06	6.11	7.81	7.8	801	26.61
24/02/2025	07:00	259.04	0	0.98	6.26	7.91	7.85	801	26.61
24/02/2025	08:00	0	0	1.06	6.26	7.91	7.85	801	26.61
24/02/2025	09:00	0	0	1.01	6.85	7.81	7.9	793	26.69
24/02/2025	10:00	0	0	1.11	7.29	7.81	7.82	797	26.54
24/02/2025	11:00	0	0	1.11	7.58	7.81	7.71	804	26.17
24/02/2025	12:00	0	0	1.08	7.88	8	7.63	801	26.54
24/02/2025	13:00	0	0	1.2	7.73	8	7.58	801	26.69
24/02/2025	14:00	375.12	0	1.2	7.43	8.05	7.61	808	26.54
24/02/2025	15:00	0	0	1.06	6.99	8.06	7.66	804	26.54
24/02/2025	16:00	0	0	1.08	7.58	8.06	7.8	797	26.54
24/02/2025	17:00	0	0	1.03	7.29	8.01	7.96	793	26.54
24/02/2025	18:00	0	0	1.08	6.7	7.98	7.9	793	26.69
24/02/2025	19:00	424	0	1.13	7.43	8	8.04	793	26.61
24/02/2025	20:00	0	0	1.13	7.14	7.91	7.99	790	26.61
24/02/2025	21:00	0	0	1.08	7.29	7.88	7.99	793	26.61
24/02/2025	22:00	0	0	1.23	6.99	7.89	8.04	779	26.61
24/02/2025	23:00	0	0	1.11	7.14	7.82	8.07	786	26.69
24/03/2025	00:00	0	0	1.03	6.85	7.6	7.8	856	27.87
24/03/2025	01:00	0	0	1.23	7.29	7.64	7.88	852	27.87
24/03/2025	02:00	0	0	1.08	7.58	7.55	7.93	845	28.02
24/03/2025	03:00	0	0	0.98	7.14	7.65	7.9	837	27.87
24/03/2025	04:00	0	0	1.06	6.85	7.65	7.99	830	28.02
24/03/2025	05:00	0	0	0.98	7.43	7.57	7.96	826	27.95
24/03/2025	06:00	0	0	1.13	6.55	7.67	7.96	826	28.02
24/03/2025	07:00	0	0	1.13	7.43	7.65	8.01	823	28.02
24/03/2025	08:00	0	0	1.25	7.43	7.7	7.96	841	27.8
24/03/2025	17:00	0	0	1.13	7.14	7.57	7.01	878	27.72
24/03/2025	18:00	0	0	0.94	7.29	7.52	7.12	870	27.72
24/03/2025	19:00	0	0	1.13	7.88	7.53	7.28	863	27.87

บ่อวัดคุณภาพน้ำ

Date	Time	Flow	Power	BOD	COD	pH	DO	Cond.	Temp.
24/03/2025	20:00	0	0	0.98	7.73	7.53	7.44	856	27.87
24/03/2025	21:00	0	0	1.03	7.43	7.52	7.55	841	27.95
24/03/2025	22:00	0	0	1.13	7.43	7.55	7.61	848	27.95
24/03/2025	23:00	0	0	1.13	7.14	7.57	7.61	841	27.95
24/04/2025	00:00	80.68	213.44	3.27	14.45	7.92	7.37	743.63	31.48
24/04/2025	00:10	78.71	7.86	3.27	14.59	7.93	7.4	743.63	31.55
24/04/2025	00:20	78.72	7.87	3.28	14.6	7.92	7.39	743.63	31.55
24/04/2025	00:30	76.74	7.86	3.12	13.94	7.92	7.41	743.63	31.53
24/04/2025	00:40	92.48	7.86	3.17	14.04	7.92	7.42	741.39	31.53
24/04/2025	00:50	90.52	25.16	3.06	13.85	7.93	7.43	744.75	31.53
24/04/2025	01:00	74.77	495.68	3.14	13.9	7.9	7.43	742.51	31.57
24/04/2025	01:10	72.81	58.96	3.14	13.94	7.91	7.41	743.63	31.57
24/04/2025	01:20	72.82	58.97	3.15	13.95	7.91	7.42	742.51	31.57
24/04/2025	01:30	70.84	110.46	3.05	14.04	7.92	7.42	742.51	31.55
24/04/2025	01:40	74.77	496.07	3	13.9	7.92	7.44	744.75	31.53
24/04/2025	01:50	80.68	521.62	3.01	14.04	7.92	7.43	744.75	31.53
24/04/2025	02:00	55.1	7.86	3.02	13.85	7.91	7.44	744.75	31.53
24/04/2025	02:10	74.77	84.91	3.03	13.99	7.92	7.44	742.51	31.57
24/04/2025	02:20	74.78	84.92	3.04	14	7.92	7.44	741.39	31.57
24/04/2025	02:30	64.94	7.47	2.94	13.35	7.92	7.44	743.63	31.55
24/04/2025	04:00	74.77	7.86	2.91	13.26	7.92	7.45	742.51	31.6
24/04/2025	04:10	72.81	7.47	2.94	13.58	7.91	7.46	743.63	31.65
24/04/2025	04:20	72.82	7.48	2.95	13.59	7.9	7.46	744.75	31.62
24/04/2025	04:30	66.9	7.47	2.83	12.84	7.91	7.45	745.87	31.65
24/04/2025	04:40	78.71	7.86	2.86	12.94	7.9	7.46	743.63	31.65
24/04/2025	04:50	61	7.47	2.85	12.98	7.9	7.49	744.75	31.69
24/04/2025	05:00	74.77	7.86	2.84	12.84	7.9	7.46	744.75	31.43
24/04/2025	05:10	78.71	7.86	2.84	12.89	7.9	7.49	745.87	31.45
24/04/2025	05:20	78.72	7.87	2.85	12.9	7.89	7.46	744.75	31.53
24/04/2025	05:30	80.68	7.47	2.82	12.8	7.88	7.47	744.75	31.55
24/04/2025	05:40	70.84	7.47	2.84	12.84	7.89	7.48	743.63	31.6
24/04/2025	05:50	66.9	7.47	2.82	12.8	7.89	7.54	744.75	31.69
24/04/2025	06:00	68.87	7.86	2.84	12.71	7.89	7.51	744.75	31.6
24/04/2025	06:10	80.68	7.47	2.84	12.84	7.89	7.65	745.87	31.65
24/04/2025	06:20	80.69	7.48	2.85	12.85	7.89	7.7	743.63	31.65
24/04/2025	06:30	76.74	7.47	2.84	12.84	7.88	7.68	742.51	31.6
24/04/2025	07:00	78.71	8.25	2.84	12.84	7.88	7.64	742.51	31.5
24/04/2025	07:10	80.68	7.86	2.83	12.84	7.88	7.63	743.63	31.53
24/04/2025	07:20	80.69	7.87	2.84	12.85	7.88	7.54	743.63	31.57
24/04/2025	07:30	78.71	7.86	2.86	12.8	7.88	7.49	744.75	31.55
24/04/2025	07:40	76.74	7.86	2.87	12.89	7.88	7.46	750.36	31.5
24/04/2025	07:50	80.68	7.86	2.86	12.75	7.87	7.45	752.6	31.48
24/04/2025	08:00	82.64	8.25	2.87	12.84	7.87	7.43	751.48	31.48
24/04/2025	08:10	82.64	8.25	2.87	12.8	7.86	7.32	753.73	31.4
24/04/2025	08:20	82.65	8.26	2.88	12.81	7.86	7.29	755.97	31.4
24/04/2025	08:30	88.55	8.65	2.86	12.75	7.85	7.06	755.97	31.36
24/04/2025	08:40	90.52	8.65	2.85	12.75	7.85	6.87	757.09	31.31
24/04/2025	08:50	92.48	9.04	2.84	12.61	7.82	6.72	759.33	31.26

ป๋อวัดคุณภาพน้ำ

Date	Time	Flow	Power	BOD	COD	pH	DO	Cond.	Temp.
24/04/2025	09:00	88.55	9.04	2.9	12.61	7.81	6.64	760.46	31.24
24/04/2025	09:10	108.23	9.43	2.88	12.71	7.81	6.58	759.33	31.21
24/04/2025	09:20	108.24	9.44	2.89	12.72	7.79	6.48	761.58	31.14
24/04/2025	09:30	987.8	196.54	3.13	13.26	7.78	6.24	761.58	31.16
24/04/2025	09:40	1011.41	194.18	3.14	13.21	7.79	6.39	761.58	31.36
24/04/2025	09:50	1054.7	204.4	3.19	13.39	7.76	6.46	762.7	32.63
24/04/2025	10:00	1076.35	204.4	3.11	13.07	7.79	6.43	766.06	32.75
24/04/2025	10:10	1099.96	204.01	3.12	13.17	7.76	6.47	767.19	32.65
24/04/2025	10:20	1099.97	204.02	3.13	13.18	7.78	6.43	771.67	32.68
24/04/2025	10:30	1107.83	204.4	2.31	11.65	7.77	6.45	769.43	32.7
24/04/2025	10:50	1119.64	204.8	2.27	11.38	7.79	6.52	777.28	32.63
24/04/2025	11:00	1117.67	202.83	2.26	11.38	7.78	6.51	780.64	32.61
24/04/2025	11:10	1109.8	204.01	2.32	11.56	7.79	6.48	780.64	32.58
24/04/2025	11:20	1109.81	204.02	2.33	11.57	7.8	6.29	778.4	32.49
24/04/2025	11:30	1119.64	204.01	2.26	11.65	7.79	6.3	773.92	32.46
24/04/2025	11:40	1131.44	202.83	2.27	11.51	7.79	6.31	781.77	32.44
24/04/2025	11:50	1139.32	204.4	2.26	11.38	7.77	6.33	785.13	32.39
24/04/2025	12:00	1127.51	204.4	2.28	11.42	7.79	6.32	782.89	32.34
24/04/2025	12:10	1129.48	203.62	2.29	11.51	7.78	6.44	785.13	32.27
24/04/2025	12:20	1129.49	203.63	2.3	11.52	7.79	6.35	790.74	32.29
24/04/2025	12:30	1160.96	203.22	1.81	10.32	7.77	6.35	786.25	32.2
24/04/2025	12:40	1139.32	204.01	1.79	10.28	7.78	6.17	785.13	32.17
24/04/2025	12:50	1135.38	311.71	1.84	10.41	7.76	6.14	778.4	32.2
24/04/2025	13:00	139.71	12.19	1.83	10.28	7.77	6.08	797.47	32.15
24/04/2025	13:10	145.61	12.19	1.84	10.28	7.75	5.94	796.35	32.1
24/04/2025	13:20	145.62	12.2	1.85	10.29	7.76	5.9	792.98	32.05
24/04/2025	13:30	153.48	12.19	1.84	10.23	7.74	5.9	792.98	32.1
24/04/2025	13:40	153.48	11.79	1.81	10.28	7.73	5.96	785.13	32.1
24/04/2025	13:50	145.61	12.19	1.83	10.28	7.74	6.11	797.47	32.1
24/04/2025	14:00	157.42	12.19	1.84	10.23	7.73	6	800.83	32.05
24/04/2025	14:10	143.64	12.19	1.81	10.23	7.74	6.15	798.59	32.01
24/04/2025	14:20	143.65	12.2	1.82	10.24	7.74	6.24	797.47	32.15
24/04/2025	14:30	151.52	11.79	1.62	9.04	7.73	6.1	800.83	32.1
24/04/2025	14:40	143.64	12.19	1.65	9.31	7.74	6.13	799.71	32.03
24/04/2025	15:30	145.61	11.79	1.6	9.13	7.75	6.47	799.71	32.17
24/04/2025	15:40	116.1	11.4	1.58	9.13	7.74	6.48	800.83	32.32
24/04/2025	15:50	133.81	11.01	1.59	9.27	7.75	6.56	799.71	32.2
24/04/2025	16:00	110.19	11.01	1.58	9.27	7.75	6.6	799.71	32.37
24/04/2025	16:10	110.19	11.01	1.56	9.17	7.75	6.64	800.83	32.39
24/04/2025	16:20	110.2	11.02	1.57	9.18	7.76	6.66	799.71	32.39
24/04/2025	16:30	116.1	11.01	1.68	9.95	7.75	6.7	797.47	32.41
24/04/2025	16:40	116.1	34.98	1.65	9.91	7.76	6.75	799.71	32.39
24/04/2025	16:50	102.32	10.22	1.62	9.91	7.76	6.8	791.86	32.49
24/04/2025	17:00	96.42	9.83	1.62	9.95	7.79	6.82	786.25	32.49
24/04/2025	17:10	96.42	9.43	1.62	9.95	7.79	6.88	788.5	32.53
24/04/2025	17:20	96.43	9.44	1.63	9.96	7.79	6.92	786.25	32.56
24/04/2025	17:30	106.26	9.43	1.68	11.01	7.79	6.92	787.37	32.56
24/04/2025	17:40	110.19	9.83	1.69	11.1	7.79	6.92	785.13	32.61

บ่อวัดคุณภาพน้ำ

Date	Time	Flow	Power	BOD	COD	pH	DO	Cond.	Temp.
24/04/2025	17:50	96.42	9.04	1.66	10.96	7.77	6.97	785.13	32.65
24/04/2025	18:00	104.29	9.83	1.68	11.1	7.8	7.01	787.37	32.68
24/04/2025	18:10	110.19	8.65	1.65	10.96	7.81	7.05	785.13	32.68
24/04/2025	18:20	110.2	8.66	1.66	10.97	7.79	7.07	785.13	32.68
24/04/2025	18:30	98.39	9.43	1.84	12.06	7.78	7.07	785.13	32.68
24/04/2025	18:50	102.32	9.04	1.78	12.02	7.79	7.16	784.01	32.7
24/04/2025	19:00	86.58	8.65	1.81	12.2	7.78	7.2	779.52	32.68
24/04/2025	19:10	90.52	9.04	1.85	12.29	7.78	7.22	782.89	32.75
24/04/2025	19:20	90.53	9.05	1.86	12.3	7.77	7.26	782.89	32.73
24/04/2025	19:30	76.74	9.04	1.93	12.25	7.79	7.25	779.52	32.8
24/04/2025	19:40	84.61	8.65	1.95	12.39	7.78	7.26	780.64	32.77
24/04/2025	19:50	92.48	8.65	1.9	12.06	7.79	7.27	780.64	32.8
24/04/2025	20:00	80.68	8.25	1.93	12.29	7.78	7.26	779.52	32.8
24/04/2025	20:10	92.48	8.65	1.91	12.25	7.78	7.29	777.28	32.8
24/04/2025	20:20	92.49	8.66	1.92	12.26	7.79	7.32	777.28	32.8
24/04/2025	20:30	74.77	7.86	2	12.75	7.79	7.3	772.79	32.8
24/04/2025	20:40	82.64	8.25	2.01	12.8	7.79	7.25	771.67	32.8
24/04/2025	20:50	74.77	9.04	1.98	12.75	7.79	7.31	772.79	32.85
24/04/2025	21:00	78.71	8.25	1.96	12.66	7.79	7.3	771.67	32.77
24/04/2025	21:10	78.71	8.25	2.01	12.89	7.78	7.27	771.67	32.8
24/04/2025	21:20	78.72	8.26	2.02	12.9	7.78	7.33	773.92	32.85
24/04/2025	21:30	90.52	8.25	3.12	15.23	7.79	7.3	771.67	32.8
24/04/2025	21:40	78.71	8.25	3.06	15.14	7.79	7.33	767.19	32.87
24/04/2025	21:50	80.68	8.65	3.06	15.14	7.79	7.32	768.31	32.85
24/04/2025	22:00	80.68	8.65	3.02	14.95	7.79	7.36	766.06	32.87
24/04/2025	22:10	78.71	7.86	3.06	15.18	7.8	7.37	766.06	32.87
24/04/2025	22:20	78.72	7.87	3.07	15.19	7.81	7.38	767.19	32.89
24/04/2025	22:30	76.74	8.65	2.91	15.28	7.81	7.36	766.06	32.85
24/04/2025	22:50	78.71	8.25	2.86	15.14	7.83	7.4	761.58	32.94
24/04/2025	23:00	72.81	7.86	2.83	15	7.83	7.41	763.82	32.94
24/04/2025	23:10	78.71	8.25	2.9	15.18	7.81	7.36	766.06	32.87
24/04/2025	23:20	78.72	8.26	2.91	15.19	7.82	7.38	762.7	32.77
24/04/2025	23:30	82.64	7.47	3.77	17.16	7.82	7.37	762.7	32.99
24/04/2025	23:40	94.45	7.86	3.81	17.39	7.83	7.4	761.58	32.92
24/04/2025	23:50	92.48	7.86	3.85	17.48	7.84	7.41	762.7	32.99
24/05/2025	00:00	70.84	7.86	2.9	13.85	7.82	7.75	549.59	30.88
24/05/2025	01:00	64.94	7.47	3.23	14.45	7.82	7.54	549.59	30.83
24/05/2025	02:00	66.9	7.86	2.93	13.9	7.8	7.45	550.71	30.83
24/05/2025	04:00	53.13	7.86	3.1	13.76	7.81	7.46	547.35	30.85
24/05/2025	05:00	57.06	7.86	3.12	14.45	7.82	7.54	545.11	30.88
24/05/2025	06:00	61	7.47	3	13.9	7.82	7.45	543.98	30.88
24/05/2025	07:00	72.81	7.86	3.11	14.36	7.79	7.45	547.35	30.73
24/05/2025	08:00	70.84	8.25	3.01	13.76	7.75	7.33	550.71	30.68
24/05/2025	09:00	92.48	8.65	3.26	14.36	7.75	7.26	550.71	30.56
24/05/2025	10:00	106.26	9.83	3.22	14.22	7.73	6.7	556.32	30.3
24/05/2025	11:00	102.32	10.22	2.57	12.94	7.75	6.51	560.81	30.18
24/05/2025	12:00	112.16	10.61	2.28	11.83	7.75	6.09	568.66	30.11
24/05/2025	13:00	112.16	11.01	2.27	12.29	7.78	6.43	568.66	29.89

ป๋อวัดคุณภาพน้ำ

Date	Time	Flow	Power	BOD	COD	pH	DO	Cond.	Temp.
24/05/2025	14:00	114.13	10.61	1.88	11.19	7.78	5.72	573.15	30.08
24/05/2025	15:00	151.52	10.61	1.98	11.79	7.76	6.35	574.27	30.08
24/05/2025	16:00	112.16	9.83	1.81	11.19	7.82	6.91	569.78	30.25
24/05/2025	17:00	1086.19	196.93	1.88	11.28	7.75	6.81	552.96	30.9
24/05/2025	18:00	1121.61	399.76	2.36	12.57	7.71	6.97	539.5	31.86
24/05/2025	19:00	1166.86	395.44	3.02	13.76	7.65	7.07	519.31	31.89
24/05/2025	20:00	1166.86	395.83	2.92	12.98	7.66	7.23	528.28	31.84
24/05/2025	21:00	1141.28	397.41	2.96	13.17	7.76	7.32	526.04	31.81
24/05/2025	22:00	1172.77	392.69	2.82	12.52	7.82	7.39	527.16	31.74
24/05/2025	23:00	80.68	8.25	2.83	12.61	7.84	7.45	528.28	31.77
24/06/2025	00:00	76.74	7.47	3.1	14.31	7.6	7.48	539.5	31.19
24/06/2025	01:00	55.1	7.47	3.21	14.4	7.6	7.67	538.38	31.14
24/06/2025	02:00	61	7.47	2.97	13.81	7.6	7.7	536.13	31.21
24/06/2025	03:00	59.03	7.08	2.99	13.94	7.61	7.67	532.77	31.24
24/06/2025	04:00	66.9	7.47	2.78	12.66	7.61	7.68	531.65	31.24
24/06/2025	05:00	64.94	7.47	2.88	13.3	7.6	7.7	532.77	31.26
24/06/2025	06:00	61	7.47	2.7	12.66	7.6	7.85	537.25	31.33
24/06/2025	07:00	74.77	7.47	2.8	12.75	7.62	7.7	535.01	31.19
24/06/2025	08:00	55.1	7.47	2.93	13.39	7.67	7.53	529.4	31.16
24/06/2025	09:00	66.9	8.25	2.99	13.72	7.66	7.27	537.25	31
24/06/2025	10:00	98.39	9.04	3.06	13.12	7.61	6.96	537.25	30.73
24/06/2025	11:00	88.55	9.43	3.25	14.22	7.61	6.93	538.38	30.8
24/06/2025	12:00	106.26	9.43	3.04	13.58	7.64	6.53	542.86	30.59
24/06/2025	13:00	74.77	10.22	3.48	14.59	7.58	6.37	554.08	30.44
24/06/2025	14:00	112.16	10.61	3.29	13.99	7.64	6.27	555.2	30.37
24/06/2025	15:00	108.23	9.83	3.49	15.23	7.6	6.77	556.32	30.42
24/06/2025	16:00	94.45	9.43	3.44	15.23	7.6	6.82	554.08	30.66
24/06/2025	17:00	80.68	9.04	3.43	15.28	7.59	6.97	549.59	30.68
24/06/2025	18:00	96.42	8.65	3.37	14.91	8.41	7.05	546.23	30.8
24/06/2025	19:00	96.42	8.25	3.42	15.37	8.72	7.19	546.23	30.83
24/06/2025	20:00	72.81	8.25	3.33	14.86	8.58	7.32	545.11	30.9
24/06/2025	21:00	78.71	8.25	3.45	15.55	8.59	7.33	543.98	30.88
24/06/2025	22:00	74.77	7.86	3.34	14.86	8.56	7.32	545.11	30.85
24/06/2025	23:00	84.61	8.25	3.35	15.05	8.42	7.4	545.11	30.92
25/01/2025	00:00	0	0	3.56	15.23	8.44	8.42	731	24.61
25/01/2025	01:00	0	491.83	3.56	16.26	8.59	8.37	735	24.47
25/01/2025	02:00	307.92	0	3.56	15.53	8	8.31	738	24.61
25/01/2025	03:00	0	493.03	3.61	14.94	7.94	8.34	731	24.61
25/01/2025	04:00	271.26	491.83	3.66	16.26	8.06	8.31	731	24.61
25/01/2025	05:00	0	0	3.41	15.53	8.05	8.34	731	24.54
25/01/2025	06:00	0	493.03	3.63	15.23	8.18	8.31	724	24.47
25/01/2025	07:00	0	0	3.56	15.09	8.29	8.39	716	24.69
25/01/2025	08:00	0	0	3.61	15.23	8.56	8.34	738	24.69
25/01/2025	09:00	0	0	3.58	15.53	8.56	8.07	738	24.54
25/01/2025	10:00	0	0	3.66	16.12	8.49	7.9	742	24.54
25/01/2025	11:00	259.04	500.28	3.66	15.68	8.25	7.71	764	24.47
25/01/2025	12:00	0	0	3.63	15.97	8.8	7.52	797	24.54
25/01/2025	13:00	0	493.03	3.49	15.68	8.85	7.36	793	24.32

บ่อวัดคุณภาพน้ำ

Date	Time	Flow	Power	BOD	COD	pH	DO	Cond.	Temp.
25/01/2025	14:00	0	491.83	3.63	14.94	8.29	7.39	804	24.39
25/01/2025	15:00	234.6	0	3.53	15.82	8.9	7.31	812	24.32
25/01/2025	16:00	0	489.41	3.51	15.38	8.17	7.25	819	24.32
25/01/2025	17:00	0	0	3.53	15.82	8.75	7.33	793	24.39
25/01/2025	18:00	0	490.62	3.46	14.35	8.34	7.5	786	24.32
25/01/2025	19:00	0	489.41	3.66	16.26	8.32	7.69	779	24.61
25/01/2025	20:00	0	489.41	3.56	15.53	8.63	7.85	779	24.47
25/01/2025	21:00	210.17	491.83	3.49	15.53	8.7	7.9	764	24.54
25/01/2025	22:00	0	491.83	3.61	15.97	8.78	7.96	771	24.54
25/01/2025	23:00	0	491.83	3.56	14.79	8.06	7.96	768	24.69
25/02/2025	00:00	0	0	1.3	6.85	7.76	8.07	786	26.69
25/02/2025	01:00	0	0	1.25	6.7	7.7	8.12	786	26.61
25/02/2025	02:00	0	0	1.86	8.61	7.65	8.18	782	26.76
25/02/2025	03:00	0	0	1.01	7.14	7.6	8.2	786	26.76
25/02/2025	04:00	0	0	1.57	6.99	7.53	8.18	786	26.69
25/02/2025	05:00	0	0	1.18	6.4	7.47	8.28	782	26.69
25/02/2025	06:00	0	0	1.49	8.02	7.45	8.31	779	26.83
25/02/2025	07:00	0	0	0.96	7.14	7.43	8.34	782	26.76
25/02/2025	08:00	0	0	1.57	8.32	7.36	8.45	779	26.76
25/02/2025	09:00	0	0	1.23	6.7	8.32	8.23	782	26.69
25/02/2025	10:00	0	0	1.81	8.17	7.36	7.82	782	26.69
25/02/2025	11:00	0	0	1.45	7.73	7.36	7.93	782	26.76
25/02/2025	12:00	0	0	1.81	9.05	7.36	7.66	779	26.69
25/02/2025	13:00	0	0	1.35	6.99	7.45	7.74	786	26.69
25/02/2025	14:00	796.68	176.74	1.18	6.99	7.5	7.63	786	26.61
25/02/2025	15:00	472.87	169.5	1.01	7.14	7.52	7.71	782	27.28
25/02/2025	16:00	686.71	179.15	1.08	7.88	7.45	7.82	782	27.35
25/02/2025	17:00	869.99	185.19	1.28	7.14	7.43	7.99	782	27.35
25/02/2025	18:00	0	0	1.64	8.46	7.35	7.96	786	27.35
25/02/2025	19:00	0	0	1.23	8.02	7.28	8.04	775	27.35
25/02/2025	20:00	0	0	1.83	8.76	7.16	8.09	779	27.35
25/02/2025	21:00	0	0	1.59	8.17	7.12	8.12	775	27.28
25/02/2025	22:00	0	493.03	2.05	9.79	6.99	8.12	801	27.35
25/02/2025	23:00	0	0	1.66	7.58	6.82	8.18	775	27.35
25/03/2025	00:00	0	0	1.01	6.99	7.59	7.69	830	28.02
25/03/2025	01:00	0	0	1.15	7.58	7.52	7.69	837	27.87
25/03/2025	02:00	0	0	1.13	8.02	7.48	7.69	834	27.87
25/03/2025	03:00	0	0	1.11	7.58	7.52	7.77	834	27.95
25/03/2025	04:00	0	0	1.13	7.14	7.5	7.77	837	28.02
25/03/2025	05:00	0	0	0.98	7.14	7.43	7.8	834	28.02
25/03/2025	06:00	0	0	1.13	6.85	7.64	7.82	834	27.87
25/03/2025	07:00	0	0	1.01	6.7	7.52	7.74	826	28.09
25/03/2025	08:00	0	0	1.01	6.55	7.57	7.66	845	27.87
25/03/2025	09:00	497.31	150.18	1.01	6.55	7.53	7.42	845	27.95
25/03/2025	10:00	0	0	1.06	6.99	7.52	7.25	848	28.46
25/03/2025	11:00	0	0	0.98	7.29	7.55	7.17	859	28.54
25/03/2025	12:00	0	0	1.06	7.14	7.53	7.04	874	28.46
25/03/2025	13:00	0	0	1.11	6.99	7.5	6.82	900	28.39

บ่อวัดคุณภาพน้ำ

Date	Time	Flow	Power	BOD	COD	pH	DO	Cond.	Temp.
25/03/2025	14:00	0	0	1.11	7.29	7.5	6.74	896	28.39
25/03/2025	15:00	0	0	1.08	6.99	7.52	6.79	896	28.32
25/03/2025	16:00	0	0	1.08	6.55	7.55	6.87	911	28.46
25/03/2025	17:00	0	0	0.96	6.4	7.55	6.9	892	28.54
25/03/2025	18:00	0	0	1.03	7.14	7.48	7.09	878	28.46
25/03/2025	19:00	234.6	0	1.15	7.73	7.5	7.25	870	28.61
25/03/2025	20:00	0	0	0.96	7.73	7.52	7.33	859	28.54
25/03/2025	21:00	0	0	1.06	7.29	7.5	7.47	863	28.54
25/03/2025	22:00	0	0	0.98	8.02	7.52	7.44	859	28.69
25/03/2025	23:00	0	0	1.15	6.4	7.5	7.52	856	28.61
25/04/2025	00:00	72.81	7.86	3.89	17.57	7.82	7.4	761.58	32.92
25/04/2025	00:10	70.84	8.25	3.83	17.48	7.82	7.41	760.46	32.94
25/04/2025	00:20	70.85	8.26	3.84	17.49	7.82	7.43	760.46	32.92
25/04/2025	00:30	72.81	7.86	3.79	17.39	7.84	7.44	760.46	32.89
25/04/2025	00:40	66.9	7.86	3.86	17.52	7.83	7.42	759.33	32.92
25/04/2025	00:50	72.81	0	3.83	17.34	7.83	7.43	758.21	32.92
25/04/2025	01:00	82.64	7.86	3.78	17.25	7.83	7.44	759.33	32.92
25/04/2025	01:10	78.71	7.86	3.83	17.39	7.84	7.45	757.09	32.94
25/04/2025	01:20	78.72	7.87	3.84	17.4	7.83	7.44	755.97	32.92
25/04/2025	01:30	68.87	7.86	3.86	17.84	7.84	7.44	758.21	32.92
25/04/2025	01:40	72.81	7.86	3.91	17.98	7.84	7.44	758.21	32.92
25/04/2025	01:50	90.52	7.47	3.89	17.89	7.84	7.44	758.21	32.94
25/04/2025	02:00	70.84	7.86	3.89	17.89	7.84	7.45	758.21	32.89
25/04/2025	02:10	84.61	7.86	3.89	17.94	7.84	7.45	754.85	32.94
25/04/2025	02:20	84.62	7.87	3.9	17.95	7.83	7.49	753.73	32.89
25/04/2025	02:30	76.74	7.47	3.9	18.03	7.83	7.49	753.73	32.94
25/04/2025	03:10	61	7.47	3.89	17.89	7.84	7.54	752.6	32.92
25/04/2025	03:20	61.01	7.48	3.9	17.9	7.84	7.64	751.48	32.92
25/04/2025	03:30	76.74	7.47	4.09	19.13	7.84	7.64	753.73	32.89
25/04/2025	03:40	76.74	7.47	4.08	19.04	7.85	7.54	753.73	32.8
25/04/2025	03:50	68.87	7.86	4.09	19.13	7.84	7.51	752.6	32.89
25/04/2025	04:00	76.74	7.86	4.05	18.99	7.84	7.64	752.6	32.89
25/04/2025	04:10	66.9	239.39	4.09	19.13	7.84	7.52	751.48	32.92
25/04/2025	04:20	66.91	239.4	4.1	19.14	7.84	7.64	751.48	32.87
25/04/2025	04:30	70.84	7.86	4.05	18.39	7.84	7.64	751.48	32.92
25/04/2025	04:40	64.94	7.47	4.07	18.39	7.82	7.65	751.48	32.89
25/04/2025	04:50	68.87	7.86	4.05	18.3	7.84	7.63	753.73	32.97
25/04/2025	05:00	70.84	7.86	4.09	18.53	7.84	7.64	751.48	32.87
25/04/2025	05:10	64.94	7.47	4.08	18.39	7.83	7.54	753.73	32.87
25/04/2025	05:20	64.95	7.48	4.09	18.4	7.84	7.65	755.97	32.94
25/04/2025	05:30	78.71	7.47	4.38	20.28	7.84	7.65	751.48	32.89
25/04/2025	05:40	72.81	7.47	4.34	20.23	7.84	7.67	750.36	32.92
25/04/2025	05:50	59.03	7.86	4.41	20.46	7.84	7.64	750.36	32.94
25/04/2025	06:00	70.84	7.47	4.42	20.6	7.84	7.53	750.36	32.87
25/04/2025	06:10	64.94	7.86	4.37	20.41	7.82	7.54	745.87	32.92
25/04/2025	06:20	64.95	7.87	4.38	20.42	7.82	7.53	748.12	32.92
25/04/2025	06:30	92.48	7.47	4.41	19.91	7.81	7.5	749.24	32.94
25/04/2025	07:00	72.81	7.86	4.37	19.45	7.82	7.45	758.21	32.77



บ่อวัดคุณภาพน้ำ

Date	Time	Flow	Power	BOD	COD	pH	DO	Cond.	Temp.
25/04/2025	07:10	76.74	7.86	4.37	19.5	7.81	7.45	758.21	32.77
25/04/2025	07:20	76.75	7.87	4.38	19.51	7.81	7.42	758.21	32.7
25/04/2025	07:30	90.52	8.25	4.25	19.31	7.8	7.42	761.58	32.63
25/04/2025	07:40	94.45	8.25	4.34	19.91	7.81	7.41	762.7	32.65
25/04/2025	07:50	94.45	8.65	4.33	19.5	7.8	7.43	762.7	32.53
25/04/2025	08:00	94.45	8.65	4.34	19.63	7.8	7.39	759.33	32.51
25/04/2025	08:10	80.68	8.65	4.31	19.5	7.79	7.34	761.58	32.51
25/04/2025	08:20	80.69	8.66	4.32	19.51	7.8	7.29	758.21	32.49
25/04/2025	08:30	108.23	9.43	2.18	12.84	7.79	7.33	759.33	32.44
25/04/2025	08:40	90.52	9.43	2.15	12.71	7.81	7.3	757.09	32.46
25/04/2025	08:50	104.29	9.43	2.13	12.66	7.79	7.26	759.33	32.37
25/04/2025	09:00	92.48	9.43	2.17	12.71	7.76	7.23	760.46	32.39
25/04/2025	09:10	100.35	9.43	2.13	12.52	7.76	7.21	762.7	32.32
25/04/2025	09:20	100.36	9.44	2.14	12.53	7.74	7.05	762.7	32.37
25/04/2025	09:30	84.61	9.83	2.13	13.17	7.75	6.93	767.19	32.34
25/04/2025	09:40	112.16	9.83	2.17	13.26	7.74	6.85	767.19	32.32
25/04/2025	09:50	106.26	9.83	2.2	13.17	7.73	6.73	770.55	32.2
25/04/2025	10:00	120.03	9.83	2.16	13.12	7.74	6.66	769.43	32.17
25/04/2025	10:10	110.19	9.83	2.22	13.3	7.73	6.59	777.28	32.17
25/04/2025	10:20	110.2	9.84	2.23	13.31	7.73	6.61	778.4	32.2
25/04/2025	10:30	98.39	9.83	2.22	13.3	7.74	6.53	777.28	32.22
25/04/2025	10:50	98.39	10.22	2.2	13.21	7.73	6.57	782.89	32.1
25/04/2025	11:00	116.1	9.83	2.23	13.3	7.73	6.57	782.89	32.13
25/04/2025	11:10	114.13	160.38	2.2	13.17	7.74	6.49	785.13	32.13
25/04/2025	11:20	114.14	160.39	2.21	13.18	7.73	6.48	786.25	32.13
25/04/2025	11:30	120.03	10.22	2.32	13.76	7.72	6.43	792.98	32.05
25/04/2025	11:40	94.45	10.22	2.32	13.81	7.74	6.44	791.86	32.01
25/04/2025	11:50	108.23	10.61	2.3	13.76	7.73	6.45	797.47	32.03
25/04/2025	12:00	114.13	10.61	2.36	13.85	7.73	6.5	796.35	31.91
25/04/2025	12:10	110.19	310.14	2.32	13.81	7.72	6.47	800.83	31.98
25/04/2025	12:20	110.2	310.15	2.33	13.82	7.73	6.49	801.96	31.98
25/04/2025	12:30	123.97	11.01	2.39	14.17	7.73	6.46	804.2	31.98
25/04/2025	12:40	118.06	11.01	2.42	14.27	7.73	6.27	804.2	31.89
25/04/2025	12:50	127.9	10.61	2.45	14.36	7.72	6.18	807.56	31.89
25/04/2025	13:00	143.64	86.48	2.43	14.22	7.72	5.96	807.56	31.89
25/04/2025	13:10	123.97	485.06	2.43	14.22	7.71	5.91	805.32	31.81
25/04/2025	13:20	123.98	485.07	2.44	14.23	7.71	5.9	806.44	31.79
25/04/2025	13:30	129.87	12.19	2.39	14.27	7.71	5.89	805.32	31.79
25/04/2025	13:40	139.71	186.71	2.4	14.27	7.71	5.86	801.96	31.74
25/04/2025	13:50	141.68	11.79	2.39	14.22	7.73	5.95	804.2	31.72
25/04/2025	14:00	131.84	12.19	2.38	14.22	7.73	5.86	812.05	31.77
25/04/2025	14:10	129.87	11.79	2.37	14.08	7.7	5.97	816.54	31.69
25/04/2025	14:20	129.88	11.8	2.38	14.09	7.7	6.08	815.42	31.79
25/04/2025	14:30	135.77	12.19	2.39	14.27	7.71	6.01	812.05	31.77
25/04/2025	16:00	153.48	12.19	2.54	15.18	7.73	6.17	815.42	31.69
25/04/2025	16:10	155.45	110.46	2.56	15.09	7.73	6.26	808.69	31.65
25/04/2025	16:20	155.46	110.47	2.57	15.1	7.75	6.36	807.56	31.62
25/04/2025	16:30	139.71	11.79	2.56	15.73	7.74	6.48	806.44	31.69

ป๋อวัดคุณภาพน้ำ

Date	Time	Flow	Power	BOD	COD	pH	DO	Cond.	Temp.
25/04/2025	16:40	143.64	12.19	2.55	15.83	7.75	6.49	807.56	31.74
25/04/2025	16:50	145.61	11.4	2.51	15.69	7.76	6.54	806.44	31.84
25/04/2025	17:00	155.45	11.4	2.52	15.78	7.76	6.56	807.56	31.81
25/04/2025	17:10	123.97	11.4	2.51	15.87	7.76	6.61	806.44	31.84
25/04/2025	17:20	123.98	11.41	2.52	15.88	7.75	6.63	805.32	31.86
25/04/2025	17:30	129.87	11.01	2.61	16.51	7.75	6.66	801.96	31.91
25/04/2025	17:40	120.03	11.4	2.59	16.42	7.75	6.7	801.96	31.89
25/04/2025	17:50	120.03	11.01	2.59	16.56	7.76	6.75	801.96	31.93
25/04/2025	18:00	120.03	10.61	2.58	16.47	7.76	6.75	799.71	32.01
25/04/2025	18:10	104.29	10.61	2.58	16.56	7.76	6.79	800.83	32.03
25/04/2025	18:20	104.3	10.62	2.59	16.57	7.77	6.8	798.59	32.01
25/04/2025	18:30	110.19	10.61	5.27	23.85	7.77	6.87	795.23	32.03
25/04/2025	19:00	84.61	9.83	5.29	24.17	7.78	6.94	791.86	32.15
25/04/2025	19:10	94.45	9.83	5.26	23.99	7.79	6.94	789.62	32.39
25/04/2025	19:20	94.46	9.84	5.27	24	7.78	6.98	789.62	32.41
25/04/2025	19:30	123.97	9.43	6.21	28.12	7.78	7	789.62	32.44
25/04/2025	19:40	92.48	9.43	6.17	27.98	7.81	7.05	789.62	32.44
25/04/2025	19:50	92.48	9.04	6.19	28.26	7.79	7.07	786.25	32.49
25/04/2025	20:00	92.48	34.2	6.26	28.49	7.81	7.1	786.25	32.46
25/04/2025	20:10	88.55	33.41	6.21	28.21	7.82	7.11	787.37	32.51
25/04/2025	20:20	88.56	33.42	6.22	28.22	7.81	7.14	782.89	32.51
25/04/2025	20:30	84.61	33.81	6.58	29.86	7.84	7.13	781.77	32.49
25/04/2025	20:40	92.48	59.36	6.59	29.77	7.81	7.18	781.77	32.51
25/04/2025	20:50	78.71	8.25	6.56	29.82	7.82	7.17	780.64	32.46
25/04/2025	21:00	88.55	8.25	6.59	29.86	7.82	7.19	780.64	32.58
25/04/2025	21:10	86.58	8.25	6.59	30.09	7.83	7.19	781.77	32.56
25/04/2025	21:20	86.59	8.26	6.6	30.1	7.82	7.18	779.52	32.51
25/04/2025	21:30	80.68	8.25	6.74	31.06	7.81	7.19	780.64	32.51
25/04/2025	21:40	90.52	7.86	6.77	31.06	7.81	7.19	777.28	32.53
25/04/2025	21:50	82.64	8.25	6.76	31.01	7.8	7.23	777.28	32.56
25/04/2025	22:00	78.71	8.25	6.77	31.24	7.8	7.21	773.92	32.51
25/04/2025	22:10	76.74	8.65	6.75	30.96	7.81	7.23	772.79	32.56
25/04/2025	22:20	76.75	8.66	6.76	30.97	7.82	7.23	772.79	32.56
25/04/2025	22:30	78.71	8.25	6.74	31.01	7.82	7.27	772.79	32.51
25/04/2025	22:50	80.68	8.65	6.79	31.24	7.81	7.31	771.67	32.41
25/04/2025	23:00	84.61	7.47	6.78	31.01	7.8	7.28	769.43	32.53
25/04/2025	23:10	90.52	8.25	6.72	30.96	7.79	7.28	770.55	32.56
25/04/2025	23:20	90.53	8.26	6.73	30.97	7.81	7.31	768.31	32.51
25/04/2025	23:30	92.48	8.25	7.03	32.25	7.81	7.32	767.19	32.49
25/04/2025	23:40	59.03	8.25	7	32.16	7.82	7.32	767.19	32.51
25/04/2025	23:50	70.84	7.86	7.02	32.2	7.82	7.32	763.82	32.53
25/05/2025	00:00	90.52	8.25	2.72	12.06	7.84	7.45	530.52	31.72
25/05/2025	01:00	74.77	8.25	2.83	12.75	7.83	7.45	528.28	31.77
25/05/2025	02:00	64.94	7.47	2.61	12.11	7.85	7.47	523.79	31.72
25/05/2025	04:00	59.03	7.47	2.61	12.06	7.86	7.68	524.92	31.69
25/05/2025	05:00	49.19	7.47	2.69	12.66	7.86	7.71	526.04	31.69
25/05/2025	06:00	74.77	7.47	2.59	12.06	7.85	7.67	524.92	31.62
25/05/2025	07:00	57.06	7.86	2.71	12.71	7.85	7.64	530.52	31.53

บ่อวัดคุณภาพน้ำ

Date	Time	Flow	Power	BOD	COD	pH	DO	Cond.	Temp.
25/05/2025	08:00	86.58	7.86	2.61	12.11	7.86	7.45	530.52	31.48
25/05/2025	09:00	86.58	7.86	2.74	12.52	7.78	7.23	531.65	31.31
25/05/2025	10:00	106.26	8.65	2.68	12.02	7.78	7.09	538.38	31.26
25/05/2025	11:00	104.29	9.43	2.98	12.98	7.75	6.69	545.11	31.02
25/05/2025	12:00	86.58	9.83	2.93	13.03	7.81	7.22	539.5	31.16
25/05/2025	13:00	80.68	8.65	2.86	12.71	7.77	7.27	539.5	31.31
25/05/2025	14:00	100.35	9.04	2.99	13.21	7.76	7.03	541.74	31.19
25/05/2025	15:00	80.68	8.25	2.9	13.03	7.8	7.44	531.65	31.4
25/05/2025	16:00	98.39	9.04	2.93	13.07	7.7	7.33	565.29	31.28
25/05/2025	17:00	86.58	9.04	3.04	13.67	7.73	7.2	558.56	31.21
25/05/2025	18:00	80.68	8.65	2.95	13.12	7.73	7.21	557.44	31.26
25/05/2025	19:00	78.71	8.25	3.05	13.9	7.76	7.29	551.84	31.33
25/05/2025	20:00	76.74	8.25	2.92	13.21	7.77	7.46	548.47	31.48
25/05/2025	21:00	43.29	7.47	2.79	13.21	7.8	7.64	548.47	31.45
25/05/2025	22:00	57.06	7.86	2.92	13.26	7.78	7.52	550.71	31.48
25/05/2025	23:00	78.71	7.08	2.9	13.3	7.82	7.66	542.86	31.55
25/06/2025	00:00	68.87	7.86	3.25	14.36	8.31	7.41	543.98	30.92
25/06/2025	01:00	68.87	7.86	3.27	15.09	8.21	7.41	540.62	30.95
25/06/2025	02:00	61	7.86	3.13	13.85	8.1	7.41	542.86	30.97
25/06/2025	03:00	68.87	7.47	3.12	13.94	7.98	7.45	541.74	31
25/06/2025	04:00	55.1	7.47	2.88	13.26	7.85	7.93	536.13	31.04
25/06/2025	05:00	57.06	7.47	2.9	13.3	7.85	8.1	535.01	31.12
25/06/2025	06:00	61	7.47	2.8	12.84	7.76	7.98	532.77	31.07
25/06/2025	07:00	53.13	7.47	2.77	12.66	7.73	7.93	529.4	31.12
25/06/2025	08:00	61	7.47	2.71	12.75	7.73	7.76	537.25	31.04
25/06/2025	09:00	100.35	7.86	2.92	13.12	7.72	7.48	541.74	30.92
25/06/2025	10:00	86.58	9.04	2.94	13.17	8.06	7.19	542.86	30.8
25/06/2025	11:00	100.35	9.04	3.25	14.77	8.25	6.93	543.98	30.71
25/06/2025	12:00	129.87	9.04	3.29	14.17	8.26	6.78	548.47	30.64
25/06/2025	13:00	96.42	10.22	3.51	15.23	8.26	6.43	575.39	30.44
25/06/2025	14:00	118.06	10.22	3.39	14.59	7.93	6.57	576.51	30.42
25/06/2025	15:00	120.03	10.61	3.49	15.14	8.64	6.58	575.39	30.42
25/06/2025	16:00	118.06	10.61	3.2	14.59	8.18	6.75	574.27	30.42
25/06/2025	17:00	110.19	9.43	3.48	15.14	8.47	6.86	574.27	30.4
25/06/2025	18:00	108.23	9.83	2.52	12.98	8.66	6.97	569.78	30.44
25/06/2025	19:00	98.39	9.83	3.48	15.28	8.73	7.06	570.9	30.64
25/06/2025	20:00	92.48	9.04	3.27	14.91	8.7	7.23	569.78	30.78
25/06/2025	21:00	82.64	8.25	3.42	15.46	8.37	7.33	574.27	30.83
25/06/2025	22:00	72.81	8.25	3.32	14.95	8.52	7.38	560.81	30.92
25/06/2025	23:00	61	8.25	3.34	14.95	8.49	7.42	561.93	30.95
26/01/2025	00:00	350.68	0	3.7	14.79	8.2	8.07	760	24.76
26/01/2025	01:00	0	489.41	3.49	14.79	7.94	8.15	764	24.69
26/01/2025	02:00	0	0	3.61	14.79	8.1	8.15	749	24.69
26/01/2025	03:00	0	0	3.44	15.53	8.18	8.18	757	24.69
26/01/2025	04:00	283.48	0	3.51	15.53	8.2	8.18	757	24.69
26/01/2025	05:00	0	0	3.46	15.23	7.86	8.34	742	24.69
26/01/2025	06:00	0	0	3.49	14.94	8.01	8.42	742	24.76
26/01/2025	07:00	0	493.03	3.41	14.5	8.03	8.37	742	24.76

บ่อวัดคุณภาพน้ำ

Date	Time	Flow	Power	BOD	COD	pH	DO	Cond.	Temp.
26/01/2025	08:00	0	489.41	3.56	15.09	8.1	8.31	738	24.69
26/01/2025	09:00	0	489.41	3.51	14.79	8.01	8.09	749	24.69
26/01/2025	10:00	0	488.21	3.46	14.94	8.12	7.99	768	24.61
26/01/2025	11:00	0	0	3.51	14.35	8.08	7.69	768	24.47
26/01/2025	12:00	0	490.62	3.46	14.35	8.24	7.5	793	24.54
26/01/2025	13:00	0	0	3.39	14.35	8.56	7.39	801	24.54
26/01/2025	14:00	234.6	0	3.44	15.23	8.1	7.31	808	24.47
26/01/2025	15:00	204.06	0	3.44	15.38	8.87	7.2	819	24.47
26/01/2025	16:00	0	0	3.53	14.94	8.34	7.23	801	24.47
26/01/2025	17:00	301.81	0	3.53	14.94	8.59	7.31	804	24.47
26/01/2025	18:00	0	0	3.63	15.23	8.83	7.39	801	24.47
26/01/2025	19:00	0	485.79	3.15	14.06	8.56	7.66	801	24.54
26/01/2025	20:00	0	491.83	3.61	16.41	8.37	7.99	790	24.61
26/01/2025	21:00	0	491.83	3.46	14.94	8.18	7.96	790	24.69
26/01/2025	22:00	0	0	3.44	15.38	8.35	8.01	786	24.69
26/01/2025	23:00	0	490.62	3.51	14.94	7.98	8.01	786	24.69
26/02/2025	00:00	0	0	2	9.64	6.8	8.26	775	27.35
26/02/2025	01:00	0	0	2.22	8.61	6.73	8.28	771	27.43
26/02/2025	02:00	0	0	2.1	8.61	6.71	8.34	760	27.43
26/02/2025	03:00	234.6	0	2.08	9.79	6.63	8.2	768	27.35
26/02/2025	04:00	0	0	2.05	9.2	6.64	8.34	768	27.43
26/02/2025	05:00	0	0	1.66	8.32	6.58	8.39	768	27.35
26/02/2025	06:00	0	0	2.03	9.64	6.52	8.31	768	27.43
26/02/2025	07:00	0	0	2	9.2	6.58	8.39	771	27.43
26/02/2025	08:00	0	0	2.22	9.05	6.58	8.31	768	27.28
26/02/2025	09:00	424	0	2.05	9.2	6.51	8.31	768	27.28
26/02/2025	10:00	0	0	2.17	8.91	8.25	8.01	775	27.35
26/02/2025	11:00	0	0	2.15	9.49	8.27	7.85	779	27.28
26/02/2025	12:00	0	0	1.32	8.61	8.42	7.77	782	27.13
26/03/2025	00:00	0	0	1.06	6.85	7.53	7.52	852	28.61
26/03/2025	01:00	0	0	0.98	7.43	7.55	7.52	856	28.61
26/03/2025	02:00	0	0	1.01	6.7	7.57	7.5	856	28.76
26/03/2025	03:00	0	0	1.01	6.55	7.55	7.58	863	28.61
26/03/2025	04:00	0	0	0.98	6.99	7.59	7.61	852	28.54
26/03/2025	05:00	0	0	1.01	6.99	7.59	7.63	848	28.61
26/03/2025	06:00	204.06	0	1.06	6.26	7.6	7.71	848	28.69
26/03/2025	07:00	0	0	1.01	7.58	7.6	7.69	841	28.61
26/03/2025	08:00	0	0	1.08	6.99	7.6	7.66	848	28.54
26/03/2025	09:00	0	0	0.98	6.7	7.55	7.5	852	28.54
26/03/2025	10:00	0	0	1.01	6.7	7.57	7.2	859	28.39
26/03/2025	11:00	0	0	0.96	6.26	7.6	7.2	881	28.39
26/03/2025	12:00	0	0	1.08	6.7	7.57	7.04	896	28.39
26/03/2025	13:00	0	0	0.98	6.55	7.55	6.93	918	28.17
26/03/2025	14:00	0	111.55	0.98	7.88	7.6	6.85	918	28.32
26/03/2025	15:00	0	0	0.96	7.58	7.72	6.82	914	28.46
26/03/2025	16:00	362.9	0	1.08	7.58	7.6	6.74	903	28.32
26/03/2025	17:00	210.17	0	1.11	6.55	7.57	6.98	900	28.39
26/03/2025	18:00	0	0	1.03	7.43	7.59	7.01	892	28.46

บ่อวัดคุณภาพน้ำ

Date	Time	Flow	Power	BOD	COD	pH	DO	Cond.	Temp.
26/03/2025	19:00	0	0	1.08	7.29	7.59	7.2	870	28.54
26/03/2025	20:00	0	0	0.94	7.43	7.59	7.25	870	28.54
26/03/2025	21:00	0	0	0.94	7.43	7.6	7.28	867	28.46
26/03/2025	22:00	0	0	1.03	7.43	7.6	7.31	863	28.54
26/03/2025	23:00	0	0	1.13	6.7	7.64	7.25	867	28.54
26/04/2025	00:00	80.68	7.86	7.07	32.48	7.82	7.34	766.06	32.53
26/04/2025	00:10	59.03	7.86	7.04	32.52	7.84	7.36	767.19	32.56
26/04/2025	00:20	59.04	7.87	7.05	32.53	7.81	7.34	762.7	32.61
26/04/2025	00:30	72.81	7.86	7.04	31.83	7.84	7.34	762.7	32.63
26/04/2025	00:40	86.58	7.86	7	31.7	7.84	7.37	763.82	32.61
26/04/2025	00:50	78.71	7.86	7.04	31.88	7.84	7.38	762.7	32.63
26/04/2025	01:00	78.71	33.02	7.01	31.7	7.83	7.38	762.7	32.63
26/04/2025	01:10	78.71	7.47	7	31.65	7.82	7.41	761.58	32.63
26/04/2025	01:20	78.72	7.48	7.01	31.66	7.84	7.38	762.7	32.63
26/04/2025	01:30	68.87	7.86	7.04	32.48	7.84	7.39	762.7	32.63
26/04/2025	01:40	74.77	7.86	7.02	32.39	7.84	7.4	762.7	32.63
26/04/2025	01:50	94.45	8.25	7.07	32.57	7.84	7.39	761.58	32.61
26/04/2025	02:00	84.61	7.47	7.04	32.39	7.82	7.4	761.58	32.63
26/04/2025	02:10	70.84	7.47	7	32.25	7.83	7.43	760.46	32.51
26/04/2025	02:20	70.85	7.48	7.01	32.26	7.83	7.42	760.46	32.58
26/04/2025	02:30	70.84	7.86	6.82	31.65	7.83	7.43	762.7	32.61
26/04/2025	03:10	66.9	7.86	6.81	31.65	7.85	7.45	758.21	32.68
26/04/2025	03:20	66.91	7.87	6.82	31.66	7.86	7.45	758.21	32.7
26/04/2025	03:30	74.77	7.47	7.02	31.88	7.84	7.45	760.46	32.65
26/04/2025	03:40	49.19	7.47	7.01	31.74	7.85	7.45	757.09	32.63
26/04/2025	03:50	72.81	7.47	7.04	31.93	7.86	7.46	758.21	32.63
26/04/2025	04:00	76.74	7.47	7.05	31.88	7.85	7.46	757.09	32.65
26/04/2025	04:10	78.71	7.47	6.97	31.65	7.86	7.51	757.09	32.63
26/04/2025	04:20	78.72	7.48	6.98	31.66	7.86	7.48	757.09	32.68
26/04/2025	04:30	59.03	7.86	7	31.83	7.86	7.46	758.21	32.63
26/04/2025	04:40	88.55	7.47	7.02	31.74	7.86	7.48	758.21	32.68
26/04/2025	04:50	72.81	7.86	7.04	31.83	7.85	7.47	755.97	32.68
26/04/2025	05:00	82.64	7.86	7.08	32.11	7.85	7.51	754.85	32.65
26/04/2025	05:10	70.84	7.08	6.97	31.65	7.85	7.45	755.97	32.61
26/04/2025	05:20	70.85	7.09	6.98	31.66	7.87	7.51	758.21	32.63
26/04/2025	05:30	82.64	7.47	6.8	31.47	7.86	7.51	758.21	32.65
26/04/2025	05:40	66.9	7.86	6.9	31.51	7.86	7.51	754.85	32.65
26/04/2025	05:50	90.52	7.47	6.81	31.42	7.88	7.48	755.97	32.61
26/04/2025	06:00	59.03	7.08	6.74	31.33	7.88	7.49	758.21	32.68
26/04/2025	06:10	86.58	7.47	6.73	31.24	7.88	7.46	757.09	32.68
26/04/2025	06:20	86.59	7.48	6.74	31.25	7.87	7.5	755.97	32.61
26/04/2025	06:30	86.58	7.47	6.9	31.88	7.86	7.47	753.73	32.58
26/04/2025	07:10	0	0	0	0	0	0	0	0
26/04/2025	07:20	0.01	0.01	0.01	0.01	7.85	7.44	763.82	32.49
26/04/2025	07:30	78.71	8.25	6.44	29.45	7.85	7.41	762.7	32.49
26/04/2025	07:40	86.58	7.86	6.4	29.31	7.85	7.38	768.31	32.44
26/04/2025	07:50	102.32	8.25	6.43	29.45	7.84	7.32	763.82	32.39
26/04/2025	08:00	90.52	8.25	6.39	29.22	7.85	7.3	762.7	32.37

ป๋อวัดคุณภาพน้ำ

Date	Time	Flow	Power	BOD	COD	pH	DO	Cond.	Temp.
26/04/2025	08:10	82.64	8.65	6.39	29.27	7.84	7.26	762.7	32.34
26/04/2025	08:20	82.65	8.66	6.4	29.28	7.82	7.23	762.7	32.29
26/04/2025	08:30	104.29	8.65	5.66	25.92	7.81	7.21	763.82	32.29
26/04/2025	08:40	100.35	8.65	5.63	25.96	7.81	7.18	766.06	32.15
26/04/2025	08:50	100.35	9.43	5.65	25.87	7.79	7.12	767.19	32.13
26/04/2025	09:00	100.35	9.83	5.61	25.69	7.79	7.07	767.19	32.29
26/04/2025	09:10	102.32	9.43	5.66	25.87	7.78	7	767.19	32.13
26/04/2025	09:20	102.33	9.44	5.67	25.88	7.76	6.88	768.31	32.13
26/04/2025	09:30	112.16	9.43	2.57	13.9	7.76	6.66	768.31	32.1
26/04/2025	09:40	94.45	9.83	2.55	13.81	7.77	6.51	768.31	32.08
26/04/2025	09:50	108.23	9.83	2.59	13.9	7.76	6.42	767.19	32.05
26/04/2025	10:00	104.29	9.83	2.56	13.81	7.76	6.38	767.19	32.01
26/04/2025	10:10	96.42	9.83	2.55	13.72	7.78	6.37	768.31	31.98
26/04/2025	10:20	96.43	9.84	2.56	13.73	7.76	6.31	768.31	31.98
26/04/2025	10:30	116.1	10.22	1.92	10.96	7.76	6.25	772.79	31.96
26/04/2025	10:40	127.9	11.01	1.94	10.92	7.76	6.19	772.79	31.91
26/04/2025	10:50	118.06	10.61	1.95	11.01	7.75	6.18	775.04	31.89
26/04/2025	11:00	112.16	10.61	1.96	11.01	7.75	6.32	773.92	31.86
26/04/2025	11:10	116.1	10.61	1.91	10.83	7.75	6.26	779.52	31.91
26/04/2025	11:20	116.11	10.62	1.92	10.84	7.76	6.24	778.4	31.91
26/04/2025	11:30	123.97	11.01	1.96	11.51	7.75	6.23	782.89	31.84
26/04/2025	11:40	125.93	10.61	1.99	11.56	7.76	6.26	782.89	31.86
26/04/2025	11:50	125.93	11.01	1.95	11.47	7.75	6.22	784.01	31.84
26/04/2025	12:00	141.68	11.01	1.92	11.42	7.75	6.22	786.25	31.79
26/04/2025	12:10	143.64	11.01	1.97	11.47	7.75	6.28	788.5	31.77
26/04/2025	12:20	143.65	11.02	1.98	11.48	7.76	6.27	785.13	31.79
26/04/2025	12:30	129.87	11.4	1.94	10.92	7.75	6.25	785.13	31.79
26/04/2025	12:40	120.03	11.4	1.96	10.96	7.76	6.16	786.25	31.79
26/04/2025	12:50	131.84	11.01	1.93	10.83	7.75	6.24	789.62	31.77
26/04/2025	13:00	133.81	11.01	1.94	10.78	7.74	6.15	795.23	31.79
26/04/2025	13:10	120.03	11.4	1.95	10.83	7.74	6.15	796.35	31.79
26/04/2025	13:20	120.04	11.41	1.96	10.84	7.74	5.96	798.59	31.84
26/04/2025	13:30	139.71	11.4	1.95	10.83	7.74	5.89	796.35	31.79
26/04/2025	13:40	135.77	11.4	1.96	10.83	7.74	5.89	798.59	31.79
26/04/2025	13:50	125.93	11.01	1.95	10.96	7.75	5.98	800.83	31.81
26/04/2025	14:00	137.74	10.61	1.95	10.92	7.74	6.08	799.71	31.81
26/04/2025	14:10	131.84	11.01	1.97	10.96	7.75	6.06	799.71	31.79
26/04/2025	14:20	131.85	11.02	1.98	10.97	7.75	6.04	799.71	31.89
26/04/2025	14:30	123.97	10.61	2.03	10.78	7.73	5.94	801.96	31.89
26/04/2025	14:40	131.84	11.01	2.04	10.92	7.74	6.04	803.08	31.84
26/04/2025	14:50	133.81	11.01	2.02	10.96	7.73	6.09	803.08	31.81
26/04/2025	15:00	125.93	10.61	2.06	10.96	7.73	6.21	800.83	31.86
26/04/2025	15:10	125.93	10.61	2	10.73	7.73	6.17	800.83	31.89
26/04/2025	15:20	125.94	10.62	2.01	10.74	7.73	6.17	800.83	31.89
26/04/2025	15:30	127.9	11.4	2.22	11.47	7.74	6.25	803.08	31.89
26/04/2025	15:40	116.1	10.61	2.24	11.47	7.74	6.26	801.96	31.89
26/04/2025	15:50	123.97	10.61	2.23	11.56	7.73	6.27	801.96	31.93
26/04/2025	16:00	125.93	11.01	2.2	11.42	7.72	6.37	804.2	31.84

ป๋อวัดคุณภาพน้ำ

Date	Time	Flow	Power	BOD	COD	pH	DO	Cond.	Temp.
26/04/2025	16:10	112.16	10.61	2.21	11.51	7.72	6.5	801.96	31.93
26/04/2025	16:20	112.17	10.62	2.22	11.52	7.72	6.54	801.96	31.96
26/04/2025	16:30	137.74	36.56	1.84	10.96	7.74	6.62	801.96	31.89
26/04/2025	16:40	110.19	10.22	1.83	10.92	7.74	6.64	801.96	31.89
26/04/2025	16:50	114.13	10.61	1.84	11.01	7.73	6.69	799.71	31.89
26/04/2025	17:00	127.9	9.83	1.78	10.78	7.73	6.71	798.59	31.91
26/04/2025	17:10	102.32	10.22	1.81	11.01	7.71	6.74	797.47	31.93
26/04/2025	17:20	102.33	10.23	1.82	11.02	7.73	6.78	798.59	31.98
26/04/2025	17:30	102.32	10.61	1.87	11.42	7.73	6.79	798.59	31.96
26/04/2025	17:40	114.13	10.61	1.91	11.56	7.73	6.83	798.59	31.96
26/04/2025	17:50	104.29	10.22	1.86	11.42	7.71	6.85	796.35	32.01
26/04/2025	18:00	104.29	10.22	1.92	11.56	7.72	6.89	795.23	31.98
26/04/2025	18:10	112.16	9.43	1.89	11.51	7.72	6.93	791.86	32.01
26/04/2025	18:20	112.17	9.44	1.9	11.52	7.72	6.94	791.86	32.1
26/04/2025	18:30	104.29	9.43	1.84	10.96	7.73	6.97	791.86	32.17
26/04/2025	18:40	104.29	9.43	1.87	11.01	7.75	6.99	788.5	32.2
26/04/2025	18:50	98.39	9.04	1.88	11.1	7.75	7	786.25	32.17
26/04/2025	19:00	90.52	9.43	1.84	11.01	7.75	7.02	790.74	32.22
26/04/2025	19:10	92.48	9.04	1.85	11.06	7.76	7.02	788.5	32.2
26/04/2025	19:20	92.49	9.05	1.86	11.07	7.74	7.09	786.25	32.29
26/04/2025	19:30	96.42	9.04	2.31	12.2	7.75	7.08	787.37	32.17
26/04/2025	19:40	98.39	9.04	2.29	12.06	7.73	7.09	787.37	32.29
26/04/2025	19:50	84.61	9.04	2.32	12.25	7.75	7.11	785.13	32.22
26/04/2025	20:00	90.52	9.04	2.33	12.34	7.76	7.1	782.89	32.27
26/04/2025	20:10	100.35	8.65	2.29	12.11	7.75	7.12	780.64	32.2
26/04/2025	20:20	100.36	8.66	2.3	12.12	7.76	7.12	778.4	32.32
26/04/2025	20:30	96.42	8.25	1.74	11.06	7.76	7.17	779.52	32.34
26/04/2025	20:40	84.61	8.25	1.72	11.06	7.78	7.14	779.52	32.37
26/04/2025	20:50	90.52	8.65	1.76	11.15	7.77	7.16	777.28	32.32
26/04/2025	21:00	92.48	8.65	1.76	11.15	7.76	7.14	776.16	32.39
26/04/2025	21:10	104.29	8.65	1.75	11.19	7.76	7.19	776.16	32.44
26/04/2025	21:20	104.3	8.66	1.76	11.2	7.77	7.2	775.04	32.32
26/04/2025	21:30	82.64	8.65	2.5	12.75	7.77	7.19	773.92	32.44
26/04/2025	21:40	84.61	9.04	2.45	12.75	7.76	7.2	773.92	32.37
26/04/2025	21:50	92.48	8.25	2.45	12.71	7.76	7.2	772.79	32.39
26/04/2025	22:00	88.55	8.65	2.45	12.8	7.78	7.22	772.79	32.34
26/04/2025	22:10	72.81	8.25	2.5	12.94	7.79	7.21	772.79	32.39
26/04/2025	22:20	72.82	8.26	2.51	12.95	7.79	7.23	769.43	32.37
26/04/2025	22:30	78.71	8.65	2.27	12.25	7.76	7.22	769.43	32.39
26/04/2025	22:40	90.52	8.25	2.31	12.29	7.78	7.21	771.67	32.41
26/04/2025	23:00	88.55	8.65	2.29	12.29	7.79	7.23	769.43	32.46
26/04/2025	23:10	82.64	8.25	2.32	12.39	7.78	7.23	770.55	32.37
26/04/2025	23:20	82.65	8.26	2.33	12.4	7.78	7.23	770.55	32.34
26/04/2025	23:30	106.26	8.65	2.55	12.71	7.78	7.26	769.43	32.39
26/04/2025	23:40	92.48	8.25	2.56	12.8	7.78	7.25	769.43	32.37
26/04/2025	23:50	80.68	8.65	2.58	12.75	7.78	7.26	769.43	32.34
26/05/2025	00:00	80.68	7.86	2.71	12.71	7.85	7.8	539.5	31.55
26/05/2025	01:00	64.94	7.47	2.83	12.84	7.83	7.84	539.5	31.57

ป๋อวัดคุณภาพน้ำ

Date	Time	Flow	Power	BOD	COD	pH	DO	Cond.	Temp.
26/05/2025	02:00	76.74	7.47	2.62	12.11	7.85	7.8	536.13	31.5
26/05/2025	03:00	64.94	7.47	2.7	12.11	7.85	7.75	529.4	31.53
26/05/2025	04:00	55.1	7.47	2.5	11.56	7.84	7.72	529.4	31.55
26/05/2025	05:00	80.68	7.86	2.61	12.11	7.84	7.69	532.77	31.53
26/05/2025	06:00	55.1	7.47	2.52	11.61	7.8	7.64	532.77	31.45
26/05/2025	07:00	66.9	7.47	2.59	12.2	7.8	7.66	535.01	31.48
26/05/2025	08:00	49.19	7.86	2.58	11.42	7.83	7.38	542.86	31.33
26/05/2025	09:00	88.55	8.65	2.84	12.61	7.81	7.05	543.98	31.26
26/05/2025	10:00	1066.51	196.93	2.77	11.97	7.72	6.8	532.77	31.16
26/05/2025	11:00	1082.25	194.58	2.95	13.12	7.67	6.71	524.92	31.12
26/05/2025	12:00	1097.99	194.18	2.77	11.83	7.62	6.36	528.28	31.02
26/05/2025	13:00	1099.96	194.18	2.99	12.94	7.63	6.46	521.55	31.04
26/05/2025	14:00	1086.19	193.79	2.87	12.48	7.66	6.72	517.07	31.12
26/05/2025	15:00	1158.99	393.47	2.8	12.39	7.69	7.62	506.97	31.43
26/05/2025	16:00	1145.22	396.62	2.83	12.71	7.7	7.72	502.48	31.69
26/05/2025	17:00	1147.19	393.87	2.71	12.11	7.64	7.69	493.51	31.55
26/05/2025	18:00	1145.22	397.01	2.67	12.57	7.61	7.73	492.39	31.55
26/05/2025	19:00	1070.44	192.61	2.91	13.35	7.64	7.81	490.15	31.6
26/05/2025	20:00	1060.61	193.4	2.69	12.71	7.71	7.79	500.24	31.6
26/05/2025	21:00	1082.25	193.79	2.81	12.71	7.76	7.8	498	31.57
26/05/2025	22:00	1064.54	193.4	2.72	12.25	7.8	7.79	496.88	31.53
26/05/2025	23:00	1064.54	194.58	2.8	12.66	7.79	7.8	499.12	31.4
26/06/2025	00:00	78.71	8.25	3.25	14.45	8.25	7.44	559.69	30.95
26/06/2025	01:00	94.45	8.25	3.24	14.4	8.06	7.44	556.32	30.97
26/06/2025	02:00	70.84	7.47	3	13.72	7.89	7.45	550.71	30.97
26/06/2025	03:00	74.77	7.86	3.01	13.9	7.85	7.45	547.35	31
26/06/2025	04:00	64.94	7.86	2.81	12.61	7.79	7.45	546.23	31.02
26/06/2025	05:00	72.81	7.47	2.83	12.66	7.8	7.49	543.98	30.97
26/06/2025	06:00	78.71	7.86	2.7	12.11	7.76	7.62	543.98	31.02
26/06/2025	07:00	66.9	7.47	2.81	12.75	7.74	7.53	539.5	31.04
26/06/2025	08:00	70.84	7.86	2.6	11.47	7.75	7.45	539.5	30.97
26/06/2025	09:00	57.06	8.25	2.87	12.71	7.73	7.27	542.86	30.83
26/06/2025	10:00	114.13	9.83	0.69	5.09	8.16	6.79	551.84	30.56
26/06/2025	11:00	110.19	9.83	0.92	6.28	8.17	6.65	557.44	30.42
26/06/2025	12:00	116.1	10.22	3.14	13.49	8.28	6.55	559.69	30.32
26/06/2025	13:00	110.19	10.61	3.24	14.08	8.56	6.42	560.81	30.4
26/06/2025	14:00	120.03	9.83	2.84	12.98	8.69	6.36	567.54	30.37
26/06/2025	15:00	127.9	10.22	2.96	13.58	8.66	6.48	574.27	30.4
26/06/2025	16:00	96.42	10.22	2.52	12.94	8.89	6.94	566.42	30.52
26/06/2025	17:00	78.71	9.04	3.31	14.27	8.48	7.02	572.02	30.59
26/06/2025	18:00	90.52	9.04	2.4	12.48	8.78	7	566.42	30.64
26/06/2025	19:00	88.55	9.83	3.01	14.08	8.77	7.14	560.81	30.78
26/06/2025	20:00	90.52	8.65	3.25	14.27	8.76	7.22	555.2	30.78
26/06/2025	21:00	88.55	8.25	3.23	14.82	8.71	7.31	556.32	30.88
26/06/2025	22:00	74.77	7.86	3.03	13.85	8.61	7.4	556.32	30.85
26/06/2025	23:00	66.9	7.47	3.24	14.45	8.47	7.45	556.32	30.97
27/01/2025	00:00	0	0	3.41	14.94	8.3	8.12	782	24.69
27/01/2025	01:00	0	0	3.58	14.94	8.3	8.2	782	24.84



บ่อวัดคุณภาพน้ำ

Date	Time	Flow	Power	BOD	COD	pH	DO	Cond.	Temp.
27/01/2025	02:00	0	484.58	3.44	14.79	8.22	8.09	779	24.69
27/01/2025	03:00	0	488.21	3.46	14.79	7.89	8.09	779	24.76
27/01/2025	04:00	0	490.62	3.49	15.53	8.05	8.07	775	24.69
27/01/2025	05:00	289.59	0	3.49	14.79	8.27	7.99	775	24.61
27/01/2025	06:00	0	0	3.46	14.94	8.3	8.09	775	24.76
27/01/2025	07:00	216.28	0	3.34	15.38	8.2	8.12	768	24.76
27/01/2025	08:00	0	0	3.46	15.09	8.34	8.47	757	24.84
27/01/2025	09:00	0	0	3.36	14.79	9	8.23	768	24.84
27/01/2025	10:00	271.26	0	3.53	15.82	9.24	8.28	760	24.76
27/01/2025	11:00	0	0	3.46	14.79	8.83	8.2	782	24.76
27/01/2025	12:00	0	0	3.56	15.53	9	8.07	779	24.61
27/01/2025	13:00	0	0	3.53	15.09	9.06	8.09	790	24.69
27/01/2025	14:00	0	0	3.41	14.65	8.9	8.01	797	24.54
27/01/2025	15:00	0	0	3.7	15.38	8.46	7.88	793	24.69
27/01/2025	16:00	283.48	0	3.53	15.38	8.8	7.88	797	24.69
27/01/2025	17:00	0	0	3.56	15.09	8.61	7.93	804	24.61
27/01/2025	18:00	0	0	3.56	14.79	8.97	8.04	793	24.69
27/01/2025	19:00	436.22	0	3.46	15.53	8.82	8.15	775	24.69
27/01/2025	20:00	0	0	3.61	15.68	8.58	8.26	779	24.76
27/01/2025	21:00	0	0	3.46	14.65	8.97	8.34	775	24.84
27/01/2025	22:00	0	0	3.46	14.65	9.07	8.34	771	24.76
27/01/2025	23:00	0	0	3.46	14.2	9.11	8.31	768	24.84
27/03/2025	00:00	0	0	1.11	6.85	7.65	7.52	859	28.54
27/03/2025	01:00	0	0	0.94	6.26	7.62	7.44	863	28.46
27/03/2025	02:00	0	0	1.01	8.02	7.64	7.39	863	28.39
27/03/2025	03:00	0	0	0.98	7.43	7.62	7.42	863	28.54
27/03/2025	04:00	234.6	0	1.08	6.55	7.67	7.5	863	28.54
27/03/2025	05:00	0	0	1.08	6.55	7.69	7.52	859	28.54
27/03/2025	06:00	307.92	0	1.15	6.99	7.62	7.63	863	28.46
27/03/2025	07:00	0	0	0.91	6.7	7.76	7.66	848	28.32
27/03/2025	08:00	0	0	1.03	6.4	7.69	7.63	867	28.54
27/03/2025	09:00	234.6	0	1.01	7.29	7.69	7.55	867	28.69
27/03/2025	10:00	307.92	0	1.13	7.73	7.64	7.31	874	28.24
27/03/2025	11:00	0	0	1.01	6.11	7.64	7.17	881	28.24
27/03/2025	12:00	0	0	0.96	7.29	7.65	7.04	889	28.39
27/03/2025	13:00	0	0	1.01	6.26	7.7	6.96	911	28.02
27/03/2025	14:00	0	0	1.15	6.7	7.65	6.9	907	28.17
27/03/2025	15:00	0	0	1.01	7.29	7.64	6.77	918	28.24
27/03/2025	16:00	0	0	1.01	7.43	7.64	6.87	914	28.24
27/03/2025	17:00	0	0	1.06	6.99	7.67	6.93	900	28.24
27/03/2025	18:00	674.49	0	0.98	6.85	7.65	7.01	900	28.32
27/03/2025	19:00	0	0	1.11	5.96	7.64	7.17	896	28.32
27/03/2025	20:00	332.36	0	0.96	6.55	7.65	7.25	889	28.39
27/03/2025	21:00	0	0	1.06	6.55	7.67	7.33	878	28.54
27/03/2025	22:00	0	0	0.98	6.4	7.67	7.42	881	28.46
27/03/2025	23:00	0	0	1.03	6.55	7.69	7.42	867	28.46
27/04/2025	00:00	96.42	8.65	2.55	12.71	7.79	7.32	768.31	32.32
27/04/2025	00:10	88.55	8.65	2.57	12.8	7.78	7.31	769.43	32.44

บ่อวัดคุณภาพน้ำ

Date	Time	Flow	Power	BOD	COD	pH	DO	Cond.	Temp.
27/04/2025	00:20	88.56	8.66	2.58	12.81	7.79	7.3	762.7	32.39
27/04/2025	00:30	72.81	8.65	2.19	11.65	7.81	7.32	767.19	32.39
27/04/2025	00:40	76.74	7.86	2.2	11.65	7.8	7.32	763.82	32.37
27/04/2025	00:50	84.61	7.86	2.19	11.65	7.81	7.35	763.82	32.41
27/04/2025	01:00	92.48	8.25	2.21	11.74	7.81	7.33	766.06	32.37
27/04/2025	01:10	90.52	7.86	2.19	11.61	7.81	7.38	766.06	32.32
27/04/2025	01:20	90.53	7.87	2.2	11.62	7.82	7.37	763.82	32.49
27/04/2025	01:30	94.45	7.86	2.97	13.53	7.81	7.36	763.82	32.39
27/04/2025	01:40	68.87	7.86	2.93	13.35	7.82	7.39	763.82	32.51
27/04/2025	01:50	88.55	8.25	2.96	13.39	7.82	7.38	762.7	32.46
27/04/2025	02:00	74.77	7.86	2.94	13.49	7.81	7.41	762.7	32.46
27/04/2025	02:10	70.84	8.25	2.97	13.53	7.81	7.4	761.58	32.46
27/04/2025	02:20	70.85	8.26	2.98	13.54	7.81	7.4	761.58	32.46
27/04/2025	02:30	61	7.86	2.18	11.74	7.79	7.44	761.58	32.39
27/04/2025	03:00	57.06	7.86	2.13	11.51	7.8	7.87	775.04	32.53
27/04/2025	03:10	64.94	7.08	2.15	11.7	7.82	7.83	780.64	32.65
27/04/2025	03:20	64.95	7.09	2.16	11.71	7.81	7.82	777.28	32.7
27/04/2025	03:30	51.16	7.47	2.93	13.53	7.82	7.83	778.4	32.68
27/04/2025	03:40	72.81	7.47	2.92	13.39	7.84	7.84	780.64	32.7
27/04/2025	03:50	72.81	7.08	2.9	13.35	7.83	7.85	778.4	32.53
27/04/2025	04:00	74.77	7.47	2.92	13.49	7.84	7.89	777.28	32.68
27/04/2025	04:10	59.03	7.08	2.86	13.21	7.83	7.93	772.79	32.68
27/04/2025	04:20	59.04	7.09	2.87	13.22	7.84	7.92	770.55	32.7
27/04/2025	04:30	66.9	7.86	2.44	11.65	7.83	7.91	768.31	32.61
27/04/2025	04:40	68.87	7.47	2.43	11.65	7.85	7.94	769.43	32.7
27/04/2025	04:50	72.81	7.08	2.41	11.56	7.84	7.94	772.79	32.7
27/04/2025	05:00	64.94	7.47	2.45	11.74	7.83	7.98	766.06	32.63
27/04/2025	05:10	57.06	7.08	2.39	11.56	7.86	8.02	763.82	32.7
27/04/2025	05:20	57.07	7.09	2.4	11.57	7.85	8	767.19	32.65
27/04/2025	05:30	61	7.47	2.83	12.8	7.85	8.02	766.06	32.7
27/04/2025	05:40	74.77	7.47	2.84	12.89	7.84	8.01	766.06	32.73
27/04/2025	05:50	80.68	7.86	2.8	12.71	7.84	8.05	762.7	32.61
27/04/2025	06:10	51.16	7.47	2.82	12.84	7.85	8.04	766.06	32.65
27/04/2025	06:20	51.17	7.48	2.83	12.85	7.85	7.97	758.21	32.63
27/04/2025	06:30	72.81	7.47	2.69	12.11	7.84	7.93	757.09	32.65
27/04/2025	06:40	61	7.47	2.7	12.11	7.86	7.9	755.97	32.61
27/04/2025	06:50	64.94	7.08	2.74	12.29	7.86	7.89	753.73	32.58
27/04/2025	07:00	61	7.47	2.7	12.2	7.86	7.74	751.48	32.53
27/04/2025	07:10	64.94	7.47	2.74	12.25	7.86	7.72	753.73	32.53
27/04/2025	07:20	64.95	7.48	2.75	12.26	7.87	7.7	752.6	32.49
27/04/2025	07:30	59.03	7.08	2.75	12.89	7.87	7.67	753.73	32.53
27/04/2025	07:40	80.68	7.86	2.71	12.8	7.87	7.66	751.48	32.46
27/04/2025	07:50	76.74	7.47	2.74	12.8	7.87	7.54	750.36	32.51
27/04/2025	08:00	84.61	7.86	2.72	12.66	7.85	7.52	753.73	32.46
27/04/2025	08:10	96.42	7.86	2.77	12.94	7.86	7.47	752.6	32.46
27/04/2025	08:20	96.43	7.87	2.78	12.95	7.84	7.45	754.85	32.46
27/04/2025	08:30	57.06	7.86	2.29	11.19	7.82	7.43	758.21	32.44
27/04/2025	08:40	74.77	8.25	2.3	11.15	7.8	7.44	755.97	32.41

บ่อวัดคุณภาพน้ำ

Date	Time	Flow	Power	BOD	COD	pH	DO	Cond.	Temp.
27/04/2025	08:50	88.55	7.86	2.3	11.19	7.8	7.38	761.58	32.41
27/04/2025	09:00	104.29	8.25	2.23	10.78	7.79	7.33	766.06	32.34
27/04/2025	09:10	82.64	8.25	2.29	11.06	7.79	7.26	763.82	32.27
27/04/2025	09:20	82.65	8.26	2.3	11.07	7.78	7.18	767.19	32.17
27/04/2025	09:30	94.45	9.04	2.4	11.42	7.78	7.05	769.43	32.17
27/04/2025	09:40	90.52	9.43	2.42	11.61	7.76	6.94	770.55	32.13
27/04/2025	09:50	92.48	9.43	2.43	11.56	7.77	6.86	770.55	32.08
27/04/2025	10:00	102.32	9.04	2.42	11.56	7.75	6.87	771.67	32.05
27/04/2025	10:10	102.32	9.43	2.43	11.47	7.76	6.81	769.43	32.1
27/04/2025	10:20	102.33	9.44	2.44	11.48	7.75	6.76	771.67	32.03
27/04/2025	10:30	108.23	9.83	2.07	10.92	7.75	6.69	773.92	31.93
27/04/2025	11:30	114.13	10.61	2.32	12.25	7.76	6.49	778.4	31.89
27/04/2025	11:40	123.97	10.22	2.26	11.93	7.75	6.48	779.52	31.84
27/04/2025	11:50	116.1	10.61	2.29	12.02	7.74	6.39	780.64	31.81
27/04/2025	12:00	116.1	10.61	2.3	11.93	7.75	6.34	780.64	31.77
27/04/2025	12:10	118.06	10.22	2.32	11.93	7.74	6.36	781.77	31.77
27/04/2025	12:20	118.07	10.23	2.33	11.94	7.76	6.43	784.01	31.79
27/04/2025	12:30	131.84	10.22	2.05	10.96	7.74	6.35	785.13	31.84
27/04/2025	12:40	106.26	10.61	2.03	10.83	7.74	6.35	786.25	31.77
27/04/2025	12:50	114.13	10.61	2.05	10.96	7.74	6.31	786.25	31.74
27/04/2025	13:00	125.93	10.61	2.04	10.92	7.74	6.14	787.37	31.72
27/04/2025	13:10	127.9	10.61	2.04	10.78	7.72	6.26	789.62	31.72
27/04/2025	13:20	127.91	10.62	2.05	10.79	7.72	6.13	786.25	31.69
27/04/2025	13:30	120.03	11.4	2.21	11.33	7.72	6.04	792.98	31.72
27/04/2025	13:40	116.1	11.4	2.23	11.42	7.72	6.04	798.59	31.69
27/04/2025	13:50	127.9	10.61	2.26	11.38	7.71	6.01	796.35	31.62
27/04/2025	14:00	123.97	10.61	2.23	11.38	7.73	6.15	796.35	31.72
27/04/2025	14:10	116.1	11.01	2.23	11.42	7.74	6.22	798.59	31.72
27/04/2025	14:20	116.11	11.02	2.24	11.43	7.73	6.13	790.74	31.55
27/04/2025	14:30	118.06	10.61	1.85	10.78	7.73	6.13	796.35	31.84
27/04/2025	16:00	133.81	10.61	1.93	11.42	7.71	6.55	804.2	31.81
27/04/2025	16:10	116.1	10.61	1.94	11.51	7.72	6.62	800.83	31.79
27/04/2025	16:20	116.11	10.62	1.95	11.52	7.72	6.68	800.83	31.81
27/04/2025	16:30	104.29	10.22	1.91	10.96	7.71	6.68	801.96	31.84
27/04/2025	16:40	110.19	10.22	1.88	10.78	7.72	6.72	801.96	31.89
27/04/2025	16:50	110.19	9.83	1.91	10.83	7.72	6.76	801.96	31.96
27/04/2025	17:00	114.13	10.22	1.92	11.01	7.73	6.77	801.96	31.84
27/04/2025	17:10	114.13	10.22	1.89	11.01	7.72	6.79	800.83	31.91
27/04/2025	17:20	114.14	10.23	1.9	11.02	7.7	6.79	799.71	31.93
27/04/2025	17:30	94.45	9.83	1.86	11.51	7.73	6.83	800.83	32.03
27/04/2025	17:40	112.16	9.83	1.84	11.47	7.73	6.91	796.35	32.03
27/04/2025	17:50	110.19	9.43	1.87	11.51	7.72	6.9	797.47	32.05
27/04/2025	18:00	106.26	9.43	1.88	11.56	7.74	6.93	795.23	32.08
27/04/2025	18:10	96.42	9.43	1.85	11.51	7.75	6.97	797.47	32.05
27/04/2025	18:20	96.43	9.44	1.86	11.52	7.74	6.97	797.47	32.13
27/04/2025	18:30	94.45	9.43	1.84	11.01	7.74	7.01	787.37	32.13
27/04/2025	18:40	90.52	9.43	1.84	11.01	7.74	7.05	786.25	32.1
27/04/2025	19:00	94.45	9.04	1.79	10.96	7.75	7.07	784.01	32.2

บ่อวัดคุณภาพน้ำ

Date	Time	Flow	Power	BOD	COD	pH	DO	Cond.	Temp.
27/04/2025	19:10	96.42	9.04	1.86	11.15	7.75	7.12	785.13	32.2
27/04/2025	19:20	96.43	9.05	1.87	11.16	7.76	7.1	781.77	32.29
27/04/2025	19:30	80.68	8.25	2.87	13.26	7.76	7.11	782.89	32.17
27/04/2025	19:40	90.52	9.04	2.9	13.35	7.74	7.1	779.52	32.2
27/04/2025	19:50	106.26	8.65	2.84	13.12	7.76	7.17	780.64	32.2
27/04/2025	20:00	84.61	8.65	2.86	13.35	7.76	7.17	776.16	32.22
27/04/2025	20:10	80.68	8.25	2.84	13.26	7.76	7.19	778.4	32.22
27/04/2025	20:20	80.69	8.26	2.85	13.27	7.75	7.2	775.04	32.32
27/04/2025	20:30	74.77	8.65	1.68	10.92	7.76	7.2	775.04	32.29
27/04/2025	20:40	92.48	9.04	1.72	11.1	7.77	7.22	776.16	32.34
27/04/2025	20:50	88.55	8.25	1.71	11.01	7.78	7.21	773.92	32.2
27/04/2025	21:00	86.58	8.25	1.71	11.15	7.77	7.23	776.16	32.32
27/04/2025	21:10	92.48	8.25	1.72	11.01	7.76	7.25	772.79	32.34
27/04/2025	21:20	92.49	8.26	1.73	11.02	7.78	7.23	772.79	32.17
27/04/2025	21:30	70.84	8.65	1.9	11.61	7.77	7.25	773.92	32.27
27/04/2025	21:40	80.68	8.65	1.88	11.51	7.78	7.25	770.55	32.27
27/04/2025	21:50	92.48	7.86	1.93	11.65	7.78	7.23	771.67	32.29
27/04/2025	22:00	80.68	8.25	1.91	11.56	7.79	7.25	771.67	32.29
27/04/2025	22:10	86.58	8.25	1.93	11.74	7.79	7.29	770.55	32.27
27/04/2025	22:20	86.59	8.26	1.94	11.75	7.78	7.31	771.67	32.32
27/04/2025	22:30	70.84	8.65	2.1	11.65	7.77	7.32	769.43	32.29
27/04/2025	23:50	0	0	0	0	0	0	0	0
27/05/2025	00:00	70.84	7.47	2.71	12.11	7.78	7.78	501.36	31.36
27/05/2025	01:00	61	7.47	2.84	12.84	7.78	7.76	499.12	31.36
27/05/2025	02:00	59.03	7.47	2.61	12.06	7.77	7.74	498	31.31
27/05/2025	03:00	74.77	7.86	2.68	12.66	7.78	7.72	500.24	31.31
27/05/2025	04:00	72.81	7.08	2.58	12.11	7.76	7.76	498	31.21
27/05/2025	05:00	59.03	7.08	2.74	12.25	7.76	7.79	498	31.28
27/05/2025	06:00	59.03	7.08	2.62	11.61	7.75	7.75	498	31.24
27/05/2025	07:00	64.94	7.08	2.61	12.11	7.75	7.8	501.36	31.14
27/05/2025	08:00	68.87	7.47	2.48	11.51	7.76	7.79	503.61	31.16
27/05/2025	09:00	84.61	7.86	2.69	12.06	7.76	7.46	508.09	31
27/05/2025	10:00	82.64	8.65	2.61	11.93	7.72	7.26	513.7	30.92
27/05/2025	11:00	100.35	9.04	2.95	12.94	7.71	6.88	522.67	30.64
27/05/2025	12:00	108.23	9.43	2.87	12.39	7.69	6.85	524.92	30.52
27/05/2025	13:00	116.1	10.22	3.13	13.07	7.69	6.58	530.52	30.47
27/05/2025	14:00	96.42	10.61	0.21	0	7.71	6.24	540.62	30.4
27/05/2025	15:00	129.87	10.61	0.24	0.55	7.68	6.35	541.74	30.35
27/05/2025	16:00	131.84	11.01	0.18	0	7.71	6.48	540.62	30.44
27/05/2025	17:00	110.19	10.22	0.08	0	7.74	6.85	542.86	30.47
27/05/2025	18:00	100.35	9.43	0.09	0	7.73	6.99	537.25	30.73
27/05/2025	19:00	90.52	8.65	0.01	0.09	7.72	7.21	531.65	30.83
27/05/2025	20:00	106.26	8.25	0	0	7.73	7.3	527.16	30.88
27/05/2025	21:00	98.39	8.25	0	0.6	7.72	7.36	530.52	30.92
27/05/2025	22:00	78.71	8.25	0	0	7.74	7.41	528.28	30.95
27/05/2025	23:00	72.81	7.86	0.03	0.41	7.72	7.38	522.67	31
27/06/2025	00:00	66.9	7.47	3.12	14.4	8.36	7.46	557.44	31
27/06/2025	01:00	53.13	7.47	3.12	13.81	8.14	7.51	556.32	31.02

บ่อวัดคุณภาพน้ำ

Date	Time	Flow	Power	BOD	COD	pH	DO	Cond.	Temp.
27/06/2025	02:00	66.9	7.47	2.9	13.21	8.12	7.63	551.84	31.04
27/06/2025	03:00	64.94	7.86	2.93	13.49	7.95	7.54	552.96	31.04
27/06/2025	04:00	70.84	7.47	2.8	12.71	7.87	7.48	551.84	31.04
27/06/2025	05:00	59.03	7.47	2.83	12.84	7.86	7.53	550.71	31.14
27/06/2025	06:00	80.68	7.86	2.61	12.02	7.8	7.66	549.59	31.04
27/06/2025	07:00	76.74	7.47	2.71	12.75	7.81	7.49	547.35	31.12
27/06/2025	08:00	78.71	7.47	2.61	12.06	7.75	7.37	550.71	31.02
27/06/2025	09:00	90.52	8.25	2.74	11.97	7.78	7.14	548.47	30.85
27/06/2025	10:00	100.35	9.83	2.79	12.48	8.23	6.79	548.47	30.56
27/06/2025	11:00	88.55	9.83	3.29	14.13	8.55	7.01	552.96	30.59
27/06/2025	12:00	98.39	9.04	3.29	14.22	8.65	7	559.69	30.61
27/06/2025	13:00	110.19	10.22	3.48	15.14	7.94	6.76	565.29	30.47
27/06/2025	14:00	110.19	9.83	2.94	14.04	8.5	6.91	561.93	30.49
27/06/2025	15:00	80.68	8.65	3.25	14.82	8.69	7.22	556.32	30.85
27/06/2025	16:00	70.84	7.86	3.12	14.4	8.72	7.48	552.96	31.14
27/06/2025	17:00	88.55	7.86	3.31	14.82	8.76	7.3	558.56	31.02
27/06/2025	18:00	80.68	7.86	3.32	14.95	8.55	7.35	554.08	31.02
27/06/2025	19:00	78.71	7.86	3.3	14.91	8.7	7.48	552.96	31.07
27/06/2025	20:00	66.9	7.86	3.24	14.45	8.61	7.62	549.59	31.04
27/06/2025	21:00	53.13	7.47	3.31	15.09	8.65	7.7	549.59	31.04
27/06/2025	22:00	66.9	7.47	3.22	14.4	8.49	7.48	550.71	31.07
27/06/2025	23:00	59.03	7.08	3.22	14.4	8.52	7.67	549.59	31.12
28/01/2025	00:00	0	0	3.49	15.82	9.18	8.45	760	24.76
28/01/2025	01:00	0	0	3.39	15.23	9.18	8.39	757	24.84
28/01/2025	02:00	0	0	3.39	15.09	9.23	8.5	746	24.84
28/01/2025	03:00	0	0	3.36	14.94	9.21	8.53	746	24.84
28/01/2025	04:00	0	0	3.41	14.06	9.09	8.56	753	24.91
28/01/2025	05:00	0	0	3.36	14.35	9.16	8.58	746	24.84
28/01/2025	06:00	0	0	3.39	14.5	8.97	8.64	746	24.91
28/01/2025	07:00	460.65	0	3.41	14.2	8.94	8.69	757	24.98
28/01/2025	08:00	0	0	3.46	14.94	8.99	8.69	735	24.98
28/01/2025	09:00	613.39	0	3.24	14.2	8.85	8.64	735	24.91
28/01/2025	10:00	0	0	3.32	14.65	8.85	8.5	735	24.84
28/01/2025	11:00	0	0	3.34	14.5	9.14	8.39	753	24.76
28/01/2025	12:00	0	0	3.44	15.09	9.06	8.28	771	24.76
28/01/2025	13:00	0	0	3.32	14.06	8.92	8.09	775	24.76
28/01/2025	14:00	466.76	0	3.41	15.38	9.21	8.31	790	24.76
28/01/2025	15:00	0	0	3.36	14.35	9.12	7.9	793	24.69
28/01/2025	16:00	0	0	3.58	16.26	8.87	7.9	672	24.69
28/01/2025	17:00	0	0	3.32	14.2	8.87	7.9	782	24.69
28/01/2025	18:00	0	0	3.46	14.5	8.83	8.01	782	24.69
28/01/2025	19:00	0	0	3.46	15.09	8.99	8.12	775	24.76
28/01/2025	20:00	307.92	0	3.39	15.09	8.53	8.2	764	24.76
28/01/2025	21:00	0	0	3.39	14.35	9.16	8.26	760	24.91
28/01/2025	22:00	0	0	3.44	15.82	9.11	8.26	757	24.84
28/01/2025	23:00	0	0	3.27	14.65	8.99	8.34	753	24.84
28/03/2025	00:00	0	0	1.03	6.85	7.67	7.47	830	28.46
28/03/2025	01:00	521.75	0	1.18	8.02	7.64	7.44	856	28.46

บ่อวัดคุณภาพน้ำ

Date	Time	Flow	Power	BOD	COD	pH	DO	Cond.	Temp.
28/03/2025	02:00	0	0	1.01	6.7	7.69	7.52	867	28.46
28/03/2025	03:00	0	0	1.03	7.29	7.72	7.61	863	28.54
28/03/2025	04:00	271.26	0	1.08	6.85	7.7	7.74	859	28.61
28/03/2025	05:00	0	0	0.98	6.7	7.69	7.77	859	28.54
28/03/2025	06:00	0	0	1.01	7.14	7.74	7.82	852	28.54
28/03/2025	07:00	0	0	1.03	7.14	7.7	7.85	856	28.54
28/03/2025	08:00	0	0	0.98	6.4	7.69	7.77	859	28.54
28/03/2025	09:00	0	0	0.98	7.29	7.64	7.69	856	28.32
28/03/2025	10:00	228.49	0	1.06	6.55	7.65	7.44	867	28.46
28/03/2025	11:00	0	491.83	0.98	6.7	7.69	7.39	878	28.24
28/03/2025	12:00	0	0	1.03	6.7	7.67	7.17	889	28.32
28/03/2025	13:00	0	0	0.98	6.55	7.72	6.93	903	28.46
28/03/2025	14:00	0	0	0.98	6.7	7.65	6.9	903	28.32
28/03/2025	15:00	0	0	0.91	6.7	7.7	6.87	856	28.24
28/03/2025	16:00	0	0	0.98	6.99	7.67	6.85	914	28.17
28/03/2025	17:00	0	0	0.91	6.11	7.69	6.9	911	28.17
28/03/2025	18:00	0	0	1.13	6.85	7.65	7.06	900	28.17
28/03/2025	19:00	0	0	1.01	7.43	7.64	7.2	896	28.32
28/03/2025	20:00	0	0	0.98	7.14	7.65	7.33	889	28.39
28/03/2025	21:00	0	0	0.98	6.7	7.67	7.5	878	28.46
28/03/2025	22:00	436.22	0	0.98	6.55	7.64	7.58	870	28.39
28/03/2025	23:00	0	0	1.03	5.96	7.67	7.61	867	28.46
28/04/2025	00:00	92.48	8.25	2.93	13.3	7.8	7.31	767.19	32.34
28/04/2025	00:10	78.71	7.86	2.94	13.3	7.8	7.28	767.19	32.32
28/04/2025	00:20	78.72	7.87	2.95	13.31	7.8	7.27	768.31	32.34
28/04/2025	00:30	70.84	7.86	1.71	11.1	7.81	7.28	767.19	32.39
28/04/2025	00:40	76.74	8.25	1.71	11.15	7.8	7.32	767.19	32.39
28/04/2025	00:50	74.77	8.25	1.71	11.06	7.81	7.27	767.19	32.32
28/04/2025	01:00	74.77	7.86	1.75	11.24	7.8	7.27	766.06	32.34
28/04/2025	01:10	72.81	7.86	1.71	11.1	7.79	7.26	766.06	32.37
28/04/2025	01:20	72.82	7.87	1.72	11.11	7.8	7.38	761.58	32.29
28/04/2025	01:30	86.58	7.47	2.74	13.35	7.82	7.4	763.82	32.34
28/04/2025	01:40	80.68	7.86	2.73	13.39	7.82	7.41	762.7	32.39
28/04/2025	01:50	45.26	7.86	2.71	13.26	7.82	7.43	761.58	32.39
28/04/2025	02:00	74.77	8.25	2.75	13.35	7.83	7.45	762.7	32.34
28/04/2025	02:10	72.81	7.47	2.74	13.3	7.83	7.47	762.7	32.37
28/04/2025	02:20	72.82	7.48	2.75	13.31	7.84	7.45	762.7	32.41
28/04/2025	02:30	68.87	7.86	2.45	12.34	7.84	7.45	762.7	32.46
28/04/2025	02:40	78.71	7.86	2.45	12.2	7.85	7.44	761.58	32.34
28/04/2025	02:50	70.84	7.86	2.44	12.2	7.84	7.45	760.46	32.39
28/04/2025	03:00	68.87	7.47	2.45	12.34	7.86	7.44	760.46	32.46
28/04/2025	03:10	59.03	7.47	2.45	12.39	7.85	7.45	761.58	32.41
28/04/2025	03:20	59.04	7.48	2.46	12.4	7.85	7.45	760.46	32.46
28/04/2025	03:30	68.87	7.86	2.8	13.3	7.85	7.46	760.46	32.46
28/04/2025	03:40	61	7.47	2.8	13.26	7.85	7.52	759.33	32.39
28/04/2025	03:50	59.03	7.86	2.84	13.58	7.85	7.49	759.33	32.41
28/04/2025	04:00	70.84	7.86	2.83	13.39	7.85	7.54	760.46	32.44
28/04/2025	04:10	86.58	7.47	2.86	13.49	7.84	7.64	760.46	32.41

ป๋อวัดคุณภาพน้ำ

Date	Time	Flow	Power	BOD	COD	pH	DO	Cond.	Temp.
28/04/2025	04:20	86.59	7.48	2.87	13.5	7.85	7.65	759.33	32.1
28/04/2025	04:30	72.81	7.47	2.45	11.65	7.87	7.65	759.33	32.2
28/04/2025	04:40	68.87	7.47	2.42	11.65	7.86	7.65	760.46	32.46
28/04/2025	04:50	66.9	7.47	2.48	11.7	7.85	7.67	760.46	32.44
28/04/2025	05:00	66.9	7.47	2.39	11.47	7.86	7.72	760.46	32.49
28/04/2025	05:10	74.77	7.47	2.42	11.61	7.85	7.72	758.21	32.46
28/04/2025	05:20	74.78	7.48	2.43	11.62	7.86	7.72	761.58	32.49
28/04/2025	05:30	61	7.08	2.86	12.98	7.87	7.71	757.09	32.46
28/04/2025	05:40	68.87	7.47	2.84	12.84	7.87	7.74	759.33	32.41
28/04/2025	05:50	74.77	7.47	2.84	12.89	7.86	7.73	759.33	32.49
28/04/2025	06:00	55.1	7.47	2.86	12.98	7.87	7.7	758.21	32.49
28/04/2025	06:10	59.03	7.86	2.84	12.84	7.87	7.63	760.46	32.46
28/04/2025	06:20	59.04	7.87	2.85	12.85	7.87	7.54	757.09	32.49
28/04/2025	06:30	86.58	7.47	2.45	11.7	7.88	7.63	757.09	32.46
28/04/2025	06:50	70.84	7.86	2.48	11.79	7.89	7.62	758.21	32.41
28/04/2025	07:00	82.64	7.86	2.45	11.74	7.89	7.48	766.06	32.39
28/04/2025	07:10	74.77	7.86	2.48	11.7	7.88	7.49	767.19	32.39
28/04/2025	07:20	74.78	7.87	2.49	11.71	7.88	7.45	769.43	32.32
28/04/2025	07:30	61	8.25	2.86	12.8	7.88	7.45	768.31	32.2
28/04/2025	07:40	84.61	8.65	2.88	12.84	7.86	7.45	766.06	32.17
28/04/2025	07:50	70.84	9.04	2.87	12.75	7.86	7.39	768.31	32.13
28/04/2025	08:00	82.64	9.04	2.88	12.66	7.85	7.4	766.06	32.05
28/04/2025	08:10	84.61	8.65	2.88	12.66	7.82	7.41	766.06	32.03
28/04/2025	08:20	84.62	8.66	2.89	12.67	7.82	7.35	768.31	32.03
28/04/2025	08:30	100.35	9.43	2.32	11.47	7.81	7.35	768.31	32.03
28/04/2025	08:40	102.32	9.04	2.31	11.42	7.81	7.32	769.43	31.96
28/04/2025	08:50	92.48	0	2.33	11.51	7.79	7.23	769.43	31.93
28/04/2025	09:00	100.35	9.83	2.41	11.65	7.75	7.19	772.79	31.93
28/04/2025	09:10	88.55	9.83	2.36	11.61	7.77	7.1	772.79	31.89
28/04/2025	09:20	88.56	9.84	2.37	11.62	7.74	6.92	773.92	31.89
28/04/2025	09:30	106.26	10.22	2.61	12.61	7.75	6.73	773.92	31.84
28/04/2025	09:40	108.23	10.22	2.67	12.66	7.75	6.54	775.04	31.84
28/04/2025	09:50	108.23	10.22	2.7	12.8	7.74	6.43	776.16	31.79
28/04/2025	10:00	120.03	10.22	2.64	12.52	7.74	6.39	777.28	31.77
28/04/2025	10:10	112.16	10.61	2.64	12.52	7.74	6.3	777.28	31.72
28/04/2025	10:20	112.17	10.62	2.65	12.53	7.74	6.38	778.4	31.79
28/04/2025	10:30	114.13	10.61	2.13	11.42	7.74	6.28	781.77	31.74
28/04/2025	10:40	114.13	10.61	2.13	11.47	7.73	6.31	781.77	31.69
28/04/2025	11:10	139.71	11.4	2.14	11.38	7.73	6.26	787.37	31.65
28/04/2025	11:20	139.72	11.41	2.15	11.39	7.72	6.31	790.74	31.6
28/04/2025	11:30	118.06	11.01	2.09	11.47	7.72	6.34	795.23	31.6
28/04/2025	11:40	129.87	11.4	2.07	11.47	7.72	6.31	798.59	31.65
28/04/2025	11:50	114.13	11.4	2.03	11.33	7.74	6.25	798.59	31.62
28/04/2025	12:00	137.74	11.01	2.07	11.33	7.73	6.33	797.47	31.53
28/04/2025	12:10	129.87	11.4	2.07	11.47	7.72	6.31	801.96	31.55
28/04/2025	12:20	129.88	11.41	2.08	11.48	7.72	6.37	797.47	31.53
28/04/2025	12:30	133.81	11.79	1.9	10.96	7.73	6.35	796.35	31.36
28/04/2025	12:40	145.61	11.79	1.91	10.83	7.71	6.31	808.69	31.43

ป๋อวัดคุณภาพน้ำ

Date	Time	Flow	Power	BOD	COD	pH	DO	Cond.	Temp.
28/04/2025	12:50	133.81	11.79	1.88	10.78	7.72	6.37	805.32	31.53
28/04/2025	13:00	139.71	11.4	1.87	10.83	7.71	6.1	806.44	31.6
28/04/2025	13:10	139.71	11.4	1.87	10.83	7.68	5.96	807.56	31.53
28/04/2025	13:20	139.72	11.41	1.88	10.84	7.69	5.94	797.47	31.48
28/04/2025	13:30	137.74	11.79	2.07	11.47	7.69	5.86	798.59	31.55
28/04/2025	13:40	123.97	11.4	2.04	11.24	7.67	5.94	799.71	31.53
28/04/2025	13:50	141.68	11.79	2.08	11.42	7.68	5.88	799.71	31.45
28/04/2025	14:00	137.74	11.79	2.07	11.42	7.7	6.11	805.32	31.43
28/04/2025	14:10	125.93	12.19	2.09	11.42	7.71	6.26	804.2	31.45
28/04/2025	14:20	125.94	12.2	2.1	11.43	7.71	6.08	805.32	31.5
28/04/2025	14:30	137.74	11.4	1.97	11.38	7.72	5.98	805.32	31.53
28/04/2025	15:00	120.03	11.01	1.95	11.42	7.71	5.92	806.44	31.6
28/04/2025	15:10	141.68	11.4	1.93	11.28	7.69	6.03	803.08	31.62
28/04/2025	15:20	141.69	11.41	1.94	11.29	7.69	6.12	806.44	31.62
28/04/2025	15:30	125.93	11.01	1.92	11.33	7.7	6.13	806.44	31.57
28/04/2025	15:40	118.06	11.4	1.94	11.38	7.7	6.17	804.2	31.6
28/04/2025	15:50	102.32	11.4	1.92	11.38	7.7	6.18	807.56	31.72
28/04/2025	16:00	114.13	11.4	1.92	11.38	7.69	6.35	807.56	31.62
28/04/2025	16:10	127.9	11.01	1.93	11.42	7.69	6.48	805.32	31.69
28/04/2025	16:20	127.91	11.02	1.94	11.43	7.72	6.52	806.44	31.77
28/04/2025	16:30	125.93	10.22	1.92	11.38	7.71	6.63	805.32	31.79
28/04/2025	16:40	118.06	10.22	1.91	11.47	7.71	6.69	804.2	31.86
28/04/2025	16:50	108.23	10.22	1.87	11.42	7.72	6.76	803.08	31.81
28/04/2025	17:00	104.29	9.83	1.9	11.56	7.73	6.8	801.96	31.89
28/04/2025	17:10	100.35	9.83	1.91	11.56	7.73	6.85	799.71	31.86
28/04/2025	17:20	100.36	9.84	1.92	11.57	7.71	6.88	800.83	31.96
28/04/2025	17:30	125.93	9.43	1.86	11.51	7.71	6.91	803.08	31.96
28/04/2025	17:40	98.39	9.83	1.85	11.51	7.72	6.92	804.2	31.96
28/04/2025	17:50	100.35	9.43	1.87	11.65	7.74	6.94	803.08	31.96
28/04/2025	18:00	100.35	9.83	1.87	11.61	7.73	6.94	803.08	31.98
28/04/2025	18:10	90.52	9.43	1.87	11.51	7.72	6.96	801.96	32.03
28/04/2025	18:20	90.53	9.44	1.88	11.52	7.74	6.99	800.83	31.98
28/04/2025	18:30	94.45	9.43	1.84	11.56	7.76	7	800.83	32.08
28/04/2025	18:40	92.48	9.83	1.79	11.38	7.75	7.05	800.83	32.05
28/04/2025	20:00	82.64	9.04	2.64	13.21	7.74	7.19	787.37	32.08
28/04/2025	20:10	88.55	9.04	2.7	13.3	7.75	7.2	785.13	32.17
28/04/2025	20:20	88.56	9.05	2.71	13.31	7.74	7.19	787.37	32.15
28/04/2025	20:30	82.64	8.25	1.89	11.56	7.75	7.22	785.13	32.15
28/04/2025	20:40	80.68	8.65	1.98	11.79	7.75	7.19	782.89	32.17
28/04/2025	20:50	74.77	8.65	1.92	11.61	7.76	7.19	786.25	32.15
28/04/2025	21:00	94.45	8.65	1.91	11.61	7.76	7.2	786.25	32.13
28/04/2025	21:10	96.42	8.25	1.9	11.61	7.76	7.27	784.01	32.13
28/04/2025	21:20	96.43	8.26	1.91	11.62	7.78	7.22	785.13	32.15
28/04/2025	21:30	70.84	7.86	3.13	14.27	7.76	7.29	782.89	32.17
28/04/2025	21:40	82.64	8.25	3.17	14.45	7.76	7.29	781.77	32.17
28/04/2025	21:50	92.48	7.86	3.16	14.4	7.76	7.29	776.16	32.13
28/04/2025	22:10	74.77	8.25	3.19	14.63	7.77	7.35	777.28	32.2
28/04/2025	22:20	74.78	8.26	3.2	14.64	7.78	7.36	775.04	32.17



ป๋อวัดคุณภาพน้ำ

Date	Time	Flow	Power	BOD	COD	pH	DO	Cond.	Temp.
28/04/2025	22:30	74.77	7.47	2.3	12.34	7.78	7.44	772.79	32.22
28/04/2025	22:40	64.94	8.25	2.26	12.2	7.78	7.41	775.04	32.2
28/04/2025	22:50	72.81	8.25	2.28	12.25	7.77	7.43	772.79	32.17
28/04/2025	23:00	70.84	7.86	2.28	12.34	7.8	7.45	770.55	32.17
28/04/2025	23:10	78.71	7.86	2.28	12.25	7.79	7.45	771.67	32.22
28/04/2025	23:20	78.72	7.87	2.29	12.26	7.78	7.45	772.79	32.2
28/04/2025	23:30	64.94	7.47	2.92	13.9	7.78	7.45	775.04	32.34
28/04/2025	23:40	78.71	7.86	2.93	13.94	7.79	7.45	771.67	32.29
28/04/2025	23:50	88.55	7.86	2.95	13.9	7.79	7.47	770.55	32.32
28/05/2025	00:00	84.61	8.25	0	0	7.72	7.41	521.55	30.97
28/05/2025	01:00	45.26	7.86	0.03	0.5	7.75	7.48	521.55	31
28/05/2025	02:00	76.74	7.86	-0.08	-0.64	7.75	7.43	519.31	31
28/05/2025	03:00	74.77	7.86	0.03	0.5	7.75	7.47	518.19	31.04
28/05/2025	04:00	66.9	7.86	-0.08	-0.6	7.75	7.45	517.07	31
28/05/2025	05:00	66.9	7.47	0.03	0.5	7.75	7.49	521.55	31.04
28/05/2025	06:00	70.84	7.86	-0.07	-0.55	7.76	7.45	521.55	31.07
28/05/2025	07:00	74.77	7.47	0.04	0.6	7.75	7.45	520.43	31.04
28/05/2025	08:00	84.61	8.25	-0.02	-0.6	7.69	7.36	532.77	30.85
28/05/2025	09:00	92.48	9.43	0.15	0.69	7.68	6.92	538.38	30.64
28/05/2025	10:00	120.03	10.22	0.14	-0.5	7.64	6.66	539.5	30.4
28/05/2025	11:00	127.9	10.61	0.3	0.55	7.7	6.82	541.74	30.35
28/05/2025	12:00	94.45	9.43	0.05	-0.64	7.74	6.24	551.84	30.59
28/05/2025	13:00	104.29	10.61	0.47	1.15	7.7	5.71	566.42	30.42
28/05/2025	14:00	131.84	11.01	0.27	0.18	7.71	5.78	564.17	30.23
28/05/2025	15:00	127.9	11.01	0.25	0	7.71	5.91	567.54	30.28
28/05/2025	16:00	135.77	11.01	3.6	15.64	7.74	6.32	576.51	30.3
28/05/2025	17:00	120.03	10.22	0.92	2.8	7.75	7.13	545.11	30.59
28/05/2025	18:00	86.58	8.25	3.35	14.91	7.8	7.39	546.23	30.9
28/05/2025	19:00	70.84	-4.72	3.25	14.45	7.83	7.54	531.65	31.12
28/05/2025	20:00	70.84	7.08	3.38	15.55	7.85	7.67	538.38	31.21
28/05/2025	21:00	70.84	7.86	3.3	14.91	7.82	7.65	532.77	31.21
28/05/2025	22:00	59.03	7.08	3.23	14.5	7.85	7.54	535.01	31.14
28/05/2025	23:00	61	7.86	3.22	15	7.84	7.45	537.25	31.12
28/06/2025	00:00	45.26	7.86	3.02	13.94	8.09	7.66	551.84	31
28/06/2025	01:00	66.9	7.47	2.91	13.3	7.93	7.67	550.71	31.04
28/06/2025	02:00	66.9	7.86	2.7	12.71	7.82	7.54	552.96	31.04
28/06/2025	03:00	61	7.47	2.7	12.25	7.79	7.7	550.71	31.02
28/06/2025	04:00	59.03	7.47	2.5	11.47	7.79	7.63	554.08	31.07
28/06/2025	05:00	76.74	7.47	2.69	12.06	7.78	7.76	556.32	31.07
28/06/2025	06:00	51.16	7.08	2.58	11.47	7.88	7.77	554.08	31
28/06/2025	07:00	55.1	7.47	2.78	12.61	7.92	7.74	549.59	30.92
28/06/2025	08:00	66.9	7.47	2.84	12.8	7.88	7.66	554.08	30.9
28/06/2025	09:00	98.39	7.86	3.01	13.12	7.95	7.31	557.44	30.71
28/06/2025	10:00	88.55	9.04	2.94	13.12	8.06	7.22	556.32	30.66
28/06/2025	11:00	80.68	9.83	3.17	14.22	8.13	6.87	561.93	30.44
28/06/2025	12:00	108.23	9.83	3.19	14.17	8.27	6.66	569.78	30.3
28/06/2025	13:00	125.93	10.61	3.42	14.59	8.32	6.63	574.27	30.23
28/06/2025	14:00	114.13	10.61	3.01	13.39	8.37	6.71	576.51	30.16

บ่อวัดคุณภาพน้ำ

Date	Time	Flow	Power	BOD	COD	pH	DO	Cond.	Temp.
28/06/2025	15:00	116.1	9.43	3.49	15.23	8.63	6.95	570.9	30.3
28/06/2025	16:00	72.81	7.86	3.25	14.86	8.69	7.8	559.69	30.8
28/06/2025	17:00	61	7.86	3.32	14.95	8.61	7.68	568.66	30.78
28/06/2025	18:00	90.52	8.65	3.34	14.86	8.26	7.33	558.56	30.83
28/06/2025	19:00	82.64	8.25	3.33	14.91	8.19	7.36	531.65	30.83
28/06/2025	20:00	96.42	7.86	3.14	13.9	8.14	7.44	541.74	30.85
28/06/2025	21:00	74.77	7.47	3.12	13.81	8.1	7.45	538.38	30.97
28/06/2025	22:00	74.77	7.47	2.91	13.17	8.07	7.47	537.25	30.95
28/06/2025	23:00	80.68	8.25	2.99	13.85	8.06	7.47	539.5	30.92
29/01/2025	00:00	0	0	3.32	15.38	8.9	8.42	742	24.91
29/01/2025	01:00	0	493.03	3.36	14.65	8.89	8.45	735	24.91
29/01/2025	02:00	0	0	3.36	14.06	8.85	8.5	735	24.91
29/01/2025	03:00	259.04	0	3.19	13.47	8.66	8.66	735	24.76
29/01/2025	04:00	0	0	3.17	13.47	8.75	8.58	735	24.84
29/01/2025	05:00	0	0	3.02	12.88	8.39	8.72	731	24.91
29/01/2025	06:00	0	0	3.22	13.32	8.49	8.72	727	24.84
29/01/2025	07:00	0	0	3.05	13.03	8.25	8.8	724	24.91
29/01/2025	08:00	0	0	3.02	14.06	8.12	8.8	727	24.91
29/01/2025	09:00	0	0	3.1	12.73	7.94	8.72	731	24.91
29/01/2025	10:00	0	0	2.95	12.59	8.17	8.45	727	24.91
29/01/2025	11:00	369.01	0	2.85	12.14	8.63	8.42	749	24.98
29/01/2025	12:00	0	0	3.19	14.5	8.46	8.28	757	24.84
29/01/2025	13:00	222.39	0	3.1	14.06	8.73	8.15	757	24.84
29/01/2025	14:00	0	491.83	3.24	14.2	8.87	8.04	0	24.84
29/01/2025	15:00	0	0	3.15	14.2	8.75	7.9	0	24.76
29/01/2025	16:00	344.57	0	3.22	13.76	8.75	7.85	0	24.76
29/01/2025	17:00	0	0	3.22	13.47	8.95	7.85	0	24.76
29/01/2025	18:00	362.9	491.83	3.27	13.76	8.78	7.82	0	24.76
29/01/2025	19:00	0	488.21	3.24	13.47	8.54	8.09	0	24.76
29/01/2025	20:00	0	493.03	3.05	13.62	8.85	8.23	0	24.84
29/01/2025	21:00	0	494.24	3.19	13.76	8.71	8.34	0	25.58
29/01/2025	22:00	0	493.03	3.15	13.76	8.68	8.42	0	24.84
29/01/2025	23:00	0	0	3.02	13.91	8.65	8.45	0	24.98
29/03/2025	00:00	0	0	1.03	7.29	7.69	7.55	863	28.46
29/03/2025	01:00	0	0	0.91	6.4	7.67	7.63	859	28.54
29/03/2025	02:00	0	0	1.13	6.99	7.72	7.66	852	28.69
29/03/2025	03:00	222.39	0	0.98	6.55	7.72	7.69	856	27.8
29/03/2025	04:00	0	0	1.15	8.17	7.77	7.71	852	28.24
29/03/2025	05:00	0	0	0.98	7.43	7.77	7.77	852	28.39
29/03/2025	06:00	0	0	1.06	6.26	7.79	7.82	845	28.69
29/03/2025	07:00	0	0	0.96	7.14	7.77	7.85	852	28.54
29/03/2025	08:00	0	0	1.03	7.29	7.81	7.69	859	28.46
29/03/2025	09:00	417.89	0	1.01	7.14	7.76	7.55	863	28.39
29/03/2025	10:00	283.48	0	0.96	6.26	7.72	7.36	870	28.32
29/03/2025	11:00	0	0	1.03	7.14	7.81	7.17	874	28.32
29/03/2025	12:00	0	0	0.98	6.85	7.76	7.01	896	28.32
29/03/2025	13:00	0	0	1.06	6.4	7.79	6.9	914	28.17
29/03/2025	14:00	0	0	1.03	6.11	7.74	6.74	922	28.17

บ่อวัดคุณภาพน้ำ

Date	Time	Flow	Power	BOD	COD	pH	DO	Cond.	Temp.
29/03/2025	15:00	0	0	0.96	6.99	7.76	6.14	918	28.17
29/03/2025	16:00	0	0	1.01	6.85	7.7	6.79	918	28.24
29/03/2025	17:00	0	0	0.94	6.99	7.77	6.9	907	28.24
29/03/2025	18:00	0	0	1.06	7.43	7.72	7.01	907	28.32
29/03/2025	19:00	0	0	0.91	6.7	7.65	7.2	900	28.32
29/03/2025	20:00	283.48	0	0.98	6.85	7.7	7.31	896	28.54
29/03/2025	21:00	0	0	1.06	6.55	7.7	7.44	889	28.39
29/03/2025	22:00	0	0	1.11	7.88	7.72	7.47	885	28.39
29/03/2025	23:00	0	0	1.01	6.11	7.72	7.47	874	28.46
29/04/2025	00:00	57.06	7.86	2.9	13.94	7.8	7.67	767.19	32.22
29/04/2025	00:10	72.81	7.86	2.93	13.99	7.81	7.63	768.31	32.34
29/04/2025	00:20	72.82	7.87	2.94	14	7.8	7.67	769.43	32.34
29/04/2025	00:30	74.77	7.47	3.01	13.99	7.8	7.66	770.55	32.37
29/04/2025	00:40	68.87	7.47	3.03	14.04	7.81	7.53	770.55	32.41
29/04/2025	00:50	74.77	7.08	3	13.9	7.81	7.53	770.55	32.34
29/04/2025	01:00	70.84	7.47	3.05	14.13	7.82	7.52	768.31	32.34
29/04/2025	01:10	80.68	7.86	3.03	13.99	7.82	7.65	766.06	32.34
29/04/2025	01:20	80.69	7.87	3.04	14	7.84	7.54	769.43	32.37
29/04/2025	01:30	61	7.47	3.02	13.94	7.82	7.62	767.19	32.1
29/04/2025	01:40	78.71	7.47	3.01	13.9	7.82	7.63	767.19	32.34
29/04/2025	01:50	64.94	7.86	3.05	14.17	7.84	7.63	763.82	32.34
29/04/2025	02:00	59.03	7.47	3	13.9	7.84	7.63	763.82	32.34
29/04/2025	02:10	57.06	7.47	3.03	14.04	7.84	7.65	760.46	32.41
29/04/2025	02:20	57.07	7.48	3.04	14.05	7.83	7.62	761.58	32.39
29/04/2025	02:30	68.87	7.47	2.86	13.21	7.84	7.66	766.06	32.41
29/04/2025	03:00	59.03	7.86	2.93	13.39	7.86	7.65	761.58	32.37
29/04/2025	03:10	59.03	7.86	2.87	13.21	7.85	7.69	760.46	32.37
29/04/2025	03:20	59.04	7.87	2.88	13.22	7.86	7.69	762.7	32.44
29/04/2025	03:30	61	7.47	2.83	12.84	7.86	7.67	762.7	32.39
29/04/2025	03:40	84.61	7.08	2.82	12.8	7.86	7.69	760.46	32.39
29/04/2025	03:50	59.03	7.47	2.84	12.84	7.87	7.68	762.7	32.46
29/04/2025	04:00	76.74	7.47	2.81	12.8	7.86	7.72	760.46	32.44
29/04/2025	04:10	55.1	7.86	2.79	12.75	7.87	7.75	758.21	32.46
29/04/2025	04:20	55.11	7.87	2.8	12.76	7.88	7.74	758.21	32.44
29/04/2025	04:30	68.87	7.47	2.58	12.11	7.89	7.76	755.97	32.46
29/04/2025	04:40	61	7.47	2.61	12.25	7.89	7.74	757.09	32.46
29/04/2025	04:50	68.87	7.08	2.62	12.39	7.89	7.75	758.21	32.41
29/04/2025	05:00	55.1	7.08	2.62	12.34	7.89	7.75	755.97	32.41
29/04/2025	05:10	55.1	7.47	2.63	12.43	7.9	7.71	758.21	32.41
29/04/2025	05:20	55.11	7.48	2.64	12.44	7.9	7.74	755.97	32.37
29/04/2025	05:30	66.9	7.47	2.8	12.84	7.9	7.76	757.09	32.44
29/04/2025	05:40	86.58	7.47	2.84	12.84	7.9	7.72	753.73	32.46
29/04/2025	05:50	66.9	7.47	2.86	12.94	7.9	7.77	754.85	32.44
29/04/2025	06:00	37.39	7.47	2.82	12.84	7.89	7.76	753.73	32.44
29/04/2025	06:10	57.06	7.47	2.79	12.8	7.88	7.74	753.73	32.39
29/04/2025	06:20	57.07	7.48	2.8	12.81	7.89	7.72	757.09	32.29
29/04/2025	06:30	33.45	7.47	2.7	12.29	7.89	7.68	754.85	32.27
29/04/2025	08:00	80.68	7.47	2.85	12.75	7.92	7.54	758.21	32.2

ป๋อวัดคุณภาพน้ำ

Date	Time	Flow	Power	BOD	COD	pH	DO	Cond.	Temp.
29/04/2025	08:10	80.68	7.47	2.86	12.8	7.91	7.51	760.46	32.17
29/04/2025	08:20	80.69	7.48	2.87	12.81	7.91	7.46	762.7	32.22
29/04/2025	08:30	59.03	7.86	2.83	12.75	7.89	7.45	761.58	32.13
29/04/2025	08:40	90.52	8.25	2.87	12.8	7.82	7.45	763.82	32.13
29/04/2025	08:50	72.81	8.25	2.87	12.75	7.82	7.45	766.06	32.13
29/04/2025	09:00	92.48	7.86	2.86	12.8	7.81	7.43	766.06	32.03
29/04/2025	09:10	86.58	7.86	2.87	12.75	7.8	7.35	767.19	32.08
29/04/2025	09:20	86.59	7.87	2.88	12.76	7.79	7.25	768.31	32.05
29/04/2025	09:30	90.52	8.65	0.86	3.03	7.78	7.14	771.67	32.05
29/04/2025	09:40	78.71	8.65	0.88	3.03	7.77	7.06	772.79	32.01
29/04/2025	09:50	92.48	9.04	0.89	3.07	7.78	7.03	771.67	32.01
29/04/2025	10:00	96.42	8.65	0.91	3.12	7.78	7.03	772.79	32.01
29/04/2025	10:10	80.68	8.65	0.91	3.12	7.78	7.08	773.92	32.01
29/04/2025	10:20	80.69	8.66	0.92	3.13	7.77	7.11	772.79	32.01
29/04/2025	10:30	106.26	9.04	3.22	13.9	7.76	7.11	772.79	32.01
29/04/2025	10:50	88.55	9.04	3.19	13.94	7.76	7.12	773.92	32.03
29/04/2025	11:00	76.74	9.04	3.17	13.81	7.75	7.07	779.52	31.98
29/04/2025	11:10	82.64	9.43	3.15	13.76	7.75	6.94	781.77	31.91
29/04/2025	11:20	82.65	9.44	3.16	13.77	7.74	6.92	787.37	31.89
29/04/2025	11:30	112.16	9.04	3.24	13.76	7.75	6.92	788.5	31.89
29/04/2025	11:40	112.16	9.43	3.22	13.85	7.75	6.85	787.37	31.89
29/04/2025	11:50	80.68	9.83	3.23	13.9	7.76	6.92	790.74	31.84
29/04/2025	12:00	100.35	9.83	3.19	13.67	7.75	6.94	789.62	31.84
29/04/2025	12:10	104.29	9.43	3.21	13.85	7.76	6.93	788.5	31.86
29/04/2025	12:20	104.3	9.44	3.22	13.86	7.74	6.89	792.98	31.86
29/04/2025	12:30	96.42	9.83	3.16	13.81	7.74	6.88	795.23	31.79
29/04/2025	12:40	108.23	9.83	3.12	13.67	7.72	6.92	791.86	31.84
29/04/2025	12:50	104.29	9.43	3.12	13.72	7.73	6.75	798.59	31.79
29/04/2025	13:00	102.32	9.43	3.15	13.81	7.74	6.59	799.71	31.77
29/04/2025	13:10	102.32	9.43	3.19	13.94	7.74	6.47	804.2	31.77
29/04/2025	13:20	102.33	9.44	3.2	13.95	7.74	6.36	803.08	31.74
29/04/2025	13:30	102.32	10.22	3.02	13.67	7.74	6.36	799.71	31.62
29/04/2025	13:40	118.06	10.61	3.03	13.67	7.74	6.41	804.2	31.69
29/04/2025	13:50	110.19	10.22	3.03	13.76	7.73	6.58	808.69	31.62
29/04/2025	14:00	112.16	10.22	3.02	13.67	7.73	6.77	804.2	31.57
29/04/2025	14:10	106.26	10.22	3	13.67	7.72	6.73	806.44	31.72
29/04/2025	14:20	106.27	10.23	3.01	13.68	7.72	6.79	806.44	31.72
29/04/2025	14:30	118.06	10.22	3.03	13.67	7.74	6.82	807.56	31.72
29/04/2025	14:50	108.23	10.61	3.05	13.81	7.73	6.48	804.2	31.6
29/04/2025	15:00	127.9	10.22	3.01	13.72	7.73	6.42	804.2	31.62
29/04/2025	15:10	116.1	10.22	3.03	13.72	7.71	6.46	807.56	31.62
29/04/2025	15:20	116.11	10.23	3.04	13.73	7.72	6.51	809.81	31.62
29/04/2025	15:30	123.97	10.61	3.16	13.62	7.69	6.42	809.81	31.69
29/04/2025	15:40	118.06	10.61	3.16	13.58	7.72	6.52	804.2	31.5
29/04/2025	15:50	123.97	10.61	3.18	13.76	7.73	6.63	806.44	31.57
29/04/2025	16:00	131.84	10.61	3.16	13.53	7.74	6.69	803.08	31.57
29/04/2025	16:10	135.77	9.83	3.14	13.53	7.73	6.75	803.08	31.62
29/04/2025	16:20	135.78	9.84	3.15	13.54	7.72	6.71	804.2	31.69

บ่อวัดคุณภาพน้ำ

Date	Time	Flow	Power	BOD	COD	pH	DO	Cond.	Temp.
29/04/2025	16:30	112.16	11.01	2.03	11.38	7.73	6.72	803.08	31.57
29/04/2025	16:40	106.26	11.01	2.03	11.28	7.73	6.77	798.59	31.53
29/04/2025	16:50	106.26	10.22	2	11.28	7.7	6.83	796.35	31.57
29/04/2025	17:00	137.74	11.4	2.01	11.42	7.69	6.87	797.47	31.55
29/04/2025	17:10	102.32	10.61	2.02	11.42	7.73	6.84	798.59	31.65
29/04/2025	18:00	108.23	10.61	2.22	12.06	7.73	6.88	792.98	31.57
29/04/2025	19:00	114.13	9.43	1.94	11.93	7.76	7.03	787.37	31.81
29/04/2025	20:00	94.45	9.04	2.8	13.35	7.84	7.19	781.77	31.93
29/04/2025	21:00	82.64	8.65	2.85	13.85	7.84	7.33	775.04	32.01
29/04/2025	22:00	72.81	8.25	3.24	14.4	7.87	7.28	772.79	32.15
29/05/2025	00:00	41.32	7.47	3.11	14.4	7.84	7.52	532.77	31.16
29/05/2025	01:00	61	7.86	3.19	14.31	7.82	7.47	530.52	31.12
29/05/2025	02:00	61	7.47	2.98	13.81	7.83	7.45	527.16	31.16
29/05/2025	03:00	53.13	7.86	3.11	14.36	7.8	7.46	523.79	31.12
29/05/2025	04:00	78.71	7.47	3	13.9	7.8	7.45	528.28	31.04
29/05/2025	05:00	49.19	7.47	3.1	13.9	7.79	7.47	528.28	31.14
29/05/2025	06:00	47.23	7.08	2.95	13.72	7.8	7.49	522.67	31.04
29/05/2025	07:00	70.84	8.25	3	13.9	7.78	7.43	524.92	31.12
29/05/2025	08:00	66.9	7.86	2.9	13.12	7.74	7.39	528.28	31.02
29/05/2025	09:00	84.61	8.65	3.17	13.76	7.76	7.12	531.65	30.92
29/05/2025	10:00	106.26	9.83	3.06	13.62	7.73	6.7	542.86	30.49
29/05/2025	11:00	110.19	10.61	3.31	13.9	7.71	6.65	561.93	30.37
29/05/2025	12:00	112.16	10.61	3.19	13.39	7.73	6.77	568.66	30.37
29/05/2025	13:00	106.26	10.61	3.21	14.13	7.75	6.77	568.66	30.4
29/05/2025	14:00	102.32	10.22	3.19	14.17	7.77	6.9	582.12	30.56
29/05/2025	15:00	90.52	9.83	3.25	14.17	7.76	6.8	574.27	30.64
29/05/2025	16:00	94.45	8.65	3.03	13.72	7.8	7.43	568.66	30.76
29/05/2025	17:00	70.84	7.86	3.21	14.36	7.83	7.48	572.02	30.95
29/05/2025	18:00	84.61	8.65	3.25	14.36	7.79	7.41	574.27	30.9
29/05/2025	19:00	70.84	7.86	3.42	15.46	7.8	7.41	564.17	30.92
29/05/2025	20:00	72.81	7.86	3.29	14.91	7.82	7.43	565.29	31.02
29/05/2025	21:00	70.84	7.86	3.34	14.91	7.8	7.39	565.29	30.92
29/05/2025	22:00	88.55	8.25	3.22	14.27	7.81	7.4	564.17	30.95
29/05/2025	23:00	76.74	8.25	3.23	14.95	7.8	7.39	561.93	30.97
29/06/2025	00:00	76.74	7.86	2.82	12.66	8.06	7.46	536.13	31.02
29/06/2025	01:00	922.86	196.54	2.99	13.17	8.06	7.49	530.52	31
29/06/2025	02:00	1011.41	192.22	2.8	13.3	7.82	7.54	535.01	31.02
29/06/2025	03:00	1021.25	193.4	3.02	13.99	7.87	7.64	531.65	31
29/06/2025	04:00	1003.54	194.58	2.76	12.57	7.94	7.65	536.13	30.95
29/06/2025	05:00	78.71	7.86	2.9	13.35	7.88	7.74	530.52	31.02
29/06/2025	06:00	55.1	7.08	2.79	12.71	7.86	7.76	531.65	31.04
29/06/2025	07:00	68.87	7.86	2.95	13.21	8.08	7.71	530.52	30.92
29/06/2025	08:00	78.71	7.47	2.8	12.57	7.97	7.45	531.65	30.85
29/06/2025	09:00	86.58	9.04	2.95	13.17	7.89	7.23	531.65	30.59
29/06/2025	10:00	102.32	9.83	2.9	12.52	8.02	6.8	532.77	30.37
29/06/2025	11:00	98.39	9.83	3.24	13.62	8.03	6.55	545.11	30.23
29/06/2025	12:00	129.87	10.22	2.99	12.94	8.15	6.75	546.23	30.2
29/06/2025	13:00	104.29	10.22	3.2	13.53	8.18	6.33	550.71	30.32

ป๋อวัดคุณภาพน้ำ

Date	Time	Flow	Power	BOD	COD	pH	DO	Cond.	Temp.
29/06/2025	14:00	102.32	9.83	3.11	13.53	8.33	6.63	550.71	30.35
29/06/2025	15:00	78.71	7.86	3.31	14.91	8.5	7.93	539.5	30.85
29/06/2025	16:00	59.03	7.47	3.2	15.05	8.43	7.99	540.62	30.97
29/06/2025	17:00	68.87	7.08	3.25	14.59	8.33	7.92	520.43	31.04
29/06/2025	18:00	49.19	7.08	3.01	13.99	8.32	8.04	521.55	30.95
29/06/2025	19:00	61	7.47	3.06	14.45	8.29	7.98	519.31	30.95
29/06/2025	20:00	37.39	7.47	2.98	13.94	8.27	7.88	518.19	30.97
29/06/2025	21:00	74.77	7.47	3.1	13.81	8.16	7.89	518.19	30.97
29/06/2025	22:00	59.03	7.47	2.9	13.3	8.14	7.9	519.31	30.97
29/06/2025	23:00	53.13	7.47	3.12	13.9	8.04	7.87	521.55	31
30/01/2025	00:00	0	0	3.12	13.03	8.63	8.5	0	24.84
30/01/2025	01:00	0	0	3.07	13.62	8.44	8.69	0	24.91
30/01/2025	02:00	0	0	3.17	13.17	8.17	8.66	0	24.98
30/01/2025	03:00	0	0	3	12.59	7.96	8.77	0	24.98
30/01/2025	04:00	0	0	2.88	12.73	7.77	8.75	0	24.61
30/01/2025	05:00	0	0	2.71	12	7.74	8.85	0	24.91
30/01/2025	06:00	0	0	2.71	11.56	7.64	8.88	0	24.91
30/01/2025	07:00	369.01	494.24	2.66	11.26	7.86	8.94	0	24.98
30/01/2025	08:00	0	493.03	2.61	10.82	8.01	8.91	0	24.98
30/01/2025	09:00	0	0	2.85	12	8.03	8.66	0	24.84
30/01/2025	10:00	601.17	491.83	3.15	12.88	7.94	8.34	742	24.84
30/01/2025	11:00	0	0	2.88	12.29	8.08	8.15	768	24.76
30/01/2025	12:00	234.6	0	2.88	13.32	8.18	7.63	786	24.76
30/01/2025	13:00	0	0	3	12.59	8.41	7.77	804	24.54
30/01/2025	14:00	393.45	0	2.98	12.29	8.37	7.71	819	24.54
30/01/2025	15:00	228.49	0	2.85	12.14	8.37	7.66	808	24.47
30/01/2025	16:00	338.47	0	3	12	8.51	7.58	815	24.54
30/01/2025	17:00	0	0	3.05	13.17	8.66	7.66	815	24.69
30/01/2025	18:00	0	0	3.1	13.62	8.46	7.71	815	24.61
30/01/2025	19:00	0	0	2.98	12.88	8.58	8.23	797	24.69
30/01/2025	20:00	0	0	3.07	13.62	8.66	8.07	793	24.69
30/01/2025	21:00	582.84	0	2.98	13.17	8.75	8.18	790	24.84
30/01/2025	22:00	0	0	3.07	13.91	8.73	8.58	786	24.76
30/01/2025	23:00	0	0	3.12	12.88	8.7	8.28	775	24.76
30/03/2025	00:00	0	0	1.11	7.43	7.72	7.5	878	28.46
30/03/2025	01:00	0	0	1.06	6.4	7.7	7.58	870	28.46
30/03/2025	02:00	0	0	1.79	7.58	7.7	7.58	870	28.46
30/03/2025	03:00	0	0	1.11	6.26	7.28	7.52	867	28.54
30/03/2025	04:00	228.49	0	0.94	6.7	7.76	7.5	867	28.54
30/03/2025	05:00	0	0	1.06	6.7	7.72	7.55	867	28.39
30/03/2025	06:00	0	0	1.03	7.14	7.81	7.58	870	28.54
30/03/2025	07:00	0	0	0.96	6.11	7.79	7.58	870	28.54
30/03/2025	08:00	0	0	1.01	7.29	7.91	7.47	867	28.39
30/03/2025	09:00	0	0	0.89	6.4	7.67	7.36	870	28.46
30/03/2025	10:00	0	0	1.11	7.88	7.72	7.15	874	28.39
30/03/2025	11:00	283.48	0	1.03	6.7	7.7	7.04	889	28.17
30/03/2025	12:00	0	0	1.01	6.99	7.69	6.87	892	28.17
30/03/2025	13:00	222.39	0	1.01	7.14	7.77	6.71	900	28.24

บ่อวัดคุณภาพน้ำ

Date	Time	Flow	Power	BOD	COD	pH	DO	Cond.	Temp.
30/03/2025	14:00	0	0	0.91	6.7	7.7	6.68	900	28.24
30/03/2025	15:00	0	0	0.96	6.99	7.7	6.85	907	28.32
30/03/2025	16:00	301.81	0	1.11	6.4	7.7	7.09	896	28.39
30/03/2025	17:00	216.28	0	1.06	6.85	7.7	7.12	892	28.32
30/03/2025	18:00	0	0	1.03	6.85	7.74	7.17	881	28.32
30/03/2025	19:00	240.71	0	0.98	6.99	7.74	7.25	881	28.39
30/03/2025	20:00	0	0	0.98	7.14	7.77	7.31	881	28.32
30/03/2025	21:00	0	0	1.13	7.14	7.69	7.33	870	28.46
30/03/2025	22:00	0	0	1.11	6.26	7.77	7.39	874	28.46
30/03/2025	23:00	0	0	1.06	6.99	7.76	7.36	867	28.46
30/04/2025	00:00	78.71	7.86	3.23	14.95	7.84	7.34	761.58	32.13
30/04/2025	01:00	68.87	8.25	3.2	14.36	7.83	7.32	760.46	32.22
30/04/2025	02:00	82.64	7.86	3.25	14.54	7.82	7.38	760.46	32.22
30/04/2025	03:00	76.74	7.86	3.02	13.99	7.82	7.53	757.09	32.27
30/04/2025	04:00	61	7.47	3	13.9	7.85	7.69	755.97	32.34
30/04/2025	05:00	86.58	7.86	2.8	12.71	7.86	7.66	754.85	32.29
30/04/2025	06:00	53.13	7.47	2.9	13.35	7.87	7.66	753.73	32.37
30/04/2025	07:00	90.52	9.83	3.1	13.81	7.76	6.66	782.89	31.81
30/04/2025	08:00	74.77	7.86	2.96	13.26	7.86	7.46	766.06	31.98
30/04/2025	09:00	86.58	8.25	2.84	12.66	7.82	7.32	763.82	32.03
30/04/2025	10:00	92.48	8.65	3.12	13.21	7.78	6.94	771.67	31.93
30/04/2025	11:00	112.16	39.7	3.12	13.72	7.76	6.53	781.77	31.65
30/04/2025	12:00	133.81	10.22	3.27	14.27	7.76	6.55	798.59	31.4
30/04/2025	13:00	143.64	11.4	3.1	13.58	7.73	6.33	795.23	31.31
30/04/2025	14:00	131.84	11.4	2.71	13.03	7.74	6.21	812.05	31.33
30/04/2025	15:00	141.68	11.01	2.09	12.02	7.74	6.06	808.69	31.28
30/04/2025	16:00	127.9	11.79	2.16	12.02	7.72	6.33	803.08	31.38
30/04/2025	17:00	120.03	11.4	2	11.93	7.74	6.64	798.59	31.57
30/04/2025	18:00	116.1	10.61	2.1	12.57	7.73	6.78	798.59	31.62
30/04/2025	19:00	96.42	9.83	2.06	12.61	7.75	6.97	790.74	31.77
30/04/2025	20:00	90.52	9.04	2.98	14.45	7.76	7.17	785.13	31.93
30/04/2025	21:00	90.52	8.65	2.59	13.49	7.79	7.22	780.64	32.03
30/04/2025	22:00	80.68	7.86	3.32	14.91	7.8	7.23	778.4	32.08
30/04/2025	23:00	84.61	8.25	2.96	13.9	7.8	7.31	770.55	32.13
30/05/2025	00:00	78.71	8.25	3.01	13.81	7.81	7.4	564.17	30.95
30/05/2025	01:00	86.58	7.86	3.19	13.9	7.82	7.37	564.17	30.95
30/05/2025	02:00	76.74	8.25	2.87	12.94	7.83	7.67	566.42	30.92
30/05/2025	03:00	68.87	7.47	2.96	13.62	7.81	7.52	569.78	30.95
30/05/2025	04:00	68.87	7.86	2.9	13.17	7.81	7.45	572.02	30.97
30/05/2025	05:00	82.64	7.86	2.88	13.12	7.84	7.45	569.78	31
30/05/2025	06:00	74.77	7.86	2.83	12.75	7.84	7.63	565.29	31
30/05/2025	07:00	64.94	7.86	2.9	13.21	7.81	7.49	564.17	30.95
30/05/2025	08:00	78.71	7.86	2.71	12.02	7.8	7.35	566.42	30.95
30/05/2025	09:00	84.61	8.25	2.95	13.17	7.81	7.12	570.9	30.8
30/05/2025	10:00	84.61	8.65	2.93	13.03	7.8	7.06	569.78	30.8
30/05/2025	11:00	94.45	9.43	3.2	13.67	7.76	6.73	573.15	30.76
30/05/2025	12:00	118.06	9.83	3.19	13.53	7.77	5.95	579.88	30.52
30/05/2025	13:00	94.45	10.61	3.51	15.32	7.77	6.25	585.48	30.42

บ่อวัดคุณภาพน้ำ

Date	Time	Flow	Power	BOD	COD	pH	DO	Cond.	Temp.
30/05/2025	14:00	131.84	10.22	2.99	13.49	7.79	6.71	588.85	30.47
30/05/2025	15:00	114.13	10.61	3.39	14.54	7.81	6.51	596.7	30.42
30/05/2025	16:00	92.48	9.83	3.27	14.59	7.84	6.88	594.46	30.59
30/05/2025	17:00	114.13	9.83	3.38	14.68	7.81	6.9	593.34	30.56
30/05/2025	18:00	84.61	9.43	2.86	13.49	7.81	7.07	585.48	30.64
30/05/2025	19:00	78.71	9.04	3.47	15.46	7.83	7.17	583.24	30.68
30/05/2025	20:00	84.61	9.04	3.34	14.77	7.8	7.21	584.36	30.78
30/05/2025	21:00	94.45	8.65	3.32	14.86	7.82	7.23	581	30.78
30/05/2025	22:00	82.64	8.25	3.15	14.31	7.82	7.38	579.88	30.85
30/05/2025	23:00	70.84	8.25	3.25	14.31	7.83	7.45	576.51	30.9
30/06/2025	00:00	55.1	7.08	2.8	12.75	7.95	7.83	520.43	30.95
30/06/2025	01:00	45.26	7.47	2.77	12.71	7.92	7.79	521.55	30.95
30/06/2025	02:00	68.87	7.08	2.57	12.06	7.86	7.84	520.43	30.92
30/06/2025	03:00	64.94	7.08	2.69	12.25	7.82	7.89	521.55	30.97
30/06/2025	04:00	66.9	7.47	2.51	11.56	7.8	7.82	521.55	30.92
30/06/2025	05:00	59.03	7.08	2.68	12.06	7.84	7.81	517.07	30.92
30/06/2025	06:00	72.81	7.47	2.58	12.2	7.86	7.79	517.07	30.9
30/06/2025	07:00	72.81	7.47	2.79	12.71	7.85	7.76	521.55	30.85
30/06/2025	08:00	64.94	7.47	2.7	12.06	7.82	7.46	528.28	30.78
30/06/2025	09:00	84.61	8.25	2.8	12.61	7.82	7.34	529.4	30.66
30/06/2025	10:00	90.52	8.25	2.73	12.57	7.83	7.28	528.28	30.52
30/06/2025	11:00	78.71	8.65	2.84	12.61	7.9	7.45	528.28	30.52
30/06/2025	12:00	78.71	8.25	2.94	13.17	8.02	7.25	532.77	30.49
30/06/2025	13:00	94.45	8.25	3.16	13.76	8.06	7.25	535.01	30.42
30/06/2025	14:00	90.52	8.25	3.03	13.81	8.11	7.41	532.77	30.44
30/06/2025	15:00	80.68	8.65	3.14	14.27	8.15	7.27	530.52	30.49
30/06/2025	16:00	84.61	8.25	3.1	13.62	8.25	7.36	532.77	30.49
30/06/2025	17:00	51.16	7.86	3.24	14.31	8.22	7.44	536.13	30.59
30/06/2025	18:00	70.84	7.86	3.2	14.27	8.19	7.45	535.01	30.56
30/06/2025	19:00	76.74	7.86	3.22	14.45	8.22	7.46	531.65	30.61
30/06/2025	20:00	64.94	7.47	3.12	14.5	8.14	7.63	529.4	30.76
30/06/2025	21:00	55.1	7.47	3.15	14.54	8.05	7.7	527.16	30.71
30/06/2025	22:00	82.64	7.47	2.87	13.17	7.89	7.66	529.4	30.78
30/06/2025	23:00	72.81	7.47	2.92	13.3	7.87	7.72	528.28	30.8
31/01/2025	00:00	0	0	2.95	13.17	8.75	8.34	768	24.91
31/01/2025	01:00	234.6	0	3.07	13.62	8.65	8.5	768	24.76
31/01/2025	02:00	399.56	0	3.15	13.91	8.63	8.53	768	24.91
31/01/2025	03:00	0	0	3.1	13.17	8.49	8.56	757	24.91
31/01/2025	04:00	0	0	3.12	13.76	8.51	8.64	768	24.91
31/01/2025	05:00	0	0	3.07	13.17	8.39	8.61	753	24.84
31/01/2025	06:00	0	0	3.1	13.47	8.42	8.61	749	24.98
31/01/2025	07:00	0	0	2.98	12.29	8.35	8.69	749	24.98
31/01/2025	08:00	0	0	2.98	13.03	8.17	8.64	749	24.91
31/01/2025	09:00	0	0	2.95	13.03	8.15	8.5	753	24.76
31/01/2025	10:00	0	489.41	2.88	12.59	8.27	8.26	760	24.76
31/01/2025	11:00	0	490.62	2.9	12.44	8.7	7.99	782	24.61
31/01/2025	12:00	0	495.45	2.95	12.44	8.8	7.8	793	24.69
31/01/2025	13:00	0	491.83	2.93	13.32	8.89	7.63	812	24.61



บ่อวัดคุณภาพน้ำ

Date	Time	Flow	Power	BOD	COD	pH	DO	Cond.	Temp.
31/01/2025	14:00	0	0	3.15	13.03	8.78	7.55	826	24.47
31/01/2025	15:00	0	0	2.9	12.44	8.87	7.31	848	24.47
31/01/2025	16:00	0	0	3.15	12.88	9.19	7.44	819	24.61
31/01/2025	17:00	0	0	3.15	13.17	9.11	7.55	812	24.61
31/01/2025	18:00	0	0	3.44	14.65	9.19	7.69	808	24.61
31/01/2025	19:00	0	0	3.07	13.62	9.16	7.88	801	24.76
31/01/2025	20:00	0	0	3.07	12.73	9.06	7.85	793	24.76
31/01/2025	21:00	0	0	3.05	12.88	9.06	8.04	790	24.84
31/01/2025	22:00	0	0	3.1	13.03	9.07	8.18	782	24.91
31/01/2025	23:00	0	0	3.15	13.62	8.99	8.26	768	24.98
31/03/2025	00:00	0	0	1.01	6.99	7.76	7.42	867	28.39
31/03/2025	01:00	0	0	0.96	6.85	7.72	7.39	863	28.46
31/03/2025	02:00	0	0	1.03	6.85	7.74	7.44	867	28.54
31/03/2025	03:00	0	0	0.91	6.85	7.79	7.5	867	28.39
31/03/2025	04:00	0	0	0.89	7.29	7.81	7.58	867	28.39
31/03/2025	05:00	0	0	0.94	6.99	7.82	7.55	863	28.39
31/03/2025	06:00	0	0	0.91	6.85	7.81	7.52	867	28.46
31/03/2025	07:00	0	0	1.03	6.85	7.86	7.63	863	28.39
31/03/2025	08:00	356.79	0	0.94	6.85	7.81	7.55	856	28.39
31/03/2025	09:00	0	0	0.94	6.7	7.84	7.69	863	28.39
31/03/2025	10:00	0	0	0.96	6.11	7.74	7.61	856	28.54
31/03/2025	11:00	0	488.21	0.94	6.7	7.7	7.28	878	28.32
31/03/2025	12:00	0	0	0.94	7.29	7.7	7.01	878	28.32
31/03/2025	13:00	0	0	1.03	6.85	7.65	7.28	874	28.32
31/03/2025	14:00	0	0	0.91	6.55	7.65	7.36	870	28.54
31/03/2025	15:00	381.23	0	1.01	6.26	7.53	7.28	878	28.39
31/03/2025	16:00	0	0	0.98	7.14	7.57	7.12	878	28.54
31/03/2025	17:00	0	482.17	0.98	6.7	7.62	7.28	867	28.39
31/03/2025	18:00	0	0	1.11	6.99	7.6	7.33	867	28.46
31/03/2025	19:00	0	491.83	0.94	6.4	7.65	7.44	977	28.39
31/03/2025	20:00	0	0	1.06	7.43	7.76	7.25	859	28.39
31/03/2025	21:00	0	0	1.13	6.55	7.74	7.55	867	28.46
31/03/2025	22:00	0	0	1.01	6.55	7.7	7.61	859	28.61
31/03/2025	23:00	0	0	0.96	6.7	7.72	7.58	863	28.46
31/05/2025	00:00	90.52	8.25	3	13.81	7.85	7.44	574.27	30.97
31/05/2025	01:00	76.74	7.47	3	13.81	7.85	7.44	574.27	30.95
31/05/2025	02:00	76.74	7.86	3	13.85	7.85	7.42	572.02	30.95
31/05/2025	03:00	82.64	7.47	3.14	14.4	7.85	7.45	573.15	30.95
31/05/2025	04:00	72.81	7.86	3.01	13.94	7.87	7.45	572.02	31
31/05/2025	05:00	70.84	7.86	3.12	13.94	7.85	7.45	570.9	31.02
31/05/2025	06:00	68.87	7.47	2.88	13.17	7.86	7.45	568.66	30.97
31/05/2025	07:00	68.87	7.47	2.9	13.21	7.85	7.45	568.66	31
31/05/2025	08:00	70.84	7.86	2.83	12.61	7.82	7.31	572.02	30.9
31/05/2025	09:00	94.45	8.25	3.11	13.67	7.82	7.22	574.27	30.9
31/05/2025	10:00	88.55	8.65	3.16	13.85	7.8	7.13	570.9	30.83
31/05/2025	11:00	98.39	9.43	3.25	14.27	7.79	7.02	573.15	30.64
31/05/2025	12:00	98.39	9.43	3.25	14.17	7.78	6.76	575.39	30.59
31/05/2025	13:00	116.1	9.83	3.35	14.63	7.77	6.77	573.15	30.47

บ่อวัดคุณภาพน้ำ

Date	Time	Flow	Power	BOD	COD	pH	DO	Cond.	Temp.
31/05/2025	14:00	112.16	9.83	3.28	14.63	7.79	6.32	581	30.49
31/05/2025	15:00	106.26	10.22	3.62	15.32	7.78	6.26	585.48	30.42
31/05/2025	16:00	106.26	9.83	2.76	13.58	7.82	6.89	585.48	30.56
31/05/2025	17:00	70.84	9.04	3.27	14.82	7.8	7.19	582.12	30.61
31/05/2025	18:00	76.74	8.25	3.23	14.86	7.83	7.39	576.51	30.85
31/05/2025	19:00	72.81	7.47	3.22	14.4	7.83	7.72	573.15	30.95
31/05/2025	20:00	86.58	7.47	3.11	13.9	7.83	7.85	565.29	31.02
31/05/2025	21:00	64.94	7.47	3.3	14.95	7.84	7.92	564.17	31.07
31/05/2025	22:00	84.61	7.47	3.03	14.27	7.84	8.02	561.93	31.02
31/05/2025	23:00	76.74	7.47	3.11	14.36	7.84	7.89	561.93	31.04

**เอกสารแนบที่ 1-16**

หนังสือนำเสนอรายงานสรุปผลการทำงานของระบบบำบัดน้ำเสีย แบบ ทส.2



RG 066/2568

6 กุมภาพันธ์ 2568

เรื่อง นำส่งรายงานระบบบำบัดน้ำเสีย ประจำเดือนมกราคม 2568

เรียน นายกเทศมนตรีเทศบาลตำบลบ้านไร่

สิ่งที่ส่งมาด้วย แบบ ทส. 2 (รายงานสรุปผลการทำงานของระบบบำบัดน้ำเสียในแต่ละเดือน)

ตามที่ กฎกระทรวงได้กำหนดหลักเกณฑ์วิธีการและแบบการเก็บสถิติและข้อมูล การจัดทำบันทึกรายละเอียด และรายงานสรุปผลการทำงานของระบบบำบัดน้ำเสีย พ.ศ. 2555 ตามบทบัญญัติในมาตรา 80 พ.ร.บ.ส่งเสริมและรักษาคุณภาพสิ่งแวดล้อมแห่งชาติ พ.ศ. 2535 ที่มีผลบังคับใช้ 2 สิงหาคม 2555 ได้ระบุจะให้เจ้าของหรือผู้ครอบครองแหล่งกำเนิดมลพิษหรือผู้ควบคุมระบบบำบัดน้ำเสียต้องจัดเก็บสถิติ ข้อมูล ตามแบบรายงาน ทส.1 และทส. 2 และเสนอรายงานแบบทส. 2 ต่อเจ้าพนักงานท้องถิ่นภายในวันที่สิบห้าของเดือนถัดไป

บริษัท ผลิตไฟฟ้าราชบุรี จำกัด ได้จัดทำรายงานดังกล่าวเสร็จเรียบร้อยแล้ว จึงขอส่งรายงานตามแบบ ทส.2 ประจำเดือนมกราคม 2568 ให้กับเทศบาลตำบลบ้านไร่ เพื่อดำเนินการจัดเก็บข้อมูลต่อไป

จึงเรียนมาเพื่อโปรดพิจารณา

ขอแสดงความนับถือ

(นายจตุพร โสภารักษ์)

กรรมการผู้จัดการ

ธวัชชัย

ฉันทิ

7/2/68

ส่วนความปลอดภัย สิ่งแวดล้อม และบริหารความเสี่ยง

โทรศัพท์ 02 978 5122

## รายงานสรุปผลการทำงานของระบบบำบัดน้ำเสีย

## ๑. ข้อมูลทั่วไป

แหล่งกำเนิดมลพิษ ตั้งอยู่เลขที่ ๑๒๘ หมู่ที่ ๖ ซอย -  
 ถนน - แขวง/ตำบล พิกุลทอง เขต/อำเภอ เมือง  
 จังหวัด ราชบุรี โทรศัพท์ ๐-๒๙๗๘ ๕๑๒๐-๒ โทรสาร ๐-๒๙๗๘ ๕๑๑๐  
 มี บริษัท ผลิตไฟฟ้าราชบุรี จำกัด เป็นเจ้าของหรือผู้ครอบครองแหล่งกำเนิดมลพิษ  
 ประกอบกิจการประเภท ผลิตพลังงานไฟฟ้า  
 ใบอนุญาตเลขที่ (ถ้ามี) ๑๐๗๐๐๑๐๐๑๒๕๔๓๗ (เดิม ๓-๘๘-๑/๕๓ รบ) ออกให้โดย กรมโรงงานอุตสาหกรรม  
 หมดอายุ -

ในการนี้ขอรายงานสรุปผลการทำงานของระบบบำบัดน้ำเสียของแหล่งกำเนิดมลพิษสำหรับ  
 เดือน มกราคม พ.ศ. ๒๕๖๘ ตามที่ได้กำหนดในมาตรา ๘๐ แห่งพระราชบัญญัติส่งเสริมและรักษาคุณภาพ  
 สิ่งแวดล้อมแห่งชาติ พ.ศ. ๒๕๓๕ ในฐานะ

(นายจตุพร โสการักษ์)  
 กรรมการผู้จัดการ  
 ๐/๖ ก.พ. ๒๕๖๘

(นายโอฬาริก คงพันธุ์)  
 ๑ / กุมภาพันธ์ / ๒๕๖๘

ผู้ควบคุมระบบบำบัดน้ำเสีย  
 ( )  
 ใบอนุญาตเลขที่ หมดอายุ  
 ออกให้โดย

อยู่ในระหว่างรอกฎกระทรวงกำหนดหลักเกณฑ์  
 วิธีการเงื่อนไขคุณสมบัติผู้ควบคุม และการขึ้นทะเบียน  
 ผู้ควบคุม ตามมาตรา ๗๓

## ๒. ข้อมูลเกี่ยวกับระบบบำบัดน้ำเสีย และแหล่งรองรับน้ำทิ้ง

- (๑) ประเภท/ชนิดของระบบบำบัดน้ำเสีย Activated sludge treatment .....ความสามารถใน  
 การรองรับน้ำเสียของระบบบำบัดน้ำเสีย ๑๘๐ .....ลบ.ม./วัน  
 (๒) การทำงานของระบบบำบัดน้ำเสีย ☒ แบบต่อเนื่อง ๒๔ ชั่วโมง/วัน  
☐ แบบไม่ต่อเนื่อง (ระบุด) .....



- (๓) อุปกรณ์และเครื่องมือที่ใช้ในระบบบำบัดน้ำเสีย ☒ เครื่องสูบน้ำ ☒ เครื่องเติมอากาศ  
☒ เครื่องกวน/ผสมน้ำเสีย ☒ เครื่องกวน/ผสมสารเคมี  
☐ เครื่องสูบลตะกอน ☐ อื่น ๆ (ระบุ).....
- (๔) แหล่งรองรับน้ำทิ้ง (ระบุ)..... Irrigation water pond.....
- (๕) วิธีจัดการตะกอนที่เกิดขึ้นจากระบบบำบัดน้ำเสียและวิธีการกำจัด มีบ่อเก็บตะกอน (จ้างรถมาสูบเพื่อ  
 ...นำไปกำจัด).....

### ๓. สรุปผลการทำงานของระบบบำบัดน้ำเสียเป็นรายเดือน

- (๑) ปริมาณการใช้ไฟฟ้าของระบบบำบัดน้ำเสีย (หน่วย)..... ๑๑,๖๐๔.๐๐ ..... kWh
- (๒) ปริมาณน้ำใช้ทุกกิจกรรมในแหล่งกำเนิดมลพิษ (ลบ.ม.)..... ๑๕๙,๘๒๗.๐๐ ..... ลบ.ม.
- (๓) ปริมาณน้ำเสียที่เข้าระบบบำบัดน้ำเสีย (ลบ.ม.)..... ๕๖๓.๓๐ ..... ลบ.ม.
- (๔) การระบายน้ำทิ้งจากระบบบำบัดน้ำเสีย..... - ไม่ระบาย - (ใช้รดน้ำต้นไม้)
- (๕) ปริมาณสารเคมีคลอรีนก่อนที่ใช้ (กิโลกรัม)..... ๓.๗๖ ..... กิโลกรัม
- (๖) การทำงานของระบบบำบัดน้ำเสียและอุปกรณ์
- ระบบบำบัดน้ำเสีย ☒ ปกติ ☐ ผิดปกติ (ระบุ).....
  - เครื่องสูบน้ำ ☒ ปกติ ☐ ผิดปกติ (ระบุ).....
  - เครื่องเติมอากาศ ☒ ปกติ ☐ ผิดปกติ (ระบุ).....
  - เครื่องกวน/ผสมน้ำเสีย ☒ ปกติ ☐ ผิดปกติ (ระบุ).....
  - เครื่องกวน/ผสมสารเคมี ☒ ปกติ ☐ ผิดปกติ (ระบุ).....
  - เครื่องสูบลตะกอน ☐ ปกติ ☐ ผิดปกติ (ระบุ).....
  - อื่นๆ..... ☐ ปกติ ☐ ผิดปกติ (ระบุ).....
- (๗) ปริมาณตะกอนส่วนเกินจากระบบบำบัดน้ำเสียที่นำไปกำจัด (ลบ.ม.)..... -
- (๘) ปัญหา อุปสรรค และแนวทางแก้ไข..... -

- คำเตือน ๑. เจ้าของหรือผู้ครอบครองแหล่งกำเนิดมลพิษ ผู้ควบคุมระบบบำบัดน้ำเสีย หรือผู้รับจ้างให้บริการบำบัด  
 น้ำเสียผู้ใดไม่จัดเก็บสถิติ ข้อมูล หรือไม่ทำบันทึกหรือรายงานตามมาตรา ๘๐ ต้องระวางโทษจำคุก  
 ไม่เกินหนึ่งเดือน หรือปรับไม่เกินหนึ่งหมื่นบาท หรือทั้งจำทั้งปรับตามมาตรา ๑๐๖
๒. ผู้ควบคุมระบบบำบัดน้ำเสียหรือผู้รับจ้างให้บริการบำบัดน้ำเสียผู้ใดทำบันทึกหรือรายงานโดยแสดง  
 ข้อความอันเป็นเท็จ ต้องระวางโทษจำคุกไม่เกินหนึ่งปี หรือปรับไม่เกินหนึ่งแสนบาท หรือทั้งจำทั้ง  
 ปรับตามมาตรา ๑๐๗



บริษัท ผลิตไฟฟ้าราชบุรี จำกัด  
Ratchaburi Electricity Generating Co.,Ltd.

128 หมู่ 6 ตำบลพิภลทอง  
อำเภอเมือง จังหวัดราชบุรี 70000  
โทรศัพท์ 0 2978-5111, 032-719111 ต่อ 3210  
โทรสาร 0 2978-5110, 032-719110

128 Moo 6 T.Phikhuntong  
A.Muang Ratchaburi 70000 Thailand  
Tel. 66 (0) 2978-5111, 0 3271-9111 Ext.3210  
Fax. 66 (0) 2978-5110, 0 3271-9110

RG 107/2568

10 มีนาคม 2568

เรื่อง นำส่งรายงานระบบบำบัดน้ำเสีย ประจำเดือนกุมภาพันธ์ 2568

เรียน นายกเทศมนตรีเทศบาลตำบลบ้านไร่

สิ่งที่ส่งมาด้วย แบบ ทส. 2 (รายงานสรุปผลการดำเนินงานของระบบบำบัดน้ำเสียในแต่ละเดือน)

ตามที่ กฎกระทรวงได้กำหนดหลักเกณฑ์วิธีการและแบบการเก็บสถิติและข้อมูล การจัดทำ บันทึกรายละเอียด และรายงานสรุปผลการดำเนินงานของระบบบำบัดน้ำเสีย พ.ศ. 2555 ตามบทบัญญัติ ในมาตรา 80 พ.ร.บ.ส่งเสริมและรักษาคุณภาพสิ่งแวดล้อมแห่งชาติ พ.ศ. 2535 ที่มีผลบังคับใช้ 2 สิงหาคม 2555 ได้ระบุว่าให้เจ้าของหรือผู้ครอบครองแหล่งกำเนิดมลพิษหรือผู้ควบคุมระบบบำบัด น้ำเสียต้องจัดเก็บสถิติ ข้อมูล ตามแบบรายงาน ทส.1 และทส. 2 และเสนอรายงานแบบทส. 2 ต่อ เจ้าพนักงานท้องถิ่นภายในวันที่สิบห้าของเดือนถัดไป

บริษัท ผลิตไฟฟ้าราชบุรี จำกัด ได้จัดทำรายงานดังกล่าวเสร็จเรียบร้อยแล้ว จึงขอส่ง รายงานตามแบบ ทส.2 ประจำเดือนกุมภาพันธ์ 2568 ให้กับเทศบาลตำบลบ้านไร่ เพื่อดำเนินการจัดเก็บ ข้อมูลต่อไป

จึงเรียนมาเพื่อโปรดพิจารณา



ขอแสดงความนับถือ

(นายจตุพร โสภารักษ์)

กรรมการผู้จัดการ

เซ็นรับ

ค.พ.ก.

12/03/68

ส่วนความปลอดภัย สิ่งแวดล้อม และบริหารความเสี่ยง

โทรศัพท์ 02 978 5122



## รายงานสรุปผลการทำงานของระบบบำบัดน้ำเสีย

### ๑. ข้อมูลทั่วไป

แหล่งกำเนิดมลพิษ ตั้งอยู่เลขที่ ๑๒๘ หมู่ที่ ๖ ซอย .....  
 ถนน ..... แขวง/ตำบล ..... พิกุลทอง ..... เขต/อำเภอ ..... เมือง .....  
 จังหวัด ..... ราชบุรี ..... โทรศัพท์ ๐-๒๙๗๘-๕๑๒๐-๒ โทรสาร ๐-๒๙๗๘-๕๑๑๐ .....  
 มี ..... บริษัท ผลิตไฟฟ้าราชบุรี จำกัด ..... เป็นเจ้าของหรือผู้ครอบครองแหล่งกำเนิดมลพิษ  
 ประกอบกิจการประเภท ..... ผลิตพลังงานไฟฟ้า .....  
 ใบอนุญาตเลขที่ (ถ้ามี) ๑๐๗๐๐๑๐๐๑๒๕๕๓๗ (เดิม ๓-๘๘-๑/๕๓.รบ) ..... ออกให้โดย กรมโรงงานอุตสาหกรรม  
 หมดอายุ .....

ในการนี้ขอรายงานสรุปผลการทำงานของระบบบำบัดน้ำเสียของแหล่งกำเนิดมลพิษสำหรับ  
 เดือน กุมภาพันธ์ พ.ศ. ๒๕๖๘ ตามที่ได้กำหนดในมาตรา ๘๐ แห่งพระราชบัญญัติส่งเสริมและรักษาคุณภาพ  
 สิ่งแวดล้อมแห่งชาติ พ.ศ. ๒๕๓๕ ในฐานะ

..... เจ้าของหรือผู้ครอบครองแหล่งกำเนิดมลพิษ

( นายจตุพร ไสกรักษ์ )

กรรมการผู้จัดการ

10 มี.ค. 2568

..... หัวหน้าหมวดเดินเครื่องโรงไฟฟ้าพลังความร้อนราชบุรี

( นายรัชชิต เครือณวล )

๑ / มีนาคม / ๒๕๖๘

..... ผู้ควบคุมระบบบำบัดน้ำเสีย

( ..... )

ใบอนุญาตเลขที่ ..... หมดอายุ .....

ออกให้โดย .....

อยู่ในระหว่างรอการตรวจกำหนดหลักเกณฑ์  
 วิธีการเงื่อนไขคุณสมบัติผู้ควบคุม และการขึ้นทะเบียน  
 ผู้ควบคุม ตามมาตรา ๖๓

### ๒. ข้อมูลเกี่ยวกับระบบบำบัดน้ำเสีย และแหล่งรองรับน้ำทิ้ง

(๑) ประเภท/ชนิดของระบบบำบัดน้ำเสีย Activated sludge treatment ..... ความสามารถในการ

การรองรับน้ำเสียของระบบบำบัดน้ำเสีย ๑๘๐ ..... ลบ.ม./วัน

(๒) การทำงานของระบบบำบัดน้ำเสีย ☒ แบบต่อเนื่อง ๒๔ ชั่วโมง/วัน

☐ แบบไม่ต่อเนื่อง (ระบุ) .....



(๓) อุปกรณ์และเครื่องมือที่ใช้ในระบบบำบัดน้ำเสีย ☒ เครื่องสูบน้ำ ☒ เครื่องเติมอากาศ

☒ เครื่องกวน/ผสมน้ำเสีย ☒ เครื่องกวน/ผสมสารเคมี

☐ เครื่องสูบลำโพง ☐ อื่น ๆ (ระบุ).....

(๔) แหล่งรองรับน้ำทิ้ง (ระบุ)..... Irrigation water pond

(๕) วิธีจัดการตะกอนที่เกิดขึ้นจากระบบบำบัดน้ำเสียและวิธีการกำจัด มีบ่อเก็บตะกอน (จ้างรถมาสูบเพื่อนำไปกำจัด).....

### ๓. สรุปผลการทำงานของระบบบำบัดน้ำเสียเป็นรายเดือน

(๑) ปริมาณการใช้ไฟฟ้าของระบบบำบัดน้ำเสีย (หน่วย)..... ๑๐,๒๐๑.๐๐ kWh

(๒) ปริมาณน้ำใช้ทุกกิจกรรมในแหล่งกำเนิดมลพิษ (ลบ.ม.)..... ๗๓,๑๘๒.๐๐ ลบ.ม.

(๓) ปริมาณน้ำเสียที่เข้าระบบบำบัดน้ำเสีย (ลบ.ม.)..... ๔๙๕.๑๙ ลบ.ม.

(๔) การระบายน้ำทิ้งจากระบบบำบัดน้ำเสีย..... - ไม่ระบาย - (ใช้รดน้ำต้นไม้)

(๕) ปริมาณสารเคมีคลอรีนก้อนที่ใช้ (กิโลกรัม)..... ๓.๓๐ กิโลกรัม

(๖) การทำงานของระบบบำบัดน้ำเสียและอุปกรณ์

- ระบบบำบัดน้ำเสีย ☒ ปกติ ☐ ผิดปกติ (ระบุ).....

- เครื่องสูบน้ำ ☒ ปกติ ☐ ผิดปกติ (ระบุ).....

- เครื่องเติมอากาศ ☒ ปกติ ☐ ผิดปกติ (ระบุ).....

- เครื่องกวน/ผสมน้ำเสีย ☒ ปกติ ☐ ผิดปกติ (ระบุ).....

- เครื่องกวน/ผสมสารเคมี ☒ ปกติ ☐ ผิดปกติ (ระบุ).....

- เครื่องสูบลำโพง ☐ ปกติ ☐ ผิดปกติ (ระบุ).....

- อื่นๆ..... ☐ ปกติ ☐ ผิดปกติ (ระบุ).....

(๗) ปริมาณตะกอนส่วนเกินจากระบบบำบัดน้ำเสียที่นำไปกำจัด (ลบ.ม.).....

(๘) ปัญหา อุปสรรค และแนวทางแก้ไข.....

- คำเตือน ๑. เจ้าของหรือผู้ครอบครองแหล่งกำเนิดมลพิษ ผู้ควบคุมระบบบำบัดน้ำเสีย หรือผู้รับจ้างให้บริการบำบัดน้ำเสียผู้ใดไม่จัดเก็บสถิติ ข้อมูล หรือไม่ทำบันทึกหรือรายงานตามมาตรา ๘๐ ต้องระวางโทษจำคุกไม่เกินหนึ่งเดือน หรือปรับไม่เกินหนึ่งหมื่นบาท หรือทั้งจำทั้งปรับตามมาตรา ๑๐๖
๒. ผู้ควบคุมระบบบำบัดน้ำเสียหรือผู้รับจ้างให้บริการบำบัดน้ำเสียผู้ใดทำบันทึกหรือรายงานโดยแสดงข้อความอันเป็นเท็จ ต้องระวางโทษจำคุกไม่เกินหนึ่งปี หรือปรับไม่เกินหนึ่งแสนบาท หรือทั้งจำทั้งปรับตามมาตรา ๑๐๗



บริษัท ผลิตไฟฟ้าราชบุรี จำกัด  
Ratchaburi Electricity Generating Co., Ltd.

128 หมู่ 6 ตำบลพิบูลทอง  
อำเภอเมือง จังหวัดราชบุรี 70000  
โทรศัพท์ 0 2978-5111, 032-719111 ต่อ 3210  
โทรสาร 0 2978-5110, 032-719110

128 Moo 6 T.Phibhontong  
A.Muang Ratchaburi 70000 Thailand  
Tel. 66 (0) 2978-5111, 0 3271-9111 Ext.3210  
Fax. 66 (0) 2978-5110, 0 3271-9110

RG 145/2568

8 เมษายน 2568

เรื่อง นำส่งรายงานระบบบำบัดน้ำเสีย ประจำเดือนมีนาคม 2568

เรียน นายกเทศมนตรีเทศบาลตำบลบ้านไร่

สิ่งที่ส่งมาด้วย แบบ ทส. 2 (รายงานสรุปผลการดำเนินงานของระบบบำบัดน้ำเสียในแต่ละเดือน)

ตามที่ กฎกระทรวงได้กำหนดหลักเกณฑ์วิธีการและแบบการเก็บสถิติและข้อมูล การจัดทำบันทึกรายละเอียด และรายงานสรุปผลการดำเนินงานของระบบบำบัดน้ำเสีย พ.ศ. 2555 ตามบทบัญญัติในมาตรา 80 พ.ร.บ.ส่งเสริมและรักษาคุณภาพสิ่งแวดล้อมแห่งชาติ พ.ศ. 2535 ที่มีผลบังคับใช้ 2 สิงหาคม 2555 ได้ระบุไว้ให้เจ้าของหรือผู้ครอบครองแหล่งกำเนิดมลพิษหรือผู้ควบคุมระบบบำบัดน้ำเสียต้องจัดเก็บสถิติ ข้อมูล ตามแบบรายงาน ทส.1 และทส. 2 และเสนอรายงานแบบทส. 2 ต่อเจ้าพนักงานท้องถิ่นภายในวันที่สิบห้าของเดือนถัดไป

บริษัท ผลิตไฟฟ้าราชบุรี จำกัด ได้จัดทำรายงานดังกล่าวเสร็จเรียบร้อยแล้ว จึงขอนำส่งรายงานตามแบบ ทส.2 ประจำเดือนมีนาคม 2568 ให้กับเทศบาลตำบลบ้านไร่ เพื่อดำเนินการจัดเก็บข้อมูลต่อไป

จึงเรียนมาเพื่อโปรดพิจารณา

ขอแสดงความนับถือ

(นายจตุพร เสถียรเกษ)

กรรมการผู้จัดการ

เซ็นรับ

วันที่

9 เม.ย. 68

ส่วนความปลอดภัย สิ่งแวดล้อม และบริหารความเสี่ยง

โทรศัพท์ 02 978 5122



## รายงานสรุปผลการทำงานของระบบบำบัดน้ำเสีย

### ๑. ข้อมูลทั่วไป

แหล่งกำเนิดมลพิษ ตั้งอยู่เลขที่.....๑๒๘.....หมู่ที่.....๖.....ซอย.....  
 ถนน.....แขวง/ตำบล.....พิกุลทอง.....เขต/อำเภอ.....เมือง.....  
 จังหวัด.....ราชบุรี.....โทรศัพท์.....๐-๒๙๗๘ ๕๑๒๐-๒.....โทรสาร.....๐-๒๙๗๘ ๕๑๑๐.....  
 มี.....บริษัท ผลิตไฟฟ้าราชบุรี จำกัด.....เป็นเจ้าของหรือผู้ครอบครองแหล่งกำเนิดมลพิษ  
 ประกอบกิจการประเภท.....ผลิตพลังงานไฟฟ้า.....  
 ใบอนุญาตเลขที่ (ถ้ามี) ๑๐๗๐๐๑๐๐๑๒๕๔๓๗ (เดิม ๓-๘๘-๑/๔๓ รบ) ออกให้โดย กรมโรงงานอุตสาหกรรม.....  
 หมดอายุ.....

ในการนี้ขอรายงานสรุปผลการทำงานของระบบบำบัดน้ำเสียของแหล่งกำเนิดมลพิษสำหรับ  
 เดือน มีนาคม พ.ศ. ๒๕๖๘ ตามที่ได้กำหนดในมาตรา ๘๐ แห่งพระราชบัญญัติส่งเสริมและรักษาคุณภาพ  
 สิ่งแวดล้อมแห่งชาติ พ.ศ. ๒๕๓๕ ในฐานะ

.....เจ้าของหรือผู้ครอบครองแหล่งกำเนิดมลพิษ  
 ( นายจตุพร โสการักษ์ )  
 กรรมการผู้จัดการ

๐ ๖ ๒๕๖๘

.....หัวหน้าหมวดเดินเครื่องโรงไฟฟ้าพลังความร้อนราชบุรี  
 ( นายณรงค์ฤทธิ์ มหานิล )

๑ / เมษายน / ๒๕๖๘

.....ผู้ควบคุมระบบบำบัดน้ำเสีย  
 ( )

ใบอนุญาตเลขที่.....หมดอายุ.....  
 ออกให้โดย.....

อยู่ในระหว่างรอกฎกระทรวงกำหนดหลักเกณฑ์  
 วิธีการเงื่อนไขคุณสมบัติผู้ควบคุม และการขึ้นทะเบียน  
 ผู้ควบคุม ตามมาตรา ๗๓

### ๒. ข้อมูลเกี่ยวกับระบบบำบัดน้ำเสีย และแหล่งรองรับน้ำทิ้ง

(๑) ประเภท/ชนิดของระบบบำบัดน้ำเสีย Activated sludge treatment.....ความสามารถใน  
 การรองรับน้ำเสียของระบบบำบัดน้ำเสีย.....๑๘๐.....ลบ.ม./วัน

(๒) การทำงานของระบบบำบัดน้ำเสีย ☒ แบบต่อเนื่อง.....๒๔.....ชั่วโมง/วัน  
☐ แบบไม่ต่อเนื่อง (ระบุ) .....

- (๓) อุปกรณ์และเครื่องมือที่ใช้ในระบบบำบัดน้ำเสีย ☒ เครื่องสูบน้ำ ☒ เครื่องเติมอากาศ  
☒ เครื่องกวน/ผสมน้ำเสีย ☒ เครื่องกวน/ผสมสารเคมี  
☐ เครื่องสูบลตะกอน ☐ อื่น ๆ (ระบุ).....
- (๔) แหล่งรองรับน้ำทิ้ง (ระบุ)..... Irrigation water pond.....
- (๕) วิธีจัดการตะกอนที่เกิดขึ้นจากระบบบำบัดน้ำเสียและวิธีการกำจัด มีบ่อเก็บตะกอน (จ้างรถมาสูบเพื่อ  
 ...นำไปกำจัด).....

### ๓. สรุปผลการทำงานของระบบบำบัดน้ำเสียเป็นรายเดือน

- (๑) ปริมาณการใช้ไฟฟ้าของระบบบำบัดน้ำเสีย (หน่วย)..... ๑๑,๑๑๒.๐๐..... kWh
- (๒) ปริมาณน้ำใช้ทุกกิจกรรมในแหล่งกำเนิดมลพิษ (ลบ.ม.)..... ๗๑,๖๓๖.๐๐..... ลบ.ม.
- (๓) ปริมาณน้ำเสียที่เข้าระบบบำบัดน้ำเสีย (ลบ.ม.)..... ๕๙๓.๐๐..... ลบ.ม.
- (๔) การระบายน้ำทิ้งจากระบบบำบัดน้ำเสีย..... ไม่ระบาย - (ใช้รดน้ำต้นไม้)
- (๕) ปริมาณสารเคมีคลอรีนก่อนที่ใช้ (กิโลกรัม)..... ๔.๐๐..... กิโลกรัม
- (๖) การทำงานของระบบบำบัดน้ำเสียและอุปกรณ์
- ระบบบำบัดน้ำเสีย ☒ ปกติ ☐ ผิดปกติ (ระบุ).....
  - เครื่องสูบน้ำ ☒ ปกติ ☐ ผิดปกติ (ระบุ).....
  - เครื่องเติมอากาศ ☒ ปกติ ☐ ผิดปกติ (ระบุ).....
  - เครื่องกวน/ผสมน้ำเสีย ☒ ปกติ ☐ ผิดปกติ (ระบุ).....
  - เครื่องกวน/ผสมสารเคมี ☒ ปกติ ☐ ผิดปกติ (ระบุ).....
  - เครื่องสูบลตะกอน ☐ ปกติ ☐ ผิดปกติ (ระบุ).....
  - อื่นๆ..... ☐ ปกติ ☐ ผิดปกติ (ระบุ).....
- (๗) ปริมาณตะกอนส่วนเกินจากระบบบำบัดน้ำเสียที่นำไปกำจัด (ลบ.ม.)..... -
- (๘) ปัญหา อุปสรรค และแนวทางแก้ไข..... -

- คำเตือน ๑. เจ้าของหรือผู้ครอบครองแหล่งกำเนิดมลพิษ ผู้ควบคุมระบบบำบัดน้ำเสีย หรือผู้รับจ้างให้บริการบำบัด  
 น้ำเสียผู้ใดไม่จัดเก็บสถิติ ข้อมูล หรือไม่ทำบันทึกหรือรายงานตามมาตรา ๘๐ ต้องระวางโทษจำคุก  
 ไม่เกินหนึ่งเดือน หรือปรับไม่เกินหนึ่งหมื่นบาท หรือทั้งจำทั้งปรับตามมาตรา ๑๐๖
๒. ผู้ควบคุมระบบบำบัดน้ำเสียหรือผู้รับจ้างให้บริการบำบัดน้ำเสียผู้ใดทำบันทึกหรือรายงานโดยแสดง  
 ข้อความอันเป็นเท็จ ต้องระวางโทษจำคุกไม่เกินหนึ่งปี หรือปรับไม่เกินหนึ่งแสนบาท หรือทั้งจำทั้ง  
 ปรับตามมาตรา ๑๐๗





RG 170/2568

6 พฤษภาคม 2568

เรื่อง นำส่งรายงานระบบบำบัดน้ำเสีย ประจำเดือนเมษายน 2568

เรียน นายกเทศมนตรีเทศบาลตำบลบ้านไร่

สิ่งที่ส่งมาด้วย แบบ ทส. 2 (รายงานสรุปผลการทำงานของระบบบำบัดน้ำเสียในแต่ละเดือน)

ตามที่ กฎกระทรวงได้กำหนดหลักเกณฑ์วิธีการและแบบการเก็บสถิติและข้อมูล การจัดทำ บันทึกรายละเอียด และรายงานสรุปผลการทำงานของระบบบำบัดน้ำเสีย พ.ศ. 2555 ตามบทบัญญัติ ในมาตรา 80 พ.ร.บ.ส่งเสริมและรักษาคุณภาพสิ่งแวดล้อมแห่งชาติ พ.ศ. 2535 ที่มีผลบังคับใช้ 2 สิงหาคม 2555 ได้ระบุว่าให้เจ้าของหรือผู้ครอบครองแหล่งกำเนิดมลพิษหรือผู้ควบคุมระบบบำบัด น้ำเสียต้องจัดเก็บสถิติ ข้อมูล ตามแบบรายงาน ทส.1 และทส. 2 และเสนอรายงานแบบทส. 2 ต่อ เจ้าพนักงานท้องถิ่นภายในวันที่สิบห้าของเดือนถัดไป

บริษัท ผลิตไฟฟ้าราชบุรี จำกัด ได้จัดทำรายงานดังกล่าวเสร็จเรียบร้อยแล้ว จึงขอส่ง รายงานตามแบบ ทส.2 ประจำเดือนเมษายน 2568 ให้กับเทศบาลตำบลบ้านไร่ เพื่อดำเนินการจัดเก็บ ข้อมูลต่อไป

จึงเรียนมาเพื่อโปรดพิจารณา

ขอแสดงความนับถือ

(นายจตุพร โสภารักษ์)

กรรมการผู้จัดการ

ธนวัน

วันที่

8 พ.ค. 2568

ส่วนความปลอดภัย สิ่งแวดล้อม และบริหารความเสี่ยง

โทรศัพท์ 02 978 5122

## รายงานสรุปผลการทำงานของระบบบำบัดน้ำเสีย

### ๑. ข้อมูลทั่วไป

แหล่งกำเนิดมลพิษ ตั้งอยู่เลขที่ ๑๒๘ หมู่ที่ ๖ ซอย -  
 ถนน - แขวง/ตำบล พิกุลทอง เขต/อำเภอ เมือง  
 จังหวัด ราชบุรี โทรศัพท์ ๐-๒๙๗๘ ๕๑๒๐-๒ โทรสาร ๐-๒๙๗๘ ๕๑๑๐  
 มี บริษัท ผลิตไฟฟ้าราชบุรี จำกัด เป็นเจ้าของหรือผู้ครอบครองแหล่งกำเนิดมลพิษ  
 ประกอบกิจการประเภท ผลิตพลังงานไฟฟ้า  
 ใบอนุญาตเลขที่ (ถ้ามี) ๑๐๗๐๐๑๐๐๑๒๕๔๓๗ (เดิม ๓-๘๘-๑/๔๓ รบ) ออกให้โดย กรมโรงงานอุตสาหกรรม  
 หมดอายุ -

ในการนี้ขอรายงานสรุปผลการทำงานของระบบบำบัดน้ำเสียของแหล่งกำเนิดมลพิษสำหรับ  
 เดือน เมษายน พ.ศ. ๒๕๖๘ ตามที่ได้กำหนดในมาตรา ๘๐ แห่งพระราชบัญญัติส่งเสริมและรักษาคุณภาพ  
 สิ่งแวดล้อมแห่งชาติ พ.ศ. ๒๕๓๕ ในฐานะ

..... เจ้าของหรือผู้ครอบครองแหล่งกำเนิดมลพิษ  
 ( นายจตุพร โสภารักษ์  
 กรรมการผู้จัดการ )

๖ / พ.ค. / ๒๕๖๘

..... หัวหน้าหมวดเดินเครื่องโรงไฟฟ้าพลังความร้อนราชบุรี  
 ( นายรักษิต เครือนวน )  
 ๑ / พฤษภาคม / ๒๕๖๘

..... ผู้ควบคุมระบบบำบัดน้ำเสีย  
 ( )

ใบอนุญาตเลขที่ ..... หมดอายุ .....  
 ออกให้โดย .....

อยู่ในระหว่างรอกฎกระทรวงกำหนดหลักเกณฑ์  
 วิธีการเงื่อนไขคุณสมบัติผู้ควบคุม และการขึ้นทะเบียน  
 ผู้ควบคุม ตามมาตรา ๗๓

### ๒. ข้อมูลเกี่ยวกับระบบบำบัดน้ำเสีย และแหล่งรองรับน้ำทิ้ง

- (๑) ประเภท/ชนิดของระบบบำบัดน้ำเสีย Activated sludge treatment ..... ความสามารถในการ  
 การรองรับน้ำเสียของระบบบำบัดน้ำเสีย ๑๘๐ ..... ลบ.ม./วัน
- (๒) การทำงานของระบบบำบัดน้ำเสีย ☒ แบบต่อเนื่อง ๒๔ ชั่วโมง/วัน  
☐ แบบไม่ต่อเนื่อง (ระบุ) .....



- (๓) อุปกรณ์และเครื่องมือที่ใช้ในระบบบำบัดน้ำเสีย ☒ เครื่องสูบน้ำ ☒ เครื่องเติมอากาศ  
☒ เครื่องกวน/ผสมน้ำเสีย ☒ เครื่องกวน/ผสมสารเคมี  
☐ เครื่องสูบลำโพง ☐ อื่น ๆ (ระบุ).....
- (๔) แหล่งรองรับน้ำทิ้ง (ระบุ)..... Irrigation water pond
- (๕) วิธีจัดการตะกอนที่เกิดขึ้นจากระบบบำบัดน้ำเสียและวิธีการกำจัด มีบ่อเก็บตะกอน (จ้างรถมาสูบเพื่อ  
 นำไปกำจัด).....

### ๓. สรุปผลการทำงานของระบบบำบัดน้ำเสียเป็นรายเดือน

- (๑) ปริมาณการใช้ไฟฟ้าของระบบบำบัดน้ำเสีย (หน่วย)..... ๑๐,๕๔๘.๐๐ kWh
- (๒) ปริมาณน้ำใช้ทุกกิจกรรมในแหล่งกำเนิดมลพิษ (ลบ.ม.)..... ๑๐๑,๒๑๖.๐๐ ลบ.ม.
- (๓) ปริมาณน้ำเสียที่เข้าระบบบำบัดน้ำเสีย (ลบ.ม.)..... ๕๑๒.๐๔ ลบ.ม.
- (๔) การระบายน้ำทิ้งจากระบบบำบัดน้ำเสีย..... - ไม่ระบาย - (ใช้รดน้ำต้นไม้)
- (๕) ปริมาณสารเคมีคลอรีนก้อนที่ใช้ (กิโลกรัม)..... ๓.๔๑ กิโลกรัม
- (๖) การทำงานของระบบบำบัดน้ำเสียและอุปกรณ์
- ระบบบำบัดน้ำเสีย ☒ ปกติ ☐ ผิดปกติ (ระบุ).....
  - เครื่องสูบน้ำ ☒ ปกติ ☐ ผิดปกติ (ระบุ).....
  - เครื่องเติมอากาศ ☒ ปกติ ☐ ผิดปกติ (ระบุ).....
  - เครื่องกวน/ผสมน้ำเสีย ☒ ปกติ ☐ ผิดปกติ (ระบุ).....
  - เครื่องกวน/ผสมสารเคมี ☒ ปกติ ☐ ผิดปกติ (ระบุ).....
  - เครื่องสูบลำโพง ☐ ปกติ ☐ ผิดปกติ (ระบุ).....
  - อื่นๆ..... ☐ ปกติ ☐ ผิดปกติ (ระบุ).....
- (๗) ปริมาณตะกอนส่วนเกินจากระบบบำบัดน้ำเสียที่นำไปกำจัด (ลบ.ม.).....
- (๘) ปัญหา อุปสรรค และแนวทางแก้ไข.....

- คำเตือน ๑. เจ้าของหรือผู้ครอบครองแหล่งกำเนิดมลพิษ ผู้ควบคุมระบบบำบัดน้ำเสีย หรือผู้รับจ้างให้บริการบำบัด  
 น้ำเสียผู้ใดไม่จัดเก็บสถิติ ข้อมูล หรือไม่ทำบันทึกหรือรายงานตามมาตรา ๘๐ ต้องระวางโทษจำคุก  
 ไม่เกินหนึ่งเดือน หรือปรับไม่เกินหนึ่งหมื่นบาท หรือทั้งจำทั้งปรับตามมาตรา ๑๐๖
๒. ผู้ควบคุมระบบบำบัดน้ำเสียหรือผู้รับจ้างให้บริการบำบัดน้ำเสียผู้ใดทำบันทึกหรือรายงานโดยแสดง  
 ข้อความอันเป็นเท็จ ต้องระวางโทษจำคุกไม่เกินหนึ่งปี หรือปรับไม่เกินหนึ่งแสนบาท หรือทั้งจำทั้ง  
 ปรับตามมาตรา ๑๐๗



บริษัท ผลิตไฟฟ้าราชบุรี จำกัด  
Ratchaburi Electricity Generating Co., Ltd.

128 หมู่ 6 ตำบลพิบูลทอง  
อำเภอเมือง จังหวัดราชบุรี 70000  
โทรศัพท์ 0 2978-5111, 032-719111 ต่อ 3210  
โทรสาร 0 2978-5110, 032-719110

128 Moo 6 T.Phibhuntong  
A.Muang Ratchaburi 70000 Thailand  
Tel. 66 (0) 2978-5111, 0 3271-9111 Ext.3210  
Fax. 66 (0) 2978-5110, 0 3271-9110

RG 0202/2568

6 มิถุนายน 2568

เรื่อง นำส่งรายงานระบบบำบัดน้ำเสีย ประจำเดือนพฤษภาคม 2568

เรียน นายกเทศมนตรีเทศบาลตำบลบ้านไร่

สิ่งที่ส่งมาด้วย แบบ ทส. 2 (รายงานสรุปผลการดำเนินงานของระบบบำบัดน้ำเสียในแต่ละเดือน)

ตามที่ กฎกระทรวงได้กำหนดหลักเกณฑ์วิธีการและแบบการเก็บสถิติและข้อมูล การจัดทำ  
บันทึกรายละเอียด และรายงานสรุปผลการดำเนินงานของระบบบำบัดน้ำเสีย พ.ศ. 2555 ตามบทบัญญัติ  
ในมาตรา 80 พ.ร.บ.ส่งเสริมและรักษาคุณภาพสิ่งแวดล้อมแห่งชาติ พ.ศ. 2535 ที่มีผลบังคับใช้  
2 สิงหาคม 2555 ได้ระบุให้เจ้าของหรือผู้ครอบครองแหล่งกำเนิดมลพิษหรือผู้ควบคุมระบบบำบัด  
น้ำเสียต้องจัดเก็บสถิติ ข้อมูล ตามแบบรายงาน ทส.1 และทส. 2 และเสนอรายงานแบบทส. 2 ต่อ  
เจ้าพนักงานท้องถิ่นภายในวันที่สิบห้าของเดือนถัดไป

บริษัท ผลิตไฟฟ้าราชบุรี จำกัด ได้จัดทำรายงานดังกล่าวเสร็จเรียบร้อยแล้ว จึงขอส่ง  
รายงานตามแบบ ทส.2 ประจำเดือนพฤษภาคม 2568 ให้กับเทศบาลตำบลบ้านไร่ เพื่อดำเนินการจัดเก็บ  
ข้อมูลต่อไป

จึงเรียนมาเพื่อโปรดพิจารณา



ขอแสดงความนับถือ

(นายจตุพร โสภารักษ์)

กรรมการผู้จัดการ

รับ

ส่วนความปลอดภัย สิ่งแวดล้อม และบริหารความเสี่ยง

โทรศัพท์ 02 978 5122

วันที่ 11/6/68



## รายงานสรุปผลการทำงานของระบบบำบัดน้ำเสีย

### ๑. ข้อมูลทั่วไป

แหล่งกำเนิดมลพิษ ตั้งอยู่เลขที่.....๑๒๘.....หมู่ที่.....๖.....ซอย.....  
 ถนน.....แขวง/ตำบล.....พิกุลทอง.....เขต/อำเภอ.....เมือง.....  
 จังหวัด.....ราชบุรี.....โทรศัพท์.....๐-๒๙๗๘ ๕๑๒๐-๒.....โทรสาร.....๐-๒๙๗๘ ๕๑๑๐.....  
 มี.....บริษัท ผลิตไฟฟ้าราชบุรี จำกัด.....เป็นเจ้าของหรือผู้ครอบครองแหล่งกำเนิดมลพิษ  
 ประกอบกิจการประเภท.....ผลิตพลังงานไฟฟ้า.....  
 ใบอนุญาตเลขที่ (ถ้ามี) ๑๐๗๐๐๑๐๐๑๒๕๔๓๗ (เดิม ๓-๘๘-๑/๔๓ รบ) ออกให้โดย กรมโรงงานอุตสาหกรรม  
 หมดอายุ.....

ในการนี้ขอรายงานสรุปผลการทำงานของระบบบำบัดน้ำเสียของแหล่งกำเนิดมลพิษสำหรับ  
 เดือน.....พฤษภาคม.....พ.ศ. ๒๕๖๘.....ตามที่ได้กำหนดในมาตรา ๘๐ แห่งพระราชบัญญัติส่งเสริมและรักษาคุณภาพ  
 สิ่งแวดล้อมแห่งชาติ พ.ศ. ๒๕๓๕ ในฐานะ

.....  
 (.....นายจตุพร ไสกรักษ์.....)  
 กรรมการผู้จัดการ  
 ๐/๖ มิ.ย. ๒๕๖๘

.....หัวหน้าหมวดเดินเครื่องโรงไฟฟ้าพลังความร้อนราชบุรี  
 (.....นายโอฬาริก คงพันธุ์.....)  
 ๑ / มิถุนายน / ๒๕๖๘

.....ผู้ควบคุมระบบบำบัดน้ำเสีย  
 (.....)  
 ใบอนุญาตเลขที่.....หมดอายุ.....  
 ออกให้โดย.....

อยู่ในระหว่างรอการตรวจกำหนดหลักเกณฑ์  
 วิธีการเงื่อนไขคุณสมบัติผู้ควบคุม และการขึ้นทะเบียน  
 ผู้ควบคุม ตามมาตรา ๘๓

### ๒. ข้อมูลเกี่ยวกับระบบบำบัดน้ำเสีย และแหล่งรองรับน้ำทิ้ง

- (๑) ประเภท/ชนิดของระบบบำบัดน้ำเสีย.....Activated sludge treatment.....ความสามารถใน  
 การรองรับน้ำเสียของระบบบำบัดน้ำเสีย.....๑๘๐.....ลบ.ม./วัน  
 (๒) การทำงานของระบบบำบัดน้ำเสีย ☒ แบบต่อเนื่อง.....๒๔.....ชั่วโมง/วัน  
☐ แบบไม่ต่อเนื่อง (ระบุ) .....

- (๓) อุปกรณ์และเครื่องมือที่ใช้ในระบบบำบัดน้ำเสีย ☒ เครื่องสูบน้ำ ☒ เครื่องเติมอากาศ  
☒ เครื่องกวน/ผสมน้ำเสีย ☒ เครื่องกวน/ผสมสารเคมี  
☐ เครื่องสูบลำโพง ☐ อื่น ๆ (ระบุ).....
- (๔) แหล่งรองรับน้ำทิ้ง (ระบุ).....Irrigation water pond.....
- (๕) วิธีจัดการตะกอนที่เกิดขึ้นจากระบบบำบัดน้ำเสียและวิธีการกำจัด มีบ่อเก็บตะกอน (จ้างรถมาสูบเพื่อ  
 นำไปกำจัด).....

### ๓. สรุปผลการทำงานของระบบบำบัดน้ำเสียเป็นรายเดือน

- (๑) ปริมาณการใช้ไฟฟ้าของระบบบำบัดน้ำเสีย (หน่วย).....๑๑,๐๙๓.๐๐..... kWh
- (๒) ปริมาณน้ำใช้ทุกกิจกรรมในแหล่งกำเนิดมลพิษ (ลบ.ม.).....๖๓,๑๐๖.๐๐..... ลบ.ม.
- (๓) ปริมาณน้ำเสียที่เข้าระบบบำบัดน้ำเสีย (ลบ.ม.).....๕๓๘.๕๐..... ลบ.ม.
- (๔) การระบายน้ำทิ้งจากระบบบำบัดน้ำเสีย.....ไม่ระบาย - (ใช้รดน้ำต้นไม้).....
- (๕) ปริมาณสารเคมีคลอรีนก้อนที่ใช้ (กิโลกรัม).....๓.๕๙..... กิโลกรัม
- (๖) การทำงานของระบบบำบัดน้ำเสียและอุปกรณ์
- ระบบบำบัดน้ำเสีย ☒ ปกติ ☐ ผิดปกติ (ระบุ).....
  - เครื่องสูบน้ำ ☒ ปกติ ☐ ผิดปกติ (ระบุ).....
  - เครื่องเติมอากาศ ☒ ปกติ ☐ ผิดปกติ (ระบุ).....
  - เครื่องกวน/ผสมน้ำเสีย ☒ ปกติ ☐ ผิดปกติ (ระบุ).....
  - เครื่องกวน/ผสมสารเคมี ☒ ปกติ ☐ ผิดปกติ (ระบุ).....
  - เครื่องสูบลำโพง ☐ ปกติ ☐ ผิดปกติ (ระบุ).....
  - อื่นๆ..... ☐ ปกติ ☐ ผิดปกติ (ระบุ).....
- (๗) ปริมาณตะกอนส่วนเกินจากระบบบำบัดน้ำเสียที่นำไปกำจัด (ลบ.ม.).....
- (๘) ปัญหา อุปสรรค และแนวทางแก้ไข.....

- คำเตือน ๑. เจ้าของหรือผู้ครอบครองแหล่งกำเนิดมลพิษ ผู้ควบคุมระบบบำบัดน้ำเสีย หรือผู้รับจ้างให้บริการบำบัด  
 น้ำเสียผู้ใดไม่จัดเก็บสถิติ ข้อมูล หรือไม่ทำบันทึกหรือรายงานตามมาตรา ๘๐ ต้องระวางโทษจำคุก  
 ไม่เกินหนึ่งเดือน หรือปรับไม่เกินหนึ่งหมื่นบาท หรือทั้งจำทั้งปรับตามมาตรา ๑๐๖
๒. ผู้ควบคุมระบบบำบัดน้ำเสียหรือผู้รับจ้างให้บริการบำบัดน้ำเสียผู้ใดทำบันทึกหรือรายงานโดยแสดง  
 ข้อความอันเป็นเท็จ ต้องระวางโทษจำคุกไม่เกินหนึ่งปี หรือปรับไม่เกินหนึ่งแสนบาท หรือทั้งจำทั้ง  
 ปรับตามมาตรา ๑๐๗





RG 0228/2568

2 กรกฎาคม 2568

เรื่อง นำส่งรายงานระบบบำบัดน้ำเสีย ประจำเดือนมิถุนายน 2568

เรียน นายกเทศมนตรีเทศบาลตำบลบ้านไร่

สิ่งที่ส่งมาด้วย แบบ ทส. 2 (รายงานสรุปผลการดำเนินงานของระบบบำบัดน้ำเสียในแต่ละเดือน)

ตามที่ กฎกระทรวงได้กำหนดหลักเกณฑ์วิธีการและแบบการเก็บสถิติและข้อมูล การจัดทำบันทึกรายละเอียด และรายงานสรุปผลการดำเนินงานของระบบบำบัดน้ำเสีย พ.ศ. 2555 ตามบทบัญญัติในมาตรา 80 พ.ร.บ.ส่งเสริมและรักษาคุณภาพสิ่งแวดล้อมแห่งชาติ พ.ศ. 2535 ที่มีผลบังคับใช้ 2 สิงหาคม 2555 ได้ระบุว่าให้เจ้าของหรือผู้ครอบครองแหล่งกำเนิดมลพิษหรือผู้ควบคุมระบบบำบัดน้ำเสียต้องจัดเก็บสถิติ ข้อมูล ตามแบบรายงาน ทส.1 และทส. 2 และเสนอรายงานแบบทส. 2 ต่อเจ้าพนักงานท้องถิ่นภายในวันที่สิบห้าของเดือนถัดไป

บริษัท ผลิตไฟฟ้าราชบุรี จำกัด ได้จัดทำรายงานดังกล่าวเสร็จเรียบร้อยแล้ว จึงขอส่งรายงานตามแบบ ทส.2 ประจำเดือนมิถุนายน 2568 ให้กับเทศบาลตำบลบ้านไร่ เพื่อดำเนินการจัดเก็บข้อมูลต่อไป

จึงเรียนมาเพื่อโปรดพิจารณา

ขอแสดงความนับถือ

(นายจตุพร โสภารักษ์)

กรรมการผู้จัดการ

เช่นรับ

วันที่

4/7/68

ส่วนความปลอดภัย สิ่งแวดล้อม และบริหารความเสี่ยง

โทรศัพท์ 02 978 5122

## รายงานสรุปผลการทำงานของระบบบำบัดน้ำเสีย

### ๑. ข้อมูลทั่วไป

แหล่งกำเนิดมลพิษ ตั้งอยู่เลขที่ ๑๒๘ หมู่ที่ ๖ ซอย .....  
 ถนน ..... แขวง/ตำบล ..... พิกุลทอง ..... เขต/อำเภอ ..... เมือง .....  
 จังหวัด ..... ราชบุรี ..... โทรศัพท์ ๐-๒๙๗๘ ๕๑๒๐-๒ โทรสาร ๐-๒๙๗๘ ๕๑๑๐ .....  
 มี ..... บริษัท ผลิตไฟฟ้าราชบุรี จำกัด ..... เป็นเจ้าของหรือผู้ครอบครองแหล่งกำเนิดมลพิษ  
 ประกอบกิจการประเภท ..... ผลิตพลังงานไฟฟ้า .....  
 ใบอนุญาตเลขที่ (ถ้ามี) ๑๐๗๐๐๑๐๐๑๒๕๔๓๗ (เดิม ๓-๘๘-๑/๔๓ รบ) ออกให้โดย กรมโรงงานอุตสาหกรรม  
 หมดอายุ .....

ในการนี้ขอรายงานสรุปผลการทำงานของระบบบำบัดน้ำเสียของแหล่งกำเนิดมลพิษสำหรับ  
 เดือน มิถุนายน พ.ศ. ๒๕๖๘ ตามที่ได้กำหนดในมาตรา ๘๐ แห่งพระราชบัญญัติส่งเสริมและรักษาคุณภาพ  
 สิ่งแวดล้อมแห่งชาติ พ.ศ. ๒๕๓๕ ในฐานะ

..... เจ้าของหรือผู้ครอบครองแหล่งกำเนิดมลพิษ  
 ( นายจตุพร โสภารักษ์ )  
 กรรมการผู้จัดการ

๒ / กรกฎาคม ๒๕๖๘

..... หัวหน้าหมวดเดินเครื่องโรงไฟฟ้าพลังความร้อนราชบุรี  
 ( นายมานิต ใจแสน )  
 ๑ / กรกฎาคม / ๒๕๖๘

..... ผู้ควบคุมระบบบำบัดน้ำเสีย  
 ( .....

ใบอนุญาตเลขที่ ..... หมดอายุ .....  
 ออกให้โดย .....

อยู่ในระหว่างรอกฎกระทรวงกำหนดหลักเกณฑ์  
 วิธีการเงื่อนไขคุณสมบัติผู้ควบคุม และการขึ้นทะเบียน  
 ผู้ควบคุม ตามมาตรา ๗๓

### ๒. ข้อมูลเกี่ยวกับระบบบำบัดน้ำเสีย และแหล่งรองรับน้ำทิ้ง

- (๑) ประเภท/ชนิดของระบบบำบัดน้ำเสีย Activated sludge treatment ..... ความสามารถในการ  
 การรองรับน้ำเสียของระบบบำบัดน้ำเสีย ๑๘๐ ..... ลบ.ม./วัน
- (๒) การทำงานของระบบบำบัดน้ำเสีย ☒ แบบต่อเนื่อง ๒๔ ชั่วโมง/วัน  
☐ แบบไม่ต่อเนื่อง (ระบุ) .....



(๓) อุปกรณ์และเครื่องมือที่ใช้ในระบบบำบัดน้ำเสีย ☒ เครื่องสูบน้ำ ☒ เครื่องเติมอากาศ

☒ เครื่องกวน/ผสมน้ำเสีย ☒ เครื่องกวน/ผสมสารเคมี

☐ เครื่องสูบลตะกอน ☐ อื่น ๆ (ระบุ).....

(๔) แหล่งรองรับน้ำทิ้ง (ระบุ)..... Irrigation water pond

(๕) วิธีจัดการตะกอนที่เกิดขึ้นจากระบบบำบัดน้ำเสียและวิธีการกำจัด มีบ่อเก็บตะกอน (จ้างรถมาสูบเพื่อ..  
นำไปกำจัด).....

### ๓. สรุปผลการทำงานของระบบบำบัดน้ำเสียเป็นรายเดือน

(๑) ปริมาณการใช้ไฟฟ้าของระบบบำบัดน้ำเสีย (หน่วย)..... ๑๑,๐๓๖.๐๐ kWh

(๒) ปริมาณน้ำใช้ทุกกิจกรรมในแหล่งกำเนิดมลพิษ (ลบ.ม.)..... ๔๙,๓๕๘.๐๐ ลบ.ม.

(๓) ปริมาณน้ำเสียที่เข้าระบบบำบัดน้ำเสีย (ลบ.ม.)..... ๕๓๘.๗๓ ลบ.ม.

(๔) การระบายน้ำทิ้งจากระบบบำบัดน้ำเสีย..... ไม่ระบาย - (ใช้รดน้ำต้นไม้)

(๕) ปริมาณสารเคมีคลอรีนก้อนที่ใช้ (กิโลกรัม)..... ๓.๕๗ กิโลกรัม

(๖) การทำงานของระบบบำบัดน้ำเสียและอุปกรณ์

- ระบบบำบัดน้ำเสีย ☒ ปกติ ☐ ผิดปกติ (ระบุ).....
- เครื่องสูบน้ำ ☒ ปกติ ☐ ผิดปกติ (ระบุ).....
- เครื่องเติมอากาศ ☒ ปกติ ☐ ผิดปกติ (ระบุ).....
- เครื่องกวน/ผสมน้ำเสีย ☒ ปกติ ☐ ผิดปกติ (ระบุ).....
- เครื่องกวน/ผสมสารเคมี ☒ ปกติ ☐ ผิดปกติ (ระบุ).....
- เครื่องสูบลตะกอน ☐ ปกติ ☐ ผิดปกติ (ระบุ).....
- อื่นๆ..... ☐ ปกติ ☐ ผิดปกติ (ระบุ).....

(๗) ปริมาณตะกอนส่วนเกินจากระบบบำบัดน้ำเสียที่นำไปกำจัด (ลบ.ม.).....


(๘) ปัญหา อุปสรรค และแนวทางแก้ไข.....

- คำเตือน ๑. เจ้าของหรือผู้ครอบครองแหล่งกำเนิดมลพิษ ผู้ควบคุมระบบบำบัดน้ำเสีย หรือผู้รับจ้างให้บริการบำบัดน้ำเสียผู้ใดไม่จัดเก็บสถิติ ข้อมูล หรือไม่ทำบันทึกหรือรายงานตามมาตรา ๘๐ ต้องระวางโทษจำคุกไม่เกินหนึ่งเดือน หรือปรับไม่เกินหนึ่งหมื่นบาท หรือทั้งจำทั้งปรับตามมาตรา ๑๐๖
๒. ผู้ควบคุมระบบบำบัดน้ำเสียหรือผู้รับจ้างให้บริการบำบัดน้ำเสียผู้ใดทำบันทึกหรือรายงานโดยแสดงข้อความอันเป็นเท็จ ต้องระวางโทษจำคุกไม่เกินหนึ่งปี หรือปรับไม่เกินหนึ่งแสนบาท หรือทั้งจำทั้งปรับตามมาตรา ๑๐๗

**เอกสารแนบที่ 1-17**

วิธีปฏิบัติงานการเดินเครื่อง Waste Water Collection & Treatment




 บริษัท ปตท. จำกัด	รหัสเอกสาร EI-810-26 วันที่บังคับใช้ 13/10/2560	หน้า 3/7 แก้ไขครั้งที่ 00
--	--	------------------------------

หน้าปก	1
ตารางประวัติการปรับปรุง	2
สารบัญ	3
1. วัตถุประสงค์	4
2. ขอบเขต	4
3. คำจำกัดความ	4
4. วิธีปฏิบัติงานการเดินเครื่อง Waste Water Collection & Treatment	4
5. เอกสารอ้างอิง	7
6. เอกสารสนับสนุน	7
7. บันทึกสิ่งแนบ	7
8. รายการผู้ถือครองเอกสาร	7
จำนวนเอกสารทั้งหมด	7 หน้า

เอกสารฉบับนี้เป็นของบริษัท ผลิตภัณฑ์ จำกัด ห้ามทำสำเนาหรือพิมพ์เผยแพร่ก่อนได้รับอนุญาต

UNCONTROLLED

 บริษัท ปตท. จำกัด	รหัสเอกสาร EI-810-26 วันที่บังคับใช้ 13/10/2560	หน้า 4/7 แก้ไขครั้งที่ 00
--	--	------------------------------

## วิธีปฏิบัติงานการเดินเครื่อง Waste Water Collection & Treatment

- วัตถุประสงค์** เพื่อบำบัดน้ำที่เกิดจากการล้าง Air Heater ของ Thermal Plant ซึ่งจะมีสภาพเป็นกรดและมีสารแขวนลอยละลายมาด้วย ในขณะที่ทำการล้าง Air Heater ก่อนที่จะปล่อยสู่ Holding Pond และปรับให้ได้ตามมาตรฐานสิ่งแวดล้อมก่อนปล่อยลงสู่คลองบางป่า
- ขอบเขต** สำหรับโรงไฟฟ้าพลังงานความร้อนหน่วยที่ 1-2 บริษัท ผลิตภัณฑ์ จำกัด
- คำจำกัดความ**
  - Air Heater** หมายถึง อุปกรณ์แลกเปลี่ยนความร้อนจาก Flue Gas ให้กับ Combustion Air เพื่อเพิ่มประสิทธิภาพของการเผาไหม้ของโรงไฟฟ้า
  - Air Heater Wash Pond** หมายถึง บ่อสำหรับรองรับน้ำจากการล้าง Air Heater
- วิธีปฏิบัติงานการเดินเครื่อง Waste Water Collection & Treatment**

หัวหน้าหมวดเดินเครื่อง (มตร.บร.) ต้องควบคุมให้พนักงานเดินเครื่องทำการบำบัดน้ำเสียจากการล้าง Air Heater ด้วยการเดินเครื่อง Waste Water Collection & Treatment โดยปฏิบัติตามนี้

  - การเตรียมการ พนักงานเดินเครื่อง WWTF จะต้องตรวจสอบอุปกรณ์ทั้งหมดของระบบ ดังนี้
    - Suction Valve และ Discharge Valve ซึ่งเป็น Manual Valve ของอุปกรณ์ทุกตัวต้องเปิดพร้อมใช้งาน
    - Manual Valve ของน้ำ Seal อุปกรณ์และเติมเข้าระบบต้องเปิดพร้อมใช้งาน
    - Breaker ของอุปกรณ์ทุกตัวอยู่ในตำแหน่ง ON
  - Waste Water (Air Heater Washed Pond) (2.6 เมตร = High, 0.7 เมตร = Low/Low)
    - เลือกหน้า Overview
    - เลือกหน้า 5A (Waste Sequence Control)
    - เลือก S (Service Sequence Control)
    - เลือก S (Start Button) สามารถเลือกได้ทั้ง Auto, Manual


ถ้า Start Auto อุปกรณ์จะทำงานดังนี้

    - Start Waste Water Pump (CWWC-P-1)
    - Open Valve (CWWC-ACV-1) น้ำจะไหลผ่านมากน้อย ตาม % Valve
    - Caustic Pump, Ferric Chloride Pump จะทำการป้อนสารเคมี เข้าภายในถัง (pH อยู่ระหว่าง 6.0-9.0) ซึ่ง Pump สามารถปรับ Stroke ได้ น้ำในถังจะไหลไปที่ Rapid Mix Basin ซึ่งมี Agitator กวนอยู่ และจะล้นมาที่ Aeration Basin ซึ่งมี Air Blower เป่าลมจากในน้ำตลอดเวลา และน้ำจะล้นเข้ามาที่ Solid Contact Unit (SCU) เพื่อทำการตกตะกอนสารแขวนลอยต่าง ๆ ที่ SCU จะมี Valve Drain 3 ชุด จะทำการ Blow Down ตะกอน (Sludge) ที่สะสม ชุดละ 1 นาที ห่างกันครั้งละ 120 นาที จึงจะเปิดตัวถัดไป
  - การ Start Up อุปกรณ์ พนักงานเดินเครื่อง WWTF Board จะต้องตรวจสอบความพร้อมของระบบ (Permit) และเมื่อ Start อุปกรณ์แล้ว แจ้งให้พนักงานเดินเครื่อง WWTF Local ตรวจสอบอุปกรณ์ที่กำลังเดินว่าปกติ
  - Gravity Filter (2 Cell) (0.85 เมตร = High, 0.10 เมตร = Low)
    - จาก DCS หน้า 5A (Waste Water)
    - Click ที่ลูกศร SCU
    - Click ที่ลูกศร Gravity Filter

เอกสารฉบับนี้เป็นของบริษัท ผลิตภัณฑ์ จำกัด ห้ามทำสำเนาหรือพิมพ์เผยแพร่ก่อนได้รับอนุญาต

UNCONTROLLED



 บริษัท สยามไฟฟ้าฯ จำกัด	รหัสเอกสาร EI-810-26 วันที่บังคับใช้ 13/10/2560	หน้า 5/7 แก้ไขครั้งที่ 00
--	--	------------------------------

- Click ที่ S (Filter Backwash Sequence Control)
  - เลือก S (Start Button) สามารถเลือกได้ทั้ง Auto, Manual ถ้า Start Auto อุปกรณ์จะทำงานดังนี้
    - ◆ Cell-A Total Backwash (20 นาที)
      1. Start CWWC-P-4 (Backwash Pump)
      2. Open CWWC-ABV-10
      3. Open CCAD-ABV-1 (Service Air)
      4. Close CWWC-ABV-7 (Suction Cell-A)
    - ◆ Cell-A Surface Backwash (20 นาที) เมื่อ Total Backwash เสร็จจะทำการ Surface Backwash ดังนี้
      1. Close CWWC-ABV-7
      2. Open CWSC-ABV-14 (Spray Valve)
  - เมื่อครบเวลา ก็จะเลื่อนมาที่ Cell-B ต่อไป
- 4.5 Sludge Dewatering System
- จาก DCS หน้า 5A (Waste Water)
  - Click ที่ลูกศร Sludge Sump
  - Click ที่ลูกศร Sludge Thickener
  - Click ที่ S (Sludge Dewater Sequence Control)
  - Click ที่ S (Start Button) สามารถเลือกได้ทั้ง Auto, Manual การทำงานมี 6 Step ดังนี้ (เลือก Manual)

**STEP-1 :**

Cleaning 1 น้ำยอนเข้า Sludge Thickener ทางบนถัง (5 นาที)  
- Open CWSC-ABV-16

**STEP-2 :**

Cleaning 2 น้ำเข้า Sludge Thickener ทางด้านข้าง (5 นาที)  
- Open CWSC-ABV-17  
- Open CWWC-ABV-13  
- Start-Pump-CWWC-P-12A (เดิม Open Service Air CCAD-SBV-8)

**STEP-3 :**


Discharging เป็นการ Feed Sludge เข้า Filter Press พร้อมการ Feed Polymer (10 ชั่วโมงจะ Discharge 1 ครั้ง ประมาณ 5 นาที)  
- Open CWWC-ABV-12  
- Open CWWC-ABV-13  
- ON CWWC-P-12A  
- Open CWWC-ABV-15

**STEP-4 :**

Cleaning 3 เปลี่ยนจาก Feed Sludge มาใช้น้ำแทน (5 นาที)  
- Open CWSC-SBV-13

เอกสารฉบับนี้เป็นของบริษัท สยามไฟฟ้าฯ จำกัด ห้ามทำสำเนาหรือพิมพ์เผยแพร่ก่อนได้รับอนุญาต

**UNCONTROLLED**

 บริษัท สยามไฟฟ้าฯ จำกัด	รหัสเอกสาร EI-810-26 วันที่บังคับใช้ 13/10/2560	หน้า 6/7 แก้ไขครั้งที่ 00
--	--	------------------------------

- Open CWWC-ABV-13
- ON CWWC-P-12A
- Open CWWC-ABV-15

**STEP-5 :**

Cleaning 4 ขั้นตอนเหมือน Cleaning 3 แต่เปิด Valve CWSC-ABV-17 แทน CWSC-ABV-13 (5 นาที)

**STEP-6 :**

Circulation (5 นาที) (ประมาณ 13 ชั่วโมง Circulate 1 ครั้ง)  
- Open CWWC-ABV-12  
- Open CWWC-ABV-13  
- ON CWWC-P-12A  
- Open CWWC-ABV-16

4.6 pH Adjust System (Level 3.3 เมตร = High, 0.5 เมตร = Low Low)

- จาก DCS หน้า 5A (Waste Water)
- Click ที่ลูกศร SCU
- Click ที่ลูกศร Gravity Filter
- Click ที่ลูกศร pH Adjustment Basin
- Click ที่ลูกศร S (pH Adjustment Sequence Control)
- Click ที่ลูกศร S (Start Button) สามารถเลือกได้ทั้ง Auto, Manual
- Click ที่ S (Start Button) สามารถเลือกได้ทั้ง Auto, Manual การทำงานมี 6 Step ดังนี้ (เลือก Manual)

**STEP-1 :**

Initial Circulation  
- ON CWWC-P-3A หรือ CWWC-P-3B (แล้วแต่ Select)  
- ON Mixer CWWC-Mix 6

**STEP-2 :**


Circulation  
- ระบบจะตรวจค่า pH ซึ่งจะ Control ให้อยู่ระหว่าง 5-8 (ในที่นี้ ถ้าค่า pH สูงกว่า 8 จะทำการ ON Sulfuric Pump CWWC-P-14) (ถ้าค่า pH ต่ำกว่า 5 จะไม่เดินต่าง เนื่องจาก Holding Pond มีค่า pH สูง)  
- Open CWWC-ABV-11

**STEP-3 :**

Discharging (เมื่อ pH ได้ตามต้องการ)  
- Open CWWC-ABV-11-1  
- Open CWWC-ABV-11 (น้ำไหลไปที่ Waste Water Holding Pond)

เอกสารฉบับนี้เป็นของบริษัท สยามไฟฟ้าฯ จำกัด ห้ามทำสำเนาหรือพิมพ์เผยแพร่ก่อนได้รับอนุญาต

**UNCONTROLLED**

 <b>บริษัท ผลิตไฟฟ้าราชบุรี จำกัด</b>	<b>รหัสเอกสาร</b> EI-810-26 <b>วันที่บังคับใช้</b> 13/10/2560	<b>หน้า</b> 7/7 <b>แก้ไขครั้งที่</b> 00
---	--	--

**STEP-4 :**

*Caustic Injection*

- ON CWWC-P-13A,B เมื่อต้องการปรับ pH

**STEP-5 :**

*ACID Injection*

- ON CWWC-P14 เมื่อต้องการปรับ pH

**STEP-6 :**

*Process End*

- เมื่อ Level Low ที่ 0.5 เมตร

4.7 ให้พนักงานเดินเครื่อง WWTF บันทึกค่า pH ระหว่างการสูบถ่ายไปยัง Holding Pond ลงในแบบฟอร์ม WWTF Board Log Sheet (FM-08/WI-024/QP-OMB-0m-006 (OMR-TPO)) ทุก 2 ชั่วโมง

**5 เอกสารอ้างอิง**

- INSTRUCTION MANUAL FOR WASTEWATER / SANITARY TREATMENT SYSTEM VOLUME 3 OF 3

**6 เอกสารสนับสนุน**

- แบบฟอร์ม WWTF Board Log Sheet (FM-08/WI-024/QP-OMB-0m-006 (OMR-TPO))

**7 บันทึกสิ่งแวดล้อม**


**8 รายการผู้ถือครองเอกสาร**

- 8.1 ช.อค-บร.(พร)
- 8.2 นตร-บร.
- 8.3 นวร-บร.
- 8.4 สปส.
- 8.5 มตร1-บร.
- 8.6 มตร2-บร.
- 8.7 มตร3-บร.
- 8.8 มตร4-บร.
- 8.9 มพร-บร.

## เอกสารแนบที่ 1-18

วิธีปฏิบัติงานการเดินเครื่องระบบบำบัดน้ำเสียจาก Sanitary Treatment Plant




 บริษัท ผลิตไฟฟ้าราชบุรี จำกัด	รหัสเอกสาร EI-810-22 วันที่บังคับใช้ ๓๐/๐๕/๒๕๖๑	หน้า 3/5 แก้ไขครั้งที่ 01
--	--	------------------------------

## สารบัญ

หน้าปก	หน้า
ตารางประวัติการปรับปรุง	2
สารบัญ	3
1. วัตถุประสงค์	4
2. ขอบเขต	4
3. คำจำกัดความ	4
4. วิธีปฏิบัติงานการเดินเครื่องระบบบำบัดน้ำเสียจาก SANITARY	4
5. เอกสารอ้างอิง	5
6. เอกสารสนับสนุน	5
7. บันทึกสิ่งแวดล้อม	5
8. รายการผู้ถือครองเอกสาร	5
จำนวนเอกสารทั้งหมด	5 หน้า

UNCONTROLLED

 บริษัท ผลิตไฟฟ้าราชบุรี จำกัด	รหัสเอกสาร EI-810-22 วันที่บังคับใช้ ๓๐/๐๕/๒๕๖๑	หน้า 4/5 แก้ไขครั้งที่ 01
--	--	------------------------------


## วิธีปฏิบัติงานการเดินเครื่องระบบบำบัดน้ำเสียจาก SANITARY

- 1 วัตถุประสงค์ เพื่อบำบัดน้ำเสียจากสำนักงานอาคาร RGC-T Plant, RGC-C Plant และอาคารปรับปรุงคุณภาพน้ำ ให้ได้มาตรฐาน ก่อนที่จะนำไปใช้งานด้านเกษตรและปล่อยสู่ Holding Pond
- 2 ขอบเขต สำหรับโรงไฟฟ้าพลังความร้อนหน่วยที่ 1-2 บริษัท ผลิตไฟฟ้าราชบุรี จำกัด
- 3 คำจำกัดความ
  - 3.1 WWTF หมายถึง Water & Waste Water Treatment Facility ซึ่งเป็นอาคารปรับปรุงคุณภาพน้ำ
- 4 วิธีปฏิบัติงานการเดินเครื่องระบบบำบัดน้ำเสียจาก SANITARY
 

หัวหน้าหมวดเดินเครื่อง (มตร-บร.) ต้องควบคุมให้พนักงานเดินเครื่อง WWTF ปฏิบัติดังนี้

  - 4.1 ตรวจสอบอุปกรณ์ทั้งหมดของระบบ ดังนี้
    - 4.1.1 Suction Valve และ Discharge Valve ซึ่งเป็น Manual Valve ของอุปกรณ์ทุกตัวต้องเปิดพร้อมใช้งาน
    - 4.1.2 Manual Valve ของน้ำ Seal อุปกรณ์และเดินเข้าระบบต้องเปิดพร้อมใช้งาน
    - 4.1.3 Breaker ของอุปกรณ์ทุกตัวอยู่ในตำแหน่ง ON
  - 4.2 ให้พนักงานเดินเครื่อง WWTF board กำหนดการทำงานของอุปกรณ์จากหน้าจอ DCS ดังต่อไปนี้
    - 4.2.1 กรณีของ RGC-C plant ให้เปิดหน้า Overview แล้วไปหน้า 7A
      - นำ Equalizing Lift Station Pump (CWWB-P-2A, 2B) เข้า Auto mode, Pump จะเดินที่ระดับ 1 ตัว อีกตัวจะ Standby (1.4 เมตร = Low, 2.5 เมตร = High)
      - นำ Effluent Lift Station Pump (WWB-P-3A, 3B) เข้า Auto mode , Pump จะเดินที่ระดับ 1 ตัว อีกตัวจะ Standby (1.43 เมตร = Low, 2.3 เมตร = High)
      - Manual start Blower CWWB-BL-1-5 เข้าใช้งาน 3 ตัว ด้วย Manual mode เท่านั้น
    - 4.2.2 กรณีของ RGC-T plant ให้เปิดหน้า Overview แล้วไปหน้า 7B
      - นำ Sanitary Lift Station Pump (CWWB-P-1A, 1B) เข้า Auto mode, Pump จะเดินที่ระดับ 1 ตัว อีกตัวจะ Standby
      - นำ Equalizing Lift Station Pump (WWB-P-2C, 2D) เข้า Auto mode , Pump จะเดินที่ระดับ 1 ตัว อีกตัวจะ Standby (1.4 เมตร = Low, 2.5 เมตร = High)
      - Manual start Blower CWWB-BL-6-10 เข้าใช้งาน 3 ตัว ด้วย Manual mode เท่านั้น
  - 4.3 การ Start Up อุปกรณ์ พนักงานเดินเครื่อง WWTF Board จะต้องตรวจสอบความพร้อมของระบบ (Permit) และเมื่อ Start อุปกรณ์แล้ว แจ้งให้พนักงาน WWTF Local ตรวจสอบอุปกรณ์ที่กำลังเดินว่าปกติ และตรวจดูว่าอากาศในบ่อ Aeration Chamber กระจายไปทั่วอย่างสม่ำเสมอ
  - 4.4 ถ้าพนักงานเดินเครื่อง WWTF พบว่าบ่อ Clarifier Chamber มีปริมาณตะกอนสะสมอยู่ในบ่อค่อนข้างมากจะต้องแจ้งให้ มยล.บร. ดำเนินการทำความสะอาด
  - 4.5 พนักงานเดินเครื่อง WWTF ต้องคอยตรวจสอบปริมาณคลอรีนอย่างต่อเนื่องน้อยเดือนละ 2 ครั้ง เพื่อให้มีเพียงพอต่อการใช้งาน ถ้าพบว่าปริมาณคลอรีนใกล้หมดต้องเปลี่ยนทันที
  - 4.6 พนักงานเคมี (กฟผ.) ทำการวิเคราะห์คุณภาพน้ำด้าน inlet และ Outlet ของระบบบำบัดน้ำเสียจาก Sanitary เดือนละ 1 ครั้ง พร้อมรายงานผลการวิเคราะห์ เพื่อเก็บเป็นบันทึกสิ่งแวดล้อม

UNCONTROLLED

 <b>บริษัท ผลิตไฟฟ้าราชบุรี จำกัด</b>	<b>รหัสเอกสาร</b> EI-810-22 <b>วันที่บังคับใช้</b> ๑๐/๐๕/๒๕๖๑	<b>หน้า</b> 5/5 <b>แก้ไขครั้งที่</b> 01
---	--	--

- 4.7 จัดทำรายงานแบบบันทึกรายละเอียดของสถิติและข้อมูลซึ่งแสดงผลการทำงานของระบบบำบัดน้ำเสียของแหล่งกำเนิดมลพิษ(แบบทส.1), รายงานสรุปผลการทำงานของระบบบำบัดน้ำเสีย(แบบทส.2) ส่งบริษัทผลิตไฟฟ้า จำกัด ทุกเดือน
- 5 **เอกสารอ้างอิง**
- INSTRUCTION MANUAL FOR WASTEWATER / SANITARY TREATMENT SYSTEM VOLUME 3 OF 3
- 6 **เอกสารสนับสนุน**
- 6.1 รายงานผลการวิเคราะห์ คุณภาพน้ำ
- 7 **บันทึกสิ่งแวดล้อม**
- 7.1 บันทึกสิ่งแวดล้อมรหัส ER-810-20 (เก็บรายงานผลการวิเคราะห์คุณภาพน้ำ) สถานที่เก็บ : มล.ร.บร. (WWTF)
- 7.2 แบบบันทึกรายละเอียดของสถิติและข้อมูลซึ่งแสดงผลการทำงานของระบบบำบัดน้ำเสียของแหล่งกำเนิดมลพิษ (ทส.1)
- 7.3 แบบรายงานสรุปผลการทำงานของระบบบำบัดน้ำเสีย (ทส.2)
- 8 **รายการผู้ถือครองเอกสาร**
- 8.1 ชอศ-บร.(พร)
- 8.2 นคร-บร.
- 8.3 นวร-บร.
- 8.4 สปส.
- 8.5 นคร1-บร.
- 8.6 นคร2-บร.
- 8.7 นคร3-บร.
- 8.8 นคร4-บร.
- 8.9 มลร-บร.
- 8.10 ยส-บร.


**เอกสารแนบที่ 1-19**

วิธีปฏิบัติงานการควบคุมระบบ Oily Waste Water Treatment








 บริษัท ผลิตไฟฟ้าราชบุรี จำกัด	รหัสเอกสาร EI-810-25 วันที่บังคับใช้ 13/10/2560	หน้า 3/5 แก้ไขครั้งที่ 00
--	--	------------------------------

## สารบัญ

	หน้า
หน้าปก	1
ตารางประวัติการปรับปรุง	2
สารบัญ	3
1. วัตถุประสงค์	4
2. ขอบเขต	4
3. คำจำกัดความ	4
4. วิธีปฏิบัติงานการควบคุมระบบ Oily Waste Water Treatment	4
5. เอกสารอ้างอิง	5
6. เอกสารสนับสนุน	5
7. บันทึกสิ่งแวดล้อม	5
จำนวนเอกสารทั้งหมด	5 หน้า

UNCONTROLLED

 บริษัท ผลิตไฟฟ้าราชบุรี จำกัด	รหัสเอกสาร EI-810-25 วันที่บังคับใช้ 13/10/2560	หน้า 4/5 แก้ไขครั้งที่ 00
--	--	------------------------------


## วิธีปฏิบัติงานการควบคุมระบบ Oily Waste Water Treatment

- 1 วัตถุประสงค์ เพื่อกำหนดวิธีการควบคุมระบบ Oily Waste Water Treatment ที่มีหน้าที่แยกน้ำมันที่ปนเปื้อนมากับน้ำ โดยไม่ให้มีผลกระทบต่อสิ่งแวดล้อม
- 2 ขอบเขต สำหรับโรงไฟฟ้าพลังความร้อนหน่วยที่ 1-2 บริษัท ผลิตไฟฟ้าราชบุรี จำกัด
- 3 คำจำกัดความ
- 4 วิธีปฏิบัติงานการควบคุมระบบ Oily Waste Water Treatment
 

ระบบ Oily Waste Water Treatment จะรองรับน้ำมันที่ปนเปื้อนมากับน้ำ 2 ส่วน คือ FGD. Plant และ Thermal Plant (Gen. Transformer Unit1, Gen. Transformer Unit2, Turbine Lube Oil Storage Unit1, Turbine Lube Oil Storage Unit2, Emergency Generator Building และ Unit1 SUS Transformer) ซึ่งเมื่อผ่านการแยกแล้ว น้ำจะถูกสูบไปที่ Irrigation Pond การเดินเครื่องระบบนี้ หัวหน้าหมวดเดินเครื่องต้องควบคุมให้พนักงานเดินเครื่องปฏิบัติงานดังนี้

  - 4.1 FGD. Oily Waste Sump Pump มีหน้าที่สูบน้ำที่ปนเปื้อนมากับน้ำจาก FGD. Plant มาที่ Oil Separator เพื่อทำการแยกน้ำมัน
    - 4.1.1 ปิด Switch ของ Pump No.1 & No.2 & No.3 ตำแหน่ง Auto และ Pump Selected ตำแหน่ง Auto เมื่อระดับน้ำใน FGD Oily Waste Sump มีระดับ 1,500 mm (High Level) Pump No.1 จะ Start และจะ Stop เมื่อ FGD Oily Waste Sump มีระดับลดลง 400 mm (Low Level) ถ้า Pump No.1 ไม่ยอม Stop เมื่อระดับลดลง Low Low Level ให้ระดับ 350 mm Pump No.1 จะ Trip ทันที ถ้าระดับ FGD Oily Waste Sump High อีกครั้ง Pump No.2 จะ Start ซึ่งได้ถูกจัด Program ให้สลับการใช้งานของ Pump
    - 4.1.2 ในกรณีที่ต้องการสูบน้ำใน FGD Oily Waste Sump ให้มากกว่า Low Low ให้ปิด Switch ของ Pump ที่ใช้งานในตำแหน่ง Hand และปิด Override Switch ในตู้ Panel ให้อยู่ในตำแหน่ง Override จากนั้นจึงกด Start และกด Stop เมื่อต้องการ Stop
  - 4.2 Oily Waste Transfer Pump มีหน้าที่สูบน้ำที่ผ่านการแยกน้ำมันแล้วจาก Oil Separator Sump ไปที่ Irrigation Pond
    - 4.2.1 ปิด Switch ของ Pump No.1 & No.2 ตำแหน่ง Auto และปิด Pump Selected ตำแหน่ง Auto เมื่อระดับ Oil Separator Sump มีระดับ 1,100 mm (High Level) Pump No.1 จะ Start และจะ Stop เมื่อ Oil Separator Sump มีระดับลดลง 385 mm (Low Level) ถ้า Pump No.1 ไม่ยอม Stop เมื่อระดับลดลง Low Low Level ให้ระดับ 300 mm Pump No.1 จะ Trip ทันที ถ้าระดับ Oil Separator Sump High อีกครั้ง Pump No.2 จะ Start ซึ่งได้ถูกจัด Program ให้สลับการใช้งานของ Pump
    - 4.2.2 ในกรณีที่ต้องการสูบน้ำใน Oil Separator Sump ให้มากกว่า Low Low Level ให้ปิด Switch ของ Pump ที่ใช้งานในตำแหน่ง Hand และปิด Override Switch ในตู้ Panel ตำแหน่ง Override จากนั้นจึงกด Start และ Stop เมื่อต้องการ Stop
  - 4.3 เมื่อมีน้ำมันที่ถูกแยกจากบ่อรับน้ำมันมากพอ ให้พนักงานเดินเครื่องแจ้ง มยส.บร. นำ Portable Pump มาสูบน้ำมันในบ่อใส่ถัง 200 ลิตร เพื่อนำไปกำจัดต่อไปตามวิธีปฏิบัติงานการกำจัดของเสีย (EI-446-16)

UNCONTROLLED


 <b>บริษัท ผลิตไฟฟ้าราชบุรี จำกัด</b>	รหัสเอกสาร EI-810-25 วันที่บังคับใช้ 13/10/2560	หน้า 5/5 แก้ไขครั้งที่ 00
---	--	------------------------------

- 4.4 พนักงานเดินเครื่องต้องเฝ้าระวังขณะสูบน้ำ โดยให้สังเกตว่าน้ำที่สูบปล่อยออกมาต้องไม่มีคราบน้ำมันปนเปื้อนมาด้วย กรณีถ้ามีคราบน้ำมันให้หยุด Pump ทำการตรวจสอบหาสาเหตุ และทำการแก้ไข
- 4.5 พนักงานเดินเครื่องตรวจสอบความพร้อมของอุปกรณ์ ถ้าพบอุปกรณ์ไม่พร้อมให้แจ้งหน่วยงานบำรุงรักษาเพื่อแก้ไข
- 5 **เอกสารอ้างอิง**  
-
- 6 **เอกสารสนับสนุน**  
6.1 วิธีปฏิบัติงานการกำจัดของเสีย EI-446-16
- 7 **บันทึกสิ่งแวดล้อม**

**เอกสารแนบที่ 1-20**

วิธีปฏิบัติงานการควบคุมคุณภาพน้ำทิ้งที่ปล่อยออกจากโรงไฟฟ้า  
สู่คลองบางป่า




 บริษัท ผลิตไฟฟ้าราชบุรี จำกัด	รหัสเอกสาร EI-810-21 วันที่บังคับใช้ 20/04/2561	หน้า 3/5 แก้ไขครั้งที่ 01
--	--	------------------------------

	หน้า
หน้าปก	1
ตารางประวัติการปรับปรุง	2
สารบัญ	3
1. วัตถุประสงค์	4
2. ขอบเขต	4
3. คำจำกัดความ	4
4. วิธีปฏิบัติงานการควบคุมคุณภาพน้ำทิ้งที่ปล่อยออกจากโรงไฟฟ้าสู่คลองบางป่า	4
5. เอกสารอ้างอิง	5
6. เอกสารสนับสนุน	5
7. บันทึกสิ่งแวดล้อม	5
8. รายการผู้ถือครองเอกสาร	5
จำนวนเอกสารทั้งหมด	5 หน้า

เอกสารฉบับนี้เป็นของบริษัท ผลิตไฟฟ้าราชบุรี จำกัด ห้ามทำสำเนาหรือพิมพ์เผยแพร่ก่อนได้รับอนุญาต

UNCONTROLLED

 บริษัท ผลิตไฟฟ้าราชบุรี จำกัด	รหัสเอกสาร EI-810-21 วันที่บังคับใช้ 20/04/2561	หน้า 4/5 แก้ไขครั้งที่ 01
--	--	------------------------------

## วิธีปฏิบัติงานการควบคุมคุณภาพน้ำทิ้งที่ปล่อยออกจากโรงไฟฟ้าสู่คลองบางป่า


1. **วัตถุประสงค์** เพื่อควบคุมคุณภาพน้ำทิ้งที่ปล่อยจาก Retention Pond สู่คลองบางป่า ให้มีค่าตามมาตรฐานคุณภาพน้ำทิ้งของกรมชลประทาน
2. **ขอบเขต** สำหรับโรงไฟฟ้าพลังความร้อนหน่วยที่ 1-2 บริษัท ผลิตไฟฟ้าราชบุรี จำกัด
3. **คำจำกัดความ**
  - 3.1 คลองบางป่า หมายถึง คลองชลประทานที่รับการปล่อยน้ำทิ้งจากบริษัท ผลิตไฟฟ้าราชบุรี จำกัด
  - 3.2 Retention Pond หมายถึง บ่อพักน้ำทิ้งจากโรงไฟฟ้าก่อนสูบน้ำเข้าสู่คลองบางป่า
4. **วิธีปฏิบัติงานการควบคุมคุณภาพน้ำทิ้งที่ปล่อยออกจากโรงไฟฟ้าสู่คลองบางป่า**

ก่อนสูบน้ำเสียปล่อยสู่คลองบางป่า หัวหน้าหมวดเดินเครื่อง (มตร-บร.) ต้องควบคุมให้พนักงานเดินเครื่องปฏิบัติตามนี้

  - 4.1 ตรวจสอบคุณภาพน้ำทิ้งใน Retention Pond จากเครื่อง Monitor โดยควบคุมค่าให้ได้ตามมาตรฐานกำหนดดังนี้
    - 4.1.1 ค่า pH ระหว่าง 6.5-8.5
    - 4.1.2 ค่า Conductivity ไม่เกิน 2,000  $\mu\text{S}/\text{cm}$
    - 4.1.3 อุณหภูมิไม่เกิน 33  $^{\circ}\text{C}$
    - 4.1.4 ค่าบีโอดี(BOD) ไม่เกิน 20  $\text{mg}/\text{l}$
    - 4.1.5 ค่าออกซิเจนละลายน้ำ (DO) ไม่ต่ำกว่า 2.0  $\text{mg}/\text{l}$
  - 4.2 เมื่อบริษัท ราชบุรีเพาเวอร์ จำกัด (RPCL) มีความต้องส่งน้ำระบบ Waste Water Treatment จะแจ้งให้พนักงานเดินเครื่องประจำ Water Treatment Plant ทราบ และให้บันทึกคุณภาพของน้ำที่ปล่อยลง Holding Pond เช่น pH, Conductivity และค่าอื่นๆ ถ้ามี ต้องอยู่ในมาตรฐาน ลงใน Log Book
  - 4.3 ในระหว่างที่ บริษัท ราชบุรีเพาเวอร์ จำกัด (RPCL) ส่งน้ำระบบ Waste Water Treatment ให้ พนักงานเดินเครื่องประจำ Water Treatment Plant ทุกกะในแต่ละวันประสานงานกับ พนักงานบริษัท ราชบุรีเพาเวอร์ จำกัด (RPCL) พร้อมบันทึกคุณภาพน้ำลงใน Log Book ถ้าพบว่าไม่ได้มาตรฐานให้แจ้งพนักงานบริษัท ราชบุรีเพาเวอร์ จำกัด (RPCL) หยุดส่งน้ำทันทีพร้อมทั้งรายงานหัวหน้าหมวดเดินเครื่อง (มตร-บร.) ทราบ
  - 4.4 ก่อนเดิน Retention Pond Pump ระดับน้ำต้องสูงประมาณ 2.5 เมตรและหยุด Pump เมื่อระดับน้ำถึงใน Retention Pond เหลือประมาณ 1.5 เมตร
  - 4.5 ในขณะที่เดิน Retention Pond Pump ถ้าเครื่อง Monitor อ่านค่าเกินข้อกำหนดในข้อ 4.1 ให้หยุด Retention pond pump ทันที และทำการปรับสภาพน้ำทิ้งให้อยู่ในข้อกำหนด โดยให้หัวหน้าหน่วยเดินเครื่องเรียกหน่วยงานที่เกี่ยวข้องประชุมหาแนวทางแก้ไข
  - 4.6 ในกรณีที่อุณหภูมิน้ำทิ้งเกิน 33  $^{\circ}\text{C}$  ให้ดำเนินการดังนี้
    - 4.6.1 โรงไฟฟ้า Combined Cycle เดิน Submersible pump จาก Cooling Basin ผสมกับน้ำ Bleed off
    - 4.6.2 โรงไฟฟ้าพลังความร้อนสูบน้ำจาก Storm drain pond ผสมกับน้ำ Retention pond
  - 4.7 ในกรณีเครื่อง Monitor อ่านค่า error หรืออ่านค่าไม่ได้ ให้หยุดเดิน Retention pond pump ทันทีและให้พนักงานเคมีนำน้ำใน Retention pond ไปตรวจสอบที่ห้องปฏิบัติการ Lab เคมี
  - 4.8 กรณีเครื่อง Monitor อ่านค่าไม่ได้และมีระดับน้ำใน Retention pond สูงมีความจำเป็นที่จะต้องเดิน pump ส่งน้ำทิ้งคลองบางป่า ให้ยึดถือค่าที่วัดได้ในห้อง Lab เป็นบรรทัดฐานในการเดิน pump และหยุด Pump

เอกสารฉบับนี้เป็นของบริษัท ผลิตไฟฟ้าราชบุรี จำกัด ห้ามทำสำเนาหรือพิมพ์เผยแพร่ก่อนได้รับอนุญาต

UNCONTROLLED

 <b>บริษัท ผลิตไฟฟ้าราชบุรี จำกัด</b>	<b>รหัสเอกสาร</b> EI-810-21 <b>วันที่บังคับใช้</b> 20/04/2561	<b>หน้า</b> 5/5 <b>แก้ไขครั้งที่</b> 01
---	--	--

- 4.9 เครื่อง Monitor ที่ตรวจวัดคุณภาพน้ำที่จะต้องได้รับการสอบเทียบอย่างสม่ำเสมอ และในกรณีเครื่อง Error ให้พนักงานเดินเครื่องแจ้งหน่วยงานบำรุงรักษาแก้ไขทันที
- 4.10 ให้พนักงานเดินเครื่องจดบันทึกค่าคุณภาพน้ำทั้งที่ Retention Pond จากเครื่อง Monitor ทุก 2 ชั่วโมง ลงในแบบฟอร์ม WWTF BOARD LOG SHEET (FM-08/WI-024/QP-OMB-Qm-006 (OMR-TPO))
- 4.11 ให้นักเคมี (กฟผ.) วิเคราะห์คุณภาพน้ำเดือนละ 1 ครั้ง พร้อมรายงานผลการวิเคราะห์ เพื่อเก็บเป็นบันทึกสิ่งแวดล้อมรหัส ER-810-20 ที่ มพร-บร.(WWTF)

5 **เอกสารอ้างอิง**

6 **เอกสารสนับสนุน**

- 6.1 แบบฟอร์ม WWTF BOARD LOG SHEET (FM-08/WI-024/QP-OMB-Qm-006 (OMR-TPO))
- 6.2 รายงานผลการวิเคราะห์คุณภาพน้ำ

7 **บันทึกสิ่งแวดล้อม**

- 7.1 บันทึกสิ่งแวดล้อมรหัส ER-810-20 (เก็บรายงานผลการวิเคราะห์คุณภาพน้ำ) สถานที่เก็บ : มพร-บร. (WWTF)

8 **รายการผู้ถือครองเอกสาร**

- 8.1 ช.อค-บร.(พร)
- 8.2 นคร-บร.
- 8.3 นคร-บร.
- 8.4 นคร-บร.
- 8.5 สปส.
- 8.6 มตร1-บร.
- 8.7 มตร2-บร.
- 8.8 มตร3-บร.
- 8.9 มตร4-บร.
- 8.10 มตรร1-บร.
- 8.11 มตรร2-บร.
- 8.12 มตรร3-บร.
- 8.13 มตรร4-บร.
- 8.14 มพร-บร.

เอกสารแนบที่ 1-21  
เอกสาร SDS ของสารเคมี



## เอกสารข้อมูลความปลอดภัย

### 1. การบ่งชี้สารเดี่ยวหรือสารผสมและผู้ผลิต/ผู้จัดจำหน่าย (Identification of the substance/mixture and of the supplier)

ตัวบ่งชี้ผลิตภัณฑ์ :

รหัสสินค้า : 26099-09-2  
ชื่อผลิตภัณฑ์ : HPMA  
ชื่อทางการค้า : HPMA  
ชื่อพ้อง : Homopolymer of Maleic Acid; Maleic Acid Polymer  
รายละเอียดผู้ผลิต : Zaozhuang Kerui Chemicals Co., Ltd  
Xiaozhuang, Taozhuang County, Xuecheng  
District, Zaozhuang City, Shandong, China  
บริษัท วีเอส เคเอ็ม (1970) จำกัด  
24 ถนนพระราม 1 แขวงรองเมือง เขตปทุมวัน  
กรุงเทพฯ 10330  
โทรศัพท์ 02-6137712-5  
โทรสาร 02-6137716  
ใช้ในงานอุตสาหกรรม  
หมายเลขโทรศัพท์ฉุกเฉิน : 083-0182146

รายละเอียดผู้แทนจัดจำหน่าย :

ข้อเสนอแนะในการใช้สารเคมีและข้อห้ามต่างๆ ในการใช้ :  
หมายเลขโทรศัพท์ฉุกเฉิน :

### 2. การบ่งชี้ความเป็นอันตราย (Hazards Identification)

การจำแนกประเภทสารเดี่ยวหรือสารผสมตามระบบ GHS

สารกัดกร่อน โลหะ

การทำลายดวงตาอย่างรุนแรง/การระคายเคืองต่อดวงตา

ประเภทย่อย I

ประเภทย่อย I

องค์ประกอบของตลาด



คำสัญญาณ

อันตราย

### ข้อความแสดงความเป็นอันตราย

H290 อาจกัดกร่อนโลหะ

H318 ทำลายดวงตาอย่างรุนแรง

### ข้อความแสดงข้อควรระวัง

P234 เก็บในภาชนะบรรจุเดิม

P280 สวมถุงมือป้องกัน/ ชุดป้องกัน/ อุปกรณ์ป้องกันดวงตา/ อุปกรณ์ป้องกันหน้า

P305+P351+P338 หากเข้าตา : ล้างตาด้วยน้ำเป็นเวลาหลายนาที ถอดคอนแทกเลนส์ ถ้าถอดได้ง่าย ล้างตาต่อไป  
รีบโทรหาศูนย์พิษวิทยาหรือแพทย์ / โรงพยาบาลทันที

P390 อุดชั้นสารที่หกไว้เพื่อป้องกันวัสดุเสียหาย

P406 เก็บในภาชนะบรรจุที่ทนการกัดกร่อน/ ภาชนะที่ซับด้านในด้านการกัดกร่อน

กฎระเบียบของ OSHA : ผลิตภัณฑ์นี้ถูกจำแนกความเป็นอันตรายภายใต้กฎระเบียบของ OSHA

### ผลกระทบต่อสุขภาพ

(เขียนต้นและเรียง) :

การหายใจ : เมื่อหายใจเข้าไป อาจเป็นอันตราย

การสัมผัสทางผิวหนัง : อาจจะเป็นอันตรายเมื่อสัมผัสกับผิวหนัง

การสัมผัสทางตา : ระคายเคืองดวงตา และอาจทำให้เนื้อเยื่อตาได้รับบาดเจ็บ ถ้าไม่ล้างออกทันที

การกลืนกิน : อาจเป็นอันตรายหากกลืนกิน

ผลกระทบต่อสุขภาพ (เรียง) : -

### 3. องค์ประกอบและข้อมูลเกี่ยวกับส่วนผสม (Composition/Information on Ingredients)

สารผสม

องค์ประกอบสาร	CAS No.	Concentration	RTECS #
Polymaleic acid	26099-09-2	47 – 53 %	NA



## 4. มาตรการปฐมพยาบาล (First Aid Measures)

การปฐมพยาบาลเบื้องต้นและภาวะฉุกเฉิน :	ให้อ้ายผู้ป่วยออกจากพื้นที่ ไปยังบริเวณที่มีอากาศบริสุทธิ์ทันที
ในกรณีหายใจเข้าไป :	ให้อ้ายผู้ป่วยไปยังที่มีอากาศบริสุทธิ์ และให้พักผ่อนในลักษณะที่หายใจได้สะดวก หากหายใจไม่สะดวกให้อ้ายอุปกรณ์ช่วยหายใจ นำส่งแพทย์ทันที
ในกรณีสัมผัสทางผิวหนัง :	ล้างด้วยสบู่และน้ำปริมาณมาก
	ถ้าสัมผัสผิวหนังเล็กน้อย : ควรระวังการแพร่กระจายของสาร ไปยังบริเวณผิวหนังที่ไม่ได้
	รับการสัมผัส
	ถ้าสัมผัสผิวหนังปริมาณมาก : นำส่งแพทย์ทันที
ในกรณีสัมผัสทางตา :	เปิดเปลือกตาให้กว้างให้น้ำไหลปริมาณมาก หลังจากล้างครั้งแรกแล้ว ให้ถอดคอน
	แทคเลนส์ และล้างออกด้วยน้ำเป็นเวลาอย่างน้อย 15 นาที นำส่งแพทย์ทันที
ในกรณีกลืนกิน :	ไม่มีข้อมูล
อาการ/ ผลกระทบเมื่อสัมผัสสาร :	ไม่มีข้อมูล
ข้อมูลสำหรับแพทย์ :	รักษาดตามอาการ

## 5. มาตรการผจญเพลิง (Fire Fighting Measures)

ความสามารถในการติดไฟ :	ติดไฟได้เล็กน้อย
จุดวาบไฟ :	ไม่มีข้อมูล
ค่าขีดจำกัดสูงสุดและต่ำสุดของการระเบิด :	ขีดล่าง : ไม่มีข้อมูล ขีดบน : ไม่มีข้อมูล
จุดติดไฟได้เอง :	ไม่มีข้อมูล
สารดับเพลิงที่เหมาะสม :	ละอองน้ำ โฟม คาร์บอนไดออกไซด์ และผงเคมีแห้ง
สารดับเพลิงที่ไม่เหมาะสม :	ไม่มีข้อมูล
คำแนะนำสำหรับนักผจญเพลิง :	สวมชุดดับเพลิงและอุปกรณ์ป้องกันทางเดินหายใจ ที่ได้รับการ
	รับรองมาตรฐาน MSHA/NIOSH และมีอุปกรณ์ป้องกันอย่างเต็ม
	รูปแบบ วัสดุต้องไม่ถูกเผาไหม้
ความเป็นอันตรายเฉพาะที่เกิดขึ้นจากสารเคมี :	ในกรณีที่เกิดเพลิงไหม้ ผลิตภัณฑ์นี้อาจสลายตัว ทำให้เกิด
	ก๊าซที่เป็นพิษ แผลไหม้จากควันหรือจากบริเวณที่เกิด
	เพลิงไหม้ ถ้าสามารถทำได้โดยไม่เกิดอันตราย

## 6. มาตรการจัดการเมื่อมีการหกและรั่วไหลของสาร (Accidental Release Measure)

ข้อควรระวังส่วนบุคคล, อุปกรณ์ป้องกันภัยส่วนบุคคล, ขั้นตอนการปฏิบัติในกรณีฉุกเฉิน :	สวมถุงมือที่สามารถทนต่อสารเคมี สวมชุดป้องกันสารเคมี รองเท้าบูท
	แว่นตาหรือแว่นกันแดดแบบมีกระจกบังหน้า ในกรณีของการระบายอากาศไม่
	เพียงพอให้สวมอุปกรณ์ป้องกันระบบทางเดินหายใจ
ข้อควรระวังด้านสิ่งแวดล้อม :	การรั่วไหลลงดิน : ป้องกันไม่เกิดการรั่วไหลเพิ่มเติม ถ้าสามารถทำได้
	โดยไม่เกิดอันตราย ควรแจ้งเตือนบุคคลที่อยู่ในบริเวณพื้นที่ใกล้เคียงให้
	ระวังอันตรายของสาร และให้อพยพไปยังบริเวณที่ปลอดภัยเมื่อมีการ
	รั่วไหลของสาร
	การรั่วไหลปริมาณน้อย : เก็บสารที่รั่วไหลไว้ในภาชนะที่ปิดสนิท
	สำหรับนำไปกำจัด ทำความสะอาดบริเวณพื้นที่ที่รั่วไหล
	การรั่วไหลปริมาณมาก : เก็บสารที่รั่วไหลไว้ในภาชนะที่ปิดสนิทสำหรับ
	นำไปกำจัด ทำความสะอาดบริเวณพื้นที่ที่รั่วไหล และถ้าเกิดการรั่วไหล
	ในพื้นที่สาธารณะ ให้แจ้งหน่วยงานที่รับผิดชอบทันที
	การรั่วไหลลงน้ำ : ป้องกันไม่เกิดการรั่วไหลเพิ่มเติม ถ้าสามารถทำได้
	โดยไม่เกิดอันตราย ควรแจ้งเตือนบุคคลที่อยู่ในบริเวณพื้นที่ใกล้เคียงให้
	ระวังอันตรายของสารอันตรายที่มีฤทธิ์กัดกร่อน และให้อพยพไปยัง
	บริเวณที่ปลอดภัยเมื่อมีการรั่วไหลของสาร ผลิตภัณฑ์นี้สามารถละลาย
	และจมในน้ำ ซึ่งอาจจะไม่สามารถกู้คืนได้ ให้แจ้งหน่วยงานที่
	รับผิดชอบทราบ
วิธีการและวัสดุสำหรับกักเก็บและทำความสะอาด :	สวมอุปกรณ์ป้องกันภัยส่วนบุคคลที่เหมาะสมตามที่ระบุไว้ในเอกสาร
	ข้อมูลความปลอดภัยข้อ 8
	การรั่วไหลของสาร : ดูดซับสารด้วยวัสดุเฉื่อย (เวอร์มิคูไลท์, ดิน,ทราย)
	เก็บไว้ในภาชนะที่ปิดสนิทสำหรับนำไปกำจัดและเคลื่อนย้ายไปเก็บในที่
	ปลอดภัย

## 7. การขนถ่าย เคลื่อนย้าย ใช้งาน และการเก็บรักษา (Handling and Storage)

ข้อควรระวังในการขนถ่าย เคลื่อนย้าย ใช้งานอย่างปลอดภัย : สวมมือหลังจากใช้งาน  
มีระบบระบายอากาศที่เพียงพอ  
ใช้อุปกรณ์ป้องกันการกัดกร่อนสำหรับขนถ่าย เคลื่อนย้าย  
เก็บในภาชนะที่ปิดสนิท  
เก็บในภาชนะที่ปิดสนิท

สภาวะการเก็บรักษาอย่างปลอดภัย :

ข้อควรระวังอื่นๆ :

เก็บในที่แห้งและเย็น ที่มีการระบายอากาศได้ดี  
จัดเก็บแยกออกจากวัตถุที่เข้ากันไม่ได้  
ภาชนะบรรจุที่ใช้แล้ว ห้ามของเหลวหรือไอของผลิตภัณฑ์ที่  
เหลืออยู่ อาจเป็นอันตรายได้ ห้ามกด ตัด เชื่อม บัดกรี เจริญ  
บัด หรือวางภาชนะบรรจุใกล้ความร้อน เปลวไฟ ประกายไฟ  
ไฟฟ้าสถิต หรือแหล่งอื่นๆ ที่เกิดการจุดติดไฟ อาจทำให้เกิด  
การระเบิดและทำให้รับบาดเจ็บหรือเสียชีวิตได้

## 8. การควบคุมการรับสัมผัสและการป้องกันส่วนบุคคล (Exposure Controls/Personal Protection)

ค่าต่างๆ ที่ใช้ควบคุมการรับสัมผัส :

Partial Chemical Name	OSHA TWA	ACGIH TWA	Other Limits
Polymaleic acid	PEL: Not established	TLV: Not established	Not Established

อุปกรณ์ป้องกันอันตรายส่วนบุคคล :

การป้องกันระบบหายใจ :

การป้องกันตา :

การป้องกันมือ :

ชุดป้องกันอื่นๆ :

สวมอุปกรณ์ป้องกันทางเดินหายใจที่ได้มาตรฐานของ OSHA หรือ EU  
(OSHA respirator regulations found in 29 CFR 1910.134 or European Standard EN 149)  
แว่นตาแบบมีกระจกบังน้ำ  
ถุงมือยาง (ต้องทำจากวัสดุที่สามารถทนต่อสารเคมีได้)  
ผ้ากันเปื้อนที่ทนต่อสารเคมี  
ควรเลือกชุดป้องกันร่างกาย ให้เหมาะสมตามปริมาณและความเข้มข้นของสารที่  
อันตรายในบริเวณสถานที่ทำงาน  
ผลิตภัณฑ์นี้ไม่ได้กำหนดขีดจำกัดการรับสัมผัส  
สวมอุปกรณ์ป้องกันหายใจ (positive pressure air-supplied respirator)  
มีชุดอ่างล้างตาฉุกเฉินในบริเวณที่ทำงาน  
ไม่ได้กำหนดเป็นพิษ  
ให้ใช้ระบบการระบายอากาศทั่วไปหรือระบบระบายอากาศของท้องถิ่น  
เพื่อให้ความเข้มข้นของสารในอากาศต่ำกว่าขีดจำกัดรับสัมผัส

การควบคุมทางวิศวกรรมที่เหมาะสม :

แนวทางปฏิบัติในการทำงาน / สุขอนามัย : สวมมือก่อนหยิบและหลังเลิกงาน สวมมือให้สะอาดหลังใช้งาน ตามมาตรฐาน  
การดูแลรักษา : ด้านสุขอนามัยและแนวปฏิบัติเพื่อความปลอดภัยในโรงงานอุตสาหกรรม  
การควบคุมการสัมผัสสิ่งแวดล้อม : ชุดล้างตัวฉุกเฉินและอ่างล้างตาฉุกเฉิน  
มีระบบระบายอากาศที่เพียงพอ

## 9. สมบัติทางกายภาพและทางเคมี (Physical and Chemical Properties)

สถานะ :	ของเหลว
ลักษณะ :	สีเหลืองใส
กลิ่น :	กลิ่นเฉพาะ
จุดหลอมเหลว :	ไม่มีข้อมูล
จุดเดือด :	101 °C (213.8 F)
อุณหภูมิของการสลายตัว :	ไม่มีข้อมูล
จุดติดไฟได้เอง :	ไม่มีข้อมูล
จุดวาบไฟ :	ไม่มีข้อมูล
ค่าขีดจำกัดสูงสุดและค่าสุดของการระเบิด :	ไม่มีข้อมูล
ความถ่วงจำเพาะ (น้ำ = 1) :	1.18 - 1.24 ที่ 25 °C (77 °F)
ความหนาแน่น :	9.84 - 10.34 LB/GA ที่ 25 °C (77 °F)
ความหนาแน่น (Bulk density) :	ไม่มีข้อมูล
ความดันไอ (อากาศ/mm Hg) :	ไม่มีข้อมูล
ความหนาแน่นไอ (อากาศ=1) :	ไม่มีข้อมูล
อัตราการระเหย :	ไม่มีข้อมูล
ความสามารถในการละลายในน้ำ :	ละลายได้
ความเข้มข้นไออ้อมตัว :	ไม่มีข้อมูล
ความหนืด :	< 100 CPS ที่ 25 °C (77 °F)
ค่าสัมประสิทธิ์การละลายของสารในชั้นของ n - octanol	
ต่อน้ำ (log K <sub>ow</sub> ) :	ไม่มีข้อมูล
ค่าความเป็นกรดค่า :	<2
% การระเหย	~ 50.00 % by weight
ปริมาณ VOC :	ไม่มีข้อมูล
ขนาดของอนุภาค :	ไม่มีข้อมูล
ค่าความร้อน :	ไม่มีข้อมูล
อัตราการกัดกร่อน :	ไม่มีข้อมูล

## 10. ความเสถียรและการเกิดปฏิกิริยา (Stability and Reactivity)

การเกิดปฏิกิริยา :	หลีกเลี่ยงสารออกซิไดซ์อย่างแรงและต่าง
ความเสถียรทางเคมี :	เสถียรภายใต้การใช้ในสภาวะปกติ
สภาวะที่การหลีกเลี่ยง :	เปลวไฟและประกายไฟ, แหล่งจุดติดไฟ, วัสดุที่เข้ากันไม่ได้
วัสดุที่เข้ากันไม่ได้ :	สารออกซิไดซ์
ผลิตภัณฑ์จากการสลายตัวที่เป็นอันตราย :	การรับออกซิไดซ์ (ผลิตภัณฑ์สลายตัวเป็นอันตรายในกรณีที่เกิดเพลิงไหม้)
ความเป็นไปได้ในการเกิดปฏิกิริยา :	ไม่เกิด
การเกิดปฏิกิริยาโพลิเมอร์ไรเซชัน :	ไม่เกิดปฏิกิริยาโพลิเมอร์ไรเซชัน

## 11. ข้อมูลด้านพิษวิทยา (Toxicological Information)

ความเป็นพิษเฉียบพลัน: LD50, Oral, Rat, 2500. MG/KG.
ผล:
อาการ : สั่น หรือมีผลต่อการชัก
ระบบทางเดินอาหาร: ถ้าได้กลืนไ้วเร็วขึ้น (hypermotility) , ห้องร่วง
สภาวะทางโภชนาการและเมตาบอลิก : เปลี่ยนแปลงอุณหภูมิในร่างกายสูงขึ้น
- Angewandte Chemie, International Edition in English., VCH Pub., Inc., 303 NW 12th Ave., Deerfield Beach, FL 33441, Vol/p/yr: 14,94, 1975
ความเป็นพิษเฉียบพลัน: LD50, Oral, Mouse, 4600. MG/KG.
ผล:
อาการ : สั่น, กล้ามเนื้อหดตัวหรือเกร็ง
- Farmaco, Edizione Pratica., For publisher information, see FRMCE8, Pavia Italy, Vol/p/yr: 25,721, 1970
ความเป็นพิษเฉียบพลัน: LD50, Intraperitoneal, Mouse, 39.00 MG/KG.
ผล:
อวัยวะรับสัมผัส : ม่านตาขยาย
อาการ : สั่น หรือมีผลต่อการชัก
ระบบทางเดินอาหาร: คลื่นไส้ อาเจียน
- Journal of Medicinal Chemistry., American Chemical Soc., Distribution Office Dept. 223, POB 57136, West End Stn., Washington, DC 20037, Vol/p/yr: 21,652, 1978

ความเป็นพิษเฉียบพลัน: LD50, Oral, Species: Guinea pig, 2,000 GM/KG.
ผล:
อาการ: สั่น หรือมีผลต่อการชัก
- Archives Internationales de Pharmacodynamie et de Therapie., Heymans Institute of Pharmacology, De Pintelaan 185, B-9000, Ghent Belgium, Vol/p/yr: 114,258, 1958
อาการที่เกี่ยวข้องกับคุณลักษณะทางพิษวิทยา: ไม่มีข้อมูล
ผลกระทบทางพิษวิทยาเรื้อรัง: ไม่มีข้อมูล

CAS #	Hazardous Components (Chemical Name)	NTP	IARC	ACGIH	OSHA
26099-09-2	Polymaleic acid	n.a.	n.a.	n.a.	n.a.

## 12. ข้อมูลด้านนิเวศวิทยา (Ecological Information)


ข้อมูลด้านนิเวศวิทยาทั่วไป:	ความเป็นพิษ : ไม่มีข้อมูล
	ละลายในน้ำ
	เป็นอันตรายต่อสิ่งแวดล้อม ถ้าไม่ใช้งานสารเคมีอย่างถูกต้องหรือไม่มีการกำจัดสารตาม
	กฎระเบียบด้านสิ่งแวดล้อมและข้อกำหนดของท้องถิ่น
ศักยภาพในการสะสมทางชีวภาพ :	ไม่มีข้อมูล
การเคลื่อนย้ายในดิน :	ไม่มีข้อมูล

## 13. ข้อพิจารณาในการกำจัด (Disposal Considerations)

วิธีการกำจัดของเสีย :	ผู้ก่อกำเนิดของเสียสารเคมี ต้องตรวจสอบว่าเป็นสารเคมีที่ถูกจำแนกว่าเป็นของเสียอันตราย
	US EPA ได้ทำแนวทางการจำแนกประเภทไว้คือ ระบุไว้ใน 40 CFR Parts 261
	นอกจากนี้ผู้ก่อกำเนิดเสียต้องปรึกษารัฐและรัฐบาลท้องถิ่นเกี่ยวกับกฎระเบียบของเสียอันตรายเพื่อให้
	แน่ใจว่าการจัดหมวดหมู่ครบถ้วนและถูกต้อง
	RCRA P-Series: ไม่มีระบุ
	RCRA P-Series: ไม่มีระบุ
	ผลิตภัณฑ์ที่นำไปขาย จะได้รับการพิจารณาของเสียอันตรายจาก RCRA กำหนดรายละเอียดเกี่ยวกับ
	นิยามและคุณสมบัติของการกักตุน (designated as D002)
วิธีการกำจัดของเสีย :	D002



14. ข้อมูลเกี่ยวกับการขนส่ง (Transport Information)

<b>LAND TRANSPORT (US DOT):</b> DOT Proper Shipping Name: DOT Hazard Class:	Corrosive liquid, acidic, organic, n.o.s. (Homopolymer of Maleic Acid) CORROSIVE
 UN/NA Number: Packing Group:	UN3265 III
<b>LAND TRANSPORT (Canadian TDG):</b> TDG Shipping Name:	Corrosive liquid, acidic, organic, n.o.s. (Homopolymer of Maleic acid)
<b>AIR TRANSPORT (ICAO/IATA):</b> ICAO/IATA Shipping Name:	Corrosive liquid, acidic, organic, n.o.s. (Homopolymer of Maleic Acid)

15. ข้อมูลเกี่ยวกับกฎข้อบังคับ (Regulatory Information)

<b>EPA SARA (Superfund Amendments and Reauthorization Act of 1986) Lists</b>				
CAS #	Hazardous Components (Chemical Name)	S. 302 (EHS)	S. 304 RQ	S. 313 (TRI)
26099-09-2	Polymaleic acid	No	No	No
<b>This material meets the EPA 'Hazard Categories' defined for SARA Title III Sections 311/312 as indicated:</b>				
		[X] Yes [ ] No Acute (immediate) Health Hazard		
		[X] Yes [ ] No Chronic (delayed) Health Hazard		
		[ ] Yes [X] No Fire Hazard		
		[ ] Yes [X] No Sudden Release of Pressure Hazard		
		[ ] Yes [X] No Reactive Hazard		
CAS #	Hazardous Components (Chemical Name)	<b>Other US EPA or State Lists</b>		
26099-09-2	Polymaleic acid	CAA HAP, ODC: No; CWA NPDES: No; TSCA: Yes - Inventory: CA PROP. 65: No		
CAS #	Hazardous Components (Chemical Name)	<b>International Regulatory Lists</b>		
26099-09-2	Polymaleic acid	Canadian DSL: Yes; Canadian NDSL: No; Mexico INSQ: Yes; Australia ICS: No; China IECSC: Yes; Japan ENCS: Yes - (6)-921; Korea ECL: Yes - KE-03964; Philippines ICCS: Yes; Taiwan TCSCA: Yes; REACH: Yes - (P)		

Regulatory Information  
Statement:

Regulatory information provided in this SDS was prepared for this product and is to be used only for the product in its present form. If this material is used as a component in another material or altered in any way, the information in this SDS may no longer be applicable. This document was generated for the purpose of distributing health, safety and environmental data.

16. ข้อมูลอื่นๆ (Other Information)

วันที่แก้ไขเอกสาร: 03/21/2015  
ผู้จัดทำเอกสาร: Compass EHS Department (404)696-6711 4071  
การจัดระดับความอันตรายเคมี:

HEALTH	3
FLAMMABILITY	0
PPE	npqr

Flammability	1	Instability	1
Health	2	Acid	0
NFFPA: Special Hazard			

ข้อมูลเพิ่มเติมเกี่ยวกับผลิตภัณฑ์:

HMIS: SDS Data Field Acronym Legend:

NA- Not Available  
NP- Not Applicable  
NR- Not Required  
PR- Proprietary  
TS- Trade Secret

**MANUFACTURER DISCLAIMER: NOTICE:** We believe that the information contained on this Safety Data Sheet is accurate. The suggested procedures are based on experience as of the date of publication. They are not necessarily either all-inclusive or fully adequate in every circumstance. Also, these suggestions should not be confused with or followed in violation of applicable laws, regulation, rules or insurance requirements. **NO WARRANTY IS MADE, EXPRESSED OR IMPLIED, OF MERCHANTABILITY, FITNESS FOR A PARTICULAR PURPOSE OR OTHERWISE**



WATER DOCTOR COMPANY LIMITED

1687 SOI 9 SRIVARA TOWN IN TOWN VILLAGE,

WANGTHONGLANG BANGKOK THAILAND

TEL: (662) 5592910-2 FAX: (662) 5592923

## เอกสารข้อมูลความปลอดภัย (Material Safety Data Sheet)

Acrylic Acid-2-Acrylamido-2-Methylpropane Sulfonic Acid Copolymer  
(AA/AMPS) , สารละลายในน้ำ

### หัวข้อที่ 1. ข้อมูลเกี่ยวกับสารเคมีและบริษัทผู้ผลิต (Product and Company Identification)

#### 1.1 การบ่งชี้ผลิตภัณฑ์

ชื่อทางการค้า : Acrylic Acid-2-Acrylamido-2-Methylpropane Sulfonic Acid Copolymer  
(AA/AMPS) , สารละลายในน้ำ

#### 1.2 คำแนะนำการใช้สารเคมีหรือสารผสม

การใช้โดยทั่วไป เป็นสารเคมีที่ใช้ในการควบคุมคุณภาพน้ำ

#### 1.3 รายละเอียดของผู้ผลิตและจัดทำเอกสารข้อมูลความปลอดภัย

ชื่อบริษัท : SHANDONG TAIHE CHEMICALS CO.,LTD

ที่อยู่ : Zhongtai Chemical Industrial Park , Economic Development Zone of  
Zaozhuang , Shandong Province , China

หมายเลขโทรศัพท์ : +86(0)632 5113066

หมายเลขโทรสาร : +86(0)632 5112055

### หัวข้อที่ 2. องค์ประกอบ (Composition)

#### สารผสม

ลักษณะของสารเคมี (การเตรียม) : เป็นสารละลายในน้ำ

ส่วนประกอบที่เป็นอันตราย

องค์ประกอบ	ชื่อสารเคมี	ปริมาณ
ส่วนประกอบหลัก		
CAS No. 40623-75-4	Acrylic Acid-2-Acrylamido-2-Methylpropane Sulfonic Acid Copolymer	ไม่ต่ำกว่า 42 %

1.	ชื่อสารเคมี	Acrylic Acid-2-Acrylamido-2-Methylpropane Sulfonic Acid Copolymer
2.	ชื่อการค้า	AA/AMPS
3.	ชื่ออื่น ๆ	
4.	สูตรเคมี	
5.	น้ำหนักโมเลกุล	
6.	น้ำหนักอะตอม	
7.	น้ำหนักโมเลกุลเฉลี่ย	



หน้า 2 (ของหน้า 3)

## เอกสารข้อมูลความปลอดภัย (Safety Data Sheet)

### หัวข้อที่ 3. การบ่งชี้ความเป็นอันตราย (Hazards Summarizing)

ลักษณะทางกายภาพ : สารละลายในน้ำ  
การแยกประเภทความเป็นอันตราย : ไม่มีข้อมูล  
เส้นทางที่ก่อให้เกิดอันตราย : ทางผิวหนัง ดวงตา ปาก

ผลกระทบต่อสุขภาพที่อาจเกิดขึ้นได้

สัมผัสผิวหนัง : มีอาการบวมแดง หากเกิดการสัมผัสผิวหนัง  
สัมผัสดวงตา : มีอาการที่ดวงตา  
กลืนกินลงไป : มีอาการในทางเดินอาหาร แต่ไม่มีพิษเฉียบพลัน

### หัวข้อที่ 4. มาตรการการปฐมพยาบาล (First Aid Measure)

#### 4.1 มาตรการทางการปฐมพยาบาล

สัมผัสผิวหนัง : ถอดและซักทำความสะอาดเสื้อผ้าที่ปนเปื้อนโดยทันที และล้างผิวหนังด้วยน้ำในปริมาณมาก  
สัมผัสดวงตา : ล้างผ่านดวงตาด้วยน้ำปริมาณมากประมาณ 15 นาที ถ้ายังรู้สึกไม่สบาย ให้ไปพบแพทย์  
โดยทันที  
กลืนกินลงไป : ทำให้อาเจียน และรีบไปพบแพทย์โดยทันที

#### 4.2 อาการและผลกระทบที่สำคัญที่สุด ทั้งเฉียบพลันและเกิดซ้ำ ไม่มีข้อมูล

1.	ชื่อสารเคมี	Acrylic Acid-2-Acrylamido-2-Methylpropane Sulfonic Acid Copolymer
2.	ชื่อการค้า	AA/AMPS
3.	ชื่ออื่น ๆ	
4.	สูตรเคมี	
5.	น้ำหนักโมเลกุล	
6.	น้ำหนักอะตอม	
7.	น้ำหนักโมเลกุลเฉลี่ย	

### หัวข้อที่ 5. มาตรการในการดับเพลิง (Fire Fighting Measure)

จุดวาบไฟ : ไม่มีข้อมูล  
ขีดจำกัดการระเบิดได้ : ไม่มีข้อมูล  
ความไวไฟ : ไม่ไวไฟ  
ข้อสังเกต : ใช้น้ำหรือน้ำฝอยในการหล่อเย็นภาชนะบรรจุ ในกรณีที่เกิดเพลิงไหม้ ห้ามใส่  
จุดป้องกันสวเคมีเต็มรูปแบบ และใช้เครื่องช่วยหายใจแบบบรรยากาศใน  
ตัวพร้อมหน้ากากเต็มหน้าแบบใช้ความดัน

ผลิตภัณฑ์อันตรายที่เกิดจากการสลายตัว : การสลายตัวจะก่อให้เกิดควันพิษและก๊าซพิษ



หน้า 2 (ของหน้า 3)

เอกสารข้อมูลความปลอดภัย ( Safety Data Sheet )

หัวข้อที่ 6. มาตรการจัดการเมื่อมีการหกและรั่วไหลของสาร ( Accidental Release Measure )

การระงับป้องกันส่วนบุคคล : แวนตาบิกาย ถุงมือ อุปกรณ์ป้องกันใบหน้า และอื่นๆ  
ขั้นตอนปฏิบัติในการเผชิญสารเคมีหกหรือรั่วไหล : จัดให้มีการระบายอากาศ ให้อยู่ห่างจากสิ่งที่ไม่พึงประสงค์  
สารเคมีด้วยวัสดุเฉื่อย ( เช่น vermiculite หวายแห้ง ดิน ) และนำไปเก็บไว้ในภาชนะที่ใช้เก็บของเสีย นำไปกำจัดตามวิธีที่หน่วยงานป้องกันการสิ่งแวดล้อมกำหนด ห้ามใช้น้ำที่ชะล้างทิ้งลงสู่ทางระบายน้ำ

หัวข้อที่ 7. การใช้งานและการจัดเก็บ ( Handling and Storage )

ข้อสังเกต : จัดให้มีการระบายอากาศ หลีกเลี่ยงการสัมผัสกับผิวหนังและดวงตา  
การจัดเก็บ : เก็บไว้ในบริเวณที่มีอากาศเย็นแห้ง และปลอดภัย ปิดฝาภาชนะบรรจุให้มิดชิด หลีกเลี่ยงการสัมผัสกับกรดแก่ ต่างแก่ และสารออกซิไดซ์อย่างแรง

หัวข้อที่ 8. การควบคุมการรับสัมผัสและการป้องกันส่วนบุคคล ( Exposure Controls / Personal Protection )

ขีดจำกัดการรับสัมผัส : ขีดจำกัดการรับสัมผัสในอากาศ  
การระบายอากาศ : ให้ติดตั้งระบบระบายอากาศไว้ในบริเวณที่ใช้งาน และ/หรือโดยทั่วไป เพื่อให้ผู้ที่ปฏิบัติงานได้รับสารเคมีในระดับที่ต่ำกว่าขีดจำกัดการรับสัมผัสในอากาศ โดยทั่วไปจะนิยมติดตั้งไว้ในบริเวณที่ปฏิบัติงาน  
การป้องกันระบบทางเดินหายใจ : หลีกเลี่ยงการหายใจเอาไอหรือก๊าซของสารเคมีเข้าไป  
การป้องกันดวงตา : ใส่แว่นครอบตาป้องกันสารเคมี  
ถุงมือป้องกัน : สวมถุงมือป้องกันสารเคมีแบบธรรมดา  
การป้องกันอื่นๆ : อาบน้ำชำระร่างกาย และเปลี่ยนเสื้อผ้าที่สวมใส่ หลังเสร็จการทำงาน

เอกสารข้อมูลความปลอดภัย

1. ชื่อสารเคมี : *ซิลิกา*

2. ชื่อการค้า : *ซิลิกา*

3. ชื่อสามัญ : *ซิลิกา*

4. ชื่อเคมี : *ซิลิกา*

5. ชื่ออื่นๆ : *ซิลิกา*

6. ชื่ออื่นๆ : *ซิลิกา*

7. ชื่ออื่นๆ : *ซิลิกา*

8. ชื่ออื่นๆ : *ซิลิกา*

9. ชื่ออื่นๆ : *ซิลิกา*

10. ชื่ออื่นๆ : *ซิลิกา*

หน้า 3 (ของ 4)

เอกสารข้อมูลความปลอดภัย ( Safety Data Sheet )

หัวข้อที่ 9. คุณสมบัติทางกายภาพและทางเคมี ( Physical and Chemical Properties )

ข้อมูลพื้นฐานของคุณสมบัติทางกายภาพและทางเคมี

สถานะทางกายภาพ : สารละลายในน้ำ  
สี : ไม่มีสีจนถึงสีเหลืองอ่อน  
จุดหลอมจุดเดือด/ช่วงของจุดเดือด : ไม่มีข้อมูล  
ความถ่วงจำเพาะ ( น้ำ = 1 ) : 1.25 - 1.30  
จุดวาบไฟ/ช่วงของจุดวาบไฟ : ไม่มีข้อมูล  
ความหนาแน่น : 1.15 กรัม/ลบ.เซนติเมตร อย่างต่ำ ที่ 20 °C  
pH (สารละลาย 1%) : 4.6 สูงสุด  
ความสามารถในการละลายในน้ำ : ละลายได้ในน้ำที่ทุกสัดส่วน

หัวข้อที่ 10. ความเสถียรและความไวต่อปฏิกิริยา ( Stability and Reactivity )

ความเสถียร : มีความเสถียร  
การเกิด polymerization ที่อันตราย : ไม่เกิด  
สภาวะที่ควรหลีกเลี่ยง : ที่อุณหภูมิสูงและการได้รับสัมผัสแสงแดดบ่อย  
วัสดุที่ควรหลีกเลี่ยง : กรดแก่ ต่างแก่ สารออกซิไดซ์อย่างแรง และสาร cation surface-active agent  
ผลิตภัณฑ์ที่ได้จากการสลายตัว : น้ำ คาร์บอนมอนอกไซด์ คาร์บอนไดออกไซด์ และซิลเฟอไรด์ออกไซด์

หัวข้อที่ 11. ข้อมูลด้านพิษวิทยา ( Toxicological Information )

ความเป็นพิษเฉียบพลันทางปาก : LD 50 หนู > 5,000 มิลลิกรัม/กิโลกรัม  
ความเป็นพิษเฉียบพลันทางผิวหนัง : LD 50 กระต่าย > 5,000 มิลลิกรัม/กิโลกรัม  
การระคายเคืองผิวหนัง : ไม่ระคายเคืองผิวหนัง กระต่าย  
ระคายเคืองดวงตา : ระคายเคืองเล็กน้อย กระต่าย

เอกสารข้อมูลความปลอดภัย

1. ชื่อสารเคมี : *ซิลิกา*

2. ชื่อการค้า : *ซิลิกา*

3. ชื่อสามัญ : *ซิลิกา*

4. ชื่อเคมี : *ซิลิกา*

5. ชื่ออื่นๆ : *ซิลิกา*

6. ชื่ออื่นๆ : *ซิลิกา*

7. ชื่ออื่นๆ : *ซิลิกา*

8. ชื่ออื่นๆ : *ซิลิกา*

9. ชื่ออื่นๆ : *ซิลิกา*

10. ชื่ออื่นๆ : *ซิลิกา*

หน้า 4 (ของ 5)

เอกสารข้อมูลความปลอดภัย ( Safety Data Sheet )

12. ข้อมูลด้านนิเวศวิทยา ( Ecological Information )

ผลกระทบความเป็นพิษต่อระบบนิเวศ

ความเป็นพิษต่อปลา	> 1,000 มิลลิกรัม/ลิตร LC50 Rainbow trout 96 ชั่วโมง
ความเป็นพิษต่อปลา	> 1,000 มิลลิกรัม/ลิตร LC50 Bluegill sunfish (Lepomis macrochirus) 96 ชั่วโมง
ความเป็นพิษต่อสัตว์น้ำที่ไม่ใช่กระดูกสันหลัง	> 1,000 มิลลิกรัม/ลิตร EC50 Daphnia magna 48 ชั่วโมง

หัวข้อที่ 13. ข้อพิจารณาในการกำจัด ( Disposal Consideration )

วิธีการกำจัดของเสีย : ปริกษาหน่วยงานดูแลป้องกันสิ่งแวดล้อมในแต่ละท้องถิ่น

หัวข้อที่ 14. ข้อมูลเกี่ยวกับการขนส่ง ( Transportation Information )

ไม่มีกฎข้อบังคับในการขนส่ง

หัวข้อที่ 15. ข้อมูลกฎข้อบังคับ ( Regulatory Information )

สถานะใน TSCA :	ใช่
TSCA 12(b) export notification :	ไม่อยู่ในบัญชี
CERCLA Section 103 (40 CFR 302.4) :	ไม่อยู่ในบัญชี
SARA Section 302 (40 CFR 355.30 ) :	ไม่อยู่ในบัญชี TPO
SARA Section 304 (40 CFR 355.40 ) :	ไม่อยู่ในบัญชี RQ
SARA Section 313 (40 CFR 372.65 ) :	ไม่อยู่ในบัญชี
California Prop 65 Status :	ไม่อยู่ในบัญชี
SARA อันตรายเฉียบพลัน :	ใช่
SARA อันตรายเรื้อรัง :	ไม่อยู่ในบัญชี
SARA อันตรายจากเพลิงไหม้ :	ไม่อยู่ในบัญชี
SARA อันตรายจากปฏิกิริยา :	ไม่อยู่ในบัญชี
SARA อันตรายจากการรั่วไหลกะทันหัน :	ไม่อยู่ในบัญชี
การจัดประเภทใน WHMIS :	ไม่อยู่ในบัญชี

เอกสารข้อมูลความปลอดภัย ( Safety Data Sheet )

กฎข้อบังคับระหว่างประเทศ :

EU Risk and Safety Phase :

R : 22-36-38

เป็นอันตรายถ้ากลืนกินลงไป ระคายเคืองต่อดวงตา ระคายเคืองต่อผิวหนัง

S : 2-13-24-25-26-36-46

เก็บไว้ให้ห่างจากเด็กและทารก เก็บไว้ให้ห่างจากอาหาร เครื่องดื่ม และอาหารสัตว์ หลีกเลี่ยงการสัมผัสกับผิวหนัง หลีกเลี่ยงการสัมผัสกับดวงตา ถ้าสัมผัสกับดวงตา ให้ใช้น้ำในปริมาณมากล้างผ่านดวงตาโดยทันที และไปพบแพทย์ หากมีอาการระคายเคือง ถ้ากลืนกินลงไป ให้รีบไปพบแพทย์โดยทันที และแสดงให้เห็นฉลากของสารเคมี

16. ข้อมูลอื่นๆ ( Other Information )

Shandong Taihe Chemicals Co., Ltd. มีความเชื่อว่าข้อมูลทั้งหลายที่มีอยู่ในเอกสารข้อมูลความปลอดภัยของสารเคมี(MSDS) เอกสารข้อมูลด้านเทคนิค(TDS) ข้อมูลของผลิตภัณฑ์ และหรือข้อมูลต่างๆที่อยู่ในเอกสารนี้(รวมถึง data และเนื้อหา) มีความถูกต้องจนถึงวันที่ออกเอกสารนี้

MSDS TDS เอกสารข้อมูลผลิตภัณฑ์ และข้อมูลอื่นๆที่รวบรวมอยู่ใน "เอกสารข้อมูล" นี้ เป็นความรับผิดชอบของผู้ใช้งานที่จะได้รับและใช้งานตามเอกสารข้อมูลที่มีการปรับปรุงครั้งล่าสุด แต่เอกสารข้อมูลจะเกี่ยวข้องกับแค่ผลิตภัณฑ์ที่ถูกกำหนดให้ใช้งาน และอาจจะไม่มีผลบังคับใช้ถ้าผลิตภัณฑ์นั้นๆถูกนำไปใช้ร่วมกับตัวอื่นๆหรือขอบข่ายการใช้งานอื่น ๆ ทั้งนี้สภาพและวิธีการใช้งานของผลิตภัณฑ์และข้อมูลที่อยู่เหนือการควบคุม บริษัทฯจะไม่รับผิดชอบต่อการร้องขอและความรับผิดชอบ ต่อความเสี่ยงใดๆ หรือโดยผลต่อเนื่องที่ตามมาและที่เกิดขึ้นจากการใช้ผลิตภัณฑ์และข้อมูลที่มีอยู่ในเอกสารข้อมูลนี้

ไม่มีการรับประกันด้านสภาพการให้ประโยชน์ในเชิงพาณิชย์ และความเหมาะสมสำหรับวัตถุประสงค์เฉพาะ บริษัทฯขอปฏิเสธการรับประกันทั้งหมดที่เป็นการแสดงออกหรือที่บอกเป็นนัย ที่เกี่ยวข้องกับเอกสารข้อมูลและผลิตภัณฑ์

ไม่มีบทความใดในเอกสารข้อมูลหรือโดยบุคลากรของบริษัทฯหรือโดยตัวแทนจำหน่าย ที่จะมีคำแนะนำในการอนุญาตหรือการให้คำแนะนำเกี่ยวกับผลิตภัณฑ์ใดๆที่จะเป็นภาระละเมิดลิขสิทธิ์ ไม่มีบุคลากร ตัวแทน หรือผู้แทนการขายใดๆที่มีอำนาจในการเปลี่ยนแปลง เพิ่มเติมบทความ ให้คำรับประกัน ที่ไม่สอดคล้องกับบทความที่มีอยู่ข้างต้น ข้อควรระวังที่เกี่ยวข้องกับผลิตภัณฑ์นี้จะถูกเกี่ยวข้องกับบทความที่กล่าวไว้ข้างต้น และถ้ามีการไม่สอดคล้องกับบทความข้างต้น จะถือว่ามีความขัดแย้งกันเป็นเกณฑ์