

สรุปมาตรการป้องกันและ แก้ไขผลกระทบสิ่งแวดล้อม มาตรการติดตามตรวจสอบ คุณภาพสิ่งแวดล้อม

- 3.1 สรุปมาตรการป้องกันและแก้ไขผลกระทบสิ่งแวดล้อม
- 3.2 สรุปผลการติดตามตรวจสอบคุณภาพสิ่งแวดล้อม
 - 3.2.1 คุณภาพอากาศ
 - 3.2.2 ระดับเสียง
 - 3.2.3 ค่าความสั่นสะเทือน
 - 3.2.4 คุณภาพน้ำ

จัดทำโดย

บริษัท ไมน์ เอ็นจิเนียริง คอนสัลแตนท์ จำกัด

โครงการเหมืองหินอุตสาหกรรมชนิดหินปูน เพื่ออุตสาหกรรมก่อสร้าง

ประทานบัตรที่ 33156/16396

ทำพื้นที่ส่วนจำกัด เลี้ยวพัฒนาการโยธา

ตำบลถ้ำใหญ่ และตำบลปากแพรก อำเภอทุ่งสง จังหวัดนครศรีธรรมราช

บทที่ 3

สรุปมาตรการป้องกันและแก้ไขผลกระทบสิ่งแวดล้อม และมาตรการติดตามตรวจสอบคุณภาพสิ่งแวดล้อม

3.1 สรุปมาตรการป้องกันและแก้ไขผลกระทบสิ่งแวดล้อม

สรุปผลการปฏิบัติตามมาตรการป้องกันและแก้ไขผลกระทบสิ่งแวดล้อม โครงการเหมืองแร่หินอุตสาหกรรมชนิดหินปูน เพื่ออุตสาหกรรมก่อสร้าง ประทานบัตรที่ 33156/16396 ร่วมแผนผังโครงการทำเหมืองเดียวกันกับประทานบัตรที่ 33158/16528 ประทานบัตรที่ 33120/16219 และประทานบัตรที่ 33122/16220 ของบริษัท ฝาทองทุ่งสง จำกัด ตั้งอยู่ที่ตำบลลำใหญ่ และตำบลปากแพรก อำเภอทุ่งสง จังหวัดนครศรีธรรมราช ตามผลพิจารณารายงานการประเมินผลกระทบสิ่งแวดล้อม หนังสือที่ ทส 1010.2/6712 ลงวันที่ 16 พฤษภาคม 2562 (เอกสารแนบ 1) และมาตรการเปลี่ยนแปลงแผนผังโครงการทำเหมือง (เอกสารแนบ 3) พร้อมทั้งการออกสำรวจพื้นที่และศึกษาข้อมูลที่ได้ตามสภาพในปัจจุบัน สรุปประเด็นที่สำคัญได้ดังต่อไปนี้

1. ดำเนินการทำเหมืองตามแผนผังโครงการทำเหมือง กล่าวคือเป็นการทำเหมืองโดยวิธีเหมืองทาบ ในลักษณะชั้นบันได
2. การทำเหมืองของโครงการเป็นการทำเหมืองในขอบเขตพื้นที่ที่ได้รับอนุญาตให้ทำเหมืองและดำเนินการตามแผนผังโครงการทำเหมือง
3. เว้นพื้นที่ไม่ทำเหมืองในระยะ 10 เมตร บริเวณเขตประทานบัตรด้านทิศตะวันตกเฉียงเหนือระหว่างหมุดหลักฐานที่ 2 และ 3
4. ฉีดพรมน้ำบริเวณเส้นทางขนส่งแร่วันละ 3-4 ครั้ง หรือตามความเหมาะสมของสภาพภูมิอากาศในแต่ละวัน
5. ปลุกต้นไม้ยืนต้นโตเร็วเสริมในบริเวณโดยรอบโครงการและริมเส้นทางขนส่งแร่ พร้อมทั้งดูแลให้เจริญเติบโตได้ดี
6. ปรับสภาพเส้นทางขนส่งแร่ภายในโครงการให้คงสภาพเป็นถนนผิวบดอัดแน่น และดูแลรักษาเส้นทางเข้า-ออกพื้นที่โครงการก่อนออกสู่ทางหลวงหมายเลข 41
7. ในด้านความปลอดภัยของการคมนาคมขนส่งแร่ โครงการได้กำหนดให้รถบรรทุกทุกคันใช้ความเร็วไม่เกิน 20 กิโลเมตรต่อชั่วโมง บริเวณเส้นทางภายในโครงการ และเส้นทางภายนอกโครงการก่อนออกสู่ทางหลวงหมายเลข 41
8. ออกกฎระเบียบให้รถบรรทุกทุกคันต้องปิดคลุมด้วยผ้าใบให้เรียบร้อย เพื่อป้องกันการฟุ้งกระจายของฝุ่นละออง
9. จัดเตรียมอุปกรณ์ป้องกันอันตรายส่วนบุคคลให้แก่คนงานอย่างเหมาะสมและเพียงพอ
10. ทางโครงการได้รับรางวัลรักษามาตรฐานเหมืองแร่สีเขียว ประจำปี 2567 ประเภทโรงโม่ บด หรือย่อยหิน ในนามบริษัท เพิ่มผลศิลา จำกัด ซึ่งเป็นบริษัทในเครือเดียวกัน ดังเอกสารแนบ 15
11. ทางโครงการได้รับประกาศเกียรติคุณเพื่อแสดงว่ามีการจัดการและรักษาสิ่งแวดล้อมตามมาตรการในรายงานการประเมินผลกระทบสิ่งแวดล้อม ประจำปี 2567 (EIA Monitoring Awards 2024) ระดับดีเด่น ดังเอกสารแนบ 22

3.2 สรุปผลการติดตามตรวจสอบคุณภาพสิ่งแวดล้อม

สรุปผลการติดตามตรวจสอบคุณภาพสิ่งแวดล้อม โครงการเหมืองแร่หินอุตสาหกรรมชนิดหินปูน เพื่ออุตสาหกรรมก่อสร้าง ประทานบัตรที่ 33156/16396 ร่วมแผนผังโครงการทำเหมืองเดียวกันกับประทานบัตรที่ 33158/16528 ประทานบัตรที่ 33120/16219 และประทานบัตรที่ 33122/16220 ของบริษัท ผาทองทุ่งสง จำกัด ตั้งอยู่ที่ ตำบลลำใหญ่ และตำบลปากแพรก อำเภอทุ่งสง จังหวัดนครศรีธรรมราช ตามหนังสือที่ ทส 1010.2/6712 ลงวันที่ 16 พฤษภาคม 2562 สรุปได้ดังต่อไปนี้

3.2.1 คุณภาพอากาศ

1) ปริมาณฝุ่นละอองแขวนลอยรวม (TSP)

จากข้อมูลผลการตรวจวัดคุณภาพอากาศในรูปปริมาณฝุ่นละอองแขวนลอยรวม (TSP) โครงการเหมืองแร่หินอุตสาหกรรมชนิดหินปูน เพื่ออุตสาหกรรมก่อสร้าง ประทานบัตรที่ 33156/16396 ร่วมแผนผังโครงการทำเหมืองเดียวกันกับประทานบัตรที่ 33158/16528 ประทานบัตรที่ 33120/16219 และประทานบัตรที่ 33122/16220 ของบริษัท ผาทองทุ่งสง จำกัด จำนวน 4 สถานี ได้แก่ สำนักงานโรงโม่หินของโครงการ บ้านราษฎรทางด้านทิศตะวันออก เทศบาลตำบลลำใหญ่ และโรงเรียนทุ่งสง ที่ผ่านมาจนถึงเดือนมีนาคม 2568 พบว่า สถานีที่มีผลการตรวจวัดปริมาณฝุ่นละอองแขวนลอยรวม (TSP) สูงสุด คือ บริเวณสำนักงานโรงโม่หินของโครงการ มีค่าเท่ากับ 0.103 มิลลิกรัมต่อลูกบาศก์เมตร ในเดือนพฤศจิกายน 2565 เมื่อนำมาเปรียบเทียบกับค่ามาตรฐาน พบว่า ผลการตรวจวัดมีค่าอยู่ในเกณฑ์มาตรฐานตามประกาศคณะกรรมการสิ่งแวดล้อมแห่งชาติ ฉบับที่ 24 (พ.ศ. 2547) เรื่อง กำหนดมาตรฐานคุณภาพอากาศในบรรยากาศโดยทั่วไป ประกาศในราชกิจจานุเบกษา เล่ม 121 ตอนพิเศษ 104 ง ประกาศ ณ วันที่ 9 สิงหาคม พ.ศ. 2547 ที่กำหนดปริมาณฝุ่นละอองแขวนลอยรวม (TSP) ไว้ไม่เกิน 0.330 มิลลิกรัมต่อลูกบาศก์เมตร สรุปผลการตรวจวัดดังตารางที่ 3-1 และรูปที่ 3-1

2) ปริมาณฝุ่นละอองขนาดเล็กกว่า 10 ไมครอน (PM-10)

จากข้อมูลผลการตรวจวัดคุณภาพอากาศในรูปปริมาณฝุ่นละอองขนาดเล็กกว่า 10 ไมครอน (PM-10) โครงการเหมืองแร่หินอุตสาหกรรมชนิดหินปูน เพื่ออุตสาหกรรมก่อสร้าง ประทานบัตรที่ 33156/16396 ร่วมแผนผังโครงการทำเหมืองเดียวกันกับประทานบัตรที่ 33158/16528 ประทานบัตรที่ 33120/16219 และประทานบัตรที่ 33122/16220 ของบริษัท ผาทองทุ่งสง จำกัด จำนวน 4 สถานี ได้แก่ สำนักงานโรงโม่หินของโครงการ บ้านราษฎรทางด้านทิศตะวันออก เทศบาลตำบลลำใหญ่ และโรงเรียนทุ่งสง ที่ผ่านมาจนถึงเดือนมีนาคม 2568 พบว่า สถานีที่มีผลการตรวจวัดปริมาณฝุ่นละอองขนาดเล็กกว่า 10 ไมครอน (PM-10) สูงสุด คือ บริเวณสำนักงานโรงโม่หินของโครงการ มีค่าเท่ากับ 0.049 มิลลิกรัมต่อลูกบาศก์เมตร ในเดือนเมษายน 2566 เมื่อนำมาเปรียบเทียบกับค่ามาตรฐาน พบว่า ผลการตรวจวัดมีค่าอยู่ในเกณฑ์มาตรฐานตามประกาศคณะกรรมการสิ่งแวดล้อมแห่งชาติ ฉบับที่ 24 (พ.ศ. 2547) เรื่อง กำหนดมาตรฐานคุณภาพอากาศในบรรยากาศโดยทั่วไป ประกาศในราชกิจจานุเบกษา เล่ม 121 ตอนพิเศษ 104 ง ประกาศ ณ วันที่ 9 สิงหาคม พ.ศ. 2547 ที่กำหนดปริมาณฝุ่นละอองขนาดเล็กกว่า 10 ไมครอน (PM-10) ไว้ไม่เกิน 0.120 มิลลิกรัมต่อลูกบาศก์เมตร สรุปผลการตรวจวัดดังตารางที่ 3-1 และรูปที่ 3-2

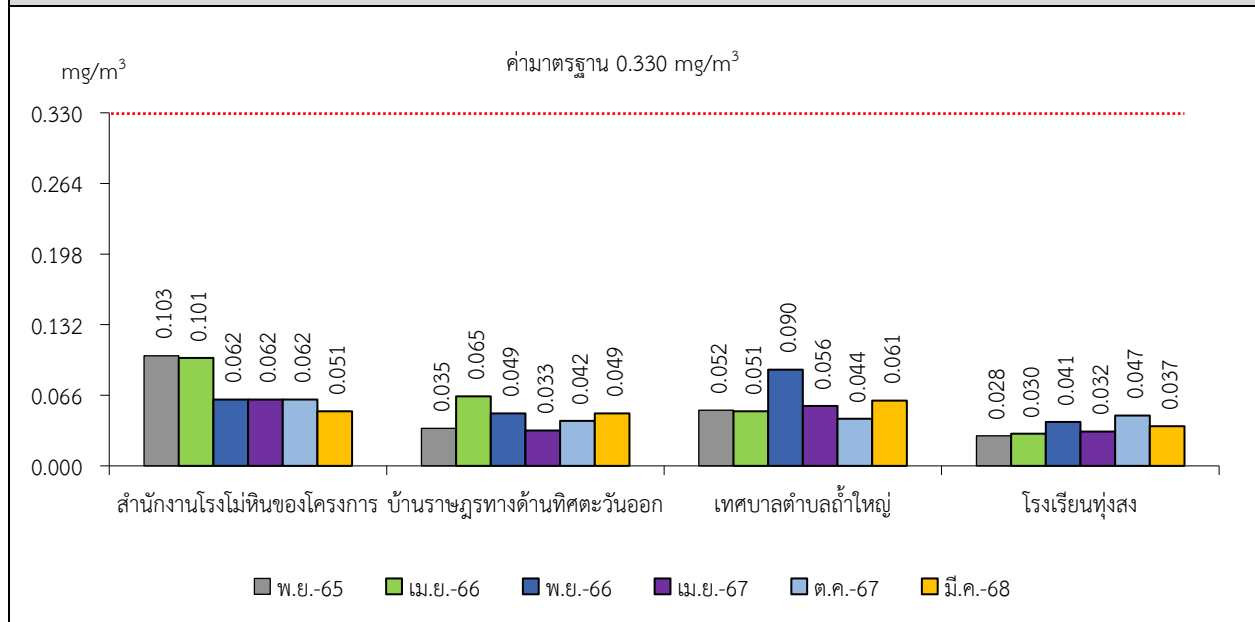
ตารางที่ 3-1 สรุปผลการตรวจวัดคุณภาพอากาศในบรรยากาศโดยทั่วไป

สถานีตรวจวัด	เดือน/ปี ที่ตรวจวัด	ผลการตรวจวัด (มิลลิกรัมต่อลูกบาศก์เมตร)*	
		ฝุ่นละอองแขวนลอยรวม (TSP)	ฝุ่นละอองขนาดเล็กกว่า 10 ไมครอน (PM-10)
สำนักงานโรงโม่หินของโครงการ	พฤศจิกายน 2565	0.103	0.048
	เมษายน 2566	0.101	0.049
	พฤศจิกายน 2566	0.062	0.023
	เมษายน 2567	0.062	0.019
	ตุลาคม 2567	0.062	0.023
	มีนาคม 2568	0.051	0.019
บ้านราษฎรทางด้านทิศตะวันออก	พฤศจิกายน 2565	0.035	0.017
	เมษายน 2566	0.065	0.032
	พฤศจิกายน 2566	0.049	0.018
	เมษายน 2567	0.033	0.016
	ตุลาคม 2567	0.042	0.016
	มีนาคม 2568	0.049	0.018
เทศบาลตำบลลำใหญ่	พฤศจิกายน 2565	0.052	0.025
	เมษายน 2566	0.051	0.025
	พฤศจิกายน 2566	0.090	0.034
	เมษายน 2567	0.056	0.023
	ตุลาคม 2567	0.044	0.016
	มีนาคม 2568	0.061	0.023
โรงเรียนทุ่งสง	พฤศจิกายน 2565	0.028	0.013
	เมษายน 2566	0.030	0.014
	พฤศจิกายน 2566	0.041	0.015
	เมษายน 2567	0.032	0.013
	ตุลาคม 2567	0.047	0.017
	มีนาคม 2568	0.037	0.014
ค่ามาตรฐาน ¹⁾		0.330	0.120

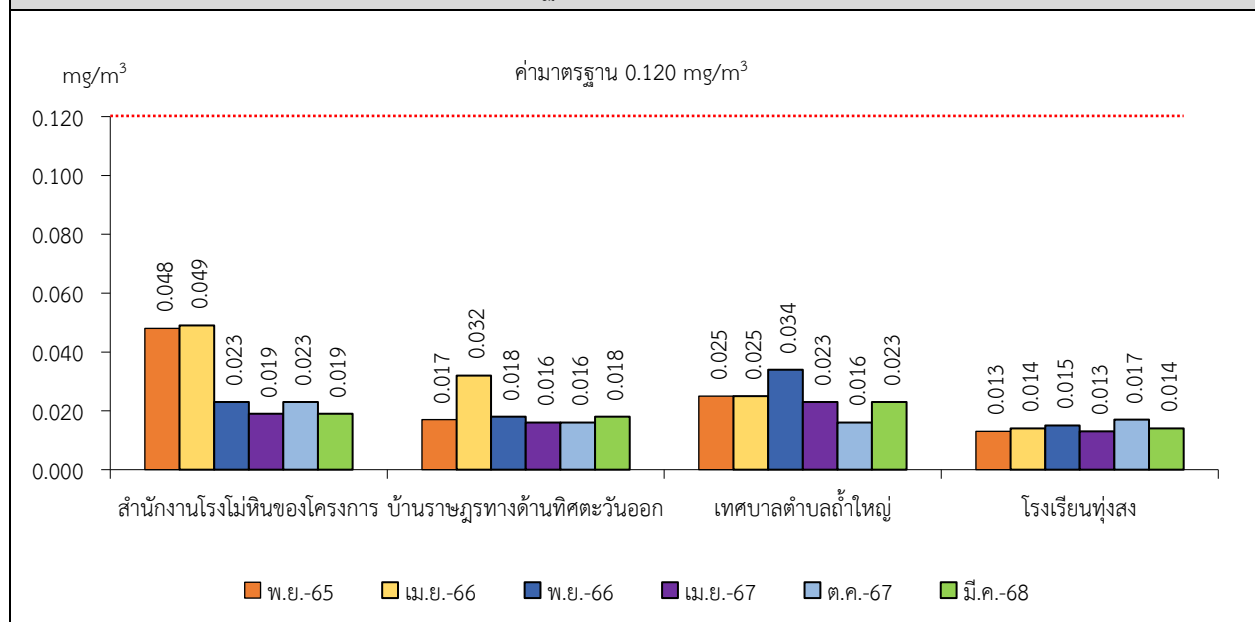
หมายเหตุ : ¹⁾ ประกาศคณะกรรมการสิ่งแวดล้อมแห่งชาติ ฉบับที่ 24 (พ.ศ. 2547) เรื่อง กำหนดมาตรฐานคุณภาพอากาศในบรรยากาศโดยทั่วไป
ประกาศในราชกิจจานุเบกษา เล่ม 121 ตอนพิเศษ 104 ง ประกาศ ณ วันที่ 9 สิงหาคม พ.ศ. 2547

* รายงานค่าสูงสุดในการตรวจวัด 3 วันต่อเนื่อง

รูปที่ 3-1 กราฟแสดงผลการตรวจวัดคุณภาพอากาศในรูปปริมาณฝุ่นละอองแขวนลอยรวม (TSP) เปรียบเทียบกับค่ามาตรฐาน



รูปที่ 3-2 กราฟแสดงผลการตรวจวัดคุณภาพอากาศในรูปปริมาณฝุ่นละอองขนาดเล็กกว่า 10 ไมครอน (PM-10) เปรียบเทียบกับค่ามาตรฐาน



3.2.2 ระดับเสียง

1) ระดับเสียงเฉลี่ย 24 ชั่วโมง (Leq 24 hrs.)

จากข้อมูลผลการตรวจวัดระดับเสียงเฉลี่ย 24 ชั่วโมง (Leq 24 hrs.) โครงการเหมืองแร่หินอุตสาหกรรมชนิดหินปูน เพื่ออุตสาหกรรมก่อสร้าง ประทานบัตรที่ 33156/16396 ร่วมแผนผังโครงการทำเหมืองเดียวกันกับประทานบัตรที่ 33158/16528 ประทานบัตรที่ 33120/16219 และประทานบัตรที่ 33122/16220 ของบริษัท ผาทองทุ่งสง จำกัด จำนวน 4 สถานี ได้แก่ สำนักงานโรงโม่หินของโครงการ บ้านราษฎรทางด้านทิศตะวันออก เทศบาลตำบลฉ่ำใหญ่ และโรงเรียนทุ่งสง ที่ผ่านมาจนถึงมีนาคม 2568 พบว่า สถานีที่มีผลการตรวจวัดระดับเสียงเฉลี่ย 24 ชั่วโมง (Leq 24 hrs.) สูงสุด คือ บริเวณสำนักงานโรงโม่หินของโครงการ มีค่าเท่ากับ 69.3 เดซิเบล (เอ) ในเดือนเมษายน 2567 เมื่อนำมาเปรียบเทียบกับค่ามาตรฐาน พบว่า ผลการตรวจวัดมีค่าอยู่ในเกณฑ์มาตรฐานตามประกาศคณะกรรมการสิ่งแวดล้อมแห่งชาติ ฉบับที่ 15 (พ.ศ. 2540) เรื่อง กำหนดมาตรฐานระดับเสียงโดยทั่วไป ที่กำหนดระดับเสียงเฉลี่ย 24 ชั่วโมง (Leq 24 hrs.) ไว้ไม่เกิน 70.0 เดซิเบล (เอ) สรุปผลการตรวจวัดดังตารางที่ 3-2 และรูปที่ 3-3

2) ระดับเสียงสูงสุด (L_{max})

จากข้อมูลผลการตรวจวัดระดับเสียงสูงสุด (L_{max}) โครงการเหมืองแร่หินอุตสาหกรรมชนิดหินปูน เพื่ออุตสาหกรรมก่อสร้าง ประทานบัตรที่ 33156/16396 ร่วมแผนผังโครงการทำเหมืองเดียวกันกับประทานบัตรที่ 33158/16528 ประทานบัตรที่ 33120/16219 และประทานบัตรที่ 33122/16220 ของบริษัท ผาทองทุ่งสง จำกัด จำนวน 4 สถานี ได้แก่ สำนักงานโรงโม่หินของโครงการ บ้านราษฎรทางด้านทิศตะวันออก เทศบาลตำบลฉ่ำใหญ่ และโรงเรียนทุ่งสง ที่ผ่านมาจนถึงเดือนมีนาคม 2568 พบว่า สถานีที่มีผลการตรวจวัดระดับเสียงสูงสุด (L_{max}) คือ บริเวณสำนักงานโรงโม่หินของโครงการ มีค่าเท่ากับ 109.6 เดซิเบล (เอ) ในเดือนเมษายน 2567 เมื่อนำมาเปรียบเทียบกับค่ามาตรฐาน พบว่า ผลการตรวจวัดมีค่าอยู่ในเกณฑ์มาตรฐานตามประกาศคณะกรรมการสิ่งแวดล้อมแห่งชาติ ฉบับที่ 15 (พ.ศ. 2540) เรื่อง กำหนดมาตรฐานระดับเสียงโดยทั่วไป ที่กำหนดระดับเสียงสูงสุด (L_{max}) ไว้ไม่เกิน 115.0 เดซิเบล (เอ) สรุปผลการตรวจวัดดังตารางที่ 3-2 และรูปที่ 3-4

ตารางที่ 3-2 สรุปผลการตรวจวัดระดับเสียงโดยทั่วไป

สถานีตรวจวัด	เดือน/ปี ที่ตรวจวัด	ผลการตรวจวัด (เดซิเบล (เอ))*	
		ระดับเสียงเฉลี่ย 24 ชั่วโมง (Leq 24 hrs.)	ระดับเสียงสูงสุด (L _{max})
สำนักงานโรงโม่หินของโครงการ	พฤศจิกายน 2565	63.7	108.8
	เมษายน 2566	63.5	99.3
	พฤศจิกายน 2566	66.6	99.5
	เมษายน 2567	69.3	109.6
	ตุลาคม 2567	63.8	94.9
	มีนาคม 2568	65.7	102.6
ค่ามาตรฐาน ¹⁾		70.0	115.0

หมายเหตุ : ¹⁾ ประกาศคณะกรรมการสิ่งแวดล้อมแห่งชาติ ฉบับที่ 15 (พ.ศ.2540) เรื่อง กำหนดมาตรฐานระดับเสียงโดยทั่วไป

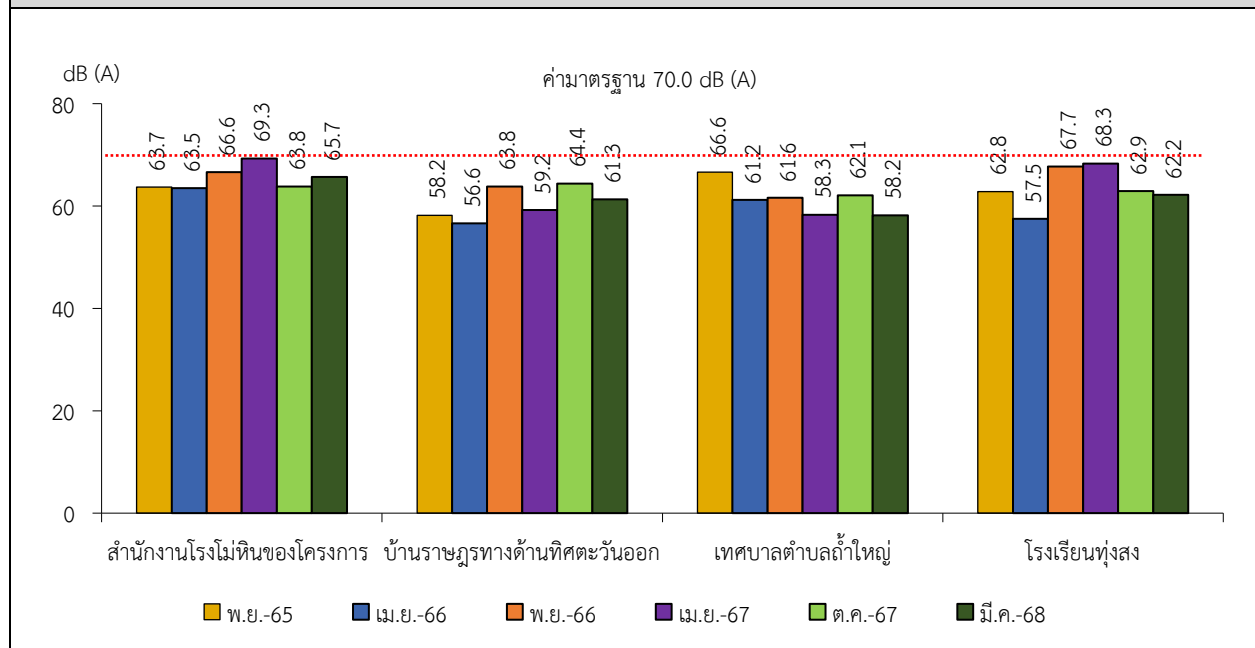
* รายงานค่าสูงสุดในการตรวจวัด 3 วันต่อเนื่อง

สถานีตรวจวัด	เดือน/ปี ที่ตรวจวัด	ผลการตรวจวัด (เดซิเบล (เอ))*	
		ระดับเสียงเฉลี่ย 24 ชั่วโมง (Leq 24 hrs.)	ระดับเสียงสูงสุด (L _{max})
บ้านราษฎรทางด้านทิศตะวันออก	พฤศจิกายน 2565	58.2	89.3
	เมษายน 2566	56.6	100.7
	พฤศจิกายน 2566	63.8	106.0
	เมษายน 2567	59.2	96.4
	ตุลาคม 2567	64.4	101.2
	มีนาคม 2568	61.3	95.6
เทศบาลตำบลลำใหญ่	พฤศจิกายน 2565	66.6	102.6
	เมษายน 2566	61.2	108.8
	พฤศจิกายน 2566	61.6	97.4
	เมษายน 2567	58.3	91.9
	ตุลาคม 2567	62.1	92.4
	มีนาคม 2568	58.2	88.5
โรงเรียนทุ่งสง	พฤศจิกายน 2565	62.8	97.2
	เมษายน 2566	57.5	99.1
	พฤศจิกายน 2566	67.7	106.5
	เมษายน 2567	68.3	106.2
	ตุลาคม 2567	62.9	95.4
	มีนาคม 2568	62.2	99.9
ค่ามาตรฐาน ¹⁾		70.0	115.0

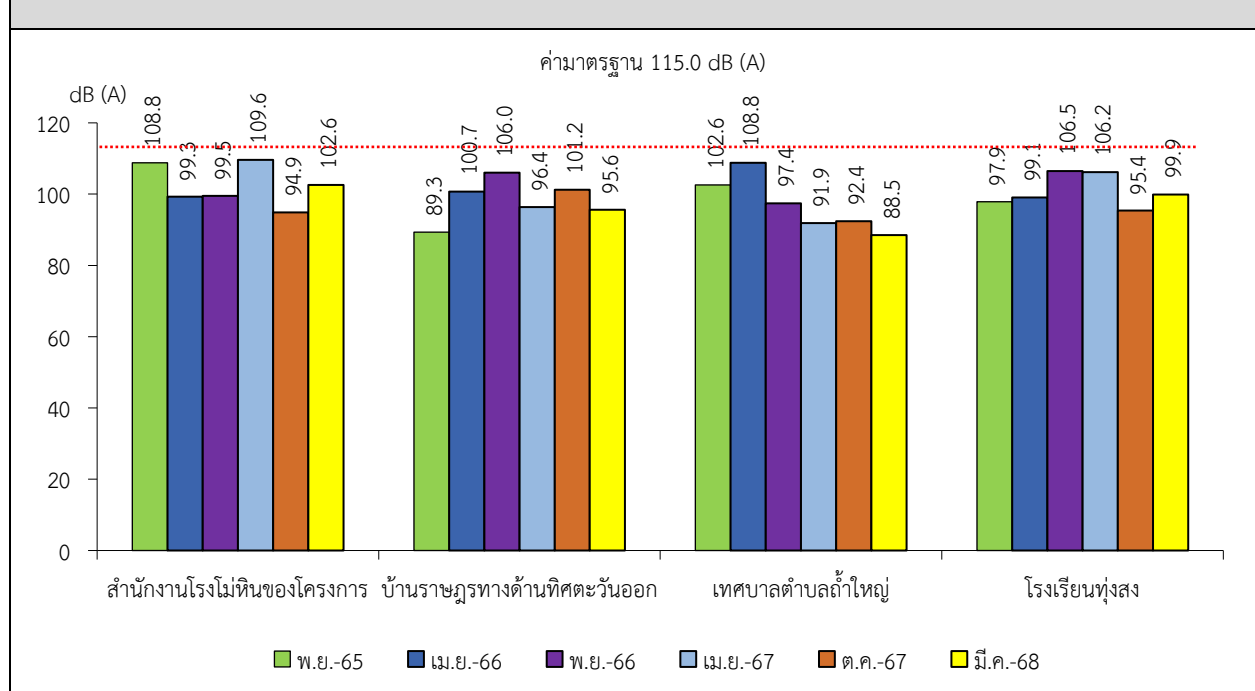
หมายเหตุ : ¹⁾ ประกาศคณะกรรมการสิ่งแวดล้อมแห่งชาติ ฉบับที่ 15 (พ.ศ.2540) เรื่อง กำหนดมาตรฐานระดับเสียงโดยทั่วไป

* รายงานค่าสูงสุดในการตรวจวัด 3 วันต่อเนื่อง

รูปที่ 3-3 กราฟแสดงผลการตรวจวัดระดับเสียงเฉลี่ย 24 ชั่วโมง (Leq 24 hrs.)
เปรียบเทียบกับค่ามาตรฐาน



รูปที่ 3-4 กราฟแสดงผลการตรวจวัดระดับเสียงสูงสุด (L_{max}) เปรียบเทียบกับค่ามาตรฐาน



3.2.3 ค่าความสั่นสะเทือน

จากข้อมูลผลการตรวจวัดค่าความสั่นสะเทือนจากการระเบิดหน้าเหมือง (ความถี่ ความเร็วของอนุภาค และการขจัด) โครงการเหมืองแร่หินอุตสาหกรรมชนิดหินปูน เพื่ออุตสาหกรรมก่อสร้าง ประทานบัตรที่ 33156/16396 ร่วมแผนผังโครงการทำเหมืองเดียวกันกับประทานบัตรที่ 33158/16528 ประทานบัตรที่ 33120/16219 และ ประทานบัตรที่ 33122/16220 ของบริษัท ผาทองทุ่งสง จำกัด จำนวน 2 สถานี ได้แก่ บ้านราษฎรทางด้านทิศ ตะวันออก และขอบแปลงประทานบัตรทางด้านทิศตะวันออก ที่ผ่านมาจนถึงเดือนมีนาคม 2568 พบว่า ผลการ ตรวจวัดส่วนใหญ่มีค่าต่ำกว่าขีดความสามารถที่เครื่องตรวจวัดความสั่นสะเทือนจะตรวจวัดได้ คือ มีค่าความถี่น้อยกว่า 1 เฮิรตซ์ ค่าความเร็วอนุภาคสูงสุดน้อยกว่า 0.130 มิลลิเมตรต่อวินาที และการขจัดน้อยกว่า 0 มิลลิเมตร และมีบางช่วงเวลาเครื่องตรวจวัดสามารถตรวจวัดความสั่นสะเทือนได้ พบว่า ผลการตรวจวัดมีค่าอยู่ในเกณฑ์ มาตรฐานตามประกาศกระทรวงทรัพยากรธรรมชาติและสิ่งแวดล้อม เรื่อง กำหนดมาตรฐานควบคุมระดับเสียงและ ความสั่นสะเทือนจากการทำเหมืองหิน ตีพิมพ์ในราชกิจจานุเบกษา เล่ม 122 ตอนที่ 125 ง ลงวันที่ 29 ธันวาคม 2548 สรุปได้ดังตารางที่ 3-3

ตารางที่ 3-3 สรุปผลการตรวจวัดค่าความสั่นสะเทือนขณะระเบิดหน้าเหมือง

สถานีตรวจวัด	เดือน/ปี ที่ตรวจวัด	พารามิเตอร์	ความถี่ (เฮิรตซ์)	ความเร็วของอนุภาค (มม./วินาที)	ค่ามาตรฐาน ¹⁾	ระยะขจัด (มม.)	ค่ามาตรฐาน ¹⁾
บ้านราษฎร ทางด้านทิศ ตะวันออก	พฤศจิกายน 2565	TRANSVERSE	N/A	<0.130	-	0.000	-
		VERTICAL	N/A	<0.130	-	0.000	-
		LONGITUDINAL	N/A	<0.130	-	0.000	-
	เมษายน 2566	TRANSVERSE	N/A	<0.130	-	0.000	-
		VERTICAL	N/A	<0.130	-	0.000	-
		LONGITUDINAL	N/A	<0.130	-	0.000	-
	ตุลาคม 2566	TRANSVERSE	N/A	<0.130	-	0.000	-
		VERTICAL	N/A	<0.130	-	0.000	-
		LONGITUDINAL	N/A	<0.130	-	0.000	-
	เมษายน 2567	TRANSVERSE	N/A	<0.130	-	0.000	-
		VERTICAL	N/A	<0.130	-	0.000	-
		LONGITUDINAL	N/A	<0.130	-	0.000	-
	ตุลาคม 2567	TRANSVERSE	14	0.984	17.6	0.011	0.20
		VERTICAL	12	0.746	15.1	0.008	0.20
		LONGITUDINAL	11	0.683	13.8	0.010	0.20
	มีนาคม 2568	TRANSVERSE	N/A	<0.130	-	0.000	-
		VERTICAL	N/A	<0.130	-	0.000	-
		LONGITUDINAL	N/A	<0.130	-	0.000	-

หมายเหตุ : ¹⁾ ประกาศกระทรวงทรัพยากรธรรมชาติและสิ่งแวดล้อม เรื่อง กำหนดมาตรฐานควบคุมระดับเสียงและความสั่นสะเทือนจากการทำเหมืองหิน
ตีพิมพ์ในราชกิจจานุเบกษา เล่ม 122 ตอนที่ 125 ง ลงวันที่ 29 ธันวาคม 2548

N/A หมายถึง Frequency <1 Hz, Velocity <0.130 mm/sec และ Displacement <0 mm

สถานีตรวจวัด	เดือน/ปี ที่ตรวจวัด	พารามิเตอร์	ความถี่ (เฮิรตซ์)	ความเร็วของอนุภาค (มม./วินาที)	ค่ามาตรฐาน ¹⁾	ระยะขีด (มม.)	ค่ามาตรฐาน ¹⁾
ขอแปลง ประทานบัตร ทางด้านทิศ ตะวันออก	พฤศจิกายน 2565	TRANSVERSE	N/A	<0.130	-	0.000	-
		VERTICAL	N/A	<0.130	-	0.000	-
		LONGITUDINAL	N/A	<0.130	-	0.000	-
	เมษายน 2566	TRANSVERSE	N/A	<0.130	-	0.000	-
		VERTICAL	N/A	<0.130	-	0.000	-
		LONGITUDINAL	N/A	<0.130	-	0.000	-
	ตุลาคม 2566	TRANSVERSE	N/A	0.158	-	0.000	-
		VERTICAL	9.8	0.079	12.7	0.001	0.23
		LONGITUDINAL	8.8	0.102	12.7	0.003	0.23
	เมษายน 2567	TRANSVERSE	18	0.544	22.6	0.004	0.20
		VERTICAL	51	0.497	50.8	0.012	0.20
		LONGITUDINAL	18	0.426	22.6	0.011	0.20
	ตุลาคม 2567	TRANSVERSE	14	1.206	17.6	0.012	0.20
		VERTICAL	13	0.883	16.3	0.009	0.20
		LONGITUDINAL	13	1.316	16.3	0.014	0.20
	มีนาคม 2568	TRANSVERSE	N/A	<0.130	-	0.000	-
		VERTICAL	N/A	<0.130	-	0.000	-
		LONGITUDINAL	N/A	<0.130	-	0.000	-

หมายเหตุ : ¹⁾ ประกาศกระทรวงทรัพยากรธรรมชาติและสิ่งแวดล้อม เรื่อง กำหนดมาตรฐานควบคุมระดับเสียงและความสั่นสะเทือนจากการทำเหมืองหิน
ตีพิมพ์ในราชกิจจานุเบกษา เล่ม 122 ตอนที่ 125 ง ลงวันที่ 29 ธันวาคม 2548
N/A หมายถึง Frequency <1 Hz, Velocity <0.130 mm/sec และ Displacement <0 mm

3.2.4 คุณภาพน้ำ

1) คุณภาพน้ำผิวดิน

จากข้อมูลผลการติดตามตรวจสอบคุณภาพน้ำผิวดิน โครงการเหมืองแร่หินอุตสาหกรรมชนิดหินปูน เพื่ออุตสาหกรรมก่อสร้าง ประทานบัตรที่ 33156/16396 ร่วมแผนผังโครงการทำเหมืองเดียวกันกับประทานบัตรที่ 33158/16528 ประทานบัตรที่ 33120/16219 และประทานบัตรที่ 33122/16220 ของบริษัท ผาทองทุ่งสง จำกัด จำนวน 2 สถานี ได้แก่ บ่อเหมืองของโครงการ และคลองทางด้านทิศตะวันออก ที่ผ่านมาจนถึงเดือนมีนาคม 2568 พบว่า ผลการวิเคราะห์มีค่าอยู่ในเกณฑ์มาตรฐานตามประกาศคณะกรรมการสิ่งแวดล้อมแห่งชาติ ฉบับที่ 8 (พ.ศ. 2537) ออกตามความในพระราชบัญญัติส่งเสริมและรักษาคุณภาพสิ่งแวดล้อมแห่งชาติ พ.ศ. 2535 เรื่อง กำหนดมาตรฐานคุณภาพน้ำในแหล่งน้ำผิวดิน ตีพิมพ์ในราชกิจจานุเบกษา เล่ม 111 ตอนที่ 16 ง ลงวันที่ 24 กุมภาพันธ์ 2537 (ประเภทที่ 3) สรุปผลการวิเคราะห์ดังตารางที่ 3-4 และรูปที่ 3-5

2) คุณภาพน้ำใต้ดิน

จากข้อมูลผลการติดตามตรวจสอบคุณภาพน้ำใต้ดิน โครงการเหมืองแร่หินอุตสาหกรรมชนิดหินปูน เพื่ออุตสาหกรรมก่อสร้าง ประทานบัตรที่ 33156/16396 ร่วมแผนผังโครงการทำเหมืองเดียวกันกับประทานบัตรที่ 33158/16528 ประทานบัตรที่ 33120/16219 และประทานบัตรที่ 33122/16220 ของบริษัท ผาทองทุ่งสง จำกัด จำนวน 1 สถานี ได้แก่ บ่อบาดาลบ้านถ้ำใหญ่ ที่ผ่านมาจนถึงเดือนมีนาคม 2568 พบว่า ผลการวิเคราะห์มีค่าอยู่ในเกณฑ์มาตรฐานตามประกาศกระทรวงทรัพยากรธรรมชาติและสิ่งแวดล้อม เรื่อง กำหนดหลักเกณฑ์และมาตรการในทางวิชาการสำหรับการป้องกันด้านสาธารณสุขและการป้องกันในเรื่องสิ่งแวดล้อมเป็นพิษ พ.ศ. 2551 ตีพิมพ์ในราชกิจจานุเบกษา เล่ม 125 ตอนพิเศษ 85 ง ลงวันที่ 21 พฤษภาคม 2552 สรุปผลการวิเคราะห์ดังตารางที่ 3-5 และรูปที่ 3-6

ตารางที่ 3-4 สรุปผลการวิเคราะห์คุณภาพน้ำผิวดิน

สถานที่ตรวจวัด	เดือน/ปี ที่เก็บตัวอย่าง	ผลการวิเคราะห์						
		pH	TSS	TDS	Total Hardness	Turbidity	Sulfate	Total Iron
		-	mg/L	mg/L	mg/L	NTU	mg/L	mg/L
บ่อเหมืองของโครงการ	พฤศจิกายน 2565	7.7	<5.0	725	458	<1.0	372.9	<0.01
	เมษายน 2566	8.0	5.5	611	456	1.6	286	<0.01
	พฤศจิกายน 2566	8.0	<5.0	720	442	<1.0	352.7	<0.01
	เมษายน 2567	8.0	<5.0	681	436	<1.0	291.0	0.01
	ตุลาคม 2567	7.9	<5.0	617	444	<1.0	373.8	<0.01
	มีนาคม 2568	8.0	<5.0	588	402	<1.0	305.9	<0.01
คลองทางด้านทิศตะวันออก	พฤศจิกายน 2565	7.0	<5.0	185	88	8.9	12.6	0.03
	เมษายน 2566	7.6	<5.0	172	113	3.2	7	0.01
	พฤศจิกายน 2566	7.7	<5.0	212	88	<1.0	11.0	0.15
	เมษายน 2567	7.5	<5.0	380	113	4.9	10.3	0.09
	ตุลาคม 2567	7.3	<5.0	116	96	<1.0	13.8	<0.01
	มีนาคม 2568	7.7	5.0	193	96	<1.0	7.8	<0.01
ค่ามาตรฐาน ¹⁾		5.0-9.0	-	-	-	-	-	-

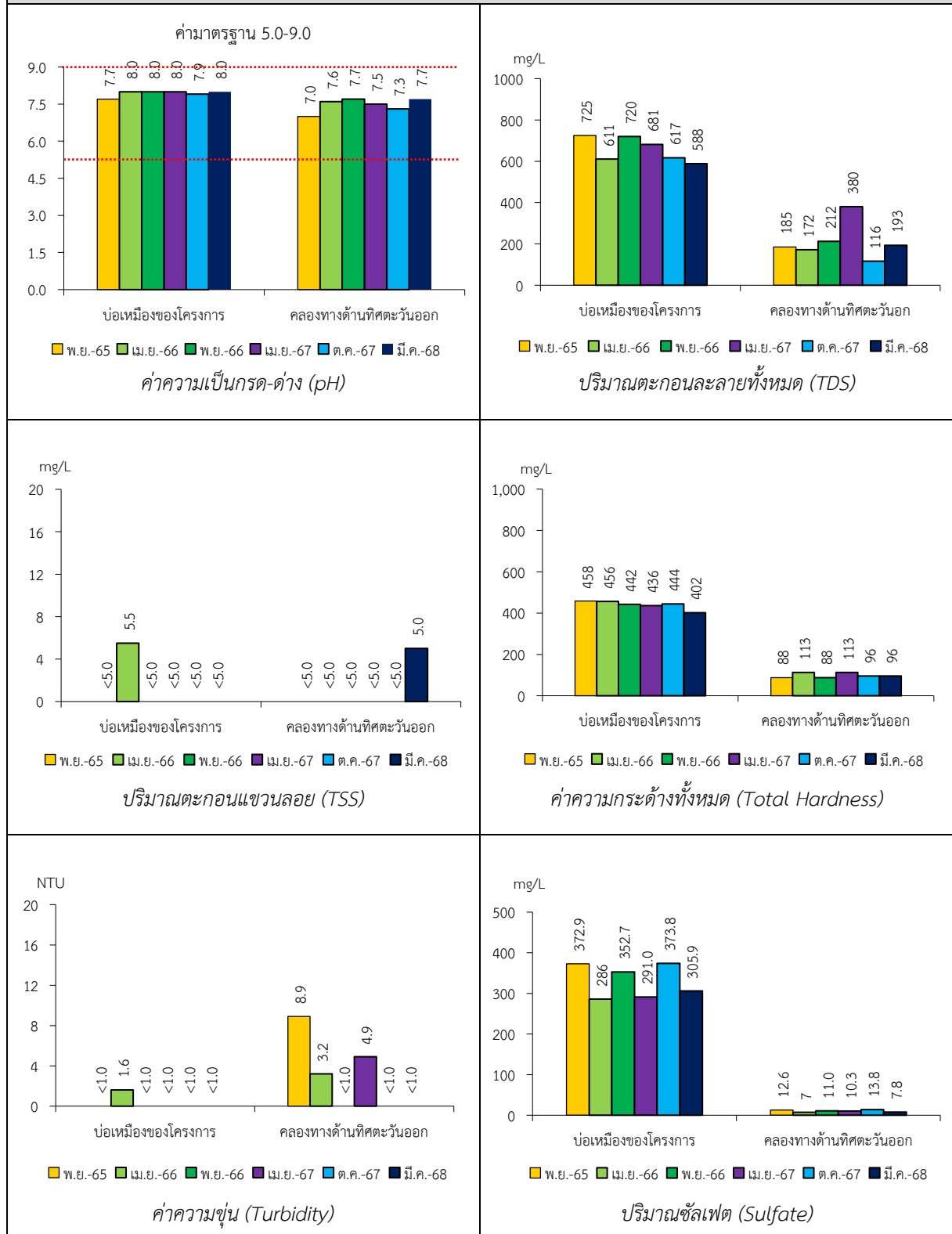
หมายเหตุ : ¹⁾ ประกาศคณะกรรมการสิ่งแวดล้อมแห่งชาติ ฉบับที่ 8 (พ.ศ.2537) ออกตามความในพระราชบัญญัติส่งเสริมและรักษาคุณภาพสิ่งแวดล้อมแห่งชาติ พ.ศ.2535 เรื่อง กำหนดมาตรฐานคุณภาพน้ำในแหล่งน้ำผิวดิน ตีพิมพ์ในราชกิจจานุเบกษา เล่ม 111 ตอนที่ 16 ง ลงวันที่ 24 กุมภาพันธ์ 2537 (ประเภทที่ 3)

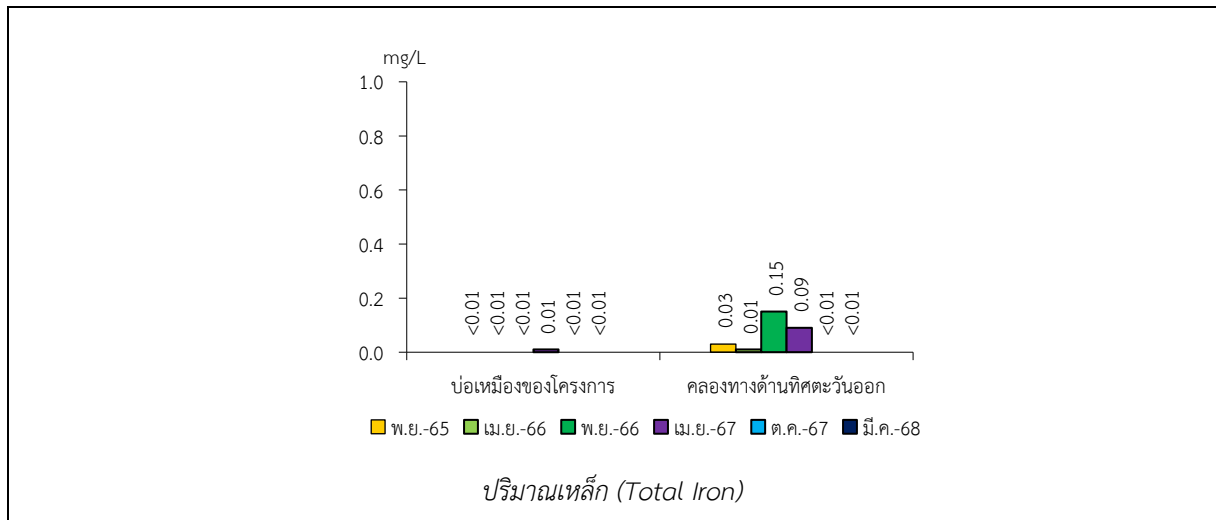
ตารางที่ 3-5 สรุปผลการวิเคราะห์คุณภาพน้ำใต้ดิน

สถานที่ตรวจวัด	เดือน/ปี ที่เก็บตัวอย่าง	ผลการวิเคราะห์						
		pH	TSS	TDS	Total Hardness	Turbidity	Sulfate	Total Iron
		-	mg/L	mg/L	mg/L	NTU	mg/L	mg/L
บ่อบาดาลบ้านถ้ำใหญ่	พฤศจิกายน 2565	7.0	<5.0	124	92	14	7.6	0.09
	เมษายน 2566	6.7	10.5	130	107	7.9	7	0.15
	พฤศจิกายน 2566	7.2	<5.0	233	118	4.8	6.4	0.37
	เมษายน 2567	7.1	<5.0	269	108	<1.0	9.0	0.09
	ตุลาคม 2567	6.7	<5.0	132	113	2.1	8.0	<0.01
	มีนาคม 2568	7.1	<5.0	197	132	<1.0	10.4	<0.01
ค่ามาตรฐานเกณฑ์กำหนดที่เหมาะสม ¹⁾		7.0-8.5	-	ไม่เกิน 600	ไม่เกิน 300	5	ไม่เกิน 200	ไม่เกิน 0.5
ค่ามาตรฐานเกณฑ์อนุโลมสูงสุด ¹⁾		6.5-9.2	-	1,200	500	20	250	1.0

หมายเหตุ : ¹⁾ ประกาศกระทรวงทรัพยากรธรรมชาติและสิ่งแวดล้อม เรื่อง กำหนดหลักเกณฑ์และมาตรการในทางวิชาการสำหรับการป้องกันด้านสาธารณสุขและการป้องกันในเรื่องสิ่งแวดล้อมเป็นพิษ พ.ศ. 2551
ตีพิมพ์ในราชกิจจานุเบกษา เล่ม 125 ตอนพิเศษ 85 ง ลงวันที่ 21 พฤษภาคม 2551

รูปที่ 3-5 กราฟแสดงผลการวิเคราะห์คุณภาพน้ำผิวดินเปรียบเทียบกับค่ามาตรฐาน





รูปที่ 3-6 กราฟแสดงผลการวิเคราะห์คุณภาพน้ำใต้ดินเปรียบเทียบกับค่ามาตรฐาน

