

เอกสารแนบ 4

รายงานแผนและผลการดำเนินงานด้านการฟื้นฟูพื้นที่ที่ทำเหมือง

PISSCO

DAYONG KITEPWOFF SAND SUPPLY CO.,LTD.

วันที่ 20 ธันวาคม 2567

เรื่อง นำส่งรายงานแผนและผลการดำเนินงานด้านการฟื้นฟูพื้นที่ที่ท่าเหมือง
เรียน อุตสาหกรรมจังหวัดฉะเชิงเทรา
สิ่งที่ส่งมาด้วย รายงานฯ จำนวน 1 เล่ม และ CD จำนวน 1 แผ่น

บริษัท ระยองอินเตอร์เนชั่นแนล แชนด์ รัฟฟลาย จำกัด ได้รับอนุญาตให้ดำเนินโครงการเหมืองแร่
ทรายแก้ว ของบริษัท ระยองอินเตอร์เนชั่นแนล แชนด์ รัฟฟลาย จำกัด ประทานบัตรที่ 29814/15981 ตั้งอยู่ที่
หมู่ที่ 7 ตำบลเขาหินซ้อน อำเภอพนมสารคาม จังหวัดฉะเชิงเทรา โดยต้องปฏิบัติตามมาตรการป้องกันและ
แก้ไขผลกระทบสิ่งแวดล้อมตามที่ระบุไว้ในรายงานการประเมินผลกระทบสิ่งแวดล้อม และต้องจัดส่งรายงาน
แผนและผลการดำเนินงานด้านการฟื้นฟูพื้นที่ท่าเหมืองให้หน่วยงานที่เกี่ยวข้องทราบปีละ 1 ครั้ง

บริษัทฯ จึงได้จัดส่งรายงานแผนและผลการดำเนินงานด้านการฟื้นฟูพื้นที่ท่าเหมืองมายังท่านดังสิ่งที่
ส่งมาด้วย และพร้อมกันนี้ได้จัดส่งรายงานไปยังกรมอุตสาหกรรมพื้นฐานและการเหมืองแร่เรียบร้อยแล้ว

จึงเรียนมาเพื่อโปรดพิจารณา

ขอแสดงความนับถือ

ผู้รับมอบอำนาจ



PISSCO

DAYONG KITEPWOFF SAND SUPPLY CO.,LTD.

วันที่ 20 ธันวาคม 2567


เรื่อง นำส่งรายงานแผนและผลการดำเนินงานด้านการฟื้นฟูพื้นที่ที่ท่าเหมือง
เรียน อธิบดีกรมอุตสาหกรรมพื้นฐานและการเหมืองแร่
สิ่งที่ส่งมาด้วย รายงานฯ จำนวน 1 เล่ม และ CD จำนวน 1 แผ่น

บริษัท ระยองอินเตอร์เนชั่นแนล แชนด์ รัฟฟลาย จำกัด ได้รับอนุญาตให้ดำเนินโครงการเหมืองแร่
ทรายแก้ว ของบริษัท ระยองอินเตอร์เนชั่นแนล แชนด์ รัฟฟลาย จำกัด ประทานบัตรที่ 29814/15981 ตั้งอยู่ที่
หมู่ที่ 7 ตำบลเขาหินซ้อน อำเภอพนมสารคาม จังหวัดฉะเชิงเทรา โดยต้องปฏิบัติตามมาตรการป้องกันและ
แก้ไขผลกระทบสิ่งแวดล้อมตามที่ระบุไว้ในรายงานการประเมินผลกระทบสิ่งแวดล้อม และต้องจัดส่งรายงาน
แผนและผลการดำเนินงานด้านการฟื้นฟูพื้นที่ท่าเหมืองให้หน่วยงานที่เกี่ยวข้องทราบปีละ 1 ครั้ง

บริษัทฯ จึงได้จัดส่งรายงานแผนและผลการดำเนินงานด้านการฟื้นฟูพื้นที่ท่าเหมืองมายังท่านดังสิ่งที่
ส่งมาด้วย และพร้อมกันนี้ได้จัดส่งรายงานไปยังกรมอุตสาหกรรมพื้นฐานและการเหมืองแร่ เขต 6
นครราชสีมา เพื่อดำเนินการในส่วนที่เกี่ยวข้องเรียบร้อยแล้ว

จึงเรียนมาเพื่อโปรดพิจารณา

ผู้รับมอบอำนาจ



รายงานแผนและผลการดำเนินงานด้านการฟื้นฟูพื้นที่ทำเหมือง

โครงการเหมืองแร่ทรายแก้ว
ของ บริษัท ระยองอินเตอร์เนชั่นแนล แชนด์ ซัพพลาย จำกัด
ประทานบัตรที่ 29814/15981
ตั้งอยู่ที่ หมู่ที่ 7 ตำบลเขาหินซ้อน อำเภอพนมสารคาม จังหวัดฉะเชิงเทรา



เสนอต่อ
กรมอุตสาหกรรมพื้นฐานและการเหมืองแร่
และสำนักงานนโยบายและแผนทรัพยากรธรรมชาติและสิ่งแวดล้อม
มกราคม 2567

วันที่ 20 ธันวาคม 2567
เรื่อง นำส่งรายงานแผนและผลการดำเนินงานด้านการฟื้นฟูพื้นที่ที่ทำเหมือง
เรียน ผู้อำนวยการสำนักงานอุตสาหกรรมพื้นฐานและการเหมืองแร่ เขต 6 นครราชสีมา
สิ่งที่ส่งมาด้วย รายงานฯ จำนวน 3 เล่ม และ CD จำนวน 3 แผ่น

บริษัท ระยองอินเตอร์เนชั่นแนล แชนด์ ซัพพลาย จำกัด ได้รับอนุญาตให้ดำเนินโครงการเหมืองแร่
ทรายแก้ว ของบริษัท ระยองอินเตอร์เนชั่นแนล แชนด์ ซัพพลาย จำกัด ประทานบัตรที่ 29814/15981 ตั้งอยู่ที่
หมู่ที่ 7 ตำบลเขาหินซ้อน อำเภอพนมสารคาม จังหวัดฉะเชิงเทรา โดยต้องปฏิบัติตามมาตรการป้องกันและ
แก้ไขผลกระทบสิ่งแวดล้อมตามที่ระบุไว้ในรายงานการประเมินผลกระทบสิ่งแวดล้อม และต้องจัดส่งรายงาน
แผนและผลการดำเนินงานด้านการฟื้นฟูพื้นที่ทำเหมืองให้หน่วยงานที่เกี่ยวข้องทราบปีละ 1 ครั้ง
บริษัทฯ จึงได้จัดส่งรายงานแผนและผลการดำเนินงานด้านการฟื้นฟูพื้นที่ทำเหมืองมายังท่านดังสิ่งที่
ส่งมาด้วย เพื่อให้ท่านดำเนินการนำส่งหน่วยงานที่เกี่ยวข้อง และพร้อมกันนี้ได้จัดส่งรายงานไปยังกรม
อุตสาหกรรมพื้นฐานและการเหมืองแร่เรียบร้อยแล้ว

จึงเรียนมาเพื่อโปรดพิจารณา



ขอแสดงความนับถือ

ผู้รับมอบอำนาจ

ได้รับเอกสารแล้ว
[Redacted Signature]
เจ้าหน้าที่บริหาร
ยศ จ.ค. ๒๕๖๗

รายงานแผนและผลการดำเนินงานด้านாரฟื้นฟูพื้นที่ทำเหมือง
โครงการเหมืองแร่ทรายแก้ว ของบริษัท ะยะอินเตอร์เนชันแนล แชนด์ จำกัด
รายงานปีที่ 29814/15981

ตำบลเขาหินซ้อน อำเภอนาขารคาม จังหวัดฉะเชิงเทรา



1. ความเข้ามา

สืบเนื่องจากการประชุมของคณะกรรมการผู้ชำนาญการพิจารณารายงานการวิเคราะห์ผลกระทบสิ่งแวดล้อม ด้านเหมืองแร่ และอุตสาหกรรมถลุงหรือแต่งแร่ ในการประชุมครั้งที่ 9/2552 เมื่อวันที่ 7 ตุลาคม 2552 ที่ประชุมมีมติเห็นชอบกับรายงานการประเมินผลกระทบสิ่งแวดล้อม (เดิมคือรายงานการวิเคราะห์ผลกระทบสิ่งแวดล้อม) โครงการเหมืองแร่ทรายแก้ว ของบริษัท ะยะอินเตอร์เนชันแนล แชนด์ จำกัด ซึ่งหลาย จำกัด คำขอประทานบัตรที่ 1/2549 ปัจจุบันได้รับอนุญาตเป็นประทานบัตรที่ 29814/15981 (เอกสารแนบ 1) ตั้งอยู่ที่ 7 ตำบลเขาหินซ้อน อำเภอนาขารคาม จังหวัดฉะเชิงเทรา (รูปที่ 1) สำนักงานนโยบายและแผนทรัพยากรธรรมชาติและสิ่งแวดล้อม แจ้งผลการพิจารณารายงานการประเมินผลกระทบสิ่งแวดล้อมของโครงการดังกล่าว และโครงการจะต้องปฏิบัติตามมาตรการป้องกันและแก้ไขผลกระทบสิ่งแวดล้อมและมาตรการติดตามตรวจสอบผลกระทบสิ่งแวดล้อม ตามหนังสือที่ ทส 1009.2/156 ลงวันที่ 8 มกราคม 2553 (เอกสารแนบ 2)

ต่อมาโครงการได้ยื่นขอเปลี่ยนแปลงแผนผังการทำเหมือง กรมอุตสาหกรรมพื้นฐานและการเหมืองแร่ โดยสำนักบริหารสิ่งแวดล้อม พิจารณาแล้วเห็นว่าการเปลี่ยนแปลงแผนผังโครงการทำเหมืองดังกล่าวไม่ก่อให้เกิดผลกระทบต่อสิ่งแวดล้อมเพิ่มขึ้นอย่างมีนัยสำคัญ จึงให้ทางโครงการปฏิบัติตามมาตรการป้องกันและแก้ไขผลกระทบสิ่งแวดล้อมและมาตรการติดตามตรวจสอบผลกระทบสิ่งแวดล้อม ตามหนังสือที่ ทส 1009.2/156 ลงวันที่ 8 มกราคม 2553 และปฏิบัติให้สอดคล้องกับประกาศกรมอุตสาหกรรมพื้นฐานและการเหมืองแร่ เรื่องมาตรการป้องกันและแก้ไขผลกระทบสิ่งแวดล้อม โครงการเหมืองแร่ทรายแก้วหรือทรายซิลิกา ลงวันที่ 23 สิงหาคม 2556 ตามหนังสือที่ อก0508/ก(2)201 ลงวันที่ 15 กันยายน 2560 (เอกสารแนบ 3)

อย่างไรก็ตาม เพื่อให้เป็นไปตามมาตรการป้องกันและแก้ไขผลกระทบสิ่งแวดล้อมที่กำหนดให้จัดตั้งรายงานผลการดำเนินการฟื้นฟูให้ สม. ทราบปีละ 1 ครั้ง โครงการจึงได้จัดทำรายงานผลการดำเนินงานด้านการฟื้นฟูพื้นที่ทำเหมืองเพื่อนำเสนอต่อ สผ. พร้อมทั้งสรุปรายงานแผนและผลการดำเนินงานด้านการฟื้นฟูพื้นที่ทำเหมือง ตามรูปแบบที่กรมอุตสาหกรรมพื้นฐานและการเหมืองแร่กำหนด (เอกสารแนบ 4)

รายงานแผนและผลการดำเนินงาน ด้านการฟื้นฟูพื้นที่ทำเหมือง

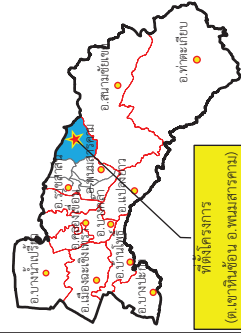
พื้นที่ประมาณบัตรที่ 29814/15981 ปรากฏอยู่ในแผนที่ภูมิประเทศของกรมแผนที่ทหารมาตราส่วน 1:50,000 ลำดับชุด L7018 ระหว่าง 52361 ระหว่างค่าพิกัด UTM เส้นกริดตั้งที่ 768000-770000 และเส้นกริดนอนที่ 1522000-1524000 สภาภูมิประเทศบริเวณที่ได้โครงการเป็นี่ราบ ที่ระดับความสูง 40-50 เมตร จากระดับน้ำทะเลปานกลาง [ม.รทก.]

พื้นที่ประทานบัตรเมื่อที่ 129-3-25 ไว้ ตามการออกแบบแผนผังโครงการทำเหมืองกำหนดพื้นที่ทำเหมืองไว้ 102-2-95 ไว้ ปัจจุบันมีพื้นที่ที่ถูกใช้ประโยชน์ประมาณ 102-2-95 ไว้ ส่วนพื้นที่ที่เหลือประมาณ 27-1-0 ไว้ พื้นที่บริเวณการทำเหมืองจากแนวเขตโครงการในระยะ 5 ม. และพื้นที่เว้นการทำการเหมืองจากทางน้ำสาธารณะประโยชน์ และทางสาธารณประโยชน์ในระยะ 50 ม. ปัจจุบันโครงการดำเนินการทำเหมืองในพื้นที่ประมาณ 52ไร่ แบ่งเป็นพื้นที่ที่อยู่ระหว่างการพัฒนาอีก 45 ไร่ และพื้นที่ที่ขุดแร่เสร็จแล้วซึ่งมีสภาพเป็นชุมชนเมืองขนาดประมาณ 7 ไร่ ซึ่งโครงการใช้ประโยชน์เป็นบ่อตกตะกอน ดังรูปที่ 2 นอกจากนี้ยังมีที่ประมาณ 100 ตารางวา ที่โครงการกำหนดไว้เป็นพื้นที่ตั้งสำนักงานบ้านพัก 50 ตารางวา และพื้นที่จัดซื้อซ่อมบำรุง 50 ตารางวา แต่ปัจจุบันยังไม่ได้ดำเนินการก่อสร้าง

เนื่องจากพื้นที่โครงการ ประธานบัตรที่ 29814/15981 เป็นพื้นที่เอกสารสิทธิ์ประเภทโฉนดที่ดินของโครงการเอง ในการฟื้นฟูพื้นที่ภายหลังการทำเหมืองจึงประสานข้อมูลร่วมกับบริษัท ธาระอินเดอร์เนชั่นแนล แชนด์ ซัพพลาย จำกัด สามารถสรุปได้ ดังนี้

1) เพื่อกำหนดรูปแบบการใช้ประโยชน์ให้มีความเหมาะสมต่อสภาพพื้นที่ในแต่ละบริเวณ

- 4) เพื่อฟื้นฟูพื้นที่เอกลักษณ์ของโครงการให้สามารถนำกลับมาใช้ประโยชน์ในด้านอื่นๆต่อไป

รูปที่ 1
ที่ตั้งพื้นที่โครงการ

3.2 รายละเอียดและขอบเขตพื้นที่ฟื้นฟู

พื้นที่โครงการทำเหมืองแร่ทรายแก้ว มีเนื้อที่ทั้งหมด 129-3-25 ไร่ มีพื้นที่แบ่งออกเป็น 2 ส่วน ดังรูปที่ 3 รายละเอียดดังนี้

ส่วนที่ 1 พื้นที่ที่ไม่มีการทำเหมือง ได้แก่ แนวเวนคืนระยะการทำเหมืองโดยรอบพื้นที่โครงการจะดำเนินการจัดสร้างคันดินกั้นน้ำอัตโนมัติโดยรอบแนวเขตพื้นที่โครงการ โดยมีลักษณะหน้าตัดเป็นสี่เหลี่ยมคางหมู สูงประมาณ 1 ม. ปลูกไม้ยืนต้นได้เร็ว เช่น ยูคาลิปตัส มีระยะห่างระหว่างแถว 2 ม. และระยะห่างระหว่างคัน 2 ม. แบบสลัดพื้นป่า โดยรอบพื้นที่โครงการ ติดป้ายประกาศห้ามบุคคลภายนอกเข้าพื้นที่ ปลูกหญ้าแฝก รอบพื้นที่ขอบบ่อเหมืองทั้งหมด เพื่อป้องกันการชะล้างพังทลายของดิน ไม้ยืนต้นได้เร็วปลูกคลุมโดยรอบ รวมทั้งพื้นที่ส่วนนี้ประมาณ 26-3-30 ไร่ จะดำเนินการก่อนการทำเหมืองและรักษาไว้แม้ภายหลังประทานบัตรสิ้นสุดไปแล้ว

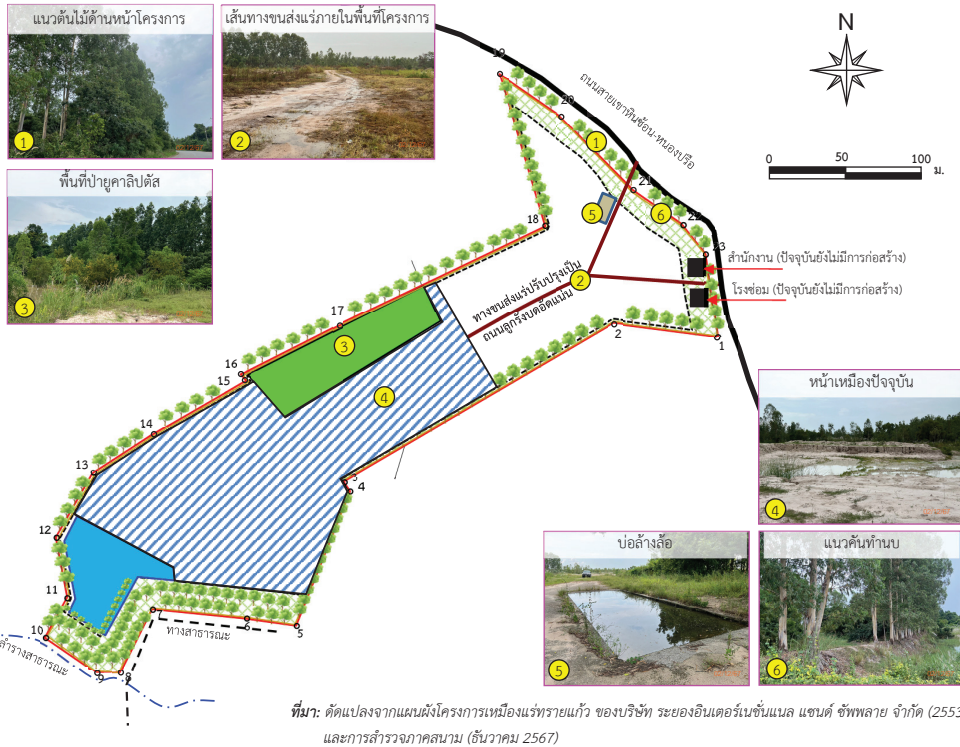
ส่วนที่ 2 พื้นที่ที่ใช้ในการทำเหมือง มีพื้นที่ประมาณ 102-2-95 ไร่ ในช่วงระยะเวลาการทำเหมือง จะเป็นการขยายบ่อเหมืองตั้งแต่ปีที่ 1 จนกระทั่งเต็มทั้งพื้นที่ ซึ่งภายหลังการทำเหมืองจะมีลักษณะเป็นบ่อเหมืองลึกประมาณ 2.5 ม. ของบ่อเหมืองมีความลาดชันประมาณ 30 องศา ในพื้นที่ส่วนนี้เนื่องจากเป็นพื้นที่เอกสารสิทธิ์และสิทธิจากที่ดินเดิมไม่มากนัก โครงการจะดำเนินการฟื้นฟูพื้นที่ ใช้เป็นสวนป่ายูคาลิปตัส เพื่อใช้ทำกระดาษ โดยระหว่างการทำเหมืองในแต่ละปีผ่านไปดำเนินการฟื้นฟูพื้นที่ผ่านการการทำเหมืองแล้ว พร้อมกับ ปลูกสวนป่ายูคาลิปตัสจนสิ้นสุดการทำเหมืองจะปลูกได้เต็มพื้นที่พอดี

3.3 ช่วงระยะเวลาการฟื้นฟูและปรับปรุงพื้นที่ผ่านการทำเหมือง

ในการฟื้นฟูพื้นที่ผ่านการทำเหมือง (พื้นที่ในส่วนที่ 2) สามารถสรุปเป็นช่วงเวลาสัมพันธ์กับการทำเหมืองตามแผนผังโครงการทำเหมืองได้ดังนี้

1) การฟื้นฟูช่วงที่ 1 (ปี 2554-2555) การปรับปรุงบ่อเหมืองเพื่อใช้เป็นบ่อเก็บน้ำ

เป็นช่วงที่เริ่มทำเหมือง โดยการเปิดหน้าเหมืองในลักษณะขุดเปิดจากที่ราบ ที่ระดับความสูงประมาณ 40 ม.(รทก.) จนถึงระดับความสูงประมาณ 37.5 ม.(รทก.) โดยในปีที่ 1 มีพื้นที่ประมาณ 2.56 ไร่ และปีที่ 2 มีพื้นที่ประมาณ 4.25 ไร่ รวมพื้นที่ประมาณ 6.8 ไร่ ในช่วงนี้จะทำการฟื้นฟูขอบบ่อเหมืองใหม่ ความลาดชันไม่เกิน 30 องศา ปลูกหญ้าแฝกปกคลุมให้ทั่ว ปรับสภาพพื้นที่บ่อเหมืองเพื่อใช้เป็นบ่อรับน้ำฝน ส่วนเกินไหลระบายลงเก็บซึ่ง พื้นที่บ่อที่ไม่มีน้ำท่วมขังจะใส่ปุ๋ยคอก ปลูกยูคาลิปตัสขนาด Spacing 2x2 ม. ระหว่างแถวจะปลูกหญ้าแฝกปกคลุมพื้นที่ให้ทั่ว



- สัญลักษณ์ :**
- ขอบเขตโครงการ
 - เส้นชั้นความสูง (ม.รทก.)
 - หมายเลขหลักหมายเขตเหมืองแร่
 - พื้นที่เวนคืนการทำเหมือง
 - ถนนสายเขาหินซ้อน-หนองปรือ
 - เส้นทางขนส่งแร่สายหลัก
 - ทางสาธารณะ
 - สำรวจสาธารณะ
 - ลานล้างสัอ
 - คันทำนบ
 - พื้นที่ชุ่มเหมือง (7 ไร่)
 - พื้นที่ที่อยู่ระหว่างทำเหมือง (52 ไร่)
 - แนวคันไม้
 - พื้นที่ป่ายูคาลิปตัส

รูปที่ 2

การใช้ประโยชน์พื้นที่ภายในโครงการ

2) การฟื้นฟูพื้นที่ 2 (ปี 2556-2579) ช่วงปลูกสร้างสวนป่าไปพร้อมกับการทำเหมือง

เป็นการเปิดทำเหมืองอย่างต่อเนื่องจากปีที่ 2 โดยใช้ Backhoe ขุดตั้งแต่ระดับความสูงประมาณ 40-50 ม.(รทก.) ขุดจากผิวดินลึกประมาณ 2.5 ม. จนถึงระดับความสูงประมาณ 37.5-47.5 ม.(รทก.) ที่เป็นระดับสุดท้ายการทำเหมือง (พื้นที่บ่อเหมืองจะมีความลาดชันประมาณ 1-2 องศา จากทิศตะวันออกเฉียงเหนือลงสู่ทิศตะวันตกเฉียงใต้) ในแต่ละปีที่มีการขุดจะผ่านไปตามประมาณ ปีละ 12 ไร่ จะดำเนินการปรับปรุงบ่อเหมืองให้มีความลาดชันไม่เกิน 30 องศา ใส่ปุ๋ยปลูกยูคาลิปตัส ขนาด Spacing 2x2 ม. ระหว่างแถวจะปลูกยูคาลิปตัสแถวแรกในพื้นที่ที่ทำการทำเหมืองไปแล้ว จนสิ้นสุดการทำเหมืองสุดท้าย ซึ่งในช่วงนี้อาจมีการนำไม้ยูคาลิปตัสจากพื้นที่ปลูกที่ครบรอบตัดฟัน (อายุไม้ 5-10 ปี) และไม้จากการตัดสายย่อยออกจำหน่ายเป็นระยะๆ และปลูกทดแทนในลักษณะ Corp Rotation ซึ่งเมื่อสิ้นสุดการทำเหมืองก็สามารถดำเนินการสวนป่ายูคาลิปตัสได้ต่อไปทันที

3.4 ขอบเขตในการดำเนินการ

สำหรับงบประมาณที่จะนำมาใช้ในการปรับปรุงสภาพพื้นที่การทำเหมืองของโครงการ ซึ่งได้ประมาณค่าใช้จ่ายเบื้องต้นในระหว่างการดำเนินงานช่วงแรก (สร้างคันทับบ่อ และงานปลูกสวนป่าบริเวณพื้นที่ในการทำเหมืองพื้นที่ประมาณ 26.75 ไร่) ประมาณ 300,000 บาท ระยะช่วงที่ 2 จะเป็นงบประมาณที่ (ปีละประมาณ 12 ไร่) ในการปลูกสร้างสวนป่าปีละประมาณ 100,000 บาท ต่อปี

3.5 แผนด้านความปลอดภัยในการทำเหมือง

เนื่องจากการทำเหมืองของโครงการ เป็นการดำเนินการโดยวิธีเหมืองหอบ เป็นบ่อเหมือง และเมื่อสิ้นสุดการทำเหมืองพื้นที่ดังกล่าวจะฟื้นฟูเป็นสวนป่ายูคาลิปตัส ที่มีลักษณะเป็นบ่อเหมืองลึกประมาณ 2.5 ม. มีความลาดชันบ่อเหมืองประมาณ 30 องศา มีพื้นผิวปกคลุมด้วยหญ้าแฝก และไม้ยูคาลิปตัส จึงมีแผนด้านความปลอดภัยระหว่างการทำเหมือง และภายหลังสิ้นสุดการทำเหมือง

4. ผลการดำเนินการตามแผนการฟื้นฟูสภาพเหมือง

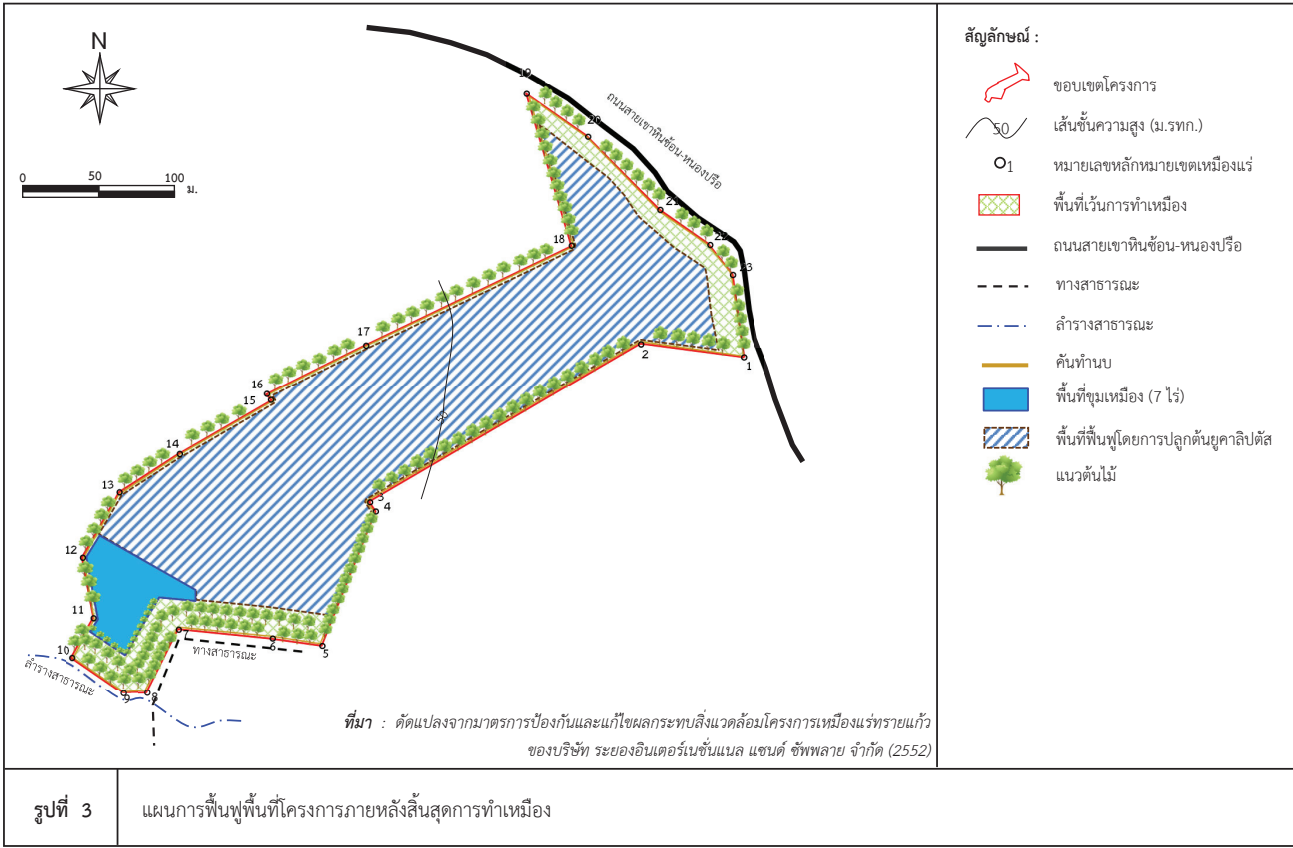
การฟื้นฟูพื้นที่ในปัจจุบันในช่วงที่ 2 ของการฟื้นฟู (ปี 2556-2579) จะเป็นช่วงปลูกสร้างสวนป่าไปพร้อมกับการทำเหมือง รายละเอียดการดำเนินการดังนี้

4.1 การฟื้นฟูพื้นที่จากการทำเหมืองในช่วงที่ผ่านมา

1) ปี 2556-2566

• พื้นที่พื้นที่ที่ไม่มีการทำเหมือง


โครงการได้มีการดูแลแนวต้นไม้และพืชคลุมดินที่ปลูกไว้บนคันดินทำให้มีการเจริญเติบโตได้ดี และทำการปลูกทดแทนหากพบว่าตายลง พร้อมทั้งปลูกต้นไม้และพืชคลุมดินเพิ่มเติมให้มีความหนาแน่นมากขึ้น ในบริเวณพื้นที่ว่างจากการทำเหมืองจากแนวเขตโดยรอบพื้นที่โครงการในระยะ 10 ม. และแนวเว้นการทำเหมืองในระยะ 50 ม. จากทางนำสาธารณประโยชน์ และทางสาธารณประโยชน์ โดยมีเนื้อที่ทั้งหมดรวมประมาณ 15 ไร่ และดูแลแนวต้นไม้เดิมที่ปลูกไว้บริเวณพื้นที่ว่างทั่วไปในเขตพื้นที่ประทานบัตรให้มีการเจริญเติบโตที่ดีอยู่เสมอ รวมทั้งปลูกต้นไม้เพิ่มเติมในส่วนที่พบว่าตายลง ซึ่งมีเนื้อที่ประมาณ 7 ไร่ นอกจากนั้น



รูปที่ 3

แผนการฟื้นฟูพื้นที่โครงการภายหลังสิ้นสุดการทำเหมือง

ถางหญ้าในพื้นที่ไม่เกี่ยวข้องกับการทำเหมือง รวมทั้งเผ่าเร่ร่อนการเกิดไฟป่าที่จะลุกลามเข้ามาในพื้นที่โครงการอย่างสม่ำเสมอ (รูปที่ 4)



แนวต้นไม้แนวคันทำมรรอบพื้นที่ประมาณ ๑๕๐



บริเวณหน้าเหมืองปัจจุบัน



บริเวณพื้นที่ป่าดงดิบเดิม ระหว่างหลักรูป 16-18



บริเวณแนวรั้วระยะ 50 ม. จากทางสาธารณะประโยชน์

4.2 งานประมาณที่ใช้ในการดำเนินงาน

กองทุนพื้นที่พื้นที่ที่จากการทำเหมืองจะเป็นกองทุนเพื่อใช้จ่ายในการพื้นที่พื้นที่ทำเหมือง โดยเริ่มจัดตั้งกองทุนและได้นำเงินเข้าบัญชีกองทุนครั้งแรกในวันที่ 1 กันยายน 2560 เป็นจำนวนเงิน 240,000 บาท และจะดำเนินการต่อเนื่องจนกระทั่งสิ้นสุดอายุประมาณระยะเวลาของทุน 25 ปี สถานะบัญชีกองทุน ณ วันที่ 18 กันยายน 2567 มีงบประมาณในกองทุนทั้งสิ้น 386,377.36 บาท รายละเอียดดังเอกสารแนบ 5 ส่วนงบประมาณที่ใช้ในการดำเนินการพื้นที่พื้นที่ในปี 2567 เป็นเงินจำนวน 100,000 บาท

บริเวณพื้นที่ไม่ทำเหมืองเมื่อที่ประมาณ 5 ไร่ ยังคงรักษาสภาพภูมิประเทศเดิมเอาไว้ เพื่อเป็นพื้นที่ Buffer Zone

● พื้นที่พื้นที่ที่ใช้ในการทำเหมือง

การดำเนินงานที่ผ่านมาได้มีการเปิดหน้าเหมืองแล้วประมาณ 25 ไร่ และเพิ่มผลผลิตของบ่อเหมืองสูงสุดไม่เกิน 12 ม. โดยวิธีเหมืองหาบบนชั้นบันได สำหรับพื้นที่ 7 ไร่ ลึกประมาณ 2.5 ม. ซึ่งปัจจุบันมีลักษณะเป็นชุมชนและยังมีการใช้ประโยชน์จากพื้นที่แห่งนี้อยู่ เพื่อความปลอดภัยจึงมีการปรับปรุงขอบชุมชนเหมืองดังกล่าวโดยควบคุมให้ความลาดชันไม่เกิน 45 องศา ควบคุมการทำการเหมืองปัจจุบันใช้แบบอัตราก่อนสำหรับรองรับน้ำชะล้างจากพื้นที่ทำเหมือง และปล่อยให้ผู้อยู่อาศัยในชุมชนได้มีตามธรรมชาติบริเวณของชุมชนเหมือง เพื่อป้องกันการพังทลายของขอบชุมชนเหมือง เมื่อสิ้นสุดการทำเหมืองแล้วจะปรับความลาดชันขอบบ่อให้มีความปลอดภัยและพัฒนาบ่อเหมืองเป็นแหล่งกักเก็บน้ำสำหรับใช้ประโยชน์ต่อไป นอกจากนี้ทางโครงการได้เว้นแนวกันเขตไม่ทำเหมืองห่างจากทางสาธารณะประโยชน์ในระยะ 50 ม. โดยได้มีการปลูกต้นไม้เพิ่มเติมให้หนาแน่นมากขึ้นและรักษาสภาพพื้นที่ป่าดงดิบเดิมไว้ในพื้นที่ที่ยังไม่มีการทำเหมืองทางทิศเหนือ ระหว่างหลักรูปที่ 16-18 รวมทั้งไม่ได้ต้นไม้หรือแนวถ้ำอยู่ในพื้นที่ที่ไม่เกี่ยวข้องกับการทำเหมือง

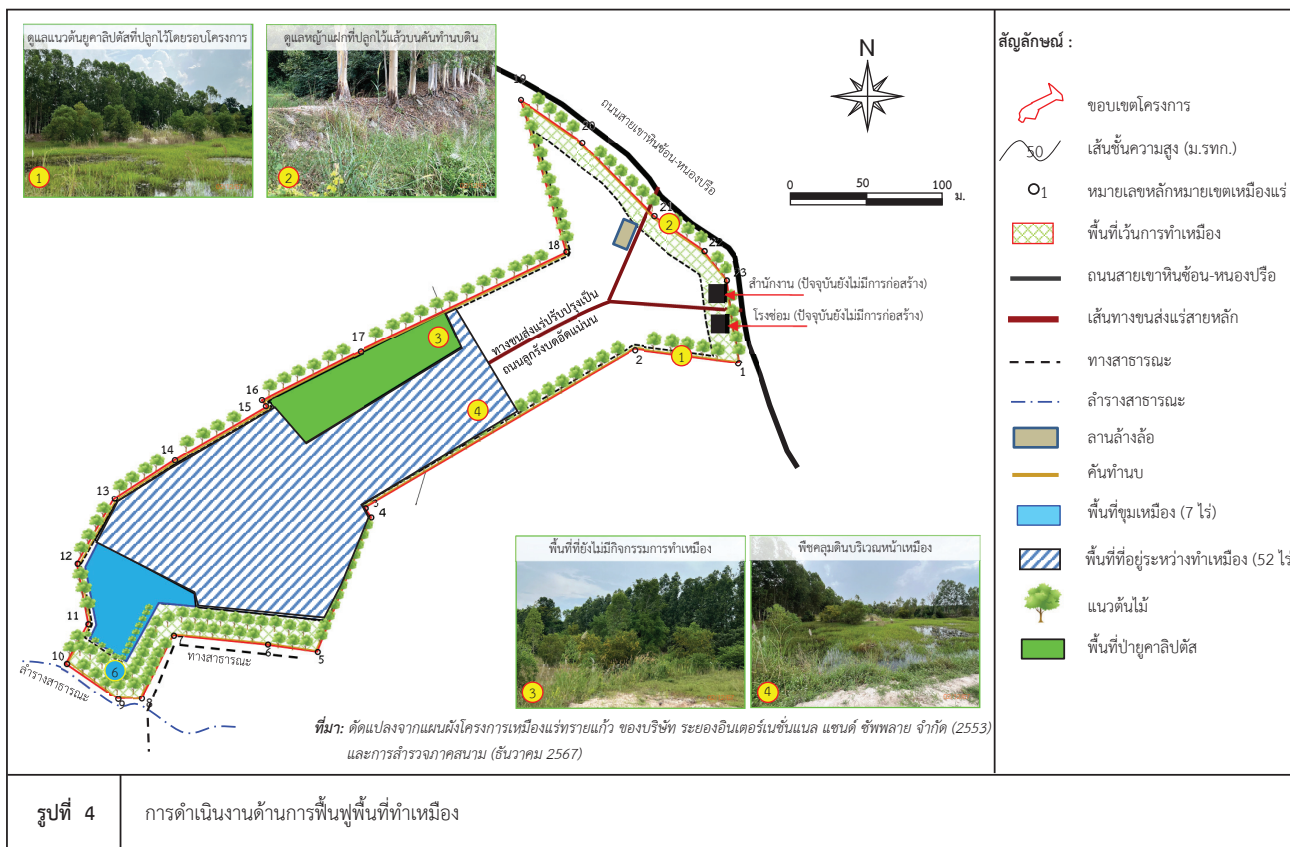
2) ปี 2567

● พื้นที่พื้นที่ที่ไม่มีการทำเหมือง

โครงการให้มีการเจริญเติบโตที่ดี และทำการปลูกทดแทนพื้นที่ที่หากพบว่าต้นไม้ตายลง พร้อมที่จะปลูกต้นไม้และพืชคลุมดินเพิ่มเติมให้มีความหนาแน่นมากขึ้น รวมทั้งเผ่าเร่ร่อนการเกิดไฟป่าที่จะลุกลามเข้ามาในพื้นที่โครงการอย่างสม่ำเสมอ ส่วนในบริเวณพื้นที่เว้นการทำเหมืองจากแนวเขตโดยรอบพื้นที่โครงการระยะ 10 ม. และแนวรั้วการทำเหมืองระยะ 50 ม. จากทางน้ำสาธารณะประโยชน์ และทางสาธารณะประโยชน์ เมื่อถึงจุดที่ต่ออยู่เสมอ รวมทั้งปลูกต้นไม้เพิ่มเติมในสถานที่ปลูกไว้บริเวณบริเวณแนวรั้วดังกล่าวให้มีการเจริญเติบโตที่ต่ออยู่เสมอ รวมทั้งปลูกต้นไม้เพิ่มเติมในส่วนที่พบว่าตายลง นอกจากนี้บริเวณชุมชนเหมืองที่ไม่ได้ใช้ในการเหมืองแล้วเนื้อที่ประมาณ 7 ไร่ ปัจจุบันยังไม่มีการใช้ประโยชน์จากพื้นที่ชุมชนเหมือง จึงได้ปล่อยให้พืชคลุมดินขึ้นเองตามธรรมชาติ เพื่อป้องกันการพังทลายของขอบเหมือง และในบริเวณพื้นที่ไร่ไม่ทำเหมืองเนื้อที่ประมาณ 5 ไร่ ยังคงรักษาสภาพภูมิประเทศเดิมเอาไว้ เพื่อเป็นพื้นที่ Buffer Zone (รูปที่ 4)

● พื้นที่พื้นที่ที่ใช้ในการทำเหมือง

ปัจจุบันได้มีการเปิดหน้าเหมืองไปแล้วประมาณ 27 ไร่ และเพิ่มผลผลิตของบ่อเหมืองสูงสุดไม่เกิน 12 ม. เพื่อความปลอดภัยป้องกันการพังทลายของหน้าเหมืองจึงมีการควบคุมความลาดชันของหน้าเหมืองไม่เกิน 30 องศา ควบคุมการทำการเหมือง เมื่อสิ้นสุดการทำเหมืองแล้วจะปรับความลาดชันของขอบบ่อให้มีความปลอดภัยและพัฒนาบ่อเหมืองเป็นแหล่งกักเก็บน้ำสำหรับใช้ประโยชน์ต่อไป นอกจากนี้ทางโครงการได้เว้นแนวกันเขตไม่ทำเหมืองห่างจากทางสาธารณะประโยชน์ในระยะ 50 ม. โดยได้มีการปลูกต้นไม้เพิ่มเติมให้หนาแน่นมากขึ้น พร้อมทั้งได้ทำการดูแลรักษาสภาพพื้นที่ป่าดงดิบเดิมในพื้นที่ที่ยังไม่มีการทำเหมืองทางทิศเหนือ ระหว่างหลักรูปที่ 16-18 ให้มีการเจริญเติบโตที่ดี และได้ต้นไม้หรือแนว



ลายมือชื่อ.....
(.....)

ลายมือชื่อ.....
(.....)

ลายมือชื่อ.....
(.....)

เอกสารแนบ 2

หนังสือแจ้งผลการพิจารณา รายงานการวิเคราะห์ผลกระทบ สิ่งแวดล้อม

ะจำปี/

ลำดับที่ ๘

การเพิ่มเติมชนิดของแร่ที่จะทำเหมือง การเปลี่ยนแปลงวิธีการทำเหมือง
แผนผังโครงการทำเหมืองและเงื่อนไข

การเพิ่มเติมชนิดของแร่ อธิบดีอนุญาตให้เพิ่มเติมชนิดของแร่.....ชนิด

ทำตั้งแต่.....เดือน.....พ.ศ.....เป็นต้นไป

อธิบดีกรมทรัพยากรธรณี

การเปลี่ยนแปลงวิธีการทำเหมือง อธิบดีอนุญาตให้เปลี่ยนแปลงวิธีการทำเหมืองจากวิธี.....

ทำตั้งแต่.....เดือน.....พ.ศ.....เป็นต้นไป

อธิบดีกรมทรัพยากรธรณี

การเปลี่ยนแปลงแผนผังโครงการ อธิบดีอนุญาตให้เปลี่ยนแปลงแผนผังโครงการทำเหมืองตามแผนผัง
โครงการทำเหมืองที่แนบท้ายพระกฤษฎีกาที่ได้แก้ไขเพิ่มเติมและแสดงไว้ในลำดับที่ 3 ตั้งแต่วันที่ ๒๑
เดือน.....ปี.....พ.ศ.๒๕๖๐.....เป็นต้นไป

อธิบดีกรมอุตสาหกรรมพื้นฐานและการเหมืองแร่

การเปลี่ยนแปลงเงื่อนไข อธิบดีอนุญาตให้เปลี่ยนแปลงเงื่อนไขที่แสดงไว้ในลำดับที่ 2 ข้อ.....

เกี่ยวกับ.....

เป็นดังนี้.....
ทำตั้งแต่วันที่.....เดือน.....พ.ศ.....เป็นต้นไป

อธิบดีกรมทรัพยากรธรณี

ครั้งที่ 2



ที่ ทส 1009.2/156

สำนักงานนโยบายและแผน

ทรัพยากรธรรมชาติและสิ่งแวดล้อม
80/1 ซอยพิบูลวัฒนา 7 ถนนพระรามที่ 6
กรุงเทพฯ 10400

8 มกราคม 2553

เรื่อง การพิจารณาการขอรับใบอนุญาตผลิตและจำหน่าย

เขียน กรมการผู้จัดการ บริษัท ระยะเวลาอินเตอร์เนชั่นแนล เซนต์ ซัพพลาย จำกัด

อ้างถึง 1. หนังสือ บริษัท ระยะเวลาอินเตอร์เนชั่นแนล เซนต์ ซัพพลาย จำกัด

ลงวันที่ 22 กรกฎาคม 2552

2. หนังสือ บริษัท ระยะเวลาอินเตอร์เนชั่นแนล เซนต์ ซัพพลาย จำกัด

ลงวันที่ 29 กันยายน 2552

สิ่งที่ส่งมาด้วย มาตราการป้องกันและแก้ไขผลกระทบสิ่งแวดล้อมและมาตรการติดตามตรวจสอบ

คุณภาพสิ่งแวดล้อม โครงการเหมืองแร่ทรายแก้ว ของบริษัท ระยะเวลาอินเตอร์เนชั่นแนล
เซนต์ ซัพพลาย จำกัด ค่าขอประทานบัตรที่ 1/2549 ตั้งอยู่ที่หมู่ที่ 7 ตำบลเวินซัน
อำเภอพนมสารคาม จังหวัดฉะเชิงเทรา

ตามหนังสือที่อ้างถึง 1 และ 2 บริษัท ระยะเวลาอินเตอร์เนชั่นแนล เซนต์ ซัพพลาย จำกัด
ได้เสนอรายงานการวิเคราะห์ผลกระทบสิ่งแวดล้อม โครงการเหมืองแร่ทรายแก้ว โดยวิธีเหมืองหาบ ของ
บริษัท ระยะเวลาอินเตอร์เนชั่นแนล เซนต์ ซัพพลาย จำกัด ค่าขอประทานบัตรที่ 1/2549 ตั้งอยู่ที่หมู่ที่ 7 ตำบล
เวินซัน อำเภอพนมสารคาม จังหวัดฉะเชิงเทรา จัดทำโดยบริษัท ระยะเวลาอินเตอร์เนชั่นแนล เซนต์ ซัพพลาย
และแผนทรัพยากรธรรมชาติและสิ่งแวดล้อมพิจารณาดำเนินการพิจารณาพิจารณาพิจารณา ความ
ละเอียดแจ้งแล้วนั้น

สำนักงานนโยบายและแผนทรัพยากรธรรมชาติและสิ่งแวดล้อมได้เสนอรายงานการ
วิเคราะห์ผลกระทบสิ่งแวดล้อม โครงการเหมืองแร่ทรายแก้ว โดยวิธีเหมืองหาบ ของบริษัท ระยะเวลาอินเตอร์
เนชั่นแนล เซนต์ ซัพพลาย จำกัด ค่าขอประทานบัตรที่ 1/2549 ตั้งอยู่ที่หมู่ที่ 7 ตำบลเวินซัน อำเภอ
พนมสารคาม จังหวัดฉะเชิงเทรา ให้คณะกรรมการผู้ชำนาญการพิจารณาการวิเคราะห์ผลกระทบ
สิ่งแวดล้อม ด้านเหมืองแร่ และอุตสาหกรรมกลุ่มหรือแร่ต่าง ๆ พิจารณาความสำคัญขั้นตอนการพิจารณา
รายงานฯ และในการประชุมครั้งที่ 9/2552 เมื่อวันที่ 7 ตุลาคม 2552 คณะกรรมการฯ มีมติเห็นชอบกับรายงาน

2/ การวิเคราะห์...

-2-

การวิเคราะห์ผลกระทบสิ่งแวดล้อม โครงการเหมืองแร่ทรายแก้ว โดยวิธีเหมืองหาบ ของบริษัท
ระยะเวลาอินเตอร์เนชั่นแนล เซนต์ ซัพพลาย จำกัด ค่าขอประทานบัตรที่ 1/2549 ตั้งอยู่ที่หมู่ที่ 7 ตำบล
เวินซัน อำเภอพนมสารคาม จังหวัดฉะเชิงเทรา โดยให้โครงการปฏิบัติตามมาตรการป้องกันและ
แก้ไขผลกระทบสิ่งแวดล้อมและมาตรการติดตามตรวจสอบคุณภาพสิ่งแวดล้อมที่เสนอไว้ในรายงาน
อย่างเคร่งครัด จักรวรรดิจะปฏิบัติตามสิ่งที่ส่งมาด้วย พร้อมทั้งประสานผู้จัดทำรายงาน (บริษัท ระยะเวลาอิน
เตอร์เนชั่นแนล เซนต์ ซัพพลาย จำกัด) จัดทำรายงานฉบับสมบูรณ์ จำนวน 2 ชุด และแนบบันทึกข้อมูล จำนวน 8 แผ่น และรายงาน
ภาคผนวกโดยรวบรวมเอกสารข้อมูลเพิ่มเติมตามลำดับการพิจารณาจำนวน 1 ชุด เสนอต่อ
สำนักงานฯ ภายในเวลา 1 เดือน เพื่อเป็นเอกสารอ้างอิงและส่งให้หน่วยงานที่เกี่ยวข้องต่อไป ทั้งนี้
สำนักงานฯ ได้สำเนาหนังสือแจ้งให้บริษัท ระยะเวลาอินเตอร์เนชั่นแนล เซนต์ ซัพพลาย จำกัด พิจารณาดำเนินการด้วยแล้ว

จึงเรียนมาเพื่อโปรดพิจารณาดำเนินการต่อไป

ขอแสดงความนับถือ



รองอธิการบดี ปฏิบัติราชการแทน
เลขาธิการสำนักงานนโยบายและแผนทรัพยากรธรรมชาติและสิ่งแวดล้อม

สำนักวิเคราะห์ผลกระทบสิ่งแวดล้อม
โทรศัพท์ 0-2265-6500 ต่อ 6788-93
โทรสาร 0-2265-6616

11.06.2
๕๙๕๘ ๕๙๕๙ ๕๙๖๐
เลขที่รับ: ๑๒๕๐
วันที่: ๑๒ มิ.ย. ๒๕๖๑
ร.๕๙ ๐๐ ๒๒๖๖

ก.ก.
เลขที่รับ: ๑๒ มิ.ย. ๒๕๖๑
วันที่: ๑๒ มิ.ย. ๒๕๖๑

บันทึกข้อความ

ส่วนราชการ สำนักงานบริหารสิ่งแวดล้อม กพร. โทร. ๐ ๒๒๐๒ ๓๙๔๔ โทรสาร ๐ ๒๒๔๔ ๘๗๖๖
ที่ อก ๐๕๐๘/ก(๒)๒๐๖ วันที่ ๑๕ มิถุนายน ๒๕๖๐
เรื่อง ผลการพิจารณาการเปลี่ยนแปลงแผนผังโครงการท่าเหมือง ของบริษัท ระยองอินเตอร์เนชั่นแนล
แซนด์ จำกัด จัฟฟลาย จำกัด
เรียน ผอ.สรช.๖

ตามที่ สรช.๖ ได้มีหนังสือ ที่ อก ๐๕๐๘/๖๓๒ ลงวันที่ ๙ มิถุนายน ๒๕๖๐ ส่งรายงานลักษณะ
ธรณีวิทยาแหล่งแร่และแผนผังโครงการท่าเหมือง ประกอบคำขอเปลี่ยนแปลงแผนผังโครงการท่าเหมือง ชนิด
แร่ทรายแก้ว ประทานบัตรที่ ๒๕๕๘๑๔/๑๕๕๘๑๔ ของบริษัท ระยองอินเตอร์เนชั่นแนล แซนด์ จำกัด จัฟฟลาย จำกัด
ตั้งอยู่ที่ตำบลเขาหินซ้อน อำเภอนาขามสารคาม จังหวัดฉะเชิงเทรา และมีความเห็นว่า แผนผังโครงการท่าเหมือง
มีความเหมาะสมตามหลักวิศวกรรมและสอดคล้องกับลักษณะธรณีวิทยา ให้สำนักงานบริหารสิ่งแวดล้อม (สบส.)
พิจารณาความควรระวังป้องกันและแก้ไขผลกระทบสิ่งแวดล้อมและมาตรการติดตามตรวจสอบผลกระทบ
สิ่งแวดล้อม และแจ้งผลการพิจารณาให้ สรช.๖ ทราบ ความละเอียดแล้วแล้ว นั้น

ส.ส. ตรวจสอบแล้ว ขอเรียนว่า

๑. การขอเปลี่ยนแปลงแผนผังโครงการท่าเหมืองครั้งนี้เป็นการขอท่าเหมืองความลึกจาก
เดิม ๖.๕ เมตร เป็นไม่เกิน ๑๒ เมตร โดยออกแบบการท่าเหมืองแบบขั้นบันได และความลาดชันสุดท้ายรวม
ของบ่อเหมืองไม่เกิน ๓๕ องศา และเสนอแผนการนำเงินงบประมาณเข้ากองทุนพื้นที่ที่เมืองแร่ ในเดือน
แรกหลังจากได้รับอนุญาตเปลี่ยนแปลงแผนผังโครงการท่าเหมือง สำหรับพื้นที่ที่จะตั้งพื้นที่ปู เนื้อที่ประมาณ ๓๐ ไร่
เป็นระยะเวลา ๑๕ ปี และดูแลรักษาพื้นที่ภายหลังสิ้นอายุประทานบัตรอีก ๒ ปี จะเปลี่ยนนำเงินเข้ากองทุนปีละ
๒๐,๐๐๐ บาท

๒. สำนักงานนโยบายและแผนทรัพยากรธรรมชาติและสิ่งแวดล้อม (สผ.) ได้มีหนังสือ
ที่ ทส ๑๐๐๙/๒/๑๕๖ ลงวันที่ ๘ มกราคม ๒๕๕๓ ให้ความเห็นชอบรายงานผลกระทบสิ่งแวดล้อมเบื้องต้น
และให้ผู้ประกอบการปฏิบัติตามมาตรการป้องกันและแก้ไขผลกระทบสิ่งแวดล้อมและมาตรการติดตาม
ตรวจสอบผลกระทบสิ่งแวดล้อม ซึ่งมาตรการฯ ไม่ได้กำหนดให้จัดตั้งกองทุนพื้นที่ที่เมืองแร่ แต่ได้
กำหนดให้เงินเข้ากองทุนทุกเดือนเป็นจำนวนร้อยละ ๑ ของค่าภาคหลวงแร่ที่ทำเหมืองได้ทุกเดือน
พร้อมทั้งให้มีมาตรการเสริมสร้างความเชื่อมั่น และแสดงความรับผิดชอบต่อชุมชน ให้จัดทำแผนมวลชน
สัมพันธ์ที่เป็นรูปธรรม โดยจัดเป็นงบประมาณรายปี ๗ ๓๐๐,๐๐๐ บาท ซึ่งโครงการฯ ได้ออกแบบและ
วางแผนการทำเหมือง ในอัตราการผลิตแร่เฉลี่ยประมาณ ๑๘๐,๐๐๐ เมตริกตันต่อปี และจัดสรรงบประมาณ
เข้ากองทุนดังกล่าวปีละ ๑๐๐,๐๐๐ บาท

๓. กพร. ได้มีประกาศ เรื่อง มาตรการป้องกันและแก้ไขผลกระทบสิ่งแวดล้อม โครงการ
เหมืองแร่ทรายแก้ว หรือทรายชลิกา ลงวันที่ ๒๓ สิงหาคม พ.ศ. ๒๕๕๖ โดยกำหนดให้ออกแบบบ่อเหมืองมี
ความลึกสูงสุดไม่เกิน ๑๒ เมตร จากระดับผิวดิน ความลาดชันสุดท้ายรวมไม่เกิน ๓๕ องศา หรือไม่เกิน ๑ : ๒

สำเนาถูกต้อง

ส.ส.
[Redacted Signature]
นักวิชาการอุตสาหกรรมปฏิบัติการ

เอกสารแนบ 3

หนังสือแจ้งผลการพิจารณาการ เปลี่ยนแปลงแผนผังโครงการท่าเหมือง

สพส. พิจารณาแล้ว เห็นว่าควรเปลี่ยนแปลงแผนผังโครงการทำเหมืองดังกล่าวไม่ก่อให้เกิดผลกระทบสิ่งแวดล้อมเพิ่มขึ้นอย่างมีนัยสำคัญ จึงให้ศูนย์ให้ผู้ใช้สิทธิประโยชน์บัตรปฏิบัติตามมาตรการป้องกันและแก้ไขผลกระทบสิ่งแวดล้อมและมาตรการควบคุมตรวจสอบผลกระทบสิ่งแวดล้อมที่กำหนดไว้เดิม ตามหนังสือ สผ. ที่ พส ๑๐๙๔/๒/๑๕๖ ลงวันที่ ๘ มกราคม ๒๕๕๓ และปฏิบัติให้มีความสอดคล้องกับประกาศ กพร. เรื่อง มาตรการป้องกันและแก้ไขผลกระทบสิ่งแวดล้อม โครงการเหมืองแร่ทรายแก้ว หรือทรายซึลิกา ลงวันที่ ๒๓ สิงหาคม พ.ศ. ๒๕๕๖ อย่างเคร่งครัด ทั้งนี้ ให้ผู้ใช้สิทธิประโยชน์บัตรดำเนินการจัดตั้งกองทุนฟื้นฟูพื้นที่เหมืองแร่ โดยให้นำเงินเข้ากองทุนฯ ในอัตราปีละ ๓๔,๕๐๐ บาทต่อไร่ของพื้นที่ที่ต้องฟื้นฟูและบำรุงรักษาดินไม่ในแต่ละปี และให้จัดสรรงบประมาณเข้ากองทุนฯ สำหรับกิจกรรมกองทุนเพื่อสิ่งแวดล้อมทางด้านสุขภาพ

จึงเรียนมาเพื่อโปรดพิจารณาต่อไปในส่วนที่เกี่ยวข้องต่อไป

เรียน ☐ ส.บ.ท. ☐ ค.ศ. ☐ ค.ส.ท. ☐ ค.ส.ว. ☒ ก.ก.

ดีใจไม่แพ้

ผู้ช่วยกรรมการกำกับหลักทรัพย์และตลาดหลักทรัพย์

ผอ.สรท.๖

๑ ๙ มิ.ย. ๒๕๕๓

๑๑๖๖๖

สำนักกุดดอง

รักษาการผู้อำนวยการกรมปฏิบัติการ

เอกสารแนบ 4

**รายงานแผนและผลการดำเนินงานด้านการ
ฟื้นฟูพื้นที่ที่ท่าเหมืองตามรูปแบบของกรม
อุตสาหกรรมพื้นฐานและการเหมืองแร่**

๔

๓.๒ การรายงานผล จะต้องดำเนินการดังนี้

๓.๒.๑ รายงานผลการปฏิบัติงานเดือนแจ้งกำหนดในประกาศฉบับนี้ ให้กรมอุตสาหกรรม
พื้นฐานและการเหมืองแร่ทราบปีละครั้ง ตลอดอายุประทานบัตร

๓.๒.๒ จัดทำป้ายแสดงผลการติดตามตรวจสอบคุณภาพสิ่งแวดล้อมและผลการปฏิบัติงาน
เดือนให้ที่กำหนด ติดตั้งไว้บริเวณด้านหน้าโครงการ และสำนักงานองค์กรปกครองส่วนท้องถิ่นที่แปลงประทาน
บัตรตั้งอยู่

ประกาศ ณ วันที่ ๒๓ สิงหาคม พ.ศ.๒๕๕๖



อธิบดีกรมอุตสาหกรรมพื้นฐานและการเหมืองแร่



วิธีดำเนินการ (ให้อธิบายลักษณะของหน้าเหมือง ความปลอดภัย)...ดำเนินการปิดทำเหมืองให้มีความลึกของบ่อเหมืองสูงสุดไม่เกิน 12 เมตร ทำเหมืองโดยวิธีขุดเหมืองหาแบบขั้นบันได และความลาดชันสุดท้ายของบ่อเหมืองไม่เกิน 45 องศา เว้นแวกกันเขตไม่ทำเหมือง โดยจะเว้นแวกกันเขตไม่ทำเหมืองห่างจากทางสาธารณะประโยชน์ในระยะ 50 เมตร สำหรับพื้นที่ที่เว้นการทำเหมืองทำเหมืองยังคงรักษาสภาพเดิมไว้ พร้อมทั้งฝังรังผึ้งไฟป่า

() การปรับสภาพพื้นที่ปลูกกับปลูกดินและเศษหิน
จำนวน.....แห่ง เนื้อที่.....ไร่
วิธีดำเนินการ

(✓) การปรับสภาพและพื้นที่ปลูกเหมืองที่ไม่ใช้ในการทำเหมืองแล้ว
จำนวน.....1.....แห่ง ขนาด.....7.....ไร่
วิธีดำเนินการปัจจุบันยังมีการใช้ประโยชน์จากพื้นที่ชุมชนเหมือง และปล่อยให้เจริญขึ้นปกคลุมหน้าดินตามธรรมชาติ เพื่อป้องกันการพังทลายของของบ่อเหมือง

(✓) การปรับสภาพและพื้นที่ปลูกป้องกันการชะล้างตะกอนดินจากบริเวณหน้าเหมืองที่เก็บกองเปลือกดิน/เศษหิน และบริเวณอื่น ๆ อาทิเช่น คันทำนบดินและคูระบายน้ำและบ่อตัดตะกอน เป็นต้น
จำนวน.....แห่ง ขนาด.....15.....ไร่

วิธีดำเนินการ...ดูแลแนวต้นไม้ที่มีการปลูกไว้แล้วบนคันทำนบดินให้มีการเจริญเติบโตที่ดีและแผ่รังผึ้งไฟป่า
(✓) การปลูกต้นไม้ระหว่างพื้นที่ว่างทั่วไปในเขตพื้นที่ประทานบัตร รวมเนื้อที่ประมาณ....7 และ 5.....ไร่
วิธีดำเนินการ...พื้นที่ประมาณ 7 ไร่ ดูแลแนวต้นไม้เดิมที่ปลูกไว้แล้วในพื้นที่ว่างทั่วไปในพื้นที่โครงการให้มีการเจริญเติบโตดี พร้อมทั้งแผ่รังผึ้งไฟป่า พื้นที่ประมาณ 5 ไร่ เป็นพื้นที่เว้นไม่ทำเหมือง ยังคงรักษาสภาพภูมิประเทศเดิมไว้

() การปรับสภาพและพื้นที่ปลูกพื้นที่บริเวณโรงแต่งแร่/โรงโม่หิน เนื้อที่.....ไร่
วิธีดำเนินการ

() การปรับสภาพและพื้นที่ปลูกพื้นที่บริเวณสำนักงาน/บ้านพัก เนื้อที่.....ไร่
วิธีดำเนินการ

งบประมาณดำเนินการทั้งหมดโดยประมาณ.....100,000.....บาท

5. แผนการดำเนินงานในช่วง 3 ปีข้างหน้า
5.1 แผนการดำเนินงานที่จะจัดทำในช่วง 3 ปี ข้างหน้า (พร้อมแนบแผนผังแสดงตำแหน่งที่จะดำเนินการใน 3 ปีข้างหน้า)

(✓) การปรับสภาพและพื้นที่ปลูกพื้นที่บริเวณหน้าเหมือง
จำนวน.....1.....แห่ง เนื้อที่.....27.....ไร่
วิธีดำเนินการ (ให้อธิบายลักษณะของหน้าเหมือง ความปลอดภัย)...ดำเนินการเปิดเหมืองให้มีความลึกของบ่อเหมืองสูงสุดไม่เกิน 12 เมตร ทำเหมืองโดยวิธีขุดเหมืองหาแบบขั้นบันได และความลาดชันสุดท้ายของบ่อเหมืองไม่เกิน 45 องศา เว้นแวกกันเขตไม่ทำเหมือง โดยจะเว้นแวกกันเขตไม่ทำเหมืองห่างจากทางสาธารณะประโยชน์ในระยะ 50 เมตร สำหรับพื้นที่ที่เว้นการทำเหมืองยังคงรักษาสภาพเดิมไว้ พร้อมทั้งฝังรังผึ้งไฟป่า

() การปรับสภาพและพื้นที่ปลูกกับปลูกดินและเศษหิน

-2- น.4/2

1. ประทานบัตร
ชื่อผู้ถือประทานบัตรบริษัท ระยองอินเตอร์เนชั่นแนล แชนด์ ซัพพลาย จำกัด.....
ชื่อผู้รับช่วงการทำเหมืองหมายเลขคำขอประทานบัตรเดิม.....1/2549
หมายเลขประทานบัตร.....29814/15981.....หมายเลขคำขอประทานบัตรเดิม.....1/2549
ที่ตั้ง ตำบล.....เขาหินซ้อน.....อำเภอ.....พนมสารคาม.....จังหวัด.....ฉะเชิงเทรา.....
ชนิดแร่.....ทรายแก้ว.....วิธีการทำเหมือง.....เหมืองหาบ.....
อายุประทานบัตร.....25.....ปี เริ่มตั้งแต่.....4 พฤษภาคม 2554.....วันสิ้นอายุ.....3 พฤษภาคม 2579
เนื้อที่ประทานบัตรทั้งหมด.....129-3-25.....ไร่ โดยกรรมสิทธิ์ที่ดินมีดังนี้
(✓) มีกรรมสิทธิ์ (ระบุประเภท เช่น โฉนด ส.ก. ส.3 ฯลฯ).....129-3-25.....ไร่
() ที่รัฐ (ระบุประเภท เช่น ป่าสงวน, สปก.).....
() อื่นๆ (ระบุ).....ไร่

2. ข้อมูลการทำเหมืองปัจจุบัน
สภาพปัจจุบัน (✓) เปิดการทำเหมือง () หยุดการทำเหมือง
พื้นที่ที่ใช้ในการทำเหมืองและประกอบกิจกรรมเกี่ยวเนื่องทั้งหมดในปัจจุบัน.....102-2-95.....ไร่
จำนวนหน้าเหมือง/บ่อเหมืองปัจจุบัน.....1.....
ขนาด (ระบุขนาดแต่ละแห่งตามลำดับ).....27-1-0 (เพิ่มความลึก).....
พื้นที่เก็บกองเปลือกดินและเศษหิน.....
ขนาด (ระบุขนาดแต่ละแห่งตามลำดับ).....
พื้นที่รื้อแต่งแร่/ สำนักงาน /บ้านพัก ฯลฯ รวม.....ไร่ ลึก.....2.5 เมตร
จำนวนขุมเหมืองที่ไม่ใช้ในการทำเหมืองแล้ว.....1.....
พื้นที่ที่ดำเนินการทำเหมืองแล้ว.....ไร่ พื้นที่ทำการฟื้นฟูแล้ว.....ไร่
พื้นที่ดำเนินการทำเหมืองแล้ว.....27-1-0 (เพิ่มความลึก).....ไร่ พื้นที่ทำการฟื้นฟูแล้ว.....ไร่

3. รูปแบบการใช้ประโยชน์ที่ดินภายหลังสิ้นสุดการทำเหมือง (พร้อมแนบแผนผังการทำพื้นที่ฟื้นฟูที่ในภาพรวมซึ่งสอดคล้องกับแผนผังโครงการทำเหมืองโดยส่งเฉพาะครั้งแรกของการรายงานและทุกครั้งที่มีการเปลี่ยนแปลงรูปแบบการใช้พื้นที่สุดท้าย)
(✓) พัฒนาเป็นแหล่งน้ำสาธารณะ () พัฒนาเป็นทุ่งหญ้าสาธารณะ / ทุ่งหญ้าเลี้ยงสัตว์
() พัฒนาเป็นพื้นที่เกษตรกรรม (✓) ปลูกสร้างสวนป่า
() อื่นๆ(ระบุ).....

4. ผลการดำเนินงานในช่วง 3 ปีที่ผ่านมา (พร้อมแนบแผนผังแสดงพื้นที่ดำเนินการปรับปรุงและฟื้นฟูสภาพพื้นที่ที่ใช้ทำเหมือง และภาพถ่ายการดำเนินงาน)
(✓) การปรับสภาพและพื้นที่ปลูกพื้นที่บริเวณหน้าเหมือง
จำนวน.....1.....แห่ง เนื้อที่.....27-1-0 (เพิ่มความลึก).....ไร่

-1- น.4/1

เอกสารแนบ 5

สำเนาบัญชีกองทุน ฟื้นฟูสภาพพื้นที่ทำเหมือง

จำนวน.....แห่ง เนื้อที่.....ไร่
วิธีดำเนินการ

(✓) การรับสภาพและฟื้นฟูชุมชนเมืองที่ไม่ใช้ในการทำเหมืองแล้ว
จำนวน.....1.....แห่ง ขนาดเนื้อที่.....7.....ไร่
วิธีดำเนินการปัจจุบันยังมีการใช้ประโยชน์จากพื้นที่ชุมชนเมือง และปล่อยให้เข้าสู่ปศุชนพันธุ์
ตามธรรมชาติ เพื่อป้องกันการพังทลายของขอบบ่อเหมือง.

(✓) การรับสภาพและฟื้นฟูระบบป้องกันและการชะลอตะกอนดินจากบริเวณหน้าเหมืองที่เกิดขึ้นเองเลือก
ดิน/เศษหิน และบริเวณอื่น ๆ อาทิเช่น คันกั้นดินและคูระบายน้ำและบ่ออัดตะกอน เป็นต้น

จำนวน.....1.....แห่ง ขนาดเนื้อที่.....15.....ไร่
วิธีดำเนินการบำรุงรักษา ดูแลต้นไม้เดิมที่ไม่ได้ปลูกไว้แล้วให้มีการเจริญเติบโตและแผ่กิ่งก้านใบไป.

(✓) การปลูกต้นไม้ระหว่างพื้นที่ว่างทั่วไปในเขตพื้นที่ที่ประทุนบัตร รวมเนื้อที่.....7 และ 5.....ไร่
วิธีดำเนินการพื้นที่ประมาณ 7 ไร่ ดูแลต้นไม้เดิมที่มีการปลูกไว้แล้วในพื้นที่ว่างทั่วไปในพื้นที่

โครงการให้มีการเจริญเติบโตที่ดี และพื้นที่ที่ไม่ทำเหมือง ยังคงรักษาสภาพภูมิประเทศ
เดิมไว้ และแผ่กิ่งก้านใบไป.

() การรับสภาพและฟื้นฟูพื้นที่บริเวณโรงแต่งแร่/โรงโม่หิน เนื้อที่.....ไร่

วิธีดำเนินการ

() การรับสภาพและฟื้นฟูพื้นที่บริเวณสำนักงาน/บ้านพัก เนื้อที่.....ไร่

วิธีดำเนินการ

5.2 การจัดเตรียมงบประมาณ

งบประมาณสำหรับดำเนินงาน.....400,000.....บาท

งบประมาณสำหรับการบำรุงรักษาพื้นที่ที่ฟื้นฟูแล้ว.....100,000.....บาท

ปัญหาและอุปสรรคที่ต้องการความช่วยเหลือ/สนับสนุนจากกรมอุตสาหกรรมพื้นฐานและการเหมืองแร่
และส่วนราชการอื่นๆ.....

วิธีดำเนินการ

(ลงชื่อ).....

(.....)

ตำแหน่ง.....ผู้จัดทำรายงาน

วันที่.....

รับรองข้อ

รดำเนินการ

(ลงชื่อ).....

(.....)

ตำแหน่ง.....ผู้รับมอบอำนาจ.....

ดําเนินการ

วันที่ D M Y 日 月 年	รหัส DEP. NO. 月 年	รหัส CODE	ถอน WITHDRAWAL 支出	ฝาก DEPOSIT 存入	ยอดคง BALANCE 残存	รายการ MACH. NO.
25/06/21	INT	*****188.65			*****302,860.29	0000
25/06/21	TAX	*****1.89			*****302,858.40	0000
26/08/21	DEP	*****20,000.00			*****322,858.40	0320T
25/12/21	INT	*****198.16			*****323,056.56	0000
25/12/21	TAX	*****1.98			*****323,054.58	0000
13/06/22	B/F				*****323,054.58	0320T
25/06/22	INT	*****201.36			*****323,255.94	0000
25/06/22	TAX	*****2.01			*****323,253.93	0000
05/09/22	DEP	*****20,000.00			*****343,253.93	0320T
25/12/22	INT	*****361.19			*****343,615.12	0000
25/12/22	TAX	*****3.61			*****343,611.51	0000
03/04/23	B/F				*****343,611.51	0100P
25/06/23	INT	*****717.35			*****344,328.86	0000
25/06/23	TAX	*****7.17			*****344,321.69	0000
29/08/23	B/F				*****344,321.69	0100P
20/09/23	DEP	*****20,000.00			*****364,321.69	0320T
25/12/23	INT	*****977.57			*****365,299.26	0000
25/12/23	TAX	*****9.78			*****365,289.48	0000
18/06/24	B/F				*****365,289.48	0100P

ธนาคารกรุงเทพ จำกัด (มหาชน)

วันที่ D M Y 日 月 年	รหัส DEP. NO. 月 年	รหัส CODE	ถอน WITHDRAWAL 支出	ฝาก DEPOSIT 存入	ยอดคง BALANCE 残存	รายการ MACH. NO.
25/06/24	INT	*****1,098.87			*****366,388.35	0000
25/06/24	TAX	*****10.99			*****366,377.36	0000
16/09/24	NED	*****20,000.00			*****386,377.36	0320T
18/09/24	B/F				*****386,377.36	0100P

สาขา 0320 บัญชีเลขที่ 320-0-93825-0
Branch หนองสาครตาม Account No.

ชื่อบัญชี Account Name 戶口名称

นาง. ระยองอินเตอร์ เนชั่นแนลเทรดดิ้งทราสต์
(จำกัดความรับผิดของธนาคารกรุงเทพ จำกัด (มหาชน))
วันที่ 29/04/15981

ทะเบียนเลขที่ SC SCS6235425

ลายเซ็นผู้มีอำนาจ
Authorized Signature

ธนาคารกรุงเทพ จำกัด (มหาชน)

วันที่ D M Y 日 月 年	รหัส DEP. NO. 月 年	รหัส CODE	ถอน WITHDRAWAL 支出	ฝาก DEPOSIT 存入	ยอดคง BALANCE 残存	รายการ MACH. NO.
01/09/17	02	DEP	*****240,000.00		*****240,000.00	0320T
15/12/17	INT	*****261.37			*****240,261.37	0000
15/12/17	TAX	*****2.61			*****240,258.76	0000
15/06/18	INT	*****449.25			*****240,708.01	0000
15/06/18	TAX	*****4.49			*****240,703.52	0000
01/09/18	03	DEP	*****20,000.00		*****260,703.52	0765T
21/12/18	INT	*****490.41			*****261,193.93	0000
21/12/18	TAX	*****4.90			*****261,189.03	0000

วันที่ D M Y 日 月 年	รหัส DEP. NO. 月 年	รหัส CODE	ถอน WITHDRAWAL 支出	ฝาก DEPOSIT 存入	ยอดคง BALANCE 残存	รายการ MACH. NO.
28/06/19	INT	*****507.17			*****261,696.20	0000
28/06/19	TAX	*****5.07			*****261,691.13	0000
19/09/19	04	DEP	*****20,000.00		*****281,691.13	0320T
25/12/19	INT	*****504.09			*****282,195.22	0000
25/12/19	TAX	*****5.04			*****282,190.18	0000
25/06/20	INT	*****304.41			*****282,494.59	0000
25/06/20	TAX	*****3.04			*****282,491.55	0000
25/12/20	INT	*****181.91			*****302,673.46	0000
25/12/20	TAX	*****1.82			*****302,671.64	0320T
20/01/21	P/F				*****302,671.64	0320T

ธนาคารกรุงเทพ จำกัด (มหาชน)



เอกสารแบบ 5

สำหรับบัญชีกองทุน



สำเนาบัญชีกองทุนเพื่อสิ่งแวดล้อมทางด้านสุขภาพ

สาขา 0320
Branch พนมสารคาม

บัญชีเลขที่
Account No.

320-0-91325-3

ชื่อบัญชี

Account Name

戶口名稱

บจ. ระยองอินเตอร์เนชั่นแนลแซนด์ชีพฟลาย
(นี่คือของทางนี้เพื่อส่งของกลับมาทางด้านผู้ขาย)
พ.ศ. 29814/15981

ทะเบียนเล่มที่ SC

SC51306725

ลายมือชื่อผู้รับมอบอำนาจ
Authorized Signature



Bangkok Bank 曼谷銀行
ธนาคารกรุงไทย

วัน เดือน ปี
D M Y
日 月 年

ลำดับ
DEP. NO.
CODE

ถอน
WITHDRAWAL
支出

ฝาก
DEPOSIT
存入

คงเหลือ
BALANCE
結存

09/03/16	05	DEP	*****1,000.00	*****1,000.00	0320T ₁
11/04/16	02	DEP	*****6,376.00	*****7,376.00	0320T ₂
17/06/16		INT	*****5.49	*****7,381.49	0000 ₄
17/06/16		TAX	*****.05	*****7,381.44	0000 ₅
23/06/16	07	DEP	*****4,673.00	*****12,054.44	0320T ₆
27/07/16	25	DEP	*****74,141.00	*****86,195.44	0283T ₇
26/08/16	04	W/D	*****46,547.00	*****39,648.44	0320T ₈
14/09/16	04	DEP	*****11,167.00	*****50,815.44	0320T ₉
25/11/16	11	NBD	*****6,652.00	*****57,467.44	0320T ₁₀
16/12/16		INT	*****89.48	*****57,556.92	0000 ₁₁

16/12/16		TAX	*****.89	*****57,556.03	0000 ₁₅
25/01/17		B/F		*****57,556.03	0765T ₁₆
30/01/17	25	NBD	*****5,643.00	*****63,199.03	0283T ₁₇
10/02/17	11	W/D	*****38,239.00	*****24,960.03	0320T ₁₈
16/02/17	11	DEP	*****403.00	*****25,363.03	0320T ₁₉
20/03/17	02	DEP	*****7,524.00	*****32,887.03	0765T ₂₀
16/06/17		INT	*****73.11	*****32,960.14	0000 ₂₁
16/06/17		TAX	*****.73	*****32,959.41	0000 ₂₂

ธนาคารกรุงไทย จำกัด (มหาชน)

วัน เดือน ปี
D M Y
日 月 年

ลำดับ
DEP. NO.

คำย่อ
CODE

ถอน
WITHDRAWAL
支出

ฝาก
DEPOSIT
存入

คงเหลือ
BALANCE
結存

หมายเลข
MACH. NO.

130638

24/06/17	04	DEP	*****3,762.00	*****36,721.41	0765T ¹
04/07/17	04	DEP	*****7,524.00	*****44,245.41	0320T ²
08/09/17	03	DEP	*****5,543.00	*****49,888.41	0320T ³
21/11/17	11	DEP	*****4,055.00	*****53,943.41	0320T ⁴
15/12/17		INT	*****87.93	*****54,031.34	0000 ⁵
15/12/17		TAX	*****.88	*****54,030.46	0000 ⁶
15/06/18		INT	*****101.03	*****54,131.49	0000 ⁸
15/06/18		TAX	*****1.01	*****54,130.48	0000 ¹⁰
11/09/18	11	TSA	*****36,594.00	*****17,536.48	0320T ¹¹
21/12/18		INT	*****66.76	*****17,603.24	0000

21/12/18		TAX	*****.67	*****17,602.57	0000 ¹⁵
28/06/19		INT	*****34.18	*****17,636.75	0000 ¹⁶
25/06/19		TAX	*****.34	*****17,636.41	0000 ¹⁷
25/12/19		TAX	*****.33	*****17,668.69	0000 ¹⁸
25/06/20		INT	*****19.06	*****17,687.75	0000 ¹⁹
25/06/20		TAX	*****.19	*****17,687.56	0000 ²⁰
25/12/20		INT	*****11.09	*****17,698.65	0000 ²¹
25/12/20		TAX	*****.11	*****17,698.54	0000 ²²
20/01/21		R/F		*****17,698.54	0320T ²³
25/06/21		INT	*****11.03	*****17,709.57	0000 ²⁴
25/06/21		TAX	*****.11	*****17,709.46	0000 ²⁵

130638

ธนาคารกรุงเทพ จำกัด (มหาชน)

วันที่โอน
D M Y
日 月 年

ลำดับ
DEP. NO.

สาขา
CODE

ถอน
WITHDRAWAL
支出

ฝาก
DEPOSIT
存入

คงเหลือ
BALANCE
結存

หมายเลข
MACH. NO.

1308338

31/08/21	B/F		*****17,709.46	0100T ₁
25/12/21	INT	*****11.10	*****17,720.56	0000 ₂
25/12/21	TAX	*****.11	*****17,720.45	0000 ₃
13/06/22	B/F		*****17,720.45	0320T ₄
25/06/22	INT	*****11.04	*****17,731.49	0000 ₅
25/06/22	TAX	*****.11	*****17,731.38	0000 ₆
05/09/22	B/F		*****17,731.38	0320T ₇
25/12/22	INT	*****18.91	*****17,750.29	0000 ₈
25/12/22	TAX	*****.19	*****17,750.10	0000 ₉

03/04/23	B/F		*****17,750.10	0100T ₁₀
25/06/23	INT	*****37.06	*****17,787.16	0000 ₁₁
25/06/23	TAX	*****.37	*****17,786.79	0000 ₁₂
29/08/23	B/F		*****17,786.79	0100T ₁₃
25/12/23	INT	*****48.87	*****17,835.66	0000 ₁₄
25/12/23	TAX	*****.49	*****17,835.17	0000 ₁₅
02/05/24 00	COM	*****200.00	*****17,635.17	0077A ₁₆
18/06/24	B/F		*****17,635.17	0100T ₁₇
25/06/24	INT	*****53.48	*****17,688.65	0000 ₁₈
25/06/24	TAX	*****.53	*****17,688.12	0000 ₁₉
18/09/24	B/F		*****17,688.12	0100T ₂₀

26

1308338

ธนาคารกรุงเทพ จำกัด (มหาชน)

สำเนาบัญชีกองทุนฟื้นฟูสภาพพื้นที่ทำเหมือง

สาขา 0320
Branch พนมสารคาม

บัญชีเลขที่
Account No.

320-0-93825-0

ชื่อบัญชี

Account Name

戶口名稱

บจ. ระยองอินเตอร์เนชั่นแนลเทรดดิ้งพลาซ
(จำกัดการผูกพันไม่ผูกมัดการเงินที่ทำการ)
วันที่ 29/11/15981

ทะเบียนเล่มที่ SC

SC56235425

ลายมือชื่อผู้รับมอบอำนาจ
Authorized Signature



วัน เดือน ปี
D M Y
日 月 年

ลำดับ
DEP. NO.

คำย่อ
CODE

ถอน
WITHDRAWAL
支出

ฝาก
DEPOSIT
存入

คงเหลือ
BALANCE
結存

หมายเลข
MACH. NO.

01/09/17	02	DEP	*****240,000.00	*****240,000.00	0320T ¹
15/12/17		INT	*****261.37	*****240,261.37	0000 ²
15/12/17		TAX	*****2.61	*****240,258.76	0000 ³
15/06/18		INT	*****449.25	*****240,708.01	0000 ⁵
15/06/18		TAX	*****4.49	*****240,703.52	0000 ⁶
01/09/18	03	DEP	*****20,000.00	*****260,703.52	0765T ⁸
21/12/18		INT	*****490.41	*****261,193.93	0000 ⁹
21/12/18		TAX	*****4.90	*****261,189.03	0000 ¹⁰

28/06/19		INT	*****507.17	*****261,696.20	0000 ¹⁵
28/06/19		TAX	*****5.07	*****261,691.13	0000 ¹⁶
19/09/19	04	DEP	*****20,000.00	*****281,691.13	0320T ¹⁸
25/12/19		INT	*****504.09	*****282,195.22	0000 ¹⁹
25/12/19		TAX	*****5.04	*****282,190.18	0000 ²⁰
25/06/20		INT	*****304.41	*****282,494.59	0000 ²¹
25/06/20		TAX	*****3.04	*****282,491.55	0000 ²²
25/12/20		INT	*****181.91	*****302,673.46	0000 ²³
25/12/20	04	TAX	*****1.82	*****302,671.64	0000 ²⁴
20/01/21		B/F		*****302,671.64	0320T ²⁶

ธนาคารกรุงเทพ จำกัด (มหาชน)

วัน เดือน ปี
D M Y
日 月 年

ลำดับ
DEP. NO.

คำย่อ
CODE

ถอน
WITHDRAWAL
支出

ฝาก
DEPOSIT
存入

คงเหลือ
BALANCE
結存

หมายเลข
MACH. NO.

25/06/21	INT	*****188.65	*****302,860.29	0000	1
25/06/21	TAX	*****1.89	*****302,858.40	0000	2
26/08/21 11	DEP	*****20,000.00	*****322,858.40	0320T	3
25/12/21	INT	*****198.16	*****323,056.56	0000	4
25/12/21	TAX	*****1.98	*****323,054.58	0000	5
13/06/22	B/F		*****323,054.58	0320T	6
25/06/22	INT	*****201.36	*****323,255.94	0000	7
25/06/22	TAX	*****2.01	*****323,253.93	0000	8
					9
					10
05/09/22 07	DEP	*****20,000.00	*****343,253.93	0320T	11

25/12/22	INT	*****361.19	*****343,615.12	0000	15
25/12/22	TAX	*****3.61	*****343,611.51	0000	16
03/04/23	B/F		*****343,611.51	0100T	17
25/06/23	INT	*****717.35	*****344,328.86	0000	18
25/06/23	TAX	*****7.17	*****344,321.69	0000	19
29/08/23	B/F		*****344,321.69	0100T	20
					21
					22
20/09/23 07	DEP	*****20,000.00	*****364,321.69	0320T	23
25/12/23	INT	*****977.57	*****365,299.26	0000	24
25/12/23	TAX	*****9.78	*****365,289.48	0000	25
18/06/24	B/F		*****365,289.48	0100T	26

ธนาคารกรุงเทพ จำกัด (มหาชน)

วัน เดือน ปี
D M Y
日 月 年

ลำดับ
DEP. NO.

คำย่อ
CODE

ถอน
WITHDRAWAL
支出

ฝาก
DEPOSIT
存入

คงเหลือ
BALANCE
結存

หมายเลข
MACH. NO.

25/06/24	INT	*****1,098.87	*****366,388.35	0000	1
25/06/24	TAX	*****10.99	*****366,377.36	0000	2
16/09/24 08	NBD	*****20,000.00	*****386,377.36	0320T	3
18/09/24	B/F		*****386,377.36	0100T	4
					5
					6
					7
					8
					9
					10
					11

สำเนาบัญชีฟาร์:วังทว:สุภาพ

สาขา 0320
Branch พนมสารคาม

บัญชีเลขที่
Account No.

320-0-93823-5

ชื่อบัญชี

Account Name

戶口名稱

บจ. ระยองอินเตอร์เนชั่นแนลเทรดดิ้งพพลาย
(จำกัดการนำเข้าและส่งออก)
พทว. 29814/15981

ทะเบียนเล่มที่ SC

SC56235424

ลายมือชื่อรับมอบอำนาจ
Authorized Signature

Bangkok Bank 曼谷銀行
ธนาคารกรุงเทพ

วัน เดือน ปี
D M Y
日 月 年

ลำดับ
DEP. NO.

คำย่อ
CODE

ถอน
WITHDRAWAL
支出

ฝาก
DEPOSIT
存入

คงเหลือ
BALANCE
結存

หมายเลข
MACH. NO.

01/09/17	02	DEP	*****100,000.00	*****100,000.00	0320T ¹
15/12/17		INT	*****108.90	*****100,108.90	0000 ²
15/12/17		TAX	*****1.09	*****100,107.81	0000 ³
15/06/18		INT	*****187.19	*****100,295.00	0000 ⁵
15/06/18		TAX	*****1.87	*****100,293.13	0000 ⁷
01/09/18	03	DEP	*****100,000.00	*****200,293.13	0765T ⁹
21/12/18		INT	*****309.82	*****200,602.95	0000 ¹⁰
21/12/18		TAX	*****3.10	*****200,599.85	0000 ¹¹
28/06/19		INT	*****389.52	*****200,989.37	0000 ¹²
28/06/19		TAX	*****3.90	*****200,985.47	0000 ¹⁵
19/09/19	04	DEP	*****100,000.00	*****300,985.47	0320T ¹⁷
25/12/19		INT	*****472.37	*****301,457.84	0000 ¹⁸
25/12/19		TAX	*****4.72	*****301,453.12	0000 ¹⁹
25/06/20		INT	*****325.20	*****301,778.32	0000 ²⁰
25/06/20		TAX	*****3.25	*****301,775.07	0000 ²¹
25/12/20		INT	*****213.44	*****401,988.51	0000 ²²
25/12/20	04	DEP	*****200,000.00	*****401,788.51	0320T ²³
20/01/21		B/F		*****401,986.38	0320T ²⁵
25/06/21		INT	*****250.55	*****402,236.93	0000 ²⁶

ธนาคารกรุงเทพ จำกัด (มหาชน)

วัน เดือน ปี
D M Y
日 月 年

ลำดับ
DEP. NO.

คำย่อ
CODE

ถอน
WITHDRAWAL
支出

ฝาก
DEPOSIT
存入

คงเหลือ
BALANCE
結存

หมายเลข
MACH. NO.



25/06/21	TAX	*****2.51	*****402,234.42	0000	1
06/08/21 07	W/D	*****219,000.00	*****183,234.42	0320T	2
26/08/21 11	DEP	*****100,000.00	*****283,234.42	0320T	3
25/12/21	INT	*****187.37	*****283,421.79	0000	4
25/12/21	TAX	*****1.87	*****283,419.92	0000	5
13/06/22	B/F		*****283,419.92	0320T	6
25/06/22	INT	*****176.65	*****283,596.57	0000	7
25/06/22	TAX	*****1.77	*****283,594.80	0000	8
05/09/22 07	DEP	*****100,000.00	*****383,594.80	0320T	9
25/12/22	INT	*****384.76	*****383,979.56	0000	10

25/12/22	TAX	*****3.85	*****383,975.71	0000	15
03/04/23	B/F		*****383,975.71	0100T	16
25/06/23	INT	*****801.62	*****384,777.33	0000	18
25/06/23	TAX	*****8.02	*****384,769.31	0000	19
29/08/23	B/F		*****384,769.31	0100T	20
20/09/23 07	DEP	*****100,000.00	*****484,769.31	0320T	21
25/12/23	INT	*****1,214.31	*****485,983.62	0000	22
25/12/23	TAX	*****12.14	*****485,971.48	0000	23
18/06/24	B/F		*****485,971.48	0100T	24
25/06/24	INT	*****1,461.91	*****487,433.39	0000	25



ธนาคารกรุงเทพ จำกัด (มหาชน)

วัน เดือน ปี
D M Y
日 月 年

ลำดับ
DEP. NO.

คำย่อ
CODE

ถอน
WITHDRAWAL
支出

ฝาก
DEPOSIT
存入

คงเหลือ
BALANCE
結存

หมายเลข
MACH. NO.



25/06/24	TAX	*****14.62	*****487,418.77	0000	1
02/08/24 11	W/D	*****49,400.00	*****438,018.77	0320T	2
16/09/24 08	NBD	*****100,000.00	*****538,018.77	0320T	3
18/09/24	B/F		*****538,018.77	0100T	4



เอกสารแบบ 6

หนังสือการแต่งตั้งคณะกรรมการมวลชนสัมพันธ์




คำสั่ง บริษัท ระยองอินเตอร์เนชั่นแนลแซนด์ซัพพลาย จำกัด

ที่ 1/2564

เรื่อง แต่งตั้งคณะกรรมการมวชนสัมพันธ์ประธานบัตรที่ 29814/15981

ตั้งอยู่ที่ ตำบลเขาหินซ้อน อำเภอนมสาคู จังหวัดฉะเชิงเทรา


ด้วยบริษัท ระยองอินเตอร์เนชั่นแนลแซนด์ซัพพลาย จำกัด ผู้ถือประธานบัตรที่ 29814/15981 โครงการเหมืองแร่ทรายแก้ว ตั้งอยู่ที่ ตำบลเขาหินซ้อน อำเภอนมสาคู จังหวัดฉะเชิงเทรา มีความประสงค์แต่งตั้งคณะกรรมการมวชนสัมพันธ์ ดังมีรายชื่อต่อไปนี้



ตัวแทนบริษัทฯ	ตำแหน่ง	ประธาน
ตัวแทนบริษัทฯ	ตำแหน่ง	รองประธานและเลขานุการ
ตัวแทนบริษัทฯ	ตำแหน่ง	กรรมการ
ตัวแทนอบต.	ตำแหน่ง	กรรมการ
ตัวแทนชุมชน	ตำแหน่ง	กรรมการ
ตัวแทนชุมชน	ตำแหน่ง	กรรมการ
ตัวแทนชุมชน	ตำแหน่ง	กรรมการ
ตัวแทนโรงเรียน	ตำแหน่ง	กรรมการ
ตัวแทนรพ.สต.	ตำแหน่ง	กรรมการ
ตัวแทนกำนัน	ตำแหน่ง	กรรมการ

ทั้งนี้ ตั้งแต่บัดนี้เป็นต้นไป

สั่ง ณ วันที่ 12 พฤษภาคม พ.ศ.2564



บริษัท ระยองอินเตอร์เนชั่นแนลแซนด์ซัพพลาย จำกัด

ประธาน



เอกสารแบบ 7

เอกสารการสนับสนุนกิจกรรมของชุมชน

บริษัท ระยองอินเตอร์เนชั่นแนล แชนด์ ซัพพลาย จำกัด

รายการบริจาคการกุศลและบริจาคมาปนกิจศพ ม.7,ม.8 ต.เขานินช้อน อ.พนมสารคาม จ.ฉะเชิงเทรา ประจำปี 2567

ลำดับ	เดือน	ชื่อ	รายการ	จำนวนเงิน
1	มิ.ย.	วัดหนองใหญ่ 11/06/67	ค่าบริจาคทำบุญ	3,000.00
2	ก.ค.	██████████ 01/07/67	ค่าซอง+พวงหรีด	1,250.00
3	ก.ค.	██ 31/07/67	ค่าซอง+พวงหรีด/เจ้าภาพสวด	10,500.00
4	ส.ค.	██████████ 02/08/67	ค่าพวงหรีด/ซองทำบุญ	1,250.00
5	ส.ค.	อุตุสาหกรรมจ.ฉะเชิงเทรา 20/08/67	ค่าสนับสนุนบัตรกอล์ฟการกุศลสมาคมชาวฉะเชิงเทรา	5,000.00
6	ต.ค.	██████████ 31/10/67	ค่าหรีด+ซอง	1,250.00
7	ต.ค.	วัดลำมหาชัย 21/10/67	ค่าทำบุญกุฐิน	2,000.00
8	ต.ค.	วัดบึงแวง 27/10/67	ค่าทำบุญกุฐิน	3,000.00
9	ต.ค.	วัดฉิมพลีโนนจิว 10/10/67	ค่าทำบุญกุฐิน	2,000.00
10	พ.ย.	วัดหนองปรือ 02/11/67	ค่าทำบุญทอดกฐิน ปี2567	2,000.00
11	พ.ย.	██████████ 15/11/67	ค่าซอง+พวงหรีด	1,250.00

รวมทั้งสิ้น 32,500.00