

บทที่ 2

การปฏิบัติตามมาตรการป้องกันและแก้ไขผลกระทบสิ่งแวดล้อม

จากการตรวจสอบผลการปฏิบัติตามมาตรการป้องกันแก้ไขและลดผลกระทบสิ่งแวดล้อมและมาตรการติดตามตรวจสอบผลกระทบสิ่งแวดล้อม โครงการเหมืองแร่ชนิดหินทราย เพื่ออุตสาหกรรมก่อสร้าง สำหรับคำขอต่ออายุประทานบัตรที่ 1/2563 (ประทานบัตรที่ 31863/15217) ของบริษัท ส.เขมราฐ อินดัสตรี จำกัด ซึ่งตั้งอยู่ที่ตำบลนาแวง อำเภอเขมราฐ จังหวัดอุบลราชธานี ในครั้งนี้ได้ดำเนินการในวันที่ 6-9 ธันวาคม พ.ศ. 2567 สามารถสรุปผลการปฏิบัติได้ดังนี้

รายงานฉบับปิดข้อมูล
ที่มีกฎหมายคุ้มครอง

ตารางที่ 2 – 1 ผลการปฏิบัติตามมาตรการป้องกันและแก้ไขผลกระทบสิ่งแวดล้อม โครงการเหมืองแร่หินอุตสาหกรรมชนิดหินทรายเพื่อการก่อสร้าง
สำหรับคำขอต่ออายุประทานบัตรที่ 1/2563 (ประทานบัตรที่ 31863/15217) ของบริษัท ส. เขมราฐ อินดัสตรี จำกัด

2.1 มาตรการป้องกันและแก้ไขผลกระทบสิ่งแวดล้อมที่เสนอไว้ในรายงาน

ตารางที่ 2-1 มาตรการป้องกันและแก้ไขผลกระทบสิ่งแวดล้อมในระยะดำเนินการ

เงื่อนไขตามมาตรการ	ผลการปฏิบัติตามมาตรการ	ปัญหา อุปสรรค และแนวทางแก้ไข	ภาพประกอบมาตรการ
1.ให้เว้นพื้นที่ไม่ทำเหมืองบริเวณโดยรอบขอบเขตประทานบัตร และจากสระน้ำด้านทิศเหนือเป็นระยะ 10 เมตร พร้อมทั้งเว้นจากแนวทางสาธารณประโยชน์ด้านทิศตะวันออกบริเวณหมุดหลักเขตที่ 5-6 ระยะไม่น้อยกว่า 50 เมตร	(1) เว้นแนวเขตไม่ทำเหมืองจากขอบแปลงพื้นที่คำขอต่ออายุประทานบัตรโดยรอบ เป็นระยะ 10 เมตร และกันเขตพื้นที่ห้ามทำเหมืองห่างจากบ่อน้ำทางด้านทิศเหนือ เป็นระยะอย่างน้อย 50 เมตร (2) โครงการได้ปักเสาปูนแสดงแนวเขตโครงการที่ชัดเจน และจัดให้มีเจ้าหน้าที่ทำการดูแลรักษาไม้ยืนต้นที่มีอยู่เดิม และปลูกเพิ่มเติมเพื่อเป็นแนวป้องกันผลกระทบด้านฝุ่นละออง	ไม่พบปัญหา	 <p>การปักเสาปูนแสดงแนวเขตโครงการ</p>   <p>แนวต้นไม้ป้องกันผลกระทบด้านฝุ่นละออง</p>

ตารางที่ 2-1 มาตรการป้องกันและแก้ไขผลกระทบสิ่งแวดล้อมในระยะดำเนินการ (ต่อ)

เงื่อนไขตามมาตรการ	ผลการปฏิบัติตามมาตรการ	ปัญหา อุปสรรค และแนวทางแก้ไข	ภาพประกอบมาตรการ
2. กำหนดการเปิดหน้าเหมืองให้มีทิศทางและลำดับขั้นตอน ตลอดจนขอบเขตพื้นที่ทำเหมืองตามแผนผังโครงการทำเหมืองโดยเคร่งครัด เปิดหน้าเหมืองในลักษณะขั้นบันได ให้มีความสูงไม่เกิน 10 เมตร และมีความกว้างไม่น้อยกว่า 11.5 เมตร ควบคุมความลาดชันของหน้าเหมืองโดยรวมไม่เกิน 45 องศา	- โครงการทำการเปิดหน้าเหมืองตามที่แผนผังกำหนด และออกแบบการทำเหมืองในลักษณะขั้นบันได โดยแต่ละขั้นบันไดมีความสูงไม่เกิน 10 เมตร มีความกว้างไม่น้อยกว่า 11.5 เมตร และควบคุมความลาดชันของหน้าเหมืองโดยรวมไม่เกิน 45 องศา	ไม่พบปัญหา	 <p>สภาพหน้าเหมืองปัจจุบัน</p>
3. ให้สร้างคันทำนบดินอัดแน่น ขนาดฐานกว้าง 6 เมตร สันด้านบนกว้าง 2 เมตร ความสูง 2 เมตร ร่วมกับคูระบายน้ำ ขนาดความกว้าง 1.5 เมตร ท้องร่องกว้าง 0.50 เมตร ความลึก 0.50 เมตร หรือปรับขนาดตามความเหมาะสมกับสภาพภูมิประเทศ โดยรอบตลอดขอบเขตพื้นที่ทำเหมือง พร้อมทั้งปลูกพืชคลุมดินบนคันทำนบดินเพื่อควบคุมปริมาณน้ำฝนชะล้างไม่ให้ไหลลงชุมชนเหมืองและเบี่ยงเบนทางน้ำให้ไหลลงสู่บ่อดักตะกอน	- มีการสร้างคันทำนบดินอัดแน่นภายในเขตพื้นที่โครงการ ขนาดฐานกว้างประมาณ 6 เมตร สันด้านบนกว้าง 2 เมตร ความสูง 2 เมตร ร่วมกับคูระบายน้ำ ขนาด 1.5 เมตร ท้องร่องกว้าง 0.5 เมตร ความลึก 0.5 เมตร ตลอดแนวพื้นที่กันเขตไม่ทำเหมืองในระยะ 10 เมตร พร้อมทั้งปลูกต้นไม้ยืนต้นไม้โตเร็วบนสันคันทำนบดิน		 <p>การสร้างคันทำนบดิน</p>  <p>คูระบายน้ำโดยรอบโครงการ</p>

ตารางที่ 2-1 มาตรการป้องกันและแก้ไขผลกระทบสิ่งแวดล้อมในระยะดำเนินการ (ต่อ)

เงื่อนไขตามมาตรการ	ผลการปฏิบัติตามมาตรการ	ปัญหา อุปสรรค และแนวทางแก้ไข	ภาพประกอบมาตรการ
4. จัดทำบ่อดักตะกอน จำนวน 1 บ่อ และบ่อรับน้ำ (Sump) บริเวณที่ต่ำสุดของบ่อเหมืองให้มีขนาดเพียงพอที่จะรองรับปริมาณน้ำฝนชะล้างพื้นที่ทำเหมือง พร้อมทั้งให้ชุดลอกตะกอน สะสมออกจากบ่อดักตะกอนและระบายน้ำ อย่างน้อยปีละ 1 ครั้ง เพื่อรองรับปริมาณน้ำฝนชะล้างพื้นที่โครงการได้อย่างมีประสิทธิภาพ	- เนื่องจากบ่อดักตะกอนต้นเขิน ไม่เหมาะกับการใช้งาน ปัจจุบันใช้บ่อรับน้ำ (Sump) เพื่อรองรับน้ำจากพื้นที่ทำเหมืองแทน ซึ่งน้ำที่ผ่านการพักน้ำในบ่อน้ำไปใช้ประโยชน์ในการฉีดพรมบริเวณหน้าเหมือง/เส้นทางขนส่งแร่ เพื่อช่วยลดการฟุ้งกระจายของฝุ่นละอองได้	- เนื่องจากบ่อดักตะกอนต้นเขิน ไม่เหมาะกับการใช้งาน ปัจจุบันใช้บ่อรับน้ำ (Sump) เพื่อรองรับน้ำจากพื้นที่ทำเหมืองแทน	
	- โครงการได้ออกแบบให้มีบ่อรับน้ำ (Sump) บริเวณต่ำสุดของพื้นที่บ่อเหมืองให้เป็นพื้นที่รวบรวมน้ำไหลจากพื้นที่ทำเหมือง เพื่อรองรับปริมาณน้ำฝนชะล้างได้อย่างมีประสิทธิภาพ พร้อมทั้งติดตั้งเครื่องสูบน้ำ เพื่อสูบน้ำไปใช้ในกิจกรรมต่างๆ	ไม่พบปัญหา	 <p>บ่อรับน้ำ (Sump)</p>
	- โครงการได้ติดตั้งเครื่องสูบน้ำ เพื่อนำน้ำในจากบ่อรับน้ำ (Sump) มาใช้สำหรับฉีดพรมน้ำบริเวณพื้นที่โรงโม่ เส้นทางขนส่งแร่ เพื่อลดการฟุ้งกระจายของฝุ่นละออง โดยไม่ได้ระบายออกสู่สิ่งแวดล้อม	ไม่พบปัญหา	 <p>เครื่องสูบน้ำมาใช้สำหรับฉีดพรมน้ำ เพื่อลดฝุ่นละออง</p>

ตารางที่ 2-1 มาตรการป้องกันและแก้ไขผลกระทบสิ่งแวดล้อมในระยะดำเนินการ (ต่อ)

เงื่อนไขตามมาตรการ	ผลการปฏิบัติตามมาตรการ	ปัญหา อุปสรรค และแนวทางแก้ไข	ภาพประกอบมาตรการ
5. ใช้เครื่องเจาะระเบิดแบบดินตะขាប់ที่มีเครื่องดูดฝุ่นติดตั้งที่บริเวณหัวเจาะ หรือใช้น้ำหล่อลงในรูเจาะ เพื่อป้องกันและลดการฟุ้งกระจายของฝุ่นละอองที่เกิดจากการเจาะระเบิด	- โครงการได้ใช้เครื่องเจาะระเบิดแบบดินตะขាប់ที่มีเครื่องดูดฝุ่นที่บริเวณหัวเจาะระเบิด พร้อมทั้งมีถังพักฝุ่นเพื่อป้องกันการฟุ้งกระจายของฝุ่นละออง	ไม่พบปัญหา	 <p>เครื่องเจาะระเบิดแบบดินตะขាប់</p>
6. ใช้ปริมาณวัตถุระเบิดต่อจันทะถ่วงไม่เกิน 113 กิโลกรัม โดยใช้ปุ๋ยแอมโมเนียเตรท ผสมกับน้ำมันดีเซล (AN-FO) อัตราส่วน 94:6 โดยน้ำหนัก และใช้กับแบบหน่วงเวลา จุติระเบิดระหว่างเวลา 16.00-17.00 น. วันละ 1 ครั้ง ก่อนการระเบิดจัดให้มีเจ้าหน้าที่ตรวจตราในระยะ 100 เมตร และมีสัญญาณเตือนให้มองเห็นและได้ยินเสียงชัดเจนในระยะ 500 เมตร เป็นเวลานานไม่น้อยกว่า 5 นาที พร้อมจัดทำป้ายเตือนเวลาทำการระเบิดหิน และเขตการใช้วัตถุระเบิดไว้ที่บริเวณปากทางเข้าเหมือง ทั้งนี้ให้หลีกเลี่ยงการระเบิดย่อยหินที่มีขนาดใหญ่ ให้ใช้เครื่องเจาะกระแทกหรือเครื่องกระแทกทุบย่อยหินแทน	<p>การดำเนินการใช้วัตถุระเบิดในการทำเหมืองของโครงการเป็นไปตามแผนผังแนบท้ายประทานบัตร</p> <p>(1) ใช้ปริมาณวัตถุระเบิดต่อจันทะถ่วงไม่เกิน 113 กิโลกรัม โดยใช้ปุ๋ยแอมโมเนียเตรทผสมกับน้ำมันดีเซล (AN-FO) อัตราส่วน 94:6 โดยน้ำหนัก และใช้กับแบบหน่วงเวลา จุติระเบิดระหว่างเวลา 16.00-17.00 น. วันละ 1 ครั้ง</p> <p>(2) จัดทำป้ายเตือนเวลาทำการระเบิดหินและเขตการใช้วัตถุระเบิดไว้ที่บริเวณปากทางเข้าเหมือง</p> <p>(3) เปิดสัญญาณที่สามารถเห็นและได้ยินชัดเจนในรัศมีระยะ 500 เมตร</p> <p>(4) จัดให้มีอาคารสำหรับเก็บวัตถุระเบิด และเพื่อความปลอดภัยในการเก็บรักษาวัตถุระเบิด สถานที่เก็บวัตถุระเบิดต้องมีการระบายอากาศที่ดี</p> <p>(5) การใช้วัตถุระเบิดและการเปิดหน้าเหมืองดำเนินโดยผู้ชำนาญการที่ผ่านการอบรมด้านการใช้วัตถุระเบิดจากกรมอุตสาหกรรมพื้นฐานและการเหมืองแร่เท่านั้น</p>	ไม่พบปัญหา	 <p>ป้ายเตือนเวลาทำการระเบิดหิน</p>  <p>คลังเก็บวัตถุระเบิด</p>

ตารางที่ 2-1 มาตรการป้องกันและแก้ไขผลกระทบสิ่งแวดล้อมในระยะดำเนินการ (ต่อ)

เงื่อนไขตามมาตรการ	ผลการปฏิบัติตามมาตรการ	ปัญหา อุปสรรค และแนวทางแก้ไข	ภาพประกอบมาตรการ
	<p>(6) มีการปิดกั้นหรือป้องกันอันตรายจากบริเวณต่างๆ เช่น ที่เก็บวัสดุระเบิด หรือบริเวณที่มีรถขุดทำงาน</p> <p>(7) จัดทำรายการบัญชี แบบ ป.13 รายละเอียดวัตถุระเบิดประจำสถานที่ทำการของผู้รับใบอนุญาต และแบบ ป.14 บัญชีรายละเอียดวัตถุระเบิด (ดังภาคผนวกที่ 9)</p> <p>(8) โครงการได้ใช้เครื่องเจาะกระแทกหรือเครื่องกระแทกหุบย้อยหิน แทนการระเบิดย้อยหินที่มีขนาดใหญ่</p>		 <p>สถานที่ผลิต ANFO และจัดเก็บเครื่องจักร</p>  <p>เครื่องกระแทกหุบย้อยหิน</p>
7. จัดให้มีรถบรรทุกน้ำเพื่อใช้ฉีดพรมเส้นทางลำเลียงหินในพื้นที่โครงการ และเส้นทางขนส่งในช่วงที่เป็นถนนลูกรัง อย่างน้อยวันละ 3-4 ครั้งหรือตามความเหมาะสมตามสภาพภูมิอากาศ เพื่อลดการฟุ้งกระจายของฝุ่นละออง พร้อมทั้งให้ดูแลเก็บกวาดฝุ่นตกค้างสะสมบนเส้นทางขนส่งแร่ และปรับปรุงสภาพเส้นทางขนส่งแร่ให้มีสภาพใช้งานได้ดีและปลอดภัยอยู่เสมอ	- โครงการได้จัดให้มีรถบรรทุกน้ำฉีดพรมน้ำในเขตโรงโม่หิน และบนเส้นทางขนส่งแร่ที่เป็นถนนหินบดอัดแน่นเป็นระยะๆ ฟุ้งกระจายของฝุ่นละออง	ไม่พบปัญหา	 <p>การฉีดพรมน้ำเส้นทางขนส่งแร่</p>


ตารางที่ 2-1 มาตรการป้องกันและแก้ไขผลกระทบสิ่งแวดล้อมในระยะดำเนินการ (ต่อ)

เงื่อนไขตามมาตรการ	ผลการปฏิบัติตามมาตรการ	ปัญหา อุปสรรค และแนวทางแก้ไข	ภาพประกอบมาตรการ
8.การขนส่งแร่จะต้องใช้ความเร็วและน้ำหนักของรถบรรทุกให้เป็นไปตามที่ทางราชการกำหนด และควบคุมความเร็วไม่เกิน 30 กิโลเมตรต่อชั่วโมง ในช่วงที่เป็นถนนลูกรังและผ่านชุมชน ให้ปิดคลุมกระบะบรรทุกให้มิดชิดก่อนออกนอกพื้นที่โรงโม่หิน และให้หลีกเลี่ยงการขนส่งแร่ในช่วงเวลาเช้าและนักเรียนเดินทางไป-กลับที่ทำงานและโรงเรียน พร้อมทั้งจัดทำป้ายเตือนภัย เช่น ป้ายกำหนดความเร็ว ป้ายเตือนระวังรถบรรทุก บริเวณเส้นทางขนส่งแร่ให้ชัดเจน	(1) โครงการติดตั้งป้ายเตือน “ระวังมีรถบรรทุกหิน เข้า-ออก” และ “ระวัง รถบรรทุก” บริเวณถนนเข้าสู่พื้นที่ของประทานบัตรและพื้นที่โรงโม่หินของโครงการ ช่วงก่อนเลี้ยวเข้า-ออกพื้นที่โครงการ	ไม่พบปัญหา	 <p>ป้ายระวังรถเข้า-ออกโครงการ</p>
	(2) ติดตั้งป้ายกำหนดให้รถบรรทุกแร่ใช้ความเร็วในช่วงที่เป็นถนนลูกรังและผ่านชุมชน	ไม่พบปัญหา	 <p>ป้ายจำกัดความเร็วไม่เกิน 30 กม./ชม.</p>
	(3) โครงการได้กำชับให้รถบรรทุกแร่ทุกคัน ทำการปิดคลุมแร่ด้วยผ้าใบก่อนออกนอกโครงการ และติดตั้งป้ายเตือนไว้บริเวณพื้นที่โครงการ	ไม่พบปัญหา	 <p>รถบรรทุกแร่ปิดคลุมผ้าใบ</p>
	(4) โครงการได้มีโครงการดูแลรักษาสภาพเส้นทางให้อยู่ในสภาพที่ใช้งานได้ดีอยู่เสมอ	ไม่พบปัญหา	

ตารางที่ 2-1 มาตรการป้องกันและแก้ไขผลกระทบสิ่งแวดล้อมในระยะดำเนินการ (ต่อ)

เงื่อนไขตามมาตรการ	ผลการปฏิบัติตามมาตรการ	ปัญหา อุปสรรค และแนวทางแก้ไข	ภาพประกอบมาตรการ
9. จัดทำป้ายชี้แสดงรายละเอียดของแปลงประทานบัตร และป้ายสัญญาณจราจรเตือนความเร็วและให้ระมัดระวังรถบรรทุกบริเวณริมเส้นทางขนส่งแร่ และบริเวณถนนเข้า-ออก ก่อนถึงทางแยกเข้าพื้นที่โครงการให้เห็นชัดเจน เป็นระยะข้างละประมาณ 100 เมตร	(1) โครงการจัดทำป้ายแสดงข้อมูลเกี่ยวกับโครงการ ได้แก่ หมายเลขประทานบัตร เนื้อที่ ระยะเวลาการทำเหมือง และผู้รับผิดชอบ ไว้บริเวณด้านหน้าพื้นที่โครงการหรือบริเวณที่สามารถพบเห็นได้ทั่วไป ให้แล้วเสร็จก่อนเปิดการทำเหมือง	ไม่พบปัญหา	 <p>ป้ายแสดงขอบเขตพื้นที่การทำเหมือง ของโครงการ</p>
	(2) โครงการได้ติดป้ายสัญญาณจราจรเตือนความเร็วและให้ระมัดระวังรถบรรทุกบริเวณริมเส้นทางถนนเข้า-ออก ก่อนถึงแยกเข้าพื้นที่โครงการให้ชัดเจน เป็นระยะข้างละ 100 เมตร	ไม่พบปัญหา	 <p>ป้ายระวังรถเข้า-ออกโครงการ</p>
	(3) โครงการได้จัดให้มีพนักงานรักษาความปลอดภัยดูแล ทางเข้า-ออกโครงการ	ไม่พบปัญหา	 <p>พนักงานรักษาความปลอดภัย ดูแลทางเข้า-ออกโครงการ</p>

ตารางที่ 2-1 มาตรการป้องกันและแก้ไขผลกระทบสิ่งแวดล้อมในระยะดำเนินการ (ต่อ)

เงื่อนไขตามมาตรการ	ผลการปฏิบัติตามมาตรการ	ปัญหา อุปสรรค และแนวทางแก้ไข	ภาพประกอบมาตรการ
10. จัดหาและกำชับให้พนักงานสวมใส่อุปกรณ์ป้องกันอันตรายส่วนบุคคล เช่น หมวกนิรภัย รองเท้ากันภัย ถุงมือนิรภัย หน้ากันฝุ่น เครื่องป้องกันตา ป้องกันหู ฯลฯ ตามความเหมาะสมของลักษณะงานอย่างสม่ำเสมอ และมีน้ำดื่ม น้ำใช้ ที่พักและส้วมที่ถูกสุขลักษณะในเขตเหมืองแร่ พร้อมทั้งจัดให้มีการตรวจสอบสุขภาพของพนักงาน อย่างน้อยปีละ ๑ ครั้ง โดยการตรวจสอบร่างกายโดยทั่วไป ได้แก่ ระบบทางเดินหายใจ ความสามารถในการได้ยิน การเอ็กซเรย์ปอด พร้อมทั้งรายงานสรุปผลให้กรมอุตสาหกรรมพื้นฐานและการเหมืองแร่ และสำนักงานนโยบายและแผนทรัพยากรธรรมชาติและสิ่งแวดล้อมทราบ	<p>(1) โครงการได้จัดเตรียมอุปกรณ์ป้องกันอันตรายส่วนบุคคลให้กับพนักงาน เช่น หมวกนิรภัย หน้ากากป้องกันฝุ่นหรือผ้ามุข ให้กับพนักงานในขณะที่ปฏิบัติงานอยู่ในพื้นที่โครงการ</p> <p>(2) กำชับให้พนักงานให้มีการใช้อุปกรณ์ดังกล่าวตลอดเวลาทำงาน</p> <p>(3) จัดให้มีการตรวจสอบสุขภาพของพนักงานปีละ 1 ครั้ง โดยการตรวจสอบร่างกายโดยทั่วไป ได้แก่ ระบบทางเดินหายใจ ความสามารถในการได้ยิน การเอ็กซเรย์ปอด และรายงานสรุปผลให้กรมอุตสาหกรรมพื้นฐานและการเหมืองแร่และสำนักงานนโยบายและแผนทรัพยากรธรรมชาติและสิ่งแวดล้อมทราบ</p> <p>- สำหรับปี พ.ศ.2567 ได้ดำเนินการตรวจวัดไปแล้ว เมื่อวันที่ 24 กันยายน พ.ศ.2567 (ดังภาคผนวกที่ 8)</p>	ไม่พบปัญหา	 <p>การสวมใส่อุปกรณ์ป้องกันอันตรายส่วนบุคคล</p>

ตารางที่ 2-1 มาตรการป้องกันและแก้ไขผลกระทบสิ่งแวดล้อมในระยะดำเนินการ (ต่อ)

เงื่อนไขตามมาตรการ	ผลการปฏิบัติตามมาตรการ	ปัญหา อุปสรรค และแนวทางแก้ไข	ภาพประกอบมาตรการ
	(4) โครงการจัดให้มีตู้ยาสามัญประจำบ้าน และเครื่องมือปฐมพยาบาลเบื้องต้นเพื่อช่วยเหลือคนงานได้อย่างทันทั่วทั้งที่	ไม่พบปัญหา	<div><p>06/12/2567</p><p>ชุดปฐมพยาบาลเบื้องต้น</p></div>
	(5) จัดให้มีถังเคมีดับเพลิงไว้ตามจุดต่างๆ ของโครงการ	ไม่พบปัญหา	<div><p>06/12/2567</p><p>ถังเคมีดับเพลิงภายในพื้นที่โครงการ</p></div>
	(6) โครงการได้จัดให้มีห้องส้วมสำหรับคนงาน	ไม่พบปัญหา	<div><p>06/12/2567</p><p>ห้องส้วมสำหรับคนงาน</p></div>

ตารางที่ 2-1 มาตรการป้องกันและแก้ไขผลกระทบสิ่งแวดล้อมในระยะดำเนินการ (ต่อ)

เงื่อนไขตามมาตรการ	ผลการปฏิบัติตามมาตรการ	ปัญหา อุปสรรค และแนวทางแก้ไข	ภาพประกอบมาตรการ
	(7) โครงการได้จัดหาน้ำดื่มที่สะอาดไว้บริการคนงานอย่างเพียงพอ	ไม่พบปัญหา	  <p>การจัดเตรียมน้ำดื่มไว้บริการพนักงาน</p>
	(8) โครงการได้จัดระบบป้องกันด้านความปลอดภัย ได้แก่ ติดตั้งกล้องวงจรปิด ทั่วทั้งพื้นที่โครงการ	ไม่พบปัญหา	 <p>การติดตั้งกล้องวงจรปิดโดยรอบโครงการ</p>

ตารางที่ 2-1 มาตรการป้องกันและแก้ไขผลกระทบสิ่งแวดล้อมในระยะดำเนินการ (ต่อ)

เงื่อนไขตามมาตรการ	ผลการปฏิบัติตามมาตรการ	ปัญหา อุปสรรค และแนวทางแก้ไข	ภาพประกอบมาตรการ
11. เครื่อง Mobile Crusher ให้มีวัสดุปิดคลุมเครื่องบดหยาบและละเอียด (Crusher and Mill) อยู่รับขนาดใหญ่ (Hopper) ตะแกรงร่อนคัดเศษแร่ มูลดินทราย (Scalping) พร้อมทั้งติดตั้งเครื่องอัดสเปรย์น้ำหรือเครื่องเก็บฝุ่นแบบถุงกรอง (Bag Filter) บริเวณทุกจุดที่กำหนดฝุ่นละออง เพื่อควบคุมและลดการฟุ้งกระจายของฝุ่นละออง พร้อมทั้งหมั่นดูแลบำรุงรักษาอาคารและอุปกรณ์ต่าง ๆ ให้สามารถใช้งานได้ อย่างมีประสิทธิภาพและสม่ำเสมอ	- ในปัจจุบันทางโครงการไม่มีการใช้ เครื่อง Mobile Crusher เนื่องจากแร่ที่ผลิตได้จะใช้รถแบคโฮติดหัวกระแทก กระแทกให้ได้ขนาดและลำเลียงไปจำหน่ายโดยตรง	ในปัจจุบันทางโครงการไม่มีการใช้ เครื่อง Mobile Crusher เนื่องจากแร่ที่ผลิตได้จะใช้รถแบคโฮติดหัวกระแทก กระแทกให้ได้ขนาดและลำเลียงไปจำหน่ายโดยตรง	 <p>06/12/2567</p> <p>เครื่องกระแทกทุบย่อยหิน</p>
	- มีเจ้าหน้าที่คอยหมั่นดูแลบำรุงรักษาอาคารและอุปกรณ์ต่าง ๆ ให้มีสภาพพร้อมใช้งานอยู่เสมอ	ไม่พบปัญหา	 <p>06/12/2567</p>  <p>06/12/2567</p> <p>เครื่องจักรมีสภาพพร้อมใช้งานอยู่เสมอ</p>



ตารางที่ 2-1 มาตรการป้องกันและแก้ไขผลกระทบสิ่งแวดล้อมในระยะดำเนินการ (ต่อ)

เงื่อนไขตามมาตรการ	ผลการปฏิบัติตามมาตรการ	ปัญหา อุปสรรค และแนวทางแก้ไข	ภาพประกอบมาตรการ
<p>12. ให้ผู้ประทานบัตรดำเนินการ ดังนี้</p> <p>12.1 จัดตั้งกองทุนเฝ้าระวังสุขภาพ กำหนดจากอัตราการผลิตแต่ละปีในอัตรา 0.50 บาทต่อเมตริกตัน แต่ต้องไม่น้อยกว่าปีละ 200,000 บาท (สองแสนบาทถ้วน) ให้นำเงินเข้ากองทุนในเดือนแรกหลังได้รับอนุญาตการต่ออายุประทานบัตร และในปีถัดไปจนถึงสิ้นอายุประทานบัตร เพื่อเป็น ค่าใช้จ่ายในการตรวจสุขภาพประชาชนรอบพื้นที่เหมืองแร่</p>	<p>- จัดตั้งกองทุนเฝ้าระวังสุขภาพ กำหนดจากอัตราการผลิตแร่ในอัตรา 0.5 บาทต่อเมตริกตัน แต่ต้องไม่น้อยกว่าปีละ 200,000 บาท (สองแสนบาทถ้วน) เพื่อเป็นค่าใช้จ่ายในการตรวจสุขภาพประชาชนรอบพื้นที่เหมืองแร่ (ดังภาคผนวกที่ 7)</p>		 <p>กองทุนเฝ้าระวังสุขภาพ</p>
<p>12.2 จัดตั้งกองทุนพัฒนาหมู่บ้านรอบพื้นที่เหมืองแร่ กำหนดจากอัตราการผลิตแต่ละปีในอัตรา 1 บาทต่อเมตริกตัน แต่ต้องไม่น้อยกว่าปีละ 500,000 บาท (ห้าแสนบาทถ้วน) ให้นำเงินเข้ากองทุนในเดือนแรกหลังได้รับอนุญาตการต่ออายุประทานบัตร และในปีถัดไปจนถึงสิ้นอายุประทานบัตร เพื่อดำเนินกิจกรรมด้านมวลชนสัมพันธ์ และพัฒนาคุณภาพชีวิตของประชาชน</p> <p>ทั้งนี้ ให้มีหลักฐานทางบัญชีให้เจ้าหน้าที่สามารถตรวจสอบได้ และรายงานแผนและผลการดำเนินงานบริหารจัดการกองทุนดังกล่าวให้กรมอุตสาหกรรมพื้นฐานและการเหมืองแร่ สำนักงานอุตสาหกรรมพื้นฐานและการเหมืองแร่เขต ๒ และหน่วยงานที่เกี่ยวข้องทราบทุกปี หรือให้เป็นไปตามแนวทางที่กรมอุตสาหกรรมพื้นฐานและการเหมืองแร่กำหนด</p>	<p>- จัดตั้งกองทุนพัฒนาหมู่บ้านรอบพื้นที่เหมืองแร่ กำหนดอัตราการผลิตแร่ในอัตรา 1 บาทต่อเมตริกตัน แต่ต้องไม่น้อยกว่าปีละ 500,000 บาท (ห้าแสนบาทถ้วน) เพื่อดำเนินกิจกรรมด้านมวลชนสัมพันธ์ และพัฒนาคุณภาพชีวิตของประชาชน (ดังภาคผนวกที่ 6)</p>		 <p>กองทุนพัฒนาหมู่บ้านรอบพื้นที่เหมืองแร่</p>

ตารางที่ 2-1 มาตรการป้องกันและแก้ไขผลกระทบสิ่งแวดล้อมในระยะดำเนินการ (ต่อ)

เงื่อนไขตามมาตรการ	ผลการปฏิบัติตามมาตรการ	ปัญหา อุปสรรค และแนวทางแก้ไข	ภาพประกอบมาตรการ
13.ให้ติดตามตรวจสอบคุณภาพสิ่งแวดล้อม ปีละ 2 ครั้ง ในช่วงเดือน เมษายน-มิถุนายน และเดือนตุลาคม-ธันวาคม และรายงานผลให้ กรมอุตสาหกรรมพื้นฐานและการเหมืองแร่ สำนักงานนโยบายและแผนทรัพยากรธรรมชาติและสิ่งแวดล้อม และหน่วยงานที่เกี่ยวข้องทราบ โดยมีรายละเอียด ดังนี้	- โครงการได้มอบหมายให้บริษัท พัฒนาสิ่งแวดล้อมและทรัพยากร จำกัด (ERD) เป็นผู้ดำเนินการติดตามตรวจสอบคุณภาพสิ่งแวดล้อม และรายงานให้กรมอุตสาหกรรมพื้นฐานและการเหมืองแร่ สำนักงานอุตสาหกรรมพื้นฐานและการเหมืองแร่ เขต 2 จังหวัดอุดรธานี และสำนักงานอุตสาหกรรม จังหวัดอุบลราชธานีทราบ ซึ่งได้นำเสนอผลการปฏิบัติตามมาตรการฯ ครั้งล่าสุดที่ได้ นำเสนอไปคือรายงานฉบับประจำเดือนมกราคม - มิถุนายน พ.ศ.2567	ไม่พบปัญหา	<div>กรมอุตสาหกรรมพื้นฐานและการเหมืองแร่</div> <div>สำนักงานอุตสาหกรรมพื้นฐานและการเหมืองแร่ เขต 2 จังหวัดอุดรธานี</div> <div>สำนักงานอุตสาหกรรม จังหวัดอุบลราชธานี</div> <div>การนำเสนอรายงานฯ ไปยังหน่วยงานที่เกี่ยวข้อง</div>

ตารางที่ 2-1 มาตรการป้องกันและแก้ไขผลกระทบสิ่งแวดล้อมในระยะดำเนินการ (ต่อ)

เงื่อนไขตามมาตรการ	ผลการปฏิบัติตามมาตรการ	ปัญหา อุปสรรค และแนวทางแก้ไข	ภาพประกอบมาตรการ
13.1 ตรวจวัดปริมาณฝุ่นละอองรวม (TSP) และระดับเสียง โดยทั่วไป 24 ชั่วโมง และระดับเสียงสูงสุด จำนวน 1 สถานี เป็นระยะเวลา 3 วันต่อเนื่อง ได้แก่ ชุมชนบ้านศิลาทอง (บ้านถ้ำตาลาว)	(1) ดำเนินการติดตามตรวจสอบคุณภาพอากาศ โดยวัดปริมาณฝุ่นแขวนลอย (TSP) จำนวน 1 สถานี ได้แก่ บริเวณชุมชนบ้านศิลาทอง (บ้านถ้ำตาลาว) โดยครั้งนี้ได้ดำเนินการตรวจวัดในระหว่างวันที่ 6-9 ธันวาคม พ.ศ. 2567 พบว่า ผลการตรวจวัดมีค่าอยู่ในเกณฑ์มาตรฐานที่กำหนด	ไม่พบปัญหา	 <p>ชุมชนบ้านศิลาทอง (บ้านถ้ำตาลาว) การตรวจวัดคุณภาพอากาศ</p>
	(2) ดำเนินการติดตามตรวจวัดระดับเสียงโดยทั่วไปในรอบ 24 ชั่วโมง จำนวน 1 สถานี ได้แก่ บริเวณชุมชนบ้านศิลาทอง (บ้านถ้ำตาลาว) โดยครั้งนี้ได้ดำเนินการตรวจวัดในระหว่างวันที่ 6-9 ธันวาคม พ.ศ. 2567 พบว่า ผลการตรวจวัดมีค่าอยู่ในเกณฑ์มาตรฐานที่กำหนด	ไม่พบปัญหา	 <p>ชุมชนบ้านศิลาทอง (บ้านถ้ำตาลาว) การตรวจวัดระดับเสียง</p>




ตารางที่ 2-1 มาตรการป้องกันและแก้ไขผลกระทบสิ่งแวดล้อมในระยะดำเนินการ (ต่อ)

เงื่อนไขตามมาตรการ	ผลการปฏิบัติตามมาตรการ	ปัญหา อุปสรรค และแนวทางแก้ไข	ภาพประกอบมาตรการ
13.2 ตรวจวัดแรงสั่นสะเทือนจากการใช้วัตถุระเบิด จำนวน 1 สถานี ได้แก่ บริเวณขอบแปลงประทานบัตรด้านติดถนนขนส่งแร่	- ดำเนินการตรวจวัดความสั่นสะเทือน บริเวณขอบแปลงประทานบัตรด้านติดถนนขนส่งแร่ โดยครั้งล่าสุดตรวจวัดในวันที่ 9 ธันวาคม พ.ศ.2567 พบว่า ผลการตรวจวัดมีค่าอยู่ในเกณฑ์มาตรฐานที่กำหนด	ไม่พบปัญหา	 <p>บริเวณขอบแปลงประทานบัตรด้านติดถนนขนส่งแร่ การตรวจวัดความสั่นสะเทือน</p>
13.3 ตรวจสอบระดับน้ำบาดาลและตรวจวัดคุณภาพน้ำใต้ดิน จำนวน 2 สถานี ได้แก่ น้ำบ่อบาดาลบ้านศิลาทอง (บ้านถ้ำตาลาว) และบ่อน้ำบาดาลของโครงการ โดยตรวจวิเคราะห์หาค่าความเป็นกรด-ด่าง ปริมาณตะกอนแขวนลอย ปริมาณตะกอนละลาย ความขุ่นข้น ความกระด้างรวม ปริมาณเหล็กกรรมและปริมาณซิลิเกต	- ทำการเก็บตัวอย่างคุณภาพน้ำบาดาล จำนวน 2 สถานี ได้แก่ (1) น้ำบ่อบาดาลบ้านศิลาทอง (บ้านถ้ำตาลาว) (2) บ่อน้ำบาดาลของโครงการ โดยครั้งนี้ได้ดำเนินการเก็บตัวอย่างน้ำในวันที่ 7 ธันวาคม พ.ศ.2567 พบว่า คุณภาพน้ำดังกล่าวมีค่าอยู่ในเกณฑ์มาตรฐานที่กำหนด และจากการตรวจสอบระดับน้ำบาดาล พบว่า น้ำบ่อบาดาลบ้านศิลาทอง (บ้านถ้ำตาลาว) ไม่สามารถตรวจวัดได้ และบ่อน้ำบาดาลของโครงการ มีความลึกจากปากบ่อจนถึงผิวน้ำประมาณ 6 เมตร และจากปากบ่อจนถึงระดับดินลงไปประมาณ 30 เมตร และมีน้ำใช้ตลอดทั้งปี	ไม่พบปัญหา	 <p>น้ำบ่อบาดาลบ้านศิลาทอง (บ้านถ้ำตาลาว)</p>  <p>บ่อน้ำบาดาลของโครงการ การเก็บตัวอย่างน้ำ</p>

ตารางที่ 2-1 มาตรการป้องกันและแก้ไขผลกระทบสิ่งแวดล้อมในระยะดำเนินการ (ต่อ)

เงื่อนไขตามมาตรการ	ผลการปฏิบัติตามมาตรการ	ปัญหา อุปสรรค และแนวทางแก้ไข	ภาพประกอบมาตรการ
14. ให้เผยแพร่ข้อมูลผลการติดตามตรวจสอบผลกระทบสิ่งแวดล้อม ปีละ 2 ครั้ง ผ่านช่องทางที่ชุมชนสามารถได้รับข้อมูลอย่างทั่วถึง เช่น การประกาศเสียงตามสาย การทำแผ่นพับประชาสัมพันธ์หรือการจัดทำบอร์ดแสดงข้อมูล บริเวณศาลาประชาคมหมู่บ้านหรือที่ทำการผู้ใหญ่บ้าน วัด โรงเรียน โรงพยาบาล ส่งเสริมสุขภาพตำบล เป็นต้น	- ทางโครงการได้ดำเนินการเผยแพร่ข้อมูลผลการติดตามตรวจสอบผลกระทบสิ่งแวดล้อม ผ่านช่องทางที่ชุมชนสามารถได้รับข้อมูลอย่างทั่วถึง โดยการจัดทำบอร์ดแสดงข้อมูล บริเวณศาลาประชาคมหมู่บ้าน หรือที่ทำการผู้ใหญ่บ้าน วัด โรงเรียน โรงพยาบาล ส่งเสริมสุขภาพตำบล (ดังภาคผนวกที่ 10)	ไม่พบปัญหา	 <p>การเผยแพร่ข้อมูลผลการติดตามตรวจสอบผลกระทบสิ่งแวดล้อม</p>
15. ให้ทำการฟื้นฟูสภาพพื้นที่ที่ใช้ทำเหมืองควบคู่ไปกับการทำเหมืองตามแผนการดังนี้ 15.1 คูแฉกรักษาพืชพันธุ์ไม้ที่มีอยู่เดิม และปลูกไม้ท้องถิ่นหรือไม่โตเร็ว เสริมทดแทนต้นไม้ที่ตายลง เช่น ยูคาลิปตัส สนประติพัทธ์ กระถิน เทพาหรือพันธุ์ไม้อื่นๆ ที่เหมาะสมในพื้นที่ที่เว้นไม่ทำเหมือง ในระยะ 10 เมตร และ 50 เมตร บนคันทำนบดิน และรอบพื้นที่โรงโม่หิน พร้อมทั้งบำรุงรักษา ต้นไม้เหล่านั้นให้มีความเจริญเติบโตที่ดี เพื่อเพิ่มพื้นที่สีเขียวและลดผลกระทบด้านทัศนียภาพพื้นที่โครงการ	(1) ดำเนินการฟื้นฟูสภาพพื้นที่ที่ผ่านการทำเหมืองตามแผนการฟื้นฟูที่กำหนดไว้อย่างเคร่งครัด (2) คูแฉกรักษาพืชพันธุ์ไม้ที่มีอยู่เดิม และปลูกไม้ท้องถิ่นหรือไม่โตเร็ว เสริมทดแทนต้นไม้ที่ตายลง เช่น ยูคาลิปตัส กระถิน เทพาหรือพันธุ์ไม้อื่นๆ ที่เหมาะสม ในพื้นที่ที่เว้นไม่ทำเหมือง คันทำนบดินและริมเส้นทางขนส่งในพื้นที่โครงการ พร้อมทั้งบำรุงรักษา ต้นไม้เหล่านั้นให้มีความเจริญเติบโตที่ดี เพื่อเพิ่มพื้นที่สีเขียวและลดผลกระทบด้านทัศนียภาพพื้นที่โครงการ	ไม่พบปัญหา	 <p>แนวปลูกต้นไม้ตามแผนการฟื้นฟู</p>

ตารางที่ 2-1 มาตรการป้องกันและแก้ไขผลกระทบสิ่งแวดล้อมในระยะดำเนินการ (ต่อ)

เงื่อนไขตามมาตรการ	ผลการปฏิบัติตามมาตรการ	ปัญหา อุปสรรค และแนวทางแก้ไข	ภาพประกอบมาตรการ
15.2 พื้นที่เหมืองซึ่งมีลักษณะเป็นบ่อเหมืองลึกลงไปจากพื้นดินโดยรอบ ให้ปรับแต่งความลาดชันผนังและพื้นที่ของชั้นบันไดให้มีเสถียรภาพ แข็งแรงและความปลอดภัย โดยการปลูกพืชคลุมดิน และหญ้าแฝก เพื่อป้องกันการชะล้างพังทลายของดินและพัฒนาบ่อเก็บกักน้ำเพื่อใช้สอยต่อไป	(3) เว้นแนวเขตไม่ทำเหมืองจากขอบแปลงพื้นที่คำขอต่ออายุ ประทานบัตรโดยรอบ เป็นระยะ 10 เมตร และกันเขตพื้นที่ห้ามทำเหมืองห่างจากบ่อน้ำทางด้านทิศเหนือ เป็นระยะอย่างน้อย 10 เมตร (4) โครงการได้ปักเสาปูนแสดงแนวเขตโครงการที่ชัดเจน และจัดให้มีเจ้าหน้าที่ทำการดูแลรักษาไม้ยืนต้นที่มีอยู่เดิม และปลูกเพิ่มเติม เพื่อเป็นแนวป้องกันผลกระทบด้านฝุ่นละออง	ไม่พบปัญหา	 <p>การปักเสาปูนแสดงแนวเว้นไม่ทำเหมือง</p>   <p>แนวต้นไม้ป้องกันผลกระทบด้านฝุ่นละออง</p>

ตารางที่ 2-1 มาตรการป้องกันและแก้ไขผลกระทบสิ่งแวดล้อมในระยะดำเนินการ (ต่อ)

เงื่อนไขตามมาตรการ	ผลการปฏิบัติตามมาตรการ	ปัญหา อุปสรรค และแนวทางแก้ไข	ภาพประกอบมาตรการ
ทั้งนี้ให้จัดทำแผนและรายงานผลการดำเนินงานฟื้นฟูพื้นที่เหมืองแร่ ให้กรมอุตสาหกรรมพื้นฐานและการเหมืองแร่ สำนักงานนโยบายและแผนทรัพยากรธรรมชาติและสิ่งแวดล้อม และหน่วยงานที่เกี่ยวข้อง ทราบทุก 3 ปี นับจากวันที่ได้รับอนุญาตการต่ออายุประทานบัตร	(5) ทางโครงการได้จัดทำและนำเสนอรายงานการฟื้นฟูสภาพพื้นที่ที่ผ่านการทำเหมืองตามแผนการฟื้นฟูที่กำหนดไว้อย่างเคร่งครัดต่อ กรมอุตสาหกรรมพื้นฐานและการเหมืองแร่และสำนักงานนโยบายและแผนทรัพยากร ธรรมชาติและสิ่งแวดล้อมทราบแล้วในรายงาน ครั้งที่ 1 เมื่อวันที่ 30 เดือนมกราคม พ.ศ.2562 ครั้งที่ 2 เมื่อวันที่ 30 ธันวาคม 2565 (ดังภาคผนวกที่ 4)	ไม่พบปัญหา	<div>ครั้งที่ 1 วันที่ 30 มกราคม พ.ศ.2562</div> <div></div> <div>ครั้งที่ 2 วันที่ 30 ธันวาคม พ.ศ.2565</div> <div></div> <div>รายงานแผนและผลการดำเนินงาน ด้านฟื้นฟูพื้นที่ทำเหมือง</div>

ตารางที่ 2-1 มาตรการป้องกันและแก้ไขผลกระทบสิ่งแวดล้อมในระยะดำเนินการ (ต่อ)

เงื่อนไขตามมาตรการ	ผลการปฏิบัติตามมาตรการ	ปัญหา อุปสรรค และแนวทางแก้ไข	ภาพประกอบมาตรการ
16. หากผู้ถือประทานบัตรมีความประสงค์จะปรับเปลี่ยนแผนพื้นที่จากการทำเหมืองแร่ที่สอดคล้องกับข้อเท็จจริงหรือการปรับปรุงแผนงานให้ดีกว่าเดิม ให้จัดทำแผนพื้นที่จากการทำเหมืองแร่ฉบับใหม่ พร้อมงบประมาณที่สอดคล้องกัน ส่งให้กรมอุตสาหกรรมพื้นฐานและการเหมืองแร่เพื่อพิจารณาให้ความเห็นชอบก่อนดำเนินการ	- หากโครงการประสงค์ที่จะปรับเปลี่ยนแผนพื้นที่จากการทำเหมืองแร่ที่สอดคล้องกับข้อเท็จจริงหรือการปรับปรุงแผนงานให้ดีกว่าเดิม ให้จัดทำแผนพื้นที่จากการทำเหมืองแร่ฉบับใหม่ พร้อมงบประมาณที่สอดคล้องกัน ส่งให้กรมอุตสาหกรรมพื้นฐานและการเหมืองแร่เพื่อพิจารณาให้ความเห็นชอบก่อน	ไม่พบปัญหา	
17. ให้รื้อถอนอาคารหรือสิ่งปลูกสร้าง เครื่องจักรอุปกรณ์ที่ใช้ในการทำเหมืองออกจากบริเวณพื้นที่ทำเหมือง แล้วปรับสภาพพื้นที่ตามแผนการฟื้นฟูสภาพพื้นที่ โดยดำเนินงานให้แล้วเสร็จก่อนประทานบัตรจะสิ้นอายุไม่น้อยกว่า 1 เดือน	- โครงการจะทำการรื้อถอนอาคารหรือสิ่งปลูกสร้าง เครื่องจักรอุปกรณ์ที่ใช้ในการทำเหมืองออกจากพื้นที่ทำเหมือง พร้อมทั้งปรับสภาพพื้นที่ที่ผ่านการกวาดทำเหมืองแร่แล้ว ตามแผนที่ได้เสนอไว้ในรายงานการศึกษาผลกระทบสิ่งแวดล้อม อย่างเคร่งครัด และจะรายงานให้หน่วยงานที่เกี่ยวข้องได้ทราบ	ไม่พบปัญหา	
18. ให้ผู้ถือประทานบัตรปฏิบัติตามประกาศกระทรวงทรัพยากรธรรมชาติและสิ่งแวดล้อมเรื่อง หลักเกณฑ์ และวิธีการจัดทำรายงานผลการปฏิบัติตามมาตรการที่กำหนดไว้ในรายงานการประเมินผลกระทบสิ่งแวดล้อม ซึ่งผู้ดำเนินการหรือผู้ขออนุญาตจะต้องจัดทำเมื่อได้รับอนุญาตให้ดำเนินการโครงการหรือกิจการแล้ว พ.ศ. 2561 ซึ่งได้ประกาศในราชกิจจานุเบกษา เมื่อวันที่ 4 มกราคม 2562	- ทางโครงการจะปฏิบัติตามเงื่อนไขที่กำหนดอย่างเคร่งครัด	ไม่พบปัญหา	

ตารางที่ 2-1 มาตรการป้องกันและแก้ไขผลกระทบสิ่งแวดล้อมในระยะดำเนินการ (ต่อ)

เงื่อนไขตามมาตรการ	ผลการปฏิบัติตามมาตรการ	ปัญหา อุปสรรค และแนวทางแก้ไข	ภาพประกอบมาตรการ
19. หากได้รับการร้องเรียนจากราษฎรในบริเวณใกล้เคียงว่าได้รับความเดือดร้อนรำคาญจากการดำเนินโครงการหรือสาธารณสมบัติได้รับความเสียหายจากการทำเหมืองและกิจกรรมที่เกี่ยวข้อง และทางราชการได้ตรวจพบว่า ไม่ปฏิบัติตามมาตรการที่กำหนดไว้ ผู้ถือประทานบัตรจะต้องยุติการทำเหมืองตามคำสั่งของทางราชการ แล้วแก้ไขเหตุแห่งความเดือดร้อนให้เสร็จสิ้นก่อนที่จะดำเนินการต่อไป	- โครงการไม่เคยได้รับเรื่องร้องเรียนจากราษฎรที่อาศัยอยู่บริเวณใกล้เคียงว่าได้รับความเดือดร้อนรำคาญจากการดำเนินโครงการแต่อย่างใด	ไม่พบปัญหา	
20. หากผู้ถือประทานบัตรมีความประสงค์จะเปลี่ยนแปลงรายละเอียดการทำเหมืองหรือการดำเนินกิจกรรมที่เกี่ยวข้องที่แตกต่างจากที่เสนอไว้ในรายงานการศึกษาผลกระทบสิ่งแวดล้อมและมาตรการป้องกันแก้ไขสำหรับคำขอต่ออายุประทานบัตร จะต้องเสนอรายละเอียดที่จะเปลี่ยนแปลงดังกล่าว พร้อมทั้งข้อมูลเหตุผลการจำเป็นและมาตรการป้องกันแก้ไขผลกระทบสิ่งแวดล้อมที่สอดคล้องกับการเปลี่ยนแปลงให้กรมอุตสาหกรรมพื้นฐานและการเหมืองพิจารณาให้ความเห็นชอบก่อน	- หากโครงการประสงค์ที่จะเปลี่ยนแปลงวิธีการทำเหมืองหรือเปลี่ยนแปลงเพิ่มเติมชนิดแร่หรือการดำเนินงานที่แตกต่างไปจากที่เสนอไว้ในรายงานฯ ทางโครงการจะปฏิบัติตามเงื่อนไขที่กำหนด และปัจจุบันโครงการไม่มีความประสงค์จะเปลี่ยนแปลงแต่อย่างใด	ไม่พบปัญหา	
21. ในระหว่างการทำเหมืองหากขุดพบโบราณวัตถุหรือร่องรอยโบราณคดี ไม่ว่าจะเป็นภาพเขียนสีอื่นๆ ที่มีความสำคัญทางประวัติศาสตร์ จะต้องรายงานและขอความร่วมมือกรมศิลปากรหรือสำนักงานศิลปากรในท้องถิ่นเข้าไปดำเนินการตรวจสอบพื้นที่ ทั้งนี้ในระหว่างการทำเหมืองจะต้องหยุดการทำเหมืองชั่วคราวและหากพิสูจน์แล้วว่าเป็นแหล่งโบราณคดี ผู้ถือประทานบัตรจะต้องปฏิบัติตามเงื่อนไขของหน่วยงานที่เกี่ยวข้องโดยไม่มีข้อเรียกร้องใด ๆ	(1) การดำเนินการทำเหมืองที่ผ่านมาไม่เคยพบแหล่งโบราณคดีและโบราณวัตถุในบริเวณ พื้นที่โครงการ (2) หากพบกรณีดังกล่าวทางโครงการจักได้ปฏิบัติตามเงื่อนไขข้างต้น	ไม่พบปัญหา	