

ภาคผนวก

ภาคผนวก ก.

หนังสือแจ้งผลการพิจารณารายงานผลกระทบสิ่งแวดล้อมเบื้องต้นโครงการระบบโครงข่ายไฟฟ้า
500 กิโลโวลต์ ขยายแดน (บริเวณจังหวัดน่าน) น่าน2-แม่เมาะ3 (ส่วนที่พาดผ่านพื้นที่ป่าอนุรักษ์เพิ่มเติม)
สำหรับรับซื้อไฟฟ้าจากโรงไฟฟ้าพลังความร้อนหงสาสิกไนต์
ลงวันที่ 17 มิถุนายน 2556



ที่ ทส 1009.7/ 6961

สำนักงานนโยบายและแผน
ทรัพยากรธรรมชาติและสิ่งแวดล้อม
60/1 ซอยพิบูลวัฒนา 7 ถนนพระรามที่ 6
กรุงเทพฯ 10400

17 มิถุนายน 2556

เรื่อง แจ้งผลการพิจารณารายงานผลกระทบสิ่งแวดล้อมเบื้องต้น โครงการระบบโครงข่ายไฟฟ้า 500 กิโลโวลต์
ชายแดน (บริเวณจังหวัดน่าน)-น่าน2-แม่เมาะ3 (ส่วนที่พาดผ่านพื้นที่ป่าอนุรักษ์เพิ่มเติม) สำหรับรับซื้อ
ไฟฟ้าจากโรงไฟฟ้าพลังความร้อนหงสาสิกไนต์

เรียน ผู้ว่าการการไฟฟ้าฝ่ายผลิตแห่งประเทศไทย

- อ้างถึง 1. หนังสือสำนักงานนโยบายและแผนทรัพยากรธรรมชาติและสิ่งแวดล้อม ที่ ทส. 1009.7/10365
ลงวันที่ 18 ตุลาคม 2555
2. หนังสือการไฟฟ้าฝ่ายผลิตแห่งประเทศไทย ที่ กฟผ. 9A2200/79858 ลงวันที่ 20 ธันวาคม 2555

- สิ่งที่ส่งมาด้วย 1. มาตรการป้องกันและแก้ไขผลกระทบสิ่งแวดล้อมและมาตรการติดตามตรวจสอบผลกระทบ
สิ่งแวดล้อม ที่โครงการระบบโครงข่ายไฟฟ้า 500 กิโลโวลต์ ชายแดน (บริเวณจังหวัดน่าน)-
น่าน2-แม่เมาะ3 (ส่วนที่พาดผ่านพื้นที่ป่าอนุรักษ์เพิ่มเติม) สำหรับรับซื้อไฟฟ้าจากโรงไฟฟ้า
พลังความร้อนหงสาสิกไนต์ ของการไฟฟ้าฝ่ายผลิตแห่งประเทศไทย ตั้งอยู่ที่จังหวัดน่าน
จังหวัดแพร่ และจังหวัดลำปาง ต้องยึดถือปฏิบัติ
2. แนวทางการเสนอรายงานผลการปฏิบัติตามมาตรการป้องกันและแก้ไขผลกระทบสิ่งแวดล้อม
และมาตรการติดตามตรวจสอบผลกระทบสิ่งแวดล้อม สำหรับโครงการด้านอุตสาหกรรม
โครงการนิคมอุตสาหกรรมหรือโครงการที่มีลักษณะเดียวกับนิคมอุตสาหกรรม และโครงการ
ด้านพลังงาน

ตามหนังสือที่อ้างถึง 1 และ 2 สำนักงานนโยบายและแผนทรัพยากรธรรมชาติและสิ่งแวดล้อม
ได้แจ้งมติคณะกรรมการผู้ชำนาญการพิจารณารายงานการวิเคราะห์ผลกระทบสิ่งแวดล้อม ด้านการพัฒนา
โครงการของส่วนราชการ รัฐวิสาหกิจ หรือโครงการร่วมกับเอกชน ในการประชุมครั้งที่ 14/2555 เมื่อวันที่ 9
ตุลาคม 2555 ไม่ให้ความเห็นชอบรายงานผลกระทบสิ่งแวดล้อมเบื้องต้น (IEE) โครงการระบบโครงข่าย
ไฟฟ้า 500 กิโลโวลต์ ชายแดน (บริเวณจังหวัดน่าน)-น่าน2-แม่เมาะ3 (ส่วนที่พาดผ่านพื้นที่ป่าอนุรักษ์เพิ่มเติม)
สำหรับรับซื้อไฟฟ้าจากโรงไฟฟ้าพลังความร้อนหงสาสิกไนต์ ของการไฟฟ้าฝ่ายผลิตแห่งประเทศไทย ตั้งอยู่ที่

จังหวัด...

จังหวัดน่าน จังหวัดแพร่ และจังหวัดลำปาง โดยให้ทำการแก้ไขเพิ่มเติมตามแนวทางหรือรายละเอียดที่ คณะกรรมการผู้ชำนาญการฯ กำหนด และการไฟฟ้าฝ่ายผลิตแห่งประเทศไทย ได้เสนอรายงานข้อมูล เพิ่มเติม ครั้งที่ 2 รายงานผลกระทบสิ่งแวดล้อมเบื้องต้น โครงการระบบโครงข่ายไฟฟ้า 500 กิโลโวลต์ ขยายแดน (บริเวณจังหวัดน่าน) - น่าน 2 - แม่เมาะ 3ฯ จัดทำรายงานฯ โดยมหาวิทยาลัยเกษตรศาสตร์ ให้สำนักงานฯ พิจารณา ความละเอียดแจ้งแล้ว นั้น

สำนักงานนโยบายและแผนทรัพยากรธรรมชาติและสิ่งแวดล้อม ได้พิจารณารายงานดังกล่าว เสนอคณะกรรมการผู้ชำนาญการพิจารณารายงานการวิเคราะห์ผลกระทบสิ่งแวดล้อม ด้านโรงไฟฟ้าพลังความร้อน ตามลำดับขั้นตอนการพิจารณา และในการประชุมคณะกรรมการผู้ชำนาญการฯ ครั้งที่ 17/2556 เมื่อวันที่ 16 พฤษภาคม 2556 คณะกรรมการผู้ชำนาญการฯ มีมติให้ความเห็นชอบรายงานผลกระทบสิ่งแวดล้อมเบื้องต้น โครงการระบบโครงข่ายไฟฟ้า 500 กิโลโวลต์ ขยายแดน (บริเวณจังหวัดน่าน)-น่าน 2-แม่เมาะ 3 (ส่วนที่พาด ผ่านพื้นที่ป่าอนุรักษ์เพิ่มเติม) สำหรับรับซื้อไฟฟ้าจากโรงไฟฟ้าพลังความร้อนหงสาสิกไนต์ ของการไฟฟ้าฝ่าย ผลิตแห่งประเทศไทย ตั้งอยู่ที่จังหวัดน่าน จังหวัดแพร่ และจังหวัดลำปาง โดยให้โครงการฯ ปฏิบัติตาม มาตรการป้องกันและแก้ไขผลกระทบสิ่งแวดล้อม และมาตรการติดตามตรวจสอบผลกระทบสิ่งแวดล้อมอย่าง เคร่งครัด ตามรายละเอียดในสิ่งที่ส่งมาด้วย 1 สำหรับการรายงานผลการปฏิบัติตามแผนปฏิบัติการและ มาตรการด้านสิ่งแวดล้อมที่นำเสนอไว้ในรายงานฯ ให้เป็นไปตามแนวทางการเสนอรายงานผลการปฏิบัติตาม มาตรการป้องกันและแก้ไขผลกระทบสิ่งแวดล้อม และมาตรการติดตามตรวจสอบผลกระทบสิ่งแวดล้อม ตามรายละเอียดในสิ่งที่ส่งมาด้วย 2 ทั้งนี้ สำนักงานฯ ขอให้การไฟฟ้าฝ่ายผลิตแห่งประเทศไทยประสาน มหาวิทยาลัยเกษตรศาสตร์ จัดทำรายงานฉบับสมบูรณ์พร้อมแผ่นบันทึกข้อมูล (CD-ROM) ในรูปของ Portable document format (pdf) file ซึ่งได้ดำเนินการตามมติคณะกรรมการผู้ชำนาญการฯ และจัดทำรายงาน ผนวกรวมเล่ม โดยรวบรวมรายละเอียดข้อมูลทั้งหมดตามลำดับการพิจารณาเสนอให้สำนักงานฯ ภายใน เวลา 1 เดือน ทั้งนี้ สำนักงานฯ ได้สำเนาแจ้งมหาวิทยาลัยเกษตรศาสตร์ เพื่อดำเนินการในส่วนที่เกี่ยวข้อง ต่อไปด้วยแล้ว

จึงเรียนมาเพื่อโปรดทราบและพิจารณาดำเนินการต่อไป

ขอแสดงความนับถือ



(นายพนพล อริยะใจ)

รองเลขาธิการฯ ปฏิบัติราชการแทน

เลขาธิการสำนักงานนโยบายและแผนทรัพยากรธรรมชาติและสิ่งแวดล้อม

สำนักวิเคราะห์ผลกระทบสิ่งแวดล้อม

โทร 0 2265 6628

โทรสาร 0 2265 6616

ภาคผนวก ข.

หนังสือส่งรายงานผลการปฏิบัติตามมาตรการป้องกันและแก้ไขผลกระทบสิ่งแวดล้อมและ
มาตรการติดตามตรวจสอบผลกระทบสิ่งแวดล้อมโครงการระบบโครงข่ายไฟฟ้า
500 กิโลโวลต์ ชายแดน (บริเวณจังหวัดน่าน) น่าน2-แม่เมาะ3 (ส่วนที่พาดผ่านพื้นที่ป่าอนุรักษ์เพิ่มเติม)
สำหรับรับซื้อไฟฟ้าจากโรงไฟฟ้าพลังความร้อนหงสาลีกไนต์
ฉบับที่ 19 (มกราคม-มิถุนายน 2567)

ชื่อและที่อยู่ของผู้รับ/Addressee

S82200 / 11130

19 กค. 67

ชื่อและที่อยู่ของผู้รับ

ชื่อ เลขที่การสำนักงานคณะกรรมการกำกับกิจการพลังงาน

ที่อยู่ สนง.กทพ. 319 อาคารจัตุรัสจามจุรี ชั้น 19 แขวงพญาไท เขตปทุมวัน กรุงเทพฯ 10330

รหัสไปรษณีย์/Postcode

□ □ □ □ □

ฝากส่ง ณ ที่ทำการไปรษณีย์/At Post office

วันที่/Day.....เดือน/Month.....พ.ศ./Year.....

24 ก.ค. 67

คำตอบรับของผู้รับ/ADVICE of receipt ได้รับสิ่งของตามที่แจ้งไว้ข้างต้นเรียบร้อยแล้ว
Received EMS

เมื่อวันที่/On.....เดือน/Month.....พ.ศ./Year.....เวลา/Time.....น.

ลงชื่อผู้รับหรือผู้รับแทน/

25 JUL 2024

Signature of addressee/Authorized person.....

เขียนชื่อตัวบรรจง/Person name (.....)

เกี่ยวข้องกับผู้รับโดยเป็น/Relation with addressee.....

ลงชื่อเจ้าหน้าที่ผู้นำจ่าย/Signature of postman.....

1.

ตราประจำวันที่ทำการรับฝาก

ช่องนี้สำหรับเจ้าหน้าที่

หมายเลข EMS

ตามกล่อง/ซอง

2.

ตราประจำวันที่ทำการที่ส่งคืนผู้ฝาก



ป.133 ข.

ใบตอบรับ EMS ในประเทศ/ADVICE of receipt

กรุณากรอกชื่อที่อยู่ของผู้ฝากส่ง
ในช่องด้านหน้า รวมทั้งกรอก
ชื่อที่อยู่ของผู้รับและอื่นๆ
ในช่องด้านหลัง

Please complete sender's address at the
front and addressee's address including
other information required at the back.

ชื่อและที่อยู่ของผู้ฝากส่ง/Sender's address

กอว. กศส.-พ. ๗๐๕ค.

การไฟฟ้าฝ่ายผลิตแห่งประเทศไทย

บางกรวย นนทบุรี 11130



☐ นำจ่ายผู้รับ
วันที่ _____

☐ ถึง ปณ.ปลายทาง
☐ 12.00 น. ☐ 16.30 น.
☐ 20.30 น.



EM 3549 2854 2 TH

รหัสไปรษณีย์/Postcode

| | | | | |
|--|--|--|--|--|
| | | | | |
|--|--|--|--|--|

31 ก.ค. 2557



ที่ กฟผ. 582200/Δ4705

19 กรกฎาคม 2567

เรื่อง ขอส่งรายงานผลการปฏิบัติตามมาตรการที่กำหนดไว้ในรายงานผลกระทบสิ่งแวดล้อมเบื้องต้น (IEE) โครงการระบบโครงข่ายไฟฟ้า 500 กิโลโวลต์ ขายแดน (บริเวณจังหวัดน่าน) น่าน2-แม่เมาะ3 (ส่วนที่พาดผ่านพื้นที่ป่าอนุรักษ์เพิ่มเติม) สำหรับรับซื้อไฟฟ้าจากโรงไฟฟ้าพลังความร้อนหงสาสิกไนต์ ของการไฟฟ้าฝ่ายผลิตแห่งประเทศไทย

เรียน เลขาธิการสำนักงานคณะกรรมการกำกับกิจการพลังงาน

อ้างถึง หนังสือแจ้งผลการพิจารณาเห็นชอบรายงานผลกระทบสิ่งแวดล้อมเบื้องต้น
ที่ ทส 1009.7/6961 ลงวันที่ 17 มิถุนายน 2556

- สิ่งที่ส่งมาด้วย 1. รายงานผลการปฏิบัติตามมาตรการที่กำหนดไว้ในรายงานผลกระทบสิ่งแวดล้อมเบื้องต้น
โครงการระบบโครงข่ายไฟฟ้า 500 กิโลโวลต์ ขายแดน (บริเวณจังหวัดน่าน) น่าน2-แม่เมาะ3
(ส่วนที่พาดผ่านพื้นที่ป่าอนุรักษ์เพิ่มเติม) สำหรับรับซื้อไฟฟ้าจากโรงไฟฟ้าพลังความร้อน
หงสาสิกไนต์ ฉบับที่ 19 ระหว่างเดือนมกราคม-มิถุนายน 2567 จำนวน 2 เล่ม
2. แผ่นซีดีรอมที่บรรจุไฟล์รายงานผลการปฏิบัติตามมาตรการฯ จำนวน 2 แผ่น

ด้วย การไฟฟ้าฝ่ายผลิตแห่งประเทศไทย (กฟผ.) ได้รับอนุญาตให้ประกอบกิจการพลังงาน
เลขที่ กกพ. 01-2/52-005 ซึ่งมีสถานประกอบการตั้งอยู่จังหวัดน่าน จังหวัดแพร่ และจังหวัดลำปาง ซึ่งได้รับ
พิจารณาเห็นชอบต่อรายงานผลกระทบสิ่งแวดล้อมเบื้องต้น (IEE) โครงการระบบโครงข่ายไฟฟ้า 500 กิโลโวลต์
ขายแดน (บริเวณจังหวัดน่าน) น่าน2-แม่เมาะ3 (ส่วนที่พาดผ่านพื้นที่ป่าอนุรักษ์เพิ่มเติม) สำหรับรับซื้อไฟฟ้าจาก
โรงไฟฟ้าพลังความร้อนหงสาสิกไนต์ และต้องจัดทำรายงานการปฏิบัติตามมาตรการป้องกันและแก้ไขผลกระทบ
สิ่งแวดล้อมและมาตรการติดตามตรวจสอบผลกระทบสิ่งแวดล้อม ทุก 6 เดือน เพื่อเสนอต่อหน่วยงานอนุญาต
โดยปัจจุบันโครงการอยู่ในระยะดำเนินการ

ในการนี้ กฟผ. ได้จัดทำรายงานดังกล่าว ฉบับที่ 19 ระหว่างเดือนมกราคม-มิถุนายน 2567
แล้วเสร็จ จึงขอส่งรายงานมายังสำนักงานคณะกรรมการกำกับกิจการพลังงาน ดังสิ่งที่ส่งมาด้วย 1 และ 2 ทั้งนี้
หากมีข้อสงสัยสามารถสอบถามข้อมูลเพิ่มเติมได้ที่ นางสาวปรมัย จัฒภัย โทรศัพท์ 0 2436 0825

จึงเรียนมาเพื่อโปรดพิจารณา

ขอแสดงความนับถือ

(นายพงษ์พันธ์ กรวยทอง)

ผู้อำนวยการฝ่ายสิ่งแวดล้อมโครงการ
ทำการแทน ผู้อำนวยการไฟฟ้าฝ่ายผลิตแห่งประเทศไทย

ฝ่ายสิ่งแวดล้อมโครงการ
โทร. 0 2436 0825



ป.133 ข.

ใบตอบรับ EMS ในประเทศ/ADVICE of receipt

กรุณากรอกชื่อที่อยู่ของผู้ฝากส่ง
ในช่องด้านหน้า รวมทั้งกรอก
ชื่อที่อยู่ของผู้รับและอื่นๆ
ในช่องด้านหลัง

Please complete sender's address at the
front and addressee's address including
other information required at the back.

ชื่อและที่อยู่ของผู้ฝากส่ง/Sender's address

กอง กศน-พ. 05ค.

การไฟฟ้าฝ่ายผลิตแห่งประเทศไทย

บางกรวย นนทบุรี 11130



☐ นำจ่ายผู้รับ
วันที่

☐ ถึง ปณ.ปลายทาง
☐ 12.00 น. ☐ 18.30 น.
☐ 20.30 น.



EM 3549 2840 6 TH

รหัสไปรษณีย์/Postcode

| | | | | |
|--|--|--|--|--|
| | | | | |
|--|--|--|--|--|

26 ก.ค. 2567

ชื่อและที่อยู่ของผู้รับ/Addressee

S82200/11706 19 ก.ค. 67

ชื่อ
ที่อยู่

ชื่อและที่อยู่ของผู้รับ

ชื่อ อธิติกรมป่าไม้

ที่อยู่ กรมป่าไม้ 61 ถ.พหลโยธิน แขวงลาดยาว เขตจตุจักร กรุงเทพฯ 10900

ฝากส่ง ณ ที่ทำการไปรษณีย์/At Post office

24 ก.ค. 2567

วันที่/Day.....เดือน/Month.....พ.ศ./Year.....

คำตอบรับของผู้รับ/ADVICE of receipt

ได้รับสิ่งของตามที่แจ้งไว้ข้างต้นเรียบร้อยแล้ว
Received EMS

เมื่อวันที่/On.....เดือน/Month.....พ.ศ./Year.....เวลา/Time.....น.

ลงชื่อผู้รับหรือผู้รับแทน/

Signature of addressee/Authorized person.....

เขียนชื่อตัวบรรจง/Person name (.....)

เกี่ยวข้องกับผู้รับโดยเป็น/Relation with addressee.....

ลงชื่อเจ้าหน้าที่ผู้นำจ่าย/Signature of postman.....

1.

ตราประจำวัน
ที่ทำการรับฝาก

ช่องนี้สำหรับเจ้าหน้าที่

หมายเลข EMS

ตามกล่อง/ซอง

2.

ตราประจำวัน
ที่ทำการรับฝาก



ที่ กฟผ. 582200/ 44706

19 กรกฎาคม 2567

เรื่อง ขอส่งรายงานผลการปฏิบัติตามมาตรการที่กำหนดไว้ในรายงานผลกระทบสิ่งแวดล้อมเบื้องต้น (IEE) โครงการระบบโครงข่ายไฟฟ้า 500 กิโลโวลต์ ขยายแดน (บริเวณจังหวัดน่าน) น่าน2-แม่เมาะ3 (ส่วนที่พาดผ่านพื้นที่ป่าอนุรักษ์เพิ่มเติม) สำหรับรับซื้อไฟฟ้าจากโรงไฟฟ้าพลังความร้อนหงสาสิกไนต์ ของการไฟฟ้าฝ่ายผลิตแห่งประเทศไทย

เรียน อธิบดีกรมป่าไม้

อ้างอิง หนังสือแจ้งผลการพิจารณาเห็นชอบรายงานผลกระทบสิ่งแวดล้อมเบื้องต้น
ที่ ทส 1009.7/6961 ลงวันที่ 17 มิถุนายน 2556

- สิ่งที่ส่งมาด้วย 1. รายงานผลการปฏิบัติตามมาตรการที่กำหนดไว้ในรายงานผลกระทบสิ่งแวดล้อมเบื้องต้น
โครงการระบบโครงข่ายไฟฟ้า 500 กิโลโวลต์ ขยายแดน (บริเวณจังหวัดน่าน) น่าน2-แม่เมาะ3
(ส่วนที่พาดผ่านพื้นที่ป่าอนุรักษ์เพิ่มเติม) สำหรับรับซื้อไฟฟ้าจากโรงไฟฟ้าพลังความร้อน
หงสาสิกไนต์ ฉบับที่ 19 ระหว่างเดือนมกราคม-มิถุนายน 2567 จำนวน 1 เล่ม
2. แผ่นซีดีรอมที่บรรจุไฟล์รายงานผลการปฏิบัติตามมาตรการฯ จำนวน 1 แผ่น

ตามหนังสือที่อ้างถึงคณะกรรมการผู้ชำนาญการฯ ได้มีมติในคราวประชุมครั้งที่ 14/2556 เมื่อวันที่ 16 พฤษภาคม 2556 ให้ความเห็นชอบรายงานผลกระทบสิ่งแวดล้อมเบื้องต้น (IEE) โครงการระบบโครงข่ายไฟฟ้า 500 กิโลโวลต์ ขยายแดน (บริเวณจังหวัดน่าน)-น่าน2-แม่เมาะ3 (ส่วนที่พาดผ่านพื้นที่ป่าอนุรักษ์เพิ่มเติม) สำหรับรับซื้อไฟฟ้าจากโรงไฟฟ้าพลังความร้อนหงสาสิกไนต์ และให้การไฟฟ้าฝ่ายผลิตแห่งประเทศไทย (กฟผ.) เสนอรายงานผลการปฏิบัติตามมาตรการป้องกันและแก้ไขผลกระทบสิ่งแวดล้อม และมาตรการติดตามตรวจสอบผลกระทบสิ่งแวดล้อม ทุก 6 เดือน ความละเอียดแจ้งแล้ว นั้น

ในการนี้ กฟผ. ได้จัดทำรายงานดังกล่าว ฉบับที่ 19 ระหว่างเดือนมกราคม-มิถุนายน 2567 แล้วเสร็จ จึงขอส่งรายงานมายังกรมป่าไม้ ดังสิ่งที่ส่งมาด้วย 1 และ 2 ทั้งนี้ หากมีข้อสงสัยสามารถสอบถามข้อมูลเพิ่มเติมได้ที่ นางสาวปรมัย จัดภัย โทรศัพท์ 0 2436 0825

จึงเรียนมาเพื่อโปรดทราบ

ขอแสดงความนับถือ

(นายพงษ์พันธ์ กรวยทอง)

ผู้อำนวยการฝ่ายสิ่งแวดล้อมโครงการ

ทำการแทน ผู้ว่าการการไฟฟ้าฝ่ายผลิตแห่งประเทศไทย

ฝ่ายสิ่งแวดล้อมโครงการ

โทร. 0 2436 0825



ป.133 ข.

ใบตอบรับ EMS ในประเทศ/ADVICE of receipt

กรุณากรอกชื่อที่อยู่ของผู้ฝากส่ง
ในช่องด้านหน้า รวมทั้งกรอก
ชื่อที่อยู่ของผู้รับและอื่นๆ
ในช่องด้านหลัง

Please complete sender's address at the
front and addressee's address including
other information required at the back.

ชื่อและที่อยู่ของผู้ฝากส่ง/Sender's address

กอง กตส.-พ. 0๙๐.

การไฟฟ้าฝ่ายผลิตแห่งประเทศไทย

บางกรวย นนทบุรี 11130

EMS ประกันด้วยพิเศษ
☐ นำจ่ายผู้รับ
วันที่ _____ ☐ ถึง ปณ.ปลายทาง
☐ 12.00 น. ☐ 18.30 น.
☐ 20.30 น.



EM 3549 2838 3 TH

รหัสไปรษณีย์/Postcode

| | | | | |
|--|--|--|--|--|
| | | | | |
|--|--|--|--|--|

30 ก.ค. 2567

ชื่อและที่อยู่ของผู้รับ/Addressee **กททล. 582200 / 44707**

ชื่อและที่อยู่ของผู้รับ

19 ก.ค. 67

ชื่อ ผู้ว่าราชการจังหวัดน่าน

ที่อยู่ ศาลากลางจังหวัด ตำบลในเวียง อำเภอเมือง จังหวัดน่าน 55000

ฝากส่ง ณ ที่ทำการไปรษณีย์/At Post office

วันที่/Day.....เดือน/Month **24 ก.ค. 67**.....พ.ศ./Year.....

คำตอบรับของผู้รับ/ADVICE of receipt ได้รับสิ่งของตามที่แจ้งไว้ข้างต้นเรียบร้อยแล้ว

Received EMS

เมื่อวันที่/On.....เดือน/Month.....พ.ศ./Year.....เวลา/Time.....น.

ลงชื่อผู้รับหรือผู้รับแทน/

Signature of addressee/Authorized person.....

เขียนชื่อตัวบรรจง/Person name (.....)

เกี่ยวข้องกับผู้รับโดยเป็น/Relation with addressee.....

ลงชื่อเจ้าหน้าที่ผู้นำส่ง/Signature of postman.....

1.

ตราประจำวันที่ทำการรับฝาก

ช่องนี้สำหรับเจ้าหน้าที่

หมายเลข EMS
ตามกล่อง/ซอง

2.

ตราประจำวันที่ทำการที่ส่งคืนผู้ฝาก



ที่ กฟผ. 582200/44707

19 กรกฎาคม 2567

เรื่อง ขอส่งรายงานผลการปฏิบัติตามมาตรการที่กำหนดไว้ในรายงานผลกระทบสิ่งแวดล้อมเบื้องต้น (IEE) โครงการระบบโครงข่ายไฟฟ้า 500 กิโลโวลต์ ขายแดน (บริเวณจังหวัดน่าน) น่าน2-แม่เมาะ3 (ส่วนที่พาดผ่านพื้นที่ป่าอนุรักษ์เพิ่มเติม) สำหรับรับซื้อไฟฟ้าจากโรงไฟฟ้าพลังความร้อนหงสาสิกไนต์ ของการไฟฟ้าฝ่ายผลิตแห่งประเทศไทย

เรียน ผู้ว่าราชการจังหวัดน่าน

อ้างอิง หนังสือแจ้งผลการพิจารณาเห็นชอบรายงานผลกระทบสิ่งแวดล้อมเบื้องต้น
ที่ ทส 1009.7/6961 ลงวันที่ 17 มิถุนายน 2556

สิ่งที่ส่งมาด้วย 1. รายงานผลการปฏิบัติตามมาตรการที่กำหนดไว้ในรายงานผลกระทบสิ่งแวดล้อมเบื้องต้น
โครงการระบบโครงข่ายไฟฟ้า 500 กิโลโวลต์ ขายแดน (บริเวณจังหวัดน่าน) น่าน2-แม่เมาะ3
(ส่วนที่พาดผ่านพื้นที่ป่าอนุรักษ์เพิ่มเติม) สำหรับรับซื้อไฟฟ้าจากโรงไฟฟ้าพลังความร้อน
หงสาสิกไนต์ ฉบับที่ 19 ระหว่างเดือนมกราคม-มิถุนายน 2567 จำนวน 1 เล่ม
2. แผ่นซีดีรอมที่บรรจุไฟล์รายงานผลการปฏิบัติตามมาตรการฯ จำนวน 1 แผ่น

ตามหนังสือที่อ้างถึงคณะกรรมการผู้ชำนาญการฯ ได้มีมติในคราวประชุมครั้งที่ 14/2556
เมื่อวันที่ 16 พฤษภาคม 2556 ให้ความเห็นชอบรายงานผลกระทบสิ่งแวดล้อมเบื้องต้น (IEE) โครงการระบบ
โครงข่ายไฟฟ้า 500 กิโลโวลต์ ขายแดน (บริเวณจังหวัดน่าน)-น่าน2-แม่เมาะ3 (ส่วนที่พาดผ่านพื้นที่ป่าอนุรักษ์
เพิ่มเติม) สำหรับรับซื้อไฟฟ้าจากโรงไฟฟ้าพลังความร้อนหงสาสิกไนต์ และให้การไฟฟ้าฝ่ายผลิตแห่งประเทศไทย
(กฟผ.) เสนอรายงานผลการปฏิบัติตามมาตรการป้องกันและแก้ไขผลกระทบสิ่งแวดล้อม และมาตรการติดตาม
ตรวจสอบผลกระทบสิ่งแวดล้อม ทุก 6 เดือน ความละเอียดแจ้งแล้ว นั้น

ในการนี้ กฟผ. ได้จัดทำรายงานดังกล่าว ฉบับที่ 19 ระหว่างเดือนมกราคม-มิถุนายน 2567
แล้วเสร็จ จึงขอส่งรายงานมายังผู้ว่าราชการจังหวัดน่าน ดังสิ่งที่ส่งมาด้วย 1 และ 2 ทั้งนี้ หากมีข้อสงสัยสามารถ
สอบถามข้อมูลเพิ่มเติมได้ที่ นางสาวปรมัย จิตภัย โทรศัพท์ 0 2436 0825

จึงเรียนมาเพื่อโปรดทราบ

ขอแสดงความนับถือ

(นายพงษ์พันธ์ กรวยทอง)

ผู้อำนวยการฝ่ายสิ่งแวดล้อมโครงการ
ทำการแทน ผู้ว่าการการไฟฟ้าฝ่ายผลิตแห่งประเทศไทย

ฝ่ายสิ่งแวดล้อมโครงการ
โทร. 0 2436 0825



ป.133 ข.

ใบตอบรับ EMS ในประเทศ/ADVICE of receipt

กรุณากรอกชื่อที่อยู่ของผู้ฝากส่ง
ในช่องด้านหน้า รวมทั้งกรอก
ชื่อที่อยู่ของผู้รับและอื่นๆ
ในช่องด้านหลัง

Please complete sender's address at the
front and addressee's address including
other information required at the back.

ชื่อและที่อยู่ของผู้ฝากส่ง/Sender's address

ก้อง กมล-พ อด

สารไฟฟ้าฝ่ายผลิตแห่งประเทศไทย

บางกรวย นนทบุรี 11130



☐ นำจ่ายผู้รับ
วันที่

☐ ถึง ปณ.ปลายทาง
☐ 12.00 น. ☐ 16.30 น.
☐ 20.30 น.



EM 3549 2834 9 TH

รหัสไปรษณีย์/Postcode

| | | | | |
|--|--|--|--|--|
| | | | | |
|--|--|--|--|--|

30 ก.ค. 2567

ชื่อและที่อยู่ของผู้รับ/Addressee **ที่ กพณ. 582200 / 11708**

19 ก.ก. ๕7

ชื่อและที่อยู่ของผู้รับ

ชื่อ ผู้ว่าราชการจังหวัดแพร่

ที่อยู่ ศาลากลางจังหวัด ถ.เทศบาล ต.ในเวียง อ.เมือง จ.แพร่ 54000

ฝากส่ง ณ ที่ทำการไปรษณีย์/At Post office

วันที่/Day.....เดือน/Month.....พ.ศ./Year.....

24 ก.ค. 2567

คำตอบรับของผู้รับ/ADVICE of receipt ได้รับสิ่งของตามที่แจ้งไว้ข้างต้นเรียบร้อยแล้ว

เมื่อวันที่/On.....เดือน/Month.....พ.ศ./Year.....เวลา/Time.....น.

25 ก.ค. 2567

10:14

ลงชื่อผู้รับหรือผู้รับแทน/

Signature of addressee/Authorized person.....

เขียนชื่อตัวบรรจง/Person name (.....)

เกี่ยวข้องกับผู้รับโดยเป็น/Relation with addressee.....

ลงชื่อเจ้าหน้าที่ผู้นำจ่าย/Signature of postman.....

1.

ตราประจำวันที่ทำการรับฝาก

ช่องนี้สำหรับเจ้าหน้าที่

หมายเลข EMS
ตามกล่อง/ซอง

2.

ตราประจำวันที่ทำการที่ส่งคืนผู้ฝาก



ที่ กฟผ. S82200/44708

19 กรกฎาคม 2567

เรื่อง ขอส่งรายงานผลการปฏิบัติตามมาตรการที่กำหนดไว้ในรายงานผลกระทบสิ่งแวดล้อมเบื้องต้น (IEE) โครงการระบบโครงข่ายไฟฟ้า 500 กิโลโวลต์ ขายแดน (บริเวณจังหวัดน่าน) น่าน2-แม่เมาะ3 (ส่วนที่พาดผ่านพื้นที่ป่าอนุรักษ์เพิ่มเติม) สำหรับรับซื้อไฟฟ้าจากโรงไฟฟ้าพลังความร้อนหงสาลีกไนต์ ของการไฟฟ้าฝ่ายผลิตแห่งประเทศไทย

เรียน ผู้ว่าราชการจังหวัดแพร่

อ้างถึง หนังสือแจ้งผลการพิจารณาเห็นชอบรายงานผลกระทบสิ่งแวดล้อมเบื้องต้น
ที่ ทส 1009.7/6961 ลงวันที่ 17 มิถุนายน 2556

- สิ่งที่ส่งมาด้วย 1. รายงานผลการปฏิบัติตามมาตรการที่กำหนดไว้ในรายงานผลกระทบสิ่งแวดล้อมเบื้องต้น
โครงการระบบโครงข่ายไฟฟ้า 500 กิโลโวลต์ ขายแดน (บริเวณจังหวัดน่าน) น่าน2-แม่เมาะ3
(ส่วนที่พาดผ่านพื้นที่ป่าอนุรักษ์เพิ่มเติม) สำหรับรับซื้อไฟฟ้าจากโรงไฟฟ้าพลังความร้อน
หงสาลีกไนต์ ฉบับที่ 19 ระหว่างเดือนมกราคม-มิถุนายน 2567 จำนวน 1 เล่ม
2. แผนที่สีที่รวมที่บรรจุไฟล์รายงานผลการปฏิบัติตามมาตรการฯ จำนวน 1 แผ่น

ตามหนังสือที่อ้างถึงคณะกรรมการผู้ชำนาญการฯ ได้มีมติในคราวประชุมครั้งที่ 14/2556 เมื่อวันที่ 16 พฤษภาคม 2556 ให้ความเห็นชอบรายงานผลกระทบสิ่งแวดล้อมเบื้องต้น (IEE) โครงการระบบโครงข่ายไฟฟ้า 500 กิโลโวลต์ ขายแดน (บริเวณจังหวัดน่าน)-น่าน2-แม่เมาะ3 (ส่วนที่พาดผ่านพื้นที่ป่าอนุรักษ์เพิ่มเติม) สำหรับรับซื้อไฟฟ้าจากโรงไฟฟ้าพลังความร้อนหงสาลีกไนต์ และให้การไฟฟ้าฝ่ายผลิตแห่งประเทศไทย (กฟผ.) เสนอรายงานผลการปฏิบัติตามมาตรการป้องกันและแก้ไขผลกระทบสิ่งแวดล้อม และมาตรการติดตามตรวจสอบผลกระทบสิ่งแวดล้อม ทุก 6 เดือน ความละเอียดแจ้งแล้ว นั้น

ในการนี้ กฟผ. ได้จัดทำรายงานดังกล่าว ฉบับที่ 19 ระหว่างเดือนมกราคม-มิถุนายน 2567 แล้วเสร็จ จึงขอส่งรายงานมายังผู้ว่าราชการจังหวัดแพร่ ดังสิ่งที่ส่งมาด้วย 1 และ 2 ทั้งนี้ หากมีข้อสงสัยสามารถสอบถามข้อมูลเพิ่มเติมได้ที่ นางสาวปรมัย จิตภัย โทรศัพท์ 0 2436 0825

จึงเรียนมาเพื่อโปรดทราบ

ขอแสดงความนับถือ

(นายพงษ์พันธ์ กรวยทอง)

ผู้อำนวยการฝ่ายสิ่งแวดล้อมโครงการ
ท่าการแทน ผู้ว่าการการไฟฟ้าฝ่ายผลิตแห่งประเทศไทย

ฝ่ายสิ่งแวดล้อมโครงการ

โทร. 0 2436 0825



ป.133 ข.

ใบตอบรับ EMS ในประเทศ/ADVICE of receipt

กรุณากรอกชื่อที่อยู่ของผู้ฝากส่ง
ในช่องด้านหน้า รวมทั้งกรอก
ชื่อที่อยู่ของผู้รับและอื่นๆ
ในช่องด้านหลัง

Please complete sender's address at the
front and addressee's address including
other information required at the back.

ชื่อและที่อยู่ของผู้ฝากส่ง/Sender's address

กอง กตล-พ. 0๓๓

การไฟฟ้าฝ่ายผลิตแห่งประเทศไทย

บางกรวย นนทบุรี 11130



☐ นำจ่ายผู้รับ ☐ ถึง ปณ.ปลายทาง
วันที่ ☐ 12.00 น. ☐ 16.30 น.
☐ 20.30 น.



EM 3549 2836 6 TH

รหัสไปรษณีย์/Postcode

| | | | | |
|--|--|--|--|--|
| | | | | |
|--|--|--|--|--|

30 ก.ค. 2567

ชื่อและที่อยู่ของผู้รับ/Addressee **ท.ก.ท. 582200 / 44709**

ชื่อและที่อยู่ของผู้รับ

19 ก.ค. 67

ชื่อ ผู้ว่าราชการจังหวัดลำปาง

ที่อยู่ ศาลากลางจังหวัด ถ.วิชิตราษฎร์ดำเนิน ต.พระบาท อ.เมือง จ.ลำปาง 52000

ฝากส่ง ณ ที่ทำการไปรษณีย์/At Post office

วันที่/Day.....เดือน/Month.....พ.ศ./Year.....
24 ก.ค. 2567

คำตอบรับของผู้รับ/ADVICE of receipt ได้รับสิ่งของตามที่แจ้งไว้ข้างต้นเรียบร้อยแล้ว
25 ก.ค. 2567 Received EMS

เมื่อวันที่/On.....เดือน/Month.....พ.ศ./Year.....เวลา/Time 11-00 น.

ลงชื่อผู้รับหรือผู้รับแทน/

Signature of addressee/Authorized person.....นางกมลทิพย์ จันทธานิมิต

เขียนชื่อตัวบรรจง/Person name (.....เจ้าพนักงานธุรการชำนาญงาน.....)

เกี่ยวข้องกับผู้รับโดยเป็น/Relation with addressee.....

ลงชื่อเจ้าหน้าที่ผู้นำจ่าย/Signature of postman.....พ.อ.ดล

1.

ตราประจำวันที่ทำการรับฝาก

ช่องนี้สำหรับเจ้าหน้าที่

หมายเลข EMS

ตามกล่อง/ซอง

2.

ตราประจำวันที่ทำการที่ส่งคืนผู้ฝาก



ที่ กฟผ. 582200/44709

19 กรกฎาคม 2567

เรื่อง ขอส่งรายงานผลการปฏิบัติตามมาตรการที่กำหนดไว้ในรายงานผลกระทบสิ่งแวดล้อมเบื้องต้น (IEE) โครงการระบบโครงข่ายไฟฟ้า 500 กิโลโวลต์ ขายแดน (บริเวณจังหวัดน่าน) น่าน2-แม่เมาะ3 (ส่วนที่พาดผ่านพื้นที่ป่าอนุรักษ์เพิ่มเติม) สำหรับรับซื้อไฟฟ้าจากโรงไฟฟ้าพลังความร้อนหงสาลีกไนต์ ของการไฟฟ้าฝ่ายผลิตแห่งประเทศไทย

เรียน ผู้ว่าราชการจังหวัดลำปาง

อ้างถึง หนังสือแจ้งผลการพิจารณาเห็นชอบรายงานผลกระทบสิ่งแวดล้อมเบื้องต้น
ที่ ทส 1009.7/6961 ลงวันที่ 17 มิถุนายน 2556

- สิ่งที่ส่งมาด้วย 1. รายงานผลการปฏิบัติตามมาตรการที่กำหนดไว้ในรายงานผลกระทบสิ่งแวดล้อมเบื้องต้น
โครงการระบบโครงข่ายไฟฟ้า 500 กิโลโวลต์ ขายแดน (บริเวณจังหวัดน่าน) น่าน2-แม่เมาะ3
(ส่วนที่พาดผ่านพื้นที่ป่าอนุรักษ์เพิ่มเติม) สำหรับรับซื้อไฟฟ้าจากโรงไฟฟ้าพลังความร้อน
หงสาลีกไนต์ ฉบับที่ 19 ระหว่างเดือนมกราคม-มิถุนายน 2567 จำนวน 1 เล่ม
2. แผนที่สีที่รวมที่บรรจุไฟล์รายงานผลการปฏิบัติตามมาตรการฯ จำนวน 1 แผ่น

ตามหนังสือที่อ้างถึงคณะกรรมการผู้ชำนาญการฯ ได้มีมติในคราวประชุมครั้งที่ 14/2556 เมื่อวันที่ 16 พฤษภาคม 2556 ให้ความเห็นชอบรายงานผลกระทบสิ่งแวดล้อมเบื้องต้น (IEE) โครงการระบบโครงข่ายไฟฟ้า 500 กิโลโวลต์ ขายแดน (บริเวณจังหวัดน่าน)-น่าน2-แม่เมาะ3 (ส่วนที่พาดผ่านพื้นที่ป่าอนุรักษ์เพิ่มเติม) สำหรับรับซื้อไฟฟ้าจากโรงไฟฟ้าพลังความร้อนหงสาลีกไนต์ และให้การไฟฟ้าฝ่ายผลิตแห่งประเทศไทย (กฟผ.) เสนอรายงานผลการปฏิบัติตามมาตรการป้องกันและแก้ไขผลกระทบสิ่งแวดล้อม และมาตรการติดตามตรวจสอบผลกระทบสิ่งแวดล้อม ทุก 6 เดือน ความละเอียดแจ้งแล้ว นั้น

ในการนี้ กฟผ. ได้จัดทำรายงานดังกล่าว ฉบับที่ 19 ระหว่างเดือนมกราคม-มิถุนายน 2567 แล้วเสร็จ จึงขอส่งรายงานมายังผู้ว่าราชการจังหวัดลำปาง ดังสิ่งที่ส่งมาด้วย 1 และ 2 ทั้งนี้ หากมีข้อสงสัยสามารถสอบถามข้อมูลเพิ่มเติมได้ที่ นางสาวปรมัย จัฒภัย โทรศัพท์ 0 2436 0825

จึงเรียนมาเพื่อโปรดทราบ

ขอแสดงความนับถือ

(นายพงษ์พันธ์ กรวยทอง)

ผู้อำนวยการฝ่ายสิ่งแวดล้อมโครงการ
ทำการแทน ผู้ว่าการการไฟฟ้าฝ่ายผลิตแห่งประเทศไทย

ฝ่ายสิ่งแวดล้อมโครงการ

โทร. 0 2436 0825

ยืนยันการรับข้อมูลเข้าสู่ระบบอิเล็กทรอนิกส์

เลขที่ Monitor : 256707-470

ชื่อโครงการ : โครงการระบบโครงข่ายไฟฟ้า 500 กิโลโวลต์ ชายแดน
(บริเวณจังหวัดน่าน)-น่าน2-แม่เมาะ3
(ส่วนที่พาดผ่านพื้นที่ป่าอนุรักษ์เพิ่มเติม)
สำหรับรับซื้อไฟฟ้าจากโรงไฟฟ้าพลังความร้อนหงสาถิกันไนต์

รอบรายงาน : ม.ค 67 - มิ.ย. 67

วันที่ยื่นรายงาน : 25/07/2567

เลขที่ IEE/EIA/EHIA : 11449

ผู้ยื่นรายงาน : ประมัย จัตุภัย

อีเมล : Poramai.Chu@egat.co.th

โทรศัพท์ : 024360825



QR Code สำหรับเรียกดูข้อมูลรายงานรายงาน Monitor นี้

โดยท่านสามารถเรียกดูข้อมูลรายงานต่างๆ

ที่เกี่ยวข้องกับโครงการได้ผ่านโมบายแอปพลิเคชัน Smart EIA

อีกหนึ่งช่องทาง

สำนักงานนโยบายและแผนทรัพยากรธรรมชาติและสิ่งแวดล้อม



กองพัฒนาระบบการประเมินผลกระทบสิ่งแวดล้อม
Division of Environmental Impact Assessment Development

ภาคผนวก ค.

ใบอนุญาตระบบส่งไฟฟ้า ออกโดยคณะกรรมการกำกับกิจการพลังงาน
เลขที่ กกพ. 01-2/52-005 (สายส่งไฟฟ้าเขตปฏิบัติการภาคเหนือ)

เลขที่ กกพ ๐๑-๒/๕๒-๐๐๕



คณะกรรมการกำกับกิจการพลังงาน

ใบอนุญาตระบบส่งไฟฟ้า

ใบอนุญาตนี้ออกให้เพื่อแสดงว่า

การไฟฟ้าฝ่ายผลิตแห่งประเทศไทย (สายส่งไฟฟ้าฝ่ายปฏิบัติการภาคเหนือ)

สำนักงานตั้งอยู่เลขที่ ๕๓ หมู่ที่ ๒ ถนนจรัญสนิทวงศ์ ตำบลบางกรวย อำเภอบางกรวย จังหวัดนนทบุรี รหัสไปรษณีย์ ๑๑๑๓๐ เป็นผู้ได้รับอนุญาตให้ประกอบกิจการระบบส่งไฟฟ้าตามพระราชบัญญัติการประกอบกิจการพลังงาน พ.ศ. ๒๕๕๐

ใบอนุญาตระบบส่งไฟฟ้าฉบับนี้ มีผลนับตั้งแต่วันที่ออกใบอนุญาต และมีกำหนดอายุ ๒๕ ปี โดยผู้รับใบอนุญาตต้องปฏิบัติตามพระราชบัญญัติการประกอบกิจการพลังงาน พ.ศ. ๒๕๕๐ และเงื่อนไขประกอบใบอนุญาตระบบส่งไฟฟ้า

ออกให้ ณ วันที่ ๑๙ กุมภาพันธ์ พ.ศ. ๒๕๕๒

ใช้ได้ถึง วันที่ ๑๘ กุมภาพันธ์ พ.ศ. ๒๕๗๗

(ลงชื่อ).....

(นายดิเรก ลาวัณศิริ)

ประธานกรรมการกำกับกิจการพลังงาน

ผู้อนุญาต

ภาคผนวก ง.

มาตรการป้องกันและแก้ไขผลกระทบสิ่งแวดล้อมและมาตรการติดตามตรวจสอบผลกระทบสิ่งแวดล้อม
โครงการระบบโครงข่ายไฟฟ้า 500 กิโลโวลต์ ขยายแดน (บริเวณจังหวัดน่าน) น่าน2-แม่เมาะ3
(ส่วนที่พาดผ่านพื้นที่ป่าอนุรักษ์เพิ่มเติม) สำหรับรับซื้อไฟฟ้าจากโรงไฟฟ้าพลังความร้อนหงสาalikไนต์

ตารางที่ 1 มาตรการทั่วไป โครงการระบบโครงข่ายไฟฟ้า 500 กิโลโวลต์ ขยายแผน (บริเวณจังหวัดน่าน)– น่าน 2 – แม่เมาะ 3
(ส่วนที่พาดผ่านพื้นที่ป่าอนุรักษ์เพิ่มเติม) สำหรับรับซื้อไฟฟ้าจากโรงไฟฟ้าพลังความร้อนหงสาลีกไนต์ ของการไฟฟ้าฝ่ายผลิตแห่งประเทศไทย (กฟผ.)

| ผลกระทบสิ่งแวดล้อม | มาตรการป้องกันและแก้ไขผลกระทบสิ่งแวดล้อม | มาตรการติดตามตรวจสอบผลกระทบสิ่งแวดล้อม | หน่วยงานรับผิดชอบ |
|--------------------|--|--|--------------------------------------|
| มาตรการทั่วไป | <p>1) ปฏิบัติตามมาตรการป้องกันและแก้ไขผลกระทบสิ่งแวดล้อมและมาตรการติดตามตรวจสอบผลกระทบสิ่งแวดล้อม ตามที่เสนอในแผนปฏิบัติการด้านสิ่งแวดล้อมของรายงานผลกระทบสิ่งแวดล้อมเบื้องต้นอย่างเคร่งครัด พร้อมทั้งรายงานผลการปฏิบัติตามแผนปฏิบัติการด้านสิ่งแวดล้อมให้สำนักงานนโยบายและแผนทรัพยากรธรรมชาติและสิ่งแวดล้อม ตามระยะเวลาที่กำหนดในแผนปฏิบัติการโดยให้เป็นไปตามแนวทางการนำเสนอผลการติดตามตรวจสอบคุณภาพสิ่งแวดล้อมของ ชผ.</p> <p>2) การตัดต้นไม้ ให้ตัดเฉพาะในแนวระบบโครงข่ายไฟฟ้าเท่านั้น โดยควบคุมให้ไม่ล้มไปในทิศทางเดียวกันกับแนวระบบโครงข่ายไฟฟ้า เพื่อไม่ให้ล้มไปทำความเสียหายกับต้นไม้ชนิด</p> <p>3) หากมีความจำเป็นต้องปรับปรุงถนนเพื่อขนส่งอุปกรณ์ก่อสร้าง จะต้องปรับปรุงจากเส้นทางเก่าที่มีอยู่เดิมให้เป็นถนนชั่วคราวและเป็นเส้นทางลัด (Access Road) โดยหลีกเลี่ยงการก่อสร้างหรือตัดเส้นทางใหม่โดยไม่จำเป็น</p> <p>4) กฟผ. จะต้องปลูกป่าทดแทนในพื้นที่โครงการและใกล้เคียงโครงการ ใน 3 จังหวัด (น่าน แพร่ และลำปาง) โดยป่าที่ปลูกทดแทนให้มีความหลากหลายของชนิดพันธุ์พืชตามสภาพพื้นที่เดิม</p> | | การไฟฟ้าฝ่ายผลิตแห่งประเทศไทย (กฟผ.) |



(นายนิรันดร์ ผลชัยวัน)

ผู้ช่วยผู้จัดการชุมชนสัมพันธ์และสิ่งแวดล้อมโครงการ (ชพช.)

ผู้รับผิดชอบอำนาจแทน

การไฟฟ้าฝ่ายผลิตแห่งประเทศไทย (กฟผ.)



(นายสมศักดิ์ ปวงพะวียง)

ผู้อำนวยการ

มหาวิทยาลัยเกษตรศาสตร์

มิถุนายน 2556 หน้า 36/66

ตารางที่ 1 มาตรการทั่วไป โครงการระบบโครงข่ายไฟฟ้า 500 กิโลโวลต์ ขาดแคลน (บริเวณจังหวัดน่าน)- น่าน 2 – แม่เกาะ 3 (ส่วนที่พาดผ่านพื้นที่ป่าอนุรักษ์เพิ่มเติม)ฯ (ต่อ)

| ผลกระทบสิ่งแวดล้อม | มาตรการป้องกันและแก้ไขผลกระทบสิ่งแวดล้อม | มาตรการติดตามตรวจสอบผลกระทบสิ่งแวดล้อม | หน่วยงานรับผิดชอบ |
|---------------------|---|--|--------------------------------------|
| มาตรการทั่วไป (ต่อ) | <p>5) ในกรณี กฟผ. จะว่าจ้างบริษัทผู้รับจ้างในการออกแบบ/ก่อสร้าง/ดำเนินการ กฟผ. จะต้องนำรายละเอียดมาตรการในแผนปฏิบัติการด้านสิ่งแวดล้อมไปกำหนดในเงื่อนไขสัญญาจ้างบริษัทผู้รับจ้างและให้ถือปฏิบัติโดยเคร่งครัด เพื่อให้เกิดประสิทธิภาพและประสิทธิผลในทางปฏิบัติ</p> <p>6) หากการติดตามตรวจสอบคุณภาพสิ่งแวดล้อม ได้แสดงให้เห็นถึงแนวโน้มปัญหาสิ่งแวดล้อม กฟผ. จะต้องดำเนินการแก้ไขปัญหาเหล่านั้นโดยเร็ว และหากเกิดเหตุการณ์ใด ๆ ที่ก่อให้เกิดผลกระทบต่อคุณภาพสิ่งแวดล้อม กฟผ. จะต้องแจ้งให้จังหวัดน่าน แพร์ ลำปาง กรมป่าไม้ และสำนักงานนโยบายและแผนทรัพยากรธรรมชาติและสิ่งแวดล้อมทราบโดยเร็ว เพื่อจะให้ความร่วมมือในการแก้ไขปัญหาดังกล่าว</p> <p>7) หาก กฟผ. มีความประสงค์จะขอเปลี่ยนแปลงรายละเอียดโครงการ และ/หรือมาตรการป้องกันและแก้ไขผลกระทบสิ่งแวดล้อมและมาตรการติดตามตรวจสอบผลกระทบสิ่งแวดล้อม ตลอดจนการดำเนินการซึ่งแตกต่างจากที่เสนอไว้ในรายงานฯ ที่ได้รับความเห็นชอบแล้ว ให้ กฟผ. แจ้งให้หน่วยงานที่มีอำนาจหน้าที่ในการพิจารณาอนุมัติหรืออนุญาตดำเนินการ ดังนี้</p> <p>7.1) หากหน่วยงานผู้อนุมัติหรืออนุญาตเห็นว่าการเปลี่ยนแปลงดังกล่าว เกิดผลต่อสิ่งแวดล้อมมากกว่าหรือเทียบเท่ามาตรการที่กำหนดไว้ในรายงานผลกระทบสิ่งแวดล้อมเบื้องต้นที่ได้รับความเห็นชอบไว้แล้ว ให้หน่วยงานผู้อนุมัติรับจัดแจ้งให้เป็นไปตามหลักเกณฑ์และเงื่อนไขที่กำหนดไว้ในกฎหมายนั้น ๆ ต่อไป พร้อมกับให้จัดทำสำเนาการเปลี่ยนแปลงดังกล่าวข้างต้นที่รับจัดแจ้งไว้ให้สำนักงานนโยบายและแผนทรัพยากรธรรมชาติและสิ่งแวดล้อมเพื่อทราบ</p> | | การไฟฟ้าฝ่ายผลิตแห่งประเทศไทย (กฟผ.) |

(นายไกรโชค ผลชีวิน)

ผู้ช่วยผู้จัดการชุมชนสัมพันธ์และสิ่งแวดล้อมโครงการ (จฟฟช.)

ผู้รับมอบอำนาจแทน

การไฟฟ้าฝ่ายผลิตแห่งประเทศไทย (กฟผ.)

(นายสมศักดิ์ บุญธรรมรัตน์)

ผู้อำนวยการ

มหาวิทยาลัยเกษตรศาสตร์

มีนาคม 2556 หน้า 37/66

ตารางที่ 1 มาตรการทั่วไป โครงการระบบโครงข่ายไฟฟ้า 500 กิโลโวลต์ ขาเขตนน (บริเวณจังหวัดนนทบุรี)- น่าน 2 - แม่เมาะ 3 (ส่วนที่พาดผ่านพื้นที่ป่าอนุรักษ์เพิ่มเติม)ฯ (ต่อ)

| ผลกระทบสิ่งแวดล้อม | มาตรการป้องกันและแก้ไขผลกระทบสิ่งแวดล้อม | มาตรการติดตามตรวจสอบผลกระทบสิ่งแวดล้อม | หน่วยงานรับผิดชอบ |
|---------------------|---|--|--------------------------------------|
| มาตรการทั่วไป (ต่อ) | <p>7.2) หากหน่วยงานผู้อนุมัติหรืออนุญาตเห็นว่าการเปลี่ยนแปลงดังกล่าวอาจกระทบต่อสาระสำคัญในรายงานผลกระทบสิ่งแวดล้อมเบื้องต้นที่ได้รับความเห็นชอบไว้แล้ว ให้หน่วยงานผู้อนุมัติหรืออนุญาต จัดส่งรายงานการเปลี่ยนแปลงดังกล่าวให้สำนักงานนโยบายและแผนทรัพยากรธรรมชาติและสิ่งแวดล้อม เพื่อเสนอให้คณะกรรมการผู้ชำนาญการพิจารณารายงานการผลกระทบสิ่งแวดล้อมเบื้องต้น (คสช.) พิจารณาชี้แจงให้ความเห็นประกอบก่อนดำเนินการเปลี่ยนแปลง และเมื่อโครงการได้รับอนุมัติหรืออนุญาตให้มีการเปลี่ยนแปลง ให้หน่วยงานผู้อนุมัติหรืออนุญาต แจ้งผลการเปลี่ยนแปลงดังกล่าว ให้สำนักงานนโยบายและแผนทรัพยากรธรรมชาติและสิ่งแวดล้อมเพื่อทราบ</p> <p>8) หากยังมีประเด็นปัญหาข้อขัดแย้งและท้วงติงของชุมชนต่อการดำเนินโครงการ กฟผ. ต้องดำเนินการแก้ไขปัญหาดังกล่าว เพื่อจัดปัญหาความขัดแย้งของชุมชนในพื้นที่ทันที</p> | - | การไฟฟ้าฝ่ายผลิตแห่งประเทศไทย (กฟผ.) |



(นายไกรโชค นนทบุรี)

ผู้ช่วยผู้ว่าการชุมชนสัมพันธ์และสิ่งแวดล้อมโครงการ (กฟผ.)

ผู้รับมอบอำนาจแทน

การไฟฟ้าฝ่ายผลิตแห่งประเทศไทย (กฟผ.)



(นายสมศักดิ์ ปุณณะวัฒนา)

ผู้อำนวยการ

มหาวิทยาลัยเกษตรศาสตร์

มิถุนายน 2556 หน้า 38/66

ตารางที่ 3 สรุปมาตรการป้องกันและแก้ไขผลกระทบสิ่งแวดล้อม และมาตรการติดตามตรวจสอบผลกระทบสิ่งแวดล้อม โครงการระบบโครงข่ายไฟฟ้า 500 กิโลโวลต์
ชายแดน (บริเวณจังหวัดน่าน)– น่าน 2 – แม่จาม 3 (ส่วนที่พาดผ่านพื้นที่ป่าอนุรักษ์เพิ่มเติม) สำหรับรับซื้อไฟฟ้าจากโรงไฟฟ้าพลังความร้อนถ่านหิน

ระยะดำเนินการ

| องค์ประกอบทางสิ่งแวดล้อมและคุณค่าต่างๆ | มาตรการป้องกันและแก้ไขผลกระทบสิ่งแวดล้อม | มาตรการติดตามตรวจสอบ ผลกระทบสิ่งแวดล้อม | หน่วยงานรับผิดชอบ |
|--|--|---|--------------------------------------|
| 1. อุทกวิทยา และคุณภาพน้ำผิวดิน | | | |
| กิจกรรมที่เกิดขึ้นภายหลังการก่อสร้างแล้วเสร็จ มีเพียงการปฏิบัติงานดูแลบำรุงรักษาระบบส่งไฟฟ้า การแผ้วถางวัชพืชและควบคุมความสูงของต้นไม้ในเขตระบบโครงข่ายสายส่งไฟฟ้า ไม่มีกิจกรรมการขุดเปิดพื้นที่หรือหน้าดินที่จะก่อให้เกิดการชะล้างพังทลายของดินและส่งผลกระทบต่ออุทกวิทยาและคุณภาพน้ำผิวดิน อย่างไรก็ตาม เพื่อให้เป็นการติดตามผลกระทบต่ออุทกวิทยาและคุณภาพน้ำผิวดิน จึงได้กำหนดแผนปฏิบัติการ เพื่อเป็นแนวทางในการปฏิบัติสำหรับผู้ที่เกี่ยวข้อง | | <p>ดัชนีตรวจวัด : คุณภาพน้ำ: อุณหภูมิ ความขุ่น ของแข็งแขวนลอย ของแข็งละลายน้ำ ความเป็นกรด-ด่าง ปริมาณออกซิเจนละลายน้ำ บีโอดี ซีโอดี</p> <p>สถานีตรวจวัด : จำนวน 5 สถานี ได้แก่</p> <ul style="list-style-type: none"> - สถานีที่ 1 หัวน้ำหลู (พิกัด 0677956E 2155386N) - สถานีที่ 2 น้ำเงิน (พิกัด 0684385E 2127743N) - สถานีที่ 3 น้ำแม่คำมี บ้านสวนป่า (พิกัด 0657031E 2041593N) - สถานีที่ 4 หัวแม่คำ บ้านแสนทอง (พิกัด 0608760E 2024479N) - สถานีที่ 5 หัวส้ม บ้านผาคอ (พิกัด 0592731E 2015309N) <p>วิธีการตรวจวัด : วิธีการวิเคราะห์คุณภาพน้ำผิวดินตามวิธีที่ระบุใน Standard Methods for</p> | การไฟฟ้าฝ่ายผลิตแห่งประเทศไทย (กฟผ.) |



(นายนิรันดร์ นวนวงศ์)

ผู้ช่วยผู้จัดการชุมชนสัมพันธ์และสิ่งแวดล้อมโครงการ (ททพ.)

ผู้รับผิดชอบอำนาจแทน

การไฟฟ้าฝ่ายผลิตแห่งประเทศไทย (กฟผ.)



(นายสุชาติ นวนวงศ์)

ผู้อำนวยการ

มหาวิทยาลัยเกษตรศาสตร์

มกราคม 2556 หน้า 60/66

ตารางที่ 3 สรุปมาตรการป้องกันและแก้ไข โครงการระบบโครงข่ายไฟฟ้า 500 กิโลโวลต์ ขายแดน (บริเวณจังหวัดน่าน)– น่าน 2 – แม่เมาะ 3 (ส่วนที่พาดผ่านพื้นที่ป่าอนุรักษ์เพิ่มเติม) (ต่อ)

| ผลกระทบสิ่งแวดล้อม | มาตรการป้องกันและแก้ไขผลกระทบสิ่งแวดล้อม | มาตรการติดตามตรวจสอบผลกระทบสิ่งแวดล้อม | หน่วยงานรับผิดชอบ |
|---------------------------------------|--|--|-------------------|
| 1. อุทกวิทยา และคุณภาพน้ำผิวดิน (ต่อ) | | <p>the Examination of Water and Waste Water (APHA, AWWA and WEF, 2005) และตามที่กำหนดไว้ในมาตรฐานคุณภาพน้ำในแหล่งน้ำผิวดิน (ประกาศคณะกรรมการสิ่งแวดล้อมแห่งชาติฉบับที่ 8, 2537)</p> <p><u>ระยะเวลาดำเนินการ :</u> ปีละ 2 ครั้ง ในช่วงฤดูแล้ง และฤดูฝน เป็นระยะเวลา 3 ปี คือ ในปีที่ 1-3 ของระยะดำเนินการ</p> <p><u>งบประมาณ :</u> 0.9 ล้านบาท หรือ 0.30 ล้านบาท/ปี</p> | |



(นายไกรโชค ผลชีวิน)

ผู้ช่วยผู้จัดการชุมชนสัมพันธ์และสิ่งแวดล้อมโครงการ (ฯพณฯ)

ผู้รับมอบอำนาจแทน

การไฟฟ้าฝ่ายผลิตแห่งประเทศไทย (กฟผ.)



(นายสาคดี บุญวัฒน์)


ผู้อำนวยการ


มหาวิทยาลัยเกษตรศาสตร์

ณ ๒๕๕๖ หน้า 61/65

ตารางที่ 3 สรุปมาตรการป้องกันและแก้ไข โครงการระบบโครงข่ายไฟฟ้า 500 กิโลโวลต์ ชายแดน (บริเวณจังหวัดน่าน)- น่าน 2 - แม่จัน 3 (ส่วนที่พาดผ่านพื้นที่ป่าอนุรักษ์เพิ่มเติม)ฯ (ต่อ)

| ผลกระทบสิ่งแวดล้อม | มาตรการป้องกันและแก้ไขผลกระทบสิ่งแวดล้อม | มาตรการติดตามตรวจสอบผลกระทบสิ่งแวดล้อม | หน่วยงานรับผิดชอบ |
|--------------------|---|--|--|
| 2. มิเวศวิทยาชุมชน | <p>แผนการปลูกป่าทดแทน</p> <p>(1) ทำการปลูกป่าทดแทนปีละ 1,600 ไร่ เป็นเวลา 3 ปี รวมเป็นจำนวน 4,800 ไร่ ในพื้นที่ จ.น่าน แพร่ และลำปาง โดยมอบหมายให้หน่วยงานที่เกี่ยวข้องและหน่วยงานเจ้าของพื้นที่ ซึ่งมีความเชี่ยวชาญในการปลูกป่าเป็นผู้ดำเนินการ ทั้งนี้ จากสภาพการใช้ประโยชน์ที่ดินในพื้นที่ป่าอนุรักษ์เพิ่มเติมซึ่งบางพื้นที่ได้ถูกบุกรุกจนไม่หลงเหลือสภาพป่าจึงต้องทำการปลูกป่าทดแทน ทั้งนี้ แนะนำให้ปลูกพืชชนิดพันธุ์ที่เป็นไม้ดั้งเดิมของท้องถิ่น โดยเฉพาะไม้ของป่าเบญจพรรณ และป่าเต็งรัง เช่น ประดู่ ตะแบก คาล้าน หว้า เติ้ง รัง พะยอม เป็นต้น ส่วนพื้นที่ที่ยังมีสภาพป่าหลงเหลืออยู่ ใช้วิธีการปลูกเสริมสภาพป่าเดิมซึ่งควรเป็นไม้ที่พบในท้องถิ่นนั้น หรือปล่อยให้ป่าฟื้นคืนสภาพเองตามธรรมชาติ แต่ต้องมีการติดตามตรวจสอบการบำรุงรักษา และตรวจตราพื้นที่แปลงปลูกป่าอย่างสม่ำเสมอ ทั้งนี้ให้ประชาชนในพื้นที่มีส่วนร่วมในการปลูกป่าด้วย</p> | <p>แผนติดตามตรวจสอบทรัพยากรป่าไม้</p> <p>การดำเนินงานโครงการก่อให้เกิดผลกระทบต่อทรัพยากรป่าไม้ อย่างหลีกเลี่ยงไม่ได้ โดยเป็นการสูญเสียพื้นที่ป่าเป็นแนวเขตเดินสายไฟฟ้า และอาจเป็นสาเหตุของการบุกรุกพื้นที่ป่าที่เหลืออยู่ ดังนั้น ต้องมีการดำเนินการตรวจสอบทรัพยากรป่าไม้เป็นประจำ เพื่อศึกษาถึงการเปลี่ยนแปลงสภาพการใช้ที่ดินป่าไม้ รวมทั้งติดตามผลการดำเนินงานตามแผนปลูกป่าทดแทน และฟื้นฟูทรัพยากรป่าไม้</p> <p>พื้นที่ดำเนินการ :</p> <ol style="list-style-type: none">1. การปลูกป่าทดแทน<ul style="list-style-type: none">- พื้นที่ปลูกป่าทดแทนใน 3 จังหวัด จำนวน 4,800 ไร่2. ติดตามตรวจสอบทรัพยากรป่าไม้<ul style="list-style-type: none">- ติดตามตรวจสอบ พื้นที่ป่าในรัศมี 1 กม. ตลอดแนวสายส่งยาว 270 กม.- ติดตามตรวจสอบการปลูกป่าทดแทน 4,800 ไร่ | การไฟฟ้าฝ่ายผลิตแห่งประเทศไทย (กฟผ.) ประสานงานกับกรมป่าไม้ |


 (นายนิรันดร์ ผลขีวิน)
 ผู้ช่วยผู้จัดการชุมชนสัมพันธ์และสิ่งแวดล้อมโครงการ (ชพทช.)
 ผู้รับมอบอำนาจแทน
 การไฟฟ้าฝ่ายผลิตแห่งประเทศไทย (กฟผ.)


 (นายนิรันดร์ ผลขีวิน)
 ผู้อำนวยการ
 มหาวิทยาลัยเกษตรศาสตร์
 มิถุนายน 2556 หน้า 62/66

ตารางที่ 3 สรุปมาตรการป้องกันและแก้ไข โครงการระบบโครงข่ายไฟฟ้า 500 กิโลโวลต์ ขยายแผน (บริเวณจังหวัดน่าน)- ป่าน 2 - แม่เมาะ 3 (ส่วนที่พาดผ่านพื้นที่ป่าอนุรักษ์เพิ่มเติม)ฯ (ต่อ)

| ผลกระทบสิ่งแวดล้อม | มาตรการป้องกันและแก้ไขผลกระทบสิ่งแวดล้อม | มาตรการติดตามตรวจสอบ ผลกระทบสิ่งแวดล้อม | หน่วยงานรับผิดชอบ |
|-----------------------|---|---|---|
| 2. นิเวศวิทยาบก (ต่อ) | | | |
| | (2) การให้ความรู้แก่ราษฎรท้องถิ่นโดยเฉพาะราษฎรที่อาศัยอยู่บริเวณพื้นที่โครงการและพื้นที่ข้างเคียงให้รู้ถึงคุณค่าของป่าไม้ เพื่อช่วยอนุรักษ์ป่า และหยุดยั้งการบุกรุกทำลายพื้นที่ป่าไม้ที่ยังหลงเหลืออยู่ในพื้นที่โครงการ | <p>วิธีการตรวจวัด :</p> <p>(1) แปลภาพถ่ายทางดาวเทียม/ภาพถ่ายทางอากาศ และเก็บข้อมูล ภาคนามการเปลี่ยนแปลงการใช้ประโยชน์ที่ดิน</p> <p>(2) การเจริญเติบโต การรอดตายของไม้ที่ปลูกและพื้นที่ป่าที่ปลูกในแต่ละจังหวัด</p> <p>ดัชนีตรวจวัด :</p> <p>ขนาดของพื้นที่ความลักษณะการใช้ที่ดิน ได้แก่ พื้นที่ป่า พื้นที่เกษตร ไร่เลื่อนลอย ชุมชน ตลอดจนเส้นทางคมนาคมและแหล่งน้ำ ที่ปรากฏในบริเวณพื้นที่โครงการในช่วงระหว่างดำเนินการติดตามตรวจสอบ รวมทั้งผลของการปลูกป่าทดแทน</p> | การไฟฟ้าฝ่ายผลิตแห่งประเทศไทย (กฟผ.) ประสานงานกับกรมป่าไม้ |



(นายนิรันดร์ นอง)

ผู้ช่วยผู้ว่าการชุมชนสัมพันธ์และสิ่งแวดล้อมโครงการ (ชพส.)

ผู้รับมอบอำนาจแทน

การไฟฟ้าฝ่ายผลิตแห่งประเทศไทย (กฟผ.)



(นายสันศักดิ์ บุญสวัสดิ์)

ผู้อำนวยการ

มหาวิทยาลัยเกษตรศาสตร์

มิถุนายน 2556 หน้า 63/66

ตารางที่ 3 สรุปมาตรการป้องกันและแก้ไข โครงการระบบโครงข่ายไฟฟ้า 500 กิโลโวลต์ ชายแดน (บริเวณจังหวัดน่าน)- น่าน 2 – แม่เมาะ 3 (ส่วนที่พาดผ่านพื้นที่ป่าอนุรักษ์เพิ่มเติม)ฯ (ต่อ)

| ผลกระทบสิ่งแวดล้อม | มาตรการป้องกันและแก้ไขผลกระทบสิ่งแวดล้อม | มาตรการติดตามตรวจสอบผลกระทบสิ่งแวดล้อม | หน่วยงานรับผิดชอบ |
|-------------------------|--|---|-------------------|
| 2. นิเวศวิทยาบนบก (ต่อ) | | | |
| | | <p><u>ระยะเวลาการดำเนินการ :</u></p> <ul style="list-style-type: none"> - แผนการปลูกป่าทดแทนและฟื้นฟูทรัพยากรป่าไม้ : ปลูกป่าให้แล้วเสร็จภายใน 3 ปีหลังการก่อสร้างแล้วเสร็จ และดูแลป่าไม้ที่ปลูกอีก 9 ปี รวมเป็น 12 ปี - แผนติดตามตรวจสอบทรัพยากรป่าไม้ : เริ่มปีที่ 2 ปีเว้นปี จนถึงปีที่ 12 <p><u>งบประมาณ :</u></p> <ul style="list-style-type: none"> (1) ปลูกป่าทดแทน 51.94 ล้านบาท (2) ติดตามตรวจสอบทรัพยากรป่าไม้ 6.45 ล้านบาท | |



(นายนิรโรค ชลชีวิน)

ผู้ช่วยผู้ว่าการชุมชนสัมพันธ์และสิ่งแวดล้อมโครงการ (ชพสร.)

ผู้รับมอบอำนาจแทน

การไฟฟ้าฝ่ายผลิตแห่งประเทศไทย (กฟผ.)



(นายสามัคคี บุญสวัสดิ์)

ผู้อำนวยการ

มหาวิทยาลัยเกษตรศาสตร์

มิถุนายน 2556 หน้า 64/66

ตารางที่ 3 สรุปมาตรการป้องกันและแก้ไข โครงการระบบโครงข่ายไฟฟ้า 500 กิโลโวลต์ ขายนน (บริเวณจังหวัดน่าน)- น่าน 2 - แม่จัน 3 (ส่วนที่พาดผ่านพื้นที่ป่าอนุรักษ์เพิ่มเติม) (ต่อ)

| ผลกระทบสิ่งแวดล้อม | มาตรการป้องกันและแก้ไขผลกระทบสิ่งแวดล้อม | มาตรการติดตามตรวจสอบผลกระทบสิ่งแวดล้อม | หน่วยงานรับผิดชอบ |
|---|--|---|---------------------------------------|
| 3. ด้านเศรษฐกิจ สังคมและ การมีส่วนร่วมของประชาชน | | | |
| โครงการระบบโครงข่ายไฟฟ้า 500 กิโลโวลต์ (ส่วนที่พาดผ่านพื้นที่ป่าอนุรักษ์เพิ่มเติม) ใน การดำเนินการโครงการดังกล่าว ไม่มี ผลกระทบต่อสภาพสังคมและเศรษฐกิจของ ประชาชนที่อาศัยอยู่ในเขตพื้นที่ที่มีระบบ โครงข่ายพาดผ่านโดยตรง เนื่องจากตำแหน่ง แนวสายและพื้นที่ก่อสร้างส่วนใหญ่จะอยู่นอก เขตชุมชน และบางส่วนพาดผ่านพื้นที่ป่า อนุรักษ์เพิ่มเติม แต่อาจจะมีผลกระทบ ทางอ้อมเกิดขึ้นได้ เช่น ความวิตกกังวลต่อการ ประกอบอาชีพเกษตรกรรมใกล้แนวสายส่ง ความกังวลต่อกระแสไฟฟ้ารั่วไฟฟ้าดูด หรือ ผลกระทบต่อสัตว์เลี้ยง เป็นต้น จึงต้องมีการ ติดตามตรวจสอบผลกระทบสิ่งแวดล้อมด้าน สังคมและเศรษฐกิจของประชาชนที่อยู่อาศัย ใกล้เคียงพื้นที่โครงการ โดยการทำการสำรวจ | <ol style="list-style-type: none"> (1) ประชาสัมพันธ์โครงการ เพื่อสร้างความรู้ความเข้าใจเกี่ยวกับการ ดำเนินโครงการ ระบบความปลอดภัยของโครงการ รวมทั้งการ สนับสนุนการดำเนินกิจกรรมต่างๆ ของชุมชน หรือหน่วยงานใน พื้นที่ตามความเหมาะสม เช่น กิจกรรมตามประเพณี/เทศกาล การ สนับสนุนด้านสาธารณสุข การศึกษา อาชีพ และสาธารณประโยชน์ อื่นๆ (2) หากมีประเด็นปัญหาอันเนื่องมาจากการดำเนินโครงการ ต้อง ดำเนินการแก้ไขโดยเร็ว เพื่อจัดปัญหาความเดือดร้อนของชุมชนใน พื้นที่ทันที (3) พิจารณาจ้างแรงงานในท้องถิ่นตามความเหมาะสมของลักษณะงาน และความชำนาญ เพื่อเป็นการสร้างงาน เพิ่มรายได้ให้กับคนใน ท้องถิ่น และชุมชนมีส่วนร่วมในโครงการ (4) จัดให้มีกลไกในการให้ประชาชนเข้ามามีส่วนร่วมในระยะ ดำเนินการ โดยจัดให้มีการรับเรื่องราวร้องเรียนปัญหาสิ่งแวดล้อม และสังคมในชุมชน ตามช่องทางและแนวทางดำเนินการ โดยผู้ ร้องเรียนสามารถแจ้งเหตุโดยทางวาจา โทรศัพท์ และเอกสาร ต่างๆ มายังฝ่ายปฏิบัติการทางภาคเหนือ (แจ้งผ่านทางศูนย์บริการ ข้อมูล กฟผ. 1416) เพื่อรวบรวมข้อมูลและตรวจสอบข้อเท็จจริง | <p>มาตรการติดตามตรวจสอบผลกระทบสิ่งแวดล้อม</p> <p>สำรวจภาคสนามโดยใช้แบบสอบถามโดยการสุ่มตัวอย่าง สัมภาษณ์ ผู้นำชุมชน หน่วยงานที่เกี่ยวข้อง และผู้ที่อยู่อาศัยใน หมู่บ้านดังกล่าวทางด้านสังคมและเศรษฐกิจ สภาพความ เป็นอยู่ ความคิดเห็นที่มีต่อการเปลี่ยนแปลงที่เกิดขึ้นอัน เนื่องมาจากโครงการ การประกอบอาชีพ รายได้ รายจ่าย สุขภาพอนามัย และสุขภาวะทางจิต (ระดับความเครียด ความ ซึมเศร้า และความสุข) ที่เกี่ยวเนื่องกับการมีระบบสายส่งไฟฟ้า และการช่วยเหลือของหน่วยงานต่างๆ ในพื้นที่ หากพบว่ามี ปัญหาต้องให้ความช่วยเหลือ แก้ไขโดยทันที</p> <p>ดัชนีตรวจวัด : สภาพเศรษฐกิจ สังคมและความคิดเห็นของ ประชาชนต่อการดำเนินโครงการ</p> <p>พื้นที่ดำเนินการ : หมู่บ้าน จำนวน 54 หมู่บ้าน ใน 20 ตำบล 7 อำเภอ 3 จังหวัด</p> | การไฟฟ้าฝ่ายผลิต แห่งประเทศไทย (กฟผ.) |

(นายไกรโชค เสงี่ยม)

ผู้ช่วยผู้ว่าการชุมชนสัมพันธ์และสิ่งแวดล้อมโครงการ (ชพช.)

ผู้รับมอบอำนาจแทน

การไฟฟ้าฝ่ายผลิตแห่งประเทศไทย (กฟผ.)

(นายสมศักดิ์ บุญยสวัสดิ์)


ผู้อำนวยการ


มหาวิทยาลัยเกษตรศาสตร์

มิถุนายน 2556 หน้า 65/66

ตารางที่ 3 สรุปมาตรการป้องกันและแก้ไข โครงการระบบโครงข่ายไฟฟ้า 500 กิโลโวลต์ ขยายเขต (บริเวณจังหวัดน่าน)– บาน 2 – แม่เมาะ 3 (ส่วนที่พาดผ่านพื้นที่ป่าอนุรักษ์เพิ่มเติม)ฯ (ต่อ)

| ผลกระทบสิ่งแวดล้อม | มาตรการป้องกันและแก้ไขผลกระทบสิ่งแวดล้อม | มาตรการติดตามตรวจสอบผลกระทบสิ่งแวดล้อม | หน่วยงานรับผิดชอบ |
|---|---|--|-------------------|
| 3. ด้านเศรษฐกิจ สังคมและ การมีส่วนร่วมของประชาชน (ต่อ) | | | |
| การเปลี่ยนแปลงลักษณะทางสังคมและเศรษฐกิจ ความคิดเห็นที่มีต่อโครงการ ทั้งนี้ เพื่อที่จะได้เป็นข้อมูลในการลดผลกระทบสิ่งแวดล้อม และเสริมสร้างประโยชน์ให้กับผู้ที่อยู่อาศัยในพื้นที่โครงการและโดยรอบ ตลอดจนการวางแผนพัฒนาทางสังคมและเศรษฐกิจในระดับพื้นที่โครงการได้อย่างมีประสิทธิภาพ | ภายใน 3 วันนับจากได้รับแจ้งเหตุ เมื่อตรวจสอบแล้วพบว่าไม่เป็นจริงตามผู้ร้องเรียน ทำการแจ้งผลการตรวจสอบแก่ผู้ร้องเรียน พร้อมทั้งสร้างความเข้าใจถึงผลการตรวจสอบและผู้ร้องเรียนยอมรับในคำชี้แจง และหากเหตุเป็นจริง รับทำการแก้ไขและรายงานความก้าวหน้าให้ผู้ร้องเรียนและทำการตรวจสอบผลการดำเนินการทุกสัปดาห์ พร้อมทั้งให้ผู้ร้องเรียนลงนามยอมรับผลการแก้ไขและรับสำเนาเอกสารไว้เป็นหลักฐานและส่งต้นฉบับไปยังฝ่ายปฏิบัติการภาคเหนือเพื่อเก็บไว้เป็นหลักฐาน นอกจากนี้ สามารถแจ้งมายังศูนย์บริการข้อมูล กฟผ. 1416 หรือแจ้งผ่านทางจดหมายอิเล็กทรอนิกส์ไปที่ EGATCALLCENTER@egat.co.th ซึ่งมีรายละเอียดการแจ้ง คือ (1) แจ้งเหตุ แจ้งเบาะแสเกี่ยวกับเสาหรือสายส่งไฟฟ้าแรงสูง กด "1" (2) สอบถามข้อมูลข่าวสารหรือติดต่อเจ้าหน้าที่ กด "2" (3) ส่งข้อมูลทางโทรสาร กด "3" และ (4) ฟังข่าว กด "#" | วิธีการตรวจวัด : สำรวจภาคสนามโดยใช้แบบสอบถามโดยการสุ่มตัวอย่างสัมภาษณ์ ผู้นำชุมชน หน่วยงานที่เกี่ยวข้อง และผู้ที่อยู่อาศัยในหมู่บ้านดังกล่าวทางด้านสังคมและเศรษฐกิจ สภาพความเป็นอยู่ ความคิดเห็นที่มีต่อการเปลี่ยนแปลงที่เกิดขึ้นอันเนื่องมาจากโครงการ การประกอบอาชีพ รายได้ รายจ่าย สุขภาพอนามัย และสุขภาวะทางจิต (ระดับความเครียด ความซึมเศร้า และความสุข) ที่เกี่ยวเนื่องกับการมีระบบสายส่งไฟฟ้า และการช่วยเหลือของหน่วยงานต่างๆ ในพื้นที่ หากพบว่ามีปัญหาต้องให้ความช่วยเหลือ แก้ไขโดยทันที ระยะเวลาดำเนินการ : 4 ครั้ง ในปีที่ 1 ปีที่ 5 ปีที่ 10 และปีที่ 15 ภายหลังจากก่อสร้างแล้วเสร็จ งบประมาณ : 1.0 ล้านบาทต่อครั้ง | |


(นายนิรชก ผลิตวิวัฒน์)
ผู้ช่วยผู้อำนวยการชุมชนสัมพันธ์และสิ่งแวดล้อมโครงการ (ทพช.)
ผู้รับผิดชอบอำนาจแทน
การไฟฟ้าฝ่ายผลิตแห่งประเทศไทย (กฟผ.)


(นายธนาภักดิ์ ปุณณะวัฒนา)
ผู้อำนวยการ
มหาวิทยาลัยเกษตรศาสตร์
มิถุนายน 2556 หน้า 66/66

ภาคผนวก จ.

เอกสารการดำเนินการปลูกป่าทดแทนของโครงการระบบโครงข่ายไฟฟ้า 500 กิโลโวลต์
ขยายแดน (บริเวณจังหวัดน่าน) น่าน2-แม่เมาะ3 (ส่วนที่พาดผ่านพื้นที่ป่าอนุรักษ์เพิ่มเติม)
สำหรับรับซื้อไฟฟ้าจากโรงไฟฟ้าพลังความร้อนหงสาลีกไนต์ โดยกรมป่าไม้

ที่ ทส ๑๖๐๘.๓/

๗๖๔



กรมป่าไม้

๖๑ ถนนพหลโยธิน เขตจตุจักร

กรุงเทพฯ ๑๐๙๐๐

๑๕

มกราคม ๒๕๖๘

เรื่อง รายงานติดตามความก้าวหน้าการดำเนินการปลูกป่าเพื่อทดแทนพื้นที่ป่าที่ได้รับอนุญาตจากกรมป่าไม้
สำหรับระบบโครงข่ายไฟฟ้า ๕๐๐ กิโลโวลต์ ชายแดน (บริเวณจังหวัดน่าน)-น่าน ๒-แม่เมาะ ๓

เรียน ผู้ว่าการการไฟฟ้าฝ่ายผลิตแห่งประเทศไทย

อ้างถึง หนังสือการไฟฟ้าฝ่ายผลิตแห่งประเทศไทย ที่ กฟผ. S82200/70972 ลงวันที่ ๑๕ พฤศจิกายน ๒๕๖๗

สิ่งที่ส่งมาด้วย รายงานสรุปผลการปฏิบัติงาน ประจำปีงบประมาณ พ.ศ. ๒๕๖๗ โครงการปลูกป่าเพื่อทดแทนพื้นที่ป่า
ที่ได้รับอนุญาตจากกรมป่าไม้ สำหรับระบบโครงข่ายไฟฟ้า ๕๐๐ กิโลโวลต์ ชายแดน (บริเวณ
จังหวัดน่าน)-น่าน ๒-แม่เมาะ ๓ (ส่วนที่พาดผ่านพื้นที่ป่าอนุรักษ์เพิ่มเติม) กิจกรรมบำรุงรักษาป่า ปีที่ ๖
เนื้อที่ ๔,๙๐๐ ไร่ จำนวน ๑ เล่ม

ตามหนังสือที่อ้างถึง การไฟฟ้าฝ่ายผลิตแห่งประเทศไทย (กฟผ.) ขอให้กรมป่าไม้จัดส่งรายงาน
ความก้าวหน้าการดำเนินการปลูกป่าทดแทนพื้นที่ป่าที่ได้รับอนุญาตจากกรมป่าไม้ สำหรับระบบโครงข่ายไฟฟ้า
๕๐๐ กิโลโวลต์ ชายแดน (บริเวณจังหวัดน่าน)-น่าน ๒-แม่เมาะ ๓ (ส่วนที่พาดผ่านพื้นที่ป่าอนุรักษ์เพิ่มเติม) เพื่อใช้
ในการจัดทำรายงานผลการปฏิบัติตามมาตรการป้องกันและแก้ไขผลกระทบสิ่งแวดล้อม และมาตรการติดตาม
ตรวจสอบคุณภาพสิ่งแวดล้อม นั้น

กรมป่าไม้ จึงขอส่งรายงานสรุปผลการปฏิบัติงาน ประจำปีงบประมาณ พ.ศ. ๒๕๖๗ โครงการ
ปลูกป่าเพื่อทดแทนพื้นที่ป่าที่ได้รับอนุญาตจากกรมป่าไม้ สำหรับระบบโครงข่ายไฟฟ้า ๕๐๐ กิโลโวลต์ ชายแดน
(บริเวณจังหวัดน่าน)-น่าน ๒-แม่เมาะ ๓ (ส่วนที่พาดผ่านพื้นที่ป่าอนุรักษ์เพิ่มเติม) กิจกรรมบำรุงรักษาป่า ปีที่ ๖
เนื้อที่ ๔,๙๐๐ ไร่ รายละเอียดปรากฏตามสิ่งที่ส่งมาด้วย ทั้งนี้ ได้ประสานส่งไฟล์รายงานดังกล่าว ให้ กฟผ. ทราบเป็น
การเบื้องต้น ทางไปรษณีย์อิเล็กทรอนิกส์ 596791@egat.co.th เรียบร้อยแล้ว

จึงเรียนมาเพื่อโปรดทราบและพิจารณา

ขอแสดงความนับถือ

(นายนิกร ศิริโรจนานนท์)
รองอธิบดี ปฏิบัติราชการแทน
อธิบดีกรมป่าไม้

สำนักส่งเสริมการปลูกป่า

โทร. ๐ ๒๕๖๑ ๔๒๙๒-๓ ต่อ ๕๖๗๕

โทรสาร ๐ ๒๕๗๙ ๘๔๔๑

เงินนอกงบประมาณ

ประจำปีงบประมาณ พ.ศ. 2567 (บำรุงป่าปีที่ 6)

โครงการปลูกป่าทดแทนพื้นที่ป่าไม้ได้รับอนุญาตจากกรมป่าไม้
สำหรับก่อสร้างระบบโครงข่ายไฟฟ้า 500 กิโลวัตต์
ชายแดน (บริเวณจังหวัดน่าน) น่าน 2 - แม่เมาะ 3
(ส่วนที่พาดผ่านพื้นที่ป่าอนุรักษ์เพิ่มเติม)

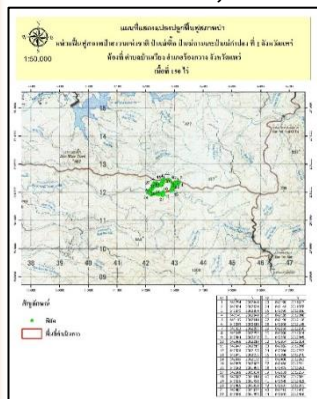
สำนักจัดการทรัพยากรป่าไม้ที่ 3 สาขาแพร่

| หน่วยฟื้นฟูฯ /สวนป่า/โครงการ | เจ้าหน้าที่ประจำแปลง | เนื้อที่ (ไร่) |
|---|-----------------------|----------------|
| โครงการปลูกป่าเพื่อทดแทนพื้นที่ป่าที่ได้รับอนุญาตจากกรมป่าไม้ สำหรับระบบโครงข่ายไฟฟ้า 500 กิโลวัตต์ ขยายแดน (บริเวณจังหวัดน่าน) นาน 2 - แม่เมาะ 3 (ส่วนที่พาดผ่านพื้นที่ป่าอนุรักษ์เพิ่มเติม) ประจำปีงบประมาณ พ.ศ. 2567 (บำรุงป่าปีที่ 6) | | |
| จังหวัดแพร่ | | |
| หน่วยฟื้นฟูสภาพป่าสงวนแห่งชาติ ป่าแม่ต๋ี่ก ป่าแม่ถาง และป่าแม่กำปอง ที่ 1 จังหวัดแพร่ | นายไกรจักร กำทอง | 150 |
| หน่วยฟื้นฟูสภาพป่าสงวนแห่งชาติ ป่าแม่ต๋ี่ก ป่าแม่ถาง และป่าแม่กำปอง ที่ 2 จังหวัดแพร่ | นายไกรจักร กำทอง | 200 |
| หน่วยฟื้นฟูสภาพป่าสงวนแห่งชาติ ป่าแม่ต๋ี่ก ป่าแม่ถาง และป่าแม่กำปอง ที่ 3 จังหวัดแพร่ | นายสมุทสรสิทธิ์ ทนชัย | 150 |
| หน่วยฟื้นฟูสภาพป่าสงวนแห่งชาติ ป่าแม่ต๋ี่ก ป่าแม่ถาง และป่าแม่กำปอง ที่ 4 จังหวัดแพร่ | นายไกรจักร กำทอง | 200 |
| หน่วยฟื้นฟูสภาพป่าสงวนแห่งชาติ ป่าแม่ต๋ี่ก ป่าแม่ถาง และป่าแม่กำปอง ที่ 10 จังหวัดแพร่ | นายไกรจักร กำทอง | 200 |
| หน่วยฟื้นฟูป่าต้นน้ำจังหวัดแพร่ ที่ 2/6 | นายไกรจักร กำทอง | 200 |
| หน่วยฟื้นฟูป่าต้นน้ำจังหวัดแพร่ ที่ 2/17 | นายไกรจักร กำทอง | 200 |
| หน่วยฟื้นฟูป่าต้นน้ำจังหวัดแพร่ ที่ 3/2 | นายเรืองเดช เจริญจิต | 200 |
| รวม | | 1,500 |

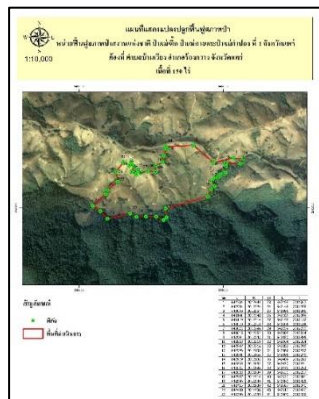
หน่วยฟื้นฟูสภาพป่าสงวนแห่งชาติ ป่าแม่ตึก ป่าแม่ถาง และป่าแม่กำปอง ที่ 1 จังหวัดแพร่

ปลูกป่าทดแทนตามแผนงาน/โครงการที่การไฟฟ้าฝ่ายผลิตแห่งประเทศไทยได้รับอนุญาตจากกรมป่าไม้ (บำรุงป่า) ปีที่ปลูก 2562 บำรุงป่าปีที่ 6
ท้องที่ ตำบลบ้านเวียง อำเภอร้องกวาง จังหวัดแพร่ เนื้อที่ 150 ไร่ หัวหน้าหน่วยฟื้นฟูสภาพป่า นายไกรจักร กำทอง ตำแหน่ง เจ้าพนักงานป่าไม้ชำนาญงาน

แผนที่ 1:50,000



ภาพถ่ายทางอากาศปี 2545



| ค่าพิกัด | | ค่าพิกัด | | ค่าพิกัด | | ค่าพิกัด | |
|----------|---------|----------|---------|----------|---------|----------|---------|
| x | y | x | y | x | y | x | y |
| 642926 | 2012193 | 642148 | 2011978 | 642934 | 2012324 | 642382 | 2012296 |
| 642941 | 2012156 | 642095 | 2012016 | 643070 | 2012354 | 642366 | 2012257 |
| 642919 | 2012132 | 642185 | 2012098 | 643141 | 2012348 | 642398 | 2012240 |
| 642895 | 2012082 | 642198 | 2012126 | 643119 | 2012314 | 642408 | 2012263 |
| 642602 | 2011996 | 642268 | 2012188 | 643019 | 2012318 | 642430 | 2012251 |
| 642608 | 2011934 | 642259 | 2012256 | 643023 | 2012296 | 642476 | 2012262 |
| 642587 | 2011914 | 642148 | 2011978 | 643015 | 2012252 | 642531 | 2012257 |
| 642536 | 2011938 | 642095 | 2012016 | 642984 | 202242 | 642530 | 2012301 |
| 642465 | 2011939 | 642185 | 2012098 | 642968 | 2012219 | 642580 | 2012325 |
| 642400 | 2011936 | 642198 | 2012126 | 642947 | 2012216 | 642587 | 2012371 |
| 642356 | 2011959 | 642268 | 2012188 | 642308 | 2012324 | 642610 | 2012420 |
| 642198 | 2011923 | 642259 | 2012256 | 642350 | 2012305 | 642603 | 2012436 |
| | | 642794 | 2012444 | 642364 | 2012324 | | |

ชนิดพันธุ์ไม้ที่ปลูก

| ลำดับที่ | ชนิด | ร้อยละที่ปลูก |
|----------|-----------|---------------|
| 1 | สัก | 30 |
| 2 | ประดู่ป่า | 25 |
| 3 | มะค่าโมง | 20 |
| 4 | ยมหิน | 15 |
| 5 | หว่า | 10 |

อัตราการรอดตาย...85....%

ชนิดพันธุ์ไม้ที่ปลูกซ่อม

| ลำดับที่ | ชนิด | ร้อยละที่ปลูก |
|----------|---------|---------------|
| 1 | สัก | 30 |
| 2 | ประดู่ | 20 |
| 3 | มะค่า | 20 |
| 4 | ยมหิน | 10 |
| 5 | หว่า | 10 |
| 6 | จั่วแดง | 10 |

ภาพพื้นที่ก่อนดำเนินการ



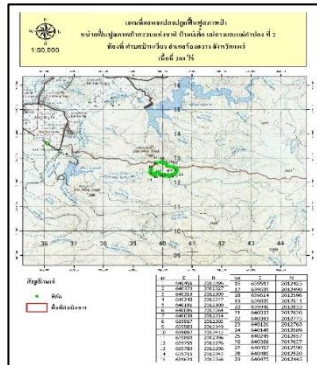
ภาพแสดงผลการดำเนินกิจกรรมบำรุงป่า
(ระหว่างดำเนินการและหลังดำเนินการ)



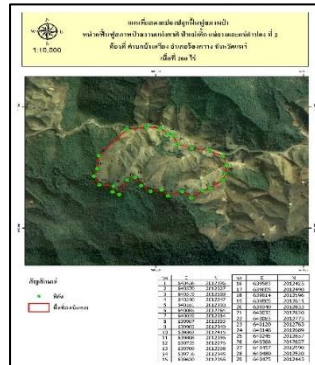
หน่วยฟื้นฟูสภาพป่าสงวนแห่งชาติ ป่าแม่เด็ก ป่าแม่ถาง และป่าแม่กำปอง ที่ 2 จังหวัดแพร่

ปลูกป่าทดแทนตามแผนงาน/โครงการที่การไฟฟ้าฝ่ายผลิตแห่งประเทศไทยได้รับอนุญาตจากกรมป่าไม้ (บำรุงป่า) ปีที่ปลูก 2562 บำรุงป่าปีที่ 6
ท้องที่ ตำบลบ้านเวียง อำเภอร้องกวาง จังหวัดแพร่ เนื้อที่ 200 ไร่ หัวหน้าหน่วยฟื้นฟูสภาพป่า นายไกรจักร กำทอง ตำแหน่ง เจ้าพนักงานป่าไม้ชำนาญงาน

แผนที่ 1:50,000



ภาพถ่ายทางอากาศปี 2545



ค่าพิกัด

| x | y |
|--------|---------|
| 639862 | 2012415 |
| 639808 | 2012396 |
| 639755 | 2012276 |
| 639709 | 2012298 |
| 639716 | 2012345 |
| 639620 | 2012356 |
| 639583 | 2012425 |
| 639605 | 2012490 |
| 639614 | 2012596 |
| 639805 | 2012811 |
| 639940 | 2012833 |
| 640033 | 2012820 |
| 640083 | 2012775 |
| 640120 | 2012763 |
| 640148 | 2012689 |

ค่าพิกัด

| x | y |
|--------|---------|
| 640245 | 2012657 |
| 640366 | 2012637 |
| 640457 | 2012590 |
| 640456 | 2012396 |
| 640370 | 2012327 |
| 640319 | 2012309 |
| 640240 | 2012247 |
| 640181 | 2012300 |
| 640085 | 2012264 |
| 640039 | 2012314 |
| 639967 | 2012303 |
| 639903 | 2012349 |
| 640480 | 2012520 |
| 640475 | 2012445 |

ชนิดพันธุ์ไม้ที่ปลูก

| ลำดับที่ | ชนิด | ร้อยละที่ปลูก |
|----------|-----------|---------------|
| 1 | สัก | 30 |
| 2 | ประดู่ป่า | 25 |
| 3 | มะค่าโมง | 20 |
| 4 | ยมหิน | 15 |
| 5 | หว้า | 10 |

อัตราการรอดตาย...82....%

ชนิดพันธุ์ไม้ที่ปลูกซ่อม

| ลำดับที่ | ชนิด | ร้อยละที่ปลูก |
|----------|--------|---------------|
| 1 | สัก | 30 |
| 2 | ประดู่ | 25 |
| 3 | มะค่า | 25 |
| 4 | ยมหิน | 10 |
| 5 | หว้า | 5 |
| 6 | จืดแดง | 5 |

ภาพพื้นที่ก่อนดำเนินการ



ภาพแสดงผลการดำเนินกิจกรรมบำรุงป่า
(ระหว่างดำเนินการและหลังดำเนินการ)



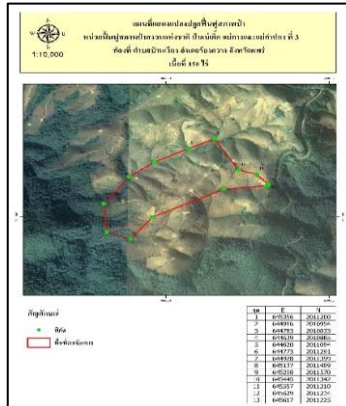
หน่วยฟื้นฟูสภาพป่าสงวนแห่งชาติ ป่าแม่ตึก ป่าแม่ถาง และป่าแม่กำปอง ที่ 3 จังหวัดแพร่

ปลูกป่าทดแทนตามแผนงาน/โครงการที่การไฟฟ้าฝ่ายผลิตแห่งประเทศไทยได้รับอนุญาตจากกรมป่าไม้ (บำรุงป่า) ปีที่ปลูก 2562 บำรุงป่าปีที่ 6
ท้องที่ ตำบลบ้านเวียง อำเภอร้องกวาง จังหวัดแพร่ เนื้อที่ 150 ไร่ หัวหน้าหน่วยฟื้นฟูสภาพป่า นายสมุทสรสิทธิ์ ทนไชย ตำแหน่ง เจ้าพนักงานป่าไม้ชำนาญงาน

แผนที่ 1:50,000



ภาพถ่ายทางอากาศสี ปี 2545



| ค่าพิกัด | |
|----------|---------|
| x | y |
| 645356 | 2011200 |
| 644916 | 2010994 |
| 644783 | 2010833 |
| 644639 | 2010885 |
| 644620 | 2011094 |
| 644773 | 2011291 |
| 644928 | 2011399 |
| 645137 | 2011499 |

ชนิดพันธุ์ไม้ที่ปลูก

| ลำดับที่ | ชนิด | ร้อยละที่ปลูก |
|----------|-----------|---------------|
| 1 | สัก | 30 |
| 2 | ประดู่ป่า | 25 |
| 3 | มะค่าโมง | 20 |
| 4 | ยมหิน | 15 |
| 5 | หว้า | 10 |

อัตราการรอดตาย...85....%

ชนิดพันธุ์ไม้ที่ปลูกซ่อม

| ลำดับที่ | ชนิด | ร้อยละที่ปลูก |
|----------|--------|---------------|
| 1 | สัก | 30 |
| 2 | ประดู่ | 25 |
| 3 | มะค่า | 25 |
| 4 | ยมหิน | 10 |
| 5 | หว้า | 5 |
| 6 | จันทน์ | 5 |

ภาพพื้นที่ก่อนดำเนินการ



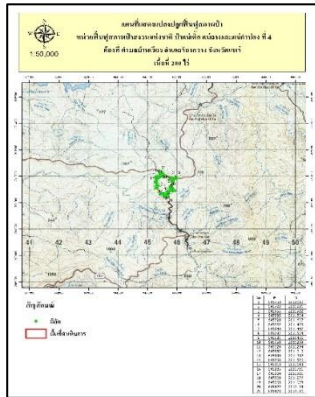
ภาพแสดงผลการดำเนินกิจกรรมบำรุงป่า (ระหว่างดำเนินการและหลังดำเนินการ)



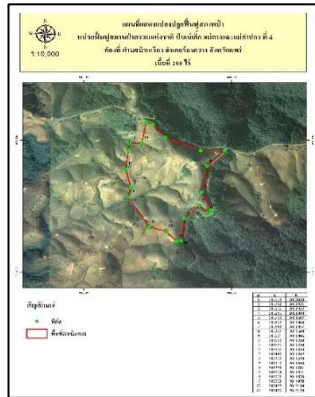
หน่วยฟื้นฟูสภาพป่าสงวนแห่งชาติ ป่าแม่ตึก ป่าแม่ถาง และป่าแม่กำปอง ที่ 4 จังหวัดแพร่

ปลูกป่าทดแทนตามแผนงาน/โครงการที่การไฟฟ้าฝ่ายผลิตแห่งประเทศไทยได้รับอนุญาตจากกรมป่าไม้ (บำรุงป่า) ปีที่ปลูก 2562 บำรุงป่าปีที่ 6
ท้องที่ ตำบลบ้านเวียง อำเภอร้องกวาง จังหวัดแพร่ เนื้อที่ 200 ไร่ หัวหน้าหน่วยฟื้นฟูสภาพป่า นายไกรจักร กำทอง ตำแหน่ง เจ้าพนักงานป่าไม้ชำนาญงาน

แผนที่ 1:50,000



ภาพถ่ายทางอากาศสี ปี 2545



| ค่าพิกัด | |
|----------|---------|
| x | y |
| 645553 | 2012020 |
| 645792 | 2011921 |
| 6459556 | 2011922 |
| 645835 | 2011804 |
| 645798 | 2011607 |
| 645862 | 2011468 |
| 645843 | 2011447 |
| 645787 | 2011504 |
| 645681 | 2011406 |
| 645659 | 2011238 |
| 645629 | 2011234 |

| ค่าพิกัด | |
|----------|---------|
| x | y |
| 645557 | 2011310 |
| 645445 | 2011342 |
| 645298 | 2011570 |
| 645318 | 2011643 |
| 645285 | 2011781 |
| 645304 | 2011921 |
| 645308 | 2011976 |
| 645393 | 2011978 |
| 645422 | 2012134 |
| 645470 | 2012120 |

ชนิดพันธุ์ไม้ที่ปลูก

| ลำดับที่ | ชนิด | ร้อยละที่ปลูก |
|----------|-----------|---------------|
| 1 | สัก | 30 |
| 2 | ประดู่ป่า | 25 |
| 3 | มะค่าโมง | 20 |
| 4 | ยมหิน | 15 |
| 5 | หว้า | 10 |

อัตราการรอดตาย...85....%

ชนิดพันธุ์ไม้ที่ปลูกซ่อม

| ลำดับที่ | ชนิด | ร้อยละที่ปลูก |
|----------|--------|---------------|
| 1 | สัก | 30 |
| 2 | ประดู่ | 25 |
| 3 | มะค่า | 25 |
| 4 | ยมหิน | 10 |
| 5 | หว้า | 5 |
| 6 | จ๊วแดง | 5 |

ภาพพื้นที่ก่อนดำเนินการ



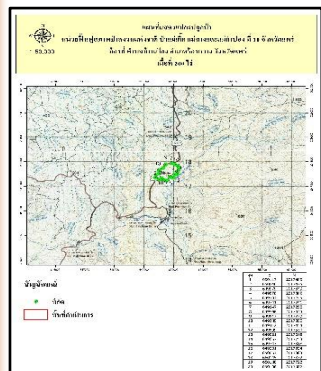
ภาพแสดงผลการดำเนินกิจกรรมบำรุงป่า
(ระหว่างดำเนินการและหลังดำเนินการ)



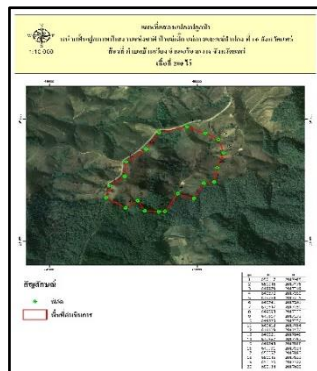
หน่วยฟื้นฟูสภาพป่าสงวนแห่งชาติ ป่าแม่ตึก ป่าแม่ถาง และป่าแม่กำปอง ที่ 10 จังหวัดแพร่

ปลูกป่าทดแทนตามแผนงาน/โครงการที่การไฟฟ้าฝ่ายผลิตแห่งประเทศไทยได้รับอนุญาตจากกรมป่าไม้ (บำรุงป่า) ปีที่ปลูก 2562 บำรุงป่าปีที่ 6
ท้องที่ ตำบลบ้านเวียง อำเภอร้องกวาง จังหวัดแพร่ เนื้อที่ 200 ไร่ หัวหน้าหน่วยฟื้นฟูสภาพป่า นายไกรจักร กำทอง ตำแหน่ง เจ้าพนักงานป่าไม้ชำนาญงาน

แผนที่ 1:50,000



ภาพถ่ายทางอากาศสี ปี 2545



| ค่าพิกัด | |
|----------|---------|
| x | y |
| 650117 | 2017485 |
| 650046 | 2017475 |
| 649979 | 2017349 |
| 649870 | 2017389 |
| 649783 | 2017245 |
| 649741 | 2017241 |
| 649647 | 2017250 |
| 649598 | 2017333 |
| 649517 | 2017273 |
| 649385 | 2017356 |
| 649412 | 2017454 |
| 649509 | 2017530 |
| 649521 | 2017648 |

| ค่าพิกัด | |
|----------|---------|
| x | y |
| 649657 | 2017753 |
| 649743 | 2017888 |
| 649931 | 2017934 |
| 650057 | 2017883 |
| 650145 | 2017832 |
| 650180 | 2017722 |
| 650138 | 2017602 |

ชนิดพันธุ์ไม้ที่ปลูก

| ลำดับที่ | ชนิด | ร้อยละที่ปลูก |
|----------|-----------|---------------|
| 1 | สัก | 18 |
| 2 | มะค่าโมง | 30 |
| 3 | ประดู่ป่า | 12 |
| 4 | หว่า | 15 |
| 5 | สะเดา | 15 |

อัตราการรอดตาย...80....%

ชนิดพันธุ์ไม้ที่ปลูกซ่อม

| ลำดับที่ | ชนิด | ร้อยละที่ปลูก |
|----------|--------|---------------|
| 1 | สัก | 25 |
| 2 | ประดู่ | 25 |
| 3 | มะค่า | 25 |
| 4 | ยมหิน | 10 |
| 5 | หว่า | 10 |
| 6 | จืดแดง | 5 |

ภาพพื้นที่ก่อนดำเนินการ



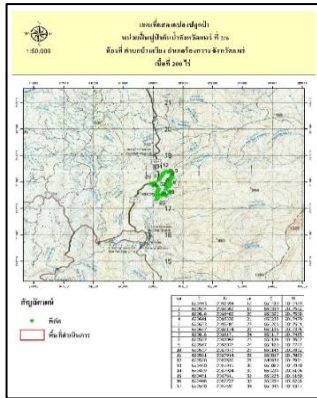
ภาพแสดงผลการดำเนินกิจกรรมบำรุงป่า (ระหว่างดำเนินการและหลังดำเนินการ)



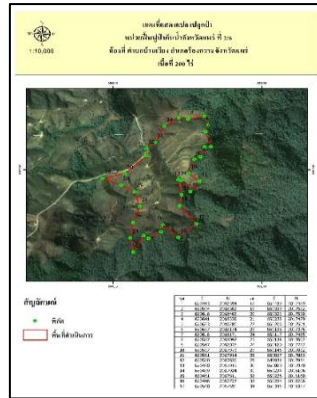
หน่วยฟื้นฟูป่าต้นน้ำจังหวัดแพร่ ที่ 2/6

ปลูกป่าทดแทนตามแผนงาน/โครงการที่การไฟฟ้าฝ่ายผลิตแห่งประเทศไทยได้รับอนุญาตจากกรมป่าไม้ (บำรุงป่า) ปีที่ปลูก 2562 บำรุงป่าปีที่ 6
ท้องที่ ตำบลบ้านเวียง อำเภอร้องกวาง จังหวัดแพร่ เนื้อที่ 200 ไร่ หัวหน้าหน่วยฟื้นฟูสภาพป่า นายไกรจักร กำทอง ตำแหน่ง เจ้าพนักงานป่าไม้ชำนาญงาน

แผนที่ 1:50,000



ภาพถ่ายทางอากาศสี ปี 2545



| ค่าพิกัด | | ค่าพิกัด | | ค่าพิกัด | | ค่าพิกัด | |
|----------|---------|----------|---------|----------|---------|----------|---------|
| x | y | x | y | x | y | x | y |
| 650507 | 2017973 | 650443 | 2018394 | 650138 | 2017602 | 650057 | 2017883 |
| 650581 | 2017914 | 650504 | 2018382 | 650180 | 2017722 | 649931 | 2017934 |
| 650520 | 2017835 | 650616 | 2018403 | 650145 | 2017832 | 650080 | 2017970 |
| 650460 | 2017919 | 650641 | 2018338 | 650443 | 2018394 | 650224 | 2018106 |
| 650439 | 2017924 | 650623 | 2018286 | 650504 | 2018382 | 650226 | 2018160 |
| 650461 | 2017811 | 650657 | 2018174 | 650616 | 2018403 | 650284 | 2018206 |
| 650446 | 2017727 | 650616 | 208171 | 650641 | 2018338 | 650345 | 2018327 |
| 650560 | 2017591 | 650587 | 2018097 | 650623 | 2018286 | | |
| 650439 | 2017489 | 650547 | 2018078 | 650657 | 2018174 | | |
| 650339 | 2017582 | 650206 | 2017501 | 650616 | 208171 | | |
| 650323 | 2017530 | 650138 | 2017376 | 650587 | 2018097 | | |
| 650238 | 2017479 | 650117 | 2017485 | 650547 | 2018078 | | |

ชนิดพันธุ์ไม้ที่ปลูก

| ลำดับที่ | ชนิด | ร้อยละที่ปลูก |
|----------|-----------|---------------|
| 1 | สัก | 30 |
| 2 | ประดู่ป่า | 25 |
| 3 | มะค่าโมง | 20 |
| 4 | ยมหิน | 15 |
| 5 | หว่า | 10 |

อัตราการรอดตาย...85....%

ชนิดพันธุ์ไม้ที่ปลูกซ่อม

| ลำดับที่ | ชนิด | ร้อยละที่ปลูก |
|----------|---------|---------------|
| 1 | สัก | 30 |
| 2 | ประดู่ | 20 |
| 3 | มะค่า | 20 |
| 4 | ยมหิน | 10 |
| 5 | หว่า | 10 |
| 6 | จั่วแดง | 10 |

ภาพพื้นที่ก่อนดำเนินการ



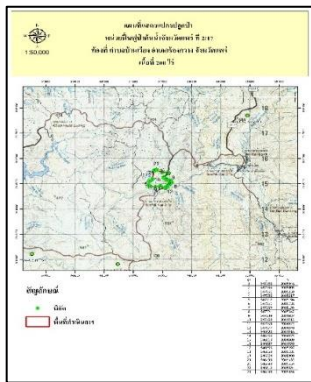
ภาพแสดงผลการดำเนินกิจกรรมบำรุงป่า
(ระหว่างดำเนินการและหลังดำเนินการ)



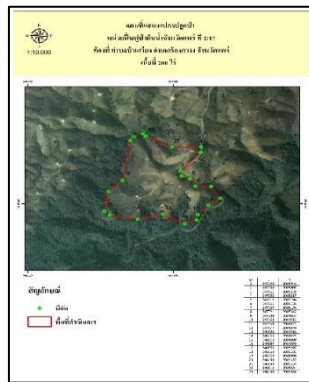
หน่วยฟื้นฟูป่าต้นน้ำจังหวัดแพร่ ที่ 2/17

ปลูกป่าทดแทนตามแผนงาน/โครงการที่การไฟฟ้าฝ่ายผลิตแห่งประเทศไทยได้รับอนุญาตจากกรมป่าไม้ (บำรุงป่า) ปีที่ปลูก 2562 บำรุงป่าปีที่ 6
ท้องที่ ตำบลบ้านเวียง อำเภอร้องกวาง จังหวัดแพร่ เนื้อที่ 200 ไร่ หัวหน้าหน่วยฟื้นฟูสภาพป่า นายไกรจักร กำทอง ตำแหน่ง เจ้าพนักงานป่าไม้ชำนาญงาน

แผนที่ 1:50,000



ภาพถ่ายทางอากาศสี ปี 2545



| ค่าพิกัด | | ค่าพิกัด | |
|----------|---------|----------|---------|
| x | y | x | y |
| 647188 | 2015446 | 647077 | 2014840 |
| 647186 | 2015405 | 646928 | 2014916 |
| 647051 | 2015259 | 646756 | 2014875 |
| 647056 | 2015217 | 646563 | 2014909 |
| 647112 | 2015194 | 646527 | 2014939 |
| 647151 | 2015138 | 646555 | 2015097 |
| 647259 | 2015136 | 646650 | 2015185 |
| 647321 | 2015042 | 646704 | 2015499 |
| 647239 | 2014987 | 646730 | 2015533 |
| 647168 | 2014913 | 646790 | 2015554 |
| 647159 | 2014873 | 646812 | 2015534 |
| | | 646989 | 2015446 |

ชนิดพันธุ์ไม้ที่ปลูก

| ลำดับที่ | ชนิด | ร้อยละที่ปลูก |
|----------|-----------|---------------|
| 1 | สัก | 30 |
| 2 | ประดู่ป่า | 25 |
| 3 | มะค่าโมง | 20 |
| 4 | ยมหิน | 15 |
| 5 | หว้า | 10 |

อัตราการรอดตาย...85....%

ชนิดพันธุ์ไม้ที่ปลูกซ่อม

| ลำดับที่ | ชนิด | ร้อยละที่ปลูก |
|----------|--------|---------------|
| 1 | สัก | 30 |
| 2 | ประดู่ | 20 |
| 3 | มะค่า | 20 |
| 4 | ยมหิน | 10 |
| 5 | หว้า | 10 |
| 6 | จืดแดง | 10 |

ภาพพื้นที่ก่อนดำเนินการ



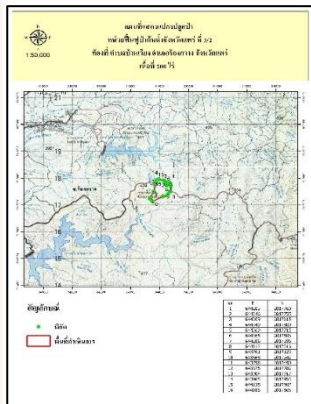
ภาพแสดงผลการดำเนินกิจกรรมบำรุงป่า
(ระหว่างดำเนินการและหลังดำเนินการ)



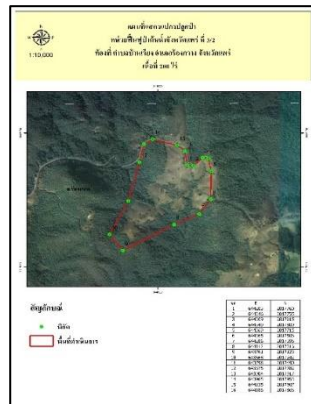
หน่วยฟื้นฟูป่าต้นน้ำจังหวัดแพร่ ที่ 3/2

ปลูกป่าทดแทนตามแผนงาน/โครงการที่การไฟฟ้าฝ่ายผลิตแห่งประเทศไทยได้รับอนุญาตจากกรมป่าไม้ (บำรุงป่า) ปีที่ปลูก 2562 บำรุงป่าปีที่ 6
ท้องที่ ตำบลบ้านเวียง อำเภอร้องกวาง จังหวัดแพร่ เนื้อที่ 200 ไร่ หัวหน้าหน่วยฟื้นฟูสภาพป่า นายเรืองเดช เจริญจิต ตำแหน่ง เจ้าพนักงานป่าไม้ชำนาญงาน

แผนที่ 1:50,000



ภาพถ่ายทางอากาศสี ปี 2545



ค่าพิกัด

| x | y |
|--------|---------|
| 644203 | 2017760 |
| 644246 | 201775 |
| 644309 | 2017815 |
| 644349 | 2017809 |
| 644369 | 2017715 |
| 644365 | 2017506 |
| 644286 | 2017395 |
| 644112 | 2017316 |
| 643761 | 2017123 |
| 643668 | 2017242 |
| 643798 | 2017490 |

ชนิดพันธุ์ไม้ที่ปลูก

| ลำดับที่ | ชนิด | ร้อยละที่ปลูก |
|----------|-----------|---------------|
| 1 | สัก | 30 |
| 2 | ประดู่ป่า | 25 |
| 3 | มะค่าโมง | 20 |
| 4 | ยมหิน | 15 |
| 5 | หว้า | 10 |

อัตราการรอดตาย...85....%

ชนิดพันธุ์ไม้ที่ปลูกซ่อม

| ลำดับที่ | ชนิด | ร้อยละที่ปลูก |
|----------|--------|---------------|
| 1 | สัก | 30 |
| 2 | ประดู่ | 25 |
| 3 | มะค่า | 25 |
| 4 | ยมหิน | 10 |
| 5 | หว้า | 5 |
| 6 | จืดแดง | 5 |

ภาพพื้นที่ก่อนดำเนินการ



ภาพแสดงผลการดำเนินกิจกรรมบำรุงป่า
(ระหว่างดำเนินการและหลังดำเนินการ)



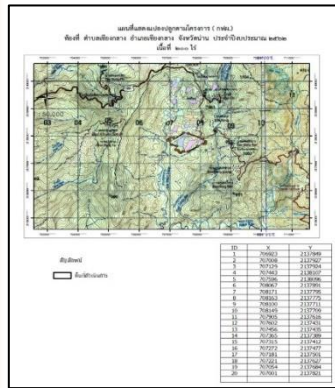
สำนักจัดการทรัพยากรป่าไม้ที่ 3 สาขาแพร่

| หน่วยฟื้นฟูฯ /สวนป่า/โครงการ | เจ้าหน้าที่ประจำแปลง | เนื้อที่ (ไร่) |
|---|-----------------------|----------------|
| โครงการปลูกป่าเพื่อทดแทนพื้นที่ป่าที่ได้รับอนุญาตจากกรมป่าไม้ สำหรับระบบโครงข่ายไฟฟ้า 500 กิโลวัตต์ ขยายแดน (บริเวณจังหวัดน่าน) นาน 2 - แม่เมาะ 3 (ส่วนที่พาดผ่านพื้นที่ป่าอนุรักษ์เพิ่มเติม) ประจำปีงบประมาณ พ.ศ. 2567 (บำรุงป่าปีที่ 6) | | |
| จังหวัดน่าน | | |
| หน่วยฟื้นฟูสภาพป่าสงวนแห่งชาติ ป่าดอยภูคาและป่าผาแดง ที่ 3 จังหวัดน่าน | เรืองเดช เจริญจิต | 200 |
| หน่วยฟื้นฟูสภาพป่าสงวนแห่งชาติ ป่าดอยภูคาและป่าผาแดง ที่ 13 จังหวัดน่าน | เรืองเดช เจริญจิต | 200 |
| หน่วยฟื้นฟูสภาพป่าสงวนแห่งชาติ ป่าดอยภูคาและป่าผาแดง ที่ 14 จังหวัดน่าน | นายลิขิต วงศ์ชิระนนท์ | 200 |
| หน่วยฟื้นฟูสภาพป่าสงวนแห่งชาติ ป่าดอยภูคาและป่าผาแดง ที่ 15 จังหวัดน่าน | นายลิขิต วงศ์ชิระนนท์ | 200 |
| หน่วยฟื้นฟูสภาพป่าสงวนแห่งชาติ ป่าดอยภูคาและป่าผาแดง ที่ 16 จังหวัดน่าน | นายมนตรี พลภักดี | 200 |
| หน่วยฟื้นฟูสภาพป่าสงวนแห่งชาติ ป่าน้ำยาวและป่าน้ำสวด ที่ 16 จังหวัดน่าน | นายภูริทัศน์ แมดเมือง | 200 |
| หน่วยฟื้นฟูสภาพป่าสงวนแห่งชาติ ป่าน้ำยาวและป่าน้ำสวด ที่ 17 จังหวัดน่าน | นายภูริทัศน์ แมดเมือง | 200 |
| หน่วยฟื้นฟูสภาพป่าสงวนแห่งชาติ ป่าน้ำว้าและป่าห้วยสาเลี ที่ 3 จังหวัดน่าน | นายสมนึก เนียมศรี | 200 |
| หน่วยฟื้นฟูสภาพป่าสงวนแห่งชาติ ป่าน้ำว้าและป่าห้วยสาเลี ที่ 4 จังหวัดน่าน | นายสมนึก เนียมศรี | 100 |
| หน่วยฟื้นฟูสภาพป่าสงวนแห่งชาติ ป่าฝั่งขวาแม่น้ำน่านตอนใต้ ที่ 9 จังหวัดน่าน | นายสยาม มั่งกิตะ | 200 |
| รวม | | 1,900 |

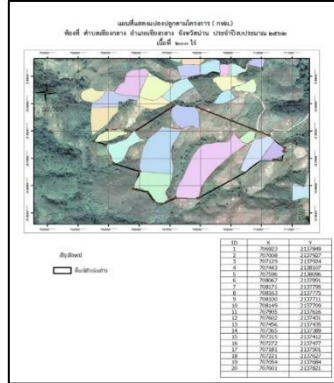
หน่วยฟื้นฟูสภาพป่าสงวนแห่งชาติ ป่าดอยภูคาและป่าผาแดง ที่ 3 จังหวัดน่าน

ปลูกป่าทดแทนตามแผนงาน/โครงการที่การไฟฟ้าฝ่ายผลิตแห่งประเทศไทยได้รับอนุญาตจากกรมป่าไม้ (บำรุงป่า) ปีที่ปลูก 2562 บำรุงป่าปีที่ 6
ท้องที่ ตำบลเชียงกลาง อำเภอเชียงกลาง จังหวัดน่าน เนื้อที่ 200 ไร่ หัวหน้าหน่วยฟื้นฟูสภาพป่า นายเรืองเดช เจริญจิต ตำแหน่ง เจ้าพนักงานป่าไม้ชำนาญงาน

แผนที่ 1:50,000



ภาพถ่ายทางอากาศสี ปี 2545



| ค่าพิกัด | |
|----------|---------|
| x | y |
| 706923 | 2137849 |
| 707008 | 2137927 |
| 707129 | 2137924 |
| 707443 | 2138107 |
| 707596 | 2138096 |
| 708067 | 2137891 |
| 708171 | 2137795 |
| 708163 | 2137775 |
| 708100 | 2137711 |
| 708149 | 2137709 |
| 707905 | 2137616 |
| 707602 | 2137431 |

| ค่าพิกัด | |
|----------|---------|
| x | y |
| 707456 | 2137435 |
| 707365 | 2137389 |
| 707315 | 2137412 |
| 707272 | 2137477 |
| 707181 | 2137501 |
| 707221 | 2137627 |
| 707054 | 2137684 |
| 707001 | 2137821 |

ชนิดพันธุ์ไม้ที่ปลูก

| ลำดับที่ | ชนิด | ร้อยละที่ปลูก |
|----------|-----------|---------------|
| 1 | สัก | 40 |
| 2 | ประดู่ป่า | 30 |
| 3 | มะค่าโมง | 30 |

อัตราการรอดตาย...88....%

ชนิดพันธุ์ไม้ที่ปลูกซ่อม

| ลำดับที่ | ชนิด | ร้อยละที่ปลูกซ่อม |
|----------|----------|-------------------|
| 1 | สัก | 24 |
| 2 | ประดู่ | 19 |
| 3 | มะค่าโมง | 19 |
| 4 | ไม้แดง | 19 |
| 5 | พะยูง | 19 |

ภาพพื้นที่ก่อนดำเนินการ



ภาพแสดงผลการดำเนินกิจกรรมบำรุงป่า
(ระหว่างดำเนินการและหลังดำเนินการ)




หน่วยฟื้นฟูสภาพป่าสงวนแห่งชาติ ป่าดอยภูคาและป่าผาแดง ที่ 13 จังหวัดน่าน

ปลูกป่าทดแทนตามแผนงาน/โครงการที่การไฟฟ้าฝ่ายผลิตแห่งประเทศไทยได้รับอนุญาตจากกรมป่าไม้ (บำรุงป่า) ปีที่ปลูก 2562 บำรุงป่าปีที่ 6
ท้องที่ ตำบลตาลชุม อำเภอท่าวังผา จังหวัดน่าน เนื้อที่ 200 ไร่ หัวหน้าหน่วยฟื้นฟูสภาพป่า นายเรืองเดช เจริญจิต ตำแหน่ง เจ้าพนักงานป่าไม้ชำนาญงาน

แผนที่ 1:50,000



ภาพถ่ายทางอากาศสี ปี 2545



| ค่าพิกัด | |
|----------|---------|
| x | y |
| 697827 | 2104078 |
| 697790 | 2104007 |
| 697726 | 2104014 |
| 697685 | 2104009 |
| 697675 | 2103976 |
| 697641 | 2104005 |
| 697621 | 2104051 |
| 697588 | 2104144 |
| 697625 | 2104169 |
| 697714 | 2104245 |
| 697715 | 2104268 |
| 697673 | 2104307 |

| ค่าพิกัด | |
|----------|---------|
| x | y |
| 697672 | 2104400 |
| 697672 | 2104681 |
| 697641 | 2104788 |
| 697920 | 2104885 |
| 698062 | 2104832 |
| 698129 | 2104654 |
| 698118 | 2104542 |
| 698140 | 2104480 |
| 698040 | 2104331 |
| 697999 | 2104246 |
| 697950 | 2104133 |

ชนิดพันธุ์ไม้ที่ปลูก

| ลำดับที่ | ชนิด | ร้อยละที่ปลูก |
|----------|-----------|---------------|
| 1 | สัก | 20 |
| 2 | ประดู่ป่า | 30 |
| 3 | มะค่าโมง | 30 |
| 4 | ห้วย | 10 |
| 5 | ยมหิน | 10 |

อัตราการรอดตาย.....80....%

ชนิดพันธุ์ไม้ที่ปลูกซ่อม

| ลำดับที่ | ชนิด | ร้อยละที่ปลูกซ่อม |
|----------|----------|-------------------|
| 1 | สัก | 40 |
| 2 | ประดู่ | 20 |
| 3 | มะค่าโมง | 20 |
| 4 | แดง | 10 |

ภาพพื้นที่ก่อนดำเนินการ



ภาพแสดงผลการดำเนินกิจกรรมบำรุงป่า
(ระหว่างดำเนินการและหลังดำเนินการ)




หน่วยฟื้นฟูสภาพป่าสงวนแห่งชาติ ป่าดอยภูคาและป่าผาแดง ที่ 14 จังหวัดน่าน

ปลูกป่าทดแทนตามแผนงาน/โครงการที่การไฟฟ้าฝ่ายผลิตแห่งประเทศไทยได้รับอนุญาตจากกรมป่าไม้ (บำรุงป่า) ปีที่ปลูก 2562 บำรุงป่าปีที่ 6
ท้องที่ ตำบลตาลชุม อำเภอท่าวังผา จังหวัดน่าน เนื้อที่ 200 ไร่ หัวหน้าหน่วยฟื้นฟูสภาพป่าฯ นายลิขิต วงศ์วิชระนนท์ ตำแหน่ง เจ้าพนักงานป่าไม้ชำนาญงาน

แผนที่ 1:50,000



ภาพถ่ายทางอากาศสี ปี 2545



| ค่าพิกัด | |
|----------|---------|
| x | y |
| 697895 | 2103779 |
| 697937 | 2103704 |
| 697906 | 2103621 |
| 697863 | 2103476 |
| 697775 | 2103415 |
| 697681 | 2103305 |
| 697616 | 2103176 |
| 697435 | 2103187 |
| 697160 | 2103289 |
| 697201 | 2103511 |
| 697355 | 2103648 |
| 697437 | 2103652 |

| ค่าพิกัด | |
|----------|---------|
| x | y |
| 697533 | 2103703 |
| 697558 | 2103742 |
| 697603 | 2103745 |
| 697644 | 2103767 |
| 697679 | 2103802 |
| 697710 | 2103844 |
| 697696 | 2103904 |
| 697780 | 2103949 |
| 697827 | 2103930 |
| 697863 | 2103931 |
| 697890 | 2103861 |
| 697927 | 2103844 |

| ชนิดพันธุ์ไม้ที่ปลูก | | |
|-------------------------------|-----------|-------------------|
| ลำดับที่ | ชนิด | ร้อยละที่ปลูก |
| 1 | สัก | 20 |
| 2 | ประดู่ป่า | 20 |
| 3 | มะค่าโมง | 30 |
| 4 | ห้วย | 15 |
| 5 | ยมหิน | 15 |
| อัตราการรอดตาย81..... % | | |
| ชนิดพันธุ์ไม้ที่ปลูกซ่อม | | |
| ลำดับที่ | ชนิด | ร้อยละที่ปลูกซ่อม |
| 1 | สัก | 30 |
| 2 | ประดู่ | 30 |
| 3 | มะค่าโมง | 30 |
| 4 | แดง | 10 |

ภาพพื้นที่ก่อนดำเนินการ




ภาพแสดงผลการดำเนินกิจกรรมบำรุงป่า
(ระหว่างดำเนินการและหลังดำเนินการ)



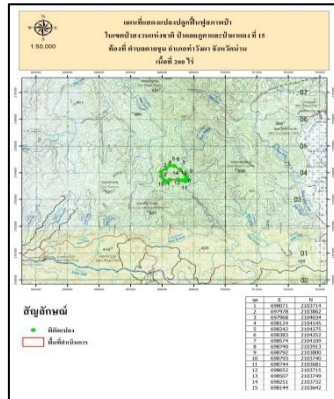
หน่วยฟื้นฟูสภาพป่าสงวนแห่งชาติ ป่าดอยภูคาและป่าผาแดง ที่ 15 จังหวัดน่าน

ปลูกป่าทดแทนตามแผนงาน/โครงการที่การไฟฟ้าฝ่ายผลิตแห่งประเทศไทยได้รับอนุญาตจากกรมป่าไม้ (บำรุงป่า) ปีที่ปลูก 2562 บำรุงป่าปีที่ 6
ท้องที่ ตำบลตาลชุม อำเภอท่าวังผา จังหวัดน่าน เนื้อที่ 200 ไร่ หัวหน้าหน่วยฟื้นฟูสภาพป่า นายลิขิต วงศ์วิชระนนท์ ตำแหน่ง เจ้าพนักงานป่าไม้ชำนาญงาน

แผนที่ 1:50,000



ภาพถ่ายทางอากาศปี 2545



| ค่าพิกัด | |
|----------|---------|
| x | y |
| 698071 | 2103714 |
| 697978 | 2103862 |
| 697968 | 2104034 |
| 698124 | 2104145 |
| 698242 | 2104275 |
| 698383 | 2104252 |
| 698574 | 2104109 |
| 698740 | 2103913 |
| 698792 | 2103800 |
| 698793 | 2103740 |
| 698744 | 2103681 |

| ค่าพิกัด | |
|----------|---------|
| x | y |
| 698652 | 2103715 |
| 698507 | 2103749 |
| 698251 | 2103732 |
| 698144 | 2103642 |

ชนิดพันธุ์ไม้ที่ปลูก

| ลำดับที่ | ชนิด | ร้อยละที่ปลูก |
|----------|-----------|---------------|
| 1 | สัก | 30 |
| 2 | ประดู่ป่า | 20 |
| 3 | มะค่าโมง | 20 |
| 4 | ยมหิน | 20 |
| 5 | พะยุง | 10 |

อัตราการรอดตาย..83....%

ชนิดพันธุ์ไม้ที่ปลูกซ่อม

| ลำดับที่ | ชนิด | ร้อยละที่ปลูกซ่อม |
|----------|----------|-------------------|
| 1 | สัก | 30 |
| 2 | ประดู่ | 30 |
| 3 | มะค่าโมง | 30 |
| 4 | แดง | 10 |

ภาพพื้นที่ก่อนดำเนินการ



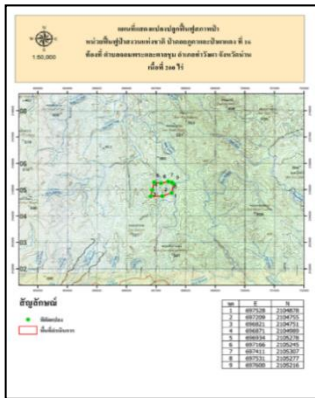
ภาพแสดงผลการดำเนินกิจกรรมบำรุงป่า
(ระหว่างดำเนินการและหลังดำเนินการ)




หน่วยฟื้นฟูสภาพป่าสงวนแห่งชาติ ป่าดอยภูคาและป่าผาแดง ที่ 16 จังหวัดน่าน

ปลูกป่าทดแทนตามแผนงาน/โครงการที่การไฟฟ้าฝ่ายผลิตแห่งประเทศไทยได้รับอนุญาตจากกรมป่าไม้ (บำรุงป่า) ปีที่ปลูก 2562 บำรุงป่าปีที่ 6
ท้องที่ ตำบลตาลชุม อำเภอท่าวังผา จังหวัดน่าน เนื้อที่ 200 ไร่ หัวหน้าหน่วยฟื้นฟูสภาพป่า นายมนตรี พลภักดี ตำแหน่ง เจ้าพนักงานป่าไม้ชำนาญงาน

แผนที่ 1:50,000



ภาพถ่ายทางอากาศสี ปี 2545



ค่าพิกัด

| x | y |
|--------|---------|
| 697528 | 2104878 |
| 697209 | 2104755 |
| 696821 | 2104751 |
| 696871 | 2104989 |
| 696934 | 2105278 |
| 697166 | 2105245 |
| 697411 | 2105307 |
| 697531 | 2105277 |
| 697600 | 2105216 |

ชนิดพันธุ์ไม้ที่ปลูกซ่อม

| ลำดับที่ | ชนิด | ร้อยละที่ปลูกซ่อม |
|----------|----------|-------------------|
| 1 | สัก | 25 |
| 2 | ประดู่ | 40 |
| 3 | มะค่าโมง | 35 |

ชนิดพันธุ์ไม้ที่ปลูก

| ลำดับที่ | ชนิด | ร้อยละที่ปลูก |
|--------------------------|-----------|---------------|
| 1 | สัก | 15 |
| 2 | ประดู่ป่า | 15 |
| 3 | มะค่าโมง | 10 |
| 4 | ห้วย | 10 |
| 5 | ก่อ | 12 |
| 6. | สะเดา | 6 |
| 7. | ตะเคียน | 6 |
| 8. | จิ้งป่า | 6 |
| 9. | มะขามป้อม | 10 |
| 10. | พะยุง | 10 |
| อัตราการรอดตาย...80....% | | |

ภาพพื้นที่ก่อนดำเนินการ



ภาพแสดงผลการดำเนินกิจกรรมบำรุงป่า
(ระหว่างดำเนินการและหลังดำเนินการ)




หน่วยฟื้นฟูสภาพป่าสงวนแห่งชาติ ป่าน้ำยาวและป่าน้ำสวด ที่ 16 จังหวัดน่าน

ปลูกป่าทดแทนตามแผนงาน/โครงการที่การไฟฟ้าฝ่ายผลิตแห่งประเทศไทยได้รับอนุญาตจากกรมป่าไม้ (บำรุงป่า) ปีที่ปลูก 2562 บำรุงป่าปีที่ 6
ท้องที่ ตำบลนาไร่หลวง อำเภอสองแคว จังหวัดน่าน เนื้อที่ 200 ไร่ หัวหน้าหน่วยฟื้นฟูสภาพป่า นายภูริทัศน์ แมตเมือง ตำแหน่ง เจ้าพนักงานป่าไม้ชำนาญงาน

แผนที่ 1:50,000



ภาพถ่ายทางอากาศสี ปี 2545



| ค่าพิกัด | |
|----------|---------|
| x | y |
| 677466 | 2136730 |
| 677465 | 2136579 |
| 677340 | 2136315 |
| 677389 | 2136148 |
| 677419 | 2135979 |
| 677370 | 2135877 |
| 677319 | 2135816 |
| 677300 | 2135674 |
| 677260 | 2135659 |
| 677118 | 2135913 |

| ค่าพิกัด | |
|----------|---------|
| x | y |
| 677008 | 2136079 |
| 676961 | 2136280 |
| 677012 | 2136411 |
| 677143 | 2136508 |
| 677268 | 2136570 |
| 677194 | 2136750 |
| 677118 | 2136830 |
| 677281 | 2136821 |

ชนิดพันธุ์ไม้ที่ปลูก

| ลำดับที่ | ชนิด | ร้อยละที่ปลูก |
|----------|-----------|---------------|
| 1 | สัก | 20 |
| 2 | ประดู่ป่า | 20 |
| 3 | มะค่าโมง | 20 |
| 4 | ยมหิน | 20 |
| 5 | พะยุง | 20 |

อัตราการรอดตาย ..83.. %

ชนิดพันธุ์ไม้ที่ปลูกซ่อม

| ลำดับที่ | ชนิด | ร้อยละที่ปลูกซ่อม |
|----------|----------|-------------------|
| 1 | สัก | 50 |
| 2 | ประดู่ | 20 |
| 3 | มะค่าโมง | 10 |
| 4 | แดง | 20 |

ภาพพื้นที่ก่อนดำเนินการ



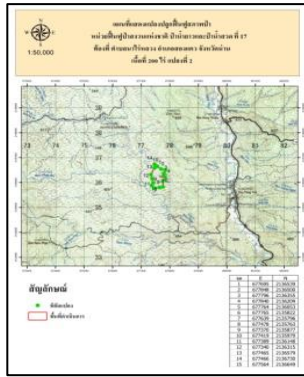
ภาพแสดงผลการดำเนินกิจกรรมบำรุงป่า
(ระหว่างดำเนินการและหลังดำเนินการ)




หน่วยฟื้นฟูสภาพป่าสงวนแห่งชาติ ป่าน้ำยาวและป่าน้ำสวด ที่ 17 จังหวัดน่าน

ปลูกป่าทดแทนตามแผนงาน/โครงการที่การไฟฟ้าฝ่ายผลิตแห่งประเทศไทยได้รับอนุญาตจากกรมป่าไม้ (บำรุงป่า) ปีที่ปลูก 2562 บำรุงป่าปีที่ 6
ท้องที่ ตำบลนาไร่หลวง อำเภอสองแคว จังหวัดน่าน เนื้อที่ 200 ไร่ หัวหน้าหน่วยฟื้นฟูสภาพป่า นายภูริทัศน์ แมตเมือง ตำแหน่ง เจ้าพนักงานป่าไม้ชำนาญงาน

แผนที่ 1:50,000



ภาพถ่ายทางอากาศสี ปี 2545



| ค่าพิกัด | | ค่าพิกัด | |
|----------|---------|----------|---------|
| x | y | x | y |
| 677695 | 2136539 | 677340 | 2136315 |
| 677848 | 2136500 | 677465 | 2136579 |
| 677796 | 2136355 | 677466 | 2136730 |
| 677840 | 2136209 | 677564 | 2136649 |
| 677764 | 2136053 | | |
| 677765 | 2135822 | | |
| 677639 | 2135796 | | |
| 677478 | 2135763 | | |
| 677370 | 2135877 | | |
| 677419 | 2135979 | | |
| 677389 | 2136148 | | |

ชนิดพันธุ์ไม้ที่ปลูก

| ลำดับที่ | ชนิด | ร้อยละที่ปลูก |
|----------|-----------|---------------|
| 1 | สัก | 40 |
| 2 | ประดู่ป่า | 20 |
| 3 | มะค่าโมง | 20 |
| 4 | ห้วย | 10 |
| 5 | ยมหิน | 10 |

อัตราการรอดตาย...81.....%

ชนิดพันธุ์ไม้ที่ปลูกซ่อม

| ลำดับที่ | ชนิด | ร้อยละที่ปลูกซ่อม |
|----------|----------|-------------------|
| 1 | สัก | 30 |
| 2 | ประดู่ | 20 |
| 3 | มะค่าโมง | 30 |
| 4 | แดง | 20 |

ภาพพื้นที่ก่อนดำเนินการ



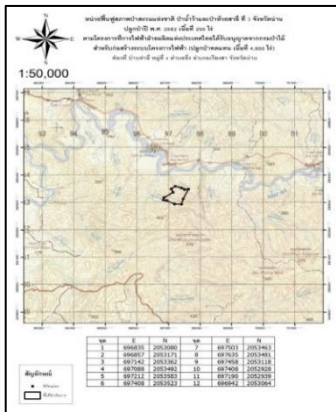
ภาพแสดงผลการดำเนินกิจกรรมบำรุงป่า
(ระหว่างดำเนินการและหลังดำเนินการ)



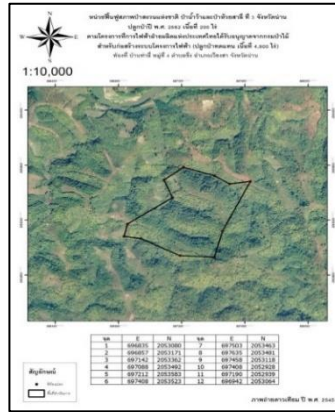
หน่วยฟื้นฟูสภาพป่าสงวนแห่งชาติ ป่าน้ำว้าและป่าห้วยสาละ ที่ 3 จังหวัดน่าน

ปลูกป่าทดแทนตามแผนงาน/โครงการที่การไฟฟ้าฝ่ายผลิตแห่งประเทศไทยได้รับอนุญาตจากกรมป่าไม้ (บำรุงป่า) ปีที่ปลูก 2562 บำรุงป่าปีที่ 6
ท้องที่ ตำบลช้าง อำเภอเวียงสา จังหวัดน่าน เนื้อที่ 200 ไร่ หัวหน้าหน่วยฟื้นฟูสภาพป่า นายสมนึก เนียมศรี ตำแหน่ง เจ้าพนักงานป่าไม้ชำนาญงาน

แผนที่ 1:50,000



ภาพถ่ายทางอากาศสี ปี 2545



ค่าพิกัด

| x | y |
|--------|---------|
| 696835 | 2053080 |
| 696857 | 2053171 |
| 697142 | 2053362 |
| 697088 | 2053492 |
| 697212 | 2053583 |
| 697408 | 2053523 |
| 697503 | 2053463 |
| 697635 | 2053481 |
| 697458 | 2053118 |
| 697408 | 2052928 |
| 697190 | 2052939 |
| 696942 | 2053064 |

ชนิดพันธุ์ไม้ที่ปลูก

| ลำดับที่ | ชนิด | ร้อยละที่ปลูก |
|----------|-----------|---------------|
| 1. | ประดู่ป่า | 15 |
| 2. | มะค่าโมง | 15 |
| 3. | แดง | 13 |
| 4. | ห้วย | 14 |
| 5. | กระบก | 13 |
| 6. | ตะแบก | 15 |
| 7. | เหลียง | 15 |

อัตราการรอดตาย....88....%

ชนิดพันธุ์ไม้ที่ปลูกซ่อม

| ลำดับที่ | ชนิด | ร้อยละที่ปลูกซ่อม |
|----------|----------|-------------------|
| 1. | สัก | 29 |
| 2. | ประดู่ | 29 |
| 3. | มะค่าโมง | 23 |
| 4. | พะยุง | 19 |

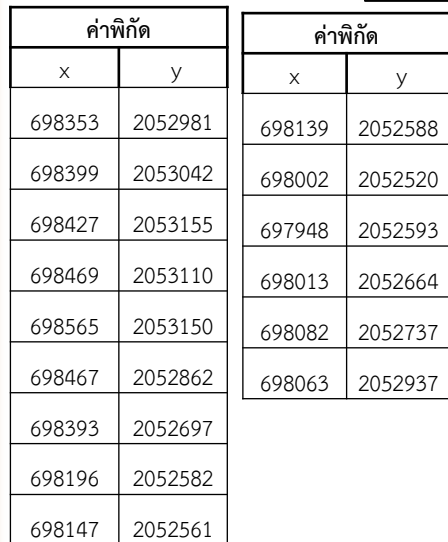
ภาพพื้นที่ก่อนดำเนินการ



ภาพแสดงผลการดำเนินกิจกรรมบำรุงป่า
(ระหว่างดำเนินการและหลังดำเนินการ)



ปลูกป่าทดแทนตามแผนงาน/โครงการที่การไฟฟ้าฝ่ายผลิตแห่งประเทศไทยได้รับอนุญาตจากกรมป่าไม้ (บำรุงป่า) ปีที่ปลูก 2562 บำรุงป่าปีที่ 6
ท้องที่ ตำบลชิง อำเภอเวียงสา จังหวัดน่าน เนื้อที่ 100 ไร่ หัวหน้าหน่วยฟื้นฟูสภาพป่า นายสมนึก เนียมศรี ตำแหน่ง เจ้าพนักงานป่าไม้ชำนาญงาน



ภาพพื้นที่ก่อนดำเนินการ



ภาพแสดงผลการดำเนินกิจกรรมบำรุงป่า
(ระหว่างดำเนินการและหลังดำเนินการ)



หน่วยฟื้นฟูสภาพป่าสงวนแห่งชาติ ป่าฝั่งขวาแม่น้ำน่านตอนใต้ ที่ 9 จังหวัดน่าน

ปลูกป่าทดแทนตามแผนงาน/โครงการที่การไฟฟ้าฝ่ายผลิตแห่งประเทศไทยได้รับอนุญาตจากกรมป่าไม้ (บำรุงป่า) ปีที่ปลูก 2562 บำรุงป่าปีที่ 6
ท้องที่ ตำบลศรีสะเกษ อำเภอนาน้อย จังหวัดน่าน เนื้อที่ 200 ไร่ หัวหน้าหน่วยฟื้นฟูสภาพป่าฯ นายสยาม มั่งกิตะ ตำแหน่ง เจ้าพนักงานป่าไม้ชำนาญงาน

แผนที่ 1:50,000



ภาพถ่ายทางอากาศสี ปี 2545



| ค่าพิกัด | | ค่าพิกัด | | ค่าพิกัด | |
|----------|---------|----------|---------|----------|---------|
| x | y | x | y | x | y |
| 691975 | 2034504 | 691438 | 2033798 | 691641 | 2034456 |
| 691919 | 2034217 | 691378 | 2033813 | 691741 | 2034530 |
| 691888 | 2034217 | 691291 | 2033821 | 691416 | 2034274 |
| 691833 | 2034184 | 691344 | 2033960 | | |
| 691793 | 2034097 | 691377 | 2033962 | | |
| 691781 | 2034047 | 691379 | 2034052 | | |
| 691741 | 2033898 | 691347 | 2034059 | | |
| 691679 | 2033809 | 691416 | 2034274 | | |
| 691647 | 2033768 | 691398 | 2034337 | | |
| 691554 | 2033721 | 691493 | 2034420 | | |
| 691493 | 2033766 | 691559 | 2034488 | | |

ชนิดพันธุ์ไม้ที่ปลูก

| ลำดับที่ | ชนิด | ร้อยละที่ปลูก |
|----------|-----------|---------------|
| 1 | สัก | 30 |
| 2 | ประดู่ป่า | 20 |
| 3 | มะค่าโมง | 20 |
| 4 | พะยุง | 15 |
| 5 | ยมหิน | 15 |

อัตราการรอดตาย...80....%

ชนิดพันธุ์ไม้ที่ปลูกซ่อม

| ลำดับที่ | ชนิด | ร้อยละที่ปลูกซ่อม |
|----------|----------|-------------------|
| 1 | สัก | 30 |
| 2 | ประดู่ | 30 |
| 3 | มะค่าโมง | 30 |
| 4 | แดง | 10 |

ภาพพื้นที่ก่อนดำเนินการ



ภาพแสดงผลการดำเนินกิจกรรมบำรุงป่า
(ระหว่างดำเนินการและหลังดำเนินการ)





ภาคผนวก ฉ.

ผลการดำเนินงานด้านชุมชนสัมพันธ์และการตรวจบำรุงรักษาของโครงการระบบโครงข่ายไฟฟ้า
500 กิโลโวลต์ ขยายแดน (บริเวณจังหวัดน่าน) น่าน2-แม่เมาะ3 (ส่วนที่พาดผ่านพื้นที่ป่าอนุรักษ์เพิ่มเติม)
สำหรับรับซื้อไฟฟ้าจากโรงไฟฟ้าพลังความร้อนหงสาลีกไนต์

การดำเนินงานด้านชุมชนสัมพันธ์
ของระบบส่งไฟฟ้า 500 กิโลโวลต์ น่าน2-แม่เกาะ3

การดำเนินงานด้านชุมชนสัมพันธ์ในเขตพื้นที่ฝ่ายปฏิบัติการภาคเหนือ (อปน.) กฟผ. (จ.น่าน จ.แพร่ และ จ.ลำปาง)

1. วันที่ 9 กรกฎาคม 2567 หน่วยบำรุงรักษาและปฏิบัติการสายส่งน่าน ถวายเทียนพรรษาและองค์ผ้าป่าให้กับวัดในพื้นที่ใกล้แนวสายส่งไฟฟ้าแรงสูง กฟผ. พื้นที่ จ.น่าน



2. วันที่ 12 กรกฎาคม 2567 หน่วยบำรุงรักษาและปฏิบัติการสายส่งน่าน เข้าร่วมโครงการ EGAT TOGETHER 2024 ร่วมกับ ผู้ปฏิบัติงานสถานีไฟฟ้าแรงสูงน่าน เป็นโครงการประชาสัมพันธ์ด้านความรู้ความเข้าใจเกี่ยวกับระบบไฟฟ้าและประชาสัมพันธ์ให้เข้าใจถึงภารกิจหน่วยงาน EGAT มากยิ่งขึ้น โดยมีกลุ่มเป้าหมายคือ ชุมชนที่ใกล้แนวเขตเดินสายไฟฟ้าแรงสูง พื้นที่ จ.น่าน



ทสน3-ส. เป็นผู้แทน อปน. มอบผ้าห่มกันหนาว กฟผ.

วันที่ 13 ธันวาคม 2567 นายศุภกฤต อินทสิทธิ์ วิศวกรระดับ 9 ทำหน้าที่หัวหน้าแผนกบำรุงรักษา สายส่ง 3 (ทสน3-ส) กองบำรุงรักษาสายส่ง (กสน-ส.) พร้อมคณะเป็นผู้แทน กฟผ. มอบผ้าห่มกันหนาว กฟผ. ให้กับ ชุมชนบ้านห้วยเลา ม.1 ต.ชนแดน อ.สองแคว จ.น่าน จำนวน 150 ผืน โดยมี นายสมบุรณ์ บุรวัตรนุกูล ผู้ใหญ่บ้านหมู่ที่ 1 ตำบลชนแดน เป็นผู้รับมอบ ณ ที่ทำการผู้ใหญ่บ้าน จากนั้นคณะได้เดินทางไปมอบผ้าห่มกันหนาว กฟผ. ให้กับ ชุมชนบ้านห้วยเรียน ม.7 จำนวน 100 ผืน โดยมี นายสุพจน์ ไชยยา ผู้ใหญ่หมู่บ้าน ห้วยเรียน ม.7 ต.เวียงตาล อ.ห้างฉัตร จ.ลำปาง เป็นผู้รับมอบ ณ ที่ทำการผู้ใหญ่บ้านบ้านห้วยเรียน และคณะ ได้เดินทางไปมอบผ้าห่มกันหนาว กฟผ. ให้กับ กองร้อยทหารพรานที่ 3205 อ.สองแคว จ.น่าน จำนวน 50 ผืน โดยมี ร.อ.อำพล เบาสันเทียะ ผู้บังคับการกองร้อยทหารพรานที่ 3205 เป็นผู้รับมอบ ณ กองร้อยทหารพรานที่ 3205



**อปน. มอบถุงยังชีพ พร้อมน้ำดื่ม “น้ำใจ” กฟผ. ช่วยเหลือผู้ประสบอุทกภัย
ในพื้นที่ชุมชนเวียงทอง ต.เวียงทอง อ.สูงเม่น จ.แพร่**

วันที่ 29 สิงหาคม 2567 นายวีระชัย นาอ่อน วิศวกรระดับ 10 กองบำรุงรักษาสายส่งภาคเหนือ (กสน-ส.) ฝ่ายปฏิบัติการภาคเหนือ (อปน.) และผู้ปฏิบัติงาน อปน. เป็นผู้แทน กฟผ. เดินทางไปมอบถุงยังชีพ กฟผ. จำนวน 200 ถุง และน้ำดื่ม “น้ำใจ” กฟผ. จำนวน 300 แพ็ค (3,600 ขวด) เพื่อมอบให้กับผู้ประสบอุทกภัยในพื้นที่ชุมชนเวียงทอง อ.สูงเม่น จ.แพร่ โดยมี นายนคร สายยัด นายอำเภอสูงเม่น เป็นประธานในการรับมอบ และนายเสรี เวียงนาค นายกองค์การบริหารส่วนตำบลเวียงทอง กล่าวรายงาน สำหรับพื้นที่ตำบลเวียงทองนั้นเป็นพื้นที่ที่มีความสำคัญแห่งหนึ่งของ อปน. และ กฟผ. เนื่องจากมีสถานีไฟฟ้าแรงสูง และระบบส่งไฟฟ้า กฟผ. ตั้งอยู่ การส่งมอบความช่วยเหลือให้แก่ประชาชนในพื้นที่ประสบภัยฯ จึงมีความสำคัญและยังช่วยส่งเสริมภาพลักษณ์ที่ดีและเพิ่มความเชื่อมั่นในภาคประชาชนต่อ กฟผ. ได้เป็นอย่างดี

ถุงยังชีพและน้ำดื่ม “น้ำใจ” กฟผ. เป็นส่วนหนึ่งในพลังน้ำใจจากจิตอาสาของผู้บริหารและผู้ปฏิบัติงาน กฟผ. นำโดย นายเทพรัตน์ เทพพิทักษ์ ผู้อำนวยการไฟฟ้าฝ่ายผลิตแห่งประเทศไทย (กฟผ.) ที่ร่วมแรงร่วมมือกันบรรจุน้ำดื่มและเครื่องอุปโภคบริโภคลงถุงยังชีพ เพื่อนำไปแจกจ่ายช่วยเหลือผู้ประสบภัยฯ ในพื้นที่ต่างๆ ร่วมเป็นส่วนหนึ่งในการช่วยเหลือบรรเทาทุกข์และความเดือดร้อนของประชาชน ซึ่งเป็นเสมือนตัวแทนของ กฟผ. ที่พร้อมอยู่เคียงข้างคนไทยทุกวิกฤติเสมอและตลอดไป


“กฟผ. เคียงข้างคนไทยทุกวิกฤติ”



**อปน. มอบถุงยังชีพ พร้อมน้ำดื่ม “น้ำใจ” กฟผ. ช่วยเหลือผู้ประสบอุทกภัย
ในพื้นที่ อ.เมืองน่าน และ อ.เวียงสา จ.น่าน จำนวนรวม 1,000 ชุด**

วันที่ 31 สิงหาคม 2567 นายไชยยศ ตั้งวรกุลชัย ผู้ช่วยผู้ว่าการบริหารจัดการความยั่งยืน (ชยย.) นายบุญมา พูชิน ผู้อำนวยการฝ่ายประจำสายงานรองผู้ว่าการระบบส่ง (อปรวส.) นายวัชรวิทย์ พิษพันธ์ ผู้ช่วยผู้อำนวยการฝ่ายปฏิบัติการภาคเหนือ-1 (ช.อปน-1.) นายสุบิน เนตรสว่าง ผู้ช่วยผู้อำนวยการเขื่อนสิริกิติ์-1 (ช.อชส-1) นายชาญชัย พันธุ์ไพโรจน์ ผู้ช่วยผู้อำนวยการเขื่อนสิริกิติ์-2 (ช.อชส-2) นางจันทร์ฉาย บัวเข้ม ผู้ช่วยหัวหน้าโครงการก่อสร้างขยายและเสริมความมั่นคงระบบส่งไฟฟ้า (ช.อค-กส.) นายพิษณุ สุเทพิน หัวหน้าสถานีไฟฟ้าแรงสูงน่าน พร้อมผู้แทนสำนักงานพลังงานจังหวัดน่าน กระทรวงพลังงาน และผู้ปฏิบัติงาน กฟผ. เป็นผู้แทน กฟผ. เดินทางไปมอบถุงยังชีพ กฟผ. จำนวน 600 ถุง และน้ำดื่ม “น้ำใจ” กฟผ. จำนวน 600 แพ็ค (7,200 ขวด) เพื่อมอบให้ทางจังหวัดน่านนำไปช่วยเหลือผู้ประสบอุทกภัยในพื้นที่ต่างๆ ใน จ.น่าน ณ ศาลากลางจังหวัดน่าน อ.เมืองน่าน จ.น่าน โดยมี นายกฤษเพชร เพชรบุรณิน รองผู้ว่าราชการจังหวัดน่าน เป็นผู้แทนผู้ว่าราชการจังหวัดน่านในการรับมอบ จากนั้นได้เดินทางต่อไปให้กำลังใจและมอบถุงยังชีพ กฟผ. จำนวน 100 ถุง และน้ำดื่ม “น้ำใจ” กฟผ. จำนวน 100 แพ็ค (1,200 ขวด) ให้กับชุมชนตำบลคูใต้ ณ วัดคูใต้ ต.คูใต้ อ.เมืองน่าน จ.น่าน โดยมี นายอุดมศักดิ์ ศรีธิ รองนายกเทศมนตรีตำบลคูใต้ เป็นประธานรับมอบ นายกุลธวัช สุขศิริประภา กำนันตำบล คูใต้ กล่าวรายงาน จากนั้นได้ร่วมมอบถุงยังชีพและน้ำดื่ม กฟผ. ให้กับชาวชุมชนตำบลคูใต้ที่ประสบอุทกภัยภัยที่มารอรับมอบถุงยังชีพฯ กฟผ. ที่ศาลาการเปรียญ วัดคูใต้ จำนวน 100ครัวเรือน จากนั้นได้เดินทางต่อไปให้กำลังใจและมอบถุงยังชีพ กฟผ. จำนวน 300 ถุง และน้ำดื่ม “น้ำใจ” กฟผ. จำนวน 300 แพ็ค (3,600 ขวด) เพื่อมอบให้ทางอำเภอเวียงสา ณ หอประชุมที่ว่าการอำเภอเวียงสา อ.เวียงสา จ.น่าน โดยมี นายณนพพร เรืองสว่าง นายอำเภอเวียงสา เป็นประธานในการรับมอบ จากนั้นได้ร่วมมอบถุงยังชีพและน้ำดื่ม กฟผ. ให้กับผู้แทนชุมชนต่าง ๆ ใน อ.เวียงสา ที่ประสบอุทกภัยภัยที่มารอรับมอบถุงยังชีพฯ กฟผ. ที่ หอประชุมที่ว่าการอำเภอเวียงสา จังหวัดน่าน เป็นพื้นที่ยุทธศาสตร์ที่มีความสำคัญมากของ อปน. และ กฟผ. เนื่องจากเป็นเมืองต้นน้ำ ต้นไฟ ของ กฟผ. การส่งมอบความช่วยเหลือให้แก่ประชาชนในพื้นที่ที่ประสบภัยฯ ต่าง ๆ จึงมีความสำคัญยิ่งและยังช่วยส่งเสริมภาพลักษณ์ที่ดี สร้างความสัมพันธ์ที่ยั่งยืน และเพิ่มความเชื่อมั่นในภาคประชาชนต่อ กฟผ. ได้เป็นอย่างดี

ถุงยังชีพและน้ำดื่ม “น้ำใจ” กฟผ. เป็นส่วนหนึ่งในพลังน้ำใจจากจิตอาสาของผู้บริหารและผู้ปฏิบัติงาน กฟผ. นำโดย นายเทพรัตน์ เทพพิทักษ์ ผู้ว่าการการไฟฟ้าฝ่ายผลิตแห่งประเทศไทย (กฟผ.) ที่ร่วมแรงร่วมมือกันบรรจุงูสิ่งของและเครื่องอุปโภคบริโภคลงถุงยังชีพ เพื่อนำไปแจกจ่ายช่วยเหลือผู้ประสบภัยฯ ในพื้นที่ต่าง ๆ ร่วมเป็นส่วนหนึ่งในการช่วยเหลือบรรเทาทุกข์และความเดือดร้อนของประชาชน ซึ่งเป็นเสมือนตัวแทนของ กฟผ. ที่พร้อมอยู่เคียงข้างคนไทยทุกวิกฤติเสมอและตลอดไป



แผนปฏิบัติงานประจำปี 2567
ของหน่วยบำรุงรักษาสายส่งจังหวัดน่าน ฝ่ายปฏิบัติการภาคเหนือ

| ลำดับที่ | สายส่ง | ปี 2567 | | | | | | | | | | | | หมายเหตุ |
|----------|--------------------------------------|---------|------|-------|-------|------|-------|--|------|------|------|------|------|----------|
| | | ม.ค. | ก.พ. | มี.ค. | เม.ย. | พ.ค. | มิ.ย. | | ส.ค. | ก.ย. | ต.ค. | พ.ย. | ธ.ค. | |
| 1 | 500เควี.ชายแดน(บริเวณ จ.น่าน) - น่าน | | | | | ก.ค. | | | | | | | | |
| 2 | 500 เควี.น่าน - แม่เมาะ3 | | | | | | | | | | | | | |
| 3 | 500 เควี.รพ.หงสา - ชายแดน ไทย-ลาว | | | | | | | | | | | | | |
| 4 | 115 เควี.รพ.หงสา - เวียงแก้ว | | | | | | | | | | | | | |
| 5 | 115 เควี.เวียงแก้ว - เหมือง | | | | | | | | | | | | | |
| 6 | 115 เควี.แพร่ - น่าน | | | | | | | | | | | | | |
| 7 | Tools & Equipment test | | | | | | | | | | | | | |

1.Climbing 10%

2.Sighting

3.Critical

4. สายส่งสำคัญ Thermovision

5. ติดตามแก้ไขผล ฮ.

6.ตรวจสายส่งทาง Helicopter

7.Tools&Equipment

8.จุดวิกฤตไฟไหม้ได้สายส่ง พงษ์

9.จุดวิกฤตเสี่ยงน้ำกัดเซาะทำให้เสาล้ม

แผนปฏิบัติงานประจำปี 2567

ของหน่วยบำรุงรักษาสายส่งจังหวัดแพร่ ฝ่ายปฏิบัติการภาคเหนือ

| ลำดับที่ | สายส่ง | ปี 2567 | | | | | | | | | | | | หมายเหตุ |
|----------|------------------------|---------|------|-------|-------|------|-------|------|------|------|------|------|------|----------|
| | | ม.ค. | ก.พ. | มี.ค. | เม.ย. | พ.ค. | มิ.ย. | ก.ค. | ส.ค. | ก.ย. | ต.ค. | พ.ย. | ธ.ค. | |
| 1 | 500 KV. MM3 - TTK #1,4 | | | | | | | | | | | | | |
| 2 | 500 KV. MM3 - TTK #2,3 | | | | | | | | | | | | | |
| 3 | 500 KV. NA - MM3 #1,2 | | | | | | | | | | | | | |
| 4 | 230 KV.MM4 - PL2 | | | | | | | | | | | | | |
| 5 | 115 KV.UT - PR | | | | | | | | | | | | | |
| 6 | 115 KV. PR - MM3 | | | | | | | | | | | | | |
| 7 | 115 KV. PR - NA | | | | | | | | | | | | | |
| 8 | Thermovision Check | | | | | | | | | | | | | |
| 9 | Tools & Equipment test | | | | | | | | | | | | | |

- | | | | |
|---|---------------------------|---|----------------------|
|  | 1.Climbing 10% |  | 6.Helicopter |
|  | 2.Sighting Inspection |  | 7.Test puncture |
|  | 3.Critical |  | 8.Thermovision Check |
|  | 4.Check ground resistance |  | 9.Tools&Equipment |
|  | 5.Check Over R.O.W. | | |

แผนปฏิบัติงานประจำปี 2567

ของหน่วยบำรุงรักษาสายส่งจังหวัดลำปาง ฝ่ายปฏิบัติการภาคเหนือ

| ลำดับที่ | สายส่ง | ปี 2567 | | | | | | | | | | | | หมายเหตุ |
|----------|-----------------------------------|-------------|------|-------|-------------|------|-------|-------------|------|------|-------------|------|------|----------|
| | | ไตรมาสที่ 1 | | | ไตรมาสที่ 2 | | | ไตรมาสที่ 3 | | | ไตรมาสที่ 4 | | | |
| | | ม.ค. | ก.พ. | มี.ค. | เม.ย. | พ.ค. | มิ.ย. | ก.ค. | ส.ค. | ก.ย. | ต.ค. | พ.ย. | ธ.ค. | |
| 1 | 500 เควี แม่เมาะ3 - ท่าตะโก # 1,4 | | | | | | | | | | | | | |
| 2 | 500 เควี แม่เมาะ3 - ท่าตะโก # 2,3 | | | | | | | | | | | | | |
| 3 | 500 เควี น่าน - แม่เมาะ3 | | | | | | | | | | | | | |
| 4 | 230 เควี แม่เมาะ3 - แม่เมาะ4 | | | | | | | | | | | | | |
| 5 | 230 เควี แม่เมาะ4 - พิชญ์โลก2 | | | | | | | | | | | | | |
| 6 | 230 เควี แม่เมาะ3 - พะเยา | | | | | | | | | | | | | |
| 7 | 230 เควี แม่เมาะ4 - พะเยา | | | | | | | | | | | | | |
| 8 | 115 เควี แพร่ - แม่เมาะ3 | | | | | | | | | | | | | |
| 9 | 115 เควี แม่เมาะ3 - แม่เมาะมาย | | | | | | | | | | | | | |
| 10 | 115 เควี แม่เมาะ3 - MMRP1 | | | | | | | | | | | | | |
| 11 | 115 เควี แม่เมาะ3 - Unit 12,13 | | | | | | | | | | | | | |
| 12 | Tools & Equipment test | | | | | | | | | | | | | |

■ 1. Climbing

■ 2. Sighting

■ 3. Critical

■ 4. Check Smart Camera

■ 5. Helicopter



■ 6. Test Puncture



■ 7. ประชุมหน่วย เพิ่มผลผลิต Tools&Equipment



■ 8. Drone



ผลการตรวจทางเฮลิคอปเตอร์
ของระบบส่งไฟฟ้า 500 กิโลโวลต์ น่าน2-แม่เกาะ3



ปัญหาที่ตรวจพบ (เฉพาะ Highlight)



| ลำดับที่ | รายละเอียด/รูปภาพประกอบ | |
|----------|--|--|
| 1. |  | |
| | รายละเอียด | <ul style="list-style-type: none"> ■ สายส่ง 500 kV MM3 - NA #1,2 ■ เสาต้นที่ 2/1 ■ เถาวัลย์สูง 12 เมตร |
| | การดำเนินการแก้ไข | อยู่ในความรับผิดชอบ หสน3-ส. บสส.น่าน |
| 2. |  | |
| | รายละเอียด | <ul style="list-style-type: none"> ■ สายส่ง 500 kV MM3 - NA #1,2 ■ เสาต้นที่ 3/2, 3/3 ■ เถาวัลย์สูง 12 เมตร |
| | การดำเนินการแก้ไข | อยู่ในความรับผิดชอบ หสน3-ส. บสส.น่าน |



| ลำดับที่ | รายละเอียด/รูปภาพประกอบ | |
|----------|--|---|
| 3. |  | |
| | รายละเอียด | <ul style="list-style-type: none"> ■ สายส่ง 500 kV MM3 - NA #1,2 ■ เสาต้นที่ 4/1, 5/1, 5/2 ■ เถาวัลย์สูง 12 เมตร |
| | การดำเนินการแก้ไข | อยู่ในความรับผิดชอบ หสน3-ส. บสส.น่าน |
| 4. |  | |
| | รายละเอียด | <ul style="list-style-type: none"> ■ สายส่ง 500 kV MM3 - NA #1,2 ■ เสาต้นที่ 17/1 ■ ต้นไม้สูงอันตรายข้างแนวเขตเดินสายไฟฟ้า |
| | การดำเนินการแก้ไข | อยู่ในความรับผิดชอบ หสน3-ส. บสส.น่าน |



| ลำดับที่ | รายละเอียด/รูปภาพประกอบ | |
|----------|--|---|
| 5. |  | |
| | รายละเอียด | <ul style="list-style-type: none"> ■ สายส่ง 500 kV MM3 - NA #1,2 ■ เสาต้นที่ 21/2 ■ กอไผ่สูงอันตรายได้แนวเขตเดินสายไฟฟ้า |
| | การดำเนินการแก้ไข | อยู่ในความรับผิดชอบ หสน3-ส. บสส.น่าน |
| 6. |  | |
| | รายละเอียด | <ul style="list-style-type: none"> ■ สายส่ง 500 kV MM3 - NA #1,2 ■ เสาต้นที่ 21/3 ■ กอไผ่สูงอันตรายได้แนวเขตเดินสายไฟฟ้า |
| | การดำเนินการแก้ไข | อยู่ในความรับผิดชอบ หสน3-ส. บสส.น่าน |



| ลำดับที่ | รายละเอียด/รูปภาพประกอบ | |
|----------|--|--|
| 7. |  | |
| | รายละเอียด | <ul style="list-style-type: none"> ■ สายส่ง 500 kV MM3 - NA #1,2 ■ เสาต้นที่ 23/1, 24/2, 25/1, 26/3, 27/3 ■ เถาวัลย์สูง 10 เมตร |
| | การดำเนินการแก้ไข | อยู่ในความรับผิดชอบ หสน3-ส. บสส.น่าน |
| 8. |  | |
| | รายละเอียด | <ul style="list-style-type: none"> ■ สายส่ง 500 kV MM3 - NA #1,2 ■ เสาต้นที่ 28/2 ■ เถาวัลย์สูง 12 เมตร |
| | การดำเนินการแก้ไข | อยู่ในความรับผิดชอบ หสน3-ส. บสส.น่าน |



| ลำดับที่ | รายละเอียด/รูปภาพประกอบ | |
|----------|--|--|
| 9. |  | |
| | รายละเอียด | <ul style="list-style-type: none"> ■ สายส่ง 500 kV MM3 - NA #1,2 ■ เสาต้นที่ 29/1 ■ เถาวัลย์สูงถึงอาร์มล่าง |
| | การดำเนินการแก้ไข | อยู่ในความรับผิดชอบ หสน3-ส. บสส.น่าน |
| 10. |  | |
| | รายละเอียด | <ul style="list-style-type: none"> ■ สายส่ง 500 kV MM3 - NA #1,2 ■ เสาต้นที่ 49/2 ■ เถาวัลย์สูง 12 เมตร |
| | การดำเนินการแก้ไข | อยู่ในความรับผิดชอบ หสน3-ส. บสส.แพร่ |



| ลำดับที่ | รายละเอียด/รูปภาพประกอบ | |
|----------|--|---|
| 11. |  | |
| | รายละเอียด | <ul style="list-style-type: none"> ■ สายส่ง 500 kV MM3 - NA #1,2 ■ เสาต้นที่ 51/1 ■ ต้นไม้สูงอันตรายข้างแนวเขตเดินสายไฟฟ้า |
| | การดำเนินการแก้ไข | อยู่ในความรับผิดชอบ หสน3-ส. บสส.แพร่ |
| 12. |  | |
| | รายละเอียด | <ul style="list-style-type: none"> ■ สายส่ง 500 kV MM3 - NA #1,2 ■ เสาต้นที่ 53/3 ■ ต้นไม้สูงอันตรายข้างแนวเขตเดินสายไฟฟ้า |
| | การดำเนินการแก้ไข | อยู่ในความรับผิดชอบ หสน3-ส. บสส.แพร่ |



| ลำดับที่ | รายละเอียด/รูปภาพประกอบ | |
|----------|--|--|
| 13. |  | |
| | รายละเอียด | <ul style="list-style-type: none"> ■ สายส่ง 500 kV MM3 - NA #1,2 ■ เสาต้นที่ 55/2 ■ เถาวัลย์สูงถึงอาร์มล่าง |
| | การดำเนินการแก้ไข | อยู่ในความรับผิดชอบ หสน3-ส. บสส.แพร่ |
| 14. |  | |
| | รายละเอียด | <ul style="list-style-type: none"> ■ สายส่ง 500 kV MM3 - NA #1,2 ■ เสาต้นที่ 67/1, 72/2, 74/2 ■ เถาวัลย์สูง 10 เมตร |
| | การดำเนินการแก้ไข | อยู่ในความรับผิดชอบ หสน3-ส. บสส.แพร่ |



| ลำดับที่ | รายละเอียด/รูปภาพประกอบ | |
|----------|--|--|
| 15. |  | |
| | รายละเอียด | <ul style="list-style-type: none"> ■ สายส่ง 500 kV MM3 - NA #1,2 ■ เสาต้นที่ 75/1 ■ ต้นไม้สูงอันตรายได้ข้างแนวเขตเดินสายไฟฟ้า |
| | การดำเนินการแก้ไข | อยู่ในความรับผิดชอบ หสน3-ส. บสส.แพร่ |
| 16. |  | |
| | รายละเอียด | <ul style="list-style-type: none"> ■ สายส่ง 500 kV MM3 - NA #1,2 ■ เสาต้นที่ 76/3 ■ ต้นไม้สูงอันตรายได้แนวเขตเดินสายไฟฟ้า |
| | การดำเนินการแก้ไข | อยู่ในความรับผิดชอบ หสน3-ส. บสส.แพร่ |



| ลำดับที่ | รายละเอียด/รูปภาพประกอบ | |
|----------|--|--|
| 17. |  | |
| | รายละเอียด | <ul style="list-style-type: none"> ■ สายส่ง 500 kV MM3 - NA #1,2 ■ เสาต้นที่ 82/1, 80/2, 80/1 ■ เถาวัลย์สูง 15 เมตร |
| | การดำเนินการแก้ไข | อยู่ในความรับผิดชอบ หสน3-ส. บสส.แพร่ |
| 18. |  | |
| | รายละเอียด | <ul style="list-style-type: none"> ■ สายส่ง 500 kV MM3 - NA #1,2 ■ เสาต้นที่ 89/3, 90/2, 91/1, 92/1 ■ เถาวัลย์สูง 15 เมตร |
| | การดำเนินการแก้ไข | อยู่ในความรับผิดชอบ หสน3-ส. บสส.แพร่ |



| ลำดับที่ | รายละเอียด/รูปภาพประกอบ | |
|----------|--|---|
| 19. |  | |
| | รายละเอียด | <ul style="list-style-type: none"> ■ สายส่ง 500 kV MM3 - NA #1,2 ■ เสาต้นที่ 95/2 ■ กอไผ่สูงอันตรายได้แนวเขตเดินสายไฟฟ้า |
| | การดำเนินการแก้ไข | อยู่ในความรับผิดชอบ หสน3-ส. บสส.แพร่ |
| 20. |  | |
| | รายละเอียด | <ul style="list-style-type: none"> ■ สายส่ง 500 kV MM3 - NA #1,2 ■ เสาต้นที่ 96/2 ■ เถาวัลย์สูง 10 เมตร |
| | การดำเนินการแก้ไข | อยู่ในความรับผิดชอบ หสน3-ส. บสส.แพร่ |



| ลำดับที่ | รายละเอียด/รูปภาพประกอบ | |
|----------|--|---|
| 21. |  | |
| | รายละเอียด | <ul style="list-style-type: none"> ■ สายส่ง 500 kV MM3 - NA #1,2 ■ เสาต้นที่ 103/1 ■ ต้นไม้สูงอันตรายได้แนวเขตเดินสายไฟฟ้า |
| | การดำเนินการแก้ไข | อยู่ในความรับผิดชอบ หสน3-ส. บสส.แพร่ |
| 22. |  | |
| | รายละเอียด | <ul style="list-style-type: none"> ■ สายส่ง 500 kV MM3 - NA #1,2 ■ เสาต้นที่ 104/1 ■ กอไม้สูงอันตรายข้ามแนวเขตเดินสายไฟฟ้า |
| | การดำเนินการแก้ไข | อยู่ในความรับผิดชอบ หสน3-ส. บสส.แพร่ |



| ลำดับที่ | รายละเอียด/รูปภาพประกอบ | |
|----------|--|--|
| 23. |  | |
| | รายละเอียด | <ul style="list-style-type: none"> ■ สายส่ง 500 kV MM3 - NA #1,2 ■ เสาต้นที่ 105/2, 107/1 ■ เถาวัลย์สูง 12 เมตร |
| | การดำเนินการแก้ไข | อยู่ในความรับผิดชอบ หสน3-ส. บสส.แพร่ |
| 24. |  | |
| | รายละเอียด | <ul style="list-style-type: none"> ■ สายส่ง 500 kV MM3 - NA #1,2 ■ เสาต้นที่ 116/1 ■ กอไผ่สูงอันตรายได้แนวเขตเดินสายไฟฟ้า |
| | การดำเนินการแก้ไข | อยู่ในความรับผิดชอบ หสน3-ส. บสส.แพร่ |

| ลำดับที่ | รายละเอียด/รูปภาพประกอบ | |
|----------|--|---|
| 25. |  | |
| | รายละเอียด | <ul style="list-style-type: none"> ■ สายส่ง 500 kV MM3 - NA #1,2 ■ เสาต้นที่ 116/2 ■ เถาวัลย์สูง 15 เมตร |
| | การดำเนินการแก้ไข | อยู่ในความรับผิดชอบ หสน3-ส. บสส.แพร่ |
| 26. |  | |
| | รายละเอียด | <ul style="list-style-type: none"> ■ สายส่ง 500 kV MM3 - NA #1,2 ■ เสาต้นที่ 117/1 ■ เถาวัลย์สูง 15 เมตร |
| | การดำเนินการแก้ไข | อยู่ในความรับผิดชอบ หสน3-ส. บสส.แพร่ |


| ลำดับที่ | รายละเอียด/รูปภาพประกอบ | |
|----------|--|--|
| 27. |  | |
| | รายละเอียด | <ul style="list-style-type: none"> ■ สายส่ง 500 kV MM3 - NA #1,2 ■ เสาต้นที่ 117/3 ■ กอไฟสูงอันตรายได้-ข้ามแนวเขตเดินสายไฟฟ้า |
| | การดำเนินการแก้ไข | อยู่ในความรับผิดชอบ หสน3-ส. บสส.แพร่ |
| 28. |  | |
| | รายละเอียด | <ul style="list-style-type: none"> ■ สายส่ง 500 kV MM3 - NA #1,2 ■ เสาต้นที่ 118/2 ■ กอไฟสูงอันตรายได้-ข้ามแนวเขตเดินสายไฟฟ้า (สายส่งขัดข้อง เมื่อวันที่ 6/12/2567) |
| | การดำเนินการแก้ไข | อยู่ในความรับผิดชอบ หสน3-ส. บสส.แพร่ |



| ลำดับที่ | รายละเอียด/รูปภาพประกอบ | |
|----------|--|--|
| 29. |  | |
| | รายละเอียด | <ul style="list-style-type: none"> ■ สายส่ง 500 kV MM3 - NA #1,2 ■ เสาต้นที่ 121/2 ■ กอไฟสูงอันตรายได้-ข้ามแนวเขตเดินสายไฟฟ้า |
| | การดำเนินการแก้ไข | อยู่ในความรับผิดชอบ หสน3-ส. บสส.แพร่ |
| 30. |  | |
| | รายละเอียด | <ul style="list-style-type: none"> ■ สายส่ง 500 kV MM3 - NA #1,2 ■ เสาต้นที่ 123/1 ■ กอไฟสูงอันตรายข้ามแนวเขตเดินสายไฟฟ้า |
| | การดำเนินการแก้ไข | อยู่ในความรับผิดชอบ หสน3-ส. บสส.แพร่ |



| ลำดับที่ | รายละเอียด/รูปภาพประกอบ | |
|----------|--|--|
| 31. |  | |
| | รายละเอียด | <ul style="list-style-type: none"> ■ สายส่ง 500 kV MM3 - NA #1,2 ■ เสาต้นที่ 124/2 ■ กอไฟสูงอันตรายได้-ข้างแนวเขตเดินสายไฟฟ้า |
| | การดำเนินการแก้ไข | อยู่ในความรับผิดชอบ หสน3-ส. บสส.แพร่ |
| 32. |  | |
| | รายละเอียด | <ul style="list-style-type: none"> ■ สายส่ง 500 kV MM3 - NA #1,2 ■ เสาต้นที่ 125/1 ■ เถาวัลย์สูง 15 เมตร |
| | การดำเนินการแก้ไข | อยู่ในความรับผิดชอบ หสน3-ส. บสส.แพร่ |



| ลำดับที่ | รายละเอียด/รูปภาพประกอบ | |
|----------|--|---|
| 33. |  | |
| | รายละเอียด | <ul style="list-style-type: none"> ■ สายส่ง 500 kV MM3 - NA #1,2 ■ เสาต้นที่ 125/2 ■ กอไฟสูงอันตรายได้แนวเขตเดินสายไฟฟ้า |
| | การดำเนินการแก้ไข | อยู่ในความรับผิดชอบ หสน3-ส. บสส.แพร่ |
| 34. |  | |
| | รายละเอียด | <ul style="list-style-type: none"> ■ สายส่ง 500 kV MM3 - NA #1,2 ■ เสาต้นที่ 126/1 ■ กอไฟสูงอันตรายได้แนวเขตเดินสายไฟฟ้า |
| | การดำเนินการแก้ไข | อยู่ในความรับผิดชอบ หสน3-ส. บสส.แพร่ |



| ลำดับที่ | รายละเอียด/รูปภาพประกอบ | |
|----------|--|--|
| 35. |  | |
| | รายละเอียด | <ul style="list-style-type: none"> ■ สายส่ง 500 kV MM3 - NA #1,2 ■ เสาต้นที่ 127/2 ■ ก่อไฟสูงอันตรายได้แนวเขตเดินสายไฟฟ้า |
| | การดำเนินการแก้ไข | อยู่ในความรับผิดชอบ หสน3-ส. บสส.ลำปาง |
| 36. |  | |
| | รายละเอียด | <ul style="list-style-type: none"> ■ สายส่ง 500 kV MM3 - NA #1,2 ■ เสาต้นที่ 129/1, 132/1, 135/2, 136/3 ■ เถาวัลย์สูง 15 เมตร |
| | การดำเนินการแก้ไข | อยู่ในความรับผิดชอบ หสน3-ส. บสส.ลำปาง |



| ลำดับที่ | รายละเอียด/รูปภาพประกอบ | |
|----------|--|---|
| 37. |  | |
| | รายละเอียด | <ul style="list-style-type: none"> ■ สายส่ง 500 kV MM3 - NA #1,2 ■ เสาต้นที่ 135/3 ■ กอไฟสูงอันตรายได้ข้ามแนวเขตเดินสายไฟฟ้า |
| | การดำเนินการแก้ไข | อยู่ในความรับผิดชอบ หสน3-ส. บสส.ลำปาง |
| 38. |  | |
| | รายละเอียด | <ul style="list-style-type: none"> ■ สายส่ง 500 kV MM3 - NA #1,2 ■ เสาต้นที่ 144/2 ■ รถแบคโฮขุดดินใกล้เสา |
| | การดำเนินการแก้ไข | อยู่ในความรับผิดชอบ หสน3-ส. บสส.ลำปาง |



| ลำดับที่ | รายละเอียด/รูปภาพประกอบ | |
|----------|--|---|
| 39. |  | |
| | รายละเอียด | <ul style="list-style-type: none"> ■ สายส่ง 500 kV MM3 - NA #1,2 ■ เสาต้นที่ 146/1 ■ น้ำท่วมขังขาเสาตลอดทั้งปี |
| | การดำเนินการแก้ไข | อยู่ในความรับผิดชอบ หสน3-ส. บสส.ลำปาง |
| 40. |  | |
| | รายละเอียด | <ul style="list-style-type: none"> ■ สายส่ง 500 kV HSA - NA #1,2 ■ เสาต้นที่ 10/2 ■ ต้นไม้สูงอันตรายขวางแนวเขตเดินสายไฟฟ้า |
| | การดำเนินการแก้ไข | อยู่ในความรับผิดชอบ หสน3-ส. บสส.น่าน |



| ลำดับที่ | รายละเอียด/รูปภาพประกอบ | |
|----------|--|--|
| 41. |  | |
| | รายละเอียด | <ul style="list-style-type: none"> ■ สายส่ง 500 kV HSA - NA #1,2 ■ เสาต้นที่ 21/2 ■ กอไฟสูงอันตรายได้แนวเขตเดินสายไฟฟ้า |
| | การดำเนินการแก้ไข | อยู่ในความรับผิดชอบ หสน3-ส. บสส.น่าน |
| 42. |  | |
| | รายละเอียด | <ul style="list-style-type: none"> ■ สายส่ง 500 kV HSA - NA #1,2 ■ เสาต้นที่ 61/1 ■ เถวัลย์สูง 15 เมตร |
| | การดำเนินการแก้ไข | อยู่ในความรับผิดชอบ หสน3-ส. บสส.น่าน |



| ลำดับที่ | รายละเอียด/รูปภาพประกอบ | |
|----------|--|--|
| 43. |  | |
| | รายละเอียด | <ul style="list-style-type: none"> ■ สายส่ง 500 kV HSA - NA #1,2 ■ เสาต้นที่ 61/2 ■ เถาวัลย์สูง 15 เมตร |
| | การดำเนินการแก้ไข | อยู่ในความรับผิดชอบ หสน3-ส. บสส.น่าน |
| 44. |  | |
| | รายละเอียด | <ul style="list-style-type: none"> ■ สายส่ง 500 kV HSA - NA #1,2 ■ เสาต้นที่ 65/1, 65/2, 68/1 ■ เถาวัลย์สูง 12 เมตร |
| | การดำเนินการแก้ไข | อยู่ในความรับผิดชอบ หสน3-ส. บสส.น่าน |



| ลำดับที่ | รายละเอียด/รูปภาพประกอบ | |
|----------|--|--|
| 45. |  | |
| | รายละเอียด | <ul style="list-style-type: none"> ■ สายส่ง 500 kV HSA - NA #1,2 ■ เสาต้นที่ 69/1 ■ เถาวัลย์สูง 15 เมตร |
| | การดำเนินการแก้ไข | อยู่ในความรับผิดชอบ หสน3-ส. บสส.น่าน |
| 46. |  | |
| | รายละเอียด | <ul style="list-style-type: none"> ■ สายส่ง 500 kV HSA - NA #1,2 ■ เสาต้นที่ 69/2 ■ เถาวัลย์สูง 15 เมตร |
| | การดำเนินการแก้ไข | อยู่ในความรับผิดชอบ หสน3-ส. บสส.น่าน |



| ลำดับที่ | รายละเอียด/รูปภาพประกอบ | |
|----------|--|--|
| 47. |  | |
| | รายละเอียด | <ul style="list-style-type: none"> ■ สายส่ง 500 kV HSA - NA #1,2 ■ เสาต้นที่ 71/1 ■ เถาวัลย์สูง 15 เมตร |
| | การดำเนินการแก้ไข | อยู่ในความรับผิดชอบ หสน3-ส. บสส.น่าน |
| 48. |  | |
| | รายละเอียด | <ul style="list-style-type: none"> ■ สายส่ง 500 kV HSA - NA #1,2 ■ เสาต้นที่ 71/2 ■ เถาวัลย์สูง 15 เมตร |
| | การดำเนินการแก้ไข | อยู่ในความรับผิดชอบ หสน3-ส. บสส.น่าน |



| ลำดับที่ | รายละเอียด/รูปภาพประกอบ | |
|----------|--|--|
| 49. |  | |
| | รายละเอียด | <ul style="list-style-type: none"> ■ สายส่ง 500 kV HSA - NA #1,2 ■ เสาต้นที่ 73/1 ■ เถาวัลย์สูง 15 เมตร |
| | การดำเนินการแก้ไข | อยู่ในความรับผิดชอบ หสน3-ส. บสส.น่าน |
| 50. |  | |
| | รายละเอียด | <ul style="list-style-type: none"> ■ สายส่ง 500 kV HSA - NA #1,2 ■ เสาต้นที่ 73/1 ■ กอไฟสูงอันตรายได้แนวเขตเดินสายไฟฟ้า |
| | การดำเนินการแก้ไข | อยู่ในความรับผิดชอบ หสน3-ส. บสส.น่าน |



| ลำดับที่ | รายละเอียด/รูปภาพประกอบ | |
|----------|--|--|
| 51. |  | |
| | รายละเอียด | <ul style="list-style-type: none"> ■ สายส่ง 500 kV HSA - NA #1,2 ■ เสาต้นที่ 74/1 ■ เถาวัลย์สูง 15 เมตร |
| | การดำเนินการแก้ไข | อยู่ในความรับผิดชอบ หสน3-ส. บสส.น่าน |
| 52. |  | |
| | รายละเอียด | <ul style="list-style-type: none"> ■ สายส่ง 500 kV HSA - NA #1,2 ■ เสาต้นที่ 85/1, 84/2, 80/1 ■ เถาวัลย์สูง 12 เมตร |
| | การดำเนินการแก้ไข | อยู่ในความรับผิดชอบ หสน3-ส. บสส.น่าน |

| ลำดับที่ | รายละเอียด/รูปภาพประกอบ | |
|----------|--|--|
| 53. |  | |
| | รายละเอียด | <ul style="list-style-type: none"> ■ สายส่ง 500 kV HSA - NA #1,2 ■ เสาต้นที่ 85/3 ■ เถาวัลย์สูง 12 เมตร |
| | การดำเนินการแก้ไข | อยู่ในความรับผิดชอบ หสน3-ส. บสส.น่าน |
| 54. |  | |
| | รายละเอียด | <ul style="list-style-type: none"> ■ สายส่ง 500 kV HSA - NA #1,2 ■ เสาต้นที่ 89/1 ■ ต้นไม้สูงอันตรายได้แนวเขตเดินสายไฟฟ้า |
| | การดำเนินการแก้ไข | อยู่ในความรับผิดชอบ หสน3-ส. บสส.น่าน |

| ลำดับที่ | รายละเอียด/รูปภาพประกอบ | |
|----------|--|--|
| 55. |  | |
| | รายละเอียด | <ul style="list-style-type: none"> ■ สายส่ง 500 kV HSA - NA #1,2 ■ เสาต้นที่ 89/3 ■ เถาวัลย์สูง 15 เมตร |
| | การดำเนินการแก้ไข | อยู่ในความรับผิดชอบ หสน3-ส. บสส.น่าน |
| 56. |  | |
| | รายละเอียด | <ul style="list-style-type: none"> ■ สายส่ง 500 kV HSA - NA #1,2 ■ เสาต้นที่ 89/3 ■ กอไฟสูงอันตรายได้แนวเขตเดินสายไฟฟ้า |
| | การดำเนินการแก้ไข | อยู่ในความรับผิดชอบ หสน3-ส. บสส.น่าน |

| ลำดับที่ | รายละเอียด/รูปภาพประกอบ | |
|----------|--|--|
| 57. |  | |
| | รายละเอียด | <ul style="list-style-type: none"> ■ สายส่ง 500 kV HSA - NA #1,2 ■ เสาต้นที่ 90/1 ■ เถาวัลย์สูง 15 เมตร |
| | การดำเนินการแก้ไข | อยู่ในความรับผิดชอบ หสน3-ส. บสส.น่าน |
| 58. |  | |
| | รายละเอียด | <ul style="list-style-type: none"> ■ สายส่ง 500 kV HSA - NA #1,2 ■ เสาต้นที่ 92/2 ■ เถาวัลย์สูง 15 เมตร |
| | การดำเนินการแก้ไข | อยู่ในความรับผิดชอบ หสน3-ส. บสส.น่าน |

| ลำดับที่ | รายละเอียด/รูปภาพประกอบ | |
|----------|--|--|
| 59. |  | |
| | รายละเอียด | <ul style="list-style-type: none"> ■ สายส่ง 500 kV HSA - NA #1,2 ■ เสาต้นที่ 96/2, 97/2, 99/1 ■ เถาวัลย์สูง 10 เมตร |
| | การดำเนินการแก้ไข | อยู่ในความรับผิดชอบ หสน3-ส. บสส.น่าน |
| 60. |  | |
| | รายละเอียด | <ul style="list-style-type: none"> ■ สายส่ง 500 kV HSA - NA #1,2 ■ เสาต้นที่ 99/3 ■ เถาวัลย์สูง 15 เมตร |
| | การดำเนินการแก้ไข | อยู่ในความรับผิดชอบ หสน3-ส. บสส.น่าน |



| ลำดับที่ | รายละเอียด/รูปภาพประกอบ | |
|----------|--|---|
| 61. |  | |
| | รายละเอียด | <ul style="list-style-type: none"> ■ สายส่ง 500 kV HSA - NA #1,2 ■ เสาต้นที่ 100/2 ■ เถาวัลย์สูง 15 เมตร |
| | การดำเนินการแก้ไข | อยู่ในความรับผิดชอบ หสน3-ส. บสส.น่าน |
| 62. |  | |
| | รายละเอียด | <ul style="list-style-type: none"> ■ สายส่ง 500 kV HSA - NA #1,2 ■ เสาต้นที่ 100/3 ■ เถาวัลย์สูง 15 เมตร |
| | การดำเนินการแก้ไข | อยู่ในความรับผิดชอบ หสน3-ส. บสส.น่าน |

งานด้านบำรุงรักษาสายส่ง 500 kV HSA-NA วงจร 1,2 และ
สายส่ง 500 kV NA-MM3 วงจร 1,2 ในเขตพื้นที่ฝ่ายปฏิบัติการภาคเหนือ (อปน.) กฟผ.
(จ.น่าน จ.แพร่ และ จ.ลำปาง)

หน่วยบำรุงรักษาและปฏิบัติการสายส่งลำปาง, แพร่, น่าน ตรวจ Sighting Inspection, งานแก้ไขจุดวิกฤต ,
งานติดตามแก้ไขผลตรวจทาง Helicopter ครั้งที่ 2 ปี 2567 และตัดต้นไม้อันตรายได้แนว สายส่ง 500 kV NA-
MM3 วงจร 1,2



หน่วยบำรุงรักษาและปฏิบัติการสายส่งลำปาง, แพร่, น่าน ดำเนินการประเมินสภาพสายส่งประจำปี 2567, จ้างเหมาถางป่าและตรวจรับการจ้างเหมาถางป่า ประจำปี 2567 สายส่ง 500 kV HSA-NA วงจร 1,2 และ 500 kV NA-MM3 วงจร 1,2



ภาคผนวก ช.

เอกสารประกอบผลการปฏิบัติตามมาตรการ
ด้านเศรษฐกิจ สังคม และการมีส่วนร่วมของประชาชน

วิธีการศึกษา

1) รวบรวมข้อมูลทุติยภูมิ เป็นการรวบรวมข้อมูลเกี่ยวกับสภาพเศรษฐกิจ สังคม และโครงสร้างพื้นฐาน บริเวณพื้นที่โครงการ จากเอกสารรายงานการศึกษา และข้อมูลของหน่วยงานที่เกี่ยวข้อง โดยจะทบทวนข้อมูลและจัดเป็นหมวดหมู่ ข้อมูลสรุปที่สำคัญ ได้แก่

- ข้อมูลพื้นฐานระดับหมู่บ้าน (กชช. 2 ค) จัดทำโดยคณะกรรมการพัฒนาชนบทแห่งชาติ
- ข้อมูลเขตการปกครองและจำนวนประชากร ในระดับอำเภอ ตำบล และหมู่บ้าน ของจังหวัดโดยรวบรวมจากข้อมูลสรุปจังหวัด

- รายละเอียดเกี่ยวกับการประกอบอาชีพ รายได้จากสาขาเศรษฐกิจต่างๆ ระบบสาธารณูปโภคและโครงสร้างทางสังคม จากข้อมูลสรุปจังหวัด อำเภอ และตำบล

2) รวบรวมข้อมูลจากรายงานการศึกษาเดิม และผลการติดตามคุณภาพสิ่งแวดล้อมด้านเศรษฐกิจ สังคม ของโครงการปัจจุบัน โดยสรุปข้อมูลที่จะรวบรวมมีประเด็น ดังนี้

- รายละเอียดของหมู่บ้านและจำนวนตัวอย่างครัวเรือนที่ถูกสัมภาษณ์
- ความคิดเห็นของชุมชนที่มีต่อการดำเนินงานของโครงการที่ผ่านมา
- การรับรู้ข่าวสารและความคิดเห็นที่มีต่อโครงการ และผลกระทบจากการดำเนินงานของโครงการในปัจจุบัน

3) การจัดเตรียมแผนที่/ภาพถ่ายทางอากาศ ของพื้นที่ชุมชนตามแนวพาดผ่านของโครงการ เพื่อนำมาประกอบการทำแผนสำรวจสภาพพื้นที่ ที่ตั้งชุมชน และสถานที่สำคัญทางสิ่งแวดล้อม

การกำหนดจำนวนตัวอย่างและการสุ่มตัวอย่าง

การกำหนดตัวอย่างและการสุ่มตัวอย่าง คือ การเลือกกลุ่มตัวแทนประชากรจากจำนวนประชากรทั้งหมด โดยใช้วิธีการศึกษาด้านประชากรศาสตร์ เพื่อนำข้อมูลมาวิเคราะห์ซึ่งข้อมูลเหล่านี้จะสะท้อนภาพความคิดเห็นของประชากร โดยคำนึงถึงการครอบคลุมของพื้นที่ศึกษาทั้งหมด การศึกษาครั้งนี้จึงกำหนดกลุ่มตัวอย่าง ประกอบด้วยหน่วยงานราชการที่เกี่ยวข้อง ผู้นำชุมชน และครัวเรือน คือ

1) หน่วยงานราชการที่เกี่ยวข้อง

การสำรวจความคิดเห็นหน่วยงานราชการที่เกี่ยวข้อง โดยใช้การเลือกตัวอย่างแบบเจาะจง (Purposive Sampling) ซึ่งเป็นกลุ่มผู้มีส่วนได้เสียต่อโครงการทางอ้อม โดยมีอำนาจในเชิงนโยบายและการพัฒนาของท้องถิ่น ได้กำหนดกลุ่มตัวอย่างเป็นตัวแทนจากหน่วยงานราชการผู้มีส่วนได้เสียตามอำนาจหน้าที่ความรับผิดชอบของแต่ละกลุ่มหน่วยงานที่รับผิดชอบในพื้นที่เน้นเรื่องนโยบายและแผนงานภาครัฐที่เกี่ยวข้อง ทั้งนี้ทำการสัมภาษณ์ จำนวน 14 หน่วยงาน ประกอบด้วย

- 1) องค์การบริหารส่วนตำบลไผ่โทน
- 2) เทศบาลตำบลห้วยหม้าย
- 3) องค์การบริหารส่วนตำบลนาไร่หลวง

- 4) องค์การบริหารส่วนตำบลบ่อ
- 5) องค์การบริหารส่วนตำบลผาสิงห์
- 6) องค์การบริหารส่วนตำบลบ้านปิน
- 7) องค์การบริหารส่วนตำบลแม่ยางร้อง
- 8) องค์การบริหารส่วนตำบลร้องกวาง
- 9) องค์การบริหารส่วนตำบลสะเนียน
- 10) องค์การบริหารส่วนตำบลอ่านนาไลย
- 11) องค์การบริหารส่วนตำบลห้วยโรง
- 12) องค์การบริหารส่วนตำบลผาตอ
- 13) องค์การบริหารส่วนตำบลบ่อสวก
- 14) องค์การบริหารส่วนตำบลนาซาว

2) ผู้นำชุมชน

การสำรวจความคิดเห็นผู้นำชุมชนใช้การเลือกตัวอย่างแบบเจาะจง (Purposive Sampling) ซึ่งกำหนดเป็นผู้นำชุมชนที่มีบทบาทหน้าที่ทางสังคมที่ได้รับการยอมรับจากชุมชน และสามารถให้ข้อมูลที่สะท้อนความคิดเห็นในภาพรวมของชุมชนได้ ซึ่งการศึกษาความคิดเห็นของชุมชนในครั้งนี้ เป็นการสุ่มตัวอย่างจากกลุ่มเป้าหมายประกอบด้วย ผู้ใหญ่บ้าน/ผู้ช่วยผู้ใหญ่บ้าน สมาชิก อบต. กลุ่มอาสาสมัครสาธารณสุขประจำหมู่บ้าน (อสม.) ที่อยู่ในบริเวณพื้นที่ศึกษาของโครงการ ชุมชนละ 1 ตัวอย่าง รวมทั้งหมด 56 ตัวอย่าง

3) ครั้วเรือน

การสำรวจความคิดเห็นประชาชนได้ทำการเก็บตัวอย่างชุมชนที่อยู่ในบริเวณพื้นที่ศึกษาของโครงการ ใช้การแบ่งตามเขตการปกครองขององค์การบริหารส่วนตำบล โดยได้ทำการสุ่มให้กระจายครอบคลุมบริเวณพื้นที่ศึกษา ทำการสัมภาษณ์ครั้วเรือนละ 1 ตัวอย่างเท่านั้น

การกำหนดขนาดของกลุ่มตัวอย่าง การสุ่มตัวอย่างระดับประชาชนในการสำรวจในครั้งนี้ได้ทำการกำหนดกลุ่มตัวอย่างโดยใช้สูตรของ Taro Yamane เนื่องจากเป็นสูตรที่ใช้คำนวณขนาดของกลุ่มตัวอย่างในกรณีที่ทราบจำนวนประชากรแน่นอน (จิตราภา กุณฑลบุตร, 2550, Yamane, T. 1973: 1088) ดังนี้

$$n = \frac{N}{1 + Ne^2} \text{----- (1)}$$

| | | | |
|--------|---|-----|--|
| โดยที่ | n | คือ | จำนวนตัวอย่าง |
| | N | คือ | จำนวนหน่วยครั้วเรือนในพื้นที่ศึกษา |
| | e | คือ | ความคลาดเคลื่อนที่ยอมรับได้ (ร้อยละ 5) |

ในที่นี้กำหนดระดับความเชื่อมั่นร้อยละ 95 หรือมีค่าความคลาดเคลื่อนเท่ากับ ± 0.05 เมื่อคำนวณจำนวนตัวอย่างโดยใช้สูตรของ Taro Yamane จากจำนวนครัวเรือนที่อยู่ในพื้นที่ที่อาศัยอยู่โดยรอบโครงการฯ ภายในพื้นที่รัศมี 5 กิโลเมตร จากที่ตั้งโครงการฯ

จากสูตรดังกล่าว สามารถแทนค่าสูตรเพื่อคำนวณหาจำนวนตัวอย่างที่เป็นตัวแทนของพื้นที่โดยรอบที่ตั้งโครงการ

$$n = \frac{10,445}{1 + (10,445 \times (0.05)^2)}$$

$$n = 386 \text{ ตัวอย่าง}$$

ดังนั้น ขนาดของกลุ่มตัวอย่างที่ทำการสำรวจต้องไม่น้อยกว่า 386 ตัวอย่าง

เมื่อคำนวณจำนวนตัวอย่างโดยใช้สมการที่ (1) จะนำมากระจายตามสัดส่วนของประชากรแต่ละชุมชนในพื้นที่ศึกษา เพื่อให้ทุกหน่วยของประชากรมีโอกาสถูกเลือกเท่าๆ กันดังสมการที่ (2)

$$A = \frac{n_1 n}{N} \text{----- (2)}$$

| | | | |
|-------|-------|-----|-------------------------------------|
| เมื่อ | n_1 | คือ | จำนวนครัวเรือนของชุมชนหรือหมู่บ้าน |
| | N | คือ | จำนวนครัวเรือนทั้งหมด |
| | n | คือ | จำนวนตัวอย่างทั้งหมดจากสมการ (1) |
| | A | คือ | จำนวนตัวอย่างของแต่ละหมู่บ้าน/ชุมชน |

$$\text{ยกตัวอย่างเช่น : หมู่ที่ 3 บ้านน้ำป่าน} = \frac{160 \times 386}{10,445} \approx 6$$

สัดส่วนระหว่างจำนวนตัวอย่างกับจำนวนครัวเรือนแต่ละกลุ่มตัวอย่างในการสำรวจต้องไม่น้อยกว่า 386 ตัวอย่าง ซึ่งได้ดำเนินการสำรวจจริงทั้งสิ้น 410 ตัวอย่าง

การแปลผลข้อมูล

1) การแปลผลโดยใช้ค่าร้อยละ

การแปลผลโดยใช้ค่าร้อยละทำได้โดยหาความถี่ (จำนวน) ในแต่ละคำตอบ แล้วแปลความถี่เหล่านั้นให้อยู่ในรูปร้อยละ ข้อมูลที่ใช้การวิเคราะห์ลักษณะนี้เป็นแบบสอบถามปลายปิด มีลักษณะให้เลือกตอบ

2) การแปลผลแบบมาตราส่วนประมาณค่า

คำถามเพื่อต้องการทราบความคิดเห็นที่มีลักษณะคำถามเป็นแบบมาตราส่วนประมาณค่าของลิเคิร์ท (Likert Scale) และใช้การวัดข้อมูลประเภทอันตรภาคชั้น (Interval Scale) ได้ทำการหาค่าเฉลี่ยคะแนนความคิดเห็น โดยกำหนดคะแนนแทนน้ำหนักให้แต่ละช่วงของระดับความคิดเห็นแล้วคำนวณค่าเฉลี่ย จากนั้นนำค่าเฉลี่ยที่ได้ไปเทียบกับเกณฑ์การแปลความหมาย ซึ่งการหาค่าเฉลี่ยโดยทั่วไปมักจะใช้ผลรวมของผลคูณระหว่างค่าน้ำหนักของแต่ละระดับกับค่าความถี่ในระดับนั้น แล้วหารด้วยความถี่ทั้งหมด การแปลความหมายคะแนนเฉลี่ยในแต่ละระดับใช้เกณฑ์ในการแปลความหมายคะแนนตามเกณฑ์ของเบสท์ (Best 1981:179-187) โดยมีหลักเกณฑ์การให้คะแนน ดังนี้

การประเมินระดับความพึงพอใจ มีเกณฑ์การให้คะแนน ดังนี้

| | | | |
|--------------|-----|---|-------|
| ระดับมาก | ให้ | 3 | คะแนน |
| ระดับปานกลาง | ให้ | 2 | คะแนน |
| ระดับน้อย | ให้ | 1 | คะแนน |

การแปลความหมายคะแนนเฉลี่ย ดังนี้

| | | |
|-------------------------|---------|---------|
| คะแนนเฉลี่ย 2.34 - 3.00 | หมายถึง | มาก |
| คะแนนเฉลี่ย 1.67 - 2.33 | หมายถึง | ปานกลาง |
| คะแนนเฉลี่ย 1.00 - 1.66 | หมายถึง | น้อย |

ดัชนีชี้วัดสุขภาพจิต

การสำรวจในประเด็นดัชนีชี้วัดสุขภาพจิตของประชาชนที่อาศัยอยู่โดยรอบที่ตั้งโครงการระบบโครงข่ายไฟฟ้า 500 กิโลโวลต์ ชายแดน (บริเวณจังหวัดน่าน) น่าน 2-แม่เมาะ 3 (ส่วนที่พาดผ่านพื้นที่ป่าอนุรักษ์เพิ่มเติม) สำหรับรับซื้อไฟฟ้าจากโรงไฟฟ้าพลังความร้อนหงสาสิกไนต์ ประจำปี 2567 มีรายละเอียดการให้คะแนนและการแปลผลในประเด็นดัชนีชี้วัดสุขภาพจิต (กรมสุขภาพจิต กระทรวงสาธารณสุข, 2545) ดังนี้

การให้คะแนนและการแปลผลค่าปกติ (norm)

1. การให้คะแนนแบ่งออกเป็น 2 กลุ่ม ดังนี้

1.1 กลุ่มที่ 1 ได้แก่ข้อ

| | | | | | |
|----|----|----|----|----|----|
| 1 | 2 | 6 | 7 | 8 | 9 |
| 10 | 11 | 12 | 13 | 14 | 15 |

แต่ละข้อให้คะแนนดังต่อไปนี้

| | | |
|-----------|---|---------|
| ไม่เลย | = | 1 คะแนน |
| เล็กน้อย | = | 2 คะแนน |
| มาก | = | 3 คะแนน |
| มากที่สุด | = | 4 คะแนน |

1.2 กลุ่มที่ 2 ได้แก่ข้อ

| | | |
|---|---|---|
| 3 | 4 | 5 |
|---|---|---|

แต่ละข้อให้คะแนนดังต่อไปนี้

| | | |
|-----------|---|---------|
| ไม่เลย | = | 4 คะแนน |
| เล็กน้อย | = | 3 คะแนน |
| มาก | = | 2 คะแนน |
| มากที่สุด | = | 1 คะแนน |

การแปลผล

เมื่อรวมคะแนนทุกข้อแล้วนำมาเปรียบเทียบกับเกณฑ์ปกติที่กำหนด ดังนี้ (คะแนนเต็ม 60 คะแนน)

| | | |
|----------------------|---------|--------------------------|
| 51 – 60 คะแนน | หมายถึง | สุขภาพจิตดีกว่าคนทั่วไป |
| 44 – 50 คะแนน | หมายถึง | สุขภาพจิตเท่ากับคนทั่วไป |
| 43 คะแนนหรือน้อยกว่า | หมายถึง | สุขภาพจิตต่ำกว่าคนทั่วไป |

| | |
|---|--|
|  |  |
| ตัวแทนครัวเรือน หมู่ที่ 7 บ้านน้ำหลุ | ตัวแทนครัวเรือน หมู่ที่ 7 บ้านปางไฮ |
|  |  |
| ตัวแทนครัวเรือน หมู่ที่ 9 บ้านหาดปลาแห้ง | ตัวแทนครัวเรือน หมู่ที่ 7 บ้านวังตาว |
|  |  |
| ตัวแทนครัวเรือน หมู่ที่ 7 บ้านปางมอญ | ตัวแทนครัวเรือน หมู่ที่ 6 บ้านฝิ่งหมื่น |

รูปที่ ข-1 บรรยากาศการสัมภาษณ์ “กลุ่มครัวเรือน” การติดตามตรวจสอบผลกระทบสิ่งแวดล้อมด้านเศรษฐกิจ สังคม และการมีส่วนร่วมของประชาชนที่มีต่อการดำเนินงานของโครงการระบบโครงข่ายไฟฟ้า 500 กิโลโวลต์ ชายแดน (บริเวณจังหวัดน่าน) น่าน2-แม่เมาะ3 (ส่วนที่พาดผ่านพื้นที่ป่าอนุรักษ์เพิ่มเติม) สำหรับรับซื้อไฟฟ้าจาก โรงไฟฟ้าพลังความร้อนหงสาสิกไนต์

| | |
|---|--|
|  |  |
| <p>ผู้นำชุมชน หมู่ที่ 7 บ้านปางไฮ</p> | <p>ผู้นำชุมชน หมู่ที่ 3 บ้านแหน2</p> |
|  |  |
| <p>ผู้นำชุมชน หมู่ที่ 4 บ้านน้ำพุ</p> | <p>ผู้นำชุมชน หมู่ที่ 4 บ้านผาลิงห์</p> |
|  |  |
| <p>ตัวแทนองค์การบริหารส่วนตำบลบ่อสวก</p> | <p>ตัวแทนองค์การบริหารส่วนตำบลไผ่โทน</p> |

รูปที่ ช-2 บรรยากาศการสัมภาษณ์ “กลุ่มผู้นำชุมชนและกลุ่มหน่วยงานราชการที่เกี่ยวข้อง” การติดตามตรวจสอบผลกระทบสิ่งแวดล้อมด้านเศรษฐกิจ สังคม และการมีส่วนร่วมของประชาชนที่มีต่อการดำเนินงานของโครงการระบบโครงข่ายไฟฟ้า 500 กิโลโวลต์ ชายแดน (บริเวณจังหวัดน่าน) น่าน2-แม่เมาะ3 (ส่วนที่พาดผ่านพื้นที่ป่าอนุรักษ์เพิ่มเติม) สำหรับรับซื้อไฟฟ้าจากโรงไฟฟ้าพลังความร้อนหงสาสิกไนต์

แบบสัมภาษณ์ งานติดตามตรวจสอบผลกระทบสิ่งแวดล้อมด้านเศรษฐกิจ สังคม และการมีส่วนร่วมของ
ประชาชนที่มีต่อการดำเนินงานของโครงการระบบโครงข่ายไฟฟ้า 500 กิโลโวลต์ ขายแดน (บริเวณจังหวัด
น่าน) - น่าน 2 - แม่เมาะ 3 (ส่วนที่พาดผ่านพื้นที่ป่าอนุรักษ์เพิ่มเติม) สำหรับรับซื้อไฟฟ้าจากโรงไฟฟ้าพลัง
ความร้อนหงสาสิกไนต์ ประจำปี 2567 "กลุ่มหน่วยงานราชการที่เกี่ยวข้อง"

แบบสัมภาษณ์ งานติดตามตรวจสอบผลกระทบสิ่งแวดล้อมด้านเศรษฐกิจ สังคม และการมีส่วนร่วมของประชาชน
ที่มีต่อการดำเนินงานของโครงการระบบโครงข่ายไฟฟ้า 500 กิโลโวลต์
ชายแดน (บริเวณจังหวัดน่าน) - น่าน 2 - แม่เมาะ 3 (ส่วนที่พาดผ่านพื้นที่ป่าอนุรักษ์เพิ่มเติม) สำหรับรับซื้อไฟฟ้า
จากโรงไฟฟ้าพลังความร้อนหงสาสิกไนต์ ประจำปี 2567 "กลุ่มหน่วยงานราชการที่เกี่ยวข้อง"

หน่วยงาน

ชื่อ-นามสกุล ผู้ให้สัมภาษณ์.....เบอร์โทรศัพท์.....

ตำบล.....อำเภอ.....จังหวัด.....

ทั้งนี้หากท่านยินดีให้ความเห็น (โปรดให้ข้อมูลต่อไปในส่วนที่ 1) ในกรณีที่ ไม่ประสงค์แสดงความคิดเห็นโปรดระบุ
และลงนามยืนยันด้านล่าง เพื่อบริษัทฯ จะได้นำมาประกอบการเสนอรายงานฯ ต่อไป

☐ ไม่ประสงค์แสดงความคิดเห็น (ระบุเหตุผล).....

ลงชื่อ.....

คำชี้แจง: : เพื่อเป็นการปฏิบัติตาม พ.ร.บ.คุ้มครองข้อมูลส่วนบุคคล พ.ศ.2562 การไฟฟ้าฝ่ายผลิตแห่งประเทศไทย (กฟผ.) ได้มอบหมายให้บริษัท เอแอลเอส แล
บอราทอรี กรุ๊ป (ประเทศไทย) จำกัด เป็นผู้จัดทำรายงานติดตามตรวจสอบผลกระทบสิ่งแวดล้อมด้านสังคมเศรษฐกิจ ทศคดีและความคิดเห็นของประชาชน
ทั้งนี้ทางบริษัท เอแอลเอสแลบอราทอรี กรุ๊ป (ประเทศไทย) จำกัด ขอแจ้งให้ท่านทราบว่าข้อมูลของท่านจะถูกเก็บรักษาไว้เป็นความลับ โดยไม่เผยแพร่ตาม
กฎหมายกำหนด และจะนำไปใช้ตามวัตถุประสงค์ของการศึกษา และจัดทำรายงานติดตามตรวจสอบผลกระทบสิ่งแวดล้อมด้านสังคมเศรษฐกิจ ทศคดีและความคิดเห็น
ของประชาชนเท่านั้น

ท่านยินยอมให้เปิดเผยข้อมูลส่วนบุคคลหรือไม่

☐ 1) ไม่ยินยอมให้ข้อมูลส่วนบุคคล☐ 2) ยินยอมให้ข้อมูลส่วนบุคคล ☐ 2.1) ถ่ายภาพได้ ☐ 2.2) ยกเว้นการถ่ายภาพ

(หมายเหตุ ข้อมูลส่วนบุคคล หมายถึง ข้อมูลเกี่ยวกับบุคคลซึ่งทำให้สามารถระบุตัวบุคคลนั้นได้ไม่ว่าทางตรงหรือทางอ้อม อาทิเช่น ชื่อ นามสกุล เพศ เชื้อชาติ ที่อยู่ เบอร์โทรศัพท์ และ รูปถ่าย)

คำชี้แจง: 1. แบบสัมภาษณ์ฉบับนี้ ใช้สำหรับประชาชนที่อาศัยอยู่ในพื้นที่ที่ศึกษาโครงการ

2. ขอความกรุณาตอบแบบสัมภาษณ์ให้ครบทุกข้อ

โปรดทำเครื่องหมาย ✓ ในช่องว่างที่ท่านเลือกตอบและเติมค่าลงในช่องว่าง

ส่วนที่ 1 ข้อมูลทั่วไปของผู้ให้สัมภาษณ์

1.1 เพศ ☐ 1) ชาย ☐ 2) หญิง 1.2 อายุ.....ปี

1.3 ระดับการศึกษาสูงสุด

☐ 1) ประถมศึกษา ☐ 2) มัธยมศึกษาตอนต้น (ม.3) ☐ 3) มัธยมศึกษาตอนปลาย (ม.6)/ปวช. หรือเทียบเท่า
☐ 4) อนุปริญญา/ปวส.หรือเทียบเท่า ☐ 5) ปริญญาตรี ☐ 6) สูงกว่าปริญญาตรี

1.4 ตำแหน่งของท่าน.....

1.5 ระยะเวลาในการดำรงตำแหน่งมาแล้ว

☐ 1) น้อยกว่า 1 ปี ☐ 2) ระหว่าง 1-5 ปี ☐ 3) ระหว่าง 6 -10 ปี
☐ 4) ระหว่าง 11 - 15 ปี ☐ 5) ระหว่าง 16 -20 ปี ☐ 6) มากกว่า 20 ปีขึ้นไป

1.6 จำนวนบุคลากรในหน่วยงานของท่านเฉลี่ย..... คน

1.7 ภูมิลำเนา ☐ 1) อยู่ที่นี้ตั้งแต่เกิด (ข้ามไปตอบ ส่วนที่ 2) ☐ 2) ย้ายมาจากที่อื่น1.7.1 ย้ายมาจาก ☐ 1) หมู่บ้าน/ตำบล/อำเภออื่นในจังหวัดนี้ ☐ 2) กรุงเทพมหานคร/ปริมณฑล☐ 3) ภาคกลาง ☐ 4) ภาคเหนือ ☐ 5) ภาคตะวันออก☐ 6) ภาคตะวันออกเฉียงเหนือ ☐ 7) ภาคตะวันตก ☐ 8) ภาคใต้

1.7.2 สาเหตุสำคัญที่ท่านต้องย้ายมาอาศัยที่ชุมชน/หมู่บ้านนี้

☐ 1) ใกล้แหล่งที่ดินทำกิน ☐ 2) ประกอบอาชีพ ☐ 3) การคมนาคมสะดวก
☐ 4) ใกล้เครือญาติ ☐ 5) ย้ายตามครอบครัว/แต่งงาน/ส่วนตัว ☐ 6) เหตุผลอื่นๆ (ระบุ).....

ส่วนที่ 2 ข้อมูลด้านสภาพแวดล้อมในปัจจุบันของหน่วยงาน/ชุมชน/พื้นที่รับผิดชอบในพื้นที่

2.1 ในระยะเวลา 5 ปีที่ผ่านมา สภาพสิ่งแวดล้อมปัจจุบันของชุมชนมีการเปลี่ยนแปลงไปจากเดิมหรือไม่

- ☐ 1) ไม่เปลี่ยนแปลง ☐ 2) เปลี่ยนแปลงเล็กน้อย
☐ 3) เปลี่ยนแปลงปานกลาง ☐ 4) เปลี่ยนแปลงมาก

สภาพแวดล้อมในชุมชนที่ท่านคิดว่าการเปลี่ยนแปลง เพราะ.....

2.2 ในรอบ 5 ปีที่ผ่านมา ท่านคิดว่าในชุมชนของท่านมีปัญหาสิ่งแวดล้อมด้านใดบ้าง (กรุณาตอบทุกข้อ)

| ลำดับ | ผลกระทบ | ไม่มี | มี | ช่วงเวลาที่ ได้รับผลกระทบ | ระบุแหล่งที่มา | | รายละเอียด ผลกระทบ | ระดับของผลกระทบ | | |
|-------|--------------------------------|-------|----|------------------------------|----------------|----------|-----------------------|-----------------|---------|-----|
| | | | | | แหล่งที่มา | ไม่แน่ใจ | | น้อย | ปานกลาง | มาก |
| 1. | ฝุ่น | | | | | | | | | |
| 2. | เขม่า/ควัน | | | | | | | | | |
| 3. | กลิ่นเหม็น | | | | | | | | | |
| 4. | อากาศร้อนขึ้น | | | | | | | | | |
| 5. | เสียงรบกวน/เสียงดัง | | | | | | | | | |
| 6. | น้ำเสีย | | | | | | | | | |
| 7. | แรงสั่นสะเทือน | | | | | | | | | |
| 8. | สุขภาพอนามัย (แสบตา, จมูก ฯลฯ) | | | | | | | | | |
| 9. | การคมนาคม/จราจรติดขัด | | | | | | | | | |
| 10. | ขยะมูลฝอยตกค้าง | | | | | | | | | |
| 11. | ผลผลิตทางการเกษตรลดลง | | | | | | | | | |
| 12. | ความวิตกกังวลต่าง ๆ | | | | | | | | | |
| 13. | อื่น ๆ ระบุ..... | | | | | | | | | |

หมายเหตุ : ช่วงเวลาที่ได้รับผลกระทบ เช่น เช้า, กลางวัน, เย็น, ตลอดทั้งปี, ฤดูหนาว, ทั่ววัน เป็นต้น

: หากผู้ตอบระบุว่าเป็นผลกระทบจากโครงการให้สอบถามรายละเอียดผลกระทบด้วย

ส่วนที่ 3 การรับทราบข้อมูล/ข่าวสาร และการมีส่วนร่วมกิจกรรมของโครงการ

3.1 ท่านทราบหรือรู้จัก “โครงการระบบโครงข่ายไฟฟ้า 500 กิโลโวลต์ ขยายแดน (บริเวณจังหวัดน่าน) - น่าน 2 - แม่เมาะ 3

(ส่วนที่พาดผ่านพื้นที่ป่าอนุรักษ์เพิ่มเติม) สำหรับรับซื้อไฟฟ้าจากโรงไฟฟ้าพลังความร้อนหงสาถ่านหิน” หรือไม่

- ☐ 1) ไม่ทราบ/ไม่รู้จัก (ข้ามไป 3.3)
☐ 2) ทราบ / รู้จัก

3.2 ถ้าทราบ ท่านทราบจากแหล่งใด (ตอบได้มากกว่า 1 ข้อ)

- ☐ 1) ประกาศประจำชุมชน ☐ 2) เพื่อนบ้าน/ญาติพี่น้อง ☐ 3) เจ้าหน้าที่ของรัฐ
☐ 4) กำนัน/ผู้ใหญ่บ้าน/ผู้นำชุมชน ☐ 5) เจ้าหน้าที่ของ กฟผ. ☐ 6) เสียงตามสาย
☐ 7) บอร์ดหน่วยงานราชการ ☐ 8) เว็บไซต์ของ กฟผ. ☐ 9) การศึกษาดูงานโครงการ
☐ 10) สื่ออื่นๆ (ระบุ).....

3.3 ท่านต้องการรับข้อมูลข่าวสารของ “โครงการระบบโครงข่ายไฟฟ้า 500 กิโลโวลต์ฯ” เพิ่มเติมหรือไม่ (ตอบได้มากกว่า 1 ข้อ)

- ☐ 1) ไม่ต้องการทราบ
☐ 2) ต้องการทราบ เรื่อง
☐ 2.1) การดำเนินงานของโครงการ ☐ 2.2) การทำกิจกรรมเพื่อสังคม/ชุมชน
☐ 2.3) ผลกระทบสิ่งแวดล้อม ☐ 2.4) การจ้างงาน ☐ 2.5) อื่นๆ ระบุ.....

3.4 ในรอบ 5 ปีที่ผ่านมา ท่านเคยมีส่วนร่วมทำกิจกรรมหรือได้รับการสนับสนุนจาก “โครงการระบบโครงข่ายไฟฟ้า 500 กิโลโวลต์ฯ” หรือไม่

- ☐ 1) ไม่เคย เพราะไม่สนใจ/ไม่ต้องการ (ข้ามไปตอบข้อ 3.6)
- ☐ 2) ไม่เคย เพราะไม่มีข้อมูล (ข้ามไปตอบข้อ 3.6)
- ☐ 3) เคยเข้าร่วมทำกิจกรรม หรือได้รับความช่วยเหลือ

3.5 ในรอบ 5 ปีที่ผ่านมา ท่านเคยมีส่วนร่วมทำกิจกรรม หรือได้รับการสนับสนุนจาก “โครงการระบบโครงข่ายไฟฟ้า 500 กิโลโวลต์ฯ” ในด้านใดบ้าง (กรุณาตอบทุกข้อ)

| กิจกรรม | เข้าร่วม | ไม่ได้เข้าร่วม | ข้อเสนอแนะ |
|--|----------|----------------|------------|
| 1. สนับสนุนงานด้านการศึกษา เช่น ทุนการศึกษา พัฒนาโรงเรียน (โครงการ EGAT Together) มอบอุปกรณ์การศึกษา ฯลฯ | | | |
| 2. สนับสนุนด้านศาสนาและวัฒนธรรม เช่น ทำนุบำรุงศาสนสถาน ทอดผ้าป่า ทอดกฐิน ถวายเทียนพรรษา ฯลฯ | | | |
| 3. สนับสนุนงานด้านการกุศล เช่น บริจาคสิ่งของ ช่วยเหลือภัยพิบัติต่างๆ ฯลฯ | | | |
| 4. สนับสนุนด้านคุณภาพชีวิต เช่น สนับสนุนอาชีพชุมชน รับแรงงานท้องถิ่น สนับสนุนน้ำดื่มมาใช้ โครงการชีวิตวิถี มอบแบตเตอรี่ให้ทหารพราน เจาะบาดาล มอบเครื่องกรองน้ำเพื่อผลิตน้ำดื่มให้ชุมชน ฯลฯ | | | |
| 5. สนับสนุนงานด้านสาธารณสุขประโยชน์ เช่น ปลูกต้นไม้ ฯลฯ | | | |
| 6. สนับสนุนด้านสาธารณสุขและสุขภาพ เช่น โครงการแวนแก้ว ฯลฯ | | | |

3.6 ท่านต้องการให้ทาง “โครงการระบบโครงข่ายไฟฟ้า 500 กิโลโวลต์ฯ” ส่งเสริมกิจกรรมด้านใดให้กับชุมชนของท่าน

- ☐ 1) ไม่ต้องการ
- ☐ 2) ต้องการ ได้แก่ (ตอบได้มากกว่า 1 คำตอบ)
- ☐ 2.1) สนับสนุนกิจกรรมด้านการศึกษา (ระบุ).....
- ☐ 2.2) สนับสนุนกิจกรรมด้านศาสนาและวัฒนธรรม (ระบุ).....
- ☐ 2.3) สนับสนุนกิจกรรมด้านการกุศล (ระบุ).....
- ☐ 2.4) สนับสนุนกิจกรรมด้านคุณภาพชีวิต (ระบุ).....
- ☐ 2.5) สนับสนุนกิจกรรมด้านสาธารณสุขประโยชน์ (ระบุ).....
- ☐ 2.6) สนับสนุนด้านสาธารณสุขและสุขภาพ (ระบุ).....
- ☐ 2.7) สนับสนุนกิจกรรมด้านอื่นๆ (ระบุ).....

3.7 ในอนาคตหาก “โครงการระบบโครงข่ายไฟฟ้า 500 กิโลโวลต์ฯ” มีการจัดกิจกรรมต่างๆ ที่เป็นประโยชน์ต่อชุมชน หรือส่วนรวม ท่านยินดีเข้าร่วมกิจกรรมต่างๆ ที่จะจัดขึ้นหรือไม่

- ☐ 1) ยินดี
- ☐ 2) ไม่ยินดี เพราะ
- ☐ 3) ไม่มีความคิดเห็น

3.8 ท่านคิดว่า “โครงการระบบโครงข่ายไฟฟ้า 500 กิโลโวลต์ฯ” ก่อให้เกิดประโยชน์กับชุมชนหรือไม่ อย่างไร

- ☐ 1) ไม่มีประโยชน์กับชุมชน เพราะ.....
- ☐ 2) มีประโยชน์ (ตอบได้มากกว่า 1 ข้อ)
- ☐ 2.1) ช่วยพัฒนาโครงสร้างพื้นฐานและสาธารณูปโภคในท้องถิ่นอย่างยั่งยืน
- ☐ 2.2) ส่งเสริมการจ้างงานในชุมชน
- ☐ 2.3) ส่งเสริมให้เศรษฐกิจในชุมชนให้ดีขึ้น
- ☐ 2.4) ส่งเสริมสุขภาพอนามัยในชุมชนให้ดีขึ้น
- ☐ 2.5) อื่นๆ (ระบุ).....

ส่วนที่ 4 ผลกระทบและความคิดเห็นต่อการดำเนินงานของโครงการ

4.1 ในรอบ 5 ปีที่ผ่านมาท่านคิดว่าการดำเนินงานของโครงการระบบโครงข่ายไฟฟ้า 500 กิโลโวลต์ฯ มีผลกระทบด้านสิ่งแวดล้อม และด้านสุขภาพอนามัยของชุมชน หรือไม่

☐ 1) ไม่มีผลกระทบ (ข้ามไป 4.2)

☐ 2) มีผลกระทบ (ระบุ)

ระดับผลกระทบ ☐ 1) น้อย ☐ 2) ปานกลาง ☐ 3) มาก

ข้อเสนอแนะเพื่อลดผลกระทบ.....

4.2 ท่านมีความรู้สึกโดยรวมต่อ “โครงการระบบโครงข่ายไฟฟ้า 500 กิโลโวลต์ฯ” อย่างไรบ้าง

| ความรู้สึก | ระดับความรู้สึก | เหตุผล |
|--|---|------------------------------|
| <input type="checkbox"/> 1) พึงพอใจ | <input type="checkbox"/> มาก <input type="checkbox"/> ปานกลาง <input type="checkbox"/> น้อย | ระบุ |
| <input type="checkbox"/> 2) ไม่พึงพอใจ | <input type="checkbox"/> มาก <input type="checkbox"/> ปานกลาง <input type="checkbox"/> น้อย | ระบุ |
| <input type="checkbox"/> 3) ไม่มีความคิดเห็น | | |

ส่วนที่ 5 ความเชื่อมั่น และความคิดเห็นต่อโครงการ

5.1 ท่านมีความเชื่อมั่นต่อมาตรการป้องกันผลกระทบสิ่งแวดล้อม และระบบการจัดการด้านสิ่งแวดล้อมของ “โครงการระบบโครงข่ายไฟฟ้า 500 กิโลโวลต์ฯ” มากน้อยเพียงใด

☐ 1) เชื่อมั่นสูง ☐ 2) เชื่อมั่นปานกลาง ☐ 3) เชื่อมั่นน้อย เพราะ.....

☐ 4) ไม่มีความเชื่อมั่น เพราะ.....

☐ 5) ไม่แน่ใจ/ไม่ทราบ ☐ 6) ไม่แสดงความคิดเห็น

5.2 ข้อเสนอแนะ/ความคิดเห็นเพิ่มเติมต่อ “โครงการระบบโครงข่ายไฟฟ้า 500 กิโลโวลต์ฯ”

.....

.....

.....

.....

ส่วนที่ 6 ดัชนีชี้วัดสุขภาพจิต

คำชี้แจง กรุณาทำเครื่องหมาย ✓ ลงในช่องที่มีข้อความตรงกับตัวท่านมากที่สุด และขอความร่วมมือตอบคำถามทุกข้อ
คำถามต่อไปนี้จะถามถึงประสบการณ์ของท่านในช่วง 1 เดือนที่ผ่านมา จนถึงปัจจุบัน ให้ท่านสำรวจตัวท่านเองและประเมิน
เหตุการณ์ อาการ ความคิดเห็นและความรู้สึกของท่าน ว่าอยู่ในระดับใด แล้วตอบลงในช่องคำตอบที่เป็นจริงกับตัวท่านมากที่สุด
โดยคำตอบจะมี 4 ตัวเลือก คือ

ไม่เลย หมายถึง ไม่เคยมีเหตุการณ์ อาการ ความรู้สึก หรือไม่เห็นด้วยกับเรื่องนั้นๆ

เล็กน้อย หมายถึง เคยมีเหตุการณ์ อาการ ความรู้สึกในเรื่องนั้นๆ เพียงเล็กน้อย หรือเห็นด้วยกับเรื่องนั้นๆ
เพียงเล็กน้อย

มาก หมายถึง เคยมีเหตุการณ์ อาการ ความรู้สึกในเรื่องนั้นๆ มาก หรือเห็นด้วยกับเรื่องนั้นๆ มาก

มากที่สุด หมายถึง เคยมีเหตุการณ์ อาการ ความรู้สึกในเรื่องนั้นๆ มากที่สุด หรือเห็นด้วยกับเรื่องนั้นๆ มากที่สุด

| ข้อ | คำถาม | ไม่เลย | เล็กน้อย | มาก | มากที่สุด |
|-----|---|--------|----------|-----|-----------|
| 1 | ท่านรู้สึกพึงพอใจในชีวิต | | | | |
| 2 | ท่านรู้สึกสบายใจ | | | | |
| 3 | ท่านรู้สึกเบื่อหน่ายต่อการดำรงชีวิตประจำวัน | | | | |
| 4 | ท่านรู้สึกผิดหวังในตัวเอง | | | | |
| 5 | ท่านรู้สึกว่าชีวิตของท่านมีแต่ความทุกข์ | | | | |
| 6 | ท่านสามารถทำใจยอมรับได้สำหรับปัญหาที่ยากจะแก้ไข (เมื่อมีปัญหา) | | | | |
| 7 | ท่านมั่นใจว่าจะสามารถควบคุมอารมณ์ได้เมื่อมีเหตุการณ์คับขันหรือ ร้ายแรงเกิดขึ้น | | | | |
| 8 | ท่านมั่นใจที่จะเผชิญกับเหตุการณ์ร้ายแรงที่เกิดขึ้นในชีวิต | | | | |
| 9 | ท่านรู้สึกเห็นอกเห็นใจเมื่อมีผู้อื่นทุกข์ | | | | |
| 10 | ท่านรู้สึกเป็นสุขในการช่วยเหลือผู้อื่นที่มีปัญหา | | | | |
| 11 | ท่านให้ความช่วยเหลือแก่ผู้อื่นเมื่อมีโอกาส | | | | |
| 12 | ท่านรู้สึกภูมิใจในตนเอง | | | | |
| 13 | ท่านรู้สึกมั่นคง ปลอดภัย เมื่ออยู่ในครอบครัว | | | | |
| 14 | หากท่านป่วยหนัก ท่านเชื่อว่าครอบครัวจะดูแลท่านเป็นอย่างดี | | | | |
| 15 | สมาชิกในครอบครัวมีความรักและผูกพันต่อกัน | | | | |

ที่มา : กรมสุขภาพจิต, 2550 สืบค้นข้อมูลเมื่อเดือนสิงหาคม 2567

**** ขอขอบคุณทุกท่านที่ให้ความร่วมมือในการตอบแบบสัมภาษณ์เป็นอย่างดี****



สแกน QR Code

*****ขอความกรุณาท่านส่งแบบสอบถามคืนโครงการ*****

ในช่องทางแอปพลิเคชันไลน์ (Line) หรือ E-mail

ID Line: nann1403

E-mail: narumol.rattanakh@gmail.com

แบบสัมภาษณ์ งานติดตามตรวจสอบผลกระทบสิ่งแวดล้อมด้านเศรษฐกิจ สังคม และการมีส่วนร่วมของ
ประชาชนที่มีต่อการดำเนินงานของโครงการระบบโครงข่ายไฟฟ้า 500 กิโลโวลต์ ขายแดน (บริเวณจังหวัด
น่าน) - น่าน 2 - แม่เมาะ 3 (ส่วนที่พาดผ่านพื้นที่ป่าอนุรักษ์เพิ่มเติม) สำหรับรับซื้อไฟฟ้าจากโรงไฟฟ้าพลัง
ความร้อนหงสาถิกไนต์ ประจำปี 2567 "กลุ่มผู้นำชุมชน"

แบบสัมภาษณ์ งานติดตามตรวจสอบผลกระทบสิ่งแวดล้อมด้านเศรษฐกิจ สังคม และการมีส่วนร่วมของประชาชน
ที่มีต่อการดำเนินงานของโครงการระบบโครงข่ายไฟฟ้า 500 กิโลโวลต์
ชายแดน (บริเวณจังหวัดน่าน) - น่าน 2 - แม่เมาะ 3 (ส่วนที่พาดผ่านพื้นที่ป่าอนุรักษ์เพิ่มเติม) สำหรับรับซื้อ
ไฟฟ้าจากโรงไฟฟ้าพลังความร้อนหงสาลีกไนต์ ประจำปี 2567 "กลุ่มผู้นำชุมชน"

ชื่อ-นามสกุล ผู้ให้สัมภาษณ์.....เบอร์โทร.....

บ้านเลขที่.....ชื่อชุมชน.....ตำบล.....อำเภอ.....จังหวัด.....

คำชี้แจง: เพื่อเป็นการปฏิบัติตาม พ.ร.บ.คุ้มครองข้อมูลส่วนบุคคล พ.ศ.2562 การไฟฟ้าฝ่ายผลิตแห่งประเทศไทย (กฟผ.) ได้มอบหมายให้บริษัท เอแอลเอส แล บอราทอรี กรุ๊ป (ประเทศไทย) จำกัด เป็นผู้จัดทำรายงานติดตามตรวจสอบผลกระทบสิ่งแวดล้อมด้านสังคมเศรษฐกิจ ทศนคติและความคิดเห็นของประชาชน ทั้งนี้ ทางบริษัท เอแอลเอส แล บอราทอรี กรุ๊ป (ประเทศไทย) จำกัด ขอแจ้งให้ท่านทราบว่าข้อมูลของท่านจะถูกเก็บรักษาไว้เป็นความลับ โดยไม่เผยแพร่ตามกฎหมาย กำหนด และจะนำไปใช้ตามวัตถุประสงค์ของการศึกษา และจัดทำรายงานติดตามตรวจสอบผลกระทบสิ่งแวดล้อมด้านสังคมเศรษฐกิจ ทศนคติและความคิดเห็นของ ประชาชนเท่านั้น

ท่านยินยอมให้เปิดเผยข้อมูลส่วนบุคคลหรือไม่

☐ 1) ไม่ยินยอมให้ข้อมูลส่วนบุคคล

☐ 2) ยินยอมให้ข้อมูลส่วนบุคคล

☐ 2.1) ถ่ายภาพได้

☐ 2.2) ยกเว้นการถ่ายภาพ

(หมายเหตุ ข้อมูลส่วนบุคคล หมายถึง ข้อมูลเกี่ยวกับบุคคลซึ่งทำให้สามารถระบุตัวบุคคลนั้นได้ไม่ว่า ทางตรงหรือทางอ้อม อาทิเช่น ชื่อ นามสกุล เพศ เชื้อชาติ ที่อยู่ เบอร์โทรศัพท์ และ รูปถ่าย)

คำชี้แจง: 1. แบบสัมภาษณ์ฉบับนี้ ใช้สำหรับประชาชนที่อาศัยอยู่ในพื้นที่ศึกษาโครงการ

2. ขอความกรุณาตอบแบบสัมภาษณ์ให้ครบทุกข้อ

โปรดทำเครื่องหมาย ✓ ในช่องว่างที่ท่านเลือกตอบและเติมค่าลงในช่องว่าง

ส่วนที่ 1 ข้อมูลทั่วไปของผู้ให้สัมภาษณ์

1.1 เพศ ☐ 1) ชาย ☐ 2) หญิง

1.2 อายุ.....ปี

1.3 ระดับการศึกษาสูงสุด

☐ 1) ประถมศึกษา

☐ 2) มัธยมศึกษาตอนต้น (ม.3)

☐ 3) มัธยมศึกษาตอนปลาย (ม.6)/ปวช. หรือเทียบเท่า

☐ 4) อนุปริญญา/ปวส.หรือเทียบเท่า

☐ 5) ปริญญาตรี

☐ 6) สูงกว่าปริญญาตรี

1.4 ตำแหน่งของท่านในชุมชน.....

1.5 ระยะเวลาในการดำรงตำแหน่งมาแล้ว

☐ 1) น้อยกว่า 1 ปี

☐ 2) ระหว่าง 1-5 ปี

☐ 3) ระหว่าง 6 -10 ปี

☐ 4) ระหว่าง 11 - 15 ปี

☐ 5) ระหว่าง 16 -20 ปี

☐ 6) มากกว่า 20 ปีขึ้นไป

1.6 ภูมิลำเนา ☐ 1) อยู่ที่นี้ตั้งแต่เกิด (ข้ามไปตอบ ส่วนที่ 2)

☐ 2) ย้ายมาจากที่อื่น

1.6.1 ย้ายมาจาก

☐ 1) หมู่บ้าน/ตำบล/อำเภออื่นในจังหวัดนี้

☐ 2) กรุงเทพมหานคร/ปริมณฑล

☐ 3) ภาคกลาง

☐ 4) ภาคเหนือ

☐ 5) ภาคตะวันออก

☐ 6) ภาคตะวันออกเฉียงเหนือ

☐ 7) ภาคตะวันตก

☐ 8) ภาคใต้

☐ 9) อื่นๆ ระบุ.....

1.6.2 สาเหตุสำคัญที่ท่านต้องย้ายมาอาศัยที่ชุมชน/หมู่บ้านนี้

☐ 1) โฉนดที่ดินทำกิน

☐ 2) ประกอบอาชีพ

☐ 3) การคมนาคมสะดวก

☐ 4) โฉนดที่ดิน

☐ 5) ย้ายตามครอบครัว/แต่งงาน/ส่วนตัว

☐ 6) เหตุผลอื่นๆ (ระบุ).....



บริษัท เอแอลเอส แลบบอราทอรี กรุป (ประเทศไทย) จำกัด

ส่วนที่ 3 ข้อมูลด้านสุขภาพอนามัยและสาธารณสุข

3.1 สุขภาพ และสาธารณสุขในชุมชน

3.1.1 โรคที่เคยระบาดในชุมชน

- ☐ 1) ไม่มี ☐ 2) มี คือ โรค.....

3.1.2 ในชุมชนของท่านมีโรงพยาบาลส่งเสริมสุขภาพ/ศูนย์บริการสาธารณสุขในชุมชน

- ☐ 1) ไม่มี ☐ 2) มี ได้แก่.....

3.1.3 ประชาชนในชุมชนของท่านส่วนใหญ่เวลาเจ็บป่วยเข้าไปใช้บริการที่ใด มากที่สุด (เลือกตอบเพียง 1 ข้อ)

- ☐ 1) ไม่ไปรักษา/ปล่อยให้หายเอง ☐ 2) ไม่ไปรักษา/ซื้อยามารับประทานเอง ☐ 3) โรงพยาบาลของรัฐ (ระบุ).....
☐ 4) คลินิกเอกชน ☐ 5) โรงพยาบาลเอกชน ☐ 6) โรงพยาบาลส่งเสริมสุขภาพส่วนตำบล
☐ 7) สถานพยาบาลอื่น ๆ (ระบุ).....

3.1.4 ท่านคิดว่าการให้บริการทางสาธารณสุขจากสถานพยาบาลต่าง ๆ มีเพียงพอหรือไม่

- ☐ 1) เพียงพอ ☐ 2) ไม่เพียงพอ เนื่องจาก.....

3.2 แหล่งน้ำเพื่อการน้ำดื่ม (บริโภค) ในชุมชนมาจากแหล่งใด (ตอบได้มากกว่า 1 ข้อ)

- ☐ 1) น้ำฝน ☐ 2) น้ำประปา ☐ 3) น้ำบาดาล ☐ 4) น้ำบรรจุขวด
☐ 5) น้ำจากตู้หยอดเหรียญ ☐ 6) แหล่งอื่นๆ (ระบุ).....

3.3 ชุมชนของท่านมีการปรับปรุงคุณภาพน้ำก่อนดื่ม (บริโภค) หรือไม่

- ☐ 1) ไม่ได้ทำอะไรเลย ☐ 2) ต้ม ☐ 3) กรอง ☐ 4) ตกตะกอนด้วยสารส้ม ☐ 5) อื่นๆ (ระบุ).....

3.4 ชุมชนของท่านพบปัญหาเกี่ยวกับน้ำดื่ม (บริโภค) หรือไม่ อย่างไร

- ☐ 1) ไม่มีปัญหา ☐ 2) มีปัญหา ระบุ.....

3.5 แหล่งน้ำใช้ (อุปโภค) ในชุมชนมาจากแหล่งใด (ตอบได้มากกว่า 1 ข้อ)

- ☐ 1) น้ำฝน ☐ 2) น้ำประปา ☐ 3) น้ำบาดาล ☐ 4) น้ำบรรจุขวด
☐ 5) น้ำจากตู้หยอดเหรียญ ☐ 6) แหล่งน้ำธรรมชาติ เช่น แม่น้ำ คลอง หนอง บึง ☐ 7) แหล่งอื่นๆ (ระบุ).....

3.6 ชุมชนของท่านมีการปรับปรุงคุณภาพน้ำก่อนใช้ (อุปโภค) หรือไม่

- ☐ 1) ไม่ได้ทำอะไรเลย ☐ 2) ต้ม ☐ 3) กรอง ☐ 4) ตกตะกอนด้วยสารส้ม ☐ 5) อื่นๆ (ระบุ).....

3.7 ชุมชนของท่านพบปัญหาเกี่ยวกับน้ำใช้ (อุปโภค) หรือไม่ อย่างไร

- ☐ 1) ไม่มีปัญหา ☐ 2) มีปัญหา ระบุ.....

3.8 ปัจจุบันชุมชนของท่านได้ใช้ประโยชน์จากแหล่งน้ำธรรมชาติอย่างไรบ้าง (ตอบได้มากกว่า 1 ข้อ)

- ☐ 1) ไม่ได้ใช้ประโยชน์ใด ๆ เลย ☐ 2) เกษตรกรรม ระบุ..... ☐ 3) การเพาะเลี้ยงสัตว์น้ำ ระบุ.....
☐ 4) การอุปโภค-บริโภค ☐ 5) การคมนาคม ☐ 6) อื่นๆ ระบุ.....

3.9 แหล่งน้ำเพื่อการเกษตรในชุมชน มาจากแหล่งใด

- ☐ 1) ไม่ได้ทำการเกษตร
☐ 2) ทำการเกษตร โดยใช้แหล่งน้ำจาก (ตอบได้มากกว่า 1 ข้อ)
☐ 1) น้ำฝน ☐ 2) น้ำประปา ☐ 3) น้ำบาดาล
☐ 4) แหล่งน้ำธรรมชาติ เช่น แม่น้ำ คลอง หนอง บึง ☐ 5) แหล่งอื่นๆ (ระบุ).....

3.10 ชุมชนของท่านพบปัญหาเกี่ยวกับน้ำเพื่อการเกษตร หรือไม่ อย่างไร

- ☐ 1) ไม่มีปัญหา ☐ 2) มีปัญหา ระบุ.....

3.11 ชุมชนของท่านมีการกำจัดน้ำเสียจากกิจกรรมต่างๆ ในครัวเรือนอย่างไร (ตอบได้มากกว่า 1 ข้อ)

- ☐ 1) ส่งเข้าระบบบำบัดน้ำเสียรวม ☐ 2) ระบายลงท่อระบายน้ำทิ้ง ☐ 3) ระบายลงดิน/ที่โล่ง
☐ 4) ระบายลงคลอง/แหล่งน้ำตามธรรมชาติโดยตรง ☐ 5) วิธีอื่นๆ (ระบุ).....

3.12 ชุมชนของท่านมีวิธีการกำจัดขยะในครัวเรือนของท่านอย่างไร

- ☐ 1) ไม่แยกขยะ/ใส่ถุงให้รถเก็บขยะมารับ ☐ 2) แยกขยะ/ใส่ถุงให้รถเก็บขยะมารับ
☐ 3) วิธีการเผา ☐ 4) วิธีการฝัง ☐ 5) วิธีอื่นๆ (ระบุ).....

3.13 ชุมชนของท่านพบปัญหากับการกำจัดขยะในครัวเรือนของท่านอย่างไรบ้าง

- ☐ 1) ไม่มีปัญหา ☐ 2) มีปัญหา ระบุ.....

3.14 ระบบไฟฟ้าในชุมชนของท่านมีปัญหาหรือไม่ อย่างไร

- ☐ 1) ไม่มีปัญหา ☐ 2) มีปัญหา ระบุ.....

3.15 ปัญหาจากระบบไฟฟ้าที่เกิดขึ้นในชุมชนส่วนใหญ่เกิดขึ้นในช่วงเวลาใด

- ☐ 1) เช้า ☐ 2) กลางวัน ☐ 3) เย็น ☐ 4) กลางคืน (ก่อนเที่ยงคืน)
☐ 5) กลางคืน (ก่อนเช้า) ☐ 6) ฝนตก ลมแรง ☐ 7) อื่นๆ (ระบุ).....

3.16 เมื่อเกิดปัญหาจากระบบไฟฟ้า มีหน่วยงานใดเข้ามาช่วยเหลือชุมชนของท่าน

- ☐ 1) ไม่มีหน่วยงานใดเข้ามาช่วยเหลือ ☐ 2) การไฟฟ้านครหลวง ☐ 3) การไฟฟ้าส่วนภูมิภาค
☐ 4) การไฟฟ้าฝ่ายผลิตแห่งประเทศไทย (กฟผ.) ☐ 5) อบต./เทศบาล ☐ 6) อื่นๆ (ระบุ).....

3.17 ท่านทราบหรือไม่ว่า หน่วยงานที่ทำหน้าที่ดูแลระบบไฟฟ้าในชุมชนของท่าน คือหน่วยงานใด

- ☐ 1) ไม่ทราบ
☐ 2) ทราบ (โปรดระบุหน่วยงาน)
☐ 1) การไฟฟ้านครหลวง ☐ 2) การไฟฟ้าส่วนภูมิภาค ☐ 3) การไฟฟ้าฝ่ายผลิตแห่งประเทศไทย (กฟผ.)
☐ 4) อบต./เทศบาล ☐ 5) อื่นๆ (ระบุ).....

3.18 ประเภทของถนนในชุมชนเป็นอย่างไร

- ☐ 1) ถนนลาดยาง ☐ 2) ถนนคอนกรีต ☐ 3) ถนนลูกรัง ☐ 4) ถนนดิน

3.19 สภาพของถนนในชุมชนมีปัญหาหรือไม่

- ☐ 1) ไม่มี ☐ 2) มี ระบุ.....

3.20 ท่านมีการสื่อสารในชีวิตประจำวันด้วยวิธีใด (ตอบได้มากกว่า 1 ข้อ)

- ☐ 1) โทรศัพท์มือถือ ☐ 2) โทรศัพท์บ้าน ☐ 3) Social Media เช่น Line Facebook ฯลฯ
☐ 4) Internet Wi-Fi ☐ 5) อื่นๆ ระบุ.....

3.21 ระบบการสื่อสารในหมู่บ้านของท่านมีช่องทางใดบ้าง (ตอบได้มากกว่า 1 ข้อ)

- ☐ 1) เสียงตามสาย ☐ 2) การประชุม ☐ 3) ป้ายประกาศ ☐ 4) Group Line ☐ 5) อื่นๆ (ระบุ).....

3.22 ระบบการสื่อสารในหมู่บ้านท่านมีปัญหาด้านใดบ้าง

- ☐ 1) ไม่มีปัญหา ☐ 2) มีปัญหา โปรดระบุ.....

3.23 ภายในชุมชนของท่านมีปัญหาสังคม หรือไม่ อย่างไร

- ☐ 1) ไม่มีปัญหา
☐ 2) มีปัญหา (ตอบได้มากกว่า 1 ข้อ)
☐ 1) การพนัน ☐ 2) ลักขโมย ☐ 3) ทะเลาะวิวาท
☐ 4) ยาเสพติด ☐ 5) วัยรุ่นมั่วสุม ☐ 6) ปัญหาอื่นๆ (ระบุ).....

3.24 ปัญหาที่สำคัญด้านเศรษฐกิจภายในชุมชน

- ☐ 1) ไม่มีปัญหา
☐ 2) มีปัญหา (ตอบได้มากกว่า 1 ข้อ)
☐ 1) การว่างงาน ☐ 2) การจ้างงานลดลง ☐ 3) รายได้ไม่เพียงพอ
☐ 4) ขาดการพัฒนาอาชีพ ☐ 5) อื่นๆ (ระบุ).....

3.25 ปัญหาที่สำคัญด้านการศึกษาภายในชุมชน

- ☐ 1) ไม่มีปัญหา
- ☐ 2) มีปัญหา (ตอบได้มากกว่า 1 ข้อ)
- ☐ 1) สถานศึกษาไม่เพียงพอ ☐ 2) ขาดแคลนบุคลากรทางการศึกษา ☐ 3) ขาดแคลนอุปกรณ์ทางการศึกษา
- ☐ 4) อื่นๆ (ระบุ).....

3.26 ปัญหาที่สำคัญด้านอื่นๆ ที่ต้องการได้รับการแก้ไขหรือพัฒนา คือ

- 1).....
- 2).....
- 3).....

ส่วนที่ 4 ข้อมูลด้านสภาพแวดล้อมในปัจจุบันของชุมชน

4.1 ในระยะเวลา 5 ปีที่ผ่านมา สภาพสิ่งแวดล้อมปัจจุบันของชุมชนมีการเปลี่ยนแปลงไปจากเดิมหรือไม่

- ☐ 1) ไม่เปลี่ยนแปลง ☐ 2) เปลี่ยนแปลงเล็กน้อย
- ☐ 3) เปลี่ยนแปลงปานกลาง ☐ 4) เปลี่ยนแปลงมาก

สภาพแวดล้อมในชุมชนที่ท่านคิดว่าการเปลี่ยนแปลง เพราะ.....

4.2 ในรอบ 5 ปีที่ผ่านมา ท่านคิดว่าในชุมชนของท่านมีปัญหาสิ่งแวดล้อมด้านใดบ้าง (กรุณาตอบทุกข้อ)

| ลำดับ | ผลกระทบ | ไม่มี | มี | ช่วงเวลาที่ได้รับผลกระทบ | ระบุแหล่งที่มา | | รายละเอียดผลกระทบ | ระดับของผลกระทบ | | |
|-------|--------------------------------|-------|----|--------------------------|----------------|----------|-------------------|-----------------|---------|-----|
| | | | | | แหล่งที่มา | ไม่แน่ใจ | | น้อย | ปานกลาง | มาก |
| 1. | ฝุ่น | | | | | | | | | |
| 2. | เขม่า/ควัน | | | | | | | | | |
| 3. | กลิ่นเหม็น | | | | | | | | | |
| 4. | อากาศร้อนขึ้น | | | | | | | | | |
| 5. | เสียงรบกวน/เสียงดัง | | | | | | | | | |
| 6. | น้ำเสีย | | | | | | | | | |
| 7. | แรงสั่นสะเทือน | | | | | | | | | |
| 8. | สุขภาพอนามัย (แสบตา, จมูก ฯลฯ) | | | | | | | | | |
| 9. | การคมนาคม/จราจรติดขัด | | | | | | | | | |
| 10. | ขยะมูลฝอยตกค้าง | | | | | | | | | |
| 11. | ผลผลิตทางการเกษตรลดลง | | | | | | | | | |
| 12. | ความวิตกกังวลต่าง ๆ | | | | | | | | | |
| 13. | อื่น ๆ ระบุ..... | | | | | | | | | |

หมายเหตุ : ช่วงเวลาที่ได้รับผลกระทบ เช่น เช้า, กลางวัน, เย็น, ตลอดทั้งปี, ฤดูหนาว, ทั้งวัน เป็นต้น

: หากผู้ตอบระบุว่าเป็นผลกระทบจากโครงการให้สอบถามรายละเอียดผลกระทบด้วย

4.3 ท่านคิดว่าปัจจุบันสิ่งแวดล้อมโดยรวมภายในชุมชนของท่านเป็นอย่างไร

- ☐ 1) ดี ☐ 2) ปานกลาง ☐ 3) ไม่ดี

ส่วนที่ 5 การรับทราบข้อมูล/ข่าวสาร และการมีส่วนร่วมกิจกรรมของโครงการ

5.1 ปัจจุบันท่านได้รับข้อมูล “ข่าวสารทั่วไป” จากแหล่งใด (ตอบได้มากกว่า 1 ข้อ)

- ☐ 1) ประกาศประจำชุมชน ☐ 2) เพื่อนบ้าน/ญาติพี่น้อง ☐ 3) เจ้าหน้าที่ของรัฐ ☐ 4) โทรศัพท์
- ☐ 5) วิทยุ ☐ 6) หนังสือพิมพ์ ☐ 7) เสียงตามสาย
- ☐ 8) อินเทอร์เน็ต ☐ 9) ไลน์/Facebook ☐ 10) สื่ออื่นๆ (ระบุ).....

5.2 ท่านได้รับข้อมูลข่าวสารจาก “โครงการระบบโครงข่ายไฟฟ้า 500 กิโลโวลต์ฯ” หรือไม่

- ☐ 1) ไม่เคยได้รับข้อมูล/ข่าวสาร
- ☐ 2) เคยได้รับข้อมูลจาก (ตอบได้มากกว่า 1 ข้อ)
- | | | |
|--|--|--|
| <input type="checkbox"/> 1) ประกาศประจำชุมชน | <input type="checkbox"/> 2) เพื่อนบ้าน/ญาติพี่น้อง | <input type="checkbox"/> 3) เจ้าหน้าที่ของรัฐ |
| <input type="checkbox"/> 4) กำนัน/ผู้ใหญ่บ้าน/ผู้นำชุมชน | <input type="checkbox"/> 5) เจ้าหน้าที่ของ กฟผ. | <input type="checkbox"/> 6) เสียงตามสาย |
| <input type="checkbox"/> 7) บอร์ดหน่วยงานราชการ | <input type="checkbox"/> 8) เว็บไซต์ของ กฟผ. | <input type="checkbox"/> 9) การศึกษาดูงานโครงการ |
| <input type="checkbox"/> 10) สื่ออื่นๆ (ระบุ)..... | | |

5.3 ท่านต้องการรับข้อมูลข่าวสารของ “โครงการระบบโครงข่ายไฟฟ้า 500 กิโลโวลต์ฯ” ผ่านทางสื่อใด (ตอบได้มากกว่า 1 ข้อ)

- ☐ 1) ไม่ต้องการรับข้อมูล/ข่าวสาร
- ☐ 2) ต้องการรับข้อมูล/ข่าวสาร ผ่านทางสื่อ (ตอบได้มากกว่า 1 ข้อ)
- | | | |
|---|---|--|
| <input type="checkbox"/> 1) ประกาศประจำชุมชน | <input type="checkbox"/> 2) เจ้าหน้าที่ของรัฐ | <input type="checkbox"/> 3) กำนัน/ผู้ใหญ่บ้าน/ผู้นำชุมชน |
| <input type="checkbox"/> 4) เจ้าหน้าที่ของ กฟผ. | <input type="checkbox"/> 5) เสียงตามสาย | <input type="checkbox"/> 6) บอร์ดหน่วยงานราชการ |
| <input type="checkbox"/> 7) เว็บไซต์ของ กฟผ. | <input type="checkbox"/> 8) การศึกษาดูงานโรงไฟฟ้า | <input type="checkbox"/> 9) สื่ออื่นๆ (ระบุ)..... |

5.4 ท่านต้องการรับข้อมูลข่าวสารของ “โครงการระบบโครงข่ายไฟฟ้า 500 กิโลโวลต์ฯ” เรื่องใดบ้าง (ตอบได้มากกว่า 1 ข้อ)

- ☐ 1) การดำเนินงานของโครงการ
- ☐ 2) การทำกิจกรรมเพื่อสังคม/ชุมชน
- ☐ 3) ผลกระทบสิ่งแวดล้อม
- ☐ 4) การจ้างงาน
- ☐ 5) อื่นๆ ระบุ.....

5.5 ท่านทราบหรือไม่ว่า การไฟฟ้าฝ่ายผลิตแห่งประเทศไทย (กฟผ.) มีการตรวจติดตามคุณภาพสิ่งแวดล้อม (เช่น การปลูกป่า) รอบโครงการระบบโครงข่ายไฟฟ้า 500 กิโลโวลต์ฯ อย่างสม่ำเสมอ

- ☐ 1) ทราบ
- ☐ 2) ไม่ทราบ

5.6 ท่านเป็นสมาชิกกลุ่มสังคมที่จัดตั้งขึ้นในชุมชนใดบ้าง

- ☐ 1) ไม่เป็นสมาชิกกลุ่มสังคมใดๆ ในชุมชน
- ☐ 2) เป็นสมาชิก (โดยระบุ เรียงลำดับความถี่ในการเข้าร่วมกลุ่มจากมากไปหาน้อย)
1. กลุ่ม.....
 2. กลุ่ม.....
 3. กลุ่ม.....

5.7 ท่านมีส่วนร่วมในกิจกรรมในประเพณีท้องถิ่น หรือไม่

- ☐ 1) ไม่มี/ไม่เคยร่วมกิจกรรมใดๆ
- ☐ 2) เคยร่วม/เข้าร่วมกิจกรรมต่างๆ (ตอบได้มากกว่า 1 ข้อ)
- | | |
|---|--|
| <input type="checkbox"/> 1) งานบุญเทศกาลต่างๆ | <input type="checkbox"/> 2) งานประเพณีท้องถิ่น |
| <input type="checkbox"/> 3) งานพัฒนาท้องถิ่น | <input type="checkbox"/> 4) งานอื่นๆ (ระบุ)..... |

5.8 ในรอบ 5 ปีที่ผ่านมา ท่านเคยมีส่วนร่วมทำกิจกรรม/ได้รับการสนับสนุนจาก “โครงการระบบโครงข่ายไฟฟ้า 500 กิโลโวลต์ฯ” หรือไม่

- ☐ 1) ไม่เคย เพราะไม่สนใจ/ไม่ต้องการ (ข้ามไปตอบข้อ 5.10)
- ☐ 2) ไม่เคย เพราะไม่มีข้อมูล (ข้ามไปตอบข้อ 5.10)
- ☐ 3) เคยเข้าร่วมทำกิจกรรม หรือได้รับความช่วยเหลือ

5.9 ในรอบ 5 ปีที่ผ่านมา ท่านเคยมีส่วนร่วมทำกิจกรรม/ได้รับการสนับสนุนจาก “โครงการระบบโครงข่ายไฟฟ้า 500 กิโลโวลต์ฯ” ในด้านใดบ้าง

| กิจกรรม | เข้าร่วม | ไม่ได้เข้าร่วม | ข้อเสนอแนะ |
|--|----------|----------------|------------|
| 1. สนับสนุนงานด้านการศึกษา เช่น ทุนการศึกษา พัฒนาโรงเรียน (โครงการ EGAT Together) มอบอุปกรณ์การศึกษา ฯลฯ | | | |
| 2. สนับสนุนด้านศาสนาและวัฒนธรรม เช่น ทำนุบำรุงศาสนสถาน ทอดผ้าป่า ทอดกฐิน ถวายเทียนพรรษา ฯลฯ | | | |
| 3. สนับสนุนงานด้านการกุศล เช่น บริจาคสิ่งของ ช่วยเหลือภัยพิบัติต่างๆ ฯลฯ | | | |
| 4. สนับสนุนด้านคุณภาพชีวิต เช่น สนับสนุนอาชีพชุมชน รับแรงงานท้องถิ่น สนับสนุนน้ำดื่ม น้ำใช้ โครงการชีวิตวิถี มอบแบตเตอรี่ให้ทหารพราน เจาะบาดาล มอบเครื่องกรองน้ำเพื่อผลิตน้ำดื่มให้ชุมชน ฯลฯ | | | |
| 5. สนับสนุนงานด้านสาธารณสุขประโยชน์ เช่น ปลูกต้นไม้ ฯลฯ | | | |
| 6. สนับสนุนด้านสาธารณสุขและสุขภาพ เช่น โครงการแว่นแก้ว ฯลฯ | | | |

5.10 ท่านต้องการให้ทาง “โครงการระบบโครงข่ายไฟฟ้า 500 กิโลโวลต์ฯ” ส่งเสริมกิจกรรมด้านใดให้กับชุมชนของท่าน

- ☐ 1) ไม่ต้องการ
- ☐ 2) ต้องการ ได้แก่ (ตอบได้มากกว่า 1 คำตอบ)
- ☐ 2.1) สนับสนุนกิจกรรมด้านการศึกษา (ระบุ).....
- ☐ 2.2) สนับสนุนกิจกรรมด้านศาสนาและวัฒนธรรม (ระบุ).....
- ☐ 2.3) สนับสนุนกิจกรรมด้านการกุศล (ระบุ).....
- ☐ 2.4) สนับสนุนกิจกรรมด้านคุณภาพชีวิต (ระบุ).....
- ☐ 2.5) สนับสนุนกิจกรรมด้านสาธารณสุขประโยชน์ (ระบุ).....
- ☐ 2.6) สนับสนุนกิจกรรมด้านสาธารณสุขและสุขภาพ (ระบุ).....
- ☐ 2.7) สนับสนุนกิจกรรมด้านอื่นๆ (ระบุ).....

5.11 ในอนาคตหาก “โครงการระบบโครงข่ายไฟฟ้า 500 กิโลโวลต์ฯ” มีการจัดกิจกรรมต่าง ๆ ที่เป็นประโยชน์ต่อชุมชน หรือส่วนรวม ท่านยินดีเข้าร่วมกิจกรรมต่างๆ ที่จะจัดขึ้นหรือไม่

- ☐ 1) ยินดี ☐ 2) ไม่ยินดี เพราะ ☐ 3) ไม่มีความคิดเห็น

5.12 ท่านคิดว่า “โครงการระบบโครงข่ายไฟฟ้า 500 กิโลโวลต์ฯ” ก่อให้เกิดประโยชน์กับชุมชนหรือไม่ อย่างไร

- ☐ 1) ไม่มีประโยชน์กับชุมชน
- ☐ 2) มีประโยชน์ (ตอบได้มากกว่า 1 ข้อ)
- ☐ 1) ช่วยพัฒนาโครงสร้างพื้นฐานและสาธารณูปโภคในท้องถิ่นอย่างยั่งยืน
- ☐ 2) ส่งเสริมการจ้างงานในชุมชน
- ☐ 3) ส่งเสริมให้เศรษฐกิจในชุมชนให้ดีขึ้น
- ☐ 4) ส่งเสริมสุขภาพอนามัยในชุมชนให้ดีขึ้น
- ☐ 5) อื่นๆ (ระบุ).....

ส่วนที่ 6 ผลกระทบและความคิดเห็นต่อการดำเนินโครงการ

6.1 ในรอบ 5 ปีที่ผ่านมาการดำเนินงานของโครงการระบบโครงข่ายไฟฟ้า 500 กิโลโวลต์ฯ มีผลกระทบด้านสิ่งแวดล้อม และด้านสุขภาพอนามัยของชุมชน หรือไม่ (แหล่งที่มาจากโครงการข้อ 4.2)

- ☐ 1) ไม่มีผลกระทบ (ข้ามไป 6.2)
- ☐ 2) มีผลกระทบ (ระบุ)
- ระดับผลกระทบ ☐ 1) น้อย ☐ 2) ปานกลาง ☐ 3) มาก
- ข้อเสนอแนะเพื่อลดผลกระทบ.....

6.2 ท่านมีความรู้สึกโดยรวมต่อ “โครงการระบบโครงข่ายไฟฟ้า 500 กิโลโวลต์ฯ” อย่างไรบ้าง

| ความรู้สึก | ระดับความรู้สึก | เหตุผล |
|--|---|------------------------------|
| <input type="checkbox"/> 1) พึงพอใจ | <input type="checkbox"/> มาก <input type="checkbox"/> ปานกลาง <input type="checkbox"/> น้อย | ระบุ |
| <input type="checkbox"/> 2) ไม่พึงพอใจ | <input type="checkbox"/> มาก <input type="checkbox"/> ปานกลาง <input type="checkbox"/> น้อย | ระบุ |
| <input type="checkbox"/> 3) ไม่มีความคิดเห็น | | |

ส่วนที่ 7 ความเชื่อมั่น และความคิดเห็นต่อโครงการ

7.1 ท่านมีความเชื่อมั่นต่อมาตรการป้องกันผลกระทบสิ่งแวดล้อม และระบบการจัดการด้านสิ่งแวดล้อมของ “โครงการระบบโครงข่ายไฟฟ้า 500 กิโลโวลต์ฯ” มากน้อยเพียงใด

- ☐ 1) เชื่อมั่นสูง ☐ 2) เชื่อมั่นปานกลาง ☐ 3) เชื่อมั่นน้อย เพราะ
☐ 4) ไม่มีความเชื่อมั่น เพราะ
☐ 5) ไม่แน่ใจ ☐ 6) ไม่แสดงความคิดเห็น

7.2 ข้อเสนอแนะ/ความคิดเห็นเพิ่มเติมต่อ “โครงการระบบโครงข่ายไฟฟ้า 500 กิโลโวลต์ฯ”

.....

.....

.....

.....

ส่วนที่ 8 ดัชนีชี้วัดสุขภาพจิต

คำชี้แจง กรุณาทำเครื่องหมาย ✓ ลงในช่องที่มีข้อความตรงกับตัวท่านมากที่สุด และขอความร่วมมือตอบคำถามทุกข้อ

คำถามต่อไปนี้จะถามถึงประสบการณ์ของท่านในช่วง 1 เดือนที่ผ่านมา จนถึงปัจจุบัน ให้ท่านสำรวจตัวท่านเองและประเมินเหตุการณ์ อาการ ความคิดเห็นและความรู้สึกของท่าน ว่าอยู่ในระดับใด แล้วตอบลงในช่องคำตอบที่เป็นจริงกับตัวท่านมากที่สุด โดยคำตอบจะมี

4 ตัวเลือก คือ

ไม่เลย หมายถึง ไม่เคยมีเหตุการณ์ อาการ ความรู้สึก หรือไม่เห็นด้วยกับเรื่องนั้นๆ

เล็กน้อย หมายถึง เคยมีเหตุการณ์ อาการ ความรู้สึกในเรื่องนั้นๆ เพียงเล็กน้อย หรือเห็นด้วยกับเรื่องนั้นๆ เพียงเล็กน้อย

มาก หมายถึง เคยมีเหตุการณ์ อาการ ความรู้สึกในเรื่องนั้นๆ มาก หรือเห็นด้วยกับเรื่องนั้นๆ มาก

มากที่สุด หมายถึง เคยมีเหตุการณ์ อาการ ความรู้สึกในเรื่องนั้นๆ มากที่สุด หรือเห็นด้วยกับเรื่องนั้นๆ มากที่สุด

| ข้อ | คำถาม | ไม่เลย | เล็กน้อย | มาก | มากที่สุด |
|-----|---|--------|----------|-----|-----------|
| 1 | ท่านรู้สึกพึงพอใจในชีวิต | | | | |
| 2 | ท่านรู้สึกสบายใจ | | | | |
| 3 | ท่านรู้สึกเบื่อหน่ายต่อการดำเนินชีวิตประจำวัน | | | | |
| 4 | ท่านรู้สึกผิดหวังในตัวเอง | | | | |
| 5 | ท่านรู้สึกว่าชีวิตของท่านมีแต่ความทุกข์ | | | | |
| 6 | ท่านสามารถทำใจยอมรับได้สำหรับปัญหาที่ยากจะแก้ไข (เมื่อมีปัญหา) | | | | |
| 7 | ท่านมั่นใจว่าจะสามารถควบคุมอารมณ์ได้เมื่อมีเหตุการณ์คับขันหรือร้ายแรงเกิดขึ้น | | | | |
| 8 | ท่านมั่นใจที่จะเผชิญกับเหตุการณ์ร้ายแรงที่เกิดขึ้นในชีวิต | | | | |
| 9 | ท่านรู้สึกเห็นอกเห็นใจเมื่อมีผู้อื่นทุกข์ | | | | |
| 10 | ท่านรู้สึกเป็นสุขในการช่วยเหลือผู้อื่นที่มีปัญหา | | | | |
| 11 | ท่านให้ความช่วยเหลือแก่ผู้อื่นเมื่อมีโอกาส | | | | |
| 12 | ท่านรู้สึกภูมิใจในตนเอง | | | | |
| 13 | ท่านรู้สึกมั่นคง ปลอดภัย เมื่ออยู่ในครอบครัว | | | | |
| 14 | หากท่านป่วยหนัก ท่านเชื่อว่าครอบครัวจะดูแลท่านเป็นอย่างดี | | | | |
| 15 | สมาชิกในครอบครัวมีความรักและผูกพันต่อกัน | | | | |

ที่มา : กรมสุขภาพจิต, 2550 สืบค้นข้อมูลเมื่อเดือนสิงหาคม 2567

**** ขอขอบคุณทุกท่านที่ให้ความร่วมมือในการตอบแบบสัมภาษณ์เป็นอย่างดี ****



สแกน QR Code

*****ขอความกรุณาท่านส่งแบบสอบถามคืนโครงการฯ*****

ในช่องทางแอปพลิเคชันไลน์ (Line) หรือ E-mail

ID Line: nann1403

E-mail: narumol.rattanakh@gmail.com

แบบสัมภาษณ์ งานติดตามตรวจสอบผลกระทบสิ่งแวดล้อมด้านเศรษฐกิจ สังคม และการมีส่วนร่วมของ
ประชาชนที่มีต่อการดำเนินงานของโครงการระบบโครงข่ายไฟฟ้า 500 กิโลโวลต์ ชายแดน (บริเวณจังหวัด
น่าน) - น่าน 2 - แม่เมาะ 3 (ส่วนที่พาดผ่านพื้นที่ป่าอนุรักษ์เพิ่มเติม) สำหรับรับซื้อไฟฟ้าจากโรงไฟฟ้าพลัง
ความร้อนหงสาสิกไนต์ ประจำปี 2567 "กลุ่มครัวเรือน"



| | | | | | |
|--|--|--|--|--|--|
| | | | | | |
| | | | | | |



แบบสัมภาษณ์ งานติดตามตรวจสอบผลกระทบสิ่งแวดล้อมด้านเศรษฐกิจ สังคม และการมีส่วนร่วมของประชาชน
ที่มีต่อการดำเนินงานของโครงการระบบโครงข่ายไฟฟ้า 500 กิโลโวลต์
ชายแดน (บริเวณจังหวัดน่าน) - น่าน 2 - แม่เมาะ 3 (ส่วนที่พาดผ่านพื้นที่ป่าอนุรักษ์เพิ่มเติม) สำหรับรับซื้อไฟฟ้า
จากโรงไฟฟ้าพลังความร้อนหงสาลีกไนต์ ประจำปี 2567 "กลุ่มครัวเรือน"

ชื่อ-นามสกุล ผู้ให้สัมภาษณ์.....บ้านเลขที่.....หมู่ที่.....

ชื่อชุมชน/หมู่บ้าน.....ตำบล.....อำเภอ.....จังหวัด.....

คำชี้แจง: เพื่อเป็นการปฏิบัติตาม พ.ร.บ.คุ้มครองข้อมูลส่วนบุคคล พ.ศ.2562 การไฟฟ้าฝ่ายผลิตแห่งประเทศไทย (กฟผ.) ได้อนุญาตให้บริษัท เอแอลเอส แลบบอราทอรี กรุ๊ป (ประเทศไทย) จำกัด เป็นผู้จัดทำรายงานติดตามตรวจสอบผลกระทบสิ่งแวดล้อมด้านสังคมเศรษฐกิจ ทักษะคิดและความคิดเห็นของประชาชน ทั้งนี้ทางบริษัท เอแอลเอสแลบบอราทอรี กรุ๊ป (ประเทศไทย) จำกัด ขอแจ้งให้ท่านทราบว่าข้อมูลของท่านจะถูกเก็บรักษาไว้เป็นความลับ โดยไม่เผยแพร่ตามกฎหมายกำหนด และจะนำไปใช้ตามวัตถุประสงค์ของการศึกษา และจัดทำรายงานติดตามตรวจสอบผลกระทบสิ่งแวดล้อมด้านสังคมเศรษฐกิจ ทักษะคิดและความคิดเห็นของประชาชนท่านนั้น

ท่านยินยอมให้เปิดเผยข้อมูลส่วนบุคคลหรือไม่

☐ 1) ไม่ยินยอมให้ข้อมูลส่วนบุคคล

☐ 2) ยินยอมให้ข้อมูลส่วนบุคคล ☐ 2.1) ถ่ายภาพได้ ☐ 2.2) ยกเว้นการถ่ายภาพ

(หมายเหตุ ข้อมูลส่วนบุคคล หมายถึง ข้อมูลเกี่ยวกับบุคคลซึ่งทำให้สามารถระบุตัวบุคคลนั้นได้ไม่ว่าทางตรงหรือทางอ้อม อาทิเช่น ชื่อ นามสกุล เพศ เชื้อชาติ ที่อยู่ เบอร์โทรศัพท์ และ รูปถ่าย)

คำชี้แจง: 1. แบบสัมภาษณ์ฉบับนี้ ใช้สำหรับประชาชนที่อาศัยอยู่ในพื้นที่ศึกษาโครงการ

2. ขอความกรุณาตอบแบบสัมภาษณ์ให้ครบทุกข้อ

โปรดทำเครื่องหมาย ✓ ในช่องว่างที่ท่านเลือกตอบและเติมค่าลงในช่องว่าง

ส่วนที่ 1 ข้อมูลทั่วไปของผู้ให้สัมภาษณ์

1.1 สถานภาพ

- ☐ 1) หัวหน้าครัวเรือน ☐ 2) คู่สมรสของหัวหน้าครัวเรือน ☐ 3) บุตร/ธิดา
☐ 4) เขย/สะใภ้ ☐ 5) บิดา/มารดา ☐ 6) ผู้อาศัย (ระบุ).....

1.2 เพศ ☐ 1) ชาย ☐ 2) หญิง

1.3 อายุ.....ปี (ผู้ถูกสัมภาษณ์ต้องมีอายุไม่ต่ำกว่า 20 ปี)

1.4 นับถือศาสนา

- ☐ 1) พุทธ ☐ 2) คริสต์ ☐ 3) อิสลาม ☐ 4) อื่นๆ (ระบุ).....

1.5 สถานภาพสมรส

- ☐ 1) โสด ☐ 2) สมรส ☐ 3) อื่นๆ

1.6 ระดับการศึกษา

- ☐ 1) ไม่ได้รับการศึกษา ☐ 2) ประถมศึกษา ☐ 3) มัธยมศึกษาตอนต้น ☐ 4) มัธยมศึกษาตอนปลาย/ปวช.
☐ 5) อนุปริญญา/ปวส. ☐ 6) ปริญญาตรี ☐ 7) สูงกว่าปริญญาตรี

1.7 อาชีพหลักของครัวเรือน

- ☐ 1) ไม่ได้ประกอบอาชีพ (รวมผู้สูงอายุ, แม่บ้าน, นักเรียน, นักศึกษา, กำลังหางานทำ, เจ็บป่วย / พิการ)
☐ 2) รับราชการ/รัฐวิสาหกิจ ☐ 3) พนักงานในโรงงานอุตสาหกรรม ☐ 4) พนักงานบริษัทเอกชน
☐ 5) ค้าขาย ☐ 6) รับจ้าง ☐ 6.1) รับจ้างทั่วไป ☐ 6.2) รับจ้างงานภายใน กฟผ.
☐ 6.3) รับจ้างภาคเกษตร ☐ 6.4) รับจ้างในโรงงานอุตสาหกรรม
☐ 7) อาชีพอิสระ ☐ 8) ธุรกิจส่วนตัว ☐ 9) เกษตรกรรม ระบุ
☐ 10) ปศุสัตว์ ระบุ..... ☐ 11) ประมง ระบุ
☐ 12) อาชีพอื่นๆ (ระบุ).....

1.8 อาชีพครองครองครัวเรือน

- ☐ 1) ไม่มีอาชีพครอง ☐ 2) รับราชการ/รัฐวิสาหกิจ ☐ 3) พนักงานในโรงงานอุตสาหกรรม ☐ 4) พนักงานบริษัทเอกชน
☐ 5) ค้าขาย ☐ 6) รับจ้าง โปรดระบุ... ☐ (6.1) รับจ้างทั่วไป ☐ (6.2) รับจ้างงานภายใน กฟผ.
☐ (6.3) รับจ้างภาคเกษตร ☐ (6.4) รับจ้างในโรงงานอุตสาหกรรม
☐ 7) อาชีพอิสระ ☐ 8) ธุรกิจส่วนตัว ☐ 9) เกษตรกรรม ระบุ
☐ 10) ปศุสัตว์ ระบุ..... ☐ 11) ประมง ระบุ
☐ 12) อาชีพอื่นๆ (ระบุ).....

1.9 ท่านอาศัยอยู่ในชุมชน/หมู่บ้านนี้มาเป็นระยะเวลา.....ปี (เกิน 6 เดือน นับเป็น 1 ปี) (ตั้งแต่ พ.ศ.....)

- ☐ 1) เกิดที่นี่/ชุมชน/หมู่บ้านนี้
☐ 2) ย้ายมาจากที่อื่น ระบุ
☐ 1) หมู่บ้าน/ตำบล/อำเภออื่นในจังหวัดนี้ ☐ 2) กรุงเทพมหานคร/ปริมณฑล ☐ 3) ภาคกลาง
☐ 4) ภาคเหนือ ☐ 5) ภาคตะวันออก ☐ 6) ภาคตะวันออกเฉียงเหนือ ☐ 7) ภาคตะวันตก
☐ 8) ภาคใต้ ☐ 9) อื่นๆ ระบุ.....

1.10 สาเหตุสำคัญที่ครอบครัวของท่านต้องย้ายมาอาศัยที่ชุมชน/หมู่บ้านนี้

- ☐ 1) โฉนดแหล่งที่ดินทำกิน ☐ 2) ประกอบอาชีพ ☐ 3) การคมนาคมสะดวก
☐ 4) โฉนดเรือญาติ ☐ 5) ย้ายตามครอบครัว/แต่งงาน/ส่วนตัว ☐ 6) เหตุผลอื่นๆ (ระบุ).....

ส่วนที่ 2 ข้อมูลด้านสภาพเศรษฐกิจของครัวเรือน

2.1 จำนวนสมาชิกในครัวเรือน.....คน (รวมทั้งตัวท่านเองด้วย)

- อายุของสมาชิกในครัวเรือน ☐ 1) ต่ำกว่า 15 ปี คน ☐ 2) 16-30 ปี คน ☐ 3) 31 -45 ปี คน
☐ 4) 46 – 60 ปี คน ☐ 5) 60 ปีขึ้นไป คน

2.2 จำนวนสมาชิกในครัวเรือนที่ทำงานมีรายได้.....คน ไม่ทำงาน/ไม่มีรายได้.....คน

2.3 ในครัวเรือนของท่าน มีสมาชิกที่ทำงานอยู่ “โครงการระบบโครงข่ายไฟฟ้า 500 กิโลโวลต์” หรือไม่

- ☐ 1) ไม่มี
☐ 2) มี จำนวน.....คน ☐ 2.1) เป็นพนักงานของ กฟผ.จำนวน คน
☐ 2.2) รับจ้างภายใน กฟผ. จำนวน คน

2.4 ปัจจุบันที่พักอาศัยเป็นของใคร

- ☐ 1) ของตนเอง/คู่สมรส ☐ 2) บิดา/มารดาของตนเอง ☐ 3) บิดา/มารดาของคู่สมรส
☐ 4) บ้านเช่า/ห้องเช่า ☐ 5) อื่นๆ (ระบุ).....

2.5 ครอบครัวของท่านมีปัญหาในการประกอบอาชีพหรือไม่

- ☐ 1) ไม่มีปัญหา ☐ 2) มีปัญหา ในเรื่อง.....

2.6 ปัจจุบัน ท่านมีความคิด/ต้องการเปลี่ยนอาชีพหรือไม่

- ☐ 1) ไม่คิด/ไม่ต้องการเปลี่ยนอาชีพ
☐ 2) ต้องการเปลี่ยนอาชีพ เพราะ (ระบุ).....

ส่วนที่ 3 ข้อมูลด้านสุขภาพอนามัยและสาธารณสุขโรค

ข้อมูลด้านสุขภาพอนามัย

3.1 ในรอบ 5 ปีที่ผ่านมา ท่านและสมาชิกในครัวเรือน มีการเจ็บป่วยถึงขนาดต้องไปหาหมอหรือไม่

- ☐ 1) ไม่เคยเจ็บป่วยในรอบ 5 ปีที่ผ่านมา (ข้ามไปข้อ 3.2)
- ☐ 2) เคยป่วย เป็นโรค (ระบุโรคที่ท่านเป็นอยู่ในปัจจุบัน โดยสามารถตอบได้มากกว่า 1 โรค)

| ลำดับ | โรค | จำนวนครั้งที่ป่วย ในรอบปีที่ผ่านมา | ระยะเวลาที่ป่วย (ตามความจริง) |
|-------------------------------|---|---------------------------------------|----------------------------------|
| <input type="checkbox"/> 1. | โรคติดเชื้อและปรสิต | | |
| <input type="checkbox"/> 2. | เนื้องอกและมะเร็ง | | |
| <input type="checkbox"/> 3. | โรคเลือดและอวัยวะสร้างเลือดและความผิดปกติเกี่ยวกับภูมิคุ้มกัน | | |
| <input type="checkbox"/> 4. | โรคเกี่ยวกับต่อมไร้ท่อโภชนาการและเมตาบอลิซึม | | |
| <input type="checkbox"/> 5. | ภาวะแปรปรวนทางจิต และพฤติกรรม | | |
| <input type="checkbox"/> 6. | โรคเกี่ยวกับระบบประสาท | | |
| <input type="checkbox"/> 7. | โรคตาส่วนประกอบของตา | | |
| <input type="checkbox"/> 8. | โรคหูและปุ่มกกหู | | |
| <input type="checkbox"/> 9. | โรกระบบไหลเวียนเลือด | | |
| <input type="checkbox"/> 10. | โรกระบบหายใจ (เลือกตอบข้อ 10.1 หรือ 10.2) | | |
| <input type="checkbox"/> 10.1 | การติดเชื้อทางเดินหายใจส่วนบนเฉียบพลัน เช่น ไข้หวัด ไข้หวัดใหญ่ ปอดบวม ทอนซิลอักเสบ กลัอง เสียงอักเสบเฉียบพลัน เป็นต้น | | |
| <input type="checkbox"/> 10.2 | โรกระบบหายใจอื่น ๆ (ระบุ)..... | | |
| <input type="checkbox"/> 11. | โรกระบบย่อยอาหารรวมโรคในช่องปาก | | |
| <input type="checkbox"/> 12. | โรคผิวหนังและเนื้อเยื่อใต้ผิวหนัง | | |
| <input type="checkbox"/> 13. | โรกระบบกล้ามเนื้อโครงร่างและเนื้อเยื่อเสริม | | |
| <input type="checkbox"/> 14. | โรกระบบสืบพันธุ์ร่วมปัสสาวะ | | |
| <input type="checkbox"/> 15. | ภาวะแทรกซ้อนในการตั้งครรภ์ การคลอดและระยะหลังคลอด | | |
| <input type="checkbox"/> 16. | ภาวะผิดปกติของทารกที่เกิดขึ้นในระยะปริกำเนิด (อายุครรภ์ 22 สัปดาห์ขึ้นไปจนถึง 7 วันหลังคลอด) | | |
| <input type="checkbox"/> 17. | รูปร่างผิดปกติแต่กำเนิดการพิการจนผิดรูปแต่กำเนิดโครโมโซมผิดปกติ | | |
| <input type="checkbox"/> 18. | อาการแสดงและสิ่งผิดปกติที่พบได้จากการตรวจทางคลินิกและห้องปฏิบัติการที่ไม่สามารถ จำแนกโรคใน กลุ่มอื่นได้ | | |
| <input type="checkbox"/> 19. | การเป็นพิษและผลที่ตามมา | | |
| <input type="checkbox"/> 20. | อุบัติเหตุจากการขนส่งและผลที่ตามมา | | |
| <input type="checkbox"/> 21. | โรคอื่นๆ (ระบุ)..... | | |

ที่มา: 21 กลุ่มโรคตามประกาศของกระทรวงสาธารณสุข

3.2 เมื่อท่านและสมาชิกในครัวเรือนเจ็บป่วย ท่านไปรักษาพยาบาลที่ใด

- ☐ 1) ไม่ไปรักษา/ปล่อยให้หายเอง ☐ 2) ไม่ไปรักษา/ซื้อยามารับประทานเอง ☐ 3) โรงพยาบาลของรัฐ (ระบุ).....
- ☐ 4) คลินิกเอกชน ☐ 5) โรงพยาบาลเอกชน ☐ 6) โรงพยาบาลส่งเสริมสุขภาพส่วนตำบล
- ☐ 7) สถานพยาบาลอื่นๆ (ระบุ).....

3.3 ท่านและครอบครัวมีปัญหาด้านการเข้ารับบริการสาธารณสุข หรือไม่

- ☐ 1) ไม่มีปัญหา ☐ 2) มีปัญหา ได้แก่.....

3.4 การสูบบุหรี่

- ท่านสูบบุหรี่ ☐ 1) สูบ ☐ 2) ไม่สูบ ☐ 3) เคยสูบแต่เลิกแล้ว. ปี
- สมาชิกในบ้านสูบบุหรี่ ☐ 1) สูบ ☐ 2) ไม่สูบ ☐ 3) เคยสูบแต่เลิกแล้ว. ปี

3.5 การดื่มแอลกอฮอล์

- ท่านดื่มแอลกอฮอล์ ☐ 1) ดื่ม ☐ 2) ไม่ดื่ม ☐ 3) เคยดื่มแต่เลิกแล้ว. ปี
- สมาชิกในบ้านดื่มแอลกอฮอล์ ☐ 1) ดื่ม ☐ 2) ไม่ดื่ม ☐ 3) เคยดื่มแต่เลิกแล้ว. ปี

ข้อมูลด้านสาธารณูปโภค

3.7 แหล่งน้ำเพื่อการน้ำดื่ม (บริโภค) ในครัวเรือน มาจากแหล่งใด

- ☐ 1) น้ำฝน ☐ 2) น้ำประปา ☐ 3) น้ำบาดาล ☐ 4) น้ำบรรจุขวด
- ☐ 5) น้ำจากตู้หยอดเหรียญ ☐ 6) แหล่งอื่นๆ (ระบุ).....

3.8 ท่านมีการปรับปรุงคุณภาพน้ำก่อนดื่ม (บริโภค) หรือไม่

- ☐ 1) ไม่ได้ทำอะไรเลย ☐ 2) ต้ม ☐ 3) กรอง ☐ 4) ตกตะกอนด้วยสารส้ม ☐ 5) อื่นๆ (ระบุ).....

3.9 ท่านพบปัญหาเกี่ยวกับน้ำดื่ม (บริโภค) หรือไม่ อย่างไร

- ☐ 1) ไม่มีปัญหา ☐ 2) มีปัญหา ระบุ.....

3.10 แหล่งน้ำใช้ (อุปโภค) ในครัวเรือน มาจากแหล่งใด (ตอบได้มากกว่า 1 ข้อ)

- ☐ 1) น้ำฝน ☐ 2) น้ำประปา ☐ 3) น้ำบาดาล ☐ 4) น้ำบรรจุขวด
- ☐ 5) น้ำจากตู้หยอดเหรียญ ☐ 6) แหล่งน้ำธรรมชาติ เช่น แม่น้ำ คลอง หนอง บึง ☐ 7) แหล่งอื่นๆ (ระบุ).....

3.11 ท่านมีการปรับปรุงคุณภาพน้ำก่อนใช้ (อุปโภค) หรือไม่

- ☐ 1) ไม่ได้ทำอะไรเลย ☐ 2) ต้ม ☐ 3) กรอง ☐ 4) ตกตะกอนด้วยสารส้ม ☐ 5) อื่นๆ (ระบุ).....

3.12 ท่านพบปัญหาเกี่ยวกับน้ำใช้ (อุปโภค) หรือไม่ อย่างไร

- ☐ 1) ไม่มีปัญหา ☐ 2) มีปัญหา ระบุ.....

3.13 ปัจจุบันท่านได้ใช้ประโยชน์จากแหล่งน้ำธรรมชาติอย่างไรบ้าง (ตอบได้มากกว่า 1 ข้อ)

- ☐ 1) ไม่ได้ใช้ประโยชน์ใด ๆ เลย ☐ 2) เกษตรกรรม ระบุ..... ☐ 3) การเพาะเลี้ยงสัตว์ฯ ระบุ.....
- ☐ 4) การอุปโภค-บริโภค ☐ 5) การคมนาคม ☐ 6) อื่นๆ ระบุ.....

3.14 แหล่งน้ำเพื่อการเกษตรในครัวเรือน มาจากแหล่งใด (เฉพาะผู้ที่ทำเกษตร)

- ☐ 1) ไม่ได้ทำการเกษตร
- ☐ 2) ทำการเกษตร (โดยใช้แหล่งน้ำจาก)
- ☐ 2.1) น้ำฝน ☐ 2.2) น้ำประปา ☐ 2.3) น้ำบาดาล
- ☐ 2.4) แหล่งน้ำธรรมชาติ เช่น แม่น้ำ คลอง หนอง บึง ☐ 2.5) แหล่งอื่นๆ (ระบุ).....

3.15 ท่านพบปัญหาเกี่ยวกับน้ำเพื่อการเกษตร หรือไม่ อย่างไร (เฉพาะผู้ที่ทำเกษตร)

- ☐ 1) ไม่มีปัญหา ☐ 2) มีปัญหา ระบุ.....

3.16 ท่านมีการกำจัดน้ำเสียจากกิจกรรมต่างๆ ในครัวเรือนอย่างไร (ตอบได้มากกว่า 1 ข้อ)

- ☐ 1) ส่งเข้าระบบบำบัดน้ำเสียรวม ☐ 2) ระบายลงท่อระบายน้ำทิ้ง ☐ 3) ระบายลงดิน/ที่โล่ง
- ☐ 4) ระบายลงคลอง/แหล่งน้ำตามธรรมชาติโดยตรง ☐ 5) วิธีอื่นๆ (ระบุ).....

3.17 ท่านมีวิธีการกำจัดขยะในครัวเรือนของท่านอย่างไร

- ☐ 1) ไม่แยกขยะ/ใส่ถุงให้รถเก็บขยะมารับ ☐ 2) แยกขยะ/ใส่ถุงให้รถเก็บขยะมารับ
- ☐ 3) วิธีการเผา ☐ 4) วิธีการฝัง ☐ 5) วิธีอื่นๆ (ระบุ).....

3.18 ท่านพบปัญหาเกี่ยวกับการกำจัดขยะในครัวเรือนของท่านอย่างไรบ้าง

- ☐ 1) ไม่มีปัญหา ☐ 2) มีปัญหา ระบุ.....

3.19 ระบบไฟฟ้าในชุมชนของท่านมีปัญหาหรือไม่ อย่างไร

- ☐ 1) ไม่มีปัญหา ☐ 2) มีปัญหา ระบุ.....

3.20 ปัญหาจากระบบไฟฟ้าที่เกิดขึ้นในชุมชนส่วนใหญ่เกิดขึ้นในช่วงเวลาใด

- ☐ 1) เช้า ☐ 2) กลางวัน ☐ 3) เย็น ☐ 4) กลางคืน (ก่อนเที่ยงคืน)
☐ 5) กลางคืน (ก่อนเช้า) ☐ 6) ฝนตก ลมแรง ☐ 7) อื่นๆ (ระบุ).....

3.21 เมื่อเกิดปัญหาจากระบบไฟฟ้า มีหน่วยงานใดเข้ามาช่วยเหลือท่าน

- ☐ 1) ไม่มีหน่วยงานใดเข้ามาช่วยเหลือ ☐ 2) การไฟฟ้านครหลวง ☐ 3) การไฟฟ้าส่วนภูมิภาค
☐ 4) การไฟฟ้าฝ่ายผลิตแห่งประเทศไทย (กฟผ.) ☐ 5) อบต./เทศบาล ☐ 6) อื่นๆ (ระบุ).....

3.22 ท่านทราบหรือไม่ว่า หน่วยงานที่ทำหน้าที่ดูแลระบบไฟฟ้าในชุมชนของท่าน คือหน่วยงานใด

- ☐ 1) ไม่ทราบ
☐ 2) ทราบ (โปรดระบุหน่วยงาน)
☐ 2.1) การไฟฟ้านครหลวง ☐ 2.2) การไฟฟ้าส่วนภูมิภาค ☐ 2.3) การไฟฟ้าฝ่ายผลิตแห่งประเทศไทย (กฟผ.)
☐ 2.4) อบต./เทศบาล ☐ 2.5) อื่นๆ (ระบุ).....

3.23 ประเภทของถนนในชุมชนเป็นอย่างไร

- ☐ 1) ถนนลาดยาง ☐ 2) ถนนคอนกรีต ☐ 3) ถนนลูกรัง ☐ 4) ถนนดิน

3.24 สภาพของถนนในชุมชนมีปัญหาหรือไม่

- ☐ 1) ไม่มี ☐ 2) มี ระบุ.....

3.25 ท่านมีการสื่อสารในชีวิตประจำวันด้วยวิธีใด (ตอบได้มากกว่า 1 ข้อ)

- ☐ 1) โทรศัพท์มือถือ ☐ 2) โทรศัพท์บ้าน ☐ 3) Social Media เช่น Line Facebook ฯลฯ
☐ 4) Internet Wi-Fi ☐ 5) อื่นๆ ระบุ.....

3.26 ระบบการสื่อสารในหมู่บ้านของท่านมีช่องทางใดบ้าง (ตอบได้มากกว่า 1 ข้อ)

- ☐ 1) เสียงตามสาย ☐ 2) การประชุม ☐ 3) ป้ายประกาศ ☐ 4) Group Line ☐ 5) อื่นๆ (ระบุ).....

3.27 ระบบการสื่อสารในหมู่บ้านท่านมีปัญหาด้านใดบ้าง

- ☐ 1) ไม่มีปัญหา ☐ 2) มีปัญหา โปรดระบุ.....

3.28 ภายในชุมชนของท่านมีปัญหาสังคม หรือไม่ อย่างไร

- ☐ 1) ไม่มีปัญหา
☐ 2) มีปัญหา (ตอบได้มากกว่า 1 ข้อ)
☐ 1) การพนัน ☐ 2) ลักขโมย ☐ 3) ทะเลาะวิวาท
☐ 4) ยาเสพติด ☐ 5) วัยรุ่นมั่วสุม ☐ 6) ปัญหาอื่นๆ (ระบุ).....

3.29 ปัญหาที่สำคัญด้านเศรษฐกิจภายในชุมชน

- ☐ 1) ไม่มีปัญหา
☐ 2) มีปัญหา (ตอบได้มากกว่า 1 ข้อ)
☐ 1) การว่างงาน ☐ 2) การจ้างงานลดลง ☐ 3) รายได้ไม่เพียงพอ ☐ 4) ขาดการพัฒนาอาชีพ ☐ 5) อื่นๆ (ระบุ).....

3.30 ปัญหาที่สำคัญด้านการศึกษาภายในชุมชน

- ☐ 1) ไม่มีปัญหา
☐ 2) มีปัญหา (ตอบได้มากกว่า 1 ข้อ)
☐ 1) สถานศึกษาไม่เพียงพอ ☐ 2) ขาดแคลนบุคลากรทางการศึกษา ☐ 3) ขาดแคลนอุปกรณ์ทางการศึกษา
☐ 4) อื่นๆ (ระบุ).....

3.31 ปัญหาที่สำคัญด้านอื่นๆ ที่ต้องการได้รับการแก้ไขหรือพัฒนา คือ

- 1).....
 2).....
 3).....

ส่วนที่ 4 ข้อมูลด้านสภาพแวดล้อมในปัจจุบันของชุมชน

4.1 ในระยะเวลา 5 ปีที่ผ่านมา สภาพสิ่งแวดล้อมปัจจุบันของชุมชนมีการเปลี่ยนแปลงไปจากเดิมหรือไม่

- ☐ 1) ไม่เปลี่ยนแปลง ☐ 2) เปลี่ยนแปลงเล็กน้อย
☐ 3) เปลี่ยนแปลงปานกลาง ☐ 4) เปลี่ยนแปลงมาก

สภาพแวดล้อมในชุมชนที่ท่านคิดว่าการเปลี่ยนแปลง เพราะ.....

4.2 ในรอบ 5 ปีที่ผ่านมา ท่านคิดว่าในชุมชนของท่านมีปัญหาสิ่งแวดล้อมด้านใดบ้าง (กรุณาตอบทุกข้อ)

| ลำดับ | ผลกระทบ | ไม่มี | มี | ช่วงเวลาที่ได้รับผลกระทบ | ระบุแหล่งที่มา | | รายละเอียดผลกระทบ | ระดับของผลกระทบ | | |
|-------|--------------------------------|-------|----|--------------------------|----------------|----------|-------------------|-----------------|---------|-----|
| | | | | | แหล่งที่มา | ไม่แน่ใจ | | น้อย | ปานกลาง | มาก |
| 1. | ฝุ่น | | | | | | | | | |
| 2. | เขม่า/ควัน | | | | | | | | | |
| 3. | กลิ่นเหม็น | | | | | | | | | |
| 4. | อากาศร้อนขึ้น | | | | | | | | | |
| 5. | เสียงรบกวน/เสียงดัง | | | | | | | | | |
| 6. | น้ำเสีย | | | | | | | | | |
| 7. | แรงสั่นสะเทือน | | | | | | | | | |
| 8. | สุขภาพอนามัย (แสบตา, จมูก ฯลฯ) | | | | | | | | | |
| 9. | การคมนาคม/จราจรติดขัด | | | | | | | | | |
| 10. | ขยะมูลฝอยตกค้าง | | | | | | | | | |
| 11. | ผลผลิตทางการเกษตรลดลง | | | | | | | | | |
| 12. | ความวิตกกังวลต่าง ๆ | | | | | | | | | |
| 13. | อื่น ๆ ระบุ..... | | | | | | | | | |

หมายเหตุ : ช่วงเวลาที่ได้รับผลกระทบ เช่น เช้า, กลางวัน, เย็น, ตลอดทั้งปี, ฤดูหนาว, ฤดูร้อน เป็นต้น

: หากผู้ตอบระบุว่าเป็นผลกระทบจากโครงการให้สอบถามรายละเอียดผลกระทบด้วย

4.3 ท่านคิดว่าปัจจุบันสิ่งแวดล้อมโดยรวมภายในชุมชนของท่านเป็นอย่างไร

- ☐ 1) ดี ☐ 2) ปานกลาง ☐ 3) ไม่ดี

ส่วนที่ 5 การรับทราบข้อมูล/ข่าวสาร และการมีส่วนร่วมกิจกรรมของโครงการ

5.1 ปัจจุบันท่านได้รับข้อมูล “ข่าวสารทั่วไป” จากแหล่งใด (ตอบได้มากกว่า 1 ข้อ)

- ☐ 1) ประกาศประจำชุมชน ☐ 2) เพื่อนบ้าน/ญาติพี่น้อง ☐ 3) เจ้าหน้าที่ของรัฐ ☐ 4) โทรศัพท์
☐ 5) วิทยุ ☐ 6) หนังสือพิมพ์ ☐ 7) เสียงตามสาย
☐ 8) อินเทอร์เน็ต ☐ 9) ไลน์/Facebook ☐ 10) สื่ออื่นๆ (ระบุ).....

5.2 ท่านได้รับข้อมูลข่าวสารจาก “โครงการระบบโครงข่ายไฟฟ้า 500 กิโลโวลต์ฯ” หรือไม่

- ☐ 1) ไม่เคยได้รับข้อมูล/ข่าวสาร
☐ 2) เคยได้รับข้อมูลจาก (ตอบได้มากกว่า 1 ข้อ)
☐ 1) ประกาศประจำชุมชน ☐ 2) เพื่อนบ้าน/ญาติพี่น้อง ☐ 3) เจ้าหน้าที่ของรัฐ
☐ 4) กำนัน/ผู้ใหญ่บ้าน/ผู้นำชุมชน ☐ 5) เจ้าหน้าที่ของ กฟผ. ☐ 6) เสียงตามสาย
☐ 7) บอร์ดหน่วยงานราชการ ☐ 8) เว็บไซต์ของ กฟผ. ☐ 9) การศึกษาดูงานโครงการ
☐ 10) สื่ออื่นๆ (ระบุ).....

5.3 ท่านต้องการรับข้อมูลข่าวสารของ “โครงการระบบโครงข่ายไฟฟ้า 500 กิโลโวลต์” ผ่านทางสื่อใด (ตอบได้มากกว่า 1 ข้อ)

- ☐ 1) ไม่ต้องการรับข้อมูล/ข่าวสาร
- ☐ 2) ต้องการรับข้อมูล/ข่าวสาร ผ่านทางสื่อ (ตอบได้มากกว่า 1 ข้อ)
- ☐ 1) ประกาศประจำชุมชน ☐ 2) เจ้าหน้าที่ของรัฐ ☐ 3) กำนัน/ผู้ใหญ่บ้าน/ผู้นำชุมชน
- ☐ 4) เจ้าหน้าที่ของ กฟผ. ☐ 5) เสียงตามสาย ☐ 6) บอร์ดหน่วยงานราชการ
- ☐ 7) เว็บไซต์ของ กฟผ. ☐ 8) การศึกษาดูงานโรงไฟฟ้า ☐ 9) สื่ออื่นๆ (ระบุ).....

5.4 ท่านต้องการรับข้อมูลข่าวสารของ “โครงการระบบโครงข่ายไฟฟ้า 500 กิโลโวลต์” เรื่องใดบ้าง (ตอบได้มากกว่า 1 ข้อ)

- ☐ 1) การดำเนินงานของโครงการ ☐ 2) การทำกิจกรรมเพื่อสังคม/ชุมชน
- ☐ 3) ผลกระทบสิ่งแวดล้อม ☐ 4) การจ้างงาน ☐ 5) อื่นๆ ระบุ.....

5.5 ท่านทราบหรือไม่ว่า การไฟฟ้าฝ่ายผลิตแห่งประเทศไทย (กฟผ.) มีการตรวจติดตามคุณภาพสิ่งแวดล้อม (เช่น การปลูกป่า) รอบโครงการระบบโครงข่ายไฟฟ้า 500 กิโลโวลต์ฯ อย่างสม่ำเสมอ

- ☐ 1) ทราบ ☐ 2) ไม่ทราบ

5.6 ท่านเป็นสมาชิกกลุ่มสังคมที่จัดตั้งขึ้นในชุมชนใดบ้าง

- ☐ 1) ไม่เป็นสมาชิกกลุ่มสังคมใดๆ ในชุมชน
- ☐ 2) เป็นสมาชิก (โดยระบุ เรียงลำดับความถี่ในการเข้าร่วมกลุ่มจากมากไปหาน้อย)
1. กลุ่ม.....
2. กลุ่ม.....
3. กลุ่ม.....

5.7 ท่านมีส่วนร่วมในกิจกรรมในประเพณีท้องถิ่น หรือไม่

- ☐ 1) ไม่มี/ไม่เคยร่วมกิจกรรมใดๆ
- ☐ 2) เคยร่วม/เข้าร่วมกิจกรรมต่างๆ (ตอบได้มากกว่า 1 ข้อ)
- ☐ 1) งานบุญเทศกาลต่างๆ ☐ 2) งานประเพณีท้องถิ่น ☐ 3) งานพัฒนาท้องถิ่น ☐ 4) งานอื่นๆ (ระบุ).....

5.8 ในรอบ 5 ปีที่ผ่านมา ท่านเคยมีส่วนร่วมทำกิจกรรม/ได้รับการสนับสนุนจาก “โครงการระบบโครงข่ายไฟฟ้า 500 กิโลโวลต์” หรือไม่

- ☐ 1) ไม่เคย เพราะไม่สนใจ/ไม่ต้องการ (ข้ามไปตอบข้อ 5.10)
- ☐ 2) ไม่เคย เพราะไม่มีข้อมูล (ข้ามไปตอบข้อ 5.10)
- ☐ 3) เคยเข้าร่วมทำกิจกรรม หรือได้รับความช่วยเหลือ

5.9 ในรอบ 5 ปีที่ผ่านมา ท่านเคยมีส่วนร่วมทำกิจกรรม/ได้รับการสนับสนุนจาก “โครงการระบบโครงข่ายไฟฟ้า 500 กิโลโวลต์” ในด้านใดบ้าง

| กิจกรรม | เข้าร่วม | ไม่ได้เข้าร่วม | ข้อเสนอแนะ |
|--|----------|----------------|------------|
| 1. สนับสนุนงานด้านการศึกษา เช่น ทุนการศึกษา พัฒนาโรงเรียน (โครงการ EGAT Together) มอบอุปกรณ์การศึกษา ฯลฯ | | | |
| 2. สนับสนุนด้านศาสนาและวัฒนธรรม เช่น ทำนุบำรุงศาสนสถาน ทอดผ้าป่า ทอดกฐิน ถวายเทียนพรรษา ฯลฯ | | | |
| 3. สนับสนุนงานด้านการกุศล เช่น บริจาคสิ่งของ ช่วยเหลือภัยพิบัติต่างๆ ฯลฯ | | | |
| 4. สนับสนุนด้านคุณภาพชีวิต เช่น สนับสนุนอาชีพชุมชน รับแรงงานท้องถิ่น สนับสนุนน้ำดื่ม/น้ำใช้ โครงการชีววิถี มอบแบตเตอรี่ให้ทหารพราน เาะ บาดาล มอบเครื่องกรองน้ำเพื่อผลิตน้ำดื่มให้ชุมชน ฯลฯ | | | |
| 5. สนับสนุนงานด้านสาธารณสุขประโยชน์ เช่น ปลูกต้นไม้ ฯลฯ | | | |
| 6. สนับสนุนด้านสาธารณสุขและสุขภาพ เช่น โครงการแว่นแก้ว ฯลฯ | | | |

5.10 ท่านต้องการให้ทาง “โครงการระบบโครงข่ายไฟฟ้า 500 กิโลโวลต์ฯ” ส่งเสริมกิจกรรมด้านใดให้กับชุมชนของท่าน

- ☐ 1) ไม่ต้องการ
- ☐ 2) ต้องการ ได้แก่ (ตอบได้มากกว่า 1 คำตอบ)
- ☐ 2.1) สนับสนุนกิจกรรมด้านการศึกษา (ระบุ).....
 - ☐ 2.2) สนับสนุนกิจกรรมด้านศาสนาและวัฒนธรรม (ระบุ).....
 - ☐ 2.3) สนับสนุนกิจกรรมด้านการกุศล (ระบุ).....
 - ☐ 2.4) สนับสนุนกิจกรรมด้านคุณภาพชีวิต (ระบุ).....
 - ☐ 2.5) สนับสนุนกิจกรรมด้านสาธารณประโยชน์ (ระบุ).....
 - ☐ 2.6) สนับสนุนกิจกรรมด้านสาธารณสุขและสุขภาพ (ระบุ).....
 - ☐ 2.7) สนับสนุนกิจกรรมด้านอื่นๆ (ระบุ).....

5.11 ในอนาคตหาก “โครงการระบบโครงข่ายไฟฟ้า 500 กิโลโวลต์ฯ” มีการจัดกิจกรรมต่าง ๆ ที่เป็นประโยชน์ต่อชุมชน หรือส่วนรวม ท่านยินดีเข้าร่วมกิจกรรมต่างๆ ที่จะจัดขึ้นหรือไม่

- ☐ 1) ยินดี
- ☐ 2) ไม่ยินดี เพราะ
- ☐ 3) ไม่มีความคิดเห็น

5.12 ท่านคิดว่า “โครงการระบบโครงข่ายไฟฟ้า 500 กิโลโวลต์ฯ” ก่อให้เกิดประโยชน์กับชุมชนหรือไม่ อย่างไร

- ☐ 1) ไม่มีประโยชน์กับชุมชน
- ☐ 2) มีประโยชน์ (ตอบได้มากกว่า 1 ข้อ)
- ☐ 1) ช่วยพัฒนาโครงสร้างพื้นฐานและสาธารณูปโภคในท้องถิ่นอย่างยั่งยืน
 - ☐ 2) ส่งเสริมการจ้างงานในชุมชน
 - ☐ 3) ส่งเสริมให้เศรษฐกิจในชุมชนให้ดีขึ้น
 - ☐ 4) ส่งเสริมสุขภาพอนามัยในชุมชนให้ดีขึ้น
 - ☐ 5) อื่นๆ (ระบุ).....

ส่วนที่ 6 ผลกระทบและความคิดเห็นต่อการดำเนินโครงการ

6.1 ในรอบ 5 ปีที่ผ่านมาการดำเนินงานของโครงการระบบโครงข่ายไฟฟ้า 500 กิโลโวลต์ฯ มีผลกระทบด้านสิ่งแวดล้อม และด้านสุขภาพอนามัยของชุมชน หรือไม่ (แหล่งที่มาจากโครงการข้อ 4.2)

- ☐ 1) ไม่มีผลกระทบ (ข้ามไป 6.2)
- ☐ 2) มีผลกระทบ (ระบุ)

ระดับผลกระทบ ☐ 1) น้อย ☐ 2) ปานกลาง ☐ 3) มาก

ข้อเสนอแนะเพื่อลดผลกระทบ.....

6.2 ท่านมีความรู้สึกโดยรวมต่อ “โครงการระบบโครงข่ายไฟฟ้า 500 กิโลโวลต์ฯ” อย่างไรบ้าง

| ความรู้สึก | ระดับความรู้สึก | เหตุผล |
|--|---|------------------------------|
| <input type="checkbox"/> 1) พึงพอใจ | <input type="checkbox"/> มาก <input type="checkbox"/> ปานกลาง <input type="checkbox"/> น้อย | ระบุ |
| <input type="checkbox"/> 2) ไม่พึงพอใจ | <input type="checkbox"/> มาก <input type="checkbox"/> ปานกลาง <input type="checkbox"/> น้อย | ระบุ |
| <input type="checkbox"/> 3) ไม่มีความคิดเห็น | | |

ส่วนที่ 7 ความเชื่อมั่น และความคิดเห็นต่อโครงการ

7.1 ท่านมีความเชื่อมั่นต่อมาตรการป้องกันผลกระทบสิ่งแวดล้อม และระบบการจัดการด้านสิ่งแวดล้อมของ “โครงการระบบโครงข่ายไฟฟ้า 500 กิโลโวลต์ฯ” มากน้อยเพียงใด

- ☐ 1) เชื่อมั่นสูง ☐ 2) เชื่อมั่นปานกลาง ☐ 3) เชื่อมั่นน้อย เพราะ
☐ 4) ไม่มีความเชื่อมั่น เพราะ
☐ 5) ไม่แน่ใจ ☐ 6) ไม่แสดงความคิดเห็น

7.2 ข้อเสนอแนะ/ความคิดเห็นเพิ่มเติมต่อ “โครงการระบบโครงข่ายไฟฟ้า 500 กิโลโวลต์ฯ”

ส่วนที่ 8 ดัชนีชี้วัดสุขภาพจิต

คำชี้แจง กรุณาทำเครื่องหมาย ✓ ลงในช่องที่มีข้อความตรงกับตัวท่านมากที่สุด และขอความร่วมมือตอบคำถามทุกข้อ

คำถามต่อไปนี้ถามถึงประสบการณ์ของท่านในช่วง 1 เดือนที่ผ่านมา จนถึงปัจจุบัน ให้ท่านสำรวจตัวท่านเองและประเมินเหตุการณ์ อาการ ความคิดเห็นและความรู้สึกของท่าน ว่าอยู่ในระดับใด แล้วตอบลงในช่องคำตอบที่เป็นจริงกับตัวท่านมากที่สุด โดยคำตอบจะมี 4 ตัวเลือก คือ

ไม่เลย หมายถึง ไม่เคยมีเหตุการณ์ อาการ ความรู้สึก หรือไม่เห็นด้วยกับเรื่องนั้นๆ

เล็กน้อย หมายถึง เคยมีเหตุการณ์ อาการ ความรู้สึกในเรื่องนั้นๆ เพียงเล็กน้อย หรือเห็นด้วยกับเรื่องนั้นๆ เพียงเล็กน้อย

มาก หมายถึง เคยมีเหตุการณ์ อาการ ความรู้สึกในเรื่องนั้นๆ มาก หรือเห็นด้วยกับเรื่องนั้นๆ มาก

มากที่สุด หมายถึง เคยมีเหตุการณ์ อาการ ความรู้สึกในเรื่องนั้นๆ มากที่สุด หรือเห็นด้วยกับเรื่องนั้นๆ มากที่สุด

| ข้อ | คำถาม | ไม่เลย | เล็กน้อย | มาก | มากที่สุด |
|-----|---|--------|----------|-----|-----------|
| 1 | ท่านรู้สึกพึงพอใจในชีวิต | | | | |
| 2 | ท่านรู้สึกสบายใจ | | | | |
| 3 | ท่านรู้สึกเบื่อหน่ายต่อการดำเนินการดำเนินชีวิตประจำวัน | | | | |
| 4 | ท่านรู้สึกผิดหวังในตัวเอง | | | | |
| 5 | ท่านรู้สึกว่าชีวิตของท่านมีแต่ความทุกข์ | | | | |
| 6 | ท่านสามารถทำใจยอมรับได้สำหรับปัญหาที่ยากจะแก้ไข (เมื่อมีปัญหา) | | | | |
| 7 | ท่านมั่นใจว่าจะสามารถควบคุมอารมณ์ได้เมื่อมีเหตุการณ์คับขันหรือร้ายแรงเกิดขึ้น | | | | |
| 8 | ท่านมั่นใจที่จะเผชิญกับเหตุการณ์ร้ายแรงที่เกิดขึ้นในชีวิต | | | | |
| 9 | ท่านรู้สึกเห็นอกเห็นใจเมื่อมีผู้อื่นทุกข์ | | | | |
| 10 | ท่านรู้สึกเป็นสุขในการช่วยเหลือผู้อื่นที่มีปัญหา | | | | |
| 11 | ท่านให้ความช่วยเหลือแก่ผู้อื่นเมื่อมีโอกาส | | | | |
| 12 | ท่านรู้สึกภูมิใจในตนเอง | | | | |
| 13 | ท่านรู้สึกมั่นคง ปลอดภัย เมื่ออยู่ในครอบครัว | | | | |
| 14 | หากท่านป่วยหนัก ท่านเชื่อว่าครอบครัวจะดูแลท่านเป็นอย่างดี | | | | |
| 15 | สมาชิกในครอบครัวมีความรักและผูกพันต่อกัน | | | | |

ที่มา : กรมสุขภาพจิต, 2550 สืบค้นข้อมูลเมื่อเดือนสิงหาคม 2567

**** ขอขอบคุณทุกท่านที่ให้ความร่วมมือในการตอบแบบสัมภาษณ์เป็นอย่างดี****

ผลการติดตามตรวจสอบคุณภาพสิ่งแวดล้อมด้านเศรษฐกิจ สังคม และการมีส่วนร่วมของประชาชน
ที่มีต่อการดำเนินงานของโครงการระบบโครงข่ายไฟฟ้า 500 กิโลโวลต์ ขยายแดน (บริเวณจังหวัดน่าน) - น่าน 2
- แม่เกาะ 3 (ส่วนที่พาดผ่านพื้นที่ป่าอนุรักษ์เพิ่มเติม) สำหรับรับซื้อไฟฟ้าจาก
โรงไฟฟ้าพลังความร้อนหงสาถิกไนต์ ปี 2567 "กลุ่มหน่วยงานราชการที่เกี่ยวข้อง"

ตารางที่ 1

ผลการติดตามตรวจสอบคุณภาพสิ่งแวดล้อมด้านเศรษฐกิจ สังคม และการมีส่วนร่วมของประชาชน

ที่มีต่อการดำเนินงานของโครงการระบบโครงข่ายไฟฟ้า 500 กิโลโวลต์ ขยายแดน (บริเวณจังหวัดน่าน) - น่าน 2 - แม่เกาะ 3

(ส่วนที่พาดผ่านพื้นที่ป่าอนุรักษ์เพิ่มเติม) สำหรับรับซื้อไฟฟ้าจากโรงไฟฟ้าพลังความร้อนหงสาถิกไนต์ ปี 2567 "กลุ่มหน่วยงานราชการที่เกี่ยวข้อง"

ตารางที่ 1 (ต่อ)

| รายละเอียด | จำนวน | ร้อยละ |
|--|-------|--------|
| จำนวนผู้ตอบแบบสัมภาษณ์ | 14 | 100.0 |
| ส่วนที่ 1 ข้อมูลทั่วไปของผู้ให้สัมภาษณ์ | | |
| 1.1 เพศ | | |
| - ชาย | 12 | 85.7 |
| - หญิง | 2 | 14.3 |
| รวม | 14 | 100.0 |
| 1.2 อายุ | | |
| - 31-40 ปี | 1 | 7.1 |
| - 41-50 ปี | 7 | 50.0 |
| - 51-60 ปี | 4 | 28.6 |
| - มากกว่า 60 ปี | 1 | 7.1 |
| - ไม่ระบุ | 1 | 7.1 |
| รวม | 14 | 100.0 |
| 1.3 ระดับการศึกษาสูงสุด | | |
| - มัธยมศึกษาตอนปลาย (ม.6)/ปวช. หรือเทียบเท่า | 1 | 7.1 |
| - อนุปริญญา/ปวส.หรือเทียบเท่า | 2 | 14.3 |
| - ปริญญาตรี | 7 | 50.0 |
| - สูงกว่าปริญญาตรี | 4 | 28.6 |
| รวม | 14 | 100.0 |
| 1.4 ตำแหน่งของท่าน | | |
| - นายกองค์การบริหารส่วนตำบล | 4 | 28.6 |
| - รองนายกองค์การบริหารส่วนตำบล | 1 | 7.1 |
| - หัวหน้าสำนักปลัด | 1 | 7.1 |
| - ผู้อำนวยการกองช่าง | 1 | 7.1 |
| - นายช่างโยธาชำนาญการ | 2 | 14.3 |
| - ผู้ช่วยนายช่างไฟฟ้า | 1 | 7.1 |
| - นักวิเคราะห์นโยบายและแผน | 1 | 7.1 |
| - นักวิชาการเกษตรชำนาญการ | 1 | 7.1 |
| - นิติกร | 1 | 7.1 |
| - เจ้าหน้าที่กองช่าง | 1 | 7.1 |
| รวม | 14 | 100.0 |

ตารางที่ 1 (ต่อ)

| รายละเอียด | จำนวน | ร้อยละ |
|--|-------|--------|
| จำนวนผู้ตอบแบบสัมภาษณ์ | 14 | 100.0 |
| 1.5 ระยะเวลาในการดำรงตำแหน่งมาแล้ว | | |
| - ระหว่าง 1-5 ปี | 4 | 28.6 |
| - ระหว่าง 6 -10 ปี | 1 | 7.1 |
| - ระหว่าง 11 - 15 ปี | 5 | 35.7 |
| - ระหว่าง 16 -20 ปี | 3 | 21.4 |
| - มากกว่า 20 ปีขึ้นไป | 1 | 7.1 |
| รวม | 14 | 100.0 |
| 1.6 จำนวนบุคลากรในหน่วยงานของท่านเฉลี่ย | | |
| - ระหว่าง 21 -30 คน | 4 | 28.6 |
| - ระหว่าง 31 -40 คน | 5 | 35.7 |
| - ระหว่าง 41 -50 คน | 1 | 7.1 |
| - มากกว่า 50 คน | 2 | 14.3 |
| - ไม่ระบุ | 2 | 14.3 |
| รวม | 14 | 100.0 |
| 1.7 ภูมิลำเนา | | |
| - อยู่ที่นี่ตั้งแต่เกิด (ข้ามไปตอบ ส่วนที่ 2) | 8 | 57.1 |
| - ย้ายมาจากที่อื่น | 6 | 42.9 |
| รวม | 14 | 100.0 |
| 1.7.1 ย้ายมาจาก | | |
| - หมู่บ้าน/ตำบล/อำเภออื่นในจังหวัดนี้ | 3 | 50.0 |
| - ภาคเหนือ | 1 | 16.7 |
| - ภาคตะวันออกเฉียงเหนือ | 1 | 16.7 |
| - ภาคตะวันตก | 1 | 16.7 |
| รวม | 6 | 100.0 |
| 1.7.2 สาเหตุสำคัญที่ท่านต้องย้ายมาอาศัยที่ชุมชน/หมู่บ้านนี้ | | |
| - ประกอบอาชีพ | 4 | 66.7 |
| - ย้ายตามครอบครัว/แต่งงาน/ส่วนตัว | 2 | 33.3 |
| รวม | 6 | 100.0 |
| ส่วนที่ 2 ข้อมูลด้านสภาพแวดล้อมในปัจจุบันของหน่วยงาน/ชุมชน/พื้นที่รับผิดชอบในพื้นที่ | | |
| 2.1 ในระยะเวลา 5 ปีที่ผ่านมา สภาพสิ่งแวดล้อมปัจจุบันของชุมชนมีการเปลี่ยนแปลงไปจากเดิมหรือไม่ | | |
| - ไม่เปลี่ยนแปลง | 4 | 28.6 |
| - เปลี่ยนแปลงเล็กน้อย | 3 | 21.4 |
| - เปลี่ยนแปลงปานกลาง | 6 | 42.9 |
| - เปลี่ยนแปลงมาก | 1 | 7.1 |
| รวม | 14 | 100.0 |

ตารางที่ 1 (ต่อ)

| รายละเอียด | จำนวน | ร้อยละ |
|--|-------|--------|
| จำนวนผู้ตอบแบบสัมภาษณ์ | 14 | 100.0 |
| สภาพแวดล้อมในชุมชนที่ท่านคิดว่าการเปลี่ยนแปลง เพราะ | | |
| - การปรับปรุงและพัฒนาโครงสร้างพื้นฐานในพื้นที่ชุมชน | 6 | 60.0 |
| - ประชาชนมีอาชีพเกษตรกร ส่วนใหญ่ใช้สารเคมีในการทำเกษตร | 1 | 10.0 |
| - มีการเผาขยะและวัสดุทางการเกษตร | 1 | 10.0 |
| - ประชาชนมีการประกอบอาชีพใหม่ๆ ในชุมชนนอกจากการทำเกษตรกรรม | 1 | 10.0 |
| - อุณหภูมิของโลกมีการเปลี่ยนแปลงสูงขึ้นจากเดิม | 1 | 10.0 |
| รวม | 10 | 100.0 |
| 2.2 ในรอบ 5 ปีที่ผ่านมา ท่านคิดว่าในชุมชนของท่านมีปัญหาสิ่งแวดล้อมด้านใดบ้าง | | |
| 2.2.1 ฝุ่น | | |
| - ไม่มี | 7 | 50.0 |
| - มี | 7 | 50.0 |
| รวม | 14 | 100.0 |
| ช่วงเวลาที่ได้รับผลกระทบ | | |
| - ตลอดเวลา | 1 | 14.3 |
| - ฤดูหนาว | 3 | 42.9 |
| - ฤดูร้อน | 2 | 28.6 |
| - ไม่สามารถระบุได้ | 1 | 14.3 |
| รวม | 7 | 100.0 |
| ระบุแหล่งที่มา | | |
| - การจราจร | 1 | 14.3 |
| - ไฟป่า | 3 | 42.9 |
| - ไม่แน่ใจ | 3 | 42.9 |
| รวม | 7 | 100.0 |
| ระดับของผลกระทบ | | |
| - น้อย | 0 | 0.0 |
| - ปานกลาง | 4 | 57.1 |
| - มาก | 3 | 42.9 |
| รวม | 7 | 100.0 |
| ค่าเฉลี่ย | 2.43 | |
| ค่าส่วนเบี่ยงเบนมาตรฐาน | 0.535 | |
| 2.2.2 เขม่า/ควัน | | |
| - ไม่มี | 7 | 50.0 |
| - มี | 7 | 50.0 |
| รวม | 14 | 100.0 |

ตารางที่ 1 (ต่อ)

| รายละเอียด | จำนวน | ร้อยละ |
|--------------------------|-------|--------|
| จำนวนผู้ตอบแบบสัมภาษณ์ | 14 | 100.0 |
| ช่วงเวลาที่ได้รับผลกระทบ | | |
| - ฤดูหนาว | 4 | 57.1 |
| - ฤดูร้อน | 1 | 14.3 |
| - ไม่สามารถระบุได้ | 2 | 28.6 |
| รวม | 7 | 100.0 |
| ระบุแหล่งที่มา | | |
| - ไฟป่า | 3 | 42.9 |
| - การเผาวัสดุทางการเกษตร | 1 | 14.3 |
| - ไม่แน่ใจ | 3 | 42.9 |
| รวม | 7 | 100.0 |
| ระดับของผลกระทบ | | |
| - น้อย | 0 | 0.0 |
| - ปานกลาง | 3 | 42.9 |
| - มาก | 4 | 57.1 |
| รวม | 7 | 100.0 |
| ค่าเฉลี่ย | 2.57 | |
| ค่าส่วนเบี่ยงเบนมาตรฐาน | 0.535 | |
| 2.2.3 กลิ่นเหม็น | | |
| - ไม่มี | 12 | 85.7 |
| - มี | 2 | 14.3 |
| รวม | 14 | 100.0 |
| ช่วงเวลาที่ได้รับผลกระทบ | | |
| - ฤดูเก็บเกี่ยวยางพารา | 1 | 50.0 |
| - ไม่สามารถระบุได้ | 1 | 50.0 |
| รวม | 2 | 100.0 |
| ระบุแหล่งที่มา | | |
| - ไม่แน่ใจ | 2 | 100.0 |
| รวม | 2 | 100.0 |
| ระดับของผลกระทบ | | |
| - น้อย | 1 | 50.0 |
| - ปานกลาง | 0 | 0.0 |
| - มาก | 1 | 50.0 |
| รวม | 2 | 100.0 |
| ค่าเฉลี่ย | 2.00 | |
| ค่าส่วนเบี่ยงเบนมาตรฐาน | 1.414 | |

ตารางที่ 1 (ต่อ)

| รายละเอียด | จำนวน | ร้อยละ |
|---------------------------|-------|--------|
| จำนวนผู้ตอบแบบสัมภาษณ์ | 14 | 100.0 |
| 2.2.4 อากาศร้อนขึ้น | | |
| - ไม่มี | 7 | 50.0 |
| - มี | 7 | 50.0 |
| รวม | 14 | 100.0 |
| ช่วงเวลาที่ได้รับผลกระทบ | | |
| - ฤดูร้อน | 6 | 85.7 |
| - ไม่สามารถระบุได้ | 1 | 14.3 |
| รวม | 7 | 100.0 |
| ระบุแหล่งที่มา | | |
| - ตามสภาพอากาศ | 1 | 14.3 |
| - ไม่แน่ใจ | 6 | 85.7 |
| รวม | 7 | 100.0 |
| ระดับของผลกระทบ | | |
| - น้อย | 1 | 14.3 |
| - ปานกลาง | 1 | 14.3 |
| - มาก | 5 | 71.4 |
| รวม | 7 | 100.0 |
| ค่าเฉลี่ย | 2.57 | |
| ค่าส่วนเบี่ยงเบนมาตรฐาน | 0.787 | |
| 2.2.5 เสียงรบกวน/เสียงดัง | | |
| - ไม่มี | 14 | 100.0 |
| - มี | 0 | 0.0 |
| รวม | 14 | 100.0 |
| 2.2.6 น้ำเสีย | | |
| - ไม่มี | 13 | 92.9 |
| - มี | 1 | 7.1 |
| รวม | 14 | 100.0 |
| ช่วงเวลาที่ได้รับผลกระทบ | | |
| - ตลอดทั้งปี | 1 | 100.0 |
| รวม | 1 | 100.0 |
| ระบุแหล่งที่มา | | |
| - ชุมชน | 1 | 100.0 |
| รวม | 1 | 100.0 |

ตารางที่ 1 (ต่อ)

| รายละเอียด | จำนวน | ร้อยละ |
|--------------------------------------|-------|--------|
| จำนวนผู้ตอบแบบสัมภาษณ์ | 14 | 100.0 |
| ระดับของผลกระทบ | | |
| - น้อย | 0 | 0.0 |
| - ปานกลาง | 1 | 100.0 |
| - มาก | 0 | 0.0 |
| รวม | 1 | 100.0 |
| ค่าเฉลี่ย | 2.00 | |
| ค่าส่วนเบี่ยงเบนมาตรฐาน | 0.000 | |
| 2.2.7 แรงสนับสนุน | | |
| - ไม่มี | 13 | 92.9 |
| - มี | 1 | 7.1 |
| รวม | 14 | 100.0 |
| ช่วงเวลาที่ได้รับผลกระทบ | | |
| - กลางวัน | 1 | 100.0 |
| รวม | 1 | 100.0 |
| ระบุแหล่งที่มา | | |
| - การจราจร | 1 | 100.0 |
| รวม | 1 | 100.0 |
| ระดับของผลกระทบ | | |
| - น้อย | 1 | 100.0 |
| - ปานกลาง | 0 | 0.0 |
| - มาก | 0 | 0.0 |
| รวม | 1 | 100.0 |
| ค่าเฉลี่ย | 1.00 | |
| ค่าส่วนเบี่ยงเบนมาตรฐาน | 0.000 | |
| 2.2.8 สุขภาพอนามัย (แสบตา, จมูก ฯลฯ) | | |
| - ไม่มี | 12 | 85.7 |
| - มี | 2 | 14.3 |
| รวม | 14 | 100.0 |
| ช่วงเวลาที่ได้รับผลกระทบ | | |
| - ฤดูหนาว | 1 | 50.0 |
| - ฤดูร้อน | 1 | 50.0 |
| รวม | 2 | 100.0 |
| ระบุแหล่งที่มา | | |
| - การเผาวัสดุทางการเกษตร | 1 | 50.0 |
| - ไม่แน่ใจ | 1 | 50.0 |
| รวม | 2 | 100.0 |

ตารางที่ 1 (ต่อ)

| รายละเอียด | จำนวน | ร้อยละ |
|------------------------------|-------|--------|
| จำนวนผู้ตอบแบบสัมภาษณ์ | 14 | 100.0 |
| ระดับของผลกระทบ | | |
| - น้อย | 0 | 0.0 |
| - ปานกลาง | 1 | 50.0 |
| - มาก | 1 | 50.0 |
| รวม | 2 | 100.0 |
| ค่าเฉลี่ย | 2.50 | |
| ค่าส่วนเบี่ยงเบนมาตรฐาน | 0.707 | |
| 2.2.9 การคมนาคม/จราจรติดขัด | | |
| - ไม่มี | 14 | 100.0 |
| - มี | 0 | 0.0 |
| รวม | 14 | 100.0 |
| 2.2.10 ขยะมูลฝอยตกค้าง | | |
| - ไม่มี | 12 | 85.7 |
| - มี | 2 | 14.3 |
| รวม | 14 | 100.0 |
| ช่วงเวลาที่ได้รับผลกระทบ | | |
| - ฤดูฝน | 1 | 50.0 |
| - บางช่วง | 1 | 50.0 |
| รวม | 2 | 100.0 |
| ระบุแหล่งที่มา | | |
| - ชุมชน | 2 | 100.0 |
| รวม | 2 | 100.0 |
| ระดับของผลกระทบ | | |
| - น้อย | 0 | 0.0 |
| - ปานกลาง | 2 | 100.0 |
| - มาก | 0 | 0.0 |
| รวม | 2 | 100.0 |
| ค่าเฉลี่ย | 2.00 | |
| ค่าส่วนเบี่ยงเบนมาตรฐาน | 0.000 | |
| 2.2.11 ผลผลิตทางการเกษตรลดลง | | |
| - ไม่มี | 11 | 78.6 |
| - มี | 3 | 21.4 |
| รวม | 14 | 100.0 |
| ช่วงเวลาที่ได้รับผลกระทบ | | |
| - ฤดูฝน | 1 | 33.3 |
| - ช่วงเดือน เม.ย. - ธ.ค. | 2 | 66.7 |
| รวม | 3 | 100.0 |

ตารางที่ 1 (ต่อ)

| รายละเอียด | จำนวน | ร้อยละ |
|------------------------------------|-------|--------|
| จำนวนผู้ตอบแบบสัมภาษณ์ | 14 | 100.0 |
| ระบุแหล่งที่มา | | |
| - น้ำป่าไหลหลาก | 1 | 33.3 |
| - ฝนไม่ตกต้องตามฤดูกาล | 1 | 33.3 |
| - ไม้เน่าเ็น | 1 | 33.3 |
| รวม | 3 | 100.0 |
| ระดับของผลกระทบ | | |
| - น้อย | 0 | 0.0 |
| - ปานกลาง | 1 | 33.3 |
| - มาก | 2 | 66.7 |
| รวม | 3 | 100.0 |
| ค่าเฉลี่ย | 2.67 | |
| ค่าส่วนเบี่ยงเบนมาตรฐาน | 0.577 | |
| 2.2.12 ความวิตกกังวลต่างๆ | | |
| - ไม่มี | 12 | 85.7 |
| - มี | 2 | 14.3 |
| รวม | 14 | 100.0 |
| ช่วงเวลาที่ได้รับผลกระทบ | | |
| - ตลอดเวลา | 1 | 50.0 |
| - ไม่สามารถระบุได้ | 1 | 50.0 |
| รวม | 2 | 100.0 |
| ระบุแหล่งที่มา | | |
| - ความไม่มั่นคงในชีวิตและทรัพย์สิน | 1 | 50.0 |
| - ไม้เน่าเ็น | 1 | 50.0 |
| รวม | 2 | 100.0 |
| ระดับของผลกระทบ | | |
| - น้อย | 1 | 50.0 |
| - ปานกลาง | 0 | 0.0 |
| - มาก | 1 | 50.0 |
| รวม | 2 | 100.0 |
| ค่าเฉลี่ย | 2.00 | |
| ค่าส่วนเบี่ยงเบนมาตรฐาน | 1.414 | |

ตารางที่ 1 (ต่อ)

| รายละเอียด | จำนวน | ร้อยละ |
|--|-------|--------|
| จำนวนผู้ตอบแบบสัมภาษณ์ | 14 | 100.0 |
| ส่วนที่ 3 การรับทราบข้อมูล/ข่าวสาร และการมีส่วนร่วมกิจกรรมของโครงการ | | |
| 3.1 ท่านทราบหรือรู้จัก “โครงการระบบโครงข่ายไฟฟ้า 500 กิโลโวลต์ ชายแดน (บริเวณจังหวัดน่าน) - น่าน 2 - แม่เมาะ 3 (ส่วนที่พาดผ่านพื้นที่ป่าอนุรักษ์เพิ่มเติม) สำหรับรับซื้อไฟฟ้าจากโรงไฟฟ้าพลังความร้อนหงสาถิกไนต์” หรือไม่ | | |
| - ไม่ทราบ/ไม่รู้จัก (ข้ามไป 3.3) | 2 | 14.3 |
| - ทราบ / รู้จัก | 12 | 85.7 |
| รวม | 14 | 100.0 |
| 3.2 ถ้าทราบ ท่านทราบจากแหล่งใด (ตอบได้มากกว่า 1 ข้อ) | | |
| - เพื่อนบ้าน/ญาติพี่น้อง | 1 | 4.8 |
| - เจ้าหน้าที่ของรัฐ | 6 | 28.6 |
| - กำนัน/ผู้ใหญ่บ้าน/ผู้นำชุมชน | 3 | 14.3 |
| - เจ้าหน้าที่ของ กฟผ. | 6 | 28.6 |
| - บอร์ดหน่วยงานราชการ | 1 | 4.8 |
| - เว็บไซต์ของ กฟผ. | 3 | 14.3 |
| - สื่ออื่นๆ (สื่อโซเชียล) | 1 | 4.8 |
| รวม | 21 | 100.0 |
| 3.3 ท่านต้องการรับข้อมูลข่าวสารของ “โครงการระบบโครงข่ายไฟฟ้า 500 กิโลโวลต์ฯ” เพิ่มเติมหรือไม่ (ตอบได้มากกว่า 1 ข้อ) | | |
| - ไม่ต้องการทราบ | 1 | 7.1 |
| - ต้องการทราบ | 13 | 92.9 |
| รวม | 14 | 100.0 |
| ต้องการทราบ เรื่อง | | |
| - การดำเนินงานของโครงการ | 11 | 25.6 |
| - การทำกิจกรรมเพื่อสังคม/ชุมชน | 12 | 27.9 |
| - ผลกระทบสิ่งแวดล้อม | 12 | 27.9 |
| - การจ้างงาน | 8 | 18.6 |
| รวม | 43 | 100.0 |
| 3.4 ในรอบ 5 ปีที่ผ่านมา ท่านเคยมีส่วนร่วมทำกิจกรรมหรือได้รับการสนับสนุนจาก “โครงการระบบโครงข่ายไฟฟ้า 500 กิโลโวลต์ฯ” หรือไม่ | | |
| - ไม่เคย เพราะไม่สนใจ/ไม่ต้องการ (ข้ามไปตอบข้อ 3.6) | 1 | 7.1 |
| - ไม่เคย เพราะไม่มีข้อมูล (ข้ามไปตอบข้อ 3.6) | 11 | 78.6 |
| - เคยเข้าร่วมทำกิจกรรม หรือได้รับความช่วยเหลือ | 2 | 14.3 |
| รวม | 14 | 100.0 |
| 3.5 ในรอบ 5 ปีที่ผ่านมา ท่านเคยมีส่วนร่วมทำกิจกรรม หรือได้รับการสนับสนุนจาก “โครงการระบบโครงข่ายไฟฟ้า 500 กิโลโวลต์ฯ” | | |
| ในด้านใดบ้าง | | |
| 3.5.1 สนับสนุนงานด้านการศึกษา เช่น ทุนการศึกษา พัฒนาโรงเรียน (โครงการ EGAT Together) มอบอุปกรณ์การศึกษา ฯลฯ | | |
| - เข้าร่วม | 0 | 0.0 |
| - ไม่ได้เข้าร่วม | 2 | 100.0 |
| รวม | 2 | 100.0 |

ตารางที่ 1 (ต่อ)

| รายละเอียด | จำนวน | ร้อยละ |
|---|-------|--------|
| จำนวนผู้ตอบแบบสัมภาษณ์ | 14 | 100.0 |
| 3.5.2 สนับสนุนด้านศาสนาและวัฒนธรรม เช่น ทำนุบำรุงศาสนสถาน ทอดผ้าป่า ทอดกฐิน ถวายเทียนพรรษา ฯลฯ | | |
| - เข้าร่วม | 1 | 50.0 |
| - ไม่ได้เข้าร่วม | 1 | 50.0 |
| รวม | 2 | 100.0 |
| 3.5.3 สนับสนุนงานด้านการกุศล เช่น บริจาคสิ่งของ ช่วยเหลือภัยพิบัติต่างๆ ฯลฯ | | |
| - เข้าร่วม | 0 | 0.0 |
| - ไม่ได้เข้าร่วม | 2 | 100.0 |
| รวม | 2 | 100.0 |
| 3.5.4 สนับสนุนด้านคุณภาพชีวิต เช่น สนับสนุนอาชีพชุมชน รับแรงงานท้องถิ่น สนับสนุนน้ำดื่ม น้ำใช้ โครงการชีวิตดี มอแบ็ตเตอร์ให้ทหารพราน เจาะบาดาล มอเบรื่องกรองน้ำเพื่อผลิตน้ำดื่มให้ชุมชน ฯลฯ | | |
| - เข้าร่วม | 1 | 50.0 |
| - ไม่ได้เข้าร่วม | 1 | 50.0 |
| รวม | 2 | 100.0 |
| 3.5.5 สนับสนุนงานด้านสาธารณสุขประโยชน์ เช่น ปลูกต้นไม้ ฯลฯ | | |
| - เข้าร่วม | 1 | 50.0 |
| - ไม่ได้เข้าร่วม | 1 | 50.0 |
| รวม | 2 | 100.0 |
| ข้อเสนอแนะ | | |
| - แจ้งให้ทราบล่วงหน้าว่ามีกิจกรรมจะได้ร่วมกิจกรรมด้วยกัน | 1 | 100.0 |
| รวม | 1 | 100.0 |
| 3.5.6 สนับสนุนด้านสาธารณสุขและสุขภาพ เช่น โครงการแว่นแก้ว ฯลฯ | | |
| - เข้าร่วม | 0 | 0.0 |
| - ไม่ได้เข้าร่วม | 2 | 100.0 |
| รวม | 2 | 100.0 |
| 3.6 ท่านต้องการให้ทาง “โครงการระบบโครงข่ายไฟฟ้า 500 กิโลโวลต์ฯ” ส่งเสริมกิจกรรมด้านใดให้กับชุมชนของท่าน | | |
| - ไม่ต้องการ | 0 | 0.0 |
| - ต้องการ | 14 | 100.0 |
| รวม | 14 | 100.0 |
| ต้องการ ได้แก่ (ตอบได้มากกว่า 1 คำตอบ) | | |
| 1) สนับสนุนกิจกรรมด้านการศึกษา (ระบุ) | | |
| - ปรับปรุงถนนในโรงเรียน | 1 | 12.5 |
| - มอบทุนการศึกษา | 5 | 62.5 |
| - ส่งเสริมผู้ยากไร้ให้ได้รับการศึกษา | 2 | 25.0 |
| รวม | 8 | 100.0 |

ตารางที่ 1 (ต่อ)

| รายละเอียด | จำนวน | ร้อยละ |
|--|-------|--------|
| จำนวนผู้ตอบแบบสัมภาษณ์ | 14 | 100.0 |
| 2) สนับสนุนกิจกรรมด้านศาสนาและวัฒนธรรม (ระบุ) | | |
| - บริจาคเงินให้กับวัดในพื้นที่ | 1 | 14.3 |
| - ส่งเสริมสนับสนุนงบประมาณในการจัดประเพณีต่างๆ รวมถึงประเพณีชนเผ่า | 6 | 85.7 |
| รวม | 7 | 100.0 |
| 3) สนับสนุนกิจกรรมด้านการกุศล (ระบุ) | | |
| - สนับสนุนกิจกรรมด้านการกุศลต่างๆ ในชุมชน | 4 | 80.0 |
| - บริจาคสิ่งของ | 1 | 20.0 |
| รวม | 5 | 100.0 |
| 4) สนับสนุนกิจกรรมด้านคุณภาพชีวิต (ระบุ) | | |
| - ส่งเสริมสนับสนุนงบประมาณน้ำไหลไฟสว่างทางดี | 1 | 10.0 |
| - ส่งเสริมให้ประชาชนมีความเป็นอยู่ที่ดีขึ้น | 4 | 40.0 |
| - สนับสนุนการสร้างอาชีพและรายได้เสริมแก่ประชาชน | 5 | 50.0 |
| รวม | 10 | 100.0 |
| 5) สนับสนุนกิจกรรมด้านสาธารณประโยชน์ (ระบุ) | | |
| - สนับสนุนงบประมาณหรือมีกองทุนหมู่บ้านให้กับหมู่บ้านในแนวสายส่ง | 7 | 58.3 |
| - ปลุกต้นไม้ | 3 | 25.0 |
| - การสร้างฝาย | 1 | 8.3 |
| - พัฒนาแหล่งน้ำ | 1 | 8.3 |
| รวม | 12 | 100.0 |
| 6) สนับสนุนด้านสาธารณสุขและสุขภาพ (ระบุ) | | |
| - ตรวจสุขภาพประจำปีให้กับคนในหมู่บ้าน โดยเฉพาะผู้สูงอายุ | 7 | 100.0 |
| รวม | 7 | 100.0 |
| 7) สนับสนุนกิจกรรมด้านอื่นๆ (ระบุ) | | |
| - พัฒนาระบบประปาในหมู่บ้าน | 1 | 50.0 |
| - สนับสนุนกลุ่มสตรีแม่บ้าน | 1 | 50.0 |
| รวม | 2 | 100.0 |
| 3.7 ในอนาคตหาก “โครงการระบบโครงข่ายไฟฟ้า 500 กิโลโวลต์ฯ” มีการจัดกิจกรรมต่าง ๆ ที่เป็นประโยชน์ต่อชุมชน หรือส่วนรวม | | |
| ท่านยินดีเข้าร่วมกิจกรรมต่างๆ ที่จะจัดขึ้นหรือไม่ | | |
| - ยินดี | 13 | 92.9 |
| - ไม่ยินดี | 0 | 0.0 |
| - ไม่มีความคิดเห็น | 1 | 7.1 |
| รวม | 14 | 100.0 |
| 3.8 ท่านคิดว่า “โครงการระบบโครงข่ายไฟฟ้า 500 กิโลโวลต์ฯ” ก่อให้เกิดประโยชน์กับชุมชนหรือไม่ อย่างไร | | |
| - ไม่มีประโยชน์กับชุมชน | 2 | 14.3 |
| - มีประโยชน์กับชุมชน | 12 | 85.7 |
| รวม | 14 | 100.0 |

ตารางที่ 1 (ต่อ)

| รายละเอียด | จำนวน | ร้อยละ |
|--|-------|--------|
| จำนวนผู้ตอบแบบสัมภาษณ์ | 14 | 100.0 |
| กรณี ไม่มีประโยชน์กับชุมชน เพราะ | | |
| - ชุมชนไม่ได้รับประโยชน์โดยตรง | 1 | 50.0 |
| - ชุมชนเป็นแค่ทางผ่านของสายส่ง | 1 | 50.0 |
| รวม | 2 | 100.0 |
| มีประโยชน์กับชุมชน (ตอบได้มากกว่า 1 คำตอบ) | | |
| - ช่วยพัฒนาโครงสร้างพื้นฐานและสาธารณูปโภคในท้องถิ่นอย่างยั่งยืน | 12 | 41.4 |
| - ส่งเสริมการจ้างงานในชุมชน | 5 | 17.2 |
| - ส่งเสริมให้เศรษฐกิจในชุมชนให้ดีขึ้น | 7 | 24.1 |
| - ส่งเสริมสุขภาพอนามัยในชุมชนให้ดีขึ้น | 5 | 17.2 |
| รวม | 29 | 100.0 |
| ส่วนที่ 4 ผลกระทบและความคิดเห็นต่อการดำเนินงานของโครงการ | | |
| 4.1 ในรอบ 5 ปีที่ผ่านมาท่านคิดว่าการทำงานของโครงการระบบโครงข่ายไฟฟ้า 500 กิโลโวลต์ฯ มีผลกระทบด้านสิ่งแวดล้อม และด้านสุขภาพอนามัยของชุมชน หรือไม่ | | |
| - ไม่มีผลกระทบ (ข้ามไป 4.2) | 14 | 100.0 |
| - มีผลกระทบ | 0 | 0.0 |
| รวม | 14 | 100.0 |
| 4.2 ท่านมีความรู้สึกโดยรวมต่อ “โครงการระบบโครงข่ายไฟฟ้า 500 กิโลโวลต์ฯ” อย่างไรบ้าง | | |
| - พึงพอใจ | 9 | 64.3 |
| - ไม่พึงพอใจ | 0 | 0.0 |
| - ไม่มีความคิดเห็น | 5 | 35.7 |
| รวม | 14 | 100.0 |
| กรณีมีความรู้สึกพึงพอใจโดยรวมต่อ “โครงการระบบโครงข่ายไฟฟ้า 500 กิโลโวลต์ฯ” | | |
| - มาก | 3 | 33.3 |
| - ปานกลาง | 6 | 66.7 |
| - น้อย | 0 | 0.0 |
| รวม | 9 | 100.0 |
| ค่าเฉลี่ย | 2.33 | |
| ค่าส่วนเบี่ยงเบนมาตรฐาน | 0.500 | |
| เหตุผล เพราะ | | |
| - ทำให้ไฟฟ้าในพื้นที่ใช้ได้ดีไม่มีปัญหาเรื่องไฟตกไฟดับ | 1 | 11.1 |
| - ยังไม่มีผลกระทบต่อชุมชน | 8 | 88.9 |
| รวม | 9 | 100.0 |

ตารางที่ 1 (ต่อ)

| รายละเอียด | จำนวน | ร้อยละ |
|--|-------|--------|
| จำนวนผู้ตอบแบบสัมภาษณ์ | 14 | 100.0 |
| ส่วนที่ 5 ความเชื่อมั่น และความคิดเห็นต่อโครงการ | | |
| 5.1 ท่านมีความเชื่อมั่นต่อมาตรการป้องกันผลกระทบสิ่งแวดล้อม และระบบการจัดการด้านสิ่งแวดล้อมของ “โครงการระบบโครงข่ายไฟฟ้า 500 กิโลโวลต์ฯ” มากน้อยเพียงใด | | |
| - เชื่อมั่นสูง | 6 | 42.9 |
| - เชื่อมั่นปานกลาง | 4 | 28.6 |
| - เชื่อมั่นน้อย | 0 | 0.0 |
| - ไม่มีความเชื่อมั่น | 0 | 0.0 |
| - ไม่แน่ใจ | 3 | 21.4 |
| - ไม่แสดงความคิดเห็น | 1 | 7.1 |
| รวม | 14 | 100.0 |
| ค่าเฉลี่ย | 3.77 | |
| ค่าส่วนเบี่ยงเบนมาตรฐาน | 1.641 | |
| 5.2 ข้อเสนอแนะ/ความคิดเห็นเพิ่มเติมต่อ “โครงการระบบโครงข่ายไฟฟ้า 500 กิโลโวลต์ฯ” | | |
| - ให้ทางโครงการเข้ามาให้ความรู้ เพื่อลดความกังวลใจให้กับชุมชนที่อยู่ใกล้แนวสายส่ง | 1 | 33.3 |
| - พิจารณาเรื่องการคืนผลประโยชน์ให้กับชุมชน CSR กับพื้นที่ที่แนวสายส่งพาดผ่านพื้นที่ | 1 | 33.3 |
| - สนับสนุนกิจกรรมในพื้นที่อย่างต่อเนื่อง เช่น ด้านประเพณีวัฒนธรรมในชุมชน | 1 | 33.3 |
| รวม | 3 | 100.0 |

ตารางที่ 1 (ต่อ)

| รายละเอียด | จำนวน | ร้อยละ |
|--|-------|--------|
| จำนวนผู้ตอบแบบสัมภาษณ์ | 14 | 100.0 |
| ส่วนที่ 6 ดัชนีชี้วัดสุขภาพจิต | | |
| 6.1 ท่านรู้สึกพึงพอใจในชีวิต | | |
| - ไม่เลย | 0 | 0.0 |
| - เล็กน้อย | 0 | 0.0 |
| - มาก | 9 | 64.3 |
| - มากที่สุด | 5 | 35.7 |
| รวม | 14 | 100.0 |
| ค่าคะแนน | 3.36 | |
| 6.2 ท่านรู้สึกสบายใจ | | |
| - ไม่เลย | 0 | 0.0 |
| - เล็กน้อย | 1 | 7.1 |
| - มาก | 10 | 71.4 |
| - มากที่สุด | 3 | 21.4 |
| รวม | 14 | 100.0 |
| ค่าคะแนน | 3.14 | |
| 6.3 ท่านรู้สึกเหนื่อยท้อแท้กับการดำเนินชีวิตประจำวัน | | |
| - ไม่เลย | 5 | 35.7 |
| - เล็กน้อย | 9 | 64.3 |
| - มาก | 0 | 0.0 |
| - มากที่สุด | 0 | 0.0 |
| รวม | 14 | 100.0 |
| ค่าคะแนน | 3.36 | |
| 6.4 ท่านรู้สึกผิดหวังในตัวเอง | | |
| - ไม่เลย | 11 | 78.6 |
| - เล็กน้อย | 3 | 21.4 |
| - มาก | 0 | 0.0 |
| - มากที่สุด | 0 | 0.0 |
| รวม | 14 | 100.0 |
| ค่าคะแนน | 3.79 | |
| 6.5 ท่านรู้สึกว่าชีวิตของท่านมีแต่ความทุกข์ | | |
| - ไม่เลย | 10 | 71.4 |
| - เล็กน้อย | 4 | 28.6 |
| - มาก | 0 | 0.0 |
| - มากที่สุด | 0 | 0.0 |
| รวม | 14 | 100.0 |
| ค่าคะแนน | 3.71 | |

ตารางที่ 1 (ต่อ)

| รายละเอียด | จำนวน | ร้อยละ |
|---|-------|--------|
| จำนวนผู้ตอบแบบสัมภาษณ์ | 14 | 100.0 |
| 6.6 ท่านสามารถทำใจยอมรับได้สำหรับปัญหาที่ยากจะแก้ไข (เมื่อมีปัญหา) | | |
| - ไม่เลย | 0 | 0.0 |
| - เล็กน้อย | 1 | 7.1 |
| - มาก | 10 | 71.4 |
| - มากที่สุด | 3 | 21.4 |
| รวม | 14 | 100.0 |
| ค่าคะแนน | 3.14 | |
| 6.7 ท่านมั่นใจว่าจะสามารถควบคุมอารมณ์ได้เมื่อมีเหตุการณ์คับขันหรือร้ายแรงเกิดขึ้น | | |
| - ไม่เลย | 0 | 0.0 |
| - เล็กน้อย | 2 | 14.3 |
| - มาก | 10 | 71.4 |
| - มากที่สุด | 2 | 14.3 |
| รวม | 14 | 100.0 |
| ค่าคะแนน | 3.00 | |
| 6.8 ท่านมั่นใจที่จะเผชิญกับเหตุการณ์ร้ายแรงที่เกิดขึ้นในชีวิต | | |
| - ไม่เลย | 0 | 0.0 |
| - เล็กน้อย | 2 | 14.3 |
| - มาก | 7 | 50.0 |
| - มากที่สุด | 5 | 35.7 |
| รวม | 14 | 100.0 |
| ค่าคะแนน | 3.21 | |
| 6.9 ท่านรู้สึกเห็นอกเห็นใจเมื่อมีผู้อื่นทุกข์ | | |
| - ไม่เลย | 0 | 0.0 |
| - เล็กน้อย | 1 | 7.1 |
| - มาก | 8 | 57.1 |
| - มากที่สุด | 5 | 35.7 |
| รวม | 14 | 100.0 |
| ค่าคะแนน | 3.29 | |
| 6.10 ท่านรู้สึกเป็นสุขในการช่วยเหลือผู้อื่นที่มีปัญหา | | |
| - ไม่เลย | 1 | 7.1 |
| - เล็กน้อย | 0 | 0.0 |
| - มาก | 7 | 50.0 |
| - มากที่สุด | 6 | 42.9 |
| รวม | 14 | 100.0 |
| ค่าคะแนน | 3.29 | |

ตารางที่ 1 (ต่อ)

| รายละเอียด | จำนวน | ร้อยละ |
|--|-------|--------|
| จำนวนผู้ตอบแบบสัมภาษณ์ | 14 | 100.0 |
| 6.11 ท่านให้ความช่วยเหลือแก่ผู้อื่นเมื่อมีโอกาส | | |
| - ไม่เลย | 0 | 0.0 |
| - เล็กน้อย | 0 | 0.0 |
| - มาก | 9 | 64.3 |
| - มากที่สุด | 5 | 35.7 |
| รวม | 14 | 100.0 |
| ค่าคะแนน | 3.36 | |
| 6.12 ท่านรู้สึกภูมิใจในตนเอง | | |
| - ไม่เลย | 0 | 0.0 |
| - เล็กน้อย | 0 | 0.0 |
| - มาก | 7 | 50.0 |
| - มากที่สุด | 7 | 50.0 |
| รวม | 14 | 100.0 |
| ค่าคะแนน | 3.50 | |
| 6.13 ท่านรู้สึกมั่นคงปลอดภัย เมื่ออยู่ในครอบครัว | | |
| - ไม่เลย | 0 | 0.0 |
| - เล็กน้อย | 0 | 0.0 |
| - มาก | 6 | 42.9 |
| - มากที่สุด | 8 | 57.1 |
| รวม | 14 | 100.0 |
| ค่าคะแนน | 3.57 | |
| 6.14 หากท่านป่วยหนัก ท่านเชื่อว่าครอบครัวจะดูแลท่านเป็นอย่างดี | | |
| - ไม่เลย | 0 | 0.0 |
| - เล็กน้อย | 0 | 0.0 |
| - มาก | 6 | 42.9 |
| - มากที่สุด | 8 | 57.1 |
| รวม | 14 | 100.0 |
| ค่าคะแนน | 3.57 | |
| 6.15 สมาชิกในครอบครัวมีความรักและผูกพันต่อกัน | | |
| - ไม่เลย | 0 | 0.0 |
| - เล็กน้อย | 0 | 0.0 |
| - มาก | 4 | 28.6 |
| - มากที่สุด | 10 | 71.4 |
| รวม | 14 | 100.0 |
| ค่าคะแนน | 3.71 | |

ผลการติดตามตรวจสอบคุณภาพสิ่งแวดล้อมด้านเศรษฐกิจ สังคม และการมีส่วนร่วมของประชาชน
ที่มีต่อการดำเนินงานของโครงการระบบโครงข่ายไฟฟ้า 500 กิโลโวลต์ ขยายแดน (บริเวณจังหวัดน่าน)-น่าน 2-
แม่เมาะ 3 (ส่วนที่พาดผ่านพื้นที่ป่าอนุรักษ์เพิ่มเติม) สำหรับรับซื้อไฟฟ้าจาก
โรงไฟฟ้าพลังความร้อนหงสาลีกไนต์ ปี 2567 "กลุ่มผู้นำชุมชน"

ตารางที่ 2

ผลการติดตามตรวจสอบคุณภาพสิ่งแวดล้อมด้านเศรษฐกิจ สังคม และการมีส่วนร่วมของประชาชน

ที่มีต่อการดำเนินงานของโครงการระบบโครงข่ายไฟฟ้า 500 กิโลโวลต์ ขยายแดน (บริเวณจังหวัดน่าน)-น่าน 2-แม่เมาะ 3

(ส่วนที่พาดผ่านพื้นที่ป่าอนุรักษ์เพิ่มเติม) สำหรับรับซื้อไฟฟ้าจากโรงไฟฟ้าพลังความรอนหงสาหลักในต ปี 2567 "กลุ่มผู้นำชุมชน"

ตารางที่ 2 (ต่อ)

| รายละเอียด | ครัวเรือนที่อาศัยอยู่ในเขตป่าอนุรักษ์ | | ครัวเรือนที่อาศัยอยู่นอกเขตป่าอนุรักษ์ | | รวมทั้งหมด | |
|--|---------------------------------------|--------|--|--------|------------|--------|
| | จำนวน | ร้อยละ | จำนวน | ร้อยละ | จำนวน | ร้อยละ |
| จำนวนผู้ตอบแบบสัมภาษณ์ | 25 | 100.0 | 31 | 100.0 | 56 | 100.0 |
| ส่วนที่ 1 ข้อมูลทั่วไปของผู้ให้สัมภาษณ์ | | | | | | |
| 1.1 เพศ | | | | | | |
| - ชาย | 22 | 88.0 | 23 | 74.2 | 45 | 80.4 |
| - หญิง | 3 | 12.0 | 8 | 25.8 | 11 | 19.6 |
| รวม | 25 | 100.0 | 31 | 100.0 | 56 | 100.0 |
| 1.2 อายุ | | | | | | |
| - 31-40 ปี | 2 | 8.0 | 2 | 6.5 | 4 | 7.1 |
| - 41-50 ปี | 9 | 36.0 | 8 | 25.8 | 17 | 30.4 |
| - 51-60 ปี | 14 | 56.0 | 20 | 64.5 | 34 | 60.7 |
| - มากกว่า 60 ปี | 0 | 0.0 | 1 | 3.2 | 1 | 1.8 |
| รวม | 25 | 100.0 | 31 | 100.0 | 56 | 100.0 |
| 1.3 ระดับการศึกษาสูงสุด | | | | | | |
| - ประถมศึกษา | 2 | 8.0 | 3 | 9.7 | 5 | 8.9 |
| - มัธยมศึกษาตอนต้น (ม.3) | 4 | 16.0 | 3 | 9.7 | 7 | 12.5 |
| - มัธยมศึกษาตอนปลาย (ม.6)/ปวช. หรือเทียบเท่า | 11 | 44.0 | 17 | 54.8 | 28 | 50.0 |
| - อนุปริญญา/ปวส.หรือเทียบเท่า | 4 | 16.0 | 2 | 6.5 | 6 | 10.7 |
| - ปริญญาตรี | 4 | 16.0 | 5 | 16.1 | 9 | 16.1 |
| - สูงกว่าปริญญาตรี | 0 | 0.0 | 1 | 3.2 | 1 | 1.8 |
| รวม | 25 | 100.0 | 31 | 100.0 | 56 | 100.0 |
| 1.4 ตำแหน่งของท่านในชุมชน | | | | | | |
| - กำนัน | 4 | 16.0 | 2 | 6.5 | 6 | 10.7 |
| - ผู้ใหญ่บ้าน | 21 | 84.0 | 27 | 87.1 | 48 | 85.7 |
| - ผู้ช่วยผู้ใหญ่ | 0 | 0.0 | 1 | 3.2 | 1 | 1.8 |
| - สารวัตรกำนัน | 0 | 0.0 | 1 | 3.2 | 1 | 1.8 |
| รวม | 25 | 100.0 | 31 | 100.0 | 56 | 100.0 |
| 1.5 ระยะเวลาในการดำรงตำแหน่งมาแล้ว | | | | | | |
| - น้อยกว่า 1 ปี | 5 | 20.0 | 6 | 19.4 | 11 | 19.6 |
| - ระหว่าง 1-5 ปี | 11 | 44.0 | 8 | 25.8 | 19 | 33.9 |
| - ระหว่าง 6 -10 ปี | 5 | 20.0 | 11 | 35.5 | 16 | 28.6 |
| - ระหว่าง 11 - 15 ปี | 3 | 12.0 | 5 | 16.1 | 8 | 14.3 |
| - ระหว่าง 16 -20 ปี | 1 | 4.0 | 1 | 3.2 | 2 | 3.6 |
| รวม | 25 | 100.0 | 31 | 100.0 | 56 | 100.0 |

ตารางที่ 2 (ต่อ)

| รายละเอียด | ครัวเรือนที่อาศัยอยู่ในเขตปอูนุรักษ์ | | ครัวเรือนที่อาศัยอยู่นอกเขตปอูนุรักษ์ | | รวมทั้งหมด | |
|--|--------------------------------------|--------|---------------------------------------|--------|------------|--------|
| | จำนวน | ร้อยละ | จำนวน | ร้อยละ | จำนวน | ร้อยละ |
| จำนวนผู้ตอบแบบสัมภาษณ์ | 25 | 100.0 | 31 | 100.0 | 56 | 100.0 |
| 1.6 ภูมิลำเนา | | | | | | |
| - อยู่ที่นี่ตั้งแต่เกิด (ข้ามไปตอบ ส่วนที่ 2) | 23 | 92.0 | 25 | 80.6 | 48 | 85.7 |
| - ย้ายมาจากที่อื่น | 2 | 8.0 | 6 | 19.4 | 8 | 14.3 |
| รวม | 25 | 100.0 | 31 | 100.0 | 56 | 100.0 |
| 1.6.1 ย้ายมาจาก | | | | | | |
| - หมู่บ้าน/ตำบล/อำเภออื่นในจังหวัดนี้ | 1 | 50.0 | 2 | 33.3 | 3 | 37.5 |
| - ภาคกลาง | 0 | 0.0 | 1 | 16.7 | 1 | 12.5 |
| - ภาคเหนือ | 0 | 0.0 | 3 | 50.0 | 3 | 37.5 |
| - ภาคตะวันออกเฉียงเหนือ | 1 | 50.0 | 0 | 0.0 | 1 | 12.5 |
| รวม | 2 | 100.0 | 6 | 100.0 | 8 | 100.0 |
| 1.6.2 สาเหตุสำคัญที่ครอบครัวของท่านต้องย้ายมาอาศัยที่ชุมชน/หมู่บ้านนี้ | | | | | | |
| - ย้ายตามครอบครัว/แต่งงาน/ส่วนตัว | 2 | 100.0 | 6 | 100.0 | 8 | 100.0 |
| รวม | 2 | 100.0 | 6 | 100.0 | 8 | 100.0 |
| ส่วนที่ 2 ข้อมูลด้านสภาพเศรษฐกิจของครัวเรือน | | | | | | |
| 2.1 ข้อมูลทั่วไปของชุมชน/หมู่บ้าน | | | | | | |
| 2.1.1 จำนวนครัวเรือน | | | | | | |
| - ต่ำกว่า 100 หลังคาเรือน | 10 | 40.0 | 8 | 25.8 | 18 | 32.1 |
| - 100-200 หลังคาเรือน | 11 | 44.0 | 16 | 51.6 | 27 | 48.2 |
| - 201-300 หลังคาเรือน | 4 | 16.0 | 6 | 19.4 | 10 | 17.9 |
| - 301-400 หลังคาเรือน | 0 | 0.0 | 1 | 3.2 | 1 | 1.8 |
| รวม | 25 | 100.0 | 31 | 100.0 | 56 | 100.0 |
| 2.1.2 จำนวนประชากร | | | | | | |
| - ต่ำกว่า 500 คน | 14 | 56.0 | 18 | 58.1 | 32 | 57.1 |
| - 500-1,000 คน | 11 | 44.0 | 9 | 29.0 | 20 | 35.7 |
| - 1,001-1,500 คน | 0 | 0.0 | 2 | 6.5 | 2 | 3.6 |
| - 1,501-2,000 คน | 0 | 0.0 | 2 | 6.5 | 2 | 3.6 |
| รวม | 25 | 100.0 | 31 | 100.0 | 56 | 100.0 |
| 2.1.3 ภูมิลำเนาเดิมของประชาชนส่วนใหญ่ในชุมชน/หมู่บ้านของท่าน | | | | | | |
| - เป็นคนในท้องถิ่น | 25 | 100.0 | 31 | 100.0 | 56 | 100.0 |
| - ย้ายมาจากที่อื่น | 0 | 0.0 | 0 | 0.0 | 0 | 0.0 |
| รวม | 25 | 100.0 | 31 | 100.0 | 56 | 100.0 |
| 2.2 ข้อมูลด้านสภาพเศรษฐกิจโดยทั่วไปของชุมชน/หมู่บ้าน | | | | | | |
| 2.2.1 อาชีพหลักของประชาชนในชุมชน/หมู่บ้าน | | | | | | |
| - รับราชการ/รัฐวิสาหกิจ | 1 | 4.0 | 0 | 0.0 | 1 | 1.8 |
| - เกษตรกรรม (ทำนา ข้าวโพด ยางพารา สวนผลไม้) | 24 | 96.0 | 31 | 100.0 | 55 | 98.2 |
| รวม | 25 | 100.0 | 31 | 100.0 | 56 | 100.0 |

ตารางที่ 2 (ต่อ)

| รายละเอียด | ครัวเรือนที่อาศัยอยู่ในเขตป่าอนุรักษ์ | | ครัวเรือนที่อาศัยอยู่นอกเขตป่าอนุรักษ์ | | รวมทั้งหมด | |
|--|---------------------------------------|--------|--|--------|------------|--------|
| | จำนวน | ร้อยละ | จำนวน | ร้อยละ | จำนวน | ร้อยละ |
| จำนวนผู้ตอบแบบสัมภาษณ์ | 25 | 100.0 | 31 | 100.0 | 56 | 100.0 |
| 2.2.2 อาชีพของประชาชนในชุมชน/หมู่บ้าน | | | | | | |
| - ไม่ได้ประกอบอาชีพ (รวมผู้สูงอายุ, แม่บ้าน, นักเรียน, นักศึกษา, กำลังหางานทำ, เจ็บป่วย / พิการ) | 3 | 12.0 | 3 | 9.7 | 6 | 10.7 |
| - ค้าขาย | 1 | 4.0 | 1 | 3.2 | 2 | 3.6 |
| - รับจ้าง | 19 | 76.0 | 26 | 83.9 | 45 | 80.4 |
| - เกษตรกรรม (ยางพารา) | 1 | 4.0 | 0 | 0.0 | 1 | 1.8 |
| - ปศุสัตว์ (วัว) | 1 | 4.0 | 0 | 0.0 | 1 | 1.8 |
| - อาชีพอื่น ๆ (กลุ่มอาชีพ) | 0 | 0.0 | 1 | 3.2 | 1 | 1.8 |
| รวม | 25 | 100.0 | 31 | 100.0 | 56 | 100.0 |
| กรณีตอบรับจ้าง โปรดระบุ | | | | | | |
| - รับจ้างทั่วไป | 13 | 68.4 | 22 | 84.6 | 35 | 77.8 |
| - รับจ้างภาคเกษตร | 6 | 31.6 | 4 | 15.4 | 10 | 22.2 |
| รวม | 19 | 100.0 | 26 | 100.0 | 45 | 100.0 |
| 2.2.3 ฐานะทางเศรษฐกิจของคนในชุมชน | | | | | | |
| - ฐานะไม่ดี | 2 | 8.0 | 0 | 0.0 | 2 | 3.6 |
| - ฐานะปานกลาง | 22 | 88.0 | 31 | 100.0 | 53 | 94.6 |
| - ฐานะดี | 1 | 4.0 | 0 | 0.0 | 1 | 1.8 |
| รวม | 25 | 100.0 | 31 | 100.0 | 56 | 100.0 |
| 2.3 การจ้างแรงงานในพื้นที่ | | | | | | |
| 2.3.1 แรงงานภาคเกษตรกรรม | | | | | | |
| - ไม่มีการจ้าง | 2 | 8.0 | 1 | 3.2 | 3 | 5.4 |
| - มีการจ้างแรงงาน | 23 | 92.0 | 30 | 96.8 | 53 | 94.6 |
| รวม | 25 | 100.0 | 31 | 100.0 | 56 | 100.0 |
| แรงงานส่วนใหญ่ | | | | | | |
| - เป็นคนในพื้นที่ | 23 | 100.0 | 30 | 100.0 | 53 | 100.0 |
| - เป็นคนนอกพื้นที่ | 0 | 0.0 | 0 | 0.0 | 0 | 0.0 |
| รวม | 23 | 100.0 | 30 | 100.0 | 53 | 100.0 |
| 2.3.2 แรงงานภาคอุตสาหกรรม | | | | | | |
| - ไม่มีการจ้าง | 23 | 92.0 | 30 | 96.8 | 53 | 94.6 |
| - มีการจ้างแรงงาน | 2 | 8.0 | 1 | 3.2 | 3 | 5.4 |
| รวม | 25 | 100.0 | 31 | 100.0 | 56 | 100.0 |
| แรงงานส่วนใหญ่ | | | | | | |
| - เป็นคนในพื้นที่ | 2 | 100.0 | 1 | 100.0 | 3 | 100.0 |
| - เป็นคนนอกพื้นที่ | 0 | 0.0 | 0 | 0.0 | 0 | 0.0 |
| รวม | 2 | 100.0 | 1 | 100.0 | 3 | 100.0 |

ตารางที่ 2 (ต่อ)

| รายละเอียด | ครัวเรือนที่อาศัยอยู่ในเขตป่านุรักษ์ | | ครัวเรือนที่อาศัยอยู่นอกเขตป่านุรักษ์ | | รวมทั้งหมด | |
|---|--------------------------------------|--------|---------------------------------------|--------|------------|--------|
| | จำนวน | ร้อยละ | จำนวน | ร้อยละ | จำนวน | ร้อยละ |
| จำนวนผู้ตอบแบบสัมภาษณ์ | 25 | 100.0 | 31 | 100.0 | 56 | 100.0 |
| 2.4 การศึกษาและศาสนา | | | | | | |
| 2.4.1 ในชุมชนของท่านมีสถานศึกษา หรือไม่ | | | | | | |
| - ไม่มี | 17 | 68.0 | 21 | 67.7 | 38 | 67.9 |
| - มี | 8 | 32.0 | 10 | 32.3 | 18 | 32.1 |
| รวม | 25 | 100.0 | 31 | 100.0 | 56 | 100.0 |
| มี จำนวน | | | | | | |
| - 1 แห่ง | 8 | 100.0 | 9 | 90.0 | 17 | 94.4 |
| - 2 แห่ง | 0 | 0.0 | 1 | 10.0 | 1 | 5.6 |
| รวม | 8 | 100.0 | 10 | 100.0 | 18 | 100.0 |
| 2.4.2 ในชุมชนของท่านมีวัด หรือไม่ | | | | | | |
| - ไม่มี | 7 | 28.0 | 7 | 22.6 | 14 | 25.0 |
| - มี | 18 | 72.0 | 24 | 77.4 | 42 | 75.0 |
| รวม | 25 | 100.0 | 31 | 100.0 | 56 | 100.0 |
| มี จำนวน | | | | | | |
| - 1 แห่ง | 18 | 100.0 | 24 | 100.0 | 42 | 100.0 |
| รวม | 18 | 100.0 | 24 | 100.0 | 42 | 100.0 |
| 2.4.3 ในชุมชนของท่านมีสถานที่ประกอบกิจกรรมศาสนาอื่นๆ หรือไม่ | | | | | | |
| - ไม่มี | 21 | 84.0 | 29 | 93.5 | 50 | 89.3 |
| - มี | 4 | 16.0 | 2 | 6.5 | 6 | 10.7 |
| รวม | 25 | 100.0 | 31 | 100.0 | 56 | 100.0 |
| มี จำนวน | | | | | | |
| - 1 แห่ง | 4 | 100.0 | 2 | 100.0 | 6 | 100.0 |
| รวม | 4 | 100.0 | 2 | 100.0 | 6 | 100.0 |
| ส่วนที่ 3 ข้อมูลด้านสุขภาพอนามัยและสาธารณสุขภาค | | | | | | |
| 3.1 สุขภาพ และสาธารณสุขในชุมชน | | | | | | |
| 3.1.1 โรคที่เคยระบาดในชุมชน | | | | | | |
| - ไม่มี | 17 | 68.0 | 28 | 90.3 | 45 | 80.4 |
| - มี | 8 | 32.0 | 3 | 9.7 | 11 | 19.6 |
| รวม | 25 | 100.0 | 31 | 100.0 | 56 | 100.0 |
| มี คือ โรค (ตอบได้มากกว่า 1 ข้อ) | | | | | | |
| - Covid-19 | 3 | 37.5 | 2 | 66.7 | 5 | 45.5 |
| - ไข้เลือดออก | 3 | 37.5 | 1 | 33.3 | 4 | 36.4 |
| - ไข้หวัดใหญ่ | 2 | 25.0 | 0 | 0.0 | 2 | 18.2 |
| รวม | 8 | 100.0 | 3 | 100.0 | 11 | 100.0 |
| 3.1.2 ในชุมชนของท่านมีโรงพยาบาลส่งเสริมสุขภาพ/ศูนย์บริการสาธารณสุขในชุมชน | | | | | | |
| - ไม่มี | 19 | 76.0 | 23 | 74.2 | 42 | 75.0 |
| - มี | 6 | 24.0 | 8 | 25.8 | 14 | 25.0 |
| รวม | 25 | 100.0 | 31 | 100.0 | 56 | 100.0 |

ตารางที่ 2 (ต่อ)

| รายละเอียด | ครัวเรือนที่อาศัยอยู่ในเขตป่าอนุรักษ์ | | ครัวเรือนที่อาศัยอยู่นอกเขตป่าอนุรักษ์ | | รวมทั้งหมด | |
|--|---------------------------------------|--------|--|--------|------------|--------|
| | จำนวน | ร้อยละ | จำนวน | ร้อยละ | จำนวน | ร้อยละ |
| จำนวนผู้ตอบแบบสัมภาษณ์ | 25 | 100.0 | 31 | 100.0 | 56 | 100.0 |
| มี ได้แก่ | | | | | | |
| - โรงพยาบาลส่งเสริมสุขภาพตำบลบ่อ | 1 | 16.7 | 0 | 0.0 | 1 | 7.1 |
| - โรงพยาบาลส่งเสริมสุขภาพตำบลชนแดน | 5 | 83.3 | 0 | 0.0 | 5 | 35.7 |
| - โรงพยาบาลส่งเสริมสุขภาพตำบลผาตอ | 0 | 0.0 | 1 | 12.5 | 1 | 7.1 |
| - โรงพยาบาลส่งเสริมสุขภาพตำบลแหน | 0 | 0.0 | 1 | 12.5 | 1 | 7.1 |
| - โรงพยาบาลส่งเสริมสุขภาพตำบลนาขาว | 0 | 0.0 | 1 | 12.5 | 1 | 7.1 |
| - โรงพยาบาลส่งเสริมสุขภาพตำบลห้วยโรง | 0 | 0.0 | 1 | 12.5 | 1 | 7.1 |
| - โรงพยาบาลสองแคว | 0 | 0.0 | 1 | 12.5 | 1 | 7.1 |
| - โรงพยาบาลส่งเสริมสุขภาพตำบลไผ่โทน | 0 | 0.0 | 2 | 25.0 | 2 | 14.3 |
| - โรงพยาบาลส่งเสริมสุขภาพตำบลแม่ทราย | 0 | 0.0 | 1 | 12.5 | 1 | 7.1 |
| รวม | 6 | 100.0 | 8 | 100.0 | 14 | 100.0 |
| 3.1.3 ประชาชนในชุมชนของท่านส่วนใหญ่เวลาเจ็บป่วยไข้ไปใช้บริการที่ใด มากที่สุด (เลือกตอบเพียง 1 ข้อ) | | | | | | |
| - โรงพยาบาลของรัฐ (รพ.น่าน, รพ.ร้องกวาง, รพ.สองแคว) | 4 | 16.0 | 4 | 12.9 | 8 | 14.3 |
| - โรงพยาบาลส่งเสริมสุขภาพส่วนตำบล | 21 | 84.0 | 27 | 87.1 | 48 | 85.7 |
| รวม | 25 | 100.0 | 31 | 100.0 | 56 | 100.0 |
| 3.1.4 ท่านคิดว่าการให้บริการทางสาธารณสุขจากสถานพยาบาลต่างๆ มีเพียงพอหรือไม่ | | | | | | |
| - เพียงพอ | 21 | 84.0 | 30 | 96.8 | 51 | 91.1 |
| - ไม่เพียงพอ | 4 | 16.0 | 1 | 3.2 | 5 | 8.9 |
| รวม | 25 | 100.0 | 31 | 100.0 | 56 | 100.0 |
| ไม่เพียงพอ เนื่องจาก | | | | | | |
| - อุปกรณ์ไม่เพียงพอ | 1 | 25.0 | 1 | 100.0 | 2 | 40.0 |
| - เจ้าหน้าที่ไม่เพียงพอ | 1 | 25.0 | 0 | 0.0 | 1 | 20.0 |
| - คนใช้บริการมาก | 1 | 25.0 | 0 | 0.0 | 1 | 20.0 |
| - โรงพยาบาลอยู่ไกล | 1 | 25.0 | 0 | 0.0 | 1 | 20.0 |
| รวม | 4 | 100.0 | 1 | 100.0 | 5 | 100.0 |
| 3.2 แหล่งน้ำเพื่อการน้ำดื่ม (บริโภค) ในชุมชนมาจากแหล่งใด (ตอบได้มากกว่า 1 ข้อ) | | | | | | |
| - น้ำฝน | 1 | 2.9 | 1 | 2.5 | 2 | 2.7 |
| - น้ำประปา | 7 | 20.6 | 4 | 10.0 | 11 | 14.9 |
| - น้ำบาดาล | 2 | 5.9 | 1 | 2.5 | 3 | 4.1 |
| - น้ำบรรจุขวด | 21 | 61.8 | 27 | 67.5 | 48 | 64.9 |
| - น้ำจากตู้หยอดเหรียญ | 1 | 2.9 | 5 | 12.5 | 6 | 8.1 |
| - แหล่งอื่นๆ (น้ำกรองชุมชน, ประปาภูเขา) | 2 | 5.9 | 2 | 5.0 | 4 | 5.4 |
| รวม | 34 | 100.0 | 40 | 100.0 | 74 | 100.0 |
| 3.3 ชุมชนของท่านมีการปรับปรุงคุณภาพน้ำก่อนดื่ม (บริโภค) หรือไม่ | | | | | | |
| - ไม่ได้ทำอะไรเลย | 21 | 84.0 | 30 | 96.8 | 51 | 91.1 |
| - กรอง | 4 | 16.0 | 1 | 3.2 | 5 | 8.9 |
| รวม | 25 | 100.0 | 31 | 100.0 | 56 | 100.0 |

ตารางที่ 2 (ต่อ)

| รายละเอียด | ครัวเรือนที่อาศัยอยู่ในเขตป่าอนุรักษ์ | | ครัวเรือนที่อาศัยอยู่นอกเขตป่าอนุรักษ์ | | รวมทั้งหมด | |
|--|---------------------------------------|--------|--|--------|------------|--------|
| | จำนวน | ร้อยละ | จำนวน | ร้อยละ | จำนวน | ร้อยละ |
| จำนวนผู้ตอบแบบสัมภาษณ์ | 25 | 100.0 | 31 | 100.0 | 56 | 100.0 |
| 3.4 ชุมชนของท่านพบปัญหาเกี่ยวกับน้ำดื่ม (บริโภคน้ำ) หรือไม่ อย่างไร | | | | | | |
| - ไม่มีปัญหา | 22 | 88.0 | 31 | 100.0 | 53 | 94.6 |
| - มีปัญหา | 3 | 12.0 | 0 | 0.0 | 3 | 5.4 |
| รวม | 25 | 100.0 | 31 | 100.0 | 56 | 100.0 |
| มีปัญหา ระบุ | | | | | | |
| - ไม่เพียงพอ | 2 | 66.7 | 0 | 0.0 | 2 | 66.7 |
| - หินปูน | 1 | 33.3 | 0 | 0.0 | 1 | 33.3 |
| รวม | 3 | 100.0 | 0 | 0.0 | 3 | 100.0 |
| 3.5 แหล่งน้ำใช้ (อุปโภค) ในชุมชนมาจากแหล่งใด (ตอบได้มากกว่า 1 ข้อ) | | | | | | |
| - น้ำฝน | 3 | 9.4 | 0 | 0.0 | 3 | 4.5 |
| - น้ำประปา | 19 | 59.4 | 26 | 74.3 | 45 | 67.2 |
| - น้ำบาดาล | 3 | 9.4 | 3 | 8.6 | 6 | 9.0 |
| - แหล่งน้ำธรรมชาติ เช่น แม่น้ำ คลอง หนอง บึง | 3 | 9.4 | 1 | 2.9 | 4 | 6.0 |
| - แหล่งอื่นๆ (ประปาภูเขา, ประปาหมู่บ้าน) | 4 | 12.5 | 5 | 14.3 | 9 | 13.4 |
| รวม | 32 | 100.0 | 35 | 100.0 | 67 | 100.0 |
| 3.6 ชุมชนของท่านมีการปรับปรุงคุณภาพน้ำก่อนใช้ (อุปโภค) หรือไม่ | | | | | | |
| - ไม่ได้ทำอะไรเลย | 22 | 88.0 | 27 | 87.1 | 49 | 87.5 |
| - กรอง | 3 | 12.0 | 4 | 12.9 | 7 | 12.5 |
| รวม | 25 | 100.0 | 31 | 100.0 | 56 | 100.0 |
| 3.7 ชุมชนของท่านพบปัญหาเกี่ยวกับน้ำใช้ (อุปโภค) หรือไม่ อย่างไร | | | | | | |
| - ไม่มีปัญหา | 18 | 72.0 | 25 | 80.6 | 43 | 76.8 |
| - มีปัญหา | 7 | 28.0 | 6 | 19.4 | 13 | 23.2 |
| รวม | 25 | 100.0 | 31 | 100.0 | 56 | 100.0 |
| มีปัญหา ระบุ | | | | | | |
| - เกิดไฟดับบ่อยจนน้ำไม่ได้ | 0 | 0.0 | 1 | 16.7 | 1 | 7.7 |
| - เครื่องสูบน้ำชำรุด/ท่อชำรุด | 1 | 14.3 | 1 | 16.7 | 2 | 15.4 |
| - น้ำไม่เพียงพอ | 4 | 57.1 | 3 | 50.0 | 7 | 53.8 |
| - ระบบน้ำประปามีปัญหา | 1 | 14.3 | 0 | 0.0 | 1 | 7.7 |
| - หินปูน | 1 | 14.3 | 1 | 16.7 | 2 | 15.4 |
| รวม | 7 | 100.0 | 6 | 100.0 | 13 | 100.0 |
| 3.8 ปัจจุบันชุมชนของท่านได้ใช้ประโยชน์จากแหล่งน้ำธรรมชาติอย่างไรบ้าง (ตอบได้มากกว่า 1 ข้อ) | | | | | | |
| - ไม่ได้ใช้ประโยชน์ใดๆ เลย | 2 | 6.7 | 1 | 3.2 | 3 | 4.9 |
| - เกษตรกรรม (ทำนา, ทำไร่ และสวนผลไม้) | 22 | 73.3 | 28 | 90.3 | 50 | 82.0 |
| - การเพาะเลี้ยงสัตว์น้ำ | 1 | 3.3 | 0 | 0.0 | 1 | 1.6 |
| - การอุปโภค-บริโภค | 5 | 16.7 | 2 | 6.5 | 7 | 11.5 |
| รวม | 30 | 100.0 | 31 | 100.0 | 61 | 100.0 |

ตารางที่ 2 (ต่อ)

| รายละเอียด | ครัวเรือนที่อาศัยอยู่ในเขตป่าอนุรักษ์ | | ครัวเรือนที่อาศัยอยู่นอกเขตป่าอนุรักษ์ | | รวมทั้งหมด | |
|---|---------------------------------------|--------|--|--------|------------|--------|
| | จำนวน | ร้อยละ | จำนวน | ร้อยละ | จำนวน | ร้อยละ |
| จำนวนผู้ตอบแบบสัมภาษณ์ | 25 | 100.0 | 31 | 100.0 | 56 | 100.0 |
| 3.9 แหล่งน้ำเพื่อการเกษตรในชุมชนมาจากแหล่งใด | | | | | | |
| - ไม่ได้ทำการเกษตร | 0 | 0.0 | 0 | 0.0 | 0 | 0.0 |
| - ทำการเกษตร | 25 | 100.0 | 31 | 100.0 | 56 | 100.0 |
| รวม | 25 | 100.0 | 31 | 100.0 | 56 | 100.0 |
| ทำการเกษตร โดยใช้แหล่งน้ำจาก (ตอบได้มากกว่า 1 ข้อ) | | | | | | |
| - น้ำฝน | 21 | 45.7 | 30 | 52.6 | 51 | 49.5 |
| - น้ำประปา | 2 | 4.3 | 0 | 0.0 | 2 | 1.9 |
| - น้ำบาดาล | 2 | 4.3 | 2 | 3.5 | 4 | 3.9 |
| - แหล่งน้ำธรรมชาติ เช่น แม่น้ำ คลอง หนอง บึง | 21 | 45.7 | 25 | 43.9 | 46 | 44.7 |
| รวม | 46 | 100.0 | 57 | 100.0 | 103 | 100.0 |
| 3.10 ชุมชนของท่านพบปัญหาเกี่ยวกับน้ำเพื่อการเกษตร หรือไม่อย่างไร | | | | | | |
| - ไม่มีปัญหา | 14 | 56.0 | 23 | 74.2 | 37 | 66.1 |
| - มีปัญหา | 11 | 44.0 | 8 | 25.8 | 19 | 33.9 |
| รวม | 25 | 100.0 | 31 | 100.0 | 56 | 100.0 |
| มีปัญหา ระบุ | | | | | | |
| - ไม่เพียงพอ | 10 | 90.9 | 8 | 100.0 | 18 | 94.7 |
| - ทางชุมชนไม่มีงบประมาณในการทำการเกษตร | 1 | 9.1 | 0 | 0.0 | 1 | 5.3 |
| รวม | 11 | 100.0 | 8 | 100.0 | 19 | 100.0 |
| 3.11 ชุมชนของท่านมีการกักตุนน้ำเสียจากกิจกรรมต่างๆ ในครัวเรือนอย่างไร (ตอบได้มากกว่า 1 ข้อ) | | | | | | |
| - ระบายลงท่อระบายน้ำทิ้ง | 9 | 27.3 | 7 | 18.4 | 16 | 22.5 |
| - ระบายลงดิน/ที่โล่ง | 21 | 63.6 | 31 | 81.6 | 52 | 73.2 |
| - ระบายลงคลอง/แหล่งน้ำตามธรรมชาติโดยตรง | 3 | 9.1 | 0 | 0.0 | 3 | 4.2 |
| รวม | 33 | 100.0 | 38 | 100.0 | 71 | 100.0 |
| 3.12 ชุมชนของท่านมีวิธีการกำจัดขยะในครัวเรือนของท่านอย่างไร (ตอบได้มากกว่า 1 ข้อ) | | | | | | |
| - ไม่แยกขยะ/ใส่ถุงให้รถเก็บขยะมารับ | 1 | 4.2 | 0 | 0.0 | 1 | 1.8 |
| - แยกขยะ/ใส่ถุงให้รถเก็บขยะมารับ | 20 | 83.3 | 29 | 90.6 | 49 | 87.5 |
| - วิธีการเผา | 2 | 8.3 | 2 | 6.3 | 4 | 7.1 |
| - วิธีการฝัง | 1 | 4.2 | 1 | 3.1 | 2 | 3.6 |
| รวม | 24 | 100.0 | 32 | 100.0 | 56 | 100.0 |
| 3.13 ชุมชนของท่านพบปัญหากับการกำจัดขยะในครัวเรือนของท่านอย่างไรบ้าง | | | | | | |
| - ไม่มีปัญหา | 22 | 88.0 | 30 | 96.8 | 52 | 92.9 |
| - มีปัญหา | 3 | 12.0 | 1 | 3.2 | 4 | 7.1 |
| รวม | 25 | 100.0 | 31 | 100.0 | 56 | 100.0 |
| มีปัญหา ระบุ | | | | | | |
| - ขาดความรู้ความเข้าใจในการคัดแยกขยะ | 2 | 66.7 | 0 | 0.0 | 2 | 50.0 |
| - ถังขยะไม่เพียงพอ | 1 | 33.3 | 0 | 0.0 | 1 | 25.0 |
| - ไม่มีบ่อขยะ | 0 | 0.0 | 1 | 100.0 | 1 | 25.0 |
| รวม | 3 | 100.0 | 1 | 100.0 | 4 | 100.0 |

ตารางที่ 2 (ต่อ)

| รายละเอียด | ครัวเรือนที่อาศัยอยู่ในเขตป่านุรักษ์ | | ครัวเรือนที่อาศัยอยู่นอกเขตป่านุรักษ์ | | รวมทั้งหมด | |
|---|--------------------------------------|--------|---------------------------------------|--------|------------|--------|
| | จำนวน | ร้อยละ | จำนวน | ร้อยละ | จำนวน | ร้อยละ |
| จำนวนผู้ตอบแบบสัมภาษณ์ | 25 | 100.0 | 31 | 100.0 | 56 | 100.0 |
| 3.14 ระบบไฟฟ้าในชุมชนของท่านมีปัญหาหรือไม่ อย่างไร | | | | | | |
| - ไม่มีปัญหา | 5 | 20.0 | 2 | 6.5 | 7 | 12.5 |
| - มีปัญหา | 20 | 80.0 | 29 | 93.5 | 49 | 87.5 |
| รวม | 25 | 100.0 | 31 | 100.0 | 56 | 100.0 |
| มีปัญหา ระบุ | | | | | | |
| - ไฟตก/ไฟดับ | 20 | 100.0 | 29 | 100.0 | 49 | 100.0 |
| รวม | 20 | 100.0 | 29 | 100.0 | 49 | 100.0 |
| 3.15 ปัญหาจากระบบไฟฟ้าที่เกิดขึ้นในชุมชนส่วนใหญ่เกิดขึ้นในช่วงเวลาใด | | | | | | |
| - ฝนตก ลมแรง | 20 | 100.0 | 29 | 100.0 | 49 | 100.0 |
| รวม | 20 | 100.0 | 29 | 100.0 | 49 | 100.0 |
| 3.16 เมื่อเกิดปัญหาจากระบบไฟฟ้า มีหน่วยงานใดเข้ามาช่วยเหลือชุมชนของท่าน (เลือกตอบเพียง 1 ข้อ) | | | | | | |
| - การไฟฟ้าส่วนภูมิภาค | 20 | 100.0 | 29 | 100.0 | 49 | 100.0 |
| รวม | 20 | 100.0 | 29 | 100.0 | 49 | 100.0 |
| 3.17 ท่านทราบหรือไม่ว่า หน่วยงานที่ทำหน้าที่ดูแลระบบไฟฟ้าในชุมชนของท่าน คือหน่วยงานใด | | | | | | |
| - ไม่ทราบ | 0 | 0.0 | 0 | 0.0 | 0 | 0.0 |
| - ทราบ | 25 | 100.0 | 31 | 100.0 | 56 | 100.0 |
| รวม | 25 | 100.0 | 31 | 100.0 | 56 | 100.0 |
| ทราบ (โปรดระบุหน่วยงาน) | | | | | | |
| - การไฟฟ้าส่วนภูมิภาค | 25 | 100.0 | 31 | 100.0 | 56 | 100.0 |
| รวม | 25 | 100.0 | 31 | 100.0 | 56 | 100.0 |
| 3.18 ประเภทของถนนในชุมชนเป็นอย่างไร | | | | | | |
| - ถนนลาดยาง | 4 | 16.0 | 6 | 19.4 | 10 | 17.9 |
| - ถนนคอนกรีต | 21 | 84.0 | 25 | 80.6 | 46 | 82.1 |
| รวม | 25 | 100.0 | 31 | 100.0 | 56 | 100.0 |
| 3.19 สภาพของถนนในชุมชนมีปัญหาหรือไม่ | | | | | | |
| - ไม่มี | 22 | 88.0 | 30 | 96.8 | 52 | 92.9 |
| - มี | 3 | 12.0 | 1 | 3.2 | 4 | 7.1 |
| รวม | 25 | 100.0 | 31 | 100.0 | 56 | 100.0 |
| มี ระบุ | | | | | | |
| - ถนนชำรุด | 3 | 100.0 | 1 | 100.0 | 4 | 100.0 |
| รวม | 3 | 100.0 | 1 | 100.0 | 4 | 100.0 |
| 3.20 ท่านมีการสื่อสารในชีวิตประจำวันด้วยวิธีใด (ตอบได้มากกว่า 1 ข้อ) | | | | | | |
| - โทรศัพท์มือถือ | 25 | 51.0 | 31 | 53.4 | 56 | 52.3 |
| - Social Media เช่น Line Facebook ฯลฯ | 20 | 40.8 | 26 | 44.8 | 46 | 43.0 |
| - Internet Wi-Fi | 4 | 8.2 | 1 | 1.7 | 5 | 4.7 |
| รวม | 49 | 100.0 | 58 | 100.0 | 107 | 100.0 |

ตารางที่ 2 (ต่อ)

| รายละเอียด | ครัวเรือนที่อาศัยอยู่ในเขตป่านุรักษ์ | | ครัวเรือนที่อาศัยอยู่นอกเขตป่านุรักษ์ | | รวมทั้งหมด | |
|---|--------------------------------------|--------|---------------------------------------|--------|------------|--------|
| | จำนวน | ร้อยละ | จำนวน | ร้อยละ | จำนวน | ร้อยละ |
| จำนวนผู้ตอบแบบสัมภาษณ์ | 25 | 100.0 | 31 | 100.0 | 56 | 100.0 |
| 3.21 ระบบการสื่อสารในหมู่บ้านของท่านมีช่องทางใดบ้าง (ตอบได้มากกว่า 1 ข้อ) | | | | | | |
| - เสียตามสาย | 25 | 29.8 | 31 | 26.7 | 56 | 28.0 |
| - การประชุม | 24 | 28.6 | 31 | 26.7 | 55 | 27.5 |
| - ป้ายประกาศ | 20 | 23.8 | 28 | 24.1 | 48 | 24.0 |
| - Group Line | 15 | 17.9 | 25 | 21.6 | 40 | 20.0 |
| - อื่นๆ (Facebook) | 0 | 0.0 | 1 | 0.9 | 1 | 0.5 |
| รวม | 84 | 100.0 | 116 | 100.0 | 200 | 100.0 |
| 3.22 ระบบการสื่อสารในหมู่บ้านท่านมีปัญหาด้านใดบ้าง | | | | | | |
| - ไม่มีปัญหา | 23 | 92.0 | 30 | 96.8 | 53 | 94.6 |
| - มีปัญหา | 2 | 8.0 | 1 | 3.2 | 3 | 5.4 |
| รวม | 25 | 100.0 | 31 | 100.0 | 56 | 100.0 |
| มีปัญหา โปรดระบุ | | | | | | |
| - ไม่ค่อยมีสัญญาณโทรศัพท์ | 1 | 50.0 | 0 | 0.0 | 1 | 33.3 |
| - เสียได้วันไม่ทั่วถึง | 1 | 50.0 | 0 | 0.0 | 1 | 33.3 |
| - เสียตามสายชำรุด | 0 | 0.0 | 1 | 100.0 | 1 | 33.3 |
| รวม | 2 | 100.0 | 1 | 100.0 | 3 | 100.0 |
| 3.23 ภายในชุมชนของท่านมีปัญหาสังคม หรือไม่ อย่างไร | | | | | | |
| - ไม่มีปัญหา | 6 | 24.0 | 16 | 51.6 | 22 | 39.3 |
| - มีปัญหา | 19 | 76.0 | 15 | 48.4 | 34 | 60.7 |
| รวม | 25 | 100.0 | 31 | 100.0 | 56 | 100.0 |
| มีปัญหา (ตอบได้มากกว่า 1 ข้อ) | | | | | | |
| - การพนัน | 0 | 0.0 | 3 | 14.3 | 3 | 6.7 |
| - ลักขโมย | 4 | 16.7 | 1 | 4.8 | 5 | 11.1 |
| - ทะเลาะวิวาท | 1 | 4.2 | 1 | 4.8 | 2 | 4.4 |
| - ยาเสพติด | 16 | 66.7 | 15 | 71.4 | 31 | 68.9 |
| - วิวุ่นมั่วสุม | 3 | 12.5 | 1 | 4.8 | 4 | 8.9 |
| รวม | 24 | 100.0 | 21 | 100.0 | 45 | 100.0 |
| 3.24 ปัญหาที่สำคัญด้านเศรษฐกิจภายในชุมชน | | | | | | |
| - ไม่มีปัญหา | 5 | 20.0 | 11 | 35.5 | 16 | 28.6 |
| - มีปัญหา | 20 | 80.0 | 20 | 64.5 | 40 | 71.4 |
| รวม | 25 | 100.0 | 31 | 100.0 | 56 | 100.0 |
| มีปัญหา (ตอบได้มากกว่า 1 ข้อ) | | | | | | |
| - การว่างงาน | 9 | 20.0 | 12 | 23.5 | 21 | 21.9 |
| - การจ้างงานลดลง | 4 | 8.9 | 7 | 13.7 | 11 | 11.5 |
| - รายได้ไม่เพียงพอ | 17 | 37.8 | 20 | 39.2 | 37 | 38.5 |
| - ขาดการพัฒนาอาชีพ | 15 | 33.3 | 12 | 23.5 | 27 | 28.1 |
| รวม | 45 | 100.0 | 51 | 100.0 | 96 | 100.0 |

ตารางที่ 2 (ต่อ)

| รายละเอียด | ครัวเรือนที่อาศัยอยู่ในเขตป่าอนุรักษ์ | | ครัวเรือนที่อาศัยอยู่นอกเขตป่าอนุรักษ์ | | รวมทั้งหมด | |
|--|---------------------------------------|--------|--|--------|------------|--------|
| | จำนวน | ร้อยละ | จำนวน | ร้อยละ | จำนวน | ร้อยละ |
| จำนวนผู้ตอบแบบสัมภาษณ์ | 25 | 100.0 | 31 | 100.0 | 56 | 100.0 |
| 3.25 ปัญหาที่สำคัญด้านการศึกษากายในชุมชน | | | | | | |
| - ไม่มีปัญหา | 23 | 92.0 | 31 | 100.0 | 54 | 96.4 |
| - มีปัญหา | 2 | 8.0 | 0 | 0.0 | 2 | 3.6 |
| รวม | 25 | 100.0 | 31 | 100.0 | 56 | 100.0 |
| มีปัญหา (ตอบได้มากกว่า 1 ข้อ) | | | | | | |
| - สถานศึกษาไม่เพียงพอ | 0 | 0.0 | 0 | 0.0 | 0 | 0.0 |
| - ขาดแคลนบุคลากรทางการศึกษา | 1 | 33.3 | 0 | 0.0 | 1 | 33.3 |
| - ขาดแคลนอุปกรณ์ทางการศึกษา | 2 | 66.7 | 0 | 0.0 | 2 | 66.7 |
| รวม | 3 | 100.0 | 0 | 0.0 | 3 | 100.0 |
| 3.26 ปัญหาที่สำคัญด้านอื่นๆ ที่ต้องการได้รับการแก้ไขหรือพัฒนา คือ | | | | | | |
| - สนับสนุนกิจกรรมด้านสุขภาพ | 1 | 9.1 | 0 | 0.0 | 1 | 6.7 |
| - สนับสนุนการก่อสร้างเมรุให้กับวัดในชุมชน | 1 | 9.1 | 0 | 0.0 | 1 | 6.7 |
| - น้ำบริโภคไม่เพียงพอ | 2 | 18.2 | 0 | 0.0 | 2 | 13.3 |
| - พัฒนาระบบไฟฟ้า/แก้ไขปัญหาไฟฟ้าลัดวงจร | 1 | 9.1 | 1 | 25.0 | 2 | 13.3 |
| - พัฒนาระบบประปาในหมู่บ้าน | 1 | 9.1 | 0 | 0.0 | 1 | 6.7 |
| - ปัญหาที่ทำกินไม่เพียงพอ | 1 | 9.1 | 0 | 0.0 | 1 | 6.7 |
| - กลืนเหม็นจากการเลี้ยงสัตว์ | 0 | 0.0 | 1 | 25.0 | 1 | 6.7 |
| - ปัญหาการว่างงาน | 1 | 9.1 | 0 | 0.0 | 1 | 6.7 |
| - สนับสนุนระบบโซลาเซลล์ใช้ในการสูบน้ำบ่อบาดาล | 1 | 9.1 | 0 | 0.0 | 1 | 6.7 |
| - ส่งเสริมเรื่องปศุสัตว์ | 1 | 9.1 | 0 | 0.0 | 1 | 6.7 |
| - ถนนและพื้นที่ทางการเกษตร | 1 | 9.1 | 0 | 0.0 | 1 | 6.7 |
| - การขุดเจาะบาดาลเพื่อใช้ในการทำเกษตรกรรม | 0 | 0.0 | 1 | 25.0 | 1 | 6.7 |
| - น้ำในการทำเกษตรไม่พอในฤดูแล้ง | 0 | 0.0 | 1 | 25.0 | 1 | 6.7 |
| รวม | 11 | 100.0 | 4 | 100.0 | 15 | 100.0 |
| ส่วนที่ 4 ข้อมูลด้านสภาพแวดล้อมในปัจจุบันของชุมชน | | | | | | |
| 4.1 ในรอบ 5 ปีที่ผ่านมา ท่านคิดว่าในชุมชนของท่านมีปัญหาสิ่งแวดล้อมด้านใดบ้าง | | | | | | |
| - ไม่เปลี่ยนแปลง | 5 | 20.0 | 4 | 12.9 | 9 | 16.1 |
| - เปลี่ยนแปลงเล็กน้อย | 16 | 64.0 | 9 | 29.0 | 25 | 44.6 |
| - เปลี่ยนแปลงปานกลาง | 4 | 16.0 | 18 | 58.1 | 22 | 39.3 |
| - เปลี่ยนแปลงมาก | 0 | 0.0 | 0 | 0.0 | 0 | 0.0 |
| รวม | 25 | 100.0 | 31 | 100.0 | 56 | 100.0 |
| สภาพแวดล้อมในชุมชนที่ท่านคิดว่าการเปลี่ยนแปลง เพราะ | | | | | | |
| - การบุกรุกพื้นที่ขยายพื้นที่ทำการเกษตรมากขึ้น | 4 | 20.0 | 5 | 18.5 | 9 | 19.1 |
| - ชุมชนเจริญขึ้น เทคโนโลยีต่างๆ เข้ามาในหมู่บ้าน | 14 | 70.0 | 21 | 77.8 | 35 | 74.5 |
| - น้ำท่วม | 1 | 5.0 | 0 | 0.0 | 1 | 2.1 |
| - ภัยแล้ง ไฟป่า ฝนทิ้งช่วง | 1 | 5.0 | 0 | 0.0 | 1 | 2.1 |
| - สภาพภูมิอากาศเปลี่ยนแปลง | 0 | 0.0 | 1 | 3.7 | 1 | 2.1 |
| รวม | 20 | 100.0 | 27 | 100.0 | 47 | 100.0 |

ตารางที่ 2 (ต่อ)

| รายละเอียด | ครัวเรือนที่อาศัยอยู่ในเขตปอูนุรักษ์ | | ครัวเรือนที่อาศัยอยู่นอกเขตปอูนุรักษ์ | | รวมทั้งหมด | |
|--|--------------------------------------|--------|---------------------------------------|--------|------------|--------|
| | จำนวน | ร้อยละ | จำนวน | ร้อยละ | จำนวน | ร้อยละ |
| จำนวนผู้ตอบแบบสัมภาษณ์ | 25 | 100.0 | 31 | 100.0 | 56 | 100.0 |
| 4.2 ในรอบ 5 ปีที่ผ่านมา ท่านคิดว่าในชุมชนของท่านมีปัญหาสิ่งแวดล้อมด้านใดบ้าง | | | | | | |
| 4.2.1 ฝุ่น | | | | | | |
| - ไม่มี | 19 | 76.0 | 25 | 80.6 | 44 | 78.6 |
| - มี | 6 | 24.0 | 6 | 19.4 | 12 | 21.4 |
| รวม | 25 | 100.0 | 31 | 100.0 | 56 | 100.0 |
| ช่วงเวลาที่ได้รับผลกระทบ | | | | | | |
| - ฤดูหนาว | 5 | 83.3 | 4 | 66.7 | 9 | 75.0 |
| - ฤดูร้อน | 0 | 0.0 | 1 | 16.7 | 1 | 8.3 |
| - บางช่วงเวลา | 1 | 16.7 | 1 | 16.7 | 2 | 16.7 |
| รวม | 6 | 100.0 | 6 | 100.0 | 12 | 100.0 |
| ระบุแหล่งที่มา | | | | | | |
| - การเผา/ไฟฟ้า | 3 | 50.0 | 3 | 50.0 | 6 | 50.0 |
| - ลานรับซื้อผลผลิตทางการเกษตร | 2 | 33.3 | 1 | 16.7 | 3 | 25.0 |
| - ไม่แน่ใจ | 1 | 16.7 | 2 | 33.3 | 3 | 25.0 |
| รวม | 6 | 100.0 | 6 | 100.0 | 12 | 100.0 |
| ระดับของผลกระทบ | | | | | | |
| - น้อย | 0 | 0.0 | 0 | 0.0 | 0 | 0.0 |
| - ปานกลาง | 2 | 33.3 | 3 | 50.0 | 5 | 41.7 |
| - มาก | 4 | 66.7 | 3 | 50.0 | 7 | 58.3 |
| รวม | 6 | 100.0 | 6 | 100.0 | 12 | 100.0 |
| ค่าเฉลี่ย | 2.67 | | 2.50 | | 2.58 | |
| ค่าส่วนเบี่ยงเบนมาตรฐาน | 0.516 | | 0.548 | | 0.515 | |
| 4.2.2 เขม่า/ควัน | | | | | | |
| - ไม่มี | 21 | 84.0 | 27 | 87.1 | 48 | 85.7 |
| - มี | 4 | 16.0 | 4 | 12.9 | 8 | 14.3 |
| รวม | 25 | 100.0 | 31 | 100.0 | 56 | 100.0 |
| ช่วงเวลาที่ได้รับผลกระทบ | | | | | | |
| - ฤดูหนาว | 2 | 50.0 | 4 | 100.0 | 6 | 75.0 |
| - บางช่วงเวลา | 1 | 25.0 | 0 | 0.0 | 1 | 12.5 |
| - ฤดูร้อน | 1 | 25.0 | 0 | 0.0 | 1 | 12.5 |
| รวม | 4 | 100.0 | 4 | 100.0 | 8 | 100.0 |
| ระบุแหล่งที่มา | | | | | | |
| - ไฟป่า | 3 | 75.0 | 4 | 100.0 | 7 | 87.5 |
| - ลานรับซื้อผลผลิตทางการเกษตร | 1 | 25.0 | 0 | 0.0 | 1 | 12.5 |
| รวม | 4 | 100.0 | 4 | 100.0 | 8 | 100.0 |
| ระดับของผลกระทบ | | | | | | |
| - น้อย | 0 | 0.0 | 0 | 0.0 | 0 | 0.0 |
| - ปานกลาง | 1 | 25.0 | 2 | 50.0 | 3 | 37.5 |
| - มาก | 3 | 75.0 | 2 | 50.0 | 5 | 62.5 |
| รวม | 4 | 100.0 | 4 | 100.0 | 8 | 100.0 |
| ค่าเฉลี่ย | 2.75 | | 2.50 | | 2.63 | |
| ค่าส่วนเบี่ยงเบนมาตรฐาน | 0.500 | | 0.577 | | 0.518 | |
| 4.2.3 กลิ่นเหม็น | | | | | | |
| - ไม่มี | 22 | 88.0 | 29 | 93.5 | 51 | 91.1 |

ตารางที่ 2 (ต่อ)

| รายละเอียด | ครัวเรือนที่อาศัยอยู่ในเขตป่าอนุรักษ์ | | ครัวเรือนที่อาศัยอยู่นอกเขตป่าอนุรักษ์ | | รวมทั้งหมด | |
|-------------------------------|---------------------------------------|--------|--|--------|------------|--------|
| | จำนวน | ร้อยละ | จำนวน | ร้อยละ | จำนวน | ร้อยละ |
| จำนวนผู้ตอบแบบสัมภาษณ์ | 25 | 100.0 | 31 | 100.0 | 56 | 100.0 |
| - มี | 3 | 12.0 | 2 | 6.5 | 5 | 8.9 |
| รวม | 25 | 100.0 | 31 | 100.0 | 56 | 100.0 |
| ช่วงเวลาที่ได้รับผลกระทบ | | | | | | |
| - ช่วงเช้า | 0 | 0.0 | 1 | 50.0 | 1 | 20.0 |
| - บางช่วงเวลา | 1 | 33.3 | 0 | 0.0 | 1 | 20.0 |
| - ฤดูร้อน | 1 | 33.3 | 0 | 0.0 | 1 | 20.0 |
| - ฤดูหนาว | 1 | 33.3 | 0 | 0.0 | 1 | 20.0 |
| - ไม่สามารถระบุได้ | 0 | 0.0 | 1 | 50.0 | 1 | 20.0 |
| รวม | 3 | 100.0 | 2 | 100.0 | 5 | 100.0 |
| ระบุแหล่งที่มา | | | | | | |
| - คอกเลี้ยงสัตว์ | 0 | 0.0 | 1 | 50.0 | 1 | 20.0 |
| - ไฟป่า | 2 | 66.7 | 0 | 0.0 | 2 | 40.0 |
| - ลานรับซื้อผลผลิตทางการเกษตร | 1 | 33.3 | 1 | 50.0 | 2 | 40.0 |
| รวม | 3 | 100.0 | 2 | 100.0 | 5 | 100.0 |
| ระดับของผลกระทบ | | | | | | |
| - น้อย | 0 | 0.0 | 0 | 0.0 | 0 | 0.0 |
| - ปานกลาง | 1 | 33.3 | 1 | 50.0 | 2 | 40.0 |
| - มาก | 2 | 66.7 | 1 | 50.0 | 3 | 60.0 |
| รวม | 3 | 100.0 | 2 | 100.0 | 5 | 100.0 |
| ค่าเฉลี่ย | 2.67 | | 2.50 | | 2.60 | |
| ค่าส่วนเบี่ยงเบนมาตรฐาน | 0.577 | | 0.707 | | 0.548 | |
| 4.2.4 อากาศร้อนขึ้น | | | | | | |
| - ไม่มี | 19 | 76.0 | 25 | 80.6 | 44 | 78.6 |
| - มี | 6 | 24.0 | 6 | 19.4 | 12 | 21.4 |
| รวม | 25 | 100.0 | 31 | 100.0 | 56 | 100.0 |
| ช่วงเวลาที่ได้รับผลกระทบ | | | | | | |
| - ช่วงกลางวัน | 0 | 0.0 | 1 | 16.7 | 1 | 8.3 |
| - ฤดูร้อน | 6 | 100.0 | 5 | 83.3 | 11 | 91.7 |
| รวม | 6 | 100.0 | 6 | 100.0 | 12 | 100.0 |
| ระบุแหล่งที่มา | | | | | | |
| - การเผาไร่ | 1 | 16.7 | 0 | 0.0 | 1 | 8.3 |
| - ไม่แน่ใจ | 5 | 83.3 | 6 | 100.0 | 11 | 91.7 |
| รวม | 6 | 100.0 | 6 | 100.0 | 12 | 100.0 |
| ระดับของผลกระทบ | | | | | | |
| - น้อย | 0 | 0.0 | 0 | 0.0 | 0 | 0.0 |
| - ปานกลาง | 3 | 50.0 | 2 | 33.3 | 5 | 41.7 |
| - มาก | 3 | 50.0 | 4 | 66.7 | 7 | 58.3 |
| รวม | 6 | 100.0 | 6 | 100.0 | 12 | 100.0 |
| ค่าเฉลี่ย | 2.50 | | 2.67 | | 2.58 | |
| ค่าส่วนเบี่ยงเบนมาตรฐาน | 0.548 | | 0.516 | | 0.515 | |
| 4.2.5 เสียงรบกวน/เสียงดัง | | | | | | |
| - ไม่มี | 24 | 96.0 | 28 | 90.3 | 52 | 92.9 |
| - มี | 1 | 4.0 | 3 | 9.7 | 4 | 7.1 |
| รวม | 25 | 100.0 | 31 | 100.0 | 56 | 100.0 |

ตารางที่ 2 (ต่อ)

| รายละเอียด | ครัวเรือนที่อาศัยอยู่ในเขตป่านุรักษ์ | | ครัวเรือนที่อาศัยอยู่นอกเขตป่านุรักษ์ | | รวมทั้งหมด | |
|--------------------------------------|--------------------------------------|--------|---------------------------------------|--------|------------|--------|
| | จำนวน | ร้อยละ | จำนวน | ร้อยละ | จำนวน | ร้อยละ |
| จำนวนผู้ตอบแบบสัมภาษณ์ | 25 | 100.0 | 31 | 100.0 | 56 | 100.0 |
| ช่วงเวลาที่ได้รับผลกระทบ | | | | | | |
| - ช่วงกลางคืน | 1 | 100.0 | 0 | 0.0 | 1 | 25.0 |
| - ฤดูกาลท่องเที่ยว | 0 | 0.0 | 2 | 66.7 | 2 | 50.0 |
| - ไม่สามารถระบุได้ | 0 | 0.0 | 1 | 33.3 | 1 | 25.0 |
| รวม | 1 | 100.0 | 3 | 100.0 | 4 | 100.0 |
| ระบุแหล่งที่มา | | | | | | |
| - การจราจร | 1 | 100.0 | 1 | 33.3 | 2 | 50.0 |
| - ลานรับซื้อผลผลิตทางการเกษตร | 0 | 0.0 | 2 | 66.7 | 2 | 50.0 |
| รวม | 1 | 100.0 | 3 | 100.0 | 4 | 100.0 |
| ระดับของผลกระทบ | | | | | | |
| - น้อย | 0 | 0.0 | 0 | 0.0 | 0 | 0.0 |
| - ปานกลาง | 1 | 100.0 | 2 | 66.7 | 3 | 75.0 |
| - มาก | 0 | 0.0 | 1 | 33.3 | 1 | 25.0 |
| รวม | 1 | 100.0 | 3 | 100.0 | 4 | 100.0 |
| ค่าเฉลี่ย | 2.00 | | 2.33 | | 2.25 | |
| ค่าส่วนเบี่ยงเบนมาตรฐาน | 0.000 | | 0.577 | | 0.500 | |
| 4.2.6 น้ำเสีย | | | | | | |
| - ไม่มี | 25 | 100.0 | 31 | 100.0 | 56 | 100.0 |
| - มี | 0 | 0.0 | 0 | 0.0 | 0 | 0.0 |
| รวม | 25 | 100.0 | 31 | 100.0 | 56 | 100.0 |
| 4.2.7 แรงสั่นสะเทือน | | | | | | |
| - ไม่มี | 25 | 100.0 | 31 | 100.0 | 56 | 100.0 |
| - มี | 0 | 0.0 | 0 | 0.0 | 0 | 0.0 |
| รวม | 25 | 100.0 | 31 | 100.0 | 56 | 100.0 |
| 4.2.8 สุขภาพอนามัย (แสบตา, จมูก ฯลฯ) | | | | | | |
| - ไม่มี | 18 | 72.0 | 25 | 80.6 | 43 | 76.8 |
| - มี | 7 | 28.0 | 6 | 19.4 | 13 | 23.2 |
| รวม | 25 | 100.0 | 31 | 100.0 | 56 | 100.0 |
| ช่วงเวลาที่ได้รับผลกระทบ | | | | | | |
| - ฤดูหนาว | 6 | 85.7 | 4 | 66.7 | 10 | 76.9 |
| - ช่วงกลางวัน | 0 | 0.0 | 1 | 16.7 | 1 | 7.7 |
| - ไม่สามารถระบุได้ | 1 | 14.3 | 1 | 16.7 | 2 | 15.4 |
| รวม | 7 | 100.0 | 6 | 100.0 | 13 | 100.0 |
| ระบุแหล่งที่มา | | | | | | |
| - การเผา/ไฟป่า | 4 | 57.1 | 4 | 66.7 | 8 | 61.5 |
| - ลานรับซื้อผลผลิตทางการเกษตร | 1 | 14.3 | 2 | 33.3 | 3 | 23.1 |
| - ไม่แน่ใจ | 2 | 28.6 | 0 | 0.0 | 2 | 15.4 |
| รวม | 7 | 100.0 | 6 | 100.0 | 13 | 100.0 |
| ระดับของผลกระทบ | | | | | | |
| - น้อย | 0 | 0.0 | 0 | 0.0 | 0 | 0.0 |
| - ปานกลาง | 3 | 42.9 | 3 | 50.0 | 6 | 46.2 |
| - มาก | 4 | 57.1 | 3 | 50.0 | 7 | 53.8 |
| รวม | 7 | 100.0 | 6 | 100.0 | 13 | 100.0 |
| ค่าเฉลี่ย | 2.57 | | 2.50 | | 2.54 | |

ตารางที่ 2 (ต่อ)

| รายละเอียด | ครัวเรือนที่อาศัยอยู่ในเขตป่านุรักษ์ | | ครัวเรือนที่อาศัยอยู่นอกเขตป่านุรักษ์ | | รวมทั้งหมด | |
|------------------------------|--------------------------------------|--------|---------------------------------------|--------|------------|--------|
| | จำนวน | ร้อยละ | จำนวน | ร้อยละ | จำนวน | ร้อยละ |
| จำนวนผู้ตอบแบบสัมภาษณ์ | 25 | 100.0 | 31 | 100.0 | 56 | 100.0 |
| ค่าส่วนเบี่ยงเบนมาตรฐาน | 0.535 | | 0.548 | | 0.519 | |
| 4.2.9 การคมนาคม/จราจรติดขัด | | | | | | |
| - ไม่มี | 25 | 100.0 | 31 | 100.0 | 56 | 100.0 |
| - มี | 0 | 0.0 | 0 | 0.0 | 0 | 0.0 |
| รวม | 25 | 100.0 | 31 | 100.0 | 56 | 100.0 |
| 4.2.10 ขยะมูลฝอยตกค้าง | | | | | | |
| - ไม่มี | 24 | 96.0 | 29 | 93.5 | 53 | 94.6 |
| - มี | 1 | 4.0 | 2 | 6.5 | 3 | 5.4 |
| รวม | 25 | 100.0 | 31 | 100.0 | 56 | 100.0 |
| ช่วงเวลาที่ได้รับผลกระทบ | | | | | | |
| - บางช่วงเวลา | 1 | 100.0 | 2 | 100.0 | 3 | 100.0 |
| รวม | 1 | 100.0 | 2 | 100.0 | 3 | 100.0 |
| ระบุแหล่งที่มา | | | | | | |
| - ชุมชน | 1 | 100.0 | 2 | 100.0 | 3 | 100.0 |
| รวม | 1 | 100.0 | 2 | 100.0 | 3 | 100.0 |
| ระดับของผลกระทบ | | | | | | |
| - น้อย | 0 | 0.0 | 0 | 0.0 | 0 | 0.0 |
| - ปานกลาง | 1 | 100.0 | 1 | 50.0 | 2 | 66.7 |
| - มาก | 0 | 0.0 | 1 | 50.0 | 1 | 33.3 |
| รวม | 1 | 100.0 | 2 | 100.0 | 3 | 100.0 |
| ค่าเฉลี่ย | 2.00 | | 2.50 | | 2.33 | |
| ค่าส่วนเบี่ยงเบนมาตรฐาน | 0.000 | | 0.707 | | 0.577 | |
| 4.2.11 ผลผลิตทางการเกษตรลดลง | | | | | | |
| - ไม่มี | 25 | 100.0 | 28 | 90.3 | 53 | 94.6 |
| - มี | 0 | 0.0 | 3 | 9.7 | 3 | 5.4 |
| รวม | 25 | 100.0 | 31 | 100.0 | 56 | 100.0 |
| ช่วงเวลาที่ได้รับผลกระทบ | | | | | | |
| - บางช่วงเวลา | 0 | 0.0 | 1 | 33.3 | 1 | 33.3 |
| - ฤดูหนาว | 0 | 0.0 | 2 | 66.7 | 2 | 66.7 |
| รวม | 0 | 0.0 | 3 | 100.0 | 3 | 100.0 |
| ระบุแหล่งที่มา | | | | | | |
| - เกิดตามธรรมชาติ | 0 | 0.0 | 1 | 33.3 | 1 | 33.3 |
| - ไม่แน่ใจ | 0 | 0.0 | 2 | 66.7 | 2 | 66.7 |
| รวม | 0 | 0.0 | 3 | 100.0 | 3 | 100.0 |

ตารางที่ 2 (ต่อ)

| รายละเอียด | ครัวเรือนที่อาศัยอยู่ในเขตป่านุรักษ์ | | ครัวเรือนที่อาศัยอยู่นอกเขตป่านุรักษ์ | | รวมทั้งหมด | |
|---|--------------------------------------|--------|---------------------------------------|--------|------------|--------|
| | จำนวน | ร้อยละ | จำนวน | ร้อยละ | จำนวน | ร้อยละ |
| จำนวนผู้ตอบแบบสัมภาษณ์ | 25 | 100.0 | 31 | 100.0 | 56 | 100.0 |
| ระดับของผลกระทบ | | | | | | |
| - น้อย | 0 | 0.0 | 0 | 0.0 | 0 | 0.0 |
| - ปานกลาง | 0 | 0.0 | 3 | 100.0 | 3 | 100.0 |
| - มาก | 0 | 0.0 | 0 | 0.0 | 0 | 0.0 |
| รวม | 0 | 0.0 | 3 | 100.0 | 3 | 100.0 |
| ค่าเฉลี่ย | 0.00 | | 2.00 | | 2.00 | |
| ค่าส่วนเบี่ยงเบนมาตรฐาน | 0.000 | | 0.000 | | 0.000 | |
| 4.2.12 ความวิตกกังวลต่างๆ | | | | | | |
| - ไม่มี | 23 | 92.0 | 31 | 100.0 | 54 | 96.4 |
| - มี | 2 | 8.0 | 0 | 0.0 | 2 | 3.6 |
| รวม | 25 | 100.0 | 31 | 100.0 | 56 | 100.0 |
| ช่วงเวลาที่ได้รับผลกระทบ | | | | | | |
| - ช่วงกลางวัน | 1 | 50.0 | 0 | 0.0 | 1 | 50.0 |
| - บางช่วงเวลา | 1 | 50.0 | 0 | 0.0 | 1 | 50.0 |
| รวม | 2 | 100.0 | 0 | 0.0 | 2 | 100.0 |
| ระบุแหล่งที่มา | | | | | | |
| - ไม่แน่ใจ | 2 | 100.0 | 0 | 0.0 | 2 | 100.0 |
| รวม | 2 | 100.0 | 0 | 0.0 | 2 | 100.0 |
| ระดับของผลกระทบ | | | | | | |
| - น้อย | 0 | 0.0 | 0 | 0.0 | 0 | 0.0 |
| - ปานกลาง | 0 | 0.0 | 0 | 0.0 | 0 | 0.0 |
| - มาก | 2 | 100.0 | 0 | 0.0 | 2 | 100.0 |
| รวม | 2 | 100.0 | 0 | 0.0 | 2 | 100.0 |
| ค่าเฉลี่ย | 3.00 | | 0.00 | | 3.00 | |
| ค่าส่วนเบี่ยงเบนมาตรฐาน | 0.000 | | 0.000 | | 0.000 | |
| 4.3 ท่านคิดว่าปัจจุบันสิ่งแวดล้อมโดยรวมภายในชุมชนของท่านเป็นอย่างไร | | | | | | |
| - ดี | 18 | 72.0 | 25 | 80.6 | 43 | 76.8 |
| - ปานกลาง | 7 | 28.0 | 6 | 19.4 | 13 | 23.2 |
| - ไม่ดี | 0 | 0.0 | 0 | 0.0 | 0 | 0.0 |
| รวม | 25 | 100.0 | 31 | 100.0 | 56 | 100.0 |
| ค่าเฉลี่ย | 1.28 | | 1.19 | | 1.23 | |
| ค่าส่วนเบี่ยงเบนมาตรฐาน | 0.458 | | 0.402 | | 0.426 | |

ตารางที่ 2 (ต่อ)

| รายละเอียด | ครัวเรือนที่อาศัยอยู่ในเขตป่านุรักษ์ | | ครัวเรือนที่อาศัยอยู่นอกเขตป่านุรักษ์ | | รวมทั้งหมด | |
|--|--------------------------------------|--------|---------------------------------------|--------|------------|--------|
| | จำนวน | ร้อยละ | จำนวน | ร้อยละ | จำนวน | ร้อยละ |
| จำนวนผู้ตอบแบบสัมภาษณ์ | 25 | 100.0 | 31 | 100.0 | 56 | 100.0 |
| ส่วนที่ 5 การรับทราบข้อมูล/ข่าวสาร และการมีส่วนร่วมกิจกรรมของโครงการ | | | | | | |
| 5.1 ปัจจุบันท่านได้รับข้อมูล “ข่าวสารทั่วไป” จากแหล่งใด (ตอบได้มากกว่า 1 ข้อ) | | | | | | |
| - ประกาศประจำชุมชน | 23 | 19.3 | 30 | 19.9 | 53 | 19.6 |
| - เพื่อนบ้าน/ญาติพี่น้อง | 2 | 1.7 | 1 | 0.7 | 3 | 1.1 |
| - เจ้าหน้าที่ของรัฐ | 24 | 20.2 | 31 | 20.5 | 55 | 20.4 |
| - โทรศัพท์ | 23 | 19.3 | 30 | 19.9 | 53 | 19.6 |
| - หนังสือพิมพ์ | 1 | 0.8 | 0 | 0.0 | 1 | 0.4 |
| - เสียงตามสาย | 21 | 17.6 | 26 | 17.2 | 47 | 17.4 |
| - อินเทอร์เน็ต | 3 | 2.5 | 4 | 2.6 | 7 | 2.6 |
| - ไลน์/Facebook | 22 | 18.5 | 29 | 19.2 | 51 | 18.9 |
| รวม | 119 | 100.0 | 151 | 100.0 | 270 | 100.0 |
| 5.2 ท่านได้รับข้อมูลข่าวสารจาก “โครงการระบบโครงข่ายไฟฟ้า 500 กิโลโวลต์ฯ” หรือไม่ | | | | | | |
| - ไม่เคยได้รับข้อมูล/ข่าวสาร | 2 | 8.0 | 10 | 32.3 | 12 | 21.4 |
| - เคยได้รับข้อมูล | 23 | 92.0 | 21 | 67.7 | 44 | 78.6 |
| รวม | 25 | 100.0 | 31 | 100.0 | 56 | 100.0 |
| เคยได้รับข้อมูลจาก (ตอบได้มากกว่า 1 ข้อ) | | | | | | |
| - เจ้าหน้าที่ของรัฐ | 4 | 10.0 | 8 | 22.2 | 12 | 15.8 |
| - กำนัน/ผู้ใหญ่บ้าน/ผู้นำชุมชน | 10 | 25.0 | 5 | 13.9 | 15 | 19.7 |
| - เจ้าหน้าที่ของ กฟผ. | 22 | 55.0 | 19 | 52.8 | 41 | 53.9 |
| - เว็บไซต์ของ กฟผ. | 1 | 2.5 | 0 | 0.0 | 1 | 1.3 |
| - การศึกษาดูงานโครงการ | 1 | 2.5 | 1 | 2.8 | 2 | 2.6 |
| - สื่ออื่นๆ (หนังสือ) | 2 | 5.0 | 3 | 8.3 | 5 | 6.6 |
| รวม | 40 | 100.0 | 36 | 100.0 | 76 | 100.0 |
| 5.3 ท่านต้องการรับข้อมูลข่าวสารของ “โครงการระบบโครงข่ายไฟฟ้า 500 กิโลโวลต์ฯ” ผ่านทางสื่อใด (ตอบได้มากกว่า 1 ข้อ) | | | | | | |
| - ไม่ต้องการรับข้อมูล/ข่าวสาร | 0 | 0.0 | 1 | 3.2 | 1 | 1.8 |
| - ต้องการรับข้อมูล/ข่าวสาร | 25 | 100.0 | 30 | 96.8 | 55 | 98.2 |
| รวม | 25 | 100.0 | 31 | 100.0 | 56 | 100.0 |
| ต้องการรับข้อมูล/ข่าวสาร ผ่านทางสื่อ (ตอบได้มากกว่า 1 ข้อ) | | | | | | |
| - ประกาศประจำชุมชน | 3 | 5.1 | 6 | 7.1 | 9 | 6.3 |
| - เจ้าหน้าที่ของรัฐ | 3 | 5.1 | 10 | 11.9 | 13 | 9.1 |
| - กำนัน/ผู้ใหญ่บ้าน/ผู้นำชุมชน | 16 | 27.1 | 22 | 26.2 | 38 | 26.6 |
| - เจ้าหน้าที่ของ กฟผ. | 22 | 37.3 | 27 | 32.1 | 49 | 34.3 |
| - เสียงตามสาย | 0 | 0.0 | 1 | 1.2 | 1 | 0.7 |
| - บอร์ดหน่วยงานราชการ | 4 | 6.8 | 9 | 10.7 | 13 | 9.1 |
| - เว็บไซต์ของ กฟผ. | 1 | 1.7 | 3 | 3.6 | 4 | 2.8 |
| - การศึกษาดูงานโรงไฟฟ้า | 7 | 11.9 | 3 | 3.6 | 10 | 7.0 |
| - สื่ออื่นๆ (Line) | 3 | 5.1 | 3 | 3.6 | 6 | 4.2 |
| รวม | 59 | 100.0 | 84 | 100.0 | 143 | 100.0 |

ตารางที่ 2 (ต่อ)

| รายละเอียด | ครัวเรือนที่อาศัยอยู่ในเขตป่าอนุรักษ์ | | ครัวเรือนที่อาศัยอยู่นอกเขตป่าอนุรักษ์ | | รวมทั้งหมด | |
|---|---------------------------------------|--------|--|--------|------------|--------|
| | จำนวน | ร้อยละ | จำนวน | ร้อยละ | จำนวน | ร้อยละ |
| จำนวนผู้ตอบแบบสัมภาษณ์ | 25 | 100.0 | 31 | 100.0 | 56 | 100.0 |
| 5.4 ท่านต้องการรับข้อมูลข่าวสารของ “โครงการระบบโครงข่ายไฟฟ้า 500 กิโลโวลต์ฯ” เรื่องใดบ้าง (ตอบได้มากกว่า 1 ข้อ) | | | | | | |
| - การดำเนินงานของโครงการ | 23 | 25.8 | 29 | 26.9 | 52 | 26.4 |
| - การทำกิจกรรมเพื่อสังคม/ชุมชน | 25 | 28.1 | 30 | 27.8 | 55 | 27.9 |
| - ผลกระทบสิ่งแวดล้อม | 24 | 27.0 | 25 | 23.1 | 49 | 24.9 |
| - การจ้างงาน | 17 | 19.1 | 24 | 22.2 | 41 | 20.8 |
| รวม | 89 | 100.0 | 108 | 100.0 | 197 | 100.0 |
| 5.5 ท่านทราบหรือไม่ว่า การไฟฟ้าฝ่ายผลิตแห่งประเทศไทย (กฟผ.) มีการตรวจติดตามคุณภาพสิ่งแวดล้อม (เช่น การปลูกป่า) | | | | | | |
| รอบโครงการระบบโครงข่ายไฟฟ้า 500 กิโลโวลต์ฯ อย่างสม่ำเสมอ | | | | | | |
| - ทราบ | 9 | 36.0 | 13 | 41.9 | 22 | 39.3 |
| - ไม่ทราบ | 16 | 64.0 | 18 | 58.1 | 34 | 60.7 |
| รวม | 25 | 100.0 | 31 | 100.0 | 56 | 100.0 |
| 5.6 ท่านเป็นสมาชิกกลุ่มสังคมที่จัดตั้งขึ้นในชุมชนใดบ้าง | | | | | | |
| - ไม่เป็นสมาชิกกลุ่มสังคมใดๆ ในชุมชน | 5 | 20.0 | 6 | 19.4 | 11 | 19.6 |
| - เป็นสมาชิก | 20 | 80.0 | 25 | 80.6 | 45 | 80.4 |
| รวม | 25 | 100.0 | 31 | 100.0 | 56 | 100.0 |
| เป็นสมาชิก (โดยระบุ เรียงลำดับความถี่ในการเข้าร่วมกลุ่มจากมากไปหาน้อย) | | | | | | |
| ลำดับที่ 1 | | | | | | |
| - กองทุนหมู่บ้าน | 7 | 35.0 | 14 | 56.0 | 21 | 46.7 |
| - เกษตรแปลงใหญ่ | 1 | 5.0 | 1 | 4.0 | 2 | 4.4 |
| - คณะกรรมการเครือข่ายพลังสองแคว | 0 | 0.0 | 1 | 4.0 | 1 | 2.2 |
| - ชีววิถี | 1 | 5.0 | 0 | 0.0 | 1 | 2.2 |
| - ธนาคารเพื่อการเกษตรและสหกรณ์การเกษตร (ธ.ก.ส.) | 0 | 0.0 | 2 | 8.0 | 2 | 4.4 |
| - ผู้นำชุมชน | 3 | 15.0 | 0 | 0.0 | 3 | 6.7 |
| - วิชาทักชุมชน/กลุ่มอาชีพ | 2 | 10.0 | 2 | 8.0 | 4 | 8.9 |
| - สตรี | 1 | 5.0 | 1 | 4.0 | 2 | 4.4 |
| - อาสาสมัครสาธารณสุขประจำหมู่บ้าน (อสม.) | 1 | 5.0 | 2 | 8.0 | 3 | 6.7 |
| - ออมทรัพย์ | 4 | 20.0 | 2 | 8.0 | 6 | 13.3 |
| รวม | 20 | 100.0 | 25 | 100.0 | 45 | 100.0 |
| ลำดับที่ 2 | | | | | | |
| - โครงการแก้ไขปัญหาความยากจน (กข.คจ.) | 3 | 21.4 | 1 | 7.1 | 4 | 14.3 |
| - กองทุนเงินล้าน | 0 | 0.0 | 1 | 7.1 | 1 | 3.6 |
| - กองทุนหมู่บ้าน | 3 | 21.4 | 3 | 21.4 | 6 | 21.4 |
| - เกษตรแปลงใหญ่ | 0 | 0.0 | 1 | 7.1 | 1 | 3.6 |
| - คณะกรรมการโรงเรียน | 0 | 0.0 | 1 | 7.1 | 1 | 3.6 |
| - คณะกรรมการสิ่งแวดล้อม | 1 | 7.1 | 0 | 0.0 | 1 | 3.6 |
| - วิชาทักชุมชน/กลุ่มอาชีพ | 1 | 7.1 | 2 | 14.3 | 3 | 10.7 |
| - สตรี | 0 | 0.0 | 1 | 7.1 | 1 | 3.6 |
| - ปลูกและปรับปรุงสมุนไพร | 1 | 7.1 | 0 | 0.0 | 1 | 3.6 |
| - อาสาสมัครสาธารณสุขประจำหมู่บ้าน (อสม.) | 1 | 7.1 | 0 | 0.0 | 1 | 3.6 |

ตารางที่ 2 (ต่อ)

| รายละเอียด | ครัวเรือนที่อาศัยอยู่ในเขตป่านุรักษ์ | | ครัวเรือนที่อาศัยอยู่นอกเขตป่านุรักษ์ | | รวมทั้งหมด | |
|--|--------------------------------------|--------|---------------------------------------|--------|------------|--------|
| | จำนวน | ร้อยละ | จำนวน | ร้อยละ | จำนวน | ร้อยละ |
| จำนวนผู้ตอบแบบสัมภาษณ์ | 25 | 100.0 | 31 | 100.0 | 56 | 100.0 |
| - ออมทรัพย์ | 4 | 28.6 | 4 | 28.6 | 8 | 28.6 |
| รวม | 14 | 100.0 | 14 | 100.0 | 28 | 100.0 |
| ลำดับที่ 3 | | | | | | |
| - โครงการแก้ไขปัญหาคาความยากจน (กข.คจ.) | 0 | 0.0 | 1 | 10.0 | 1 | 5.9 |
| - กองทุนเงินล้าน | 3 | 42.9 | 2 | 20.0 | 5 | 29.4 |
| - เกษตรกร | 0 | 0.0 | 2 | 20.0 | 2 | 11.8 |
| - เกษตรแปลงใหญ่ | 0 | 0.0 | 1 | 10.0 | 1 | 5.9 |
| - คณะกรรมการเครือข่ายพลังสองแคว | 1 | 14.3 | 1 | 10.0 | 2 | 11.8 |
| - ประปาหมู่บ้าน | 1 | 14.3 | 0 | 0.0 | 1 | 5.9 |
| - เลี้ยงโค | 1 | 14.3 | 0 | 0.0 | 1 | 5.9 |
| - วิสาหกิจชุมชน/กลุ่มอาชีพ | 0 | 0.0 | 1 | 10.0 | 1 | 5.9 |
| - อาสาสมัครสาธารณสุขประจำหมู่บ้าน (อสม.) | 1 | 14.3 | 1 | 10.0 | 2 | 11.8 |
| - ออมทรัพย์ | 0 | 0.0 | 1 | 10.0 | 1 | 5.9 |
| รวม | 7 | 100.0 | 10 | 100.0 | 17 | 100.0 |
| 5.7 ท่านมีส่วนร่วมในกิจกรรมในประเพณีท้องถิ่น หรือไม่ | | | | | | |
| - ไม่มี/ไม่เคยร่วมกิจกรรมใดๆ | 1 | 4.0 | 2 | 6.5 | 3 | 5.4 |
| - เคยร่วม/เข้าร่วมกิจกรรมต่างๆ | 24 | 96.0 | 29 | 93.5 | 53 | 94.6 |
| รวม | 25 | 100.0 | 31 | 100.0 | 56 | 100.0 |
| เคยร่วม/เข้าร่วมกิจกรรมต่างๆ (ตอบได้มากกว่า 1 ข้อ) | | | | | | |
| - งานบุญเทศกาลต่างๆ | 24 | 34.8 | 28 | 32.6 | 52 | 33.5 |
| - งานประเพณีท้องถิ่น | 24 | 34.8 | 29 | 33.7 | 53 | 34.2 |
| - งานพัฒนาท้องถิ่น | 21 | 30.4 | 29 | 33.7 | 50 | 32.3 |
| - งานอื่นๆ (ระบุ) | 0 | 0.0 | 0 | 0.0 | 0 | 0.0 |
| รวม | 69 | 100.0 | 86 | 100.0 | 155 | 100.0 |
| 5.8 ในรอบ 5 ปีที่ผ่านมา ท่านเคยมีส่วนร่วมทำกิจกรรม/ได้รับการสนับสนุนจาก “โครงการระบบโครงข่ายไฟฟ้า 500 กิโลโวลต์ฯ” หรือไม่ | | | | | | |
| - ไม่เคย เพราะไม่สนใจ/ไม่ต้องการ (ข้ามไปตอบข้อ 5.10) | 0 | 0.0 | 0 | 0.0 | 0 | 0.0 |
| - ไม่เคย เพราะไม่มีข้อมูล (ข้ามไปตอบข้อ 5.10) | 18 | 72.0 | 22 | 71.0 | 40 | 71.4 |
| - เคยเข้าร่วมทำกิจกรรม หรือได้รับความช่วยเหลือ | 7 | 28.0 | 9 | 29.0 | 16 | 28.6 |
| รวม | 25 | 100.0 | 31 | 100.0 | 56 | 100.0 |
| 5.9 ในรอบ 5 ปีที่ผ่านมา ท่านเคยมีส่วนร่วมทำกิจกรรม/ได้รับการสนับสนุนจาก “โครงการระบบโครงข่ายไฟฟ้า 500 กิโลโวลต์ฯ” ในด้านใดบ้าง | | | | | | |
| 5.9.1 สนับสนุนงานด้านการศึกษา เช่น ทุนการศึกษา พัฒนาโรงเรียน (โครงการ EGAT Together) มอบอุปกรณ์การศึกษา ฯลฯ | | | | | | |
| - เข้าร่วม | 3 | 42.9 | 2 | 22.2 | 5 | 31.3 |
| - ไม่ได้เข้าร่วม | 4 | 57.1 | 7 | 77.8 | 11 | 68.8 |
| รวม | 7 | 100.0 | 9 | 100.0 | 16 | 100.0 |

ตารางที่ 2 (ต่อ)

| รายละเอียด | ครัวเรือนที่อาศัยอยู่ในเขตป่านุรักษ์ | | ครัวเรือนที่อาศัยอยู่นอกเขตป่านุรักษ์ | | รวมทั้งหมด | |
|--|--------------------------------------|--------|---------------------------------------|--------|------------|--------|
| | จำนวน | ร้อยละ | จำนวน | ร้อยละ | จำนวน | ร้อยละ |
| จำนวนผู้ตอบแบบสัมภาษณ์ | 25 | 100.0 | 31 | 100.0 | 56 | 100.0 |
| 5.9.2 สนับสนุนด้านศาสนาและวัฒนธรรม เช่น ทำนุบำรุงศาสนสถาน ทอดผ้าป่า ทอดกฐิน ถวายเทียนพรรษา ฯลฯ | | | | | | |
| - เข้าร่วม | 2 | 28.6 | 2 | 22.2 | 4 | 25.0 |
| - ไม่ได้เข้าร่วม | 5 | 71.4 | 7 | 77.8 | 12 | 75.0 |
| รวม | 7 | 100.0 | 9 | 100.0 | 16 | 100.0 |
| 5.9.3 สนับสนุนงานด้านการกุศล เช่น บริจาคสิ่งของ ช่วยเหลือภัยพิบัติต่างๆ ฯลฯ | | | | | | |
| - เข้าร่วม | 5 | 71.4 | 5 | 55.6 | 10 | 62.5 |
| - ไม่ได้เข้าร่วม | 2 | 28.6 | 4 | 44.4 | 6 | 37.5 |
| รวม | 7 | 100.0 | 9 | 100.0 | 16 | 100.0 |
| 5.9.4 สนับสนุนด้านคุณภาพชีวิต เช่น สนับสนุนอาชีพชุมชน รับแรงงานท้องถิ่น สนับสนุนน้ำดื่มมาใช้ โครงการชีวิตวิถี มอแบ็ตเตอร์ให้ทหารพราน เจาะบาดาล | | | | | | |
| มอแบ็ตเตอร์กรองน้ำเพื่อผลิตน้ำดื่มให้ชุมชน ฯลฯ | | | | | | |
| - เข้าร่วม | 4 | 57.1 | 3 | 33.3 | 7 | 43.8 |
| - ไม่ได้เข้าร่วม | 3 | 42.9 | 6 | 66.7 | 9 | 56.3 |
| รวม | 7 | 100.0 | 9 | 100.0 | 16 | 100.0 |
| 5.9.5 สนับสนุนงานด้านสาธารณสุขประโยชน์ เช่น ปลุกต้นไม้ ฯลฯ | | | | | | |
| - เข้าร่วม | 4 | 57.1 | 3 | 33.3 | 7 | 43.8 |
| - ไม่ได้เข้าร่วม | 3 | 42.9 | 6 | 66.7 | 9 | 56.3 |
| รวม | 7 | 100.0 | 9 | 100.0 | 16 | 100.0 |
| 5.9.6 สนับสนุนด้านสาธารณสุขและสุขภาพ เช่น โครงการแว่นแก้ว ฯลฯ | | | | | | |
| - เข้าร่วม | 3 | 42.9 | 3 | 33.3 | 6 | 37.5 |
| - ไม่ได้เข้าร่วม | 4 | 57.1 | 6 | 66.7 | 10 | 62.5 |
| รวม | 7 | 100.0 | 9 | 100.0 | 16 | 100.0 |
| 5.10 ท่านต้องการให้ทาง “โครงการระบบโครงข่ายไฟฟ้า 500 กิโลโวลต์ฯ” ส่งเสริมกิจกรรมด้านใดให้กับชุมชนของท่าน | | | | | | |
| - ไม่ต้องการ | 0 | 0.0 | 1 | 3.2 | 1 | 1.8 |
| - ต้องการ | 25 | 100.0 | 30 | 96.8 | 55 | 98.2 |
| รวม | 25 | 100.0 | 31 | 100.0 | 56 | 100.0 |
| ต้องการ ได้แก่ (ตอบได้มากกว่า 1 คำตอบ) | | | | | | |
| 1) สนับสนุนกิจกรรมด้านการศึกษา (ระบุ) | | | | | | |
| สนับสนุนเครื่องกรองน้ำ และอาหารกลางวันให้กับ | | | | | | |
| - โรงเรียน | 0 | 0.0 | 1 | 16.7 | 1 | 6.7 |
| - มอบทุนการศึกษาทุกระดับการศึกษา | 9 | 100.0 | 4 | 66.7 | 13 | 86.7 |
| - ไม่ระบุกิจกรรม | 0 | 0.0 | 1 | 16.7 | 1 | 6.7 |
| รวม | 9 | 100.0 | 6 | 100.0 | 15 | 100.0 |

ตารางที่ 2 (ต่อ)

| รายละเอียด | ครัวเรือนที่อาศัยอยู่ในเขตป่าอนุรักษ์ | | ครัวเรือนที่อาศัยอยู่นอกเขตป่าอนุรักษ์ | | รวมทั้งหมด | |
|--|---------------------------------------|--------|--|--------|------------|--------|
| | จำนวน | ร้อยละ | จำนวน | ร้อยละ | จำนวน | ร้อยละ |
| จำนวนผู้ตอบแบบสัมภาษณ์ | 25 | 100.0 | 31 | 100.0 | 56 | 100.0 |
| 2) สนับสนุนกิจกรรมด้านศาสนาและวัฒนธรรม (ระบุ) | | | | | | |
| - ทุนการตัดเย็บชุดประจำเผ่า | 1 | 9.1 | 0 | 0.0 | 1 | 3.6 |
| - บำรุงศาสนสถาน | 0 | 0.0 | 1 | 5.9 | 1 | 3.6 |
| - บุญประเพณีในชุมชน | 7 | 63.6 | 15 | 88.2 | 22 | 78.6 |
| - สร้างวัด | 2 | 18.2 | 0 | 0.0 | 2 | 7.1 |
| - ไม่ระบุกิจกรรม | 1 | 9.1 | 1 | 5.9 | 2 | 7.1 |
| รวม | 11 | 100.0 | 17 | 100.0 | 28 | 100.0 |
| 3) สนับสนุนกิจกรรมด้านการกุศล (ระบุ) | | | | | | |
| - บริจาคสิ่งของต่างๆ | 0 | 0.0 | 1 | 50.0 | 1 | 25.0 |
| - สนับสนุนจิตอาสา | 1 | 50.0 | 0 | 0.0 | 1 | 25.0 |
| - อุปกรณ์เครื่องดนตรีกลองยาว | 1 | 50.0 | 0 | 0.0 | 1 | 25.0 |
| - ไม่ระบุกิจกรรม | 0 | 0.0 | 1 | 50.0 | 1 | 25.0 |
| รวม | 2 | 100.0 | 2 | 100.0 | 4 | 100.0 |
| 4) สนับสนุนกิจกรรมด้านคุณภาพชีวิต (ระบุ) | | | | | | |
| - ช่วยเหลือภัยพิบัติ เช่น สิ่งของ หองน้ำเคลื่อนที่ | 1 | 9.1 | 1 | 7.1 | 2 | 8.0 |
| - สนับสนุนงบประมาณดูแลผู้พิการ ผู้สูงอายุ เด็ก | 1 | 9.1 | 0 | 0.0 | 1 | 4.0 |
| - สนับสนุนท่อ PVC สำหรับสูบน้ำมาใช้ในชุมชน | 0 | 0.0 | 1 | 7.1 | 1 | 4.0 |
| - สนับสนุนปลูกผักอินทรีย์/ประมง/อบรมให้ความรู้ | 3 | 27.3 | 1 | 7.1 | 4 | 16.0 |
| - ส่งเสริมอาชีพ เพิ่มรายได้ให้ชุมชนอย่างมั่นคง | 6 | 54.5 | 8 | 57.1 | 14 | 56.0 |
| - ส่งเสริมกิจกรรมการมีส่วนร่วมในชุมชน | 0 | 0.0 | 1 | 7.1 | 1 | 4.0 |
| - ไม่ระบุกิจกรรม | 0 | 0.0 | 2 | 14.3 | 2 | 8.0 |
| รวม | 11 | 100.0 | 14 | 100.0 | 25 | 100.0 |
| 5) สนับสนุนกิจกรรมด้านสาธารณสุขประโยชน์ (ระบุ) | | | | | | |
| - การพัฒนาชุมชน ป่าชุมชน ส่งเสริมการปลูกป่า | 4 | 33.3 | 2 | 33.3 | 6 | 33.3 |
| - สนับสนุนงบประมาณซ่อมแซมถนนช่วงหน้าฝน | 1 | 8.3 | 0 | 0.0 | 1 | 5.6 |
| - สนับสนุนงบประมาณซ่อมแซมระบบประปาภูเขา | 0 | 0.0 | 1 | 16.7 | 1 | 5.6 |
| - สนับสนุนน้ำเพื่อการอุปโภคและบริโภคในชุมชน | 1 | 8.3 | 0 | 0.0 | 1 | 5.6 |
| - ถังเก็บน้ำประปาในชุมชน/พัฒนาระบบประปาหมู่บ้าน | 4 | 33.3 | 0 | 0.0 | 4 | 22.2 |
| - ปรับปรุงภูมิทัศน์ในชุมชน | 1 | 8.3 | 0 | 0.0 | 1 | 5.6 |
| - สนับสนุนงบประมาณก่อสร้างสร้างเมรุในชุมชน | 0 | 0.0 | 1 | 16.7 | 1 | 5.6 |
| - สนับสนุนงบประมาณให้กับโรงพยาบาลในพื้นที่ | 0 | 0.0 | 1 | 16.7 | 1 | 5.6 |
| - สนับสนุนงบประมาณเพื่อสาธารณสุขประโยชน์ในชุมชน | 1 | 8.3 | 0 | 0.0 | 1 | 5.6 |
| - ไม่ระบุกิจกรรม | 0 | 0.0 | 1 | 16.7 | 1 | 5.6 |
| รวม | 12 | 100.0 | 6 | 100.0 | 18 | 100.0 |

ตารางที่ 2 (ต่อ)

| รายละเอียด | ครัวเรือนที่อาศัยอยู่ในเขตป่าอนุรักษ์ | | ครัวเรือนที่อาศัยอยู่นอกเขตป่าอนุรักษ์ | | รวมทั้งหมด | |
|---|---------------------------------------|--------|--|--------|------------|--------|
| | จำนวน | ร้อยละ | จำนวน | ร้อยละ | จำนวน | ร้อยละ |
| จำนวนผู้ตอบแบบสัมภาษณ์ | 25 | 100.0 | 31 | 100.0 | 56 | 100.0 |
| 6) สนับสนุนกิจกรรมด้านสาธารณสุขและสุขภาพ (ระบุ) | | | | | | |
| - ตรวจสุขภาพให้กับประชาชนปีละครั้ง | 4 | 57.1 | 4 | 44.4 | 8 | 50.0 |
| - สนับสนุนแว่นสายตา | 1 | 14.3 | 2 | 22.2 | 3 | 18.8 |
| - ส่งเสริมกิจกรรมการมีสุขภาพที่ดี | 2 | 28.6 | 0 | 0.0 | 2 | 12.5 |
| - สนับสนุนเครื่องมือทางการแพทย์ | 0 | 0.0 | 1 | 11.1 | 1 | 6.3 |
| - สนับสนุนงบประมาณให้กับโรงพยาบาลในพื้นที่ | 0 | 0.0 | 1 | 11.1 | 1 | 6.3 |
| - ไม่ระบุกิจกรรม | 0 | 0.0 | 1 | 11.1 | 1 | 6.3 |
| รวม | 7 | 100.0 | 9 | 100.0 | 16 | 100.0 |
| 7) สนับสนุนกิจกรรมด้านอื่นๆ (ระบุ) | | | | | | |
| - การแข่งขันกีฬาเยาวชน/อุปกรณ์กีฬา | 2 | 50.0 | 0 | 0.0 | 2 | 50.0 |
| - ส่งเสริมและพัฒนาการเลี้ยงสัตว์ และประมง | 1 | 25.0 | 0 | 0.0 | 1 | 25.0 |
| - สนับสนุนการท่องเที่ยวถ้ำผานางคอย | 1 | 25.0 | 0 | 0.0 | 1 | 25.0 |
| รวม | 4 | 100.0 | 0 | 0.0 | 4 | 100.0 |
| 5.11 ในอนาคตหาก “โครงการระบบโครงข่ายไฟฟ้า 500 กิโลโวลต์ฯ” มีการจัดกิจกรรมต่าง ๆ ที่เป็นประโยชน์ต่อชุมชน หรือส่วนรวม | | | | | | |
| ท่านยินดีเข้าร่วมกิจกรรมต่างๆ ที่จะจัดขึ้นหรือไม่ | | | | | | |
| - ยินดี | 25 | 100.0 | 31 | 100.0 | 56 | 100.0 |
| - ไม่ยินดี | 0 | 0.0 | 0 | 0.0 | 0 | 0.0 |
| - ไม่มีความคิดเห็น | 0 | 0.0 | 0 | 0.0 | 0 | 0.0 |
| รวม | 25 | 100.0 | 31 | 100.0 | 56 | 100.0 |
| 5.12 ท่านคิดว่า “โครงการระบบโครงข่ายไฟฟ้า 500 กิโลโวลต์ฯ” ก่อให้เกิดประโยชน์กับชุมชนหรือไม่ อย่างไร | | | | | | |
| - ไม่มีประโยชน์กับชุมชน | 8 | 32.0 | 10 | 32.3 | 18 | 32.1 |
| - มีประโยชน์กับชุมชน | 17 | 68.0 | 21 | 67.7 | 38 | 67.9 |
| รวม | 25 | 100.0 | 31 | 100.0 | 56 | 100.0 |
| ไม่มีประโยชน์กับชุมชน เพราะ | | | | | | |
| - ชุมชนไม่ได้รับประโยชน์โดยตรง | 8 | 100.0 | 10 | 100.0 | 18 | 100.0 |
| รวม | 8 | 100.0 | 10 | 100.0 | 18 | 100.0 |
| มีประโยชน์กับชุมชน (ตอบได้มากกว่า 1 ข้อ) | | | | | | |
| - ช่วยพัฒนาโครงสร้างพื้นฐานและสาธารณูปโภคในท้องถิ่นอย่างยั่งยืน | 16 | 72.7 | 21 | 84.0 | 37 | 78.7 |
| - ส่งเสริมการจ้างงานในชุมชน | 1 | 4.5 | 1 | 4.0 | 2 | 4.3 |
| - ส่งเสริมให้เศรษฐกิจในชุมชนให้ดีขึ้น | 4 | 18.2 | 2 | 8.0 | 6 | 12.8 |
| - ส่งเสริมสุขภาพอนามัยในชุมชนให้ดีขึ้น | 1 | 4.5 | 1 | 4.0 | 2 | 4.3 |
| รวม | 22 | 100.0 | 25 | 100.0 | 47 | 100.0 |

ตารางที่ 2 (ต่อ)

| รายละเอียด | ครัวเรือนที่อาศัยอยู่ในเขตป่าอนุรักษ์ | | ครัวเรือนที่อาศัยอยู่นอกเขตป่าอนุรักษ์ | | รวมทั้งหมด | |
|---|---------------------------------------|--------|--|--------|------------|--------|
| | จำนวน | ร้อยละ | จำนวน | ร้อยละ | จำนวน | ร้อยละ |
| จำนวนผู้ตอบแบบสัมภาษณ์ | 25 | 100.0 | 31 | 100.0 | 56 | 100.0 |
| ส่วนที่ 6 ผลกระทบและความคิดเห็นต่อการดำเนินของโครงการ | | | | | | |
| 6.1 ในรอบ 5 ปีที่ผ่านมาการดำเนินงานของโครงการระบบโครงข่ายไฟฟ้า 500 กิโลโวลต์ฯ มีผลกระทบด้านสิ่งแวดล้อม และด้านสุขภาพอนามัยของชุมชนหรือไม่ (แหล่งที่มาจากโครงการข้อ 4.2) | | | | | | |
| - ไม่มีผลกระทบ (ข้ามไป 6.2) | 23 | 92.0 | 30 | 96.8 | 53 | 94.6 |
| - มีผลกระทบ | 2 | 8.0 | 1 | 3.2 | 3 | 5.4 |
| รวม | 25 | 100.0 | 31 | 100.0 | 56 | 100.0 |
| มีผลกระทบ (ระบุ) | | | | | | |
| - เสียงดังช่วงหน้าฝน ฝนกระหน่ำสายไฟฟ้าให้มีเสียง | 1 | 50.0 | 0 | 0.0 | 1 | 33.3 |
| - ได้ยื่นข้อร้องเรียน 12 ประเด็นให้กับ กฟผ. | 0 | 0.0 | 1 | 0.0 | 1 | 33.3 |
| - กระบวนการทำเกษตรบริเวณใต้สาย | 1 | 50.0 | 0 | 0.0 | 1 | 33.3 |
| รวม | 2 | 100.0 | 1 | 0.0 | 3 | 100.0 |
| ระดับผลกระทบ | | | | | | |
| - น้อย | 0 | 0.0 | 0 | 0.0 | 0 | 0.0 |
| - ปานกลาง | 2 | 100.0 | 0 | 0.0 | 2 | 66.7 |
| - มาก | 0 | 0.0 | 1 | 100.0 | 1 | 33.3 |
| รวม | 2 | 100.0 | 1 | 100.0 | 3 | 100.0 |
| ค่าเฉลี่ย | 2.00 | | 3.00 | | 2.33 | |
| ค่าส่วนเบี่ยงเบนมาตรฐาน | 0.000 | | 0.000 | | 0.577 | |
| ข้อเสนอแนะเพื่อลดผลกระทบ | | | | | | |
| - ให้คำแนะนำและชี้แจงให้ชุมชนได้รับทราบ | 1 | 50.0 | 0 | 0.0 | 1 | 33.3 |
| - ให้มีการศึกษาสาเหตุของผลกระทบต่างๆเพื่อหาสาเหตุที่ชัดเจน เพื่อหาวิธีลดผลกระทบและชี้แจงวิธีป้องกันผลกระทบให้ชาวบ้านได้รับทราบ | 1 | 50.0 | 1 | 100.0 | 2 | 66.7 |
| รวม | 2 | 100.0 | 1 | 100.0 | 3 | 100.0 |
| 6.2 ท่านมีความรู้สึกโดยรวมต่อ “โครงการระบบโครงข่ายไฟฟ้า 500 กิโลโวลต์ฯ” อย่างไรบ้าง | | | | | | |
| - พึงพอใจ | 21 | 84.0 | 20 | 64.5 | 41 | 73.2 |
| - ไม่พึงพอใจ | 0 | 0.0 | 0 | 0.0 | 0 | 0.0 |
| - ไม่มีความคิดเห็น | 4 | 16.0 | 11 | 35.5 | 15 | 26.8 |
| รวม | 25 | 100.0 | 31 | 100.0 | 56 | 100.0 |
| กรณีรู้สึกพึงพอใจโดยรวมต่อ “โครงการระบบโครงข่ายไฟฟ้า 500 กิโลโวลต์ฯ” | | | | | | |
| - มาก | 2 | 9.5 | 6 | 30.0 | 8 | 19.5 |
| - ปานกลาง | 13 | 61.9 | 11 | 55.0 | 24 | 58.5 |
| - น้อย | 6 | 28.6 | 3 | 15.0 | 9 | 22.0 |
| รวม | 21 | 100.0 | 20 | 100.0 | 41 | 100.0 |
| ค่าเฉลี่ย | 1.81 | | 2.15 | | 1.98 | |
| ค่าส่วนเบี่ยงเบนมาตรฐาน | 0.602 | | 0.671 | | 0.651 | |

ตารางที่ 2 (ต่อ)

| รายละเอียด | ครัวเรือนที่อาศัยอยู่ในเขตป่านุรักษ์ | | ครัวเรือนที่อาศัยอยู่นอกเขตป่านุรักษ์ | | รวมทั้งหมด | |
|--|--------------------------------------|--------|---------------------------------------|--------|------------|--------|
| | จำนวน | ร้อยละ | จำนวน | ร้อยละ | จำนวน | ร้อยละ |
| จำนวนผู้ตอบแบบสัมภาษณ์ | 25 | 100.0 | 31 | 100.0 | 56 | 100.0 |
| เหตุผล | | | | | | |
| - การสนับสนุนกิจกรรมให้กับชุมชนไม่ต่อเนื่อง | 1 | 4.8 | 4 | 20.0 | 5 | 12.2 |
| - ประเทศไทยต้องการไฟฟ้าเพื่ออำนวยความสะดวกให้ประชาชน | 1 | 4.8 | 0 | 0.0 | 1 | 2.4 |
| - มีประโยชน์ต่อส่วนรวมด้านโครงสร้างพื้นฐาน | 1 | 4.8 | 0 | 0.0 | 1 | 2.4 |
| - ไม่มีประโยชน์โดยตรงต่อชุมชน | 4 | 19.0 | 0 | 0.0 | 4 | 9.8 |
| - ยังไม่มีผลกระทบต่อชุมชน | 3 | 14.3 | 8 | 40.0 | 11 | 26.8 |
| - ส่งเสริมกิจกรรมในชุมชน | 11 | 52.4 | 5 | 25.0 | 16 | 39.0 |
| - สร้างความเจริญด้านสาธารณูปโภค | 0 | 0.0 | 1 | 5.0 | 1 | 2.4 |
| - สร้างความมั่นคงทางพลังงาน | 0 | 0.0 | 2 | 10.0 | 2 | 4.9 |
| รวม | 21 | 100.0 | 20 | 100.0 | 41 | 100.0 |
| ส่วนที่ 7 ความเชื่อมั่น และความคิดเห็นต่อโครงการ | | | | | | |
| 7.1 ท่านมีความเชื่อมั่นต่อมาตรการป้องกันผลกระทบสิ่งแวดล้อม และระบบการจัดการด้านสิ่งแวดล้อมของ “โครงการระบบโครงข่ายไฟฟ้า 500 กิโลโวลต์ฯ” มากน้อยเพียงใด | | | | | | |
| - เชื่อมั่นสูง | 6 | 24.0 | 11 | 35.5 | 17 | 30.4 |
| - เชื่อมั่นปานกลาง | 18 | 72.0 | 17 | 54.8 | 35 | 62.5 |
| - เชื่อมั่นน้อย | 1 | 4.0 | 0 | 0.0 | 1 | 1.8 |
| - ไม่มีความเชื่อมั่น | 0 | 0.0 | 0 | 0.0 | 0 | 0.0 |
| - ไม่แน่ใจ/ไม่ทราบ | 0 | 0.0 | 2 | 6.5 | 2 | 3.6 |
| - ไม่แสดงความคิดเห็น | 0 | 0.0 | 1 | 3.2 | 1 | 1.8 |
| รวม | 25 | 100.0 | 31 | 100.0 | 56 | 100.0 |
| ค่าเฉลี่ย | 4.20 | | 4.17 | | 4.18 | |
| ค่าส่วนเบี่ยงเบนมาตรฐาน | 0.500 | | 0.986 | | 0.796 | |
| กรณี มีความเชื่อมั่นน้อย เพราะ | | | | | | |
| - ไม่ได้สนับสนุนกิจกรรม | 1 | 100.0 | 0 | 0.0 | 1 | 100.0 |
| รวม | 1 | 100.0 | 0 | 0.0 | 1 | 100.0 |

ตารางที่ 2 (ต่อ)

| รายละเอียด | ครัวเรือนที่อาศัยอยู่ในเขตป่าอนุรักษ์ | | ครัวเรือนที่อาศัยอยู่นอกเขตป่าอนุรักษ์ | | รวมทั้งหมด | |
|--|---------------------------------------|--------|--|--------|------------|--------|
| | จำนวน | ร้อยละ | จำนวน | ร้อยละ | จำนวน | ร้อยละ |
| จำนวนผู้ตอบแบบสัมภาษณ์ | 25 | 100.0 | 31 | 100.0 | 56 | 100.0 |
| 7.20 ข้อเสนอแนะ/ความคิดเห็นเพิ่มเติมต่อ “โครงการระบบโครงข่ายไฟฟ้า 500 กิโลโวลต์ฯ” | | | | | | |
| - อบรมให้ข้อมูลเกี่ยวกับโครงการฯ เช่น เสี่ยงดังที่เกิดขึ้นในช่วงฝนตก | 0 | 0.0 | 6 | 28.6 | 6 | 18.8 |
| - ให้การสนับสนุนกิจกรรมต่างๆ ในชุมชนอย่างสม่ำเสมอ เช่น งานบุญประเพณี | 2 | 18.2 | 5 | 23.8 | 7 | 21.9 |
| - ส่งเสริมกิจกรรมด้านคุณภาพชีวิตของชุมชน เช่น ส่งเสริมอาชีพ แวนแกว เจาะน้ำบาดาล ฝายกั้นน้ำ | 0 | 0.0 | 5 | 23.8 | 5 | 15.6 |
| - สนับสนุนงบประมาณในการขุดลอก และการวางท่อน้ำประปา รวมถึงการซ่อมแซมระบบน้ำประปาในหมู่บ้าน | 3 | 27.3 | 0 | 0.0 | 3 | 9.4 |
| - ประชาสัมพันธ์ข้อมูลโครงการให้ชุมชนได้รับทราบอย่างสม่ำเสมอ | 2 | 18.2 | 2 | 9.5 | 4 | 12.5 |
| - การอบรมให้ความรู้ด้านการปลูกพืชเศรษฐกิจ/สนับสนุนกิจกรรมชีวิต | 1 | 9.1 | 1 | 4.8 | 2 | 6.3 |
| - นำคณะกรรมการหมู่บ้านและผู้นำระดับตำบลไปศึกษาดูงาน | 1 | 9.1 | 0 | 0.0 | 1 | 3.1 |
| - มีช่องทางที่ผู้นำสามารถติดต่อกับทางโครงการได้โดยตรง เช่น group line | 0 | 0.0 | 1 | 4.8 | 1 | 3.1 |
| - มีการร่วมมือศึกษาวิเคราะห์ผลกระทบ และสรุปปัญหาผลกระทบให้กับชุมชนได้รับทราบ | 1 | 9.1 | 0 | 0.0 | 1 | 3.1 |
| - ลงพื้นที่ที่มีการแยกกิจกรรมเพื่อสร้างความสัมพันธ์ที่ดีกับคนในชุมชน | 1 | 9.1 | 0 | 0.0 | 1 | 3.1 |
| - ให้ทางโครงการดูแลยุทธศาสตร์ของกลุ่มเครือข่ายพลังสองแคว เพื่อจะได้สนับสนุนและพัฒนาไปด้วยกัน | 0 | 0.0 | 1 | 4.8 | 1 | 3.1 |
| รวม | 11 | 100.0 | 21 | 100.0 | 32 | 100.0 |

ตารางที่ 2 (ต่อ)

| รายละเอียด | ครัวเรือนที่อาศัยอยู่ในเขตปอูนุรักษ์ | | ครัวเรือนที่อาศัยอยู่นอกเขตปอูนุรักษ์ | | รวมทั้งหมด | |
|--|--------------------------------------|--------|---------------------------------------|--------|------------|--------|
| | จำนวน | ร้อยละ | จำนวน | ร้อยละ | จำนวน | ร้อยละ |
| จำนวนผู้ตอบแบบสัมภาษณ์ | 25 | 100.0 | 31 | 100.0 | 56 | 100.0 |
| ส่วนที่ 8 ดัชนีชี้วัดสุขภาพจิต | | | | | | |
| 8.1 ท่านรู้สึกพึงพอใจในชีวิต | | | | | | |
| - ไม่เลย | 1 | 4.0 | 1 | 5.0 | 2 | 4.4 |
| - เล็กน้อย | 13 | 52.0 | 4 | 20.0 | 17 | 37.8 |
| - มาก | 11 | 44.0 | 15 | 75.0 | 26 | 57.8 |
| - มากที่สุด | 0 | 0.0 | 0 | 0.0 | 0 | 0.0 |
| รวม | 25 | 100.0 | 20 | 100.0 | 45 | 100.0 |
| ค่าคะแนน | 2.40 | | 2.70 | | 2.53 | |
| 8.2 ท่านรู้สึกสบายใจ | | | | | | |
| - ไม่เลย | 0 | 0.0 | 0 | 0.0 | 0 | 0.0 |
| - เล็กน้อย | 0 | 0.0 | 0 | 0.0 | 0 | 0.0 |
| - มาก | 15 | 60.0 | 7 | 22.6 | 22 | 39.3 |
| - มากที่สุด | 10 | 40.0 | 24 | 77.4 | 34 | 60.7 |
| รวม | 25 | 100.0 | 31 | 100.0 | 56 | 100.0 |
| ค่าคะแนน | 3.40 | | 3.77 | | 3.61 | |
| 8.3 ท่านรู้สึกเบื่อหน่ายต่อแท็กกับการดำเนินชีวิตประจำวัน | | | | | | |
| - ไม่เลย | 23 | 92.0 | 28 | 90.3 | 51 | 91.1 |
| - เล็กน้อย | 1 | 4.0 | 1 | 3.2 | 2 | 3.6 |
| - มาก | 0 | 0.0 | 2 | 6.5 | 2 | 3.6 |
| - มากที่สุด | 1 | 4.0 | 0 | 0.0 | 1 | 1.8 |
| รวม | 25 | 100.0 | 31 | 100.0 | 56 | 100.0 |
| ค่าคะแนน | 3.84 | | 3.84 | | 3.84 | |
| 8.4 ท่านรู้สึกผิดหวังในตัวเอง | | | | | | |
| - ไม่เลย | 23 | 92.0 | 28 | 90.3 | 51 | 91.1 |
| - เล็กน้อย | 1 | 4.0 | 2 | 6.5 | 3 | 5.4 |
| - มาก | 0 | 0.0 | 1 | 3.2 | 1 | 1.8 |
| - มากที่สุด | 1 | 4.0 | 0 | 0.0 | 1 | 1.8 |
| รวม | 25 | 100.0 | 31 | 100.0 | 56 | 100.0 |
| ค่าคะแนน | 3.84 | | 3.87 | | 3.86 | |
| 8.5 ท่านรู้สึกว่าชีวิตของท่านมีแต่ความทุกข์ | | | | | | |
| - ไม่เลย | 23 | 92.0 | 28 | 90.3 | 51 | 91.1 |
| - เล็กน้อย | 1 | 4.0 | 2 | 6.5 | 3 | 5.4 |
| - มาก | 0 | 0.0 | 1 | 3.2 | 1 | 1.8 |
| - มากที่สุด | 1 | 4.0 | 0 | 0.0 | 1 | 1.8 |
| รวม | 25 | 100.0 | 31 | 100.0 | 56 | 100.0 |
| ค่าคะแนน | 3.84 | | 3.87 | | 3.86 | |

ตารางที่ 2 (ต่อ)

| รายละเอียด | ครัวเรือนที่อาศัยอยู่ในเขตป่านุรักษ์ | | ครัวเรือนที่อาศัยอยู่นอกเขตป่านุรักษ์ | | รวมทั้งหมด | |
|---|--------------------------------------|--------|---------------------------------------|--------|------------|--------|
| | จำนวน | ร้อยละ | จำนวน | ร้อยละ | จำนวน | ร้อยละ |
| จำนวนผู้ตอบแบบสัมภาษณ์ | 25 | 100.0 | 31 | 100.0 | 56 | 100.0 |
| 8.6 ท่านสามารถทำใจยอมรับได้สำหรับปัญหาที่ยากจะแก้ไข (เมื่อมีปัญหา) | | | | | | |
| - ไม่เลย | 1 | 4.0 | 1 | 3.2 | 2 | 3.6 |
| - เล็กน้อย | 0 | 0.0 | 0 | 0.0 | 0 | 0.0 |
| - มาก | 14 | 56.0 | 8 | 25.8 | 22 | 39.3 |
| - มากที่สุด | 10 | 40.0 | 22 | 71.0 | 32 | 57.1 |
| รวม | 25 | 100.0 | 31 | 100.0 | 56 | 100.0 |
| ค่าคะแนน | 3.32 | | 3.65 | | 3.50 | |
| 8.7 ท่านมั่นใจว่าจะสามารถควบคุมอารมณ์ได้เมื่อมีเหตุการณ์คับขันหรือร้ายแรงเกิดขึ้น | | | | | | |
| - ไม่เลย | 0 | 0.0 | 0 | 0.0 | 0 | 0.0 |
| - เล็กน้อย | 1 | 4.0 | 1 | 3.2 | 2 | 3.6 |
| - มาก | 14 | 56.0 | 8 | 25.8 | 22 | 39.3 |
| - มากที่สุด | 10 | 40.0 | 22 | 71.0 | 32 | 57.1 |
| รวม | 25 | 100.0 | 31 | 100.0 | 56 | 100.0 |
| ค่าคะแนน | 3.36 | | 3.68 | | 3.54 | |
| 8.8 ท่านมั่นใจที่จะเผชิญกับเหตุการณ์ร้ายแรงที่เกิดขึ้นในชีวิต | | | | | | |
| - ไม่เลย | 0 | 0.0 | 0 | 0.0 | 0 | 0.0 |
| - เล็กน้อย | 1 | 30.1 | 1 | 27.2 | 2 | 56.9 |
| - มาก | 15 | 451.8 | 8 | 217.5 | 23 | 653.8 |
| - มากที่สุด | 9 | 271.1 | 22 | 598.2 | 31 | 881.2 |
| รวม | 25 | 753.0 | 31 | 843.0 | 56 | 1591.9 |
| ค่าคะแนน | 3.32 | | 3.68 | | 3.52 | |
| 8.9 ท่านรู้สึกเห็นอกเห็นใจเมื่อมีผู้อื่นทุกข์ | | | | | | |
| - ไม่เลย | 0 | 0.0 | 0 | 0.0 | 0 | 0.0 |
| - เล็กน้อย | 0 | 0.0 | 1 | 27.2 | 1 | 1.8 |
| - มาก | 14 | 407.0 | 8 | 217.5 | 22 | 39.3 |
| - มากที่สุด | 11 | 319.8 | 22 | 598.2 | 33 | 58.9 |
| รวม | 25 | 726.7 | 31 | 843.0 | 56 | 100.0 |
| ค่าคะแนน | 3.44 | | 3.68 | | 3.57 | |
| 8.10 ท่านรู้สึกเป็นสุขในการช่วยเหลือผู้อื่นที่มีปัญหา | | | | | | |
| - ไม่เลย | 0 | 0.0 | 0 | 0.0 | 0 | 0.0 |
| - เล็กน้อย | 0 | 0.0 | 0 | 0.0 | 0 | 0.0 |
| - มาก | 13 | 52.0 | 9 | 29.0 | 22 | 39.3 |
| - มากที่สุด | 12 | 48.0 | 22 | 71.0 | 34 | 60.7 |
| รวม | 25 | 100.0 | 31 | 100.0 | 56 | 100.0 |
| ค่าคะแนน | 3.48 | | 3.71 | | 3.61 | |

ตารางที่ 2 (ต่อ)

| รายละเอียด | ครัวเรือนที่อาศัยอยู่ในเขตป่านุรักษ์ | | ครัวเรือนที่อาศัยอยู่นอกเขตป่านุรักษ์ | | รวมทั้งหมด | |
|--|--------------------------------------|--------|---------------------------------------|--------|------------|--------|
| | จำนวน | ร้อยละ | จำนวน | ร้อยละ | จำนวน | ร้อยละ |
| จำนวนผู้ตอบแบบสัมภาษณ์ | 25 | 100.0 | 31 | 100.0 | 56 | 100.0 |
| 8.11 ท่านให้ความช่วยเหลือแก่ผู้อื่นเมื่อมีโอกาส | | | | | | |
| - ไม่เลย | 0 | 0.0 | 0 | 0.0 | 0 | 0.0 |
| - เล็กน้อย | 0 | 0.0 | 0 | 0.0 | 0 | 0.0 |
| - มาก | 14 | 56.0 | 9 | 29.0 | 23 | 41.1 |
| - มากที่สุด | 11 | 44.0 | 22 | 71.0 | 33 | 58.9 |
| รวม | 25 | 100.0 | 31 | 100.0 | 56 | 100.0 |
| ค่าคะแนน | 3.44 | | 3.71 | | 3.59 | |
| 8.12 ท่านรู้สึกภูมิใจในตนเอง | | | | | | |
| - ไม่เลย | 0 | 0.0 | 0 | 0.0 | 0 | 0.0 |
| - เล็กน้อย | 0 | 0.0 | 0 | 0.0 | 0 | 0.0 |
| - มาก | 13 | 52.0 | 9 | 29.0 | 22 | 39.3 |
| - มากที่สุด | 12 | 48.0 | 22 | 71.0 | 34 | 60.7 |
| รวม | 25 | 100.0 | 31 | 100.0 | 56 | 100.0 |
| ค่าคะแนน | 3.48 | | 3.71 | | 3.61 | |
| 8.13 ท่านรู้สึกมั่นคงปลอดภัย เมื่ออยู่ในครอบครัว | | | | | | |
| - ไม่เลย | 0 | 0.0 | 0 | 0.0 | 0 | 0.0 |
| - เล็กน้อย | 0 | 0.0 | 0 | 0.0 | 0 | 0.0 |
| - มาก | 14 | 56.0 | 8 | 25.8 | 22 | 39.3 |
| - มากที่สุด | 11 | 44.0 | 23 | 74.2 | 34 | 60.7 |
| รวม | 25 | 100.0 | 31 | 100.0 | 56 | 100.0 |
| ค่าคะแนน | 3.44 | | 3.74 | | 3.61 | |
| 8.14 หากท่านป่วยหนัก ท่านเชื่อว่าครอบครัวจะดูแลท่านเป็นอย่างดี | | | | | | |
| - ไม่เลย | 0 | 0.0 | 0 | 0.0 | 0 | 0.0 |
| - เล็กน้อย | 1 | 4.0 | 1 | 3.2 | 2 | 3.6 |
| - มาก | 13 | 52.0 | 8 | 25.8 | 21 | 37.5 |
| - มากที่สุด | 11 | 44.0 | 22 | 71.0 | 33 | 58.9 |
| รวม | 25 | 100.0 | 31 | 100.0 | 56 | 100.0 |
| ค่าคะแนน | 3.40 | | 3.68 | | 3.55 | |
| 8.15 สมาชิกในครอบครัวมีความรักและผูกพันต่อกัน | | | | | | |
| - ไม่เลย | 0 | 0.0 | 0 | 0.0 | 0 | 0.0 |
| - เล็กน้อย | 0 | 0.0 | 0 | 0.0 | 0 | 0.0 |
| - มาก | 13 | 52.0 | 7 | 22.6 | 20 | 35.7 |
| - มากที่สุด | 12 | 48.0 | 24 | 77.4 | 36 | 64.3 |
| รวม | 25 | 100.0 | 31 | 100.0 | 56 | 100.0 |
| ค่าคะแนน | 3.48 | | 3.77 | | 3.64 | |

ผลการติดตามตรวจสอบคุณภาพสิ่งแวดล้อมด้านเศรษฐกิจ สังคม และการมีส่วนร่วมของประชาชน
ที่มีต่อการดำเนินงานของโครงการระบบโครงข่ายไฟฟ้า 500 กิโลโวลต์ ขายแดน (บริเวณจังหวัดน่าน)-น่าน 2-
แม่เมาะ 3 (ส่วนที่พาดผ่านพื้นที่ป่าอนุรักษ์เพิ่มเติม) สำหรับรับซื้อไฟฟ้าจาก
โรงไฟฟ้าพลังความร้อนหงสาสกไนต ปี 2567 "กลุ่มครัวเรือน"

ตารางที่ 3

ผลการติดตามตรวจสอบคุณภาพสิ่งแวดล้อมด้านเศรษฐกิจ สังคม และการมีส่วนร่วมของประชาชน

ที่มีต่อการดำเนินงานของโครงการระบบโครงข่ายไฟฟ้า 500 กิโลโวลต์ ขยายแดน (บริเวณจังหวัดน่าน)-น่าน 2-แม่เมาะ 3

(ส่วนที่พาดผ่านพื้นที่ป่านุรักษ์เพิ่มเติม) สำหรับรับซื้อไฟฟ้าจากโรงไฟฟ้าพลังความร้อนหงสาถิกไนต์ ปี 2567 "กลุ่มครัวเรือน"

ตารางที่ 3 (ต่อ)

| รายละเอียด | ครัวเรือนที่อาศัยอยู่ในเขตป่านุรักษ์ | | ครัวเรือนที่อาศัยอยู่นอกเขตป่านุรักษ์ | | รวมทั้งหมด | |
|--|--------------------------------------|--------------|---------------------------------------|--------------|------------|--------------|
| | จำนวน | ร้อยละ | จำนวน | ร้อยละ | จำนวน | ร้อยละ |
| จำนวนผู้ตอบแบบสัมภาษณ์ | 179 | 100.0 | 231 | 100.0 | 410 | 100.0 |
| ส่วนที่ 1 ข้อมูลทั่วไปส่วนบุคคล | | | | | | |
| 1.1 สถานภาพ | | | | | | |
| - หัวหน้าครัวเรือน | 100 | 55.9 | 126 | 54.5 | 226 | 55.1 |
| - คู่สมรสของหัวหน้าครัวเรือน | 47 | 26.3 | 69 | 29.9 | 116 | 28.3 |
| - บุตร/ธิดา | 17 | 9.5 | 19 | 8.2 | 36 | 8.8 |
| - เขย/สะใภ้ | 4 | 2.2 | 4 | 1.7 | 8 | 2.0 |
| - บิดา/มารดา | 9 | 5.0 | 12 | 5.2 | 21 | 5.1 |
| - ผู้อาศัย (ญาติ) | 2 | 1.1 | 1 | 0.4 | 3 | 0.7 |
| รวม | 179 | 100.0 | 231 | 100.0 | 410 | 100.0 |
| 1.2 เพศ | | | | | | |
| - ชาย | 72 | 40.2 | 76 | 32.9 | 148 | 36.1 |
| - หญิง | 107 | 59.8 | 155 | 67.1 | 262 | 63.9 |
| รวม | 179 | 100.0 | 231 | 100.0 | 410 | 100.0 |
| 1.3 อายุ | | | | | | |
| - 20-30 ปี | 13 | 7.3 | 10 | 4.3 | 23 | 5.6 |
| - 31-40 ปี | 16 | 8.9 | 19 | 8.2 | 35 | 8.5 |
| - 41-50 ปี | 29 | 16.2 | 31 | 13.4 | 60 | 14.6 |
| - 51-60 ปี | 25 | 14.0 | 51 | 22.1 | 76 | 18.5 |
| - มากกว่า 60 ปี | 96 | 53.6 | 120 | 51.9 | 216 | 52.7 |
| รวม | 179 | 100.0 | 231 | 100.0 | 410 | 100.0 |
| 1.4 นับถือศาสนา | | | | | | |
| - พุทธ | 179 | 100.0 | 231 | 100.0 | 410 | 100.0 |
| รวม | 179 | 100.0 | 231 | 100.0 | 410 | 100.0 |
| 1.5 สถานภาพสมรส | | | | | | |
| - โสด | 14 | 7.8 | 18 | 7.8 | 32 | 7.8 |
| - สมรส | 144 | 80.4 | 181 | 78.4 | 325 | 79.3 |
| - อื่นๆ | 21 | 11.7 | 32 | 13.9 | 53 | 12.9 |
| รวม | 179 | 100.0 | 231 | 100.0 | 410 | 100.0 |
| 1.6 ระดับการศึกษา | | | | | | |
| - ไม่ได้รับการศึกษา | 6 | 3.4 | 1 | 0.4 | 7 | 1.7 |
| - ประถมศึกษา | 111 | 62.0 | 148 | 64.1 | 259 | 63.2 |
| - มัธยมศึกษาตอนต้น | 19 | 10.6 | 19 | 8.2 | 38 | 9.3 |
| - มัธยมศึกษาตอนปลาย/ปวช. | 31 | 17.3 | 37 | 16.0 | 68 | 16.6 |
| - อนุปริญญา/ปวส. | 4 | 2.2 | 11 | 4.8 | 15 | 3.7 |
| - ปริญญาตรี | 8 | 4.5 | 14 | 6.1 | 22 | 5.4 |
| - สูงกว่าปริญญาตรี | 0 | 0.0 | 1 | 0.4 | 1 | 0.2 |
| รวม | 179 | 100.0 | 231 | 100.0 | 410 | 100.0 |

ตารางที่ 3 (ต่อ)

| รายละเอียด | ครัวเรือนที่อาศัยอยู่ในเขตป่านุรักษ์ | | ครัวเรือนที่อาศัยอยู่นอกเขตป่านุรักษ์ | | รวมทั้งหมด | |
|---|--------------------------------------|--------------|---------------------------------------|--------------|------------|--------------|
| | จำนวน | ร้อยละ | จำนวน | ร้อยละ | จำนวน | ร้อยละ |
| จำนวนผู้ตอบแบบสัมภาษณ์ | 179 | 100.0 | 231 | 100.0 | 410 | 100.0 |
| 1.7 อาชีพหลักของครัวเรือน | | | | | | |
| - ไม่ได้ประกอบอาชีพ (รวมผู้สูงอายุ, แม่บ้าน, นักเรียน, นักศึกษา, กำลังหางานทำ, เจ็บป่วย/ พิการ) | 15 | 8.4 | 16 | 6.9 | 31 | 7.6 |
| - รับราชการ/รัฐวิสาหกิจ | 6 | 3.4 | 5 | 2.2 | 11 | 2.7 |
| - พนักงานในโรงงานอุตสาหกรรม | 0 | 0.0 | 1 | 0.4 | 1 | 0.2 |
| - พนักงานบริษัทเอกชน | 3 | 1.7 | 1 | 0.4 | 4 | 1.0 |
| - ค้าขาย | 30 | 16.8 | 48 | 20.8 | 78 | 19.0 |
| - รับจ้าง | 28 | 15.6 | 33 | 14.3 | 61 | 14.9 |
| - อาชีพอิสระ | 0 | 0.0 | 1 | 0.4 | 1 | 0.2 |
| - ธุรกิจส่วนตัว | 4 | 2.2 | 8 | 3.5 | 12 | 2.9 |
| เกษตรกรรม (ทำนา ทำไร่ สวนผลไม้ ยางพารา และ - ผักสวนครัว) | 93 | 52.0 | 117 | 50.6 | 210 | 51.2 |
| - ปศุสัตว์ (กระบือ) | 0 | 0.0 | 1 | 0.4 | 1 | 0.2 |
| รวม | 179 | 100.0 | 231 | 100.0 | 410 | 100.0 |
| กรณีตอบรับจ้าง โปรดระบุ | | | | | | |
| - รับจ้างทั่วไป | 26 | 89.7 | 29 | 90.6 | 55 | 90.2 |
| - รับจ้างภาคเกษตร | 1 | 3.4 | 2 | 6.3 | 3 | 4.9 |
| - รับจ้างในโรงงานอุตสาหกรรม | 2 | 6.9 | 1 | 3.1 | 3 | 4.9 |
| รวม | 29 | 100.0 | 32 | 100.0 | 61 | 100.0 |
| 1.8 อาชีพรองของครัวเรือน | | | | | | |
| - ไม่มีอาชีพรอง | 148 | 82.7 | 178 | 77.1 | 326 | 79.5 |
| - พนักงานบริษัทเอกชน | 0 | 0.0 | 1 | 0.4 | 1 | 0.2 |
| - ค้าขาย | 6 | 3.4 | 11 | 4.8 | 17 | 4.1 |
| - รับจ้าง | 18 | 10.1 | 32 | 13.9 | 50 | 12.2 |
| - อาชีพอิสระ | 1 | 0.6 | 0 | 0.0 | 1 | 0.2 |
| - ธุรกิจส่วนตัว | 1 | 0.6 | 2 | 0.9 | 3 | 0.7 |
| - เกษตรกรรม ระบุ (ทำนา ทำไร่มันสำปะหลัง) | 5 | 2.8 | 7 | 3.0 | 12 | 2.9 |
| รวม | 179 | 100.0 | 231 | 100.0 | 410 | 100.0 |
| กรณีตอบรับจ้าง โปรดระบุ | | | | | | |
| - รับจ้างทั่วไป | 17 | 94.4 | 29 | 90.6 | 46 | 92.0 |
| - รับจ้างภาคเกษตร | 1 | 5.6 | 3 | 9.4 | 4 | 8.0 |
| รวม | 18 | 100.0 | 32 | 100.0 | 50 | 100.0 |
| 1.9 ท่านอาศัยอยู่ในชุมชน/หมู่บ้านนี้มาเป็นระยะเวลา | | | | | | |
| - ระหว่าง 1-5 ปี | 2 | 1.1 | 8 | 3.5 | 10 | 2.4 |
| - ระหว่าง 6 -10 ปี | 1 | 0.6 | 0 | 0.0 | 1 | 0.2 |
| - ระหว่าง 11 - 15 ปี | 2 | 1.1 | 0 | 0.0 | 2 | 0.5 |
| - ระหว่าง 16 -20 ปี | 4 | 2.2 | 3 | 1.3 | 7 | 1.7 |
| - มากกว่า 20 ปีขึ้นไป | 170 | 95.0 | 220 | 95.2 | 390 | 95.1 |
| รวม | 179 | 100.0 | 231 | 100.0 | 410 | 100.0 |
| 1.9.1 ตั้งแต่ พ.ศ | | | | | | |
| - ระหว่าง พ.ศ. 2563 - 2567 | 3 | 1.7 | 7 | 3.0 | 10 | 2.4 |

ตารางที่ 3 (ต่อ)

| รายละเอียด | ครัวเรือนที่อาศัยอยู่ในเขตป่านุรักษ์ | | ครัวเรือนที่อาศัยอยู่นอกเขตป่านุรักษ์ | | รวมทั้งหมด | |
|---|--------------------------------------|--------------|---------------------------------------|--------------|------------|--------------|
| | จำนวน | ร้อยละ | จำนวน | ร้อยละ | จำนวน | ร้อยละ |
| จำนวนผู้ตอบแบบสัมภาษณ์ | 179 | 100.0 | 231 | 100.0 | 410 | 100.0 |
| - ระหว่าง พ.ศ. 2558 - 2562 | 0 | 0.0 | 1 | 0.4 | 1 | 0.2 |
| - ระหว่าง พ.ศ. 2553 - 2557 | 3 | 1.7 | 0 | 0.0 | 3 | 0.7 |
| - ระหว่าง พ.ศ. 2548 - 2552 | 1 | 0.6 | 0 | 0.0 | 1 | 0.2 |
| - ระหว่าง พ.ศ. 2543 - 2547 | 5 | 2.8 | 6 | 2.6 | 11 | 2.7 |
| - ก่อน พ.ศ. 2542 | 167 | 93.3 | 217 | 93.9 | 384 | 93.7 |
| รวม | 179 | 100.0 | 231 | 100.0 | 410 | 100.0 |
| 1.9.2 ภูมิสำเนา | | | | | | |
| - เกิดที่นี่/ชุมชน/หมู่บ้านนี้ | 159 | 88.8 | 204 | 88.3 | 363 | 88.5 |
| - ย้ายมาจากที่อื่น | 20 | 11.2 | 27 | 11.7 | 47 | 11.5 |
| รวม | 179 | 100.0 | 231 | 100.0 | 410 | 100.0 |
| ย้ายมาจากที่อื่น ระบุ | | | | | | |
| - หมู่บ้าน/ตำบล/อำเภออื่นในจังหวัดนี้ | 11 | 55.0 | 14 | 51.9 | 25 | 53.2 |
| - กรุงเทพมหานคร/ปริมณฑล | 2 | 10.0 | 2 | 7.4 | 4 | 8.5 |
| - ภาคกลาง | 1 | 5.0 | 3 | 11.1 | 4 | 8.5 |
| - ภาคเหนือ | 2 | 10.0 | 4 | 14.8 | 6 | 12.8 |
| - ภาคตะวันออก | 0 | 0.0 | 1 | 3.7 | 1 | 2.1 |
| - ภาคตะวันออกเฉียงเหนือ | 2 | 10.0 | 2 | 7.4 | 4 | 8.5 |
| - ภาคตะวันตก | 2 | 10.0 | 0 | 0.0 | 2 | 4.3 |
| - ภาคใต้ | 0 | 0.0 | 1 | 3.7 | 1 | 2.1 |
| รวม | 20 | 100.0 | 27 | 100.0 | 47 | 100.0 |
| 1.9.3 สาเหตุสำคัญที่ครอบครัวของท่านต้องย้ายมาอาศัยที่ชุมชน/หมู่บ้านนี้ | | | | | | |
| - ใกล้แหล่งที่ดินทำกิน | 2 | 10.0 | 5 | 18.5 | 7 | 14.9 |
| - ประกอบอาชีพ | 2 | 10.0 | 6 | 22.2 | 8 | 17.0 |
| - ใกล้เครือญาติ | 0 | 0.0 | 3 | 11.1 | 3 | 6.4 |
| - ย้ายตามครอบครัว/แต่งงาน/ส่วนตัว | 16 | 80.0 | 13 | 48.1 | 29 | 61.7 |
| รวม | 20 | 100.0 | 27 | 100.0 | 47 | 100.0 |
| ส่วนที่ 2 ข้อมูลด้านสภาพเศรษฐกิจของครัวเรือน | | | | | | |
| 2.1 จำนวนสมาชิกในครัวเรือน (รวมทั้งตัวท่านเองด้วย) | | | | | | |
| - 1-3 คน | 105 | 58.7 | 158 | 68.4 | 263 | 64.1 |
| - 4-6 คน | 67 | 37.4 | 65 | 28.1 | 132 | 32.2 |
| - มากกว่า 6 คน | 7 | 3.9 | 8 | 3.5 | 15 | 3.7 |
| รวม | 179 | 100.0 | 231 | 100.0 | 410 | 100.0 |

ตารางที่ 3 (ต่อ)

| รายละเอียด | ครัวเรือนที่อาศัยอยู่ในเขตป่านุรักษ์ | | ครัวเรือนที่อาศัยอยู่นอกเขตป่านุรักษ์ | | รวมทั้งหมด | |
|--|--------------------------------------|--------|---------------------------------------|--------|------------|--------|
| | จำนวน | ร้อยละ | จำนวน | ร้อยละ | จำนวน | ร้อยละ |
| จำนวนผู้ตอบแบบสัมภาษณ์ | 179 | 100.0 | 231 | 100.0 | 410 | 100.0 |
| 2.1.1 ต่ำกว่า 15 ปี | | | | | | |
| - 1-3 คน | 65 | 100.0 | 62 | 95.4 | 127 | 97.7 |
| - 4-6 คน | 0 | 0.0 | 2 | 3.1 | 2 | 1.5 |
| - มากกว่า 6 คน | 0 | 0.0 | 1 | 1.5 | 1 | 0.8 |
| รวม | 65 | 100.0 | 65 | 100.0 | 130 | 100.0 |
| 2.1.2 16 - 30 ปี | | | | | | |
| - 1-3 คน | 48 | 98.0 | 54 | 100.0 | 102 | 99.0 |
| - 4-6 คน | 1 | 2.0 | 0 | 0.0 | 1 | 1.0 |
| รวม | 49 | 100.0 | 54 | 100.0 | 103 | 100.0 |
| 2.1.3 31 - 45 ปี | | | | | | |
| - 1-3 คน | 76 | 98.7 | 79 | 100.0 | 155 | 99.4 |
| - 4-6 คน | 1 | 1.3 | 0 | 0.0 | 1 | 0.6 |
| รวม | 77 | 100.0 | 79 | 100.0 | 156 | 100.0 |
| 2.1.4 46 – 60 ปี | | | | | | |
| - 1-3 คน | 86 | 98.9 | 111 | 100.0 | 197 | 99.5 |
| - 4-6 คน | 1 | 1.1 | 0 | 0.0 | 1 | 0.5 |
| รวม | 87 | 100.0 | 111 | 100.0 | 198 | 100.0 |
| 2.1.5 60 ปีขึ้นไป | | | | | | |
| - 1-3 คน | 127 | 100.0 | 159 | 100.0 | 286 | 100.0 |
| รวม | 127 | 100.0 | 159 | 100.0 | 286 | 100.0 |
| 2.2 จำนวนสมาชิกในครัวเรือนที่ทำงานมีรายได้ | | | | | | |
| - 1-3 คน | 152 | 90.5 | 198 | 90.8 | 350 | 90.7 |
| - 4-6 คน | 16 | 9.5 | 20 | 9.2 | 36 | 9.3 |
| รวม | 168 | 100.0 | 218 | 100.0 | 386 | 100.0 |
| 2.2.1 จำนวนสมาชิกในครัวเรือนที่ไม่ทำงาน/ไม่มีรายได้ | | | | | | |
| - 1-3 คน | 120 | 97.6 | 137 | 97.9 | 257 | 97.7 |
| - 4-6 คน | 3 | 2.4 | 3 | 2.1 | 6 | 2.3 |
| รวม | 123 | 100.0 | 140 | 100.0 | 263 | 100.0 |
| 2.3 ในครัวเรือนของท่าน มีสมาชิกที่ทำงานอยู่ “โครงการระบบโครงข่ายไฟฟ้า 500 กิโลโวลต์” หรือไม่ | | | | | | |
| - ไม่มี | 179 | 100.0 | 230 | 99.6 | 409 | 99.8 |
| - มี | 0 | 0.0 | 1 | 0.4 | 1 | 0.2 |
| รวม | 179 | 100.0 | 231 | 100.0 | 410 | 100.0 |
| มี จำนวนกี่คน | | | | | | |
| - 1-3 คน | 0 | 0.0 | 1 | 100.0 | 1 | 100.0 |
| รวม | 0 | 0.0 | 1 | 100.0 | 1 | 100.0 |

ตารางที่ 3 (ต่อ)

| รายละเอียด | ครัวเรือนที่อาศัยอยู่ในเขตป่านุรักษ์ | | ครัวเรือนที่อาศัยอยู่นอกเขตป่านุรักษ์ | | รวมทั้งหมด | |
|---|--------------------------------------|--------|---------------------------------------|--------|------------|--------|
| | จำนวน | ร้อยละ | จำนวน | ร้อยละ | จำนวน | ร้อยละ |
| จำนวนผู้ตอบแบบสัมภาษณ์ | 179 | 100.0 | 231 | 100.0 | 410 | 100.0 |
| 2.3.1 รับจ้างภายใน กฟผ. จำนวนกี่คน | | | | | | |
| - 1-3 คน | 0 | 0.0 | 1 | 100.0 | 1 | 100.0 |
| รวม | 0 | 0.0 | 1 | 100.0 | 1 | 100.0 |
| 2.4 ปัจจุบันที่พักอาศัยเป็นของใคร | | | | | | |
| - ของตนเอง/คู่สมรส | 167 | 93.3 | 218 | 94.4 | 385 | 93.9 |
| - บิดา/มารดาของตนเอง | 9 | 5.0 | 10 | 4.3 | 19 | 4.6 |
| - บิดา/มารดาของคู่สมรส | 1 | 0.6 | 1 | 0.4 | 2 | 0.5 |
| - บ้านเช่า/ห้องเช่า | 1 | 0.6 | 1 | 0.4 | 2 | 0.5 |
| - อื่นๆ (บุตร และญาติ) | 1 | 0.6 | 1 | 0.4 | 2 | 0.5 |
| รวม | 179 | 100.0 | 231 | 100.0 | 410 | 100.0 |
| 2.5 ครอบครัวยุคของท่านมีปัญหาในการประกอบอาชีพหรือไม่ | | | | | | |
| - ไม่มีปัญหา | 178 | 99.4 | 230 | 99.6 | 408 | 99.5 |
| - มีปัญหา | 1 | 0.6 | 1 | 0.4 | 2 | 0.5 |
| รวม | 179 | 100.0 | 231 | 100.0 | 410 | 100.0 |
| มีปัญหา ในเรื่อง | | | | | | |
| - น้ำท่วม | 0 | 0.0 | 1 | 100.0 | 1 | 50.0 |
| - เศรษฐกิจไม่ดี | 1 | 100.0 | 0 | 0.0 | 1 | 50.0 |
| รวม | 1 | 100.0 | 1 | 100.0 | 2 | 100.0 |
| 2.6 ปัจจุบัน ท่านมีความคิด/ต้องการเปลี่ยนอาชีพหรือไม่ | | | | | | |
| - ไม่คิด/ไม่ต้องการเปลี่ยนอาชีพ | 179 | 100.0 | 231 | 100.0 | 410 | 100.0 |
| - ต้องการเปลี่ยนอาชีพ | 0 | 0.0 | 0 | 0.0 | 0 | 0.0 |
| รวม | 179 | 100.0 | 231 | 100.0 | 410 | 100.0 |
| ส่วนที่ 3 ข้อมูลด้านสุขภาพอนามัยและสาธารณสุขโรค | | | | | | |
| ข้อมูลด้านสุขภาพอนามัย | | | | | | |
| 3.1 ในรอบ 5 ปีที่ผ่านมา ท่านและสมาชิกในครัวเรือน มีการเจ็บป่วยถึงขนาดต้องไปหาหมอหรือไม่ | | | | | | |
| - ไม่เคยเจ็บป่วยในรอบ 5 ปีที่ผ่านมา (ข้ามไปข้อ 3.2) | 103 | 57.5 | 143 | 61.9 | 246 | 60.0 |
| - เคยป่วย | 76 | 42.5 | 88 | 38.1 | 164 | 40.0 |
| รวม | 179 | 100.0 | 231 | 100.0 | 410 | 100.0 |
| เคยป่วย เป็นโรค (ระบุโรคที่ท่านเป็นอยู่ในปัจจุบัน โดยสามารถตอบได้มากกว่า 1 โรค) | | | | | | |
| 1) โรคติดเชื้อและปรสิต | | | | | | |
| - ไม่เป็นโรค | 76 | 100.0 | 88 | 100.0 | 164 | 100.0 |
| - เป็นโรค | 0 | 0.0 | 0 | 0.0 | 0 | 0.0 |
| รวม | 76 | 100.0 | 88 | 100.0 | 164 | 100.0 |
| 2) เนื้องอกและมะเร็ง | | | | | | |
| - ไม่เป็นโรค | 74 | 97.4 | 84 | 95.5 | 158 | 96.3 |
| - เป็นโรค | 2 | 2.6 | 4 | 4.5 | 6 | 3.7 |
| รวม | 76 | 100.0 | 88 | 100.0 | 164 | 100.0 |
| จำนวนครั้งที่ป่วยในรอบปีที่ผ่านมา | | | | | | |
| - 1-3 ครั้ง | 2 | 100.0 | 3 | 75.0 | 5 | 83.3 |
| - มากกว่า 6 ครั้ง | 0 | 0.0 | 1 | 25.0 | 1 | 16.7 |
| รวม | 2 | 100.0 | 4 | 100.0 | 6 | 100.0 |
| ระยะเวลาที่ป่วย (ตามความจริง) | | | | | | |
| - น้อยกว่า 1 ปี | 0 | 0.0 | 1 | 25.0 | 1 | 16.7 |

ตารางที่ 3 (ต่อ)

| รายละเอียด | ครัวเรือนที่อาศัยอยู่ในเขตป่านุรักษ์ | | ครัวเรือนที่อาศัยอยู่นอกเขตป่านุรักษ์ | | รวมทั้งหมด | |
|--|--------------------------------------|--------|---------------------------------------|--------|------------|--------|
| | จำนวน | ร้อยละ | จำนวน | ร้อยละ | จำนวน | ร้อยละ |
| จำนวนผู้ตอบแบบสัมภาษณ์ | 179 | 100.0 | 231 | 100.0 | 410 | 100.0 |
| - 1-5 ปี | 1 | 50.0 | 3 | 75.0 | 4 | 66.7 |
| - มากกว่า 10 ปี | 1 | 50.0 | 0 | 0.0 | 1 | 16.7 |
| รวม | 2 | 100.0 | 4 | 100.0 | 6 | 100.0 |
| 3) โรคเลือดและอวัยวะสร้างเลือดและความผิดปกติเกี่ยวกับภูมิคุ้มกัน | | | | | | |
| - ไม่เป็นโรค | 76 | 100.0 | 86 | 97.7 | 162 | 98.8 |
| - เป็นโรค | 0 | 0.0 | 2 | 2.3 | 2 | 1.2 |
| รวม | 76 | 100.0 | 88 | 100.0 | 164 | 100.0 |
| จำนวนครั้งที่ป่วยในรอบปีที่ผ่านมา | | | | | | |
| - 4-6 ครั้ง | 0 | 0.0 | 2 | 100.0 | 2 | 100.0 |
| รวม | 0 | 0.0 | 2 | 100.0 | 2 | 100.0 |
| ระยะเวลาที่ป่วย (ตามความจริง) | | | | | | |
| - 6-10 ปี | 0 | 0.0 | 2 | 100.0 | 2 | 100.0 |
| รวม | 0 | 0.0 | 2 | 100.0 | 2 | 100.0 |
| 4) โรคเกี่ยวกับต่อมไทรอยด์และการและเมตะบอลิซึม | | | | | | |
| - ไม่เป็นโรค | 23 | 30.3 | 26 | 29.5 | 49 | 29.9 |
| - เป็นโรค | 53 | 69.7 | 62 | 70.5 | 115 | 70.1 |
| รวม | 76 | 100.0 | 88 | 100.0 | 164 | 100.0 |
| จำนวนครั้งที่ป่วยในรอบปีที่ผ่านมา | | | | | | |
| - 1-5 ครั้ง | 51 | 96.2 | 49 | 79.0 | 100 | 87.0 |
| - 6-10 ครั้ง | 0 | 0.0 | 6 | 9.7 | 6 | 5.2 |
| - มากกว่า 10 ครั้ง | 1 | 1.9 | 7 | 11.3 | 8 | 7.0 |
| - ไม่ระบุ | 1 | 1.9 | 0 | 0.0 | 1 | 0.9 |
| รวม | 53 | 100.0 | 62 | 100.0 | 115 | 100.0 |
| ระยะเวลาที่ป่วย (ตามความจริง) | | | | | | |
| - น้อยกว่า 1 ปี | 0 | 0.0 | 2 | 3.2 | 2 | 1.7 |
| - 1-5 ปี | 17 | 32.1 | 29 | 46.8 | 46 | 40.0 |
| - 6-10 ปี | 2 | 3.8 | 5 | 8.1 | 7 | 6.1 |
| - มากกว่า 10 ปี | 33 | 62.3 | 26 | 41.9 | 59 | 51.3 |
| - ไม่ระบุ | 1 | 1.9 | 0 | 0.0 | 1 | 0.9 |
| รวม | 53 | 100.0 | 62 | 100.0 | 115 | 100.0 |
| 5) ภาวะแปรปรวนทางจิต และพฤติกรรม | | | | | | |
| - ไม่เป็นโรค | 76 | 100.0 | 88 | 100.0 | 164 | 100.0 |
| - เป็นโรค | 0 | 0.0 | 0 | 0.0 | 0 | 0.0 |
| รวม | 76 | 100.0 | 88 | 100.0 | 164 | 100.0 |

ตารางที่ 3 (ต่อ)

| รายละเอียด | ครัวเรือนที่อาศัยอยู่ในเขตป่านุรักษ์ | | ครัวเรือนที่อาศัยอยู่นอกเขตป่านุรักษ์ | | รวมทั้งหมด | |
|-----------------------------------|--------------------------------------|--------|---------------------------------------|--------|------------|--------|
| | จำนวน | ร้อยละ | จำนวน | ร้อยละ | จำนวน | ร้อยละ |
| จำนวนผู้ตอบแบบสัมภาษณ์ | 179 | 100.0 | 231 | 100.0 | 410 | 100.0 |
| 6) โรคเกี่ยวกับระบบประสาท | | | | | | |
| - ไม่เป็นโรค | 75 | 98.7 | 88 | 100.0 | 163 | 99.4 |
| - เป็นโรค | 1 | 1.3 | 0 | 0.0 | 1 | 0.6 |
| รวม | 76 | 100.0 | 88 | 100.0 | 164 | 100.0 |
| จำนวนครั้งที่ป่วยในรอบปีที่ผ่านมา | | | | | | |
| - 1-5 ครั้ง | 1 | 100.0 | 0 | 0.0 | 1 | 100.0 |
| รวม | 1 | 100.0 | 0 | 0.0 | 1 | 100.0 |
| ระยะเวลาที่ป่วย (ตามความจริง) | | | | | | |
| - 1-5 ปี | 1 | 100.0 | 0 | 0.0 | 1 | 100.0 |
| รวม | 1 | 100.0 | 0 | 0.0 | 1 | 100.0 |
| 7) โรคตาส่วนประกอบของตา | | | | | | |
| - ไม่เป็นโรค | 74 | 97.4 | 88 | 100.0 | 162 | 98.8 |
| - เป็นโรค | 2 | 2.6 | 0 | 0.0 | 2 | 1.2 |
| รวม | 76 | 100.0 | 88 | 100.0 | 164 | 100.0 |
| จำนวนครั้งที่ป่วยในรอบปีที่ผ่านมา | | | | | | |
| - 1-5 ครั้ง | 1 | 50.0 | 0 | 0.0 | 1 | 50.0 |
| - ไม่ระบุ | 1 | 50.0 | 0 | 0.0 | 1 | 50.0 |
| รวม | 2 | 100.0 | 0 | 0.0 | 2 | 100.0 |
| ระยะเวลาที่ป่วย (ตามความจริง) | | | | | | |
| - 1-5 ครั้ง | 1 | 50.0 | 0 | 0.0 | 1 | 50.0 |
| - 6-10 ปี | 1 | 50.0 | 0 | 0.0 | 1 | 50.0 |
| รวม | 2 | 100.0 | 0 | 0.0 | 2 | 100.0 |
| 8) โรคหูและปุ่มกกหู | | | | | | |
| - ไม่เป็นโรค | 75 | 98.7 | 88 | 100.0 | 163 | 99.4 |
| - เป็นโรค | 1 | 1.3 | 0 | 0.0 | 1 | 0.6 |
| รวม | 76 | 100.0 | 88 | 100.0 | 164 | 100.0 |
| จำนวนครั้งที่ป่วยในรอบปีที่ผ่านมา | | | | | | |
| - 1-5 ครั้ง | 1 | 100.0 | 0 | 0.0 | 1 | 100.0 |
| รวม | 1 | 100.0 | 0 | 0.0 | 1 | 100.0 |
| ระยะเวลาที่ป่วย (ตามความจริง) | | | | | | |
| - 1-5 ครั้ง | 1 | 100.0 | 0 | 0.0 | 1 | 100.0 |
| รวม | 1 | 100.0 | 0 | 0.0 | 1 | 100.0 |
| 9) โรคระบบไหลเวียนเลือด | | | | | | |
| - ไม่เป็นโรค | 72 | 94.7 | 84 | 95.5 | 156 | 95.1 |
| - เป็นโรค | 6 | 7.9 | 2 | 2.3 | 8 | 4.9 |
| รวม | 78 | 102.6 | 86 | 97.7 | 164 | 100.0 |
| จำนวนครั้งที่ป่วยในรอบปีที่ผ่านมา | | | | | | |
| - 1-5 ครั้ง | 6 | 100.0 | 2 | 100.0 | 8 | 100.0 |
| รวม | 6 | 100.0 | 2 | 100.0 | 8 | 100.0 |

ตารางที่ 3 (ต่อ)

| รายละเอียด | ครัวเรือนที่อาศัยอยู่ในเขตป่านุรักษ์ | | ครัวเรือนที่อาศัยอยู่นอกเขตป่านุรักษ์ | | รวมทั้งหมด | |
|---|--------------------------------------|--------|---------------------------------------|--------|------------|--------|
| | จำนวน | ร้อยละ | จำนวน | ร้อยละ | จำนวน | ร้อยละ |
| จำนวนผู้ตอบแบบสัมภาษณ์ | 179 | 100.0 | 231 | 100.0 | 410 | 100.0 |
| ระยะเวลาที่ป่วย (ตามความจริง) | | | | | | |
| - 1-5 ปี | 2 | 33.3 | 0 | 0.0 | 2 | 25.0 |
| - มากกว่า 10 ปี | 4 | 66.7 | 2 | 100.0 | 6 | 75.0 |
| รวม | 6 | 100.0 | 2 | 100.0 | 8 | 100.0 |
| 10) โรคระบบหายใจ (เลือกตอบข้อ 10.1 หรือ 10.2) | | | | | | |
| 10.1) การติดเชื้อทางเดินหายใจส่วนบนเฉียบพลัน เช่น ไข้หวัด ไข้หวัดใหญ่ ปอดบวม ทอนซิลอักเสบ กล้องเสียงอักเสบเฉียบพลัน เป็นต้น | | | | | | |
| - ไม่เป็นโรค | 73 | 93.6 | 82 | 95.3 | 155 | 94.5 |
| - เป็นโรค | 5 | 6.4 | 4 | 4.7 | 9 | 5.5 |
| รวม | 78 | 100.0 | 86 | 100.0 | 164 | 100.0 |
| จำนวนครั้งที่ป่วยในรอบปีที่ผ่านมา | | | | | | |
| - 1-5 ครั้ง | 5 | 100.0 | 4 | 100.0 | 9 | 100.0 |
| รวม | 5 | 100.0 | 4 | 100.0 | 9 | 100.0 |
| ระยะเวลาที่ป่วย (ตามความจริง) | | | | | | |
| - น้อยกว่า 1 ปี | 3 | 60.0 | 0 | 0.0 | 3 | 33.3 |
| - 1-5 ปี | 1 | 20.0 | 3 | 75.0 | 4 | 44.4 |
| - 6-10 ปี | 1 | 20.0 | 0 | 0.0 | 1 | 11.1 |
| - มากกว่า 10 ปี | 0 | 0.0 | 1 | 25.0 | 1 | 11.1 |
| รวม | 5 | 100.0 | 4 | 100.0 | 9 | 100.0 |
| 10.2) โรคระบบหายใจอื่น ๆ (ภูมิแพ้ และหอบ) | | | | | | |
| - ไม่เป็นโรค | 76 | 97.4 | 84 | 97.7 | 160 | 97.6 |
| - เป็นโรค | 2 | 2.6 | 2 | 2.3 | 4 | 2.4 |
| รวม | 78 | 100.0 | 86 | 100.0 | 164 | 100.0 |
| จำนวนครั้งที่ป่วยในรอบปีที่ผ่านมา | | | | | | |
| - 1-5 ครั้ง | 2 | 100.0 | 2 | 100.0 | 4 | 100.0 |
| รวม | 2 | 100.0 | 2 | 100.0 | 4 | 100.0 |
| ระยะเวลาที่ป่วย (ตามความจริง) | | | | | | |
| - น้อยกว่า 1 ปี | 1 | 50.0 | 1 | 50.0 | 2 | 50.0 |
| - 1-5 ปี | 0 | 0.0 | 1 | 50.0 | 1 | 25.0 |
| - มากกว่า 10 ปี | 1 | 50.0 | 0 | 0.0 | 1 | 25.0 |
| รวม | 2 | 100.0 | 2 | 100.0 | 4 | 100.0 |
| 11) โรคระบบย่อยอาหารรวมโรคในช่องปาก | | | | | | |
| - ไม่เป็นโรค | 76 | 97.4 | 83 | 96.5 | 159 | 97.0 |
| - เป็นโรค | 2 | 2.6 | 3 | 3.5 | 5 | 3.0 |
| รวม | 78 | 100.0 | 86 | 100.0 | 164 | 100.0 |
| จำนวนครั้งที่ป่วยในรอบปีที่ผ่านมา | | | | | | |
| - 1-5 ครั้ง | 2 | 100.0 | 3 | 100.0 | 5 | 100.0 |
| รวม | 2 | 100.0 | 3 | 100.0 | 5 | 100.0 |

ตารางที่ 3 (ต่อ)

| รายละเอียด | ครัวเรือนที่อาศัยอยู่ในเขตป่านุรักษ์ | | ครัวเรือนที่อาศัยอยู่นอกเขตป่านุรักษ์ | | รวมทั้งหมด | |
|---|--------------------------------------|--------|---------------------------------------|--------|------------|--------|
| | จำนวน | ร้อยละ | จำนวน | ร้อยละ | จำนวน | ร้อยละ |
| จำนวนผู้ตอบแบบสัมภาษณ์ | 179 | 100.0 | 231 | 100.0 | 410 | 100.0 |
| ระยะเวลาที่ป่วย (ตามความจริง) | | | | | | |
| - 1-5 ปี | 1 | 50.0 | 2 | 66.7 | 3 | 60.0 |
| - 6-10 ปี | 1 | 50.0 | 1 | 33.3 | 2 | 40.0 |
| รวม | 2 | 100.0 | 3 | 100.0 | 5 | 100.0 |
| 12) โรคผิวหนังและเนื้อเยื่อใต้ผิวหนัง | | | | | | |
| - ไม่เป็นโรค | 78 | 100.0 | 83 | 96.5 | 161 | 98.2 |
| - เป็นโรค | 0 | 0.0 | 3 | 3.5 | 3 | 1.8 |
| รวม | 78 | 100.0 | 86 | 100.0 | 164 | 100.0 |
| จำนวนครั้งที่ป่วยในรอบปีที่ผ่านมา | | | | | | |
| - 1-5 ครั้ง | 0 | 0.0 | 2 | 66.7 | 2 | 66.7 |
| - 6-10 ครั้ง | 0 | 0.0 | 1 | 33.3 | 1 | 33.3 |
| รวม | 0 | 0.0 | 3 | 100.0 | 3 | 100.0 |
| ระยะเวลาที่ป่วย (ตามความจริง) | | | | | | |
| - 1-5 ปี | 0 | 0.0 | 2 | 66.7 | 2 | 66.7 |
| - 6-10 ปี | 0 | 0.0 | 1 | 33.3 | 1 | 33.3 |
| รวม | 0 | 0.0 | 3 | 100.0 | 3 | 100.0 |
| 13) โรคระบบกล้ามเนื้อโครงร่างและเนื้อเยื่อเสริม | | | | | | |
| - ไม่เป็นโรค | 68 | 87.2 | 75 | 87.2 | 143 | 87.2 |
| - เป็นโรค | 10 | 12.8 | 11 | 12.8 | 21 | 12.8 |
| รวม | 78 | 100.0 | 86 | 100.0 | 164 | 100.0 |
| จำนวนครั้งที่ป่วยในรอบปีที่ผ่านมา | | | | | | |
| - 1-5 ครั้ง | 10 | 100.0 | 9 | 81.8 | 19 | 90.5 |
| - 6-10 ครั้ง | 0 | 0.0 | 1 | 9.1 | 1 | 4.8 |
| - มากกว่า 10 ครั้ง | 0 | 0.0 | 1 | 9.1 | 1 | 4.8 |
| รวม | 10 | 100.0 | 11 | 100.0 | 21 | 100.0 |
| ระยะเวลาที่ป่วย (ตามความจริง) | | | | | | |
| - 1-5 ปี | 6 | 60.0 | 3 | 27.3 | 9 | 42.9 |
| - 6-10 ปี | 3 | 30.0 | 5 | 45.5 | 8 | 38.1 |
| - มากกว่า 10 ปี | 1 | 10.0 | 3 | 27.3 | 4 | 19.0 |
| รวม | 10 | 100.0 | 11 | 100.0 | 21 | 100.0 |
| 14) โรคระบบสืบพันธุ์ร่วมปัสสาวะ | | | | | | |
| - ไม่เป็นโรค | 78 | 100.0 | 83 | 96.5 | 161 | 98.2 |
| - เป็นโรค | 0 | 0.0 | 3 | 3.5 | 3 | 1.8 |
| รวม | 78 | 100.0 | 86 | 100.0 | 164 | 100.0 |
| จำนวนครั้งที่ป่วยในรอบปีที่ผ่านมา | | | | | | |
| - 1-5 ครั้ง | 0 | 0.0 | 2 | 66.7 | 2 | 66.7 |
| - มากกว่า 10 ครั้ง | 0 | 0.0 | 1 | 33.3 | 1 | 33.3 |
| รวม | 0 | 0.0 | 3 | 100.0 | 3 | 100.0 |

ตารางที่ 3 (ต่อ)

| รายละเอียด | ครัวเรือนที่อาศัยอยู่ในเขตป่านุรักษ์ | | ครัวเรือนที่อาศัยอยู่นอกเขตป่านุรักษ์ | | รวมทั้งหมด | |
|---|--------------------------------------|--------|---------------------------------------|--------|------------|--------|
| | จำนวน | ร้อยละ | จำนวน | ร้อยละ | จำนวน | ร้อยละ |
| จำนวนผู้ตอบแบบสัมภาษณ์ | 179 | 100.0 | 231 | 100.0 | 410 | 100.0 |
| ระยะเวลาที่ป่วย (ตามความจริง) | | | | | | |
| - น้อยกว่า 1 ปี | 0 | 0.0 | 3 | 100.0 | 3 | 100.0 |
| รวม | 0 | 0.0 | 3 | 100.0 | 3 | 100.0 |
| 15) ภาวะแทรกซ้อนในการตั้งครรภ์ การคลอดและระยะหลังคลอด | | | | | | |
| - ไม่เป็นโรค | 78 | 100.0 | 86 | 100.0 | 164 | 100.0 |
| - เป็นโรค | 0 | 0.0 | 0 | 0.0 | 0 | 0.0 |
| รวม | 78 | 100.0 | 86 | 100.0 | 164 | 100.0 |
| 16) ภาวะผิดปกติของทารกที่เกิดขึ้นในระยะปริกำเนิด (อายุครรภ์ 22 สัปดาห์ขึ้นไปจนถึง 7 วันหลังคลอด) | | | | | | |
| - ไม่เป็นโรค | 77 | 98.7 | 86 | 100.0 | 163 | 99.4 |
| - เป็นโรค | 1 | 1.3 | 0 | 0.0 | 1 | 0.6 |
| รวม | 78 | 100.0 | 86 | 100.0 | 164 | 100.0 |
| จำนวนครั้งที่ป่วยในรอบปีที่ผ่านมา | | | | | | |
| - 6-10 ครั้ง | 1 | 100.0 | 0 | 0.0 | 1 | 100.0 |
| รวม | 1 | 100.0 | 0 | 0.0 | 1 | 100.0 |
| ระยะเวลาที่ป่วย (ตามความจริง) | | | | | | |
| - มากกว่า 10 ปี | 1 | 100.0 | 0 | 0.0 | 1 | 100.0 |
| รวม | 1 | 100.0 | 0 | 0.0 | 1 | 100.0 |
| 17) รูปร่างผิดปกติแต่กำเนิดการพิการจนผิดรูปแต่กำเนิดโครโมโซมผิดปกติ | | | | | | |
| - ไม่เป็นโรค | 77 | 98.7 | 85 | 98.8 | 162 | 98.8 |
| - เป็นโรค | 1 | 1.3 | 1 | 1.2 | 2 | 1.2 |
| รวม | 78 | 100.0 | 86 | 100.0 | 164 | 100.0 |
| จำนวนครั้งที่ป่วยในรอบปีที่ผ่านมา | | | | | | |
| - 1-5 ครั้ง | 1 | 100.0 | 1 | 100.0 | 2 | 100.0 |
| รวม | 1 | 100.0 | 1 | 100.0 | 2 | 100.0 |
| ระยะเวลาที่ป่วย (ตามความจริง) | | | | | | |
| - มากกว่า 10 ปี | 1 | 100.0 | 1 | 100.0 | 2 | 100.0 |
| รวม | 1 | 100.0 | 1 | 100.0 | 2 | 100.0 |
| 18) อาการอาการแสดงและสิ่งผิดปกติที่พบได้จากการตรวจทางคลินิกและห้องปฏิบัติการที่ไม่สามารถ จำแนกโรคในกลุ่มอื่นได้ | | | | | | |
| - ไม่เป็นโรค | 78 | 100.0 | 86 | 100.0 | 164 | 100.0 |
| - เป็นโรค | 0 | 0.0 | 0 | 0.0 | 0 | 0.0 |
| รวม | 78 | 100.0 | 86 | 100.0 | 164 | 100.0 |
| 19) การเป็นพิษและผลที่ตามมา | | | | | | |
| - ไม่เป็นโรค | 78 | 100.0 | 86 | 100.0 | 164 | 100.0 |
| - เป็นโรค | 0 | 0.0 | 0 | 0.0 | 0 | 0.0 |
| รวม | 78 | 100.0 | 86 | 100.0 | 164 | 100.0 |
| 20) อุบัติเหตุจากการขนส่งและผลที่ตามมา | | | | | | |
| - ไม่เป็นโรค | 77 | 98.7 | 86 | 100.0 | 163 | 99.4 |
| - เป็นโรค | 1 | 1.3 | 0 | 0.0 | 1 | 0.6 |
| รวม | 78 | 100.0 | 86 | 100.0 | 164 | 100.0 |

ตารางที่ 3 (ต่อ)

| รายละเอียด | ครัวเรือนที่อาศัยอยู่ในเขตป่านุรักษ์ | | ครัวเรือนที่อาศัยอยู่นอกเขตป่านุรักษ์ | | รวมทั้งหมด | |
|---|--------------------------------------|--------|---------------------------------------|--------|------------|--------|
| | จำนวน | ร้อยละ | จำนวน | ร้อยละ | จำนวน | ร้อยละ |
| จำนวนผู้ตอบแบบสัมภาษณ์ | 179 | 100.0 | 231 | 100.0 | 410 | 100.0 |
| จำนวนครั้งที่ป่วยในรอบปีที่ผ่านมา | | | | | | |
| - 1-5 ครั้ง | 1 | 100.0 | 0 | 0.0 | 1 | 100.0 |
| รวม | 1 | 100.0 | 0 | 0.0 | 1 | 100.0 |
| ระยะเวลาที่ป่วย (ตามความจริง) | | | | | | |
| - 1-5 ปี | 1 | 100.0 | 0 | 0.0 | 1 | 100.0 |
| รวม | 1 | 100.0 | 0 | 0.0 | 1 | 100.0 |
| 3.2 เมื่อท่านและสมาชิกในครัวเรือนเจ็บป่วย ท่านไปรักษาพยาบาลที่ได้ | | | | | | |
| - ไม่ไปรักษา/ซื้อยามารับประทานเอง | 37 | 20.7 | 36 | 15.6 | 73 | 17.8 |
| - โรงพยาบาลของรัฐ | 123 | 68.7 | 148 | 64.1 | 271 | 66.1 |
| - คลินิกเอกชน | 5 | 2.8 | 0 | 0.0 | 5 | 1.2 |
| - โรงพยาบาลเอกชน | 2 | 1.1 | 4 | 1.7 | 6 | 1.5 |
| - โรงพยาบาลส่งเสริมสุขภาพส่วนตำบล | 12 | 6.7 | 43 | 18.6 | 55 | 13.4 |
| รวม | 179 | 100.0 | 231 | 100.0 | 410 | 100.0 |
| 3.3 ท่านและครอบครัวมีปัญหาด้านการเข้ารับบริการสาธารณสุข หรือไม่ | | | | | | |
| - ไม่มีปัญหา | 178 | 99.4 | 229 | 99.1 | 407 | 99.3 |
| - มีปัญหา | 1 | 0.6 | 2 | 0.9 | 3 | 0.7 |
| รวม | 179 | 100.0 | 231 | 100.0 | 410 | 100.0 |
| มีปัญหา ได้แก่ | | | | | | |
| - ขาดอุปกรณ์ทางการแพทย์ที่ทันสมัย | 1 | 100.0 | 2 | 100.0 | 3 | 100.0 |
| รวม | 1 | 100.0 | 2 | 100.0 | 3 | 100.0 |
| 3.4 การสูบบุหรี่ | | | | | | |
| 3.4.1 ท่านสูบบุหรี่ | | | | | | |
| - สูบ | 4 | 2.2 | 8 | 3.5 | 12 | 2.9 |
| - ไม่สูบ | 175 | 97.8 | 221 | 95.7 | 396 | 96.6 |
| - เคยสูบแต่เลิกแล้ว | 0 | 0.0 | 2 | 0.9 | 2 | 0.5 |
| รวม | 179 | 100.0 | 231 | 100.0 | 410 | 100.0 |
| เคยสูบแต่เลิกแล้วกี่ปี | | | | | | |
| - 1-3 ปี | 0 | 0.0 | 1 | 50.0 | 1 | 50.0 |
| - มากกว่า 6 ปี | 0 | 0.0 | 1 | 50.0 | 1 | 50.0 |
| รวม | 0 | 0.0 | 2 | 100.0 | 2 | 100.0 |
| 3.4.2 สมาชิกในบ้านสูบบุหรี่ | | | | | | |
| - สูบ | 12 | 6.7 | 6 | 2.6 | 18 | 4.4 |
| - ไม่สูบ | 167 | 93.3 | 225 | 97.4 | 392 | 95.6 |
| - เคยสูบแต่เลิกแล้ว | 0 | 0.0 | 0 | 0.0 | 0 | 0.0 |
| รวม | 179 | 100.0 | 231 | 100.0 | 410 | 100.0 |

ตารางที่ 3 (ต่อ)

| รายละเอียด | ครัวเรือนที่อาศัยอยู่ในเขตปอานุรักษ์ | | ครัวเรือนที่อาศัยอยู่นอกเขตปอานุรักษ์ | | รวมทั้งหมด | |
|---|--------------------------------------|--------|---------------------------------------|--------|------------|--------|
| | จำนวน | ร้อยละ | จำนวน | ร้อยละ | จำนวน | ร้อยละ |
| จำนวนผู้ตอบแบบสัมภาษณ์ | 179 | 100.0 | 231 | 100.0 | 410 | 100.0 |
| 3.5 การดื่มแอลกอฮอล์ | | | | | | |
| 3.5.1 ทานดื่มแอลกอฮอล์ | | | | | | |
| - ดื่ม | 10 | 5.6 | 22 | 9.5 | 32 | 7.8 |
| - ไม่ดื่ม | 169 | 94.4 | 209 | 90.5 | 378 | 92.2 |
| - เคยดื่มแต่เลิกแล้ว | 0 | 0.0 | 0 | 0.0 | 0 | 0.0 |
| รวม | 179 | 100.0 | 231 | 100.0 | 410 | 100.0 |
| 3.5.2 สมาชิกในบ้านดื่มแอลกอฮอล์ | | | | | | |
| - ดื่ม | 26 | 14.5 | 13 | 5.6 | 39 | 9.5 |
| - ไม่ดื่ม | 153 | 85.5 | 218 | 94.4 | 371 | 90.5 |
| - เคยดื่มแต่เลิกแล้ว | 0 | 0.0 | 0 | 0.0 | 0 | 0.0 |
| รวม | 179 | 100.0 | 231 | 100.0 | 410 | 100.0 |
| ข้อมูลด้านสาธารณสุข | | | | | | |
| 3.6 แหล่งน้ำเพื่อการน้ำดื่ม (บริโภค) ในครัวเรือน มาจากแหล่งใด | | | | | | |
| - น้ำประปา | 13 | 7.3 | 7 | 3.0 | 20 | 4.9 |
| - น้ำบาดาล | 4 | 2.2 | 0 | 0.0 | 4 | 1.0 |
| - น้ำบรรจุขวด | 155 | 86.6 | 203 | 87.9 | 358 | 87.3 |
| - น้ำจากตู้หยอดเหรียญ | 5 | 2.8 | 18 | 7.8 | 23 | 5.6 |
| - แหล่งอื่นๆ (น้ำดื่มชุมชน) | 2 | 1.1 | 3 | 1.3 | 5 | 1.2 |
| รวม | 179 | 100.0 | 231 | 100.0 | 410 | 100.0 |
| 3.7 ท่านมีการปรับปรุงคุณภาพน้ำก่อนดื่ม (บริโภค) หรือไม่ | | | | | | |
| - ไม่ได้ทำอะไรเลย | 169 | 94.4 | 225 | 97.4 | 394 | 96.1 |
| - กรอง | 10 | 5.6 | 6 | 2.6 | 16 | 3.9 |
| รวม | 179 | 100.0 | 231 | 100.0 | 410 | 100.0 |
| 3.8 ท่านพบปัญหาเกี่ยวกับน้ำดื่ม (บริโภค) หรือไม่ อย่างไร | | | | | | |
| - ไม่มีปัญหา | 178 | 99.4 | 231 | 100.0 | 409 | 99.8 |
| - มีปัญหา | 1 | 0.6 | 0 | 0.0 | 1 | 0.2 |
| รวม | 179 | 100.0 | 231 | 100.0 | 410 | 100.0 |
| มีปัญหา ระบุ | | | | | | |
| - น้ำดื่มไม่เพียงพอ | 1 | 100.0 | 0 | 0.0 | 1 | 100.0 |
| รวม | 1 | 100.0 | 0 | 0.0 | 1 | 100.0 |
| 3.9 แหล่งน้ำใช้ (อุปโภค) ในครัวเรือน มาจากแหล่งใด (ตอบได้มากกว่า 1 ข้อ) | | | | | | |
| - น้ำฝน | 2 | 1.0 | 2 | 0.8 | 4 | 0.9 |
| - น้ำประปา | 163 | 79.5 | 215 | 85.3 | 378 | 82.7 |
| - น้ำบาดาล | 20 | 9.8 | 17 | 6.7 | 37 | 8.1 |
| - น้ำบรรจุขวด | 2 | 1.0 | 1 | 0.4 | 3 | 0.7 |
| - แหล่งน้ำธรรมชาติ เช่น แม่น้ำ คลอง หนอง บึง | 18 | 8.8 | 17 | 6.7 | 35 | 7.7 |
| รวม | 205 | 100.0 | 252 | 100.0 | 457 | 100.0 |

ตารางที่ 3 (ต่อ)

| รายละเอียด | ครัวเรือนที่อาศัยอยู่ในเขตป่านุรักษ์ | | ครัวเรือนที่อาศัยอยู่นอกเขตป่านุรักษ์ | | รวมทั้งหมด | |
|---|--------------------------------------|--------|---------------------------------------|--------|------------|--------|
| | จำนวน | ร้อยละ | จำนวน | ร้อยละ | จำนวน | ร้อยละ |
| จำนวนผู้ตอบแบบสัมภาษณ์ | 179 | 100.0 | 231 | 100.0 | 410 | 100.0 |
| 3.10 ท่านมีการปรับปรุงคุณภาพน้ำก่อนใช้ (อุปโภค) หรือไม่ | | | | | | |
| - ไม่ได้ทำอะไรเลย | 167 | 93.3 | 220 | 95.2 | 387 | 94.4 |
| - กรอง | 12 | 6.7 | 11 | 4.8 | 23 | 5.6 |
| รวม | 179 | 100.0 | 231 | 100.0 | 410 | 100.0 |
| 3.11 ท่านพบปัญหาเกี่ยวกับน้ำใช้ (อุปโภค) หรือไม่ อย่างไร | | | | | | |
| - ไม่มีปัญหา | 142 | 79.3 | 182 | 78.8 | 324 | 79.0 |
| - มีปัญหา | 37 | 20.7 | 49 | 21.2 | 86 | 21.0 |
| รวม | 179 | 100.0 | 231 | 100.0 | 410 | 100.0 |
| มีปัญหา ระบุ | | | | | | |
| - น้ำไม่ค่อยไหล | 5 | 13.5 | 8 | 16.3 | 13 | 15.1 |
| - น้ำขุ่น มีตะกอน/ฝุ่น | 20 | 54.1 | 20 | 40.8 | 40 | 46.5 |
| - มีกลิ่น | 1 | 2.7 | 5 | 10.2 | 6 | 7.0 |
| - น้ำไม่เพียงพอ | 1 | 2.7 | 8 | 16.3 | 9 | 10.5 |
| - มีหินปูน | 9 | 24.3 | 8 | 16.3 | 17 | 19.8 |
| - น้ำมีสีเหลือง | 1 | 2.7 | 0 | 0.0 | 1 | 1.2 |
| รวม | 37 | 100.0 | 49 | 100.0 | 86 | 100.0 |
| 3.12 ปัจจุบันท่านได้ใช้ประโยชน์จากแหล่งน้ำธรรมชาติอย่างไรบ้าง (ตอบได้มากกว่า 1 ข้อ) | | | | | | |
| - ไม่ได้ใช้ประโยชน์ใดๆ เลย | 107 | 59.1 | 134 | 57.0 | 241 | 57.9 |
| เกษตรกรรม (ทำนา ทำไร่ สวนผลไม้ สวนยาพารา | | | | | | |
| - กาแฟ และผักสวนครัว) | 68 | 37.6 | 94 | 40.0 | 162 | 38.9 |
| - การอุปโภค-บริโภค | 6 | 3.3 | 7 | 3.0 | 13 | 3.1 |
| รวม | 181 | 100.0 | 235 | 100.0 | 416 | 100.0 |
| 3.13 แหล่งน้ำเพื่อการเกษตรในครัวเรือน มาจากแหล่งใด (เฉพาะผู้ที่ทำเกษตร) | | | | | | |
| - ไม่ได้ทำการเกษตร | 81 | 45.3 | 113 | 48.9 | 194 | 47.3 |
| - ทำการเกษตร | 98 | 54.7 | 118 | 51.1 | 216 | 52.7 |
| รวม | 179 | 100.0 | 231 | 100.0 | 410 | 100.0 |
| ทำการเกษตร (โดยใช้แหล่งน้ำจาก) | | | | | | |
| - น้ำฝน | 80 | 59.3 | 89 | 53.3 | 169 | 56.0 |
| - น้ำประปา | 1 | 0.7 | 2 | 1.2 | 3 | 1.0 |
| - น้ำบาดาล | 0 | 0.0 | 2 | 1.2 | 2 | 0.7 |
| - แหล่งน้ำธรรมชาติ เช่น แม่น้ำ คลอง หนอง บึง | 54 | 40.0 | 74 | 44.3 | 128 | 42.4 |
| รวม | 135 | 100.0 | 167 | 100.0 | 302 | 100.0 |
| 3.14 ท่านพบปัญหาเกี่ยวกับน้ำเพื่อการเกษตร หรือไม่ อย่างไร (เฉพาะผู้ที่ทำเกษตร) | | | | | | |
| - ไม่มีปัญหา | 86 | 87.8 | 101 | 85.6 | 187 | 86.6 |
| - มีปัญหา | 12 | 12.2 | 17 | 14.4 | 29 | 13.4 |
| รวม | 98 | 100.0 | 118 | 100.0 | 216 | 100.0 |

ตารางที่ 3 (ต่อ)

| รายละเอียด | ครัวเรือนที่อาศัยอยู่ในเขตป่านุรักษ์ | | ครัวเรือนที่อาศัยอยู่นอกเขตป่านุรักษ์ | | รวมทั้งหมด | |
|---|--------------------------------------|--------|---------------------------------------|--------|------------|--------|
| | จำนวน | ร้อยละ | จำนวน | ร้อยละ | จำนวน | ร้อยละ |
| จำนวนผู้ตอบแบบสัมภาษณ์ | 179 | 100.0 | 231 | 100.0 | 410 | 100.0 |
| มีปัญหา ระบุ | | | | | | |
| - น้ำเป็นโคลน | 1 | 8.3 | 0 | 0.0 | 1 | 3.4 |
| - น้ำท่วม | 1 | 8.3 | 0 | 0.0 | 1 | 3.4 |
| - ไม่เพียงพอ | 10 | 83.3 | 17 | 100.0 | 27 | 93.1 |
| รวม | 12 | 100.0 | 17 | 100.0 | 29 | 100.0 |
| 3.15 ท่านมีการกำจัดน้ำเสียจากกิจกรรมต่างๆ ในครัวเรือนอย่างไร (ตอบได้มากกว่า 1 ข้อ) | | | | | | |
| - ส่งเข้าระบบบำบัดน้ำเสียรวม | 1 | 0.5 | 1 | 0.4 | 2 | 0.4 |
| - ระบายลงท่อระบายน้ำทิ้ง | 39 | 20.3 | 72 | 27.5 | 111 | 24.4 |
| - ระบายลงดิน/ที่โล่ง | 152 | 79.2 | 188 | 71.8 | 340 | 74.9 |
| - ระบายลงคลอง/แหล่งน้ำตามธรรมชาติโดยตรง | 0 | 0.0 | 1 | 0.4 | 1 | 0.2 |
| รวม | 192 | 100.0 | 262 | 100.0 | 454 | 100.0 |
| 3.16 ท่านมีวิธีการกำจัดขยะในครัวเรือนของท่านอย่างไร | | | | | | |
| - ไม่แยกขยะ/ใส่ถุงให้รถเก็บขยะมารับ | 92 | 51.4 | 134 | 58.0 | 226 | 55.1 |
| - แยกขยะ/ใส่ถุงให้รถเก็บขยะมารับ | 47 | 26.3 | 54 | 23.4 | 101 | 24.6 |
| - วิธีการเผา | 27 | 15.1 | 13 | 5.6 | 40 | 9.8 |
| - วิธีการฝัง | 10 | 5.6 | 7 | 3.0 | 17 | 4.1 |
| - วิธีอื่นๆ (จ้างคนไปทิ้งขยะ/บ่อขยะชุมชน) | 3 | 1.7 | 23 | 10.0 | 26 | 6.3 |
| รวม | 179 | 100.0 | 231 | 100.0 | 410 | 100.0 |
| 3.17 ท่านพบปัญหาเกี่ยวกับการกำจัดขยะในครัวเรือนของท่านอย่างไรบ้าง | | | | | | |
| - ไม่มีปัญหา | 178 | 99.4 | 227 | 98.3 | 405 | 98.8 |
| - มีปัญหา | 1 | 0.6 | 4 | 1.7 | 5 | 1.2 |
| รวม | 179 | 100.0 | 231 | 100.0 | 410 | 100.0 |
| มีปัญหา ระบุ | | | | | | |
| - ไม่มีรถมาเก็บขยะ | 1 | 100.0 | 4 | 100.0 | 5 | 100.0 |
| รวม | 1 | 100.0 | 4 | 100.0 | 5 | 100.0 |
| 3.18 ระบบไฟฟ้าในครัวเรือนของท่านมีปัญหาหรือไม่ อย่างไร | | | | | | |
| - ไม่มีปัญหา | 148 | 82.7 | 177 | 76.6 | 325 | 79.3 |
| - มีปัญหา | 31 | 17.3 | 54 | 23.4 | 85 | 20.7 |
| รวม | 179 | 100.0 | 231 | 100.0 | 410 | 100.0 |
| มีปัญหา ระบุ | | | | | | |
| - ไฟตก/ไฟดับ | 31 | 100.0 | 54 | 100.0 | 85 | 100.0 |
| รวม | 31 | 100.0 | 54 | 100.0 | 85 | 100.0 |
| 3.19 ปัญหาจากระบบไฟฟ้าที่เกิดขึ้นในครัวเรือนส่วนใหญ่เกิดขึ้นในช่วงเวลาใด (เลือกตอบได้เพียง 1 ข้อ) | | | | | | |
| - เย็น | 1 | 3.2 | 1 | 1.9 | 2 | 2.4 |
| - ฝนตก ลมแรง | 29 | 93.5 | 53 | 98.1 | 82 | 96.5 |
| - ไม่นานอน | 1 | 3.2 | 0 | 0.0 | 1 | 1.2 |
| รวม | 31 | 100.0 | 54 | 100.0 | 85 | 100.0 |

ตารางที่ 3 (ต่อ)

| รายละเอียด | ครัวเรือนที่อาศัยอยู่ในเขตปอูนุรักษ์ | | ครัวเรือนที่อาศัยอยู่นอกเขตปอูนุรักษ์ | | รวมทั้งหมด | |
|---|--------------------------------------|--------|---------------------------------------|--------|------------|--------|
| | จำนวน | ร้อยละ | จำนวน | ร้อยละ | จำนวน | ร้อยละ |
| จำนวนผู้ตอบแบบสัมภาษณ์ | 179 | 100.0 | 231 | 100.0 | 410 | 100.0 |
| 3.20 เมื่อเกิดปัญหาจากระบบไฟฟ้า มีหน่วยงานใดเข้ามาช่วยเหลือท่าน | | | | | | |
| - ไม่มีหน่วยงานใดเข้ามาช่วยเหลือ | 12 | 38.7 | 8 | 14.8 | 20 | 23.5 |
| - การไฟฟ้าส่วนภูมิภาค | 19 | 61.3 | 46 | 85.2 | 65 | 76.5 |
| รวม | 31 | 100.0 | 54 | 100.0 | 85 | 100.0 |
| 3.21 ท่านทราบหรือไม่ว่า หน่วยงานที่ทำหน้าที่ดูแลระบบไฟฟ้าในชุมชนของท่าน คือหน่วยงานใด | | | | | | |
| - ไม่ทราบ | 57 | 31.8 | 48 | 20.8 | 105 | 25.6 |
| - ทราบ | 122 | 68.2 | 183 | 79.2 | 305 | 74.4 |
| รวม | 179 | 100.0 | 231 | 100.0 | 410 | 100.0 |
| ทราบ (โปรดระบุหน่วยงาน) | | | | | | |
| - การไฟฟ้าส่วนภูมิภาค | 121 | 99.2 | 183 | 100.0 | 304 | 99.7 |
| - การไฟฟ้าฝ่ายผลิตแห่งประเทศไทย (กฟผ.) | 1 | 0.8 | 0 | 0.0 | 1 | 0.3 |
| รวม | 122 | 100.0 | 183 | 100.0 | 305 | 100.0 |
| 3.22 ประเภทของถนนในชุมชนเป็นอย่างไร | | | | | | |
| - ถนนลาดยาง | 140 | 78.2 | 182 | 78.8 | 322 | 78.5 |
| - ถนนคอนกรีต | 37 | 20.7 | 48 | 20.8 | 85 | 20.7 |
| - ถนนลูกรัง | 0 | 0.0 | 1 | 0.4 | 1 | 0.2 |
| - ถนนดิน | 2 | 1.1 | 0 | 0.0 | 2 | 0.5 |
| รวม | 179 | 100.0 | 231 | 100.0 | 410 | 100.0 |
| 3.23 สภาพของถนนในชุมชนมีปัญหาหรือไม่ | | | | | | |
| - ไม่มี | 176 | 98.3 | 230 | 99.6 | 406 | 99.0 |
| - มี | 3 | 1.7 | 1 | 0.4 | 4 | 1.0 |
| รวม | 179 | 100.0 | 231 | 100.0 | 410 | 100.0 |
| มี ระบุ | | | | | | |
| - ถนนชำรุด และแคบ | 3 | 100.0 | 1 | 100.0 | 4 | 100.0 |
| รวม | 3 | 100.0 | 1 | 100.0 | 4 | 100.0 |
| 3.24 ท่านมีการสื่อสารในชีวิตประจำวันด้วยวิธีใด (ตอบได้มากกว่า 1 ข้อ) | | | | | | |
| - โทรศัพท์มือถือ | 175 | 71.4 | 223 | 66.8 | 398 | 68.7 |
| - โทรศัพท์บ้าน | 1 | 0.4 | 3 | 0.9 | 4 | 0.7 |
| - Social Media เช่น Line Facebook ฯลฯ | 43 | 17.6 | 62 | 18.6 | 105 | 18.1 |
| - Internet Wi-Fi | 26 | 10.6 | 46 | 13.8 | 72 | 12.4 |
| รวม | 245 | 100.0 | 334 | 100.0 | 579 | 100.0 |
| 3.25 ระบบการสื่อสารในหมู่บ้านของท่านมีช่องทางใดบ้าง (ตอบได้มากกว่า 1 ข้อ) | | | | | | |
| - เสียงตามสาย | 171 | 74.3 | 230 | 74.4 | 401 | 74.4 |
| - การประชุม | 34 | 14.8 | 47 | 15.2 | 81 | 15.0 |
| - ป้ายประกาศ | 24 | 10.4 | 32 | 10.4 | 56 | 10.4 |
| - Group Line | 1 | 0.4 | 0 | 0.0 | 1 | 0.2 |
| รวม | 230 | 100.0 | 309 | 100.0 | 539 | 100.0 |
| 3.26 ระบบการสื่อสารในหมู่บ้านท่านมีปัญหาด้านใดบ้าง | | | | | | |
| - ไม่มีปัญหา | 174 | 97.2 | 227 | 98.3 | 401 | 97.8 |
| - มีปัญหา | 5 | 2.8 | 4 | 1.7 | 9 | 2.2 |
| รวม | 179 | 100.0 | 231 | 100.0 | 410 | 100.0 |

ตารางที่ 3 (ต่อ)

| รายละเอียด | ครัวเรือนที่อาศัยอยู่ในเขตป่านุรักษ์ | | ครัวเรือนที่อาศัยอยู่นอกเขตป่านุรักษ์ | | รวมทั้งหมด | |
|--|--------------------------------------|--------|---------------------------------------|--------|------------|--------|
| | จำนวน | ร้อยละ | จำนวน | ร้อยละ | จำนวน | ร้อยละ |
| จำนวนผู้ตอบแบบสัมภาษณ์ | 179 | 100.0 | 231 | 100.0 | 410 | 100.0 |
| มีปัญหา โปรดระบุ | | | | | | |
| - ไม่มีระบบเสียงตามสาย | 1 | 20.0 | 0 | 0.0 | 1 | 11.1 |
| - เสียงตามสายไม่ชัดเจน | 4 | 80.0 | 4 | 100.0 | 8 | 88.9 |
| รวม | 5 | 100.0 | 4 | 100.0 | 9 | 100.0 |
| 3.27 ภายในชุมชนของท่านมีปัญหาสังคม หรือไม่ อย่างไร | | | | | | |
| - ไม่มีปัญหา | 152 | 84.9 | 175 | 75.8 | 327 | 79.8 |
| - มีปัญหา | 27 | 15.1 | 56 | 24.2 | 83 | 20.2 |
| รวม | 179 | 100.0 | 231 | 100.0 | 410 | 100.0 |
| มีปัญหา (ตอบได้มากกว่า 1 ข้อ) | | | | | | |
| - การพนัน | 16 | 17.6 | 31 | 19.0 | 47 | 18.5 |
| - ลักขโมย | 16 | 17.6 | 27 | 16.6 | 43 | 16.9 |
| - ทะเลาะวิวาท | 11 | 12.1 | 22 | 13.5 | 33 | 13.0 |
| - ยาเสพติด | 27 | 29.7 | 50 | 30.7 | 77 | 30.3 |
| - วัยรุ่นมั่วสุม | 21 | 23.1 | 33 | 20.2 | 54 | 21.3 |
| รวม | 91 | 100.0 | 163 | 100.0 | 254 | 100.0 |
| 3.28 ปัญหาที่สำคัญด้านเศรษฐกิจภายในชุมชน | | | | | | |
| - ไม่มีปัญหา | 121 | 67.6 | 138 | 59.7 | 259 | 63.2 |
| - มีปัญหา | 58 | 32.4 | 93 | 40.3 | 151 | 36.8 |
| รวม | 179 | 100.0 | 231 | 100.0 | 410 | 100.0 |
| มีปัญหา (ตอบได้มากกว่า 1 ข้อ) | | | | | | |
| - การว่างงาน | 42 | 26.1 | 67 | 26.1 | 109 | 26.1 |
| - การจ้างงานลดลง | 43 | 26.7 | 47 | 18.3 | 90 | 21.5 |
| - รายได้ไม่เพียงพอ | 56 | 34.8 | 92 | 35.8 | 148 | 35.4 |
| - ขาดการพัฒนาอาชีพ | 20 | 12.4 | 51 | 19.8 | 71 | 17.0 |
| รวม | 161 | 100.0 | 257 | 100.0 | 418 | 100.0 |
| 3.29 ปัญหาที่สำคัญด้านการศึกษภายในชุมชน | | | | | | |
| - ไม่มีปัญหา | 167 | 93.3 | 200 | 86.6 | 367 | 89.5 |
| - มีปัญหา | 12 | 6.7 | 31 | 13.4 | 43 | 10.5 |
| รวม | 179 | 100.0 | 231 | 100.0 | 410 | 100.0 |
| มีปัญหา (ตอบได้มากกว่า 1 ข้อ) | | | | | | |
| - สถานศึกษาไม่เพียงพอ | 2 | 11.8 | 15 | 25.9 | 17 | 22.7 |
| - ขาดแคลนบุคลากรทางการศึกษา | 3 | 17.6 | 13 | 22.4 | 16 | 21.3 |
| - ขาดแคลนอุปกรณ์ทางการศึกษา | 12 | 70.6 | 30 | 51.7 | 42 | 56.0 |
| รวม | 17 | 100.0 | 58 | 100.0 | 75 | 100.0 |

ตารางที่ 3 (ต่อ)

| รายละเอียด | ครัวเรือนที่อาศัยอยู่ในเขตป่านุรักษ์ | | ครัวเรือนที่อาศัยอยู่นอกเขตป่านุรักษ์ | | รวมทั้งหมด | |
|--|--------------------------------------|--------|---------------------------------------|--------|------------|--------|
| | จำนวน | ร้อยละ | จำนวน | ร้อยละ | จำนวน | ร้อยละ |
| จำนวนผู้ตอบแบบสัมภาษณ์ | 179 | 100.0 | 231 | 100.0 | 410 | 100.0 |
| 3.30 ปัญหาที่สำคัญด้านอื่นๆ ที่ต้องการได้รับการแก้ไขหรือพัฒนา คือ | | | | | | |
| - แก้ไขปัญหาไฟฟ้ตกในชุมชน | 0 | 0.0 | 2 | 50.0 | 2 | 28.6 |
| - ช่วยปรับปรุงระบบน้ำใช้ในครัวเรือน และให้มีน้ำใช้ที่เพียงพอในหน้าแล้ง | 1 | 33.3 | 1 | 25.0 | 2 | 28.6 |
| - พัฒนากถนนเชื่อมโยงไปในพื้นที่เกษตรกรรม | 1 | 33.3 | 0 | 0.0 | 1 | 14.3 |
| - พัฒนาไฟฟ้าส่องสว่างริมทาง | 1 | 33.3 | 0 | 0.0 | 1 | 14.3 |
| - ร่องระบายน้ำในชุมชน | 0 | 0.0 | 1 | 25.0 | 1 | 14.3 |
| รวม | 3 | 100.0 | 4 | 100.0 | 7 | 100.0 |
| ส่วนที่ 4 ข้อมูลด้านสภาพแวดล้อมในปัจจุบันของชุมชน | | | | | | |
| 4.1 ในระยะเวลา 5 ปีที่ผ่านมา สภาพสิ่งแวดล้อมปัจจุบันของชุมชนมีการเปลี่ยนแปลงไปจากเดิมหรือไม่ | | | | | | |
| - ไม่เปลี่ยนแปลง | 172 | 96.1 | 210 | 90.9 | 382 | 93.2 |
| - เปลี่ยนแปลงเล็กน้อย | 5 | 2.8 | 13 | 5.6 | 18 | 4.4 |
| - เปลี่ยนแปลงปานกลาง | 1 | 0.6 | 4 | 1.7 | 5 | 1.2 |
| - เปลี่ยนแปลงมาก | 1 | 0.6 | 4 | 1.7 | 5 | 1.2 |
| รวม | 179 | 100.0 | 231 | 100.0 | 410 | 100.0 |
| สภาพแวดล้อมในชุมชนที่ท่านคิดว่ามีการเปลี่ยนแปลง เพราะ | | | | | | |
| - คว้นจากไฟฟ้า | 2 | 28.6 | 1 | 4.8 | 3 | 10.7 |
| - ชุมชนมีอากาศร้อนขึ้น | 2 | 28.6 | 14 | 66.7 | 16 | 57.1 |
| - มีโรงงานเพิ่มมากขึ้นทำให้ส่งกลิ่นรบกวน | 0 | 0.0 | 1 | 4.8 | 1 | 3.6 |
| - กลิ่นเหม็นจากบ่อขยะ | 1 | 14.3 | 0 | 0.0 | 1 | 3.6 |
| - เสียงดังมากขึ้น | 1 | 14.3 | 1 | 4.8 | 2 | 7.1 |
| - ฝุ่นรบกวนและมลพิษทางอากาศมากขึ้น | 1 | 14.3 | 3 | 14.3 | 4 | 14.3 |
| - ชุมชนมีความเป็นระเบียบเรียบร้อยดีขึ้น | 0 | 0.0 | 1 | 4.8 | 1 | 3.6 |
| รวม | 7 | 100.0 | 21 | 100.0 | 28 | 100.0 |
| 4.2 ในรอบ 5 ปีที่ผ่านมา ท่านคิดว่าในชุมชนของท่านมีปัญหาสิ่งแวดล้อมด้านใดบ้าง | | | | | | |
| 4.2.1 ฝุ่น | | | | | | |
| - ไม่มี | 160 | 89.4 | 192 | 83.1 | 352 | 85.9 |
| - มี | 19 | 10.6 | 39 | 16.9 | 58 | 14.1 |
| รวม | 179 | 100.0 | 231 | 100.0 | 410 | 100.0 |
| ช่วงเวลาที่ได้รับผลกระทบ | | | | | | |
| - ช่วงกลางวัน | 2 | 10.5 | 0 | 0.0 | 2 | 3.4 |
| - ตลอดทั้งปี | 4 | 21.1 | 13 | 33.3 | 17 | 29.3 |
| - ฤดูเก็บเกี่ยว | 2 | 10.5 | 0 | 0.0 | 2 | 3.4 |
| - ตลอดทั้งวัน | 1 | 5.3 | 0 | 0.0 | 1 | 1.7 |
| - ฤดูร้อน | 4 | 21.1 | 19 | 48.7 | 23 | 39.7 |
| - ฤดูหนาว | 5 | 26.3 | 7 | 17.9 | 12 | 20.7 |
| - ไม่ระบุ | 1 | 5.3 | 0 | 0.0 | 1 | 1.7 |
| รวม | 19 | 100.0 | 39 | 100.0 | 58 | 100.0 |

ตารางที่ 3 (ต่อ)

| รายละเอียด | ครัวเรือนที่อาศัยอยู่ในเขตป่านุรักษ์ | | ครัวเรือนที่อาศัยอยู่นอกเขตป่านุรักษ์ | | รวมทั้งหมด | |
|---|--------------------------------------|--------|---------------------------------------|--------|------------|--------|
| | จำนวน | ร้อยละ | จำนวน | ร้อยละ | จำนวน | ร้อยละ |
| จำนวนผู้ตอบแบบสัมภาษณ์ | 179 | 100.0 | 231 | 100.0 | 410 | 100.0 |
| ระบุแหล่งที่มา | | | | | | |
| - การจราจร | 4 | 21.1 | 9 | 23.1 | 13 | 22.4 |
| - ชุมชน | 0 | 0.0 | 1 | 2.6 | 1 | 1.7 |
| - โรงงาน | 2 | 10.5 | 2 | 5.1 | 4 | 6.9 |
| - ช่วงเก็บเกี่ยวผลผลิตข้าวโพด/มันสำปะหลัง | 2 | 10.5 | 0 | 0.0 | 2 | 3.4 |
| - ตามอากาศ | 1 | 5.3 | 4 | 10.3 | 5 | 8.6 |
| - การเผาป่า | 5 | 26.3 | 14 | 35.9 | 19 | 32.8 |
| - ไม่แน่ใจ | 5 | 26.3 | 9 | 23.1 | 14 | 24.1 |
| รวม | 19 | 100.0 | 39 | 100.0 | 58 | 100.0 |
| ระดับของผลกระทบ | | | | | | |
| - น้อย | 0 | 0.0 | 0 | 0.0 | 0 | 0.0 |
| - ปานกลาง | 2 | 10.5 | 9 | 23.1 | 11 | 19.0 |
| - มาก | 17 | 89.5 | 30 | 76.9 | 47 | 81.0 |
| รวม | 19 | 100.0 | 39 | 100.0 | 58 | 100.0 |
| ค่าเฉลี่ย | 2.89 | | 2.77 | | 2.81 | |
| ค่าส่วนเบี่ยงเบนมาตรฐาน | 0.315 | | 0.427 | | 0.395 | |
| 4.2.2 เขม่า/ควัน | | | | | | |
| - ไม่มี | 170 | 95.0 | 208 | 90.0 | 378 | 92.2 |
| - มี | 9 | 5.0 | 23 | 10.0 | 32 | 7.8 |
| รวม | 179 | 100.0 | 231 | 100.0 | 410 | 100.0 |
| ช่วงเวลาที่ได้รับผลกระทบ | | | | | | |
| - ตลอดทั้งวัน | 2 | 22.2 | 0 | 0.0 | 2 | 6.3 |
| - ฤดูร้อน | 3 | 33.3 | 10 | 43.5 | 13 | 40.6 |
| - ฤดูหนาว | 2 | 22.2 | 5 | 21.7 | 7 | 21.9 |
| - ตลอดปี | 0 | 0.0 | 4 | 17.4 | 4 | 12.5 |
| - บางช่วงเวลา | 1 | 11.1 | 4 | 17.4 | 5 | 15.6 |
| - ไม่ระบุ | 1 | 11.1 | 0 | 0.0 | 1 | 3.1 |
| รวม | 9 | 100.0 | 23 | 100.0 | 32 | 100.0 |
| ระบุแหล่งที่มา | | | | | | |
| - การจราจร | 3 | 33.3 | 3 | 13.0 | 6 | 18.8 |
| - โรงงาน | 0 | 0.0 | 4 | 17.4 | 4 | 12.5 |
| - ไฟป่า | 6 | 66.7 | 14 | 60.9 | 20 | 62.5 |
| - ไม่แน่ใจ | 0 | 0.0 | 2 | 8.7 | 2 | 6.3 |
| รวม | 9 | 100.0 | 23 | 100.0 | 32 | 100.0 |
| ระดับของผลกระทบ | | | | | | |
| - น้อย | 0 | 0.0 | 0 | 0.0 | 0 | 0.0 |
| - ปานกลาง | 3 | 33.3 | 8 | 34.8 | 11 | 34.4 |
| - มาก | 6 | 66.7 | 15 | 65.2 | 21 | 65.6 |
| รวม | 9 | 100.0 | 23 | 100.0 | 32 | 100.0 |
| ค่าเฉลี่ย | 2.67 | | 2.65 | | 2.66 | |
| ค่าส่วนเบี่ยงเบนมาตรฐาน | 0.500 | | 0.487 | | 0.483 | |
| 4.2.3 กลิ่นเหม็น | | | | | | |
| - ไม่มี | 171 | 95.5 | 216 | 93.5 | 387 | 94.4 |

ตารางที่ 3 (ต่อ)

| รายละเอียด | ครัวเรือนที่อาศัยอยู่ในเขตป่านุรักษ์ | | ครัวเรือนที่อาศัยอยู่นอกเขตป่านุรักษ์ | | รวมทั้งหมด | |
|--------------------------|--------------------------------------|--------|---------------------------------------|--------|------------|--------|
| | จำนวน | ร้อยละ | จำนวน | ร้อยละ | จำนวน | ร้อยละ |
| จำนวนผู้ตอบแบบสัมภาษณ์ | 179 | 100.0 | 231 | 100.0 | 410 | 100.0 |
| - มี | 8 | 4.5 | 15 | 6.5 | 23 | 5.6 |
| รวม | 179 | 100.0 | 231 | 100.0 | 410 | 100.0 |
| ช่วงเวลาที่ได้รับผลกระทบ | | | | | | |
| - กลางคืน | 1 | 12.5 | 1 | 6.7 | 2 | 8.7 |
| - กลางวัน | 2 | 25.0 | 1 | 6.7 | 3 | 13.0 |
| - ตลอดทั้งปี | 0 | 0.0 | 2 | 13.3 | 2 | 8.7 |
| - ทั้งวัน | 3 | 37.5 | 3 | 20.0 | 6 | 26.1 |
| - บางครั้ง | 0 | 0.0 | 4 | 26.7 | 4 | 17.4 |
| - ฤดูหนาว | 1 | 12.5 | 2 | 13.3 | 3 | 13.0 |
| - ฤดูฝน | 1 | 12.5 | 2 | 13.3 | 3 | 13.0 |
| รวม | 8 | 100.0 | 15 | 100.0 | 23 | 100.0 |
| ระบุแหล่งที่มา | | | | | | |
| - ชุมชน | 1 | 12.5 | 0 | 0.0 | 1 | 4.3 |
| - โรงงาน | 1 | 12.5 | 4 | 26.7 | 5 | 21.7 |
| - บ่อขยะ | 3 | 37.5 | 5 | 33.3 | 8 | 34.8 |
| - คอกสัตว์ | 0 | 0.0 | 2 | 13.3 | 2 | 8.7 |
| - ไฟป่า | 1 | 12.5 | 2 | 13.3 | 3 | 13.0 |
| - รถขนยางพารา | 2 | 25.0 | 1 | 6.7 | 3 | 13.0 |
| - ไม่น่าใจ | 0 | 0.0 | 1 | 6.7 | 1 | 4.3 |
| รวม | 8 | 100.0 | 15 | 100.0 | 23 | 100.0 |
| ระดับของผลกระทบ | | | | | | |
| - น้อย | 0 | 0.0 | 2 | 13.3 | 2 | 8.7 |
| - ปานกลาง | 1 | 12.5 | 4 | 26.7 | 5 | 21.7 |
| - มาก | 7 | 87.5 | 9 | 60.0 | 16 | 69.6 |
| รวม | 8 | 100.0 | 15 | 100.0 | 23 | 100.0 |
| ค่าเฉลี่ย | 2.88 | | 2.47 | | 2.61 | |
| ค่าส่วนเบี่ยงเบนมาตรฐาน | 0.354 | | 0.743 | | 0.656 | |
| 4.2.4 อากาศร้อนขึ้น | | | | | | |
| - ไม่มี | 161 | 89.9 | 182 | 78.8 | 343 | 83.7 |
| - มี | 18 | 10.1 | 49 | 21.2 | 67 | 16.3 |
| รวม | 179 | 100.0 | 231 | 100.0 | 410 | 100.0 |
| ช่วงเวลาที่ได้รับผลกระทบ | | | | | | |
| - ตลอดทั้งปี | 8 | 44.4 | 24 | 49.0 | 32 | 47.8 |
| - กลางวัน | 1 | 5.6 | 0 | 0.0 | 1 | 1.5 |
| - บางครั้ง | 0 | 0.0 | 1 | 2.0 | 1 | 1.5 |
| - ฤดูร้อน | 9 | 50.0 | 24 | 49.0 | 33 | 49.3 |
| รวม | 18 | 100.0 | 49 | 100.0 | 67 | 100.0 |

ตารางที่ 3 (ต่อ)

| รายละเอียด | ครัวเรือนที่อาศัยอยู่ในเขตป่านุรักษ์ | | ครัวเรือนที่อาศัยอยู่นอกเขตป่านุรักษ์ | | รวมทั้งหมด | |
|---------------------------|--------------------------------------|--------|---------------------------------------|--------|------------|--------|
| | จำนวน | ร้อยละ | จำนวน | ร้อยละ | จำนวน | ร้อยละ |
| จำนวนผู้ตอบแบบสัมภาษณ์ | 179 | 100.0 | 231 | 100.0 | 410 | 100.0 |
| ระบุแหล่งที่มา | | | | | | |
| - สภาพอากาศ | 0 | 0.0 | 6 | 12.2 | 6 | 9.0 |
| - การเผาป่า | 2 | 11.1 | 10 | 20.4 | 12 | 17.9 |
| - ไม่แน่ใจ | 16 | 88.9 | 33 | 67.3 | 49 | 73.1 |
| รวม | 18 | 100.0 | 49 | 100.0 | 67 | 100.0 |
| ระดับของผลกระทบ | | | | | | |
| - น้อย | 0 | 0.0 | 0 | 0.0 | 0 | 0.0 |
| - ปานกลาง | 5 | 27.8 | 12 | 24.5 | 17 | 25.4 |
| - มาก | 13 | 72.2 | 37 | 75.5 | 50 | 74.6 |
| รวม | 18 | 100.0 | 49 | 100.0 | 67 | 100.0 |
| ค่าเฉลี่ย | 2.72 | | 2.76 | | 2.75 | |
| ค่าส่วนเบี่ยงเบนมาตรฐาน | 0.461 | | 0.434 | | 0.438 | |
| 4.2.5 เสียงรบกวน/เสียงดัง | | | | | | |
| - ไม่มี | 166 | 92.7 | 207 | 89.6 | 373 | 91.0 |
| - มี | 13 | 7.3 | 24 | 10.4 | 37 | 9.0 |
| รวม | 179 | 100.0 | 231 | 100.0 | 410 | 100.0 |
| ช่วงเวลาที่ได้รับผลกระทบ | | | | | | |
| - กลางคืน | 0 | 0.0 | 2 | 8.3 | 2 | 5.4 |
| - กลางวัน | 2 | 15.4 | 5 | 20.8 | 7 | 18.9 |
| - ตลอดทั้งวัน | 5 | 38.5 | 7 | 29.2 | 12 | 32.4 |
| - ตลอดทั้งปี | 3 | 23.1 | 3 | 12.5 | 6 | 16.2 |
| - ทุกวัน | 1 | 7.7 | 1 | 4.2 | 2 | 5.4 |
| - บางครั้ง | 2 | 15.4 | 6 | 25.0 | 8 | 21.6 |
| รวม | 13 | 100.0 | 24 | 100.0 | 37 | 100.0 |
| ระบุแหล่งที่มา | | | | | | |
| - การจราจร | 8 | 61.5 | 21 | 87.5 | 29 | 78.4 |
| - ชุมชน | 1 | 7.7 | 0 | 0.0 | 1 | 2.7 |
| - โรงงาน | 0 | 0.0 | 0 | 0.0 | 0 | 0.0 |
| - ไม่แน่ใจ | 4 | 30.8 | 3 | 12.5 | 7 | 18.9 |
| รวม | 13 | 100.0 | 24 | 100.0 | 37 | 100.0 |
| ระดับของผลกระทบ | | | | | | |
| - น้อย | 2 | 15.4 | 2 | 8.3 | 4 | 10.8 |
| - ปานกลาง | 7 | 53.8 | 10 | 41.7 | 17 | 45.9 |
| - มาก | 4 | 30.8 | 12 | 50.0 | 16 | 43.2 |
| รวม | 13 | 100.0 | 24 | 100.0 | 37 | 100.0 |
| ค่าเฉลี่ย | 2.15 | | 2.42 | | 2.32 | |
| ค่าส่วนเบี่ยงเบนมาตรฐาน | 0.689 | | 0.654 | | 0.669 | |

ตารางที่ 3 (ต่อ)

| รายละเอียด | ครัวเรือนที่อาศัยอยู่ในเขตปอานุรักษ์ | | ครัวเรือนที่อาศัยอยู่นอกเขตปอานุรักษ์ | | รวมทั้งหมด | |
|--------------------------|--------------------------------------|--------|---------------------------------------|--------|------------|--------|
| | จำนวน | ร้อยละ | จำนวน | ร้อยละ | จำนวน | ร้อยละ |
| จำนวนผู้ตอบแบบสัมภาษณ์ | 179 | 100.0 | 231 | 100.0 | 410 | 100.0 |
| 4.2.6 น้ำเสีย | | | | | | |
| - ไม่มี | 178 | 99.4 | 228 | 98.7 | 406 | 99.0 |
| - มี | 1 | 0.6 | 3 | 1.3 | 4 | 1.0 |
| รวม | 179 | 100.0 | 231 | 100.0 | 410 | 100.0 |
| ช่วงเวลาที่ได้รับผลกระทบ | | | | | | |
| - ช่วงฝนตก | 0 | 0.0 | 2 | 66.7 | 2 | 50.0 |
| - ทั้งปี | 1 | 100.0 | 0 | 0.0 | 1 | 25.0 |
| - บางครั้ง | 0 | 0.0 | 1 | 33.3 | 1 | 25.0 |
| รวม | 1 | 100.0 | 3 | 100.0 | 4 | 100.0 |
| ระบุแหล่งที่มา | | | | | | |
| - ชุมชน | 0 | 0.0 | 2 | 66.7 | 2 | 50.0 |
| - บ่อขยะ | 1 | 100.0 | 0 | 0.0 | 1 | 25.0 |
| - ไม่แน่ใจ | 0 | 0.0 | 1 | 33.3 | 1 | 25.0 |
| รวม | 1 | 100.0 | 3 | 100.0 | 4 | 100.0 |
| ระดับของผลกระทบ | | | | | | |
| - น้อย | 0 | 0.0 | 0 | 0.0 | 0 | 0.0 |
| - ปานกลาง | 0 | 0.0 | 3 | 100.0 | 3 | 75.0 |
| - มาก | 1 | 100.0 | 0 | 0.0 | 1 | 25.0 |
| รวม | 1 | 100.0 | 3 | 100.0 | 4 | 100.0 |
| ค่าเฉลี่ย | 3.00 | | 2.00 | | 2.25 | |
| ค่าส่วนเบี่ยงเบนมาตรฐาน | 0.000 | | 0.000 | | 0.500 | |
| 4.2.7 แร่งสันสเทือน | | | | | | |
| - ไม่มี | 177 | 98.9 | 228 | 98.7 | 405 | 98.8 |
| - มี | 2 | 1.1 | 3 | 1.3 | 5 | 1.2 |
| รวม | 179 | 100.0 | 231 | 100.0 | 410 | 100.0 |
| ช่วงเวลาที่ได้รับผลกระทบ | | | | | | |
| - ตลอดทั้งวัน | 2 | 100.0 | 3 | 100.0 | 5 | 100.0 |
| รวม | 2 | 100.0 | 3 | 100.0 | 5 | 100.0 |
| ระบุแหล่งที่มา | | | | | | |
| - การจราจร | 2 | 100.0 | 3 | 100.0 | 5 | 100.0 |
| รวม | 2 | 100.0 | 3 | 100.0 | 5 | 100.0 |
| ระดับของผลกระทบ | | | | | | |
| - น้อย | 1 | 50.0 | 0 | 0.0 | 1 | 20.0 |
| - ปานกลาง | 1 | 50.0 | 2 | 66.7 | 3 | 60.0 |
| - มาก | 0 | 0.0 | 1 | 33.3 | 1 | 20.0 |
| รวม | 2 | 100.0 | 3 | 100.0 | 5 | 100.0 |
| ค่าเฉลี่ย | 1.50 | | 2.33 | | 2.00 | |
| ค่าส่วนเบี่ยงเบนมาตรฐาน | 0.707 | | 0.577 | | 0.707 | |

ตารางที่ 3 (ต่อ)

| รายละเอียด | ครัวเรือนที่อาศัยอยู่ในเขตป่านุรักษ์ | | ครัวเรือนที่อาศัยอยู่นอกเขตป่านุรักษ์ | | รวมทั้งหมด | |
|-------------------------------------|--------------------------------------|--------|---------------------------------------|--------|------------|--------|
| | จำนวน | ร้อยละ | จำนวน | ร้อยละ | จำนวน | ร้อยละ |
| จำนวนผู้ตอบแบบสัมภาษณ์ | 179 | 100.0 | 231 | 100.0 | 410 | 100.0 |
| 4.2.8 สุขภาพอนามัย (เสบตา,จุมก ฯลฯ) | | | | | | |
| - ไม่มี | 179 | 100.0 | 230 | 99.6 | 409 | 99.8 |
| - มี | 0 | 0.0 | 1 | 0.4 | 1 | 0.2 |
| รวม | 179 | 100.0 | 231 | 100.0 | 410 | 100.0 |
| ช่วงเวลาที่ได้รับผลกระทบ | | | | | | |
| - บางครั้ง | 0 | 0.0 | 1 | 100.0 | 1 | 100.0 |
| รวม | 0 | 0.0 | 1 | 100.0 | 1 | 100.0 |
| ระบุแหล่งที่มา | | | | | | |
| - การเผาป่า | 0 | 0.0 | 1 | 100.0 | 1 | 100.0 |
| รวม | 0 | 0.0 | 1 | 100.0 | 1 | 100.0 |
| ระดับของผลกระทบ | | | | | | |
| - น้อย | 0 | 0.0 | 0 | 0.0 | 0 | 0.0 |
| - ปานกลาง | 0 | 0.0 | 0 | 0.0 | 0 | 0.0 |
| - มาก | 0 | 0.0 | 1 | 100.0 | 1 | 100.0 |
| รวม | 0 | 0.0 | 1 | 100.0 | 1 | 100.0 |
| ค่าเฉลี่ย | 0.00 | | 3.00 | | 3.00 | |
| ค่าส่วนเบี่ยงเบนมาตรฐาน | 0.000 | | 0.000 | | 0.000 | |
| 4.2.9 การคมนาคม/จราจรติดขัด | | | | | | |
| - ไม่มี | 179 | 100.0 | 231 | 100.0 | 410 | 100.0 |
| - มี | 0 | 0.0 | 0 | 0.0 | 0 | 0.0 |
| รวม | 179 | 100.0 | 231 | 100.0 | 410 | 100.0 |
| 4.2.10 ขยะมูลฝอยตกค้าง | | | | | | |
| - ไม่มี | 177 | 98.9 | 229 | 99.1 | 406 | 99.0 |
| - มี | 2 | 1.1 | 2 | 0.9 | 4 | 1.0 |
| รวม | 179 | 100.0 | 231 | 100.0 | 410 | 100.0 |
| ช่วงเวลาที่ได้รับผลกระทบ | | | | | | |
| - ตลอดทั้งปี | 2 | 100.0 | 0 | 0.0 | 2 | 50.0 |
| - บางช่วงเวลา | 0 | 0.0 | 2 | 100.0 | 2 | 50.0 |
| รวม | 2 | 100.0 | 2 | 100.0 | 4 | 100.0 |
| ระบุแหล่งที่มา | | | | | | |
| - ชุมชน | 0 | 0.0 | 2 | 100.0 | 2 | 50.0 |
| - ป่อขยะ | 2 | 100.0 | 0 | 0.0 | 2 | 50.0 |
| รวม | 2 | 100.0 | 2 | 100.0 | 4 | 100.0 |
| ระดับของผลกระทบ | | | | | | |
| - น้อย | 0 | 0.0 | 0 | 0.0 | 0 | 0.0 |
| - ปานกลาง | 0 | 0.0 | 0 | 0.0 | 0 | 0.0 |
| - มาก | 2 | 100.0 | 2 | 100.0 | 4 | 100.0 |
| รวม | 2 | 100.0 | 2 | 100.0 | 4 | 100.0 |
| ค่าเฉลี่ย | 3.00 | | 3.00 | | 3.00 | |
| ค่าส่วนเบี่ยงเบนมาตรฐาน | 0.000 | | 0.000 | | 0.000 | |

ตารางที่ 3 (ต่อ)

| รายละเอียด | ครัวเรือนที่อาศัยอยู่ในเขตป่านุรักษ์ | | ครัวเรือนที่อาศัยอยู่นอกเขตป่านุรักษ์ | | รวมทั้งหมด | |
|------------------------------|--------------------------------------|--------|---------------------------------------|--------|------------|--------|
| | จำนวน | ร้อยละ | จำนวน | ร้อยละ | จำนวน | ร้อยละ |
| จำนวนผู้ตอบแบบสัมภาษณ์ | 179 | 100.0 | 231 | 100.0 | 410 | 100.0 |
| 4.2.11 ผลผลิตทางการเกษตรลดลง | | | | | | |
| - ไม่มี | 179 | 100.0 | 230 | 99.6 | 409 | 99.8 |
| - มี | 0 | 0.0 | 1 | 0.4 | 1 | 0.2 |
| รวม | 179 | 100.0 | 231 | 100.0 | 410 | 100.0 |
| ช่วงเวลาที่ได้รับผลกระทบ | | | | | | |
| - ฤดูเก็บเกี่ยว | 0 | 0.0 | 1 | 100.0 | 1 | 100.0 |
| รวม | 0 | 0.0 | 1 | 100.0 | 1 | 100.0 |
| ระบุแหล่งที่มา | | | | | | |
| - ไม่แน่ใจ | 0 | 0.0 | 1 | 100.0 | 1 | 100.0 |
| รวม | 0 | 0.0 | 1 | 100.0 | 1 | 100.0 |
| ระดับของผลกระทบ | | | | | | |
| - น้อย | 0 | 0.0 | 0 | 0.0 | 0 | 0.0 |
| - ปานกลาง | 0 | 0.0 | 1 | 100.0 | 1 | 100.0 |
| - มาก | 0 | 0.0 | 0 | 0.0 | 0 | 0.0 |
| รวม | 0 | 0.0 | 1 | 100.0 | 1 | 100.0 |
| ค่าเฉลี่ย | 0.00 | | 2.00 | | 2.00 | |
| ค่าส่วนเบี่ยงเบนมาตรฐาน | 0.000 | | 0.000 | | 0.000 | |
| 4.2.12 ความวิตกกังวลต่างๆ | | | | | | |
| - ไม่มี | 178 | 99.4 | 227 | 98.3 | 405 | 98.8 |
| - มี | 1 | 0.6 | 4 | 1.7 | 5 | 1.2 |
| รวม | 179 | 100.0 | 231 | 100.0 | 410 | 100.0 |
| ช่วงเวลาที่ได้รับผลกระทบ | | | | | | |
| - บางช่วงเวลา | 1 | 100.0 | 4 | 100.0 | 5 | 100.0 |
| รวม | 1 | 100.0 | 4 | 100.0 | 5 | 100.0 |
| ระบุแหล่งที่มา | | | | | | |
| - โครงการสายส่งเฟส 2 | 1 | 100.0 | 3 | 75.0 | 4 | 80.0 |
| - ไม่แน่ใจ | 0 | 0.0 | 1 | 25.0 | 1 | 20.0 |
| รวม | 1 | 100.0 | 4 | 100.0 | 5 | 100.0 |
| ระดับของผลกระทบ | | | | | | |
| - น้อย | 0 | 0.0 | 0 | 0.0 | 0 | 0.0 |
| - ปานกลาง | 0 | 0.0 | 0 | 0.0 | 0 | 0.0 |
| - มาก | 1 | 100.0 | 4 | 100.0 | 5 | 100.0 |
| รวม | 1 | 100.0 | 4 | 100.0 | 5 | 100.0 |
| ค่าเฉลี่ย | 3.00 | | 3.00 | | 3.00 | |
| ค่าส่วนเบี่ยงเบนมาตรฐาน | 0.000 | | 0.000 | | 0.000 | |

ตารางที่ 3 (ต่อ)

| รายละเอียด | | ครัวเรือนที่อาศัยอยู่ในเขตป่านุรักษ์ | | ครัวเรือนที่อาศัยอยู่นอกเขตป่านุรักษ์ | | รวมทั้งหมด | |
|--|--|--------------------------------------|--------|---------------------------------------|--------|------------|--------|
| | | จำนวน | ร้อยละ | จำนวน | ร้อยละ | จำนวน | ร้อยละ |
| จำนวนผู้ตอบแบบสัมภาษณ์ | | 179 | 100.0 | 231 | 100.0 | 410 | 100.0 |
| 4.3 ท่านคิดว่าปัจจุบันสิ่งแวดล้อมโดยรวมภายในชุมชนของท่านเป็นอย่างไร | | | | | | | |
| - ดี | | 134 | 74.9 | 156 | 67.5 | 290 | 70.7 |
| - ปานกลาง | | 45 | 25.1 | 75 | 32.5 | 120 | 29.3 |
| - ไม่ดี | | 0 | 0.0 | 0 | 0.0 | 0 | 0.0 |
| รวม | | 179 | 100.0 | 231 | 100.0 | 410 | 100.0 |
| ค่าเฉลี่ย | | 2.75 | | 2.68 | | 2.71 | |
| ค่าส่วนเบี่ยงเบนมาตรฐาน | | 0.435 | | 0.469 | | 0.456 | |
| ส่วนที่ 5 การรับทราบข้อมูล/ข่าวสาร และการมีส่วนร่วมกิจกรรมของโครงการ | | | | | | | |
| 5.1 ปัจจุบันท่านและครอบครัวได้รับข้อมูล “ข่าวสารทั่วไป” จากแหล่งใด (ตอบได้มากกว่า 1 ข้อ) | | | | | | | |
| - ประกาศประจำชุมชน | | 36 | 6.3 | 53 | 6.6 | 89 | 6.5 |
| - เพื่อนบ้าน/ญาติพี่น้อง | | 93 | 16.2 | 111 | 13.9 | 204 | 14.9 |
| - เจ้าหน้าที่ของรัฐ | | 5 | 0.9 | 14 | 1.8 | 19 | 1.4 |
| - โทรศัพท์ | | 158 | 27.6 | 210 | 26.3 | 368 | 26.9 |
| - วิทยุ | | 54 | 9.4 | 74 | 9.3 | 128 | 9.3 |
| - หนังสือพิมพ์ | | 1 | 0.2 | 1 | 0.1 | 2 | 0.1 |
| - เสียงตามสาย | | 87 | 15.2 | 113 | 14.2 | 200 | 14.6 |
| - อินเทอร์เน็ต | | 57 | 9.9 | 94 | 11.8 | 151 | 11.0 |
| - ไลน์/Facebook | | 82 | 14.3 | 127 | 15.9 | 209 | 15.3 |
| รวม | | 573 | 100.0 | 797 | 100.0 | 1370 | 100.0 |
| 5.2 ท่านได้รับข้อมูลข่าวสารจาก “โครงการระบบโครงข่ายไฟฟ้า 500 กิโลโวลต์ฯ” หรือไม่ | | | | | | | |
| - ไม่เคยได้รับข้อมูล/ข่าวสาร | | 112 | 62.6 | 167 | 72.3 | 279 | 68.0 |
| - เคยได้รับข้อมูล | | 67 | 37.4 | 64 | 27.7 | 131 | 32.0 |
| รวม | | 179 | 100.0 | 231 | 100.0 | 410 | 100.0 |
| เคยได้รับข้อมูลจาก (ตอบได้มากกว่า 1 ข้อ) | | | | | | | |
| - ประกาศประจำชุมชน | | 2 | 1.7 | 2 | 1.9 | 4 | 1.8 |
| - เพื่อนบ้าน/ญาติพี่น้อง | | 5 | 4.3 | 3 | 2.9 | 8 | 3.7 |
| - เจ้าหน้าที่ของรัฐ | | 6 | 5.2 | 6 | 5.8 | 12 | 5.5 |
| - กำนัน/ผู้ใหญ่บ้าน/ผู้นำชุมชน | | 45 | 38.8 | 51 | 49.5 | 96 | 43.8 |
| - เจ้าหน้าที่ของ กฟผ. | | 13 | 11.2 | 5 | 4.9 | 18 | 8.2 |
| - เสียงตามสาย | | 45 | 38.8 | 35 | 34.0 | 80 | 36.5 |
| - เว็บไซต์ของ กฟผ. | | 0 | 0.0 | 1 | 1.0 | 1 | 0.5 |
| รวม | | 116 | 100.0 | 103 | 100.0 | 219 | 100.0 |
| 5.3 ท่านต้องการรับข้อมูลข่าวสารของ “โครงการระบบโครงข่ายไฟฟ้า 500 กิโลโวลต์ฯ” ผ่านทางสื่อใด (ตอบได้มากกว่า 1 ข้อ) | | | | | | | |
| - ไม่ต้องการรับข้อมูล/ข่าวสาร | | 35 | 19.6 | 46 | 19.9 | 81 | 19.8 |
| - ต้องการรับข้อมูล/ข่าวสาร | | 144 | 80.4 | 185 | 80.1 | 329 | 80.2 |
| รวม | | 179 | 100.0 | 231 | 100.0 | 410 | 100.0 |

ตารางที่ 3 (ต่อ)

| รายละเอียด | ครัวเรือนที่อาศัยอยู่ในเขตป่านุรักษ์ | | ครัวเรือนที่อาศัยอยู่นอกเขตป่านุรักษ์ | | รวมทั้งหมด | |
|---|--------------------------------------|--------|---------------------------------------|--------|------------|--------|
| | จำนวน | ร้อยละ | จำนวน | ร้อยละ | จำนวน | ร้อยละ |
| จำนวนผู้ตอบแบบสัมภาษณ์ | 179 | 100.0 | 231 | 100.0 | 410 | 100.0 |
| ต้องการรับข้อมูล/ข่าวสารของโครงการฯ ผ่านทางสื่อ (ตอบได้มากกว่า 1 ข้อ) | | | | | | |
| - ประกาศประจำชุมชน | 5 | 1.9 | 7 | 2.1 | 12 | 2.0 |
| - เจ้าหน้าที่ของรัฐ | 7 | 2.6 | 2 | 0.6 | 9 | 1.5 |
| - กำนัน/ผู้ใหญ่บ้าน/ผู้นำชุมชน | 87 | 32.6 | 136 | 41.5 | 223 | 37.5 |
| - เจ้าหน้าที่ของ กฟผ. | 59 | 22.1 | 55 | 16.8 | 114 | 19.2 |
| - เสียตามสาย | 107 | 40.1 | 126 | 38.4 | 233 | 39.2 |
| - บอร์ดหน่วยงานราชการ | 2 | 0.7 | 1 | 0.3 | 3 | 0.5 |
| - เว็บไซต์ของ กฟผ. | 0 | 0.0 | 1 | 0.3 | 1 | 0.2 |
| รวม | 267 | 100.0 | 328 | 100.0 | 595 | 100.0 |
| 5.4 ท่านต้องการรับข้อมูลข่าวสารของ “โครงการระบบโครงข่ายไฟฟ้า 500 กิโลโวลต์ฯ” เรื่องใดบ้าง (ตอบได้มากกว่า 1 ข้อ) | | | | | | |
| - การดำเนินงานของโครงการ | 67 | 21.8 | 112 | 23.9 | 179 | 23.1 |
| - การทำกิจกรรมเพื่อสังคม/ชุมชน | 141 | 45.9 | 180 | 38.4 | 321 | 41.4 |
| - ผลกระทบสิ่งแวดล้อม | 67 | 21.8 | 106 | 22.6 | 173 | 22.3 |
| - การจ้างงาน | 32 | 10.4 | 71 | 15.1 | 103 | 13.3 |
| รวม | 307 | 100.0 | 469 | 100.0 | 776 | 100.0 |
| 5.5 ท่านทราบหรือไม่ว่า การไฟฟ้าฝ่ายผลิตแห่งประเทศไทย (กฟผ.) มีการตรวจติดตามคุณภาพสิ่งแวดล้อม (เช่น การปลูกป่า) | | | | | | |
| รอบโครงการระบบโครงข่ายไฟฟ้า 500 กิโลโวลต์ฯ อย่างสม่ำเสมอ | | | | | | |
| - ทราบ | 51 | 28.5 | 47 | 20.3 | 98 | 23.9 |
| - ไม่ทราบ | 128 | 71.5 | 184 | 79.7 | 312 | 76.1 |
| รวม | 179 | 100.0 | 231 | 100.0 | 410 | 100.0 |
| 5.6 ท่านเป็นสมาชิกกลุ่มสังคมที่จัดตั้งขึ้นในชุมชนใดบ้าง | | | | | | |
| - ไม่เป็นสมาชิกกลุ่มสังคมใดๆ ในชุมชน | 164 | 91.6 | 191 | 82.7 | 355 | 86.6 |
| - เป็นสมาชิก | 15 | 8.4 | 40 | 17.3 | 55 | 13.4 |
| รวม | 179 | 100.0 | 231 | 100.0 | 410 | 100.0 |
| เป็นสมาชิก (โดยระบุ เรียงลำดับความถี่ในการเข้าร่วมกลุ่มจากมากไปหาน้อย) | | | | | | |
| ลำดับที่ 1 | | | | | | |
| - กรรมการวัด | 1 | 6.7 | 0 | 0.0 | 1 | 1.8 |
| - กลุ่มเกษตรกร | 3 | 20.0 | 6 | 14.6 | 9 | 16.1 |
| - กลุ่มยูเนียน | 1 | 6.7 | 0 | 0.0 | 1 | 1.8 |
| - กองทุนหมู่บ้าน/ออมทรัพย์ | 5 | 33.3 | 10 | 24.4 | 15 | 26.8 |
| - ฅาปนกิจหมู่บ้าน | 0 | 0.0 | 1 | 2.4 | 1 | 1.8 |
| - ทอผ้า | 0 | 0.0 | 2 | 4.9 | 2 | 3.6 |
| - ธนาคารเพื่อการเกษตรและสหกรณ์การเกษตร (ธ.ก.ส.) | 1 | 6.7 | 2 | 4.9 | 3 | 5.4 |
| - กลุ่มสหกรณ์ | 0 | 0.0 | 1 | 2.4 | 1 | 1.8 |
| - กลุ่มแม่บ้าน | 4 | 26.7 | 15 | 36.6 | 19 | 33.9 |
| - อาสาสมัครสาธารณสุขประจำหมู่บ้าน (อสม.) | 0 | 0.0 | 3 | 7.3 | 3 | 5.4 |
| - อาสาสมัครทางหลวงชนบท | 0 | 0.0 | 1 | 2.4 | 1 | 1.8 |
| รวม | 15 | 100.0 | 41 | 100.0 | 56 | 100.0 |

ตารางที่ 3 (ต่อ)

| รายละเอียด | ครัวเรือนที่อาศัยอยู่ในเขตป่านุรักษ์ | | ครัวเรือนที่อาศัยอยู่นอกเขตป่านุรักษ์ | | รวมทั้งหมด | |
|---|--------------------------------------|--------|---------------------------------------|--------|------------|--------|
| | จำนวน | ร้อยละ | จำนวน | ร้อยละ | จำนวน | ร้อยละ |
| จำนวนผู้ตอบแบบสัมภาษณ์ | 179 | 100.0 | 231 | 100.0 | 410 | 100.0 |
| ลำดับที่ 2 | | | | | | |
| - กลุ่มเกษตรกร | 0 | 0.0 | 3 | 33.3 | 3 | 25.0 |
| - ธนาคารเพื่อการเกษตรและสหกรณ์การเกษตร (ธ.ก.ส.) | 1 | 33.3 | 2 | 22.2 | 3 | 25.0 |
| - กองทุนหมู่บ้าน/ออมทรัพย์ | 0 | 0.0 | 3 | 33.3 | 3 | 25.0 |
| - กลุ่มแม่บ้าน | 0 | 0.0 | 1 | 11.1 | 1 | 8.3 |
| - เลี้ยงโค | 1 | 33.3 | 0 | 0.0 | 1 | 8.3 |
| - อาสาสมัครสาธารณสุขประจำหมู่บ้าน (อสม.) | 1 | 33.3 | 0 | 0.0 | 1 | 8.3 |
| รวม | 3 | 100.0 | 9 | 100.0 | 12 | 100.0 |
| ลำดับที่ 3 | | | | | | |
| - กองทุนหมู่บ้าน | 0 | 0.0 | 1 | 33.3 | 1 | 25.0 |
| - กลุ่มเกษตรกร | 1 | 100.0 | 0 | 0.0 | 1 | 25.0 |
| - กลุ่มอนุรักษ์ทรัพยากรน้ำ | 0 | 0.0 | 2 | 66.7 | 2 | 50.0 |
| รวม | 1 | 100.0 | 3 | 100.0 | 4 | 100.0 |
| 5.7 ท่านมีส่วนร่วมในกิจกรรมในประเพณีท้องถิ่น หรือไม่ | | | | | | |
| - ไม่มี/ไม่เคยร่วมกิจกรรมใดๆ | 46 | 25.7 | 62 | 26.8 | 108 | 26.3 |
| - เคยร่วม/เข้าร่วมกิจกรรมต่างๆ | 133 | 74.3 | 169 | 73.2 | 302 | 73.7 |
| รวม | 179 | 100.0 | 231 | 100.0 | 410 | 100.0 |
| เคยร่วม/เข้าร่วมกิจกรรมต่างๆ (ตอบได้มากกว่า 1 ข้อ) | | | | | | |
| - งานบุญเทศกาลต่างๆ | 127 | 43.2 | 162 | 40.5 | 289 | 41.6 |
| - งานประเพณีท้องถิ่น | 112 | 38.1 | 148 | 37.0 | 260 | 37.5 |
| - งานพัฒนาท้องถิ่น | 55 | 18.7 | 90 | 22.5 | 145 | 20.9 |
| รวม | 294 | 100.0 | 400 | 100.0 | 694 | 100.0 |
| 5.8 ในรอบ 5 ปีที่ผ่านมา ท่านเคยมีส่วนร่วมทำกิจกรรมหรือได้รับการสนับสนุนจาก “โครงการระบบโครงข่ายไฟฟ้า 500 กิโลโวลต์ฯ” หรือไม่ | | | | | | |
| - ไม่เคย เพราะไม่สนใจ/ไม่ต้องการ (<u>ข้ามไปตอบข้อ 5.10</u>) | 12 | 6.7 | 7 | 3.0 | 19 | 4.6 |
| - ไม่เคย เพราะไม่มีข้อมูล (<u>ข้ามไปตอบข้อ 5.10</u>) | 118 | 65.9 | 167 | 72.3 | 285 | 69.5 |
| - เคยเข้าร่วมทำกิจกรรม หรือได้รับความช่วยเหลือ | 49 | 27.4 | 57 | 24.7 | 106 | 25.9 |
| รวม | 179 | 100.0 | 231 | 100.0 | 410 | 100.0 |
| 5.9 ในรอบ 5 ปีที่ผ่านมา ท่านเคยมีส่วนร่วมทำกิจกรรมหรือได้รับการสนับสนุนจาก “โครงการระบบโครงข่ายไฟฟ้า 500 กิโลโวลต์ฯ” หรือไม่ | | | | | | |
| 5.9.1 สนับสนุนงานด้านการศึกษา เช่น ทุนการศึกษา พัฒนาโรงเรียน (โครงการ EGAT Together) มอบอุปกรณ์การศึกษา ฯลฯ | | | | | | |
| - เข้าร่วม | 11 | 22.4 | 16 | 28.1 | 27 | 25.5 |
| - ไม่ได้เข้าร่วม | 38 | 77.6 | 41 | 71.9 | 79 | 74.5 |
| รวม | 49 | 100.0 | 57 | 100.0 | 106 | 100.0 |

ตารางที่ 3 (ต่อ)

| รายละเอียด | ครัวเรือนที่อาศัยอยู่ในเขตป่านุรักษ์ | | ครัวเรือนที่อาศัยอยู่นอกเขตป่านุรักษ์ | | รวมทั้งหมด | |
|---|--------------------------------------|--------|---------------------------------------|--------|------------|--------|
| | จำนวน | ร้อยละ | จำนวน | ร้อยละ | จำนวน | ร้อยละ |
| จำนวนผู้ตอบแบบสัมภาษณ์ | 179 | 100.0 | 231 | 100.0 | 410 | 100.0 |
| 5.9.2 สนับสนุนด้านศาสนาและวัฒนธรรม เช่น ทำนุบำรุงศาสนสถาน ทอดผ้าป่า ทอดกฐิน ถวายเทียนพรรษา ฯลฯ | | | | | | |
| - เข้าร่วม | 20 | 40.8 | 18 | 31.6 | 38 | 35.8 |
| - ไม่ได้เข้าร่วม | 29 | 59.2 | 39 | 68.4 | 68 | 64.2 |
| รวม | 49 | 100.0 | 57 | 100.0 | 106 | 100.0 |
| 5.9.3 สนับสนุนงานด้านการกุศล เช่น บริจาคสิ่งของ ช่วยเหลือภัยพิบัติต่างๆ ฯลฯ | | | | | | |
| - เข้าร่วม | 26 | 53.1 | 34 | 59.6 | 60 | 56.6 |
| - ไม่ได้เข้าร่วม | 23 | 46.9 | 23 | 40.4 | 46 | 43.4 |
| รวม | 49 | 100.0 | 57 | 100.0 | 106 | 100.0 |
| 5.9.4 สนับสนุนด้านคุณภาพชีวิต เช่น สนับสนุนอาชีพชุมชน รับแรงงานท้องถิ่น สนับสนุนน้ำดื่ม น้ำใช้ โครงการชีววิถี มอบแบตเตอรี่ให้ทหารพราน | | | | | | |
| เจาะบาดาล มอบเครื่องกรองน้ำเพื่อผลิตน้ำดื่มให้ชุมชน ฯลฯ | | | | | | |
| - เข้าร่วม | 18 | 36.7 | 14 | 24.6 | 32 | 30.2 |
| - ไม่ได้เข้าร่วม | 31 | 63.3 | 43 | 75.4 | 74 | 69.8 |
| รวม | 49 | 100.0 | 57 | 100.0 | 106 | 100.0 |
| 5.9.5 สนับสนุนงานด้านสาธารณสุขประโยชน์ เช่น ปลูกต้นไม้ ฯลฯ | | | | | | |
| - เข้าร่วม | 36 | 73.5 | 45 | 78.9 | 81 | 76.4 |
| - ไม่ได้เข้าร่วม | 13 | 26.5 | 12 | 21.1 | 25 | 23.6 |
| รวม | 49 | 100.0 | 57 | 100.0 | 106 | 100.0 |
| 5.9.6 สนับสนุนด้านสาธารณสุขและสุขภาพ เช่น โครงการแวนแก้ว ฯลฯ | | | | | | |
| - เข้าร่วม | 25 | 51.0 | 18 | 31.6 | 43 | 40.6 |
| - ไม่ได้เข้าร่วม | 24 | 49.0 | 39 | 68.4 | 63 | 59.4 |
| รวม | 49 | 100.0 | 57 | 100.0 | 106 | 100.0 |
| 5.10 ท่านต้องการให้ทาง “โครงการระบบโครงข่ายไฟฟ้า 500 กิโลโวลต์” ส่งเสริมกิจกรรมด้านใดให้กับชุมชนของท่าน | | | | | | |
| - ไม่ต้องการ | 69 | 38.5 | 83 | 35.9 | 152 | 37.1 |
| - ต้องการ | 110 | 61.5 | 148 | 64.1 | 258 | 62.9 |
| รวม | 179 | 100.0 | 231 | 100.0 | 410 | 100.0 |
| ต้องการ ได้แก่ (ตอบได้มากกว่า 1 คำตอบ) | | | | | | |
| 1) สนับสนุนกิจกรรมด้านการศึกษา (ระบุ) | | | | | | |
| - ทุนการศึกษา | 25 | 100.0 | 36 | 94.7 | 61 | 96.8 |
| - อุปกรณ์การเรียน | 0 | 0.0 | 2 | 5.3 | 2 | 3.2 |
| รวม | 25 | 100.0 | 38 | 100.0 | 63 | 100.0 |
| 2) สนับสนุนกิจกรรมด้านศาสนาและวัฒนธรรม (ระบุ) | | | | | | |
| - ทำนุบำรุงวัด | 15 | 83.3 | 19 | 90.5 | 34 | 87.2 |
| - ประเพณีต่างๆ | 3 | 16.7 | 2 | 9.5 | 5 | 12.8 |
| รวม | 18 | 100.0 | 21 | 100.0 | 39 | 100.0 |
| 3) สนับสนุนกิจกรรมด้านการกุศล (ระบุ) | | | | | | |
| - บริจาคสิ่งของ | 11 | 100.0 | 11 | 100.0 | 22 | 100.0 |
| รวม | 11 | 100.0 | 11 | 100.0 | 22 | 100.0 |

ตารางที่ 3 (ต่อ)

| รายละเอียด | ครัวเรือนที่อาศัยอยู่ในเขตปอานุรักษ์ | | ครัวเรือนที่อาศัยอยู่นอกเขตปอานุรักษ์ | | รวมทั้งหมด | |
|---|--------------------------------------|--------|---------------------------------------|--------|------------|--------|
| | จำนวน | ร้อยละ | จำนวน | ร้อยละ | จำนวน | ร้อยละ |
| จำนวนผู้ตอบแบบสัมภาษณ์ | 179 | 100.0 | 231 | 100.0 | 410 | 100.0 |
| 4) สนับสนุนกิจกรรมด้านคุณภาพชีวิต (ระบุ) | | | | | | |
| - ช่วยเหลือคนพิการ/ดูแลผู้สูงอายุ | 2 | 3.6 | 4 | 5.6 | 6 | 4.7 |
| - สาธารณูปโภคในชุมชน | 35 | 62.5 | 44 | 61.1 | 79 | 61.7 |
| - ให้ความรู้และแจกพันธุ์พืชผักสวนครัว | 1 | 1.8 | 1 | 1.4 | 2 | 1.6 |
| - สนับสนุนด้านอาชีพ | 18 | 32.1 | 23 | 31.9 | 41 | 32.0 |
| รวม | 56 | 100.0 | 72 | 100.0 | 128 | 100.0 |
| 5) สนับสนุนกิจกรรมด้านสาธารณสุขและสุขภาพ (ระบุ) | | | | | | |
| - ทำความสะอาดชุมชน | 1 | 4.5 | 2 | 8.7 | 3 | 6.7 |
| - ปลูกป่า/สนับสนุนพันธุ์กล้าไม้ | 3 | 13.6 | 13 | 56.5 | 16 | 35.6 |
| - สนับสนุนเครื่องกรองน้ำ | 7 | 31.8 | 7 | 30.4 | 14 | 31.1 |
| - สนับสนุนถังเก็บน้ำฝน | 8 | 36.4 | 1 | 4.3 | 9 | 20.0 |
| - สนับสนุนอุปกรณ์ในการผลิตน้ำประปาหมู่บ้าน | 3 | 13.6 | 0 | 0.0 | 3 | 6.7 |
| รวม | 22 | 100.0 | 23 | 100.0 | 45 | 100.0 |
| 6) สนับสนุนกิจกรรมด้านสาธารณสุขและสุขภาพ (ระบุ) | | | | | | |
| - ตัดแว่นสายตาฟรี | 3 | 15.8 | 2 | 5.0 | 5 | 8.5 |
| - เครื่องออกกำลังกายในชุมชน/อุปกรณ์กีฬา | 1 | 5.3 | 2 | 5.0 | 3 | 5.1 |
| - สุขภาพอนามัยในชุมชน | 14 | 73.7 | 34 | 85.0 | 48 | 81.4 |
| - อุปกรณ์ช่วยเหลือผู้พิการ/ผู้สูงอายุ | 1 | 5.3 | 2 | 5.0 | 3 | 5.1 |
| รวม | 19 | 100.0 | 40 | 100.0 | 59 | 100.0 |
| 5.11 ในอนาคตหาก “โครงการระบบโครงข่ายไฟฟ้า 500 กิโลโวลต์ฯ” มีการจัดกิจกรรมต่างๆ ที่เป็นประโยชน์ต่อชุมชน หรือส่วนรวม ท่านยินดี | | | | | | |
| เข้าร่วมกิจกรรมต่างๆ ที่จะจัดขึ้นหรือไม่ | | | | | | |
| - ยินดี | 152 | 84.9 | 204 | 88.3 | 356 | 86.8 |
| - ไม่ยินดี | 6 | 3.4 | 5 | 2.2 | 11 | 2.7 |
| - ไม่มีความคิดเห็น | 21 | 11.7 | 22 | 9.5 | 43 | 10.5 |
| รวม | 179 | 100.0 | 231 | 100.0 | 410 | 100.0 |
| ไม่ยินดี เพราะ | | | | | | |
| - ไม่สะดวก | 6 | 100.0 | 5 | 100.0 | 11 | 100.0 |
| รวม | 6 | 100.0 | 5 | 100.0 | 11 | 100.0 |
| 5.12 ท่านคิดว่า “โครงการระบบโครงข่ายไฟฟ้า 500 กิโลโวลต์ฯ” ก่อให้เกิดประโยชน์กับชุมชนหรือไม่ อย่างไร | | | | | | |
| - ไม่มีประโยชน์กับชุมชน | 41 | 22.9 | 77 | 33.3 | 118 | 28.8 |
| - มีประโยชน์กับชุมชน | 138 | 77.1 | 154 | 66.7 | 292 | 71.2 |
| รวม | 179 | 100.0 | 231 | 100.0 | 410 | 100.0 |
| มีประโยชน์กับชุมชน (ตอบได้มากกว่า 1 ข้อ) | | | | | | |
| - ช่วยพัฒนาโครงสร้างพื้นฐานและสาธารณูปโภคในท้องถิ่นอย่างยั่งยืน | 135 | 86.5 | 147 | 90.7 | 282 | 88.7 |
| - ส่งเสริมการจ้างงานในชุมชน | 5 | 3.2 | 2 | 1.2 | 7 | 2.2 |
| - ส่งเสริมให้เศรษฐกิจในชุมชนให้ดีขึ้น | 12 | 7.7 | 10 | 6.2 | 22 | 6.9 |
| - ส่งเสริมสุขภาพอนามัยในชุมชนให้ดีขึ้น | 4 | 2.6 | 3 | 1.9 | 7 | 2.2 |
| รวม | 156 | 100.0 | 162 | 100.0 | 318 | 100.0 |
| ส่วนที่ 6 ผลกระทบและความคิดเห็นต่อการดำเนินของโครงการ | | | | | | |
| 6.1 ในรอบ 5 ปีที่ผ่านมาการดำเนินงานของโครงการฯ มีผลกระทบด้านสิ่งแวดล้อม และด้านสุขภาพอนามัยของชุมชน หรือไม่ (แหล่งที่มาจากโครงการข้อ 4.2) | | | | | | |

ตารางที่ 3 (ต่อ)

| รายละเอียด | ครัวเรือนที่อาศัยอยู่ในเขตป่านุรักษ์ | | ครัวเรือนที่อาศัยอยู่นอกเขตป่านุรักษ์ | | รวมทั้งหมด | |
|---|--------------------------------------|--------|---------------------------------------|--------|------------|--------|
| | จำนวน | ร้อยละ | จำนวน | ร้อยละ | จำนวน | ร้อยละ |
| จำนวนผู้ตอบแบบสัมภาษณ์ | 179 | 100.0 | 231 | 100.0 | 410 | 100.0 |
| - ไม่มีผลกระทบ (เข้าไป 6.2) | 178 | 99.4 | 230 | 99.6 | 408 | 99.5 |
| - มีผลกระทบ | 1 | 0.6 | 1 | 0.4 | 2 | 0.5 |
| รวม | 179 | 100.0 | 231 | 100.0 | 410 | 100.0 |
| มีผลกระทบ (ระบุ) | | | | | | |
| - เสียงตั้งจากกระแสไฟฟ้า โดยจะเกิดในช่วงเวลาฝนตก | 1 | 100.0 | 1 | 100.0 | 2 | 100.0 |
| รวม | 1 | 100.0 | 1 | 100.0 | 2 | 100.0 |
| ระดับของผลกระทบ | | | | | | |
| - น้อย | 0 | 0.0 | 0 | 0.0 | 0 | 0.0 |
| - ปานกลาง | 1 | 100.0 | 1 | 100.0 | 2 | 100.0 |
| - มาก | 0 | 0.0 | 0 | 0.0 | 0 | 0.0 |
| รวม | 1 | 100.0 | 1 | 100.0 | 2 | 100.0 |
| ค่าเฉลี่ย | 2.00 | | 2.00 | | 2.00 | |
| ค่าส่วนเบี่ยงเบนมาตรฐาน | 0.000 | | 0.000 | | 0.000 | |
| ข้อเสนอแนะเพื่อลดผลกระทบ | | | | | | |
| - เข้ามาชี้แจงกับชุมชนถึงเสียงดังที่เกิดขึ้น | 1 | 100.0 | 1 | 100.0 | 2 | 100.0 |
| รวม | 1 | 100.0 | 1 | 100.0 | 2 | 100.0 |
| 6.2 ท่านมีความรู้สึกโดยรวมต่อ “โครงการระบบโครงข่ายไฟฟ้า 500 กิโลโวลต์ฯ” อย่างไรบ้าง | | | | | | |
| - พึงพอใจ | 130 | 72.6 | 167 | 72.3 | 297 | 72.4 |
| - ไม่พึงพอใจ | 0 | 0.0 | 0 | 0.0 | 0 | 0.0 |
| - ไม่มีความคิดเห็น | 49 | 27.4 | 64 | 27.7 | 113 | 27.6 |
| รวม | 179 | 100.0 | 231 | 100.0 | 410 | 100.0 |
| กรณีรู้สึกพึงพอใจโดยรวมต่อ “โครงการระบบโครงข่ายไฟฟ้า 500 กิโลโวลต์ฯ” | | | | | | |
| - มาก | 60 | 46.2 | 67 | 40.1 | 127 | 42.8 |
| - ปานกลาง | 67 | 51.5 | 94 | 56.3 | 161 | 54.2 |
| - น้อย | 3 | 2.3 | 6 | 3.6 | 9 | 3.0 |
| รวม | 130 | 100.0 | 167 | 100.0 | 297 | 100.0 |
| ค่าเฉลี่ย | 2.44 | | 2.37 | | 2.40 | |
| ค่าส่วนเบี่ยงเบนมาตรฐาน | 0.543 | | 0.553 | | 0.549 | |
| เหตุผล | | | | | | |
| - การสนับสนุนกิจกรรมยังไม่ทั่วถึงทุกชุมชน | 4 | 3.1 | 5 | 3.0 | 9 | 3.0 |
| - มีการสนับสนุนกิจกรรมให้กับชุมชน | 8 | 6.2 | 3 | 1.8 | 11 | 3.7 |
| - ยังไม่ได้รับผลกระทบจากโครงการ | 54 | 41.5 | 96 | 57.5 | 150 | 50.5 |
| - สร้างความยั่งยืนที่ดีต่ออนาคต | 37 | 28.5 | 38 | 22.8 | 75 | 25.3 |
| - มีการดำเนินงานที่ดี/การจัดการสิ่งแวดล้อม | 21 | 16.2 | 19 | 11.4 | 40 | 13.5 |
| - สายไฟหย่อนเกินไป | 0 | 0.0 | 1 | 0.6 | 1 | 0.3 |
| - ไม่ระบุ | 6 | 4.6 | 5 | 3.0 | 11 | 3.7 |
| รวม | 130 | 100.0 | 167 | 100.0 | 297 | 100.0 |

ตารางที่ 3 (ต่อ)

| รายละเอียด | ครัวเรือนที่อาศัยอยู่ในเขตป่านุรักษ์ | | ครัวเรือนที่อาศัยอยู่นอกเขตป่านุรักษ์ | | รวมทั้งหมด | |
|--|--------------------------------------|--------|---------------------------------------|--------|------------|--------|
| | จำนวน | ร้อยละ | จำนวน | ร้อยละ | จำนวน | ร้อยละ |
| จำนวนผู้ตอบแบบสัมภาษณ์ | 179 | 100.0 | 231 | 100.0 | 410 | 100.0 |
| ส่วนที่ 7 ความเชื่อมั่น และความคิดเห็นต่อโครงการ | | | | | | |
| 7.1 ท่านมีความเชื่อมั่นต่อมาตรการป้องกันผลกระทบสิ่งแวดล้อม และระบบการจัดการด้านสิ่งแวดล้อมของ “โครงการระบบโครงข่ายไฟฟ้า 500 กิโลโวลต์ฯ” มากน้อยเพียงใด | | | | | | |
| - เชื่อมั่นสูง | 61 | 34.1 | 67 | 29.0 | 128 | 31.2 |
| - เชื่อมั่นปานกลาง | 98 | 54.7 | 134 | 58.0 | 232 | 56.6 |
| - เชื่อมั่นน้อย | 1 | 0.6 | 0 | 0.0 | 1 | 0.2 |
| - ไม่มีความเชื่อมั่น | 0 | 0.0 | 0 | 0.0 | 0 | 0.0 |
| - ไม่แน่ใจ | 6 | 3.4 | 6 | 2.6 | 12 | 2.9 |
| - ไม่แสดงความคิดเห็น | 13 | 7.3 | 24 | 10.4 | 37 | 9.0 |
| รวม | 179 | 100.0 | 231 | 100.0 | 410 | 100.0 |
| ค่าเฉลี่ย | 4.25 | | 4.24 | | 4.50 | |
| ค่าส่วนเบี่ยงเบนมาตรฐาน | 0.799 | | 0.729 | | 0.681 | |
| กรณี มีความเชื่อมั่นน้อย เพราะ | | | | | | |
| - ไม่มีการเข้ามาช่วยเหลือดูแลอะไรเลย | 1 | 100.0 | 0 | 0.0 | 1 | 100.0 |
| รวม | 1 | 100.0 | 0 | 0.0 | 1 | 100.0 |
| 7.2 ข้อเสนอแนะ/ความคิดเห็นเพิ่มเติมต่อ “โครงการระบบโครงข่ายไฟฟ้า 500 กิโลโวลต์ฯ” | | | | | | |
| - อยากให้เจ้าหน้าที่รับฟังความคิดเห็นของชาวบ้าน และอธิบายตัวโครงการให้ชัดเจน | 1 | 33.3 | 0 | 0.0 | 1 | 20.0 |
| - มีการติดตามตรวจสอบสายไฟให้ดี อย่าให้สายไฟหย่อนโดนต้นไม้ | 1 | 33.3 | 0 | 0.0 | 1 | 20.0 |
| - สนับสนุนกิจกรรมการตรวจสอบสุขภาพให้กับคนในชุมชน | 0 | 0.0 | 1 | 50.0 | 1 | 20.0 |
| - ให้มีการมาช่วยสนับสนุนกิจกรรมต่างๆในชุมชนอย่างต่อเนื่อง | 0 | 0.0 | 1 | 50.0 | 1 | 20.0 |
| - แจ้งช่องทางในการติดต่อประสานงานกับเจ้าหน้าที่ของโครงการ | 1 | 33.3 | 0 | 0.0 | 1 | 20.0 |
| รวม | 3 | 100.0 | 2 | 100.0 | 5 | 100.0 |

ตารางที่ 3 (ต่อ)

| รายละเอียด | ครัวเรือนที่อาศัยอยู่ในเขตป่านุรักษ์ | | ครัวเรือนที่อาศัยอยู่นอกเขตป่านุรักษ์ | | รวมทั้งหมด | |
|--|--------------------------------------|--------|---------------------------------------|--------|------------|--------|
| | จำนวน | ร้อยละ | จำนวน | ร้อยละ | จำนวน | ร้อยละ |
| จำนวนผู้ตอบแบบสัมภาษณ์ | 179 | 100.0 | 231 | 100.0 | 410 | 100.0 |
| ส่วนที่ 8 ดัชนีชีวิตสุขภาพจิต | | | | | | |
| 8.1 ท่านรู้สึกพึงพอใจในชีวิต | | | | | | |
| - ไม่เลย | 2 | 1.1 | 0 | 0.0 | 2 | 0.5 |
| - เล็กน้อย | 14 | 7.8 | 17 | 7.4 | 31 | 7.6 |
| - มาก | 78 | 43.6 | 114 | 49.4 | 192 | 46.8 |
| - มากที่สุด | 85 | 47.5 | 100 | 43.3 | 185 | 45.1 |
| รวม | 179 | 100.0 | 231 | 100.0 | 410 | 100.0 |
| ค่าคะแนน | 3.37 | | 3.36 | | 3.37 | |
| 8.2 ท่านรู้สึกสบายใจ | | | | | | |
| - ไม่เลย | 1 | 0.6 | 1 | 0.4 | 2 | 0.5 |
| - เล็กน้อย | 12 | 6.7 | 17 | 7.4 | 29 | 7.1 |
| - มาก | 108 | 60.3 | 137 | 59.3 | 245 | 59.8 |
| - มากที่สุด | 58 | 32.4 | 76 | 32.9 | 134 | 32.7 |
| รวม | 179 | 100.0 | 231 | 100.0 | 410 | 100.0 |
| ค่าคะแนน | 3.25 | | 3.25 | | 3.25 | |
| 8.3 ท่านรู้สึกเบื่อหน่ายต่อการดำเนินการดำเนินชีวิตประจำวัน | | | | | | |
| - ไม่เลย | 132 | 73.7 | 179 | 77.5 | 311 | 75.9 |
| - เล็กน้อย | 33 | 18.4 | 46 | 19.9 | 79 | 19.3 |
| - มาก | 10 | 5.6 | 6 | 2.6 | 16 | 3.9 |
| - มากที่สุด | 4 | 2.2 | 0 | 0.0 | 4 | 1.0 |
| รวม | 179 | 100.0 | 231 | 100.0 | 410 | 100.0 |
| ค่าคะแนน | 3.64 | | 3.75 | | 3.70 | |
| 8.4 ท่านรู้สึกผิดหวังในตัวเอง | | | | | | |
| - ไม่เลย | 147 | 82.1 | 202 | 87.4 | 349 | 85.1 |
| - เล็กน้อย | 25 | 14.0 | 28 | 12.1 | 53 | 12.9 |
| - มาก | 6 | 3.4 | 1 | 0.4 | 7 | 1.7 |
| - มากที่สุด | 1 | 0.6 | 0 | 0.0 | 1 | 0.2 |
| รวม | 179 | 100.0 | 231 | 100.0 | 410 | 100.0 |
| ค่าคะแนน | 3.78 | | 3.87 | | 3.83 | |
| 8.5 ท่านรู้สึกว่าชีวิตของท่านมีแต่ความทุกข์ | | | | | | |
| - ไม่เลย | 134 | 74.9 | 183 | 79.2 | 317 | 77.3 |
| - เล็กน้อย | 34 | 19.0 | 39 | 16.9 | 73 | 17.8 |
| - มาก | 9 | 5.0 | 8 | 3.5 | 17 | 4.1 |
| - มากที่สุด | 2 | 1.1 | 1 | 0.4 | 3 | 0.7 |
| รวม | 179 | 100.0 | 231 | 100.0 | 410 | 100.0 |
| ค่าคะแนน | 3.68 | | 3.75 | | 3.72 | |

ตารางที่ 3 (ต่อ)

| รายละเอียด | ครัวเรือนที่อาศัยอยู่ในเขตป่านุรักษ์ | | ครัวเรือนที่อาศัยอยู่นอกเขตป่านุรักษ์ | | รวมทั้งหมด | |
|---|--------------------------------------|--------|---------------------------------------|--------|------------|--------|
| | จำนวน | ร้อยละ | จำนวน | ร้อยละ | จำนวน | ร้อยละ |
| จำนวนผู้ตอบแบบสัมภาษณ์ | 179 | 100.0 | 231 | 100.0 | 410 | 100.0 |
| 8.6 ท่านสามารถทำใจยอมรับได้สำหรับปัญหาที่ยากจะแก้ไข (เมื่อมีปัญหา) | | | | | | |
| - ไม่เลย | 8 | 4.5 | 12 | 5.2 | 20 | 4.9 |
| - เล็กน้อย | 38 | 21.2 | 64 | 27.7 | 102 | 24.9 |
| - มาก | 123 | 68.7 | 147 | 63.6 | 270 | 65.9 |
| - มากที่สุด | 10 | 5.6 | 8 | 3.5 | 18 | 4.4 |
| รวม | 179 | 100.0 | 231 | 100.0 | 410 | 100.0 |
| ค่าคะแนน | 2.75 | | 2.65 | | 2.70 | |
| 8.7 ท่านมั่นใจว่าจะสามารถควบคุมอารมณ์ได้เมื่อมีเหตุการณ์คับขันหรือร้ายแรงเกิดขึ้น | | | | | | |
| - ไม่เลย | 3 | 1.7 | 5 | 2.2 | 8 | 2.0 |
| - เล็กน้อย | 50 | 27.9 | 54 | 23.4 | 104 | 25.4 |
| - มาก | 114 | 63.7 | 153 | 66.2 | 267 | 65.1 |
| - มากที่สุด | 12 | 6.7 | 19 | 8.2 | 31 | 7.6 |
| รวม | 179 | 100.0 | 231 | 100.0 | 410 | 100.0 |
| ค่าคะแนน | 2.75 | | 2.81 | | 2.78 | |
| 8.8 ท่านมั่นใจที่จะเผชิญกับเหตุการณ์ร้ายแรงที่เกิดขึ้นในชีวิต | | | | | | |
| - ไม่เลย | 4 | 2.2 | 5 | 2.2 | 9 | 2.2 |
| - เล็กน้อย | 83 | 46.4 | 104 | 45.0 | 187 | 45.6 |
| - มาก | 79 | 44.1 | 99 | 42.9 | 178 | 43.4 |
| - มากที่สุด | 13 | 7.3 | 23 | 10.0 | 36 | 8.8 |
| รวม | 179 | 100.0 | 231 | 100.0 | 410 | 100.0 |
| ค่าคะแนน | 2.56 | | 2.61 | | 2.59 | |
| 8.9 ท่านรู้สึกเห็นอกเห็นใจเมื่อมีผู้อื่นทุกข์ | | | | | | |
| - ไม่เลย | 1 | 0.6 | 3 | 1.3 | 4 | 1.0 |
| - เล็กน้อย | 37 | 20.7 | 44 | 19.0 | 81 | 19.8 |
| - มาก | 110 | 61.5 | 142 | 61.5 | 252 | 61.5 |
| - มากที่สุด | 31 | 17.3 | 42 | 18.2 | 73 | 17.8 |
| รวม | 179 | 100.0 | 231 | 100.0 | 410 | 100.0 |
| ค่าคะแนน | 2.96 | | 2.97 | | 2.96 | |
| 8.10 ท่านรู้สึกเป็นสุขในการช่วยเหลือผู้อื่นที่มีปัญหา | | | | | | |
| - ไม่เลย | 1 | 0.6 | 2 | 0.9 | 3 | 0.7 |
| - เล็กน้อย | 18 | 10.1 | 27 | 11.7 | 45 | 11.0 |
| - มาก | 100 | 55.9 | 146 | 63.2 | 246 | 60.0 |
| - มากที่สุด | 60 | 33.5 | 56 | 24.2 | 116 | 28.3 |
| รวม | 179 | 100.0 | 231 | 100.0 | 410 | 100.0 |
| ค่าคะแนน | 3.22 | | 3.11 | | 3.16 | |

ตารางที่ 3 (ต่อ)

| รายละเอียด | ครัวเรือนที่อาศัยอยู่ในเขตป่านุรักษ์ | | ครัวเรือนที่อาศัยอยู่นอกเขตป่านุรักษ์ | | รวมทั้งหมด | |
|--|--------------------------------------|--------|---------------------------------------|--------|------------|--------|
| | จำนวน | ร้อยละ | จำนวน | ร้อยละ | จำนวน | ร้อยละ |
| จำนวนผู้ตอบแบบสัมภาษณ์ | 179 | 100.0 | 231 | 100.0 | 410 | 100.0 |
| 8.11 ท่านให้ความช่วยเหลือแก่ผู้อื่นเมื่อมีโอกาส | | | | | | |
| - ไม่เลย | 1 | 0.6 | 2 | 0.9 | 3 | 0.7 |
| - เล็กน้อย | 22 | 12.3 | 30 | 13.0 | 52 | 12.7 |
| - มาก | 112 | 62.6 | 142 | 61.5 | 254 | 62.0 |
| - มากที่สุด | 44 | 24.6 | 57 | 24.7 | 101 | 24.6 |
| รวม | 179 | 100.0 | 231 | 100.0 | 410 | 100.0 |
| ค่าคะแนน | 3.11 | | 3.10 | | 3.10 | |
| 8.12 ท่านรู้สึกภูมิใจในตนเอง | | | | | | |
| - ไม่เลย | 0 | 0.0 | 1 | 0.4 | 1 | 0.2 |
| - เล็กน้อย | 19 | 10.6 | 27 | 11.7 | 46 | 11.2 |
| - มาก | 71 | 39.7 | 112 | 48.5 | 183 | 44.6 |
| - มากที่สุด | 89 | 49.7 | 91 | 39.4 | 180 | 43.9 |
| รวม | 179 | 100.0 | 231 | 100.0 | 410 | 100.0 |
| ค่าคะแนน | 3.39 | | 3.27 | | 3.32 | |
| 8.13 ท่านรู้สึกมั่นคงปลอดภัย เมื่ออยู่ในครอบครัว | | | | | | |
| - ไม่เลย | 1 | 0.6 | 3 | 1.3 | 4 | 1.0 |
| - เล็กน้อย | 7 | 3.9 | 12 | 5.2 | 19 | 4.6 |
| - มาก | 54 | 30.2 | 78 | 33.8 | 132 | 32.2 |
| - มากที่สุด | 117 | 65.4 | 138 | 59.7 | 255 | 62.2 |
| รวม | 179 | 100.0 | 231 | 100.0 | 410 | 100.0 |
| ค่าคะแนน | 3.60 | | 3.52 | | 3.56 | |
| 8.14 หากท่านป่วยหนัก ท่านเชื่อว่าครอบครัวจะดูแลท่านเป็นอย่างดี | | | | | | |
| - ไม่เลย | 2 | 1.1 | 5 | 2.2 | 7 | 1.7 |
| - เล็กน้อย | 11 | 6.1 | 20 | 8.7 | 31 | 7.6 |
| - มาก | 71 | 39.7 | 83 | 35.9 | 154 | 37.6 |
| - มากที่สุด | 95 | 53.1 | 123 | 53.2 | 218 | 53.2 |
| รวม | 179 | 100.0 | 231 | 100.0 | 410 | 100.0 |
| ค่าคะแนน | 3.45 | | 3.40 | | 3.42 | |
| 8.15 สมาชิกในครอบครัวมีความรักและผูกพันต่อกัน | | | | | | |
| - ไม่เลย | 2 | 1.1 | 1 | 0.4 | 3 | 0.7 |
| - เล็กน้อย | 3 | 1.7 | 11 | 4.8 | 14 | 3.4 |
| - มาก | 50 | 27.9 | 88 | 38.1 | 138 | 33.7 |
| - มากที่สุด | 124 | 69.3 | 131 | 56.7 | 255 | 62.2 |
| รวม | 179 | 100.0 | 231 | 100.0 | 410 | 100.0 |
| ค่าคะแนน | 3.65 | | 3.51 | | 3.57 | |