



แบบใบอนุญาตประเภทนิติบุคคล

ใบอนุญาตเลขที่ ๕/๒๕๖๗

ใบอนุญาตเป็นผู้จัดทำรายงานการประเมินผลกระทบสิ่งแวดล้อมนิติบุคคล
สำนักงานนโยบายและแผนทรัพยากรธรรมชาติและสิ่งแวดล้อม
ออกใบอนุญาตฉบับนี้ให้เพื่อแสดงว่า

บริษัท เอ็นทิก จำกัด

เป็นผู้ได้รับอนุญาตให้เป็นผู้จัดทำรายงานการประเมินผลกระทบสิ่งแวดล้อม
ตามกฎหมายการอนุญาตเป็นผู้จัดทำรายงานการประเมินผลกระทบสิ่งแวดล้อม

พ.ศ. ๒๕๖๕

โดยมีอายุใบอนุญาตกำหนด ๓ ปี

ตั้งแต่วันที่ ๗ เดือน พฤษภาคม พ.ศ. ๒๕๖๗ ถึงวันที่ ๖ เดือน พฤษภาคม พ.ศ. ๒๕๗๐

โดยผู้ได้รับใบอนุญาตต้องปฏิบัติตามเงื่อนไขแนบท้ายใบอนุญาตนี้

ให้ไว้ ณ วันที่ ๑๒ เดือน มีนาคม พ.ศ. ๒๕๖๗

(นายจิรวัฒน์ ระตีสุนทร)

รองเลขาธิการ รักษาการแทน

เลขาธิการสำนักงานนโยบายและแผนทรัพยากรธรรมชาติและสิ่งแวดล้อม



Signed by
สำนักงานนโยบายและแผนทรัพยากรธรรมชาติและสิ่งแวดล้อม
Office of Natural Resources and Environmental Policy and
Planning



ที่ E10091220072614



สำนักงานทะเบียนหุ้นส่วนบริษัทกลาง
กรมพัฒนาธุรกิจการค้า กระทรวงพาณิชย์

หนังสือรับรอง

ขอรับรองว่าบริษัทนี้ ได้จดทะเบียนเป็นนิติบุคคล ตามประมวลกฎหมายแพ่งและพาณิชย์
เมื่อวันที่ 17 สิงหาคม 2544 ทะเบียนนิติบุคคลเลขที่ 0105544079543

ปรากฏข้อความในรายการตามเอกสารทะเบียนนิติบุคคล ณ วันออกหนังสือนี้ ดังนี้

1. ชื่อบริษัท บริษัท เอ็นทิค จำกัด
2. กรรมการของบริษัทมี 2 คน ตามรายชื่อต่อไปนี้
 1. นายบริดา ทองสุขงาม
 2. นางสาวเนียง ทองสุขงาม/
3. จำนวนหรือชื่อกรรมการซึ่งลงชื่อผูกพันบริษัทได้คือ กรรมการหนึ่งคนลงลายมือชื่อ และประทับตราสำคัญของบริษัท/
- 4.ทุนจดทะเบียน 5,000,000.00 บาท / ห้าล้านบาทถ้วน/
5. สำนักงานใหญ่ ตั้งอยู่เลขที่ 3/4 ถนนประเสริฐมนูกิจ แขวงคลองกุ่ม เขตบึงกุ่ม กรุงเทพมหานคร/
6. วัตถุประสงค์ของบริษัทมี 38 ข้อ ดังปรากฏในสำเนาเอกสารแนบท้ายหนังสือรับรองนี้ จำนวน 2 แผ่น โดยมีลายมือชื่อนาย

ทะเบียนซึ่งรับรองเอกสารเป็นสำคัญ

ออกให้ ณ วันที่ 20 เดือน มกราคม พ.ศ. 2568

(นางสาวนภาพรณี ภูทิว)

นายทะเบียน



คำเตือน : หนังสือรับรองฉบับนี้พิมพ์ออกจากต้นฉบับที่เป็นไฟล์อิเล็กทรอนิกส์ การสิ่งพิมพ์ถือเป็นสำเนาเอกสาร



กรมพัฒนาธุรกิจการค้า กระทรวงพาณิชย์
Department of Business Development
Ministry of Commerce

ก้าวสู่อนาคต
สู่ยุคดิจิทัล

Leading Business
Embracing Digital
Transformation



หนังสือรับรองฉบับนี้ถูกจัดทำด้วยวิธีการทางอิเล็กทรอนิกส์ โดยเป็นข้อมูล ณ วันที่ออกเอกสาร
ทั้งนี้ ในการใช้งาน ผู้ใช้ควรตรวจสอบข้อความที่ปรากฏในหนังสือรับรองฉบับนี้ทุกครั้ง และสามารถตรวจสอบเอกสารฉบับนี้
ผ่านทาง QR Code และเว็บไซต์กรม (www.dbd.go.th) ได้ภายใน 1 ปี นับจากวันที่ออกหนังสือรับรอง

Ref:E6810091220072614

ออกให้ ณ วันที่ : 2025-01-20 T16:32:32+0700

1/4








หนังสือรับรองการจัดทำรายงานผลการปฏิบัติตามมาตรการป้องกันและแก้ไขผลกระทบสิ่งแวดล้อม
และมาตรการติดตามตรวจสอบผลกระทบสิ่งแวดล้อม (ระยะก่อสร้าง)
โครงการก่อสร้างก๊าซธรรมชาติบนบกเส้นที่ 5

23 มกราคม พ.ศ. 2568


หนังสือฉบับนี้ขอรับรองว่า บริษัท เอ็นทิก จำกัด เป็นผู้จัดทำรายงานผลการปฏิบัติตามมาตรการป้องกันและ
แก้ไขผลกระทบสิ่งแวดล้อม และมาตรการติดตามตรวจสอบผลกระทบสิ่งแวดล้อม โครงการก่อสร้างก๊าซธรรมชาติบนบก
เส้นที่ 5 ตั้งอยู่ที่จังหวัดระยอง จังหวัดชลบุรี จังหวัดฉะเชิงเทรา จังหวัดปราจีนบุรี กรุงเทพมหานคร จังหวัดปทุมธานี
จังหวัดพระนครศรีอยุธยา และจังหวัดนนทบุรี ของบริษัท ปตท. จำกัด (มหาชน) ฉบับประจำเดือน

- () มกราคม-มิถุนายน พ.ศ. 2567
(/) กรกฎาคม-ธันวาคม พ.ศ. 2567
() อื่นๆ (ระบุ).....

โดยมีคณะผู้จัดทำรายงาน ดังต่อไปนี้

ผู้จัดทำรายงาน	ลายมือชื่อ	ตำแหน่ง
นายปรีดา ทองสุขงาม		บุคคลธรรมดาที่เป็นกรรมการ ผู้จัดการผู้มีสิทธิจัดทำรายงาน
นายมนตรี บุญนาค		บุคคลธรรมดาผู้มีสิทธิจัดทำรายงาน
นายอภิศักดิ์ เพ็งพิทักษ์		วิศวกรสิ่งแวดล้อม
นางสาววิลาวรรณ จรูญพรพันธุ์		นักวิชาการสิ่งแวดล้อม
นายอภิชาติ จันทรแสงกุล		นักสังคมศาสตร์

ขอแสดงความนับถือ



(นายปรีดา ทองสุขงาม)

กรรมการผู้มีอำนาจลงนาม
บริษัท เอ็นทิก จำกัด



รายงานผลการปฏิบัติตามมาตรการป้องกันและแก้ไขผลกระทบสิ่งแวดล้อม
และมาตรการติดตามตรวจสอบผลกระทบสิ่งแวดล้อม (ระยะก่อสร้าง)
โครงการก่อสร้างท่าเรือขนานตลิ่งที่ 5

1. ชื่อโครงการ : โครงการก่อสร้างท่าเรือขนานตลิ่งที่ 5
2. สถานที่ตั้ง : จังหวัดระยอง จังหวัดชลบุรี จังหวัดฉะเชิงเทรา จังหวัดปราจีนบุรี กรุงเทพมหานคร
จังหวัดปทุมธานี จังหวัดพระนครศรีอยุธยา และจังหวัดนนทบุรี
3. ชื่อเจ้าของโครงการ : บริษัท ปตท. จำกัด (มหาชน)
4. สถานที่ติดต่อ : เลขที่ 555 ถนนวิภาวดีรังสิต แขวงจตุจักร
เขตจตุจักร กรุงเทพมหานคร 10900
โทรศัพท์ +66 (0) 2537 2000
E-Mail : kittanai.l@pttplc.com
5. จัดทำโดย : บริษัท เอ็นทิก จำกัด
6. โครงการได้รับความเห็นชอบในรายงานการประเมินผลกระทบสิ่งแวดล้อมเมื่อ
 - : โครงการได้รับความเห็นชอบจากคณะกรรมการผู้ชำนาญการพิจารณารายงานการวิเคราะห์ผลกระทบสิ่งแวดล้อม ในการประชุมครั้งที่ 30/2560 เมื่อวันที่ 27 มิถุนายน 2560 เลขที่ ทส 1009.7/9269 ลงวันที่ 24 กรกฎาคม 2560
 - : การขอเปลี่ยนแปลงรายละเอียดโครงการในรายงานการวิเคราะห์ผลกระทบสิ่งแวดล้อม โครงการก่อสร้างท่าเรือขนานตลิ่งที่ 5 (ครั้งที่ 1) ได้รับความเห็นชอบจากสำนักงานคณะกรรมการกำกับกิจการพลังงาน ในการประชุมครั้งที่ 5/2562 เมื่อวันที่ 18 มกราคม 2562 เลขที่ สกพ 5502/2156 ลงวันที่ 4 กุมภาพันธ์ 2562
 - : การขอเปลี่ยนแปลงรายละเอียดโครงการในรายงานการวิเคราะห์ผลกระทบสิ่งแวดล้อม โครงการก่อสร้างท่าเรือขนานตลิ่งที่ 5 (ครั้งที่ 2) ได้รับความเห็นชอบจากสำนักงานคณะกรรมการกำกับกิจการพลังงาน ในการประชุมครั้งที่ 37/2562 เมื่อวันที่ 7 มิถุนายน 2562 เลขที่ สกพ 5502/7461 ลงวันที่ 14 มิถุนายน 2562
 - : การขอเปลี่ยนแปลงรายละเอียดโครงการในรายงานการวิเคราะห์ผลกระทบสิ่งแวดล้อม โครงการก่อสร้างท่าเรือขนานตลิ่งที่ 5 (ครั้งที่ 3) ได้รับความเห็นชอบจากคณะกรรมการผู้ชำนาญการพิจารณารายงานการวิเคราะห์ผลกระทบสิ่งแวดล้อม ในการประชุมครั้งที่ 41/2562 เมื่อวันที่ 19 ธันวาคม 2562 เลขที่ ทส 1010.7/634 ลงวันที่ 15 มกราคม 2563
 - : การขอเปลี่ยนแปลงรายละเอียดโครงการในรายงานการวิเคราะห์ผลกระทบสิ่งแวดล้อม โครงการก่อสร้างท่าเรือขนานตลิ่งที่ 5 (ครั้งที่ 4) ได้รับความเห็นชอบจากสำนักงานคณะกรรมการกำกับกิจการพลังงาน ในการประชุมครั้งที่ 50/2563 เมื่อวันที่ 9 กันยายน 2563 เลขที่ สกพ 5502/10820 ลงวันที่ 15 กันยายน 2563



- : การขอเปลี่ยนแปลงรายละเอียดโครงการในรายงานการวิเคราะห์ผลกระทบสิ่งแวดล้อม โครงการท่อส่งก๊าซธรรมชาติบนบกเส้นที่ 5 (ครั้งที่ 5) ได้รับความเห็นชอบจากเลขานุการของคณะกรรมการกำกับกิจการพลังงาน (กกพ.) ในการประชุมครั้งที่ 54/2567 เมื่อวันที่ 11 ธันวาคม 2567 เลขที่ สกพ 5502/17348 ลงวันที่ 11 ธันวาคม 2567
- : รายงานการประเมินผลกระทบสิ่งแวดล้อม โครงการท่อส่งก๊าซธรรมชาติบนบกเส้นที่ 5 (ส่วนขยาย ครั้งที่ 1) ได้รับความเห็นชอบจากคณะกรรมการผู้ชำนาญการพิจารณา รายงานการประเมินผลกระทบสิ่งแวดล้อม ในการประชุมครั้งที่ 22/2566 เมื่อวันที่ 10 สิงหาคม 2566 เลขที่ ทส 1009.7/14114 ลงวันที่ 16 สิงหาคม 2566 (ไม่มีการก่อสร้างในรายงานฉบับนี้)

7. โครงการนำเสนอรายงานผลการปฏิบัติตามมาตรการฯ ครั้งสุดท้ายเมื่อ

- : ฉบับที่ 13 ระหว่างเดือนมกราคมถึงเดือนมิถุนายน พ.ศ. 2567 เมื่อวันที่ 23 กรกฎาคม พ.ศ. 2567

8. รายละเอียดโครงการ

- ลักษณะ/ประเภทโครงการ

โครงการท่อส่งก๊าซธรรมชาติบนบกเส้นที่ 5 เป็นการวางท่อส่งก๊าซธรรมชาติ ใหม่ที่ขนาดเส้นผ่านศูนย์กลาง 42 นิ้ว และ 36 นิ้ว ระยะทางรวมประมาณ 415 กิโลเมตร ประกอบด้วย 4 ส่วน รายละเอียดดังนี้

- 1) สถานีต้นทาง GDF4 ไปยังสถานี TP5MXS ขนาดเส้นผ่านศูนย์กลาง 42 นิ้ว เริ่มต้นในพื้นที่นิคมอุตสาหกรรมมาบตาพุด ตำบลมาบตาพุด อำเภอเมืองระยอง จังหวัดระยอง ไปยังสถานีผสมก๊าซท่อส่งก๊าซเส้นที่ 5 (5th Transmission Pipeline Mixing Station ; TP5MXS) ตำบลเนินพระ (เทศบาลเมืองมาบตาพุด) อำเภอเมืองระยอง จังหวัดระยอง ระยะทางรวมประมาณ 4.5 กิโลเมตร
- 2) สถานีต้นทาง GDF5 ไปยังสถานี TP5MXS ขนาดเส้นผ่านศูนย์กลาง 42 นิ้ว เริ่มต้นในพื้นที่สถานีรับจ่ายก๊าซธรรมชาติเหลวแห่งใหม่ ตำบลมาบตาพุด อำเภอเมืองระยอง จังหวัดระยอง ไปยังสถานี TP5MXS ระยะทางรวมประมาณ 7.5 กิโลเมตร
- 3) สถานี TP5MXS ไปยังสถานี RA6 & RA6MXS ขนาดเส้นผ่านศูนย์กลาง 42 นิ้ว ทำหน้าที่ขนส่งก๊าซธรรมชาติจากสถานี TP5MXS ไปยังสถานีผสมก๊าซ RA6 & RA6MXS (RA6 & RA6 Mixing Station) ตำบลไทรน้อย อำเภอไทรน้อย จังหวัดนนทบุรี ระยะทางรวมประมาณ 345 กิโลเมตร
- 4) สถานี BV5.6 ไปยังสถานี BP4 ขนาดเส้นผ่านศูนย์กลาง 36 นิ้ว ทำหน้าที่ขนส่งก๊าซธรรมชาติจากสถานีควบคุมก๊าซ 5.6 ของท่อส่งก๊าซธรรมชาติ ส่วนที่ 3 ไปสิ้นสุดที่สถานีควบคุมก๊าซ BP4 ตำบลท่าข้าม อำเภอบางปะกง จังหวัดฉะเชิงเทรา ระยะทางรวมประมาณ 58 กิโลเมตร

- ขนาดพื้นที่โครงการ/ระยะทาง

ระยะทางวางท่อประมาณ 415 กิโลเมตร



- กิจกรรมในโครงการ

สำหรับรายละเอียดกิจกรรมภายในโครงการมีการก่อสร้างบางส่วนในระยะที่ 2 เท่านั้น ซึ่งระยะที่ 1 และระยะที่ 3 ก่อสร้างและจ่ายก๊าซธรรมชาติเข้าสู่ระยะดำเนินการเรียบร้อยแล้ว

โดยสามารถสรุปกิจกรรมหลักๆ ที่ผ่านมาของโครงการได้ดังต่อไปนี้

- การก่อสร้างสถานีควบคุม/ผสมก๊าซ
- การคืนสภาพพื้นที่หลังการก่อสร้างแล้วเสร็จ (Reinstatement)

- การเปลี่ยนแปลงรายละเอียดโครงการ

จำนวน 5 ครั้ง โดยครั้งที่ 1 เปลี่ยนแปลงตำแหน่งสถานีควบคุมก๊าซธรรมชาติ จำนวน 6 สถานี และเปลี่ยนแปลงวิธีการก่อสร้างท่อส่งก๊าซธรรมชาติ บริเวณจุดตัดทางหลวง ทล. 315 จากเดิมวิธีการต้นสอต (Boring) เป็นวิธีการเจาะลวด (HDD) และช่วงเขตทางหลวง ทล.3305 จากวิธีขุดเปิด (Open Cut) เป็นวิธีการต้นสอต (Boring) ในครั้งที่ 2 เปลี่ยนแปลงตำแหน่งสถานีควบคุมก๊าซธรรมชาติ จำนวน 2 สถานี ในครั้งที่ 3 เปลี่ยนแปลงแนววางท่อส่งก๊าซธรรมชาติ วิธีการจาก HDD เป็น Open cut และความยาวท่อส่งก๊าซธรรมชาติ จาก 2.348 กิโลเมตร เป็น 3.116 กิโลเมตร ในครั้งที่ 4 เปลี่ยนแปลงตำแหน่งสถานีต้นทาง GDF5 กลับมาอยู่บริเวณพื้นที่ ที่ได้นำเสนอไว้ในรายงาน EIA ฉบับที่ได้รับความเห็นชอบ ในครั้งที่ 5 เปลี่ยนแปลงตำแหน่งสถานีควบคุมก๊าซธรรมชาติที่ BV5.15 โดยการเปลี่ยนแปลงที่ไม่กระทบต่อประเมินผลกระทบสิ่งแวดล้อมในรายงาน EIA ที่ได้รับความเห็นชอบไว้แล้ว และเปลี่ยนแปลงแนววางท่อส่งก๊าซธรรมชาติเพื่อเลี่ยงสิ่งปลูกสร้าง และลดผลกระทบต่อชุมชน และรายงานการประเมินผลกระทบสิ่งแวดล้อม โครงการท่อส่งก๊าซธรรมชาติบนบกเส้นที่ 5 (ส่วนขยาย ครั้งที่ 1) ซึ่งยังไม่มีมีการก่อสร้างในรายงานฉบับนี้

ทั้งนี้ การก่อสร้างในปัจจุบันของโครงการท่อส่งก๊าซธรรมชาติบนบกเส้นที่ 5 ได้ดำเนินการก่อสร้างแล้วเสร็จและเข้าสู่ระยะดำเนินการบางส่วน ในพื้นที่จังหวัดระยอง และจังหวัดชลบุรี ซึ่งโครงการท่อส่งก๊าซธรรมชาติบนบกเส้นที่ 5 (ระยะที่ 2) ปัจจุบันดำเนินการก่อสร้างในพื้นที่จังหวัดฉะเชิงเทรา จังหวัดปราจีนบุรี กรุงเทพมหานคร จังหวัดปทุมธานี จังหวัดพระนครศรีอยุธยา และจังหวัดนนทบุรี เท่านั้น

การเสนอรายงาน

- ☐ เจ้าของโครงการได้มอบให้.....
เป็นผู้ดำเนินการเสนอรายงาน ดังหนังสือมอบอำนาจที่แนบ
- ☒ เจ้าของโครงการเป็นผู้ดำเนินการเสนอรายงาน

ลง

