

สรุปมาตรการป้องกันและ แก้ไขผลกระทบสิ่งแวดล้อม และมาตรการติดตาม ตรวจสอบคุณภาพ สิ่งแวดล้อม

- 3.1 สรุปมาตรการป้องกันและแก้ไขผลกระทบสิ่งแวดล้อม
- 3.2 สรุปผลการติดตามตรวจสอบคุณภาพสิ่งแวดล้อม
 - 3.2.1 คุณภาพอากาศ
 - 3.2.2 ระดับเสียง
 - 3.2.3 ค่าความสั่นสะเทือน
 - 3.2.4 คุณภาพน้ำ

บทที่ 3

สรุปมาตรการป้องกันและแก้ไขผลกระทบสิ่งแวดล้อม และมาตรการติดตามตรวจสอบคุณภาพสิ่งแวดล้อม

3.1 สรุปมาตรการป้องกันและแก้ไขผลกระทบสิ่งแวดล้อม

สรุปผลการดำเนินการตามมาตรการป้องกันและแก้ไขผลกระทบสิ่งแวดล้อม และมาตรการติดตามตรวจสอบคุณภาพสิ่งแวดล้อมของโครงการเหมืองแร่หินอุตสาหกรรมชนิดหินปูน เพื่ออุตสาหกรรมก่อสร้าง ประทานบัตรที่ 21089/16371 ของบริษัท ศิลาอ่างหิน จำกัด ร่วมแผนผังโครงการทำเหมืองเดียวกันกับประทานบัตรที่ 21094/16373 ของห้างหุ้นส่วน จำกัด อ่างศิลา และประทานบัตรที่ 21091/16372 ของห้างหุ้นส่วนจำกัด ศิลาเขาวง ตั้งอยู่ที่ หมู่ที่ 1 ตำบลอ่างหิน และ หมู่ที่ 8 ตำบลทุ่งหลวง อำเภอปากท่อ จังหวัดราชบุรี พอสรุปได้ดังต่อไปนี้

1. ทางโครงการได้มีการกำหนดขอบเขตพื้นที่ทำเหมืองให้เป็นไปตามแผนผังโครงการกำหนด
2. ทางโครงการได้มีการติดตั้งกล่องรับเรื่องราวร้องทุกข์ของประชาชนที่เกิดจากกิจกรรมการทำเหมืองของโครงการ โดยติดตั้งไว้บริเวณด้านหน้าสำนักงานของโครงการ
3. ติดตั้งหมุดหลักเขตบริเวณหมุดหลักฐานที่อยู่ติดกับพื้นที่ประทานบัตรข้างเคียง และติดตั้งป้ายประทานบัตรไว้ในพื้นที่โครงการ
4. ติดตั้งป้ายเตือนเขตระเบิดหิน พร้อมทั้งระบุเวลาไว้อย่างชัดเจน โดยติดตั้งไว้ริมเส้นทางและริมขอบแปลงประทานบัตร
5. ได้จัดทำป้ายสัญญาณเตือนภัยด้านการจราจร ได้แก่ ป้ายจำกัดความเร็ว และป้ายเตือนระวังรถบรรทุกเข้า-ออก ติดตั้งไว้บริเวณทางแยกเข้า-ออกโรงโม่หิน
6. ปรับปรุงระบบป้องกันผลกระทบสิ่งแวดล้อมบริเวณโรงโม่หินให้ใช้งานได้อย่างมีประสิทธิภาพ เพื่อรองรับกิจกรรมการโม่ บด และย่อยหินที่จะเกิดขึ้นภายหลังได้รับอนุญาตให้เปิดการทำเหมือง
7. ในด้านความปลอดภัย อาชีวอนามัย และสภาพแวดล้อมในการทำงาน ได้มีการจัดเตรียมอุปกรณ์ปฐมพยาบาล เบื้องต้น น้ำดื่มสะอาด และอุปกรณ์ป้องกันอันตรายส่วนบุคคลให้กับพนักงานของโครงการและมีการตรวจสอบสุขภาพให้กับพนักงานเป็นประจำทุกปี
8. ทางโครงการได้จัดทำรายงานแผนและผลการดำเนินงานด้านการฟื้นฟูพื้นที่ทำเหมือง ประจำปี 2567 เสนอต่อหน่วยงานที่เกี่ยวข้องพิจารณา ดังเอกสารแนบ 4
9. ทางโครงการได้วางหลักประกันการฟื้นฟูพื้นที่ทำเหมืองและหลักประกันสำหรับการเยียวยาผู้ได้รับผลกระทบจากการทำเหมืองแร่ดังเอกสารแนบ 13

3.2 สรุปผลการติดตามตรวจสอบคุณภาพสิ่งแวดล้อม

3.2.1 คุณภาพอากาศ

1) ปริมาณฝุ่นละอองแขวนลอยรวม (TSP)

จากข้อมูลผลการตรวจวัดคุณภาพอากาศในรูปปริมาณฝุ่นละอองแขวนลอยรวม (TSP) โครงการเหมืองแร่หินอุตสาหกรรมชนิดหินปูน เพื่ออุตสาหกรรมก่อสร้าง ประทานบัตรที่ 21089/16371 ของบริษัท ศิลาอ่างหิน จำกัด ร่วมแผนผังโครงการทำเหมืองเดียวกันกับประทานบัตรที่ 21094/16373 ของห้างหุ้นส่วนจำกัด อ่างศิลา และประทานบัตรที่ 21091/16372 ของห้างหุ้นส่วนจำกัด ศิลาเขาวง จำนวน 4 สถานี ได้แก่ บ้านหนองหญ้าดอก บ้านเขาถ้ำกุ่มขร บ้านเขาภูบ และสำนักงานโรงโม่หินศิลาอ่างหิน ที่ผ่านมาจนถึงเดือนธันวาคม 2567 พบว่า สถานีที่มีผลการตรวจวัดปริมาณฝุ่นละอองแขวนลอยรวม (TSP) สูงสุด คือ บริเวณสำนักงานโรงโม่หินศิลาอ่างหิน มีค่าเท่ากับ 0.226 มิลลิกรัมต่อลูกบาศก์เมตร ในเดือนกุมภาพันธ์ 2565 เมื่อนำมาเปรียบเทียบกับค่ามาตรฐาน พบว่า ผลการตรวจวัดมีค่าอยู่ในเกณฑ์มาตรฐานตามประกาศคณะกรรมการสิ่งแวดล้อมแห่งชาติ ฉบับที่ 24 (พ.ศ. 2547) เรื่อง กำหนดมาตรฐานคุณภาพอากาศในบรรยากาศโดยทั่วไป ประกาศในราชกิจจานุเบกษา เล่ม 121 ตอนพิเศษ 104 ง ประกาศ ณ วันที่ 9 สิงหาคม พ.ศ. 2547 ที่กำหนดปริมาณฝุ่นละอองแขวนลอยรวม (TSP) มีค่าไม่เกิน 0.330 มิลลิกรัมต่อลูกบาศก์เมตร สรุปผลการตรวจวัดดังตารางที่ 3-1 และรูปที่ 3-1

2) ปริมาณฝุ่นละอองขนาดเล็กกว่า 10 ไมครอน (PM-10)

จากข้อมูลผลการตรวจวัดคุณภาพอากาศในรูปปริมาณฝุ่นละอองขนาดเล็กกว่า 10 ไมครอน (PM-10) โครงการเหมืองแร่หินอุตสาหกรรมชนิดหินปูน เพื่ออุตสาหกรรมก่อสร้าง ประทานบัตรที่ 21089/16371 ของบริษัท ศิลาอ่างหิน จำกัด ร่วมแผนผังโครงการทำเหมืองเดียวกันกับประทานบัตรที่ 21094/16373 ของห้างหุ้นส่วนจำกัด อ่างศิลา และประทานบัตรที่ 21091/16372 ของห้างหุ้นส่วนจำกัด ศิลาเขาวง จำนวน 4 สถานี ได้แก่ บ้านหนองหญ้าดอก บ้านเขาถ้ำกุ่มขร บ้านเขาภูบ และสำนักงานโรงโม่หินศิลาอ่างหิน ที่ผ่านมาจนถึงเดือนธันวาคม 2567 พบว่า สถานีที่มีผลการตรวจวัดปริมาณฝุ่นละอองขนาดเล็กกว่า 10 ไมครอน (PM-10) สูงสุด คือ บริเวณสำนักงานโรงโม่หินศิลาอ่างหิน มีค่าเท่ากับ 0.105 มิลลิกรัมต่อลูกบาศก์เมตร ในเดือนกุมภาพันธ์ 2565 เมื่อนำมาเปรียบเทียบกับค่ามาตรฐาน พบว่า ผลการตรวจวัดมีค่าอยู่ในเกณฑ์มาตรฐานตามประกาศคณะกรรมการสิ่งแวดล้อมแห่งชาติ ฉบับที่ 24 (พ.ศ. 2547) เรื่อง กำหนดมาตรฐานคุณภาพอากาศในบรรยากาศโดยทั่วไป ประกาศในราชกิจจานุเบกษา เล่ม 121 ตอนพิเศษ 104 ง ประกาศ ณ วันที่ 9 สิงหาคม พ.ศ. 2547 ที่กำหนดปริมาณฝุ่นละอองขนาดเล็กกว่า 10 ไมครอน (PM-10) ไว้ไม่เกิน 0.120 มิลลิกรัมต่อลูกบาศก์เมตร สรุปผลการตรวจวัดดังตารางที่ 3-1 และรูปที่ 3-2

ตารางที่ 3-1 สรุปผลการตรวจวัดคุณภาพอากาศในบรรยากาศโดยทั่วไป

สถานีตรวจวัด	เดือน/ปี ที่ตรวจวัด	ผลการตรวจวัด (มิลลิกรัมต่อลูกบาศก์เมตร)*	
		ฝุ่นละอองแขวนลอยรวม (TSP)	ฝุ่นละอองขนาดเล็กกว่า 10 ไมครอน (PM-10)
บ้านหนองหญ้าดอก	กุมภาพันธ์ 2565	0.054	0.025
	มิถุนายน 2565	0.040	0.019
	ธันวาคม 2565	0.051	0.025
	กุมภาพันธ์ 2566	0.031	0.015
	มิถุนายน 2566	0.027	0.013
	ธันวาคม 2566	0.054	0.018
	กุมภาพันธ์ 2567	0.074	0.030
	มิถุนายน 2567	0.027	0.011
	ธันวาคม 2567	0.058	0.021
บ้านเขาถ้ำกู่ขุร	กุมภาพันธ์ 2565	0.064	0.030
	มิถุนายน 2565	0.040	0.018
	ธันวาคม 2565	0.060	0.028
	กุมภาพันธ์ 2566	0.068	0.033
	มิถุนายน 2566	0.042	0.020
	ธันวาคม 2566	0.072	0.027
	กุมภาพันธ์ 2567	0.072	0.029
	มิถุนายน 2567	0.035	0.014
	ธันวาคม 2567	0.067	0.027
บ้านเขาภูบ	กุมภาพันธ์ 2565	0.060	0.028
	มิถุนายน 2565	0.040	0.019
	ธันวาคม 2565	0.048	0.023
	กุมภาพันธ์ 2566	0.061	0.029
	มิถุนายน 2566	0.034	0.016
	ธันวาคม 2566	0.084	0.036
	กุมภาพันธ์ 2567	0.061	0.024
	มิถุนายน 2567	0.031	0.012
	ธันวาคม 2567	0.069	0.027
ค่ามาตรฐาน ¹⁾		0.330	0.120

หมายเหตุ : ¹⁾ ประกาศคณะกรรมการสิ่งแวดล้อมแห่งชาติ ฉบับที่ 24 (พ.ศ. 2547) เรื่อง กำหนดมาตรฐานคุณภาพอากาศในบรรยากาศโดยทั่วไป
ประกาศในราชกิจจานุเบกษา เล่ม 121 ตอนพิเศษ 104 ง ประกาศ ณ วันที่ 9 สิงหาคม พ.ศ. 2547

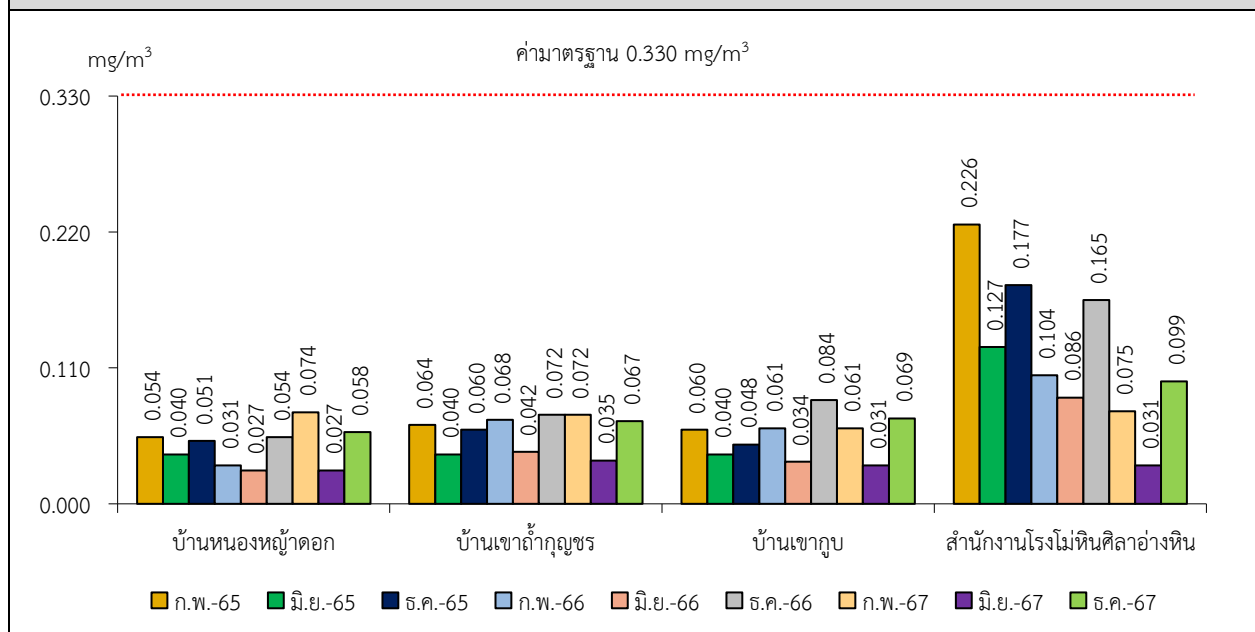
* รายงานค่าสูงสุดในการตรวจวัด 3 วันต่อเนื่อง

สถานีตรวจวัด	เดือน/ปี ที่ตรวจวัด	ผลการตรวจวัด (มิลลิกรัมต่อลูกบาศก์เมตร)*	
		ฝุ่นละอองแขวนลอยรวม (TSP)	ฝุ่นละอองขนาดเล็กกว่า 10 ไมครอน (PM-10)
สำนักงานโรงโม่หินศิลาอ่างหิน	กุมภาพันธ์ 2565	0.226	0.105
	มิถุนายน 2565	0.127	0.060
	ธันวาคม 2565	0.177	0.086
	กุมภาพันธ์ 2566	0.104	0.051
	มิถุนายน 2566	0.086	0.041
	ธันวาคม 2566	0.165	0.065
	กุมภาพันธ์ 2567	0.075	0.030
	มิถุนายน 2567	0.031	0.012
	ธันวาคม 2567	0.099	0.037
ค่ามาตรฐาน ¹⁾		0.330	0.120

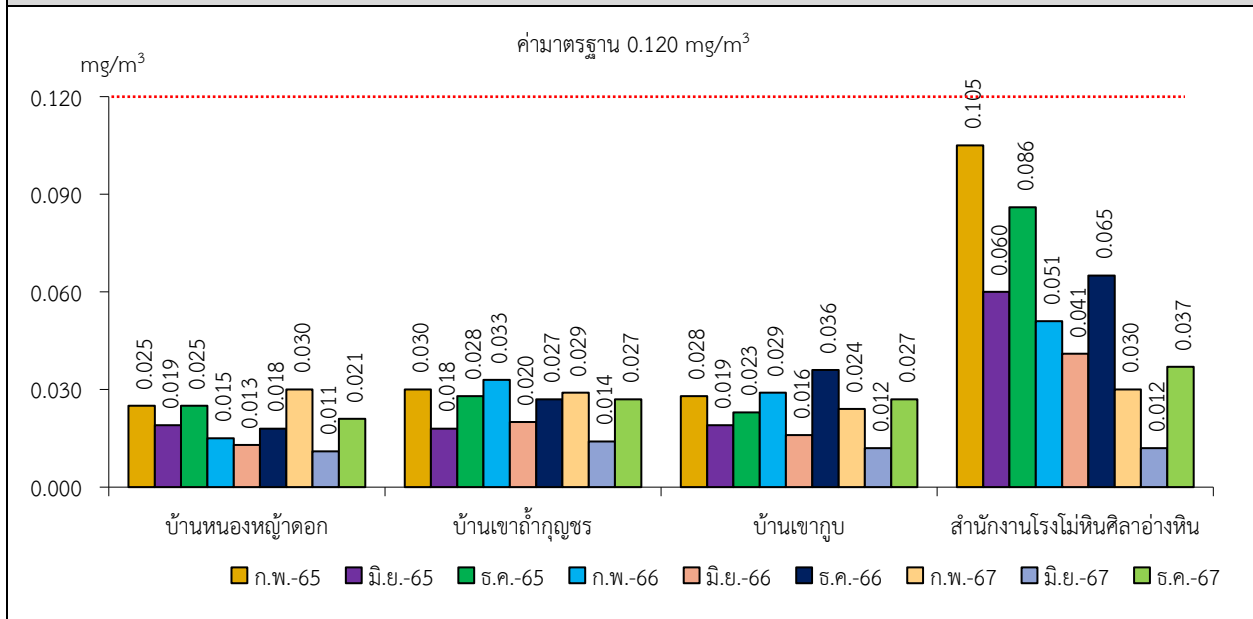
หมายเหตุ : ¹⁾ ประกาศคณะกรรมการสิ่งแวดล้อมแห่งชาติ ฉบับที่ 24 (พ.ศ. 2547) เรื่อง กำหนดมาตรฐานคุณภาพอากาศในบรรยากาศโดยทั่วไป
ประกาศในราชกิจจานุเบกษา เล่ม 121 ตอนพิเศษ 104 ง ประกาศ ณ วันที่ 9 สิงหาคม พ.ศ. 2547

* รายงานค่าสูงสุดในการตรวจวัด 3 วันต่อเนื่อง

รูปที่ 3-1 กราฟแสดงผลการตรวจวัดคุณภาพอากาศในรูปฝุ่นละอองแขวนลอยรวม (TSP) เปรียบเทียบกับ
ค่ามาตรฐาน



รูปที่ 3-2 กราฟแสดงผลการตรวจวัดคุณภาพอากาศในรูปฝุ่นละอองขนาดเล็กกว่า 10 ไมครอน (PM-10) เปรียบเทียบกับค่ามาตรฐาน



3.2.2 ระดับเสียง

1) ระดับเสียงเฉลี่ย 24 ชั่วโมง (Leq 24 hrs.)

จากข้อมูลผลการตรวจวัดระดับเสียงเฉลี่ย 24 ชั่วโมง (Leq 24 hrs.) โครงการเหมืองแร่หินอุตสาหกรรมชนิดหินปูน เพื่ออุตสาหกรรมก่อสร้าง ประทานบัตรที่ 21089/16371 ของบริษัท ศิลาอ่างหิน จำกัด ร่วมแผนผังโครงการทำเหมืองเดียวกันกับประทานบัตรที่ 21094/16373 ของห้างหุ้นส่วนจำกัด อ่างศิลา และประทานบัตรที่ 21091/16372 ของห้างหุ้นส่วนจำกัด ศิลาเขา จำนวน 4 สถานี ได้แก่ บ้านหนองหญ้าดอก บ้านเขาลำภูธร บ้านเขาภู และสำนักงานโรงโม่หินศิลาล่องหิน ที่ผ่านมาจนถึงเดือนธันวาคม 2567 พบว่า สถานีที่มีผลการตรวจวัดระดับเสียงเฉลี่ย 24 ชั่วโมง (Leq 24 hrs.) สูงสุด คือ บริเวณสำนักงานโรงโม่หินของโครงการ มีค่าเท่ากับ 64.9 เดซิเบล (เอ) ในเดือนกุมภาพันธ์ 2565 เมื่อนำมาเปรียบเทียบกับค่ามาตรฐาน พบว่า ผลการตรวจวัดมีค่าอยู่ในเกณฑ์มาตรฐานตามประกาศคณะกรรมการสิ่งแวดล้อมแห่งชาติ ฉบับที่ 15 (พ.ศ. 2540) เรื่อง กำหนดมาตรฐานระดับเสียงโดยทั่วไป ที่กำหนดระดับเสียงเฉลี่ย 24 ชั่วโมง (Leq 24 hrs.) มีค่าไม่เกิน 70.0 เดซิเบล (เอ) สรุปผลการตรวจวัดดังตารางที่ 3-2 และรูปที่ 3-3

2) ระดับเสียงสูงสุด (L_{max})

จากข้อมูลผลการตรวจวัดระดับเสียงสูงสุด (L_{max}) โครงการเหมืองแร่หินอุตสาหกรรมชนิดหินปูน เพื่ออุตสาหกรรมก่อสร้าง ประทานบัตรที่ 21089/16371 ของบริษัท ศิลาอ่างหิน จำกัด ร่วมแผนผังโครงการทำเหมืองเดียวกันกับประทานบัตรที่ 21094/16373 ของห้างหุ้นส่วนจำกัด อ่างศิลา และประทานบัตรที่ 21091/16372 ของห้างหุ้นส่วนจำกัด ศิลาเขา จำนวน 4 สถานี ได้แก่ บ้านหนองหญ้าดอก บ้านเขาลำภูธร บ้านเขาภู และสำนักงานโรงโม่หินศิลาล่องหิน ที่ผ่านมาจนถึงเดือนธันวาคม 2567 พบว่า สถานีที่มีผลการตรวจวัดระดับเสียงสูงสุด (L_{max}) คือ บริเวณสำนักงานโรงโม่หินศิลาล่องหิน มีค่าเท่ากับ 106.5 เดซิเบล (เอ) ในเดือนกุมภาพันธ์ 2566 เมื่อนำมาเปรียบเทียบกับค่ามาตรฐาน พบว่า ผลการตรวจวัดมีค่าอยู่ในเกณฑ์มาตรฐานตามประกาศคณะกรรมการสิ่งแวดล้อมแห่งชาติ ฉบับที่ 15 (พ.ศ. 2540) เรื่อง กำหนดมาตรฐานระดับเสียงโดยทั่วไปที่กำหนดระดับเสียงสูงสุด (L_{max}) มีค่าไม่เกิน 115.0 เดซิเบล (เอ) สรุปผลการตรวจวัดดังตารางที่ 3-2 และรูปที่ 3-4

ตารางที่ 3-2 สรุปผลการตรวจวัดระดับเสียงโดยทั่วไป

สถานีตรวจวัด	เดือน/ปี ที่ตรวจวัด	ผลการตรวจวัด [เดซิเบล (เอ)]*	
		ระดับเสียงเฉลี่ย 24 ชั่วโมง (Leq 24 hrs.)	ระดับเสียงสูงสุด (L _{max})
บ้านหนองหญ้าดอก	กุมภาพันธ์ 2565	53.2	94.9
	มิถุนายน 2565	53.1	89.6
	ธันวาคม 2565	49.9	88.8
	กุมภาพันธ์ 2566	52.9	85.9
	มิถุนายน 2566	52.8	82.3
	ธันวาคม 2566	56.8	92.7
	กุมภาพันธ์ 2567	51.6	91.4
	มิถุนายน 2567	52.1	85.6
	ธันวาคม 2567	50.3	84.4
บ้านเขาถ้ำกู่ชุกร	กุมภาพันธ์ 2565	64.3	95.4
	มิถุนายน 2565	59.2	86.6
	ธันวาคม 2565	55.3	88.9
	กุมภาพันธ์ 2566	63.0	96.7
	มิถุนายน 2566	60.8	90.4
	ธันวาคม 2566	58.3	88.9
	กุมภาพันธ์ 2567	59.1	101.2
	มิถุนายน 2567	59.3	94.1
	ธันวาคม 2567	60.9	91.4
บ้านเขาภูบ	กุมภาพันธ์ 2565	58.2	90.5
	มิถุนายน 2565	56.3	84.5
	ธันวาคม 2565	52.3	83.9
	กุมภาพันธ์ 2566	57.2	88.0
	มิถุนายน 2566	56.7	85.8
	ธันวาคม 2566	53.1	82.5
	กุมภาพันธ์ 2567	56.2	91.9
	มิถุนายน 2567	56.9	88.9
	ธันวาคม 2567	52.9	80.6
ค่ามาตรฐาน ¹⁾		70.0	115.0

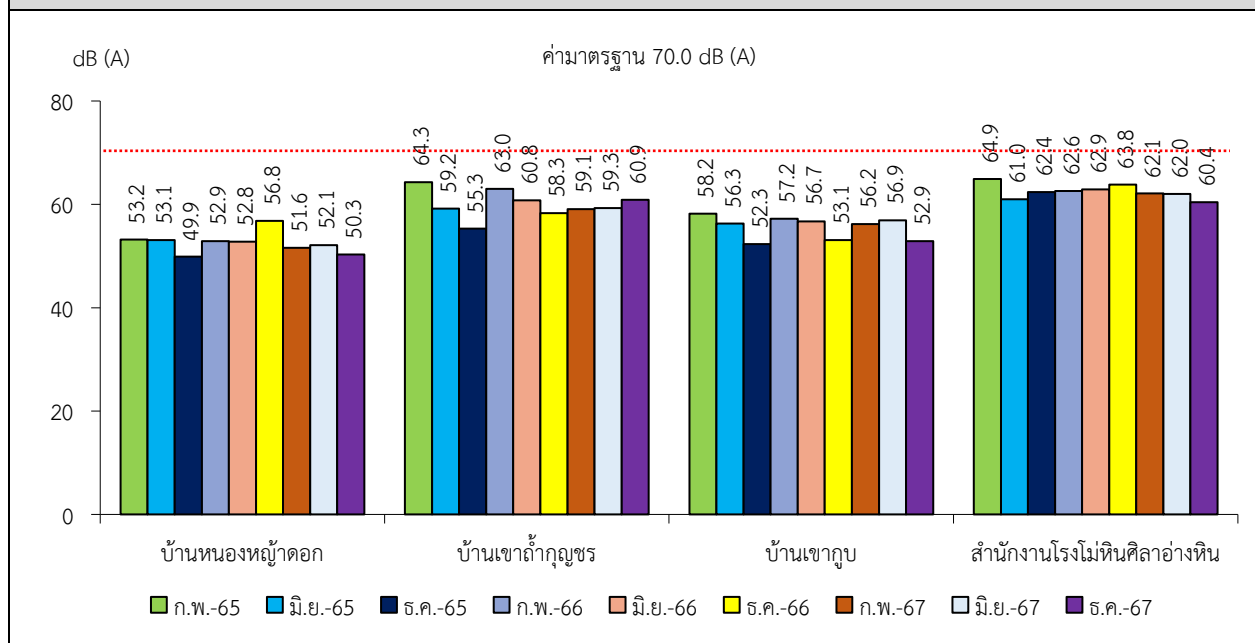
หมายเหตุ : ¹⁾ ประกาศคณะกรรมการสิ่งแวดล้อมแห่งชาติ ฉบับที่ 15 (พ.ศ. 2547) เรื่อง กำหนดมาตรฐานระดับเสียงโดยทั่วไป

* รายงานค่าสูงสุดในการตรวจวัด 3 วันต่อเนื่อง

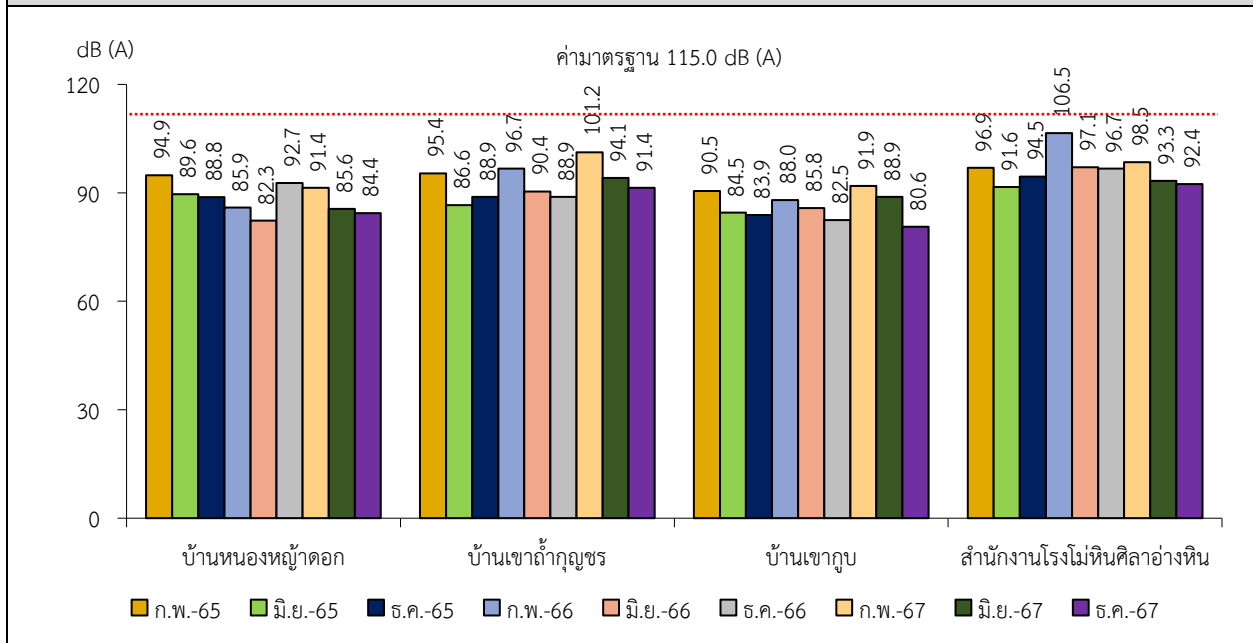
สถานีตรวจวัด	เดือน/ปี ที่ตรวจวัด	ผลการตรวจวัด [เดซิเบล (เอ)]*	
		ระดับเสียงเฉลี่ย 24 ชั่วโมง (Leq 24 hrs.)	ระดับเสียงสูงสุด (L _{max})
สำนักงานโรงโม่หินศิลาอ่างหิน	กุมภาพันธ์ 2565	64.9	96.9
	มิถุนายน 2565	61.0	91.6
	ธันวาคม 2565	62.4	94.5
	กุมภาพันธ์ 2566	62.6	106.5
	มิถุนายน 2566	62.9	97.1
	ธันวาคม 2566	63.8	96.7
	กุมภาพันธ์ 2567	62.1	98.5
	มิถุนายน 2567	62.0	93.3
	ธันวาคม 2567	60.4	92.4
ค่ามาตรฐาน ¹⁾		70.0	115.0

หมายเหตุ : ¹⁾ ประกาศคณะกรรมการสิ่งแวดล้อมแห่งชาติ ฉบับที่ 15 (พ.ศ. 2547) เรื่อง กำหนดมาตรฐานระดับเสียงโดยทั่วไป
* รายงานค่าสูงสุดในการตรวจวัด 3 วันต่อเนื่อง

รูปที่ 3-3 กราฟแสดงผลการตรวจวัดระดับเสียงเฉลี่ย 24 ชั่วโมง (Leq 24 hrs.) เปรียบเทียบกับค่ามาตรฐาน



รูปที่ 3-4 กราฟแสดงผลการตรวจวัดระดับเสียงสูงสุด (L_{max}) เปรียบเทียบกับค่ามาตรฐาน



3.2.3 ค่าความสั่นสะเทือน

จากผลการติดตามตรวจสอบค่าความสั่นสะเทือนจากการระเบิดหน้าเหมือง (ความถี่ ความเร็วของอนุภาค การขจัด และแรงอัดอากาศ) โครงการเหมืองแร่หินอุตสาหกรรมชนิดหินปูน เพื่ออุตสาหกรรมก่อสร้าง ประทานบัตรที่ 21089/16371 ของบริษัท ศิลาอ่างหิน จำกัด ร่วมแผนผังโครงการทำเหมืองเดียวกันกับ ประทานบัตรที่ 21094/16373 ของห้างหุ้นส่วนจำกัด อ่างศิลา และประทานบัตรที่ 21091/16372 ของ ห้างหุ้นส่วนจำกัด ศิลาเขาวง จำนวน 1 สถานี ได้แก่ บริเวณวัดถ้ำยอดทอง ที่ผ่านมาจนถึงเดือนธันวาคม 2567 พบว่า ผลการตรวจวัดมีค่าอยู่ในเกณฑ์มาตรฐานตามประกาศกระทรวงทรัพยากรธรรมชาติและสิ่งแวดล้อม เรื่อง กำหนดมาตรฐานควบคุมระดับเสียงและความสั่นสะเทือนจากการทำเหมืองหิน ตีพิมพ์ในราชกิจจานุเบกษา เล่ม 122 ตอนที่ 125 ง ลงวันที่ 29 ธันวาคม 2548 และมีบางช่วงเวลาผลการตรวจวัดมีค่าต่ำกว่าขีดความสามารถ ของเครื่องตรวจวัดความสั่นสะเทือนจะตรวจวัดได้ คือ มีค่าความถี่น้อยกว่า 1 เฮิรตซ์ ความเร็วอนุภาคสูงสุดน้อยกว่า 0.130 มิลลิเมตรต่อวินาที และการขจัดน้อยกว่า 0 มิลลิเมตร ยกเว้นในช่วงเดือนธันวาคม 2564 และเดือน กุมภาพันธ์ 2565 ใบอนุญาตการใช้วัตถุระเบิดหมดอายุ สรุปได้ดังตารางที่ 3-3

ตารางที่ 3-3 สรุปผลการตรวจวัดค่าความสั่นสะเทือนขณะระเบิดหน้าเหมือง

สถานี	เดือน/ปี ที่ตรวจวัด	พารามิเตอร์	ความถี่ (เฮิรตซ์)	ความเร็ว อนุภาค (มม./วินาที)	ค่ามาตรฐาน ¹⁾	ระยะขจัด (มม.)	ค่ามาตรฐาน ¹⁾	แรงอัด อากาศ
St.1	กุมภาพันธ์ 2565	TRANSVERSE	ไม่มีการระเบิดหน้าเหมือง เนื่องจากอยู่ระหว่างจัดซื้อใบอนุญาตให้ซื้อ มี ใช้ ซึ่งวัตถุ ระเบิด					
		VERTICAL						
		LONGITUDINAL						
	มิถุนายน 2565	TRANSVERSE	N/A	<0.130	-	0.000	-	<0.500
		VERTICAL	N/A	<0.130	-	0.000	-	
		LONGITUDINAL	N/A	<0.130	-	0.000	-	
	ธันวาคม 2565	TRANSVERSE	N/A	<0.130	-	0.000	-	<0.500
		VERTICAL	N/A	<0.130	-	0.000	-	
		LONGITUDINAL	N/A	<0.130	-	0.000	-	
	กุมภาพันธ์ 2566	TRANSVERSE	14	0.552	17.6	0.0324	0.20	4.915
		VERTICAL	23	0.307	28.9	0.005	0.20	
		LONGITUDINAL	17	0.236	21.4	0.004	0.20	
	มิถุนายน 2566	TRANSVERSE	N/A	<0.130	-	0.000	-	<0.500
		VERTICAL	N/A	<0.130	-	0.000	-	
		LONGITUDINAL	N/A	<0.130	-	0.000	-	
	ธันวาคม 2566	TRANSVERSE	N/A	0.126	-	0.000	-	2.219
		VERTICAL	5.6	<0.130	12.7	0.004	0.40	
		LONGITUDINAL	>100	<0.130	50.8	0.000	0.20	
	กุมภาพันธ์ 2567	TRANSVERSE	N/A	<0.130	-	0.000	-	<0.500
		VERTICAL	N/A	<0.130	-	0.000	-	
		LONGITUDINAL	N/A	<0.130	-	0.000	-	
	มิถุนายน 2567	TRANSVERSE	N/A	<0.130	-	0.000	-	<0.500
		VERTICAL	N/A	<0.130	-	0.000	-	
		LONGITUDINAL	N/A	<0.130	-	0.000	-	
	ธันวาคม 2567	TRANSVERSE	30	0.678	37.7	0.017	0.20	2.824
		VERTICAL	37	0.670	46.5	0.003	0.20	
		LONGITUDINAL	18	0.607	22.6	0.004	0.20	

หมายเหตุ : ¹⁾ ประกาศกระทรวงทรัพยากรธรรมชาติและสิ่งแวดล้อม เรื่อง กำหนดมาตรฐานควบคุมระดับเสียงและความสั่นสะเทือนจากการทำเหมือง
หิน ตีพิมพ์ในราชกิจจานุเบกษา เล่ม 122 ตอนที่ 125 ง ลงวันที่ 29 ธันวาคม 2548
N/A หมายถึง Frequency < 1 Hz, Velocity < 0.130 mm/sec และ Displacement < 0 mm
St.1 คือ วัดถ้ำยอดทอง

3.2.4 คุณภาพน้ำ

1) คุณภาพน้ำผิวดิน

จากข้อมูลผลการตรวจวัดคุณภาพน้ำผิวดินที่อยู่ใกล้เคียงพื้นที่โครงการเหมืองแร่หินอุตสาหกรรมชนิดหินปูน เพื่ออุตสาหกรรมก่อสร้าง ประทานบัตรที่ 21089/16371 ของบริษัท ศิลาอ่างหิน จำกัด ร่วมแผนผังโครงการทำเหมืองเดียวกันกับประทานบัตรที่ 21094/16373 ของห้างหุ้นส่วนจำกัด อ่างศิลา จำนวน 1 สถานี ได้แก่ บ่อรับน้ำ Sump ในชุมเหมือง ที่ผ่านมาจนถึงเดือนมิถุนายน 2567 พบว่า ผลการวิเคราะห์หมีค่าอยู่ในเกณฑ์มาตรฐานตามประกาศคณะกรรมการสิ่งแวดล้อมแห่งชาติ ฉบับที่ 8 (พ.ศ. 2537) ออกตามความในพระราชบัญญัติส่งเสริมและรักษาคุณภาพสิ่งแวดล้อมแห่งชาติ พ.ศ. 2535 เรื่อง กำหนดมาตรฐานคุณภาพน้ำในแหล่งน้ำผิวดิน ตีพิมพ์ในราชกิจจานุเบกษา เล่ม 111 ตอนที่ 16 ง ลงวันที่ 24 กุมภาพันธ์ 2537 (ประเภทที่ 3) สรุปได้ดังตารางที่ 3-4 และรูปที่ 3-5

2) คุณภาพน้ำใต้ดิน

จากข้อมูลผลการวิเคราะห์คุณภาพน้ำใต้ดินโดยรอบพื้นที่โครงการเหมืองแร่หินอุตสาหกรรมชนิดหินปูน เพื่ออุตสาหกรรมก่อสร้าง ประทานบัตรที่ 21089/16371 ของบริษัท ศิลาอ่างหิน จำกัด ร่วมแผนผังโครงการทำเหมืองเดียวกันกับประทานบัตรที่ 21094/16373 ของห้างหุ้นส่วนจำกัด อ่างศิลา จำนวน 1 สถานี ได้แก่ บ่อบาดาลวัดถ้ำยอดทอง ที่ผ่านมาจนถึงเดือนมิถุนายน 2567 พบว่า ผลการวิเคราะห์ส่วนใหญ่มีค่าอยู่ในเกณฑ์กำหนดที่เหมาะสมตามประกาศกระทรวงทรัพยากรธรรมชาติและสิ่งแวดล้อม เรื่อง กำหนดหลักเกณฑ์และมาตรการในทางวิชาการสำหรับการป้องกันด้านสาธารณสุขและการป้องกันในเรื่องสิ่งแวดล้อมเป็นพิษ พ.ศ. 2551 ตีพิมพ์ในราชกิจจานุเบกษา เล่ม 125 ตอนพิเศษ 85 ง ลงวันที่ 21 พฤษภาคม 2551 และมีบางพารามิเตอร์ที่มีค่าไม่อยู่ในเกณฑ์กำหนดที่เหมาะสม แต่อยู่ในเกณฑ์อนุโลมสูงสุด ได้แก่ ปริมาณของแข็งละลายทั้งหมด (TDS) และค่าความกระด้างทั้งหมด (Total Hardness) ทั้งนี้ อาจเป็นผลมาจากลักษณะภูมิประเทศบริเวณพื้นที่ดังกล่าวเป็นแหล่งแร่หินปูน ซึ่งมีองค์ประกอบทางเคมี คือ CaCO_3 โดยมี CaO เป็นองค์ประกอบ ร้อยละ 56 และ CO_2 ร้อยละ 44 ดังนั้น เมื่อเกิดการละลายจึงทำให้น้ำมีค่าความกระด้าง และปริมาณของแข็งละลายทั้งหมดค่อนข้างสูง สรุปได้ดังตารางที่ 3-5 และรูปที่ 3-6

ตารางที่ 3-4 สรุปผลการตรวจวิเคราะห์คุณภาพน้ำผิวดิน

สถานี	เดือน/ปีที่ ตรวจวัด	ผลการตรวจวัด									
		pH	TSS	TDS	Total Hardness	Turbidity	Sulfate	Total Iron	Arsenic	Cadmium	Lead
		-	mg/L	mg/L	mg/L as CaCO ₃	NTU	mg/L	mg/L	mg/L	mg/L	mg/L
St.1	กุมภาพันธ์ 2565	7.37	<5.0	364	212	1.1	14.5	<0.01	<0.01	<0.002	<0.01
	มิถุนายน 2565	7.68	<5.0	384	240	<1.0	20.4	<0.01	<0.01	<0.002	<0.01
	กุมภาพันธ์ 2566	7.6	<5.0	887	518	<1.0	12	<0.01	<0.01	<0.002	<0.01
	มิถุนายน 2566	7.7	<5.0	937	558	<1.0	20	<0.01	<0.01	<0.002	<0.01
	กุมภาพันธ์ 2567	7.2	<5.0	500	306	<1.0	11.2	<0.01	<0.01	<0.002	<0.01
	มิถุนายน 2567	7.2	<5.0	590	278	<1.0	12.8	<0.01	<0.01	<0.002	<0.01
ค่ามาตรฐาน ¹⁾		5.0-9.0	-	-	-	-	-	-	0.01	0.05*	0.05

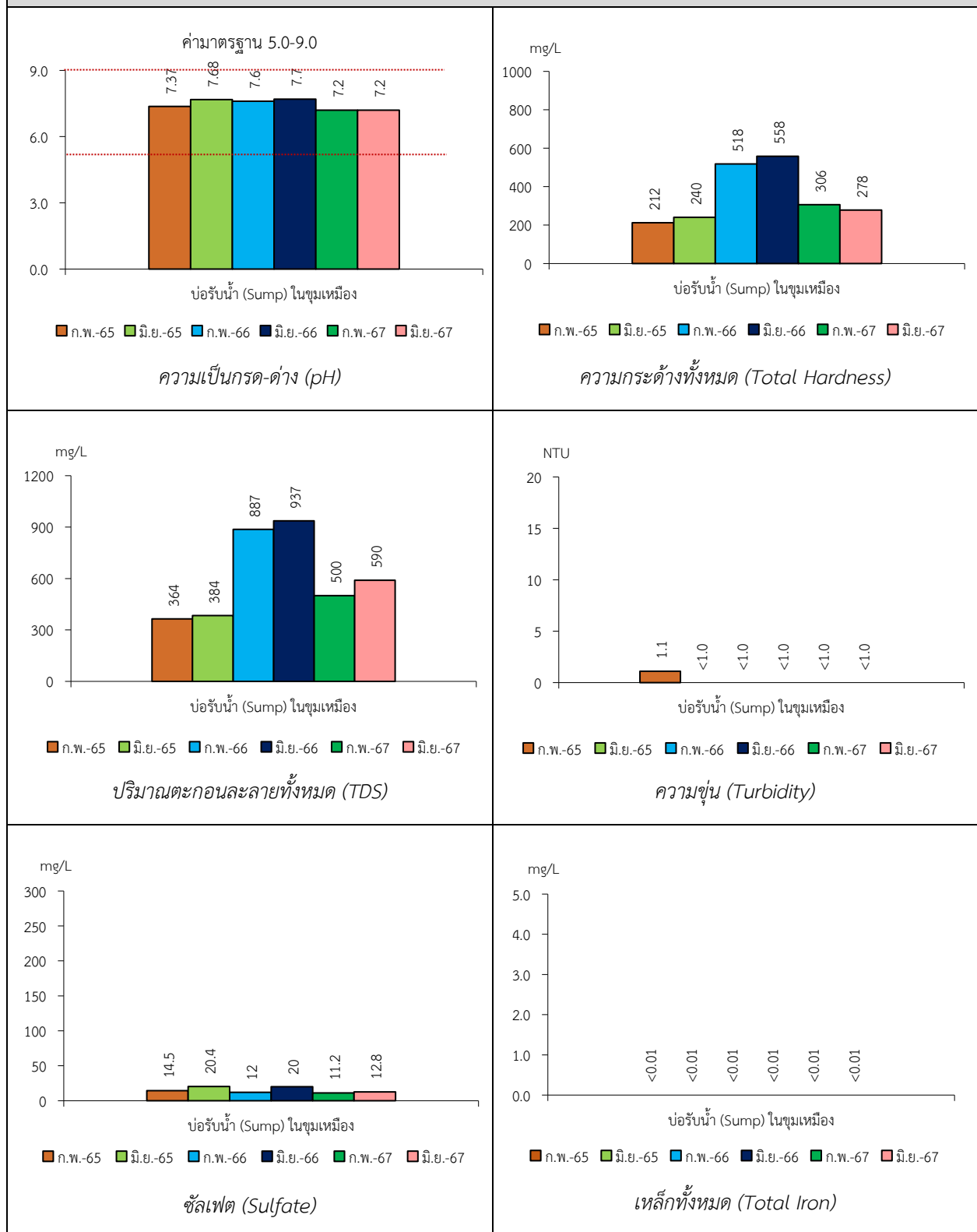
หมายเหตุ : ¹⁾ ประกาศคณะกรรมการสิ่งแวดล้อมแห่งชาติ ฉบับที่ 8 (พ.ศ. 2537) ออกตามความในพระราชบัญญัติส่งเสริมและรักษาคุณภาพสิ่งแวดล้อมแห่งชาติ พ.ศ. 2535 เรื่อง กำหนดมาตรฐานคุณภาพน้ำในแหล่งน้ำผิวดิน
ตีพิมพ์ในราชกิจจานุเบกษา เล่ม 111 ตอนที่ 16 ง ลงวันที่ 24 กุมภาพันธ์ 2537 (ประเภทที่ 3)
St.1 คือ บ่อรับน้ำ (Sump) ในชุมชนเมือง
* น้ำที่มีความกระด้างในรูปของ CaCO₃ ไม่เกิน 100 มิลลิกรัมต่อลิตร

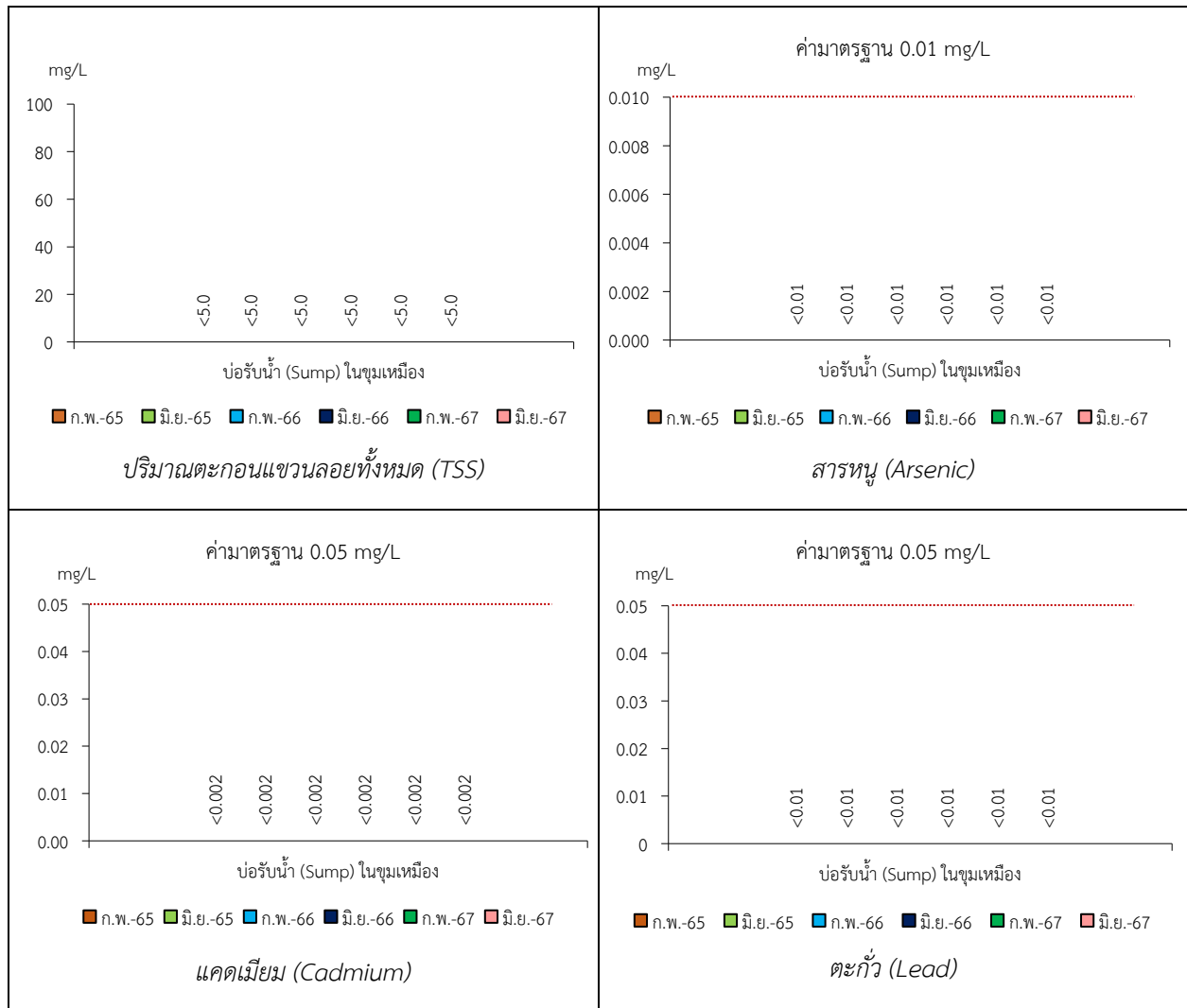
ตารางที่ 3-5 สรุปผลการตรวจวิเคราะห์คุณภาพน้ำใต้ดิน

สถานี	เดือน/ปีที่ ตรวจวัด	ผลการตรวจวัด									
		pH	TSS	TDS	Total Hardness	Turbidity	Sulfate	Total Iron	Arsenic	Cadmium	Lead
		-	mg/L	mg/L	mg/L as CaCO ₃	NTU	mg/L	mg/L	mg/L	mg/L	mg/L
St.2	กุมภาพันธ์ 2565	7.50	<5.0	398	315	<1.0	50.6	<0.01	<0.01	<0.002	<0.01
	มิถุนายน 2565	7.91	<5.0	439	347	<1.0	85.7	<0.01	<0.01	<0.002	<0.01
	กุมภาพันธ์ 2566	7.6	<5.0	380	316	<1.0	62	0.05	<0.01	<0.002	<0.01
	มิถุนายน 2566	7.9	<5.0	414	377	<1.0	73	0.05	<0.01	<0.002	<0.01
	กุมภาพันธ์ 2567	8.3	<5.0	473	360	<1.0	41.0	<0.01	<0.01	<0.01	<0.01
	มิถุนายน 2567	8.0	<5.0	419	339	<1.0	44.5	<0.01	<0.01	<0.01	<0.01
เกณฑ์กำหนดที่เหมาะสม ¹⁾		7.0-8.5	-	ไม่เกิน 600	ไม่เกิน 300	5	ไม่เกิน 200	ไม่เกิน 0.5	ต้องไม่มีเลย	ต้องไม่มีเลย	ต้องไม่มีเลย
เกณฑ์อนุโลมสูงสุด ¹⁾		6.5-9.2	-	1,200	500	20	250	1.0	0.05	0.01	0.05

หมายเหตุ : ¹⁾ ประกาศกระทรวงทรัพยากรธรรมชาติและสิ่งแวดล้อม เรื่อง กำหนดหลักเกณฑ์และมาตรการในทางวิชาการสำหรับการป้องกันด้านสาธารณสุขและการป้องกันในเรื่องสิ่งแวดล้อมเป็นพิษ พ.ศ. 2551 ตีพิมพ์ใน
ราชกิจจานุเบกษา เล่ม 125 ตอนพิเศษ 85 ง ลงวันที่ 21 พฤษภาคม 2551
St.2 คือ บ่อบาดาลวัดถ้ำยอดทอง

รูปที่ 3-5 กราฟแสดงผลการวิเคราะห์คุณภาพน้ำผิวดินเปรียบเทียบกับค่ามาตรฐาน





รูปที่ 3-6 กราฟแสดงผลการวิเคราะห์คุณภาพน้ำใต้ดินเปรียบเทียบกับค่ามาตรฐาน

