

## 1บทที่ 2 ผลการดำเนินการตามมาตรการป้องกัน และแก้ไขผลกระทบสิ่งแวดล้อม

### 2.1 การปฏิบัติตามเงื่อนไขสิ่งแวดล้อม

จากกิจกรรมการทำเหมืองตามโครงการเหมืองแร่หินอุตสาหกรรมชนิดหินปูนเพื่ออุตสาหกรรมก่อสร้าง ของ ห้างหุ้นส่วนจำกัด เชียงรายพัฒน์นันทน์ ประทานบัตรเลขที่ 31103/15287 ตั้งอยู่ที่ ตำบลป่าแะ อำเภอบ้านฝาง จังหวัดเชียงใหม่ ก่อให้เกิดการเปลี่ยนแปลงของสภาพแวดล้อมทั้งในด้านของสภาพภูมิประเทศ ภูมิอากาศ ซึ่งยังผลทำให้เกิดผลกระทบต่อสิ่งแวดล้อม ดังนั้นจึงจำเป็นต้องมีมาตรการป้องกันและแก้ไขผลกระทบสิ่งแวดล้อมเพื่อเป็นตัวกำหนดแนวทางการปฏิบัติเพื่อให้ผู้ประกอบการมีจิตสำนึกในการดูแล รักษา ป้องกันและแก้ไขปัญหาสิ่งแวดล้อมที่อาจจะเกิดขึ้นในอนาคต โดยรายละเอียด และผลการติดตามและตรวจสอบมาตรการป้องกันและแก้ไขผลกระทบโครงการเหมืองแร่หินอุตสาหกรรมชนิดหินปูนเพื่ออุตสาหกรรมก่อสร้าง ตั้งอยู่ที่ ตำบลป่าแะ อำเภอบ้านฝาง จังหวัดเชียงใหม่ ของ ห้างหุ้นส่วนจำกัด เชียงรายพัฒน์นันทน์ ประทานบัตรเลขที่ 31103/15287 ตามหนังสือแจ้งผลการพิจารณารายงานการวิเคราะห์ผลกระทบสิ่งแวดล้อมที่ วว 0804/17692 วันที่ 30 ธันวาคม 2540 และ ที่ อก 0508/450 วันที่ 1 กุมภาพันธ์ 2559 แสดงไว้ในตารางที่ 2-1 และ 2-2

ตารางที่ 2-1 สรุปมาตรการป้องกันและแก้ไขผลกระทบสิ่งแวดล้อมตามหนังสือแจ้งผลการพิจารณารายงานการวิเคราะห์ผลกระทบสิ่งแวดล้อม ที่ วว 0804/17692

เงื่อนไขตามมาตรการฯ	ผลการปฏิบัติตามมาตรการ	ปัญหาและอุปสรรค	รูปประกอบ
<b>1. มาตรการป้องกันผลกระทบที่เสนอไว้ในรายงานฯ</b> 1. เปิดทำเหมืองในลักษณะชั้นบันได กำหนดให้มีความสูงไม่เกิน 10 เมตร กว้างไม่ น้อยกว่า 10 เมตร และมีความลาดชันรวมไม่เกิน 45 องศา	-จากการสำรวจพบว่าทางโครงการมีการเปิดทำเหมืองในลักษณะชั้นบันได โดยความสูงชั้นบันไดไม่เกิน 10 ม. กว้างไม่น้อยกว่า 10 ม. และมีความลาดชันหน้าเหมืองโดยรวมไม่เกิน 45 องศา ตามที่มาตรการฯ กำหนด	-ไม่มี	ดังรูปที่ 2-1 หน้าเหมืองของโครงการที่มีการปรับแต่งให้เป็นไปตามที่มาตรการฯ กำหนด
2. การใช้วัตถุระเบิดในการเปิดหน้าเหมือง ให้ใช้วัตถุระเบิด AN-FO โดยใช้ปริมาณ 150 กิโลกรัมต่อจังหวะถ่วง และให้ทำการระเบิดวันละไม่เกิน 1 ครั้ง ในช่วงเวลา 16.00-17.00 น.	-จากการสอบถามพบว่าการวัตถุระเบิดในการเปิดเหมืองโดยใช้วัตถุระเบิด AN-FO ปริมาณ 150 กก./จังหวะถ่วงและให้ทำการระเบิดวันละไม่เกิน 1 ครั้ง ในช่วงเวลา 16.00-17.00 น. โดยมีการเปิดสัญญาณเตือนและสัญญาณธงให้มีการมองเห็นในระยะ 500 ม. และมีการทำป้ายแจ้งเตือนการระเบิดที่บริเวณทางเข้าโครงการ	-ไม่มี	ดังรูปที่ 2-2 ป้ายเตือนเขตการใช้วัตถุระเบิด
3. การเตรียมพื้นที่เปิดหน้าเหมืองและกิจกรรมที่ต่อเนื่องจากการทำเหมืองให้ทำเฉพาะ บริเวณที่เปิดทำเหมืองก่อนเท่านั้น บริเวณโดยังไม่มีการใช้ประโยชน์ให้คงสภาพเดิมไว้มากที่สุด	-ทางโครงการมีนโยบายเปิดพื้นที่เฉพาะบริเวณที่จะทำเหมืองเท่านั้น	-ไม่มี	ดังรูปที่ 2-24 แนวเสาแสดงแนวเขตการทำเหมือง

## ตารางที่ 2-1 (ต่อ)

เงื่อนไขตามมาตรการฯ	ผลการปฏิบัติตามมาตรการ	ปัญหาและอุปสรรค	รูปประกอบ
4. เส้นทางที่ใช้ในการขนส่งแร่ ต้องปรับปรุงแก้ไขให้เป็นถนนที่มีผิวจราจรที่ไม่ก่อให้เกิดการฟุ้งกระจายของฝุ่นละอองมาก และให้ฉีดพรมน้ำบนถนนประมาณวันละ 3-4 ครั้ง	-ทางโครงการจัดให้มีรถบรรทุกน้ำเพื่อใช้ฉีดพรมเส้นทางลำเลียงหินในพื้นที่โครงการ และบริเวณโรงโม่หิน ตลอดจนเส้นทางขนส่งในช่วงที่เป็นถนนลูกรังจากพื้นที่โครงการสู่พื้นที่ภายนอกประมาณวันละ 3-4 ครั้ง และจัดเจ้าหน้าที่คอยดูแลสภาพถนน จัดทำความสะดวกอัดปรับปรุงเส้นทางขนส่งและถนนสาธารณะ	-ไม่มี	<p>ดั่งรูปที่ 2-3 การฉีดพรมพื้นที่และเส้นทาง</p> <p>ดั่งรูปที่ 2-4 สภาพถนนที่มีการดูแลจากทางโครงการ</p>
5. กำหนดให้ความเร็วของยานพาหนะขนส่งไม่เกิน 30 กิโลเมตรต่อชั่วโมง ควบคุมน้ำ หนักบรรทุกให้เป็นไปตามที่ทางราชการกำหนด และในการบรรทุกแร่ต้องมีวัสดุปกคลุมแร่ให้มิดชิด	-มีข้อกำหนดในการใช้ความเร็วไม่เกิน 30 กม/ชม ในช่วงที่เป็นถนนลูกรังและผ่านชุมชน พร้อมทั้งให้ปิดคลุมกระบะบรรทุกให้มิดชิดก่อนออกนอกพื้นที่โครงการ ทั้งนี้ ให้หลีกเลี่ยงการขนส่งแร่ในช่วงเวลาราชการ และนักเรียนเดินทางไป-กลับที่ทำงานและโรงเรียน (เวลา 07.00-08.00 น. และ 15.30-16.30 น.) และโครงการมีเครื่องซังที่ได้มาตรฐานคอยกำหนดน้ำหนักบรรทุกให้เป็นไปตามที่ราชการกำหนด	-ไม่มี	<p>ดั่งรูปที่ 2-5 ข้อกำหนดในการจราจรของโครงการ และจุดปิดคลุมกระบะบรรทุกในโครงการ</p> <p>ดั่งรูปที่ 2-6 ตาข่ายเพื่อป้องกันการบรรทุกน้ำหนักเกิน</p>
6. ให้ดำเนินการปรับปรุงสภาพโรงโม่หินให้เป็นระบบปิด และจัดทำระบบป้องกันผลกระทบ ทบสิ่งแวดล้อม ให้เป็นไปตามประกาศกรมทรัพยากรธรณี เรื่องการประกอบกิจการโรงโม่หินอย่างเคร่งครัด	-มีการจัดทำโรงโม่หินเป็นระบบปิดและจัดทำระบบป้องกันผลกระทบสิ่งแวดล้อมให้เป็นไปตามประกาศกรมอุตสาหกรรมพื้นฐานและการเหมืองแร่ เรื่อง ให้โรงโม่บดหรือย่อยหิน มีระบบป้องกันผลกระทบสิ่งแวดล้อม ลงวันที่ 12 มกราคม 2548 พร้อมทั้งให้บำรุงรักษาและใช้ระบบในขณะที่ทำการผลิตแร่อย่างสม่ำเสมอ โดยเฉพาะระบบป้องกันและลดการฟุ้งกระจายของฝุ่นละออง	-ไม่มี	<p>ดั่งรูปที่ 2-7 โรงโม่หินที่ทำตามประกาศกรมอุตสาหกรรมพื้นฐานและการเหมืองแร่ของโครงการ</p>

## ตารางที่ 2-1 (ต่อ)

เงื่อนไขตามมาตรการฯ	ผลการปฏิบัติตามมาตรการ	ปัญหาและอุปสรรค	รูปประกอบ
7. พื้นที่การใช้ประโยชน์ในบริเวณพื้นที่โรงโม่หินต้องเป็นพื้นคอนกรีตหรือลาดยาง พร้อมทั้งให้ปลูกไม้ยืนต้นโตเร็วโดยรอบจำนวน 2 แถว โดยปลูกแบบสลับฟันปลาให้มีระยะ 2x2 เมตร	-ทางโครงการอยู่ในช่วงการจัดสร้างพื้นลาดยาง พร้อมทั้งให้ปลูกไม้ยืนต้นโตเร็วโดยรอบ จำนวน 2 แถว โดยปลูกแบบสลับฟันปลาให้มีระยะ 2x2 เมตร	-ไม่มี	ดังรูปที่ 2-7 แนวต้นไม้โดยรอบโรงโม่หิน
8. จัดเตรียมพื้นที่เก็บกองเศษดินเศษหิน จำนวน 8.34 ไร่ และสร้างบ่อดักตะกอน จำนวน 2 บ่อ ขนาดบ่อละ 20x20x2 ลูกบาศก์เมตร พร้อมทั้งสร้างคันทำนบและคูระบายน้ำล้อมรอบเพื่อระบายน้ำจากพื้นที่ทำเหมืองและพื้นที่เก็บกองเศษดินเศษหินลงสู่บ่อดักตะกอน นอกจากนี้ให้ปลูกพืชคลุมดิน บริเวณพื้นที่เก็บกอง คันทำนบ และรอบ ๆ คูระบายน้ำ เพื่อป้องกันการชะล้างและการพังทลาย	-มีการเตรียมพื้นที่เก็บกองเปลือกดินเศษหินจำนวน 8.34 ไร่ และสร้างบ่อดักตะกอน จำนวน 2 บ่อ ขนาดบ่อละ 20x20x2 ลูกบาศก์เมตร พร้อมทั้งสร้างคันทำนบและคูระบายน้ำล้อมรอบเพื่อระบายน้ำจากพื้นที่ทำเหมืองและพื้นที่เก็บกองเศษดินเศษหินลงสู่บ่อดักตะกอน นอกจากนี้ให้ปลูกพืชคลุมดิน บริเวณพื้นที่เก็บกอง คันทำนบ และรอบ ๆ คูระบายน้ำ เพื่อป้องกันการชะล้างและการพังทลาย	-ไม่มี	ดังรูปที่ 2-8. จุดกองเปลือกดินตามแผนผังโครงการ  ดังรูปที่ 2-9 ตัวอย่างบ่อดักตะกอนและคูระบายน้ำที่มีการดูแลให้มีประสิทธิภาพเป็นอย่างดี  ดังรูปที่ 2-10 คันทำนบดิน  รูปที่ 2-11 การซ่อมแซมคันทำนบดินในช่วงหน้าแล้งและเตรียมปลูกต้นไม้ในช่วงหน้าฝน
9. สร้างบ่อดักตะกอนขนาด 10 x 10 x 2.5 เมตร บริเวณมุมตึกหลักฐานที่ 2 และ สร้างคันทำนบและคูระบายน้ำระหว่างมุมตึกหลักฐานที่ 1 - 2 - 3 เพื่อเบี่ยงเบนทางน้ำลงสู่บ่อดักตะกอน เพื่อป้องกันการชะล้างตะกอนออกนอกบริเวณพื้นที่โรงโม่หิน	-มีการจัดสร้างบ่อดักตะกอนขนาด 10 x 10 x 2.5 เมตร บริเวณมุมตึกหลักฐานที่ 2 และ สร้างคันทำนบและคูระบายน้ำระหว่างมุมตึกหลักฐานที่ 1 - 2 - 3 เพื่อเบี่ยงเบนทางน้ำลงสู่บ่อดักตะกอน เพื่อป้องกันการชะล้างตะกอนออกนอกบริเวณพื้นที่โรงโม่หิน	-ไม่มี	ดังแสดงในรูปที่ 2-9

## ตารางที่ 2-1 (ต่อ)

เงื่อนไขตามมาตรการฯ	ผลการปฏิบัติตามมาตรการ	ปัญหาและอุปสรรค	รูปประกอบ
10. จัดเตรียมอุปกรณ์ป้องกันอันตรายส่วนบุคคลให้กับพนักงานทุกคน พร้อมตรวจสอบสภาพ ร่างกายของพนักงานทุกคนอย่างน้อยปีละ 2 ครั้ง	-มีการมอบอุปกรณ์ป้องกันอันตรายส่วนบุคคลให้พนักงานในโครงการตามชนิดของการทำงาน อย่างเหมาะสม และมีข้อกำหนดให้สวมใส่อุปกรณ์ดังกล่าวตลอดเวลาในการทำงาน -มีนโยบายทำการการตรวจสอบสุขภาพพนักงานปีละ 1 ครั้ง ตามที่มาตรการฉบับล่าสุดแก้ไข -การตรวจสอบสุขภาพพนักงานประจำปี 2565 ผลการตรวจสอบสุขภาพแสดงในภาคผนวก ก	-ไม่มี	ดังรูปที่ 2-12 อุปกรณ์ป้องกันอันตรายส่วนบุคคล
11. ให้ดำเนินการปรับปรุงและฟื้นฟูพื้นที่ที่ผ่านการทำเหมืองตามแผนการดำเนินงานของ โครงการ ก่อนอายุประทานบัตรจะหมด	-ทางโครงการทำการฟื้นฟูพื้นที่การทำเหมืองควบคู่ไปกับกิจกรรมการทำเหมืองของโครงการตามที่แผนผังโครงการกำหนดอย่างเคร่งครัด	-ไม่มี	ดังรูปที่ 2-13 การฟื้นฟูพื้นที่การทำเหมือง
12. ติดตามตรวจสอบคุณภาพอากาศ เสียง และแรงสั่นสะเทือน บริเวณวัดบ้านกือ สถานีอนามัยตำบลป่าแงะ บ้านสันปูเลย บ้านสามัคคี วัดถ้ำผาจรูญ และบริเวณโรงโม่หิน โดยทำการ ตรวจสอบปีละ 2 ครั้ง และรายงานผลการตรวจสอบให้สำนักงานนโยบายและแผนสิ่งแวดล้อมทราบทุกครั้ง	-มีการตรวจวัดคุณภาพสิ่งแวดล้อมตามที่มาตรการกำหนด โดยยึดการตรวจวัดตามมาตรการฉบับล่าสุด -ผลการตรวจวัดแสดงในบทที่ 3 และมีการจัดส่งรายงานปีละ 2 ครั้ง	-ไม่มี	

## ตารางที่ 2-1 (ต่อ)

เงื่อนไขตามมาตรการฯ	ผลการปฏิบัติตามมาตรการ	ปัญหาและอุปสรรค	รูปประกอบ
13. ติดตามตรวจสอบคุณภาพน้ำ บริเวณห้วยจำอ้อ น้ำแม่คงคลองชลประทาน ห้วยข้าวหลาม และน้ำบาดาลบ้านหนองสองห้อง โดยทำการตรวจวัดในช่วงฤดูฝน วิเคราะห์ค่าความเป็นกรด-ด่าง ตะกอนแขวนลอย ตะกอนละลาย ค่าความกระด้าง ความขุ่น และปริมาณเหล็กรวม และรายงานให้สำนักงานนโยบายและแผนสิ่งแวดล้อมทราบทุกครั้ง	-มีการตรวจวัดคุณภาพสิ่งแวดล้อมตามที่มาตรการกำหนด โดยยึดการตรวจวัดตามมาตรการฉบับล่าสุด -ผลการตรวจวัดแสดงในบทที่ 3 และมีการจัดส่งรายงานปีละ 2 ครั้ง	-ไม่มี	
<b>2. มาตรการป้องกันและแก้ไขผลกระทบสิ่งแวดล้อมที่กำหนดโดยสำนักงานนโยบายและแผนสิ่งแวดล้อม</b>  1. ในการเปิดทำเหมืองให้เปิดหน้าเหมืองไปทางด้านทิศเหนือเท่านั้น เพื่อป้องกัน ผลกระทบที่จะมีต่อวัดถ้ำผาจารย์	-ทางโครงการทำการการเปิดทำเหมืองให้เปิดหน้าเหมืองไปทางด้านทิศเหนือเท่านั้น เพื่อป้องกัน ผลกระทบที่จะมีต่อวัดถ้ำผาจารย์	-ไม่มี	
2. ในการดำเนินงานทำเหมืองแร่หากก่อให้เกิดผลกระทบต่อวัดถ้ำผาจารย์โดยเฉพาะใน ด้านแรงสั่นสะเทือนและเสียงจากการใช้วัตถุระเบิด จะต้องหยุดดำเนินงานทันทีและให้ตรวจสอบข้อเท็จจริง พร้อมทั้งดำเนินการแก้ไขผลกระทบที่เกิดขึ้น	-ทางโครงการยินดีแก้ไขปัญหาทุกกรณีที่มีสาเหตุจากกิจกรรมการทำเหมืองของโครงการ	-ไม่มี	
3. ให้ดำเนินการปลูกไม้ยืนต้นโตเร็วบริเวณขอบพื้นที่ประทานบัตรระหว่างหมุดหลักฐานที่ 2 - 4 และ 7 - 1 เพื่อลดผลกระทบด้านทัศนียภาพและลดการฟุ้งกระจายของฝุ่นละออง โดยปลูก ให้มีระยะปลูก 2 x2 เมตร จำนวนอย่างน้อย 4 แถว	-มีการปลูกไม้ยืนต้นโตเร็วบริเวณขอบพื้นที่ประทานบัตรระหว่างหมุดหลักฐานที่ 2 - 4 และ 7 - 1 เพื่อลดผลกระทบด้านทัศนียภาพและลดการฟุ้งกระจายของฝุ่นละออง โดยปลูก ให้มีระยะปลูก 2 x2 เมตร จำนวนอย่างน้อย 4 แถว	-ไม่มี	ดังรูปที่ 2-13 ตัวอย่างต้นไม้ที่ทำการปลูกในกิจกรรมการฟื้นฟูพื้นที่การทำเหมือง

## ตารางที่ 2-1 (ต่อ)

เงื่อนไขตามมาตรการฯ	ผลการปฏิบัติตามมาตรการ	ปัญหาและอุปสรรค	รูปประกอบ
4. ให้ปรับปรุงพื้นที่ระหว่างรอยต่อคำขอประทานบัตรระหว่าง หมวดหลักฐานที่ 1 - 2 และเชิงเขาของวัดถ้ำผาจารย์ และห้ามมิให้ นำเศษดินไปเก็บกองในบริเวณที่เป็นเชิงเขาถ้ำผาจารย์ โดย เด็ดขาด	-มีการจัดทำพื้นที่เว้นการทำเหมืองโดยรอบเขตประทานบัตร และไม่มีกิจกรรมตามแนวหมวดหลักฐานที่ 1 - 2 และเชิงเขา ของวัดถ้ำผาจารย์	-ไม่มี	ดังรูปที่ 2-14 แนวเว้นพื้นที่การทำเหมืองเชิงเขาของ วัดถ้ำผาจารย์
5. ให้ติดตามตรวจสอบวัดแรงสั่นสะเทือนบริเวณถ้ำผาจารย์ โดยตรวจวัดในขณะที่ทำการใช้วัตถุระเบิดเปิดหน้าเหมือง เป็น ประจำทุกสองเดือน และรายงานให้สำนักงานนโยบายและแผน สิ่งแวดล้อมทราบทุกครั้ง	-ผลการตรวจวัดแสดงในบทที่ 3 ตามรอบการตรวจวัดคุณภาพ สิ่งแวดล้อม	-ไม่มี	
6. ให้ดำเนินการปลูกต้นไม้ยืนต้นโตเร็วภายหลังจากได้ รับประทานบัตรแล้ว (ระยะ เตรียมการทำเหมือง) และก่อนที่จะ มีการดำเนินโครงการ โดยปลูกไม้ให้มีระยะ 2 x 2 เมตร (400 ต้น/ไร่) ในพื้นที่เว้นการทำเหมือง รวมทั้งให้มีการบำรุงรักษา ต้นไม้เหล่านั้นให้มีความเจริญ เติบโตที่ดี ทั้งนี้ให้เสนอแผนการ ปลูกต้นไม้ พร้อมทั้งระบุพันธุ์ไม้ พื้นที่ปลูก ให้สำนักงานนโยบาย และ แผนสิ่งแวดล้อม และกรมป่าไม้ เพื่อพิจารณาความ เหมาะสมก่อนดำเนินการ	-มีการปลูกต้นไม้ตามกิจกรรมการฟื้นฟูพื้นที่การทำเหมือง ตามที่มาตรการกำหนด	-ไม่มี	ดังแสดงในรูปที่ 2-13

## ตารางที่ 2-1 (ต่อ)

เงื่อนไขตามมาตรการฯ	ผลการปฏิบัติตามมาตรการ	ปัญหาและอุปสรรค	รูปประกอบ
7. หากได้รับการร้องเรียนจากราษฎรที่อาศัยอยู่บริเวณใกล้เคียงว่า ได้รับความเดือดร้อนรำคาญจากการดำเนินโครงการ หรือสาธารณสมบัติได้รับความเสียหายจากกิจกรรม เหมืองแร่ และสำนักงานนโยบายและแผนสิ่งแวดล้อมได้ตรวจพบว่า ไม่ปฏิบัติตามมาตรการที่ กำหนดไว้ ผู้ถือประทานบัตรจะต้อง ยินยอมยุติการทำเหมืองตามคำสั่งของทางราชการ แล้วแก้ไข เหตุแห่งความเดือดร้อนให้เสร็จสิ้นก่อนที่จะดำเนินการต่อไป	-หากได้รับการร้องเรียนจากราษฎรที่อาศัยอยู่บริเวณใกล้เคียงว่า ได้รับความเดือดร้อนรำคาญจากการดำเนินโครงการ หรือ สาธารณสมบัติได้รับความเสียหายจากกิจกรรม เหมืองแร่ และ สำนักงานนโยบายและแผนสิ่งแวดล้อมได้ตรวจพบว่า ไม่ปฏิบัติตามมาตรการที่ กำหนดไว้ ผู้ถือประทานบัตรยินยอมยุติการทำเหมืองตามคำสั่งของทางราชการ แล้วแก้ไข เหตุแห่งความเดือดร้อนให้เสร็จสิ้นก่อนที่จะดำเนินการต่อไป	-ไม่มี	
8. หากผู้ถือประทานบัตรมีความประสงค์ที่จะเปลี่ยนแปลง วิธีการทำเหมืองหรือ เปลี่ยนแปลงเพิ่มเติมชนิดแร่หรือการ ดำเนินงานที่แตกต่างจากที่เสนอไว้ในรายงานฯ จะต้องเสนอ รายละเอียดเกี่ยวกับวิธีการทำเหมืองและการดำเนินงานในการ เปลี่ยนแปลงดังกล่าว ประกอบกับ มาตรการป้องกันผลกระทบที่ สอดคล้องกับการเปลี่ยนแปลงใหม่ให้สำนักงานนโยบายและแผน สิ่งแวดล้อม พิจารณาให้ความเห็นชอบด้านสิ่งแวดล้อมก่อน	-จากการสอบถามพบว่ายังไม่มี ความประสงค์จะเปลี่ยนแปลง วิธีการทำเหมืองหรือ เปลี่ยนแปลงเพิ่มเติมชนิดแร่หรือการ ดำเนินงานที่แตกต่างจากที่เสนอไว้ในรายงานฯ	-ไม่มี	
9. ให้ทำการปรับปรุงฟื้นฟูพื้นที่โครงการฯ ที่ผ่านการทำเหมือง แร่แล้ว พร้อมทั้งให้ รายงานผลการดำเนินงานให้สำนักงาน นโยบายและแผนสิ่งแวดล้อมและกรมทรัพยากรธรณีทราบทุก 3 ปี นับจากวันที่ได้รับอนุญาตประทานบัตร	-มีการจัดทำรายงานฟื้นฟูพื้นที่การทำเหมืองทุก 3 ปี ตามที่ มาตรการกำหนด -รายงานฉบับล่าสุดคือ รายงานประจำปี 2563 แสดงใน ภาคผนวก ก โดยรายงานฉบับถัดไปจะได้จัดทำในปี 2566	-ไม่มี	



ตารางที่ 2-1 (ต่อ)

เงื่อนไขตามมาตรการฯ	ผลการปฏิบัติตามมาตรการ	ปัญหาและอุปสรรค	รูปประกอบ
10. ในระหว่างการทำเหมืองหากขุดพบวัตถุโบราณ หรือร่องรอยของโบราณคดี “ไม่ว่า เป็นภาพเขียนสีหรืออื่น ๆ ที่มีความสำคัญทางประวัติศาสตร์ จะต้องรายงานและขอความร่วมมือกรมศิลปากรหรือสำนักงานศิลปากรในท้องถิ่นเข้าไปดำเนินการตรวจสอบพื้นที่ ทั้งนี้ในระหว่างการสำรวจ จะต้องหยุดการทำเหมืองชั่วคราว และหากพิสูจน์แล้วว่าเป็นแหล่งโบราณคดี ผู้ถือประทานบัตรจะต้อง ปฏิบัติตามเงื่อนไขของหน่วยงานที่เกี่ยวข้อง โดยไม่มีข้อเรียกร้องใด ๆ	-จากการสอบถามพบว่ายังไม่มีขุดพบวัตถุโบราณ หรือร่องรอยของโบราณคดี “ไม่ว่า เป็นภาพเขียนสีหรืออื่น ๆ ที่มีความสำคัญทางประวัติศาสตร์	-ไม่มี	

ตารางที่ 2-2 สรุปมาตรการป้องกันและแก้ไขผลกระทบสิ่งแวดล้อมตามหนังสือแจ้งผลการพิจารณารายงานการวิเคราะห์ผลกระทบสิ่งแวดล้อม ที่ อก 0508/450

เงื่อนไขตามมาตรการฯ	ผลการปฏิบัติตามมาตรการ	ปัญหาและอุปสรรค	รูปประกอบ
1. ให้เว้นพื้นที่ไม่ทำเหมืองจากขอบแปลงพื้นที่ประทานบัตร โดยรอบ เป็นระยะ 10 เมตร พร้อมทั้งดูแลรักษาพันธุ์ไม้ที่มีอยู่เดิมไว้	-ทางโครงการมีการเว้นพื้นที่ไม่ทำเหมืองโดยรอบเขตประทานบัตร 10 เมตร และนำเปลือกดินจากการทำเหมืองคั่นทำนบ ความสูงประมาณ 2 เมตร โดยรอบเขตประทานบัตร พร้อมทั้งดูแลรักษาพันธุ์ไม้ที่มีอยู่เดิม และปลูกต้นไม้โตเร็ว -มีการใช้สัญลักษณ์ธงสีแดงแสดงเขตประทานบัตร ธงสีเขียวแสดงแนวเส้นการทำเหมือง และธงสีเหลืองแสดงขอบเขตพื้นที่การทำเหมือง	-ไม่มี	ดังรูปที่ 2-14 ตัวอย่างแนวเว้นพื้นที่ไม่ทำเหมือง โดยรอบเขตประทานบัตร ระยะ 10 เมตร  ดังรูปที่ 2-10 และ 2-13 คั่นดินและต้นไม้เดิมโดยรอบเขตประทานบัตร  ดังรูปที่ 2-15 ตัวอย่างแนวธงแสดงเขตพื้นที่ในโครงการ
2) กำหนดการเปิดหน้าเหมืองให้มีทิศทางและลำดับขั้นตอน ตลอดจนขอบเขตพื้นที่ทำเหมืองตามแผนผังโครงการทำเหมือง โดยเคร่งครัด ให้เปิดการทำเหมืองลดหลั่นลงไปเป็นลักษณะขั้นบันได มีความสูงของขั้นบันไดไม่เกิน 10 เมตร ความกว้างของขั้นบันไดไม่น้อยกว่า 10 เมตร ความชันหน้าขั้นบันไดประมาณ 80-90 องศา และควบคุมความลาดเอียงของหน้าเหมืองโดยรวมไม่เกิน 45 องศา	-จากการสำรวจพบว่าทางโครงการมีการเปิดทำเหมืองในลักษณะขั้นบันได โดยความสูงขั้นบันไดไม่เกิน 10 ม. กว้างไม่น้อยกว่า 10 ม. และมีความลาดชันหน้าเหมืองโดยรวมไม่เกิน 45 องศา ตามที่มาตรการฯ กำหนด	-ไม่มี	ดังรูปที่ 2-1 หน้าเหมืองของโครงการที่มีการปรับแต่งให้เป็นไปตามที่มาตรการฯ กำหนด
3) ใช้เครื่องเจาะระเบิดแบบดินตะขำที่มีเครื่องดูดฝุ่นติดตั้งบริเวณหัวเจาะหรือใช้น้ำหล่อลงในรูเจาะ เพื่อป้องกันและลดการฟุ้งกระจายของฝุ่นละอองที่เกิดจากการเจาะระเบิด	-มีการใช้เครื่องเจาะระเบิดที่มีอุปกรณ์ป้องกันการฟุ้งกระจายของฝุ่นละอองบริเวณหัวเจาะ	-ไม่มี	ดังรูปที่ 2-16 เครื่องเจาะระเบิดของโครงการ

## ตารางที่ 2-2 (ต่อ)

เงื่อนไขตามมาตรการฯ	ผลการปฏิบัติตามมาตรการ	ปัญหาและอุปสรรค	รูปประกอบ
4) ใช้ปริมาณวัตถุระเบิดต่อจังหวัดไม่เกิน 150 กก. โดยใช้ปุ๋ยแอมโมเนียไนเตรทผสมน้ำมันดีเซล (AN-FO) อัตราส่วน 94:6 โดยน้ำหนัก และใช้เก็บแบบหน่วงเวลา จุดระเบิดระหว่างเวลา 16.00-17.00 น. วันละ 1 ครั้ง ให้มีสัญญาณเตือนภัยมองเห็นชัดเจนและมีสัญญาณเสียงก่อนการระเบิดให้ได้ยินในระยะ 500 เมตร เป็นเวลานาน 3 นาที พร้อมจัดทำป้ายเตือนเวลาทำการระเบิดหินและเขตการใช้วัตถุระเบิดไว้ที่บริเวณปากทางเข้าเหมือง	-จากการสอบถามพบว่ามีการวัตถุระเบิดในการเปิดเหมืองโดยใช้วัตถุระเบิด AN-FO ปริมาณ 150 กก./จังหวัดและให้ทำการระเบิดวันละไม่เกิน 1 ครั้ง ในช่วงเวลา 16.00-17.00 น. โดยมีการเปิดสัญญาณเตือนและสัญญาณธงให้มีการมองเห็นในระยะ 500 ม. และมีการทำป้ายแจ้งเตือนการระเบิดที่บริเวณทางเข้าโครงการ	-ไม่มี	ดังรูปที่ 2-2 ป้ายเตือนเขตการใช้วัตถุระเบิด
5) ให้หลีกเลี่ยงการระเบิดย่อยหินที่มีขนาดใหญ่ ให้ใช้เครื่องเจาะกระแทกหรือเครื่องกระแทกทุบย่อยหินแทน	-ทางโครงการมีข้อปฏิบัติให้ใช้ให้ใช้เครื่องเจาะกระแทกหรือเครื่องกระแทกทุบย่อยหินแทนการระเบิดย่อยหินที่มีขนาดใหญ่	-ไม่มี	
6) ใช้พื้นที่บริเวณชุมชนเหมืองเก่า เนื้อที่ประมาณ 18.5 ไร่ เป็นพื้นที่เก็บกองเปลือกดินและเศษหินชั่วคราว โดยการแยกกองเปลือกดินไว้ต่างหาก เก็บกองเป็นชั้น ๆ สูงชั้นละ 5 เมตร มีความลาดเอียงด้านข้างประมาณ 30 องศา ทั้งนี้ บริเวณกองเปลือกดินที่ไม่มีการกองดินเพิ่มเติมให้ปลูกหญ้าหรือพืชคลุมดินเพื่อป้องกันการชะล้างของดิน	-มีการใช้พื้นที่บริเวณชุมชนเหมืองเก่าบางส่วนเก็บกองเศษหินและเปลือกดินชั่วคราวและได้ใช้ประกอบการปลูกพืชคลุมดิน พืชยืนต้น	-ไม่มี	ดังรูปที่ 2-17 ชุมเหมืองเก่าที่ดัดแปลงเป็นพื้นที่เก็บกองเปลือกดิน  ดังรูปที่ 2-8 จุดกองเปลือกดินตามแผนผังโครงการ

## ตารางที่ 2-2 (ต่อ)

เงื่อนไขตามมาตรการฯ	ผลการปฏิบัติตามมาตรการ	ปัญหาและอุปสรรคในการปฏิบัติ ตามมาตรการ	รูปประกอบ
7) สร้างคันด้านบดินอัดแน่น ขนาดฐานกว้างประมาณ 4 เมตร สันด้านบนกว้าง 2 เมตร ความสูง 1.5 เมตร ร่วมกับคูระบายน้ำ ขนาดกว้าง 1 เมตร ท้องร่องกว้าง 0.5 เมตร ความลึก 0.5 เมตร ตลอดแนวขอบเขตพื้นที่ทำเหมือง เพื่อควบคุมปริมาณน้ำฝนชะล้างพื้นที่โครงการ และบริเวณขอบบ่อเหมืองและเบี่ยงเบนทางน้ำให้ไหลลงบ่อดักตะกอน พร้อมทั้งปลูกพืชคลุมดิน และต้นไม้ ท้องถิ่นหรือไม่โตเร็วทรงสูงบนคันทำนบ และในพื้นที่เว้นไม่ทำเหมืองในระยะ 10 เมตร อย่างน้อย 3 แถว ระยะปลูก 2*2 เมตร แบบสลับฟันปลา เพื่อลดผลกระทบด้านทัศนียภาพพื้นที่โครงการ	-ทางโครงการมีการสร้างคันทำนบดินขนาดฐานกว้างประมาณ 4 เมตร สันด้านบนกว้าง 2 เมตร ความสูง 1.5 เมตร และคูระบายน้ำขนาดกว้าง 1 เมตร ท้องร่องกว้าง 0.5 เมตร ความลึก 0.5 เมตร ตามที่มาตรการกำหนดไว้รอบพื้นที่โครงการ และอยู่ในช่วงการเตรียมดินไม้ พืชคลุมดินเพื่อปลูกเพิ่มเติมในช่วงฤดูฝน	-ไม่มี	ดังรูปที่ 2-10 คันทำนบดิน  ดังรูปที่ 2-8 และ 2-9 คูระบายน้ำ
8) ออกแบบให้มีบ่อรับน้ำ (Sump) บริเวณพื้นที่ต่ำสุดของบ่อเหมืองให้เป็นพื้นที่รวบรวมน้ำไหลบ่าจากพื้นที่ทำเหมือง พร้อมติดตั้งเครื่องสูบน้ำจากบ่อดักกล่าวนำไปใช้ในกิจกรรมต่างๆ และชุดบ่อดักตะกอน จำนวน 3 บ่อ ตามที่กำหนดไว้ในแผนผังโครงการ ขนาดบ่อละ 10*10*2.5 เมตร หรือมีความจุไม่น้อยกว่า 200 ลบ.ม. เพื่อรองรับน้ำชะล้างพื้นที่โครงการ และพื้นที่โรงโม่หิน และให้ดำเนินการชุดลอกตะกอนดินจากบ่อและคูระบายน้ำ อย่างน้อยปีละ 1 ครั้ง หรือเมื่อมีตะกอนสะสมมากกว่า 1/3 ของบ่อและคูระบายน้ำ เพื่อรองรับปริมาณน้ำฝนชะล้างได้อย่างมีประสิทธิภาพ	-มีการออกแบบใช้กันเหมืองเป็นบ่อรับน้ำ และทำการสูบกกลับมาใช้ในโครงการเช่นการฉีดพรมพื้นที่โครงการ และรดน้ำต้นไม้ ทั้งนี้มีการจัดทำชุดบ่อดักตะกอนตามมาตรการกำหนดพร้อมได้จัดเตรียมเจ้าหน้าที่เพื่อคอยตรวจดูแล/ชุดลอก ตะกอนในบ่อดักตะกอนและคูระบายน้ำ	-ไม่มี	ดังรูปที่ 2-18 บ่อรับน้ำบริเวณพื้นที่ต่ำสุดของบ่อเหมือง  ดังรูปที่ 2-8 ตัวอย่างบ่อดักตะกอนและคูระบายน้ำที่มีการดูแลให้มีประสิทธิภาพเป็นอย่างดี

ตารางที่ 2-2 (ต่อ)

เงื่อนไขตามมาตรการฯ	ผลการปฏิบัติตามมาตรการ	ปัญหาและอุปสรรคในการปฏิบัติ ตามมาตรการ	รูปประกอบ
9) จัดให้มีรถบรรทุกน้ำ เพื่อใช้ฉีดพรมเส้นทางลำเลียงหินในพื้นที่โครงการ และบริเวณโรงโม่หิน ตลอดจนเส้นทางขนส่งในช่วงที่เป็นถนนลูกรังจากพื้นที่โครงการสู่พื้นที่ภายนอก อย่างน้อยวันละ 3-4 ครั้งหรือตามความเหมาะสมกับสภาพภูมิอากาศ เพื่อลดการฟุ้งกระจายของฝุ่นละออง พร้อมทั้งให้ดูแลเก็บกวาดฝุ่นตกค้างสะสมบนเส้นทางขนส่ง และปรับปรุงสภาพเส้นทางขนส่งและถนนสาธารณะที่ใช้ประโยชน์ในการขนส่งให้มีสภาพใช้งานได้ดีและปลอดภัยอยู่เสมอ	-ทางโครงการจัดให้มีรถบรรทุกน้ำเพื่อใช้ฉีดพรมเส้นทางลำเลียงหินในพื้นที่โครงการ และบริเวณโรงโม่หิน ตลอดจนเส้นทางขนส่งในช่วงที่เป็นถนนลูกรังจากพื้นที่โครงการสู่พื้นที่ภายนอก และจัดเจ้าหน้าที่คอยดูแลสภาพถนน จัดทำความสะอาดปรับปรุงเส้นทางขนส่งและถนนสาธารณะ	-ไม่มี	<p>ดั่งรูปที่ 2-3 การฉีดพรมพื้นที่และเส้นทาง</p> <p>ดั่งรูปที่ 2-4 สภาพถนนที่มีการดูแลจากทางโครงการ</p>
10) การขนส่งแร่จะต้องใช้ความเร็วและน้ำหนักของรถบรรทุกให้เป็นไปตามที่ทางราชการกำหนด และควบคุมความเร็วไม่เกิน 30 กม/ชม ในช่วงที่เป็นถนนลูกรังและผ่านชุมชน พร้อมทั้งให้ปิดคลุมกระบะบรรทุกให้มิดชิดก่อนออกนอกพื้นที่โครงการ ทั้งนี้ ให้หลีกเลี่ยงการขนส่งแร่ในช่วงเวลาเช้าและเย็น และนักเรียนเดินทางไป-กลับที่ทำงานและโรงเรียน (เวลา 07.00-08.00 น. และ 15.30-16.30 น.)	-มีข้อกำหนดในการใช้ความเร็วไม่เกิน 30 กม/ชม ในช่วงที่เป็นถนนลูกรังและผ่านชุมชน พร้อมทั้งให้ปิดคลุมกระบะบรรทุกให้มิดชิดก่อนออกนอกพื้นที่โครงการ ทั้งนี้ ให้หลีกเลี่ยงการขนส่งแร่ในช่วงเวลาเช้าและเย็น และนักเรียนเดินทางไป-กลับที่ทำงานและโรงเรียน (เวลา 07.00-08.00 น. และ 15.30-16.30 น.) และโครงการมีเครื่องซังที่ได้มาตรฐานคอยกำหนดน้ำหนักบรรทุกให้เป็นไปตามที่ราชการกำหนด	-ไม่มี	<p>ดั่งรูปที่ 2-5 ข้อกำหนดในการจราจรของโครงการ</p> <p>ดั่งรูปที่ 2-6 ตาข่ายเพื่อป้องกันการบรรทุกน้ำหนักเกิน</p>
11) ติดป้ายสัญญาณจราจรเตือนความเร็วและให้ระมัดระวังรถบรรทุกบริเวณริมเส้นทางขนส่งแร่ และบริเวณถนนเข้า-ออก ก่อนถึงแยกเข้าพื้นที่โครงการ และโรงโม่หิน ให้เห็นชัดเจน เป็นระยะข้างละประมาณ 100 เมตร	-ป้ายระวังรถบรรทุกเข้า-ออก	-ไม่มี	ดั่งรูปที่ 2-19 ตัวอย่างป้ายระวังรถบรรทุกเข้า-ออกของโครงการ

## ตารางที่ 2-2 (ต่อ)

เงื่อนไขตามมาตรการฯ	ผลการปฏิบัติตามมาตรการ	ปัญหาและอุปสรรค	รูปประกอบ
12) จัดหาและกำชับให้พนักงานสวมใส่อุปกรณ์ป้องกันอันตรายส่วนบุคคล เช่น หมวกนิรภัย รองเท้ากันภัย ถุงมือนิรภัย หน้ากากกันฝุ่น เครื่องป้องกันตา ป้องกันหู ฯลฯ ตามความเหมาะสมของลักษณะงานอย่างสม่ำเสมอ และมีน้ำดื่ม น้ำใช้ ที่พักและส้วมที่ถูกสุขลักษณะในเขตเหมืองแร่ พร้อมทั้งจัดให้มีการตรวจสอบสุขภาพของพนักงาน อย่างน้อยปีละ 1 ครั้ง โดนการตรวจร่างกายโดยทั่วไป ได้แก่ ระบบทางเดินหายใจ ระบบประสาทในการรับรู้ ความสามารถของการได้ยิน การเอ็กซเรย์ปอด และโรคปอดฝุ่นหิน และรายงานสรุปผลให้กรมอุตสาหกรรมพื้นฐานและการเหมืองแร่ และสำนักงานนโยบาย และแผนทรัพยากรธรรมชาติและสิ่งแวดล้อมทราบ	-มีการมอบอุปกรณ์ป้องกันอันตรายส่วนบุคคลให้พนักงานในโครงการตามชนิดของการทำงาน อย่างเหมาะสม และมีข้อกำหนดให้สวมใส่อุปกรณ์ดังกล่าวตลอดเวลาในการทำงาน -มีนโยบายทำการการตรวจสุขภาพพนักงานปีละ 1 ครั้ง ตามที่มาตรการกำหนดโดยการตรวจสุขภาพประจำปี 2565 ผลการตรวจสุขภาพแสดงในภาคผนวก ก	-ไม่มี	ดังรูปที่ 2-12 อุปกรณ์ป้องกันอันตรายส่วนบุคคล  ดังรูปที่ 2-20 อุปกรณ์ปฐมพยาบาล
13) ปรับปรุงโรงโม่หินให้เป็นระบบปิด และจัดให้มีระบบป้องกันผลกระทบสิ่งแวดล้อมให้ครบถ้วน ตามข้อกำหนดประกาศกรมอุตสาหกรรมพื้นฐานและการเหมืองแร่ เรื่อง ให้โรงโม่บดหรือย่อยหิน มีระบบป้องกันผลกระทบสิ่งแวดล้อม ลงวันที่ 12 มกราคม 2548 พร้อมทั้งให้บำรุงรักษาและใช้ระบบในขณะทำการผลิตแร่อย่างสม่ำเสมอ โดยเฉพาะระบบป้องกันและลดการฟุ้งกระจายของฝุ่นละออง	-มีการจัดทำโรงโม่หินเป็นระบบปิดและจัดทำระบบป้องกันผลกระทบสิ่งแวดล้อมให้เป็นไปตามประกาศกรมอุตสาหกรรมพื้นฐานและการเหมืองแร่ เรื่อง ให้โรงโม่บดหรือย่อยหิน มีระบบป้องกันผลกระทบสิ่งแวดล้อม ลงวันที่ 12 มกราคม 2548 พร้อมทั้งให้บำรุงรักษาและใช้ระบบในขณะทำการผลิตแร่อย่างสม่ำเสมอ โดยเฉพาะระบบป้องกันและลดการฟุ้งกระจายของฝุ่นละออง -ทางโครงการอยู่ในระหว่างการปรับปรุงรางระบายน้ำรอบโรงโม่หิน	-ไม่มี	ดังรูปที่ 2-7 โรงโม่หินที่ทำตามประกาศกรมอุตสาหกรรมพื้นฐานและการเหมืองแร่ของโครงการ

ตารางที่ 2-2 (ต่อ)

เงื่อนไขตามมาตรการฯ	ผลการปฏิบัติตามมาตรการ	ปัญหาและอุปสรรคในการปฏิบัติ ตามมาตรการ	รูปประกอบ
<p>14) ให้ผู้ถือประทานบัตรดำเนินการ ดังนี้</p> <p>14.1 จัดตั้งกองทุนฟื้นฟูพื้นที่เหมืองแร่ โดยให้จัดสรรเงินงบประมาณ จำนวน 34,000 บาทต่อไร่ ของพื้นที่ที่ต้องฟื้นฟูในแต่ละปีหรือแต่ละช่วงเวลา เพื่อใช้จ่ายสำหรับดำเนินงานด้านการฟื้นฟูพื้นที่ที่ผ่านการทำเหมืองแร่แล้วและพื้นที่ที่เกี่ยวข้อง</p> <p>14.2 จัดตั้งกองทุนเฝ้าระวังสุขภาพ กำหนดจากอัตราการผลิตแร่ในอัตรา 0.50 บาทต่อเมตริกตัน แต่ต้องไม่น้อยกว่าปีละ 200,000 บาท ให้นำเงินเข้ากองทุนในเดือนแรกหลังได้รับอนุญาตการต่ออายุประทานบัตร เพื่อเป็นค่าใช้จ่ายในการตรวจสอบสุขภาพประชาชนรอบพื้นที่เหมืองแร่</p> <p>14.3 จัดตั้งกองทุนพัฒนาหมู่บ้านรอบพื้นที่เหมืองแร่ กำหนดจากอัตราการผลิตแร่ในอัตรา 1 บาทต่อเมตริกตัน แต่ต้องไม่น้อยกว่าปีละ 500,000 บาท ให้นำเงินเข้ากองทุนในเดือนแรกหลังได้รับอนุญาตการต่ออายุประทานบัตร เพื่อดำเนินกิจกรรมด้านมวลชนสัมพันธ์</p> <p>ทั้งนี้ ให้มีหลักฐานทางบัญชีให้เจ้าหน้าที่ที่สามารถตรวจสอบได้ และการบริหารจัดการกองทุนดังกล่าว ให้มีคณะกรรมการบริหารกองทุนประกอบด้วย ผู้ถือประทานบัตร ผู้แทนภาคประชาชน และผู้แทนส่วนราชการท้องถิ่น และให้เพิ่มเจ้าหน้าที่สาธารณสุข เจ้าหน้าที่พัฒนาชุมชน ผู้แทนสถานศึกษาและวัดเข้าร่วมเป็นคณะกรรมการด้วย โดยจัดให้มีการประชุมคณะกรรมการจัดการเพื่อบริหารเงินกองทุนฯ อย่างน้อยปีละ 2 ครั้ง พร้อมทั้งรายงานผลการดำเนินงานของกองทุน และสำเนาบัญชีธนาคารแสดงสถานะทางการเงินของกองทุนโดยแนบไปพร้อมกับรายงานผลการประชุมคณะกรรมการมวลชนสัมพันธ์ของโครงการหรือกลุ่มเหมือง ส่งให้กรมอุตสาหกรรมพื้นฐานและการเหมืองแร่ สำนักนโยบายและแผนทรัพยากรธรรมชาติและสิ่งแวดล้อม และหน่วยงานที่เกี่ยวข้องทราบทุกปี หรือให้เป็นไปตามแนวทางที่กรมอุตสาหกรรมพื้นฐานและการเหมืองแร่กำหนด</p>	<p>-ทางโครงการมีการจัดตั้งกองทุนฟื้นฟูพื้นที่เหมืองแร่ จัดตั้งกองทุนเฝ้าระวังสุขภาพ และจัดตั้งกองทุนพัฒนาหมู่บ้านรอบพื้นที่เหมืองแร่ ตามที่มาตรการกำหนด</p> <p>- รายละเอียดแสดงในภาคผนวก ก</p>	<p>-ไม่มี</p>	<p>ดังรูปที่ 2-21 บัญชีกองทุนฟื้นฟูพื้นที่เหมืองแร่ของโครงการ</p> <p>ดังรูปที่ 2-22 บัญชีกองทุนเฝ้าระวังสุขภาพของโครงการ</p> <p>ดังรูปที่ 2-23 บัญชีกองทุนพัฒนาหมู่บ้านรอบพื้นที่เหมืองของโครงการ</p>

ตารางที่ 2-2 (ต่อ)

เงื่อนไขตามมาตรการฯ	ผลการปฏิบัติตามมาตรการ	ปัญหาและอุปสรรคในการปฏิบัติ ตามมาตรการ	รูปประกอบ
<p>15) ให้ติดตามตรวจสอบคุณภาพสิ่งแวดล้อม ปีละ 2 ครั้ง ในช่วงเดือนมีนาคม-เมษายน และเดือนตุลาคม-พฤศจิกายน และรายงานผลให้กรมอุตสาหกรรมพื้นฐานและการเหมืองแร่ สำนักงานนโยบายและแผนทรัพยากรธรรมชาติและสิ่งแวดล้อม และหน่วยงานที่เกี่ยวข้องทราบ โดยมีรายละเอียด ดังนี้</p> <p>15.1) ตรวจวัดปริมาณฝุ่นละอองรวมในอากาศ (TSP) และระดับเสียงทั่วไป 24 ชั่วโมง จำนวน 4 สถานี ได้แก่ บริเวณสำนักงานโรงโม่หินของโครงการ วัดถ้ำผาจุры วัดต้นก้อ และชุมชนบ้านสันปูเลย ทั้งนี้ ให้มีการตรวจวัดความเข้มข้นฝุ่นแบบ Smoke Opacity Meter ในโรงโม่หินในช่วงเวลาที่มีการตรวจวัดปริมาณฝุ่นละอองรวมด้วย</p> <p>15.2) ตรวจวัดแรงสั่นสะเทือนจากการใช้วัตถุระเบิด จำนวน 4 สถานี ได้แก่ ได้แก่ บริเวณสำนักงานโรงโม่หินของโครงการ วัดถ้ำผาจุры วัดต้นก้อ และชุมชนบ้านสันปูเลย</p> <p>15.3) ตรวจวัดคุณภาพน้ำผิวดินและน้ำใต้ดิน จำนวน 3 สถานี ได้แก่ ห้วยข้าวหลาม หรือหนองจำอ้อใต้ น้ำในชุมเหมือง และน้ำบาดาลบ้านหนองสองห้อง โทนการตรวจวิเคราะห์ค่าความเป็นกรด-ด่าง ตะกอนแขวนลอย ตะกอนละลาย ความกระด้าง ความขุ่น และปริมาณเหล็กกรรม</p>	<p>-ผลการตรวจวัดคุณภาพสิ่งแวดล้อมแสดงไว้ในบทที่ 3</p>	<p>-ไม่มี</p>	



## ตารางที่ 2-2 (ต่อ)

เงื่อนไขตามมาตรการฯ	ผลการปฏิบัติตามมาตรการ	ปัญหาและอุปสรรคในการปฏิบัติ ตามมาตรการ	รูปประกอบ
<p>16) ให้ทำการฟื้นฟูสภาพพื้นที่ที่ใช้ทำเหมืองควบคู่ไปกับการทำเหมืองดังนี้</p> <p>16.1 คู่อรัศยาศักยภาพพื้นที่ที่มีอยู่เดิม และปลูกต้นไม้ท้องถิ่นหรือไม้โตเร็วเสริมทดแทนต้นไม้ที่ตายลง เช่น ยูคาลิปตัส สนประติพัทธ์ กระถินเทพาหรือพันธุ์ไม้อื่นที่เหมาะสม ในพื้นที่ที่เว้นไม่ทำเหมือง คันทำนบดิน พร้อมทั้งบำรุงรักษาต้นไม้เหล่านั้นให้มีความเจริญเติบโตที่ดี เพื่อเพิ่มพื้นที่สีเขียวและลดผลกระทบด้านทัศนียภาพพื้นที่โครงการ</p> <p>16.2 ขุดหลุมหรือร่องบนชั้นบันไดหน้าเหมืองบนภูเขาที่ทำถึงขอบเขตที่ทำเหมืองแล้วพร้อมนำเปลือกดินมาใส่หลุมหรือร่องดังกล่าว รวมทั้งพื้นที่ชั้นบันไดให้เต็มแล้วปลูกพืชคลุมดิน และไม้พุ่ม ต้นไม้ท้องถิ่นหรือไม้โตเร็ว ระยะปลูก 2*2 เมตร แบบสลับฟันปลา ดังแนวทางดำเนินการในเอกสาร</p> <p>16.3 พื้นที่เหมืองซึ่งมีลักษณะเป็นบ่อเหมืองลึกลงไปจากพื้นดินโดยรอบ ให้ปรับแต่งความลาดชันผนังและพื้นของชั้นบันไดให้มีเสถียรภาพแข็งแรงและปลอดภัย โดยการปลูกพืชคลุมดิน และหญ้าแฝก เพื่อป้องกันการชะล้างพังทลายของดินและพัฒนาเป็นบ่อเก็บกักน้ำเพื่อใช้สอยต่อไป</p> <p>ทั้งนี้ ให้จัดทำแผนและรายงานผลการดำเนินงานฟื้นฟูพื้นที่เหมืองแร่ให้กรมอุตสาหกรรมพื้นฐานและการเหมืองแร่ สำนักงานนโยบายและแผนทรัพยากรธรรมชาติและสิ่งแวดล้อม และหน่วยงานที่เกี่ยวข้องทราบทุก 3 ปี นับจากวันที่ได้รับอนุญาตการต่ออายุประทานบัตร</p>	<p>-ทางโครงการมีนโยบายฟื้นฟูพื้นที่ที่ผ่านการทำเหมืองควบคู่ไปกับการดำเนินกิจกรรมการทำเหมืองของโครงการ โดยจะได้จัดทำรายงานผลการดำเนินงานฟื้นฟูพื้นที่เหมืองแร่ให้กรมอุตสาหกรรมพื้นฐานและการเหมืองแร่ สำนักงานนโยบายและแผนทรัพยากรธรรมชาติและสิ่งแวดล้อม และหน่วยงานที่เกี่ยวข้องทราบทุก 3 ปี นับจากวันที่ได้รับอนุญาตการต่ออายุประทานบัตร ตามที่มาตรการกำหนด</p> <p>--รายงานการฟื้นฟูพื้นที่การทำเหมืองฉบับล่าสุด แสดงในภาคผนวก ก</p>	-ไม่มี	

ตารางที่ 2-2 (ต่อ)

เงื่อนไขตามมาตรการฯ	ผลการปฏิบัติตามมาตรการ	ปัญหาและอุปสรรคในการปฏิบัติ ตามมาตรการ	รูปประกอบ
17) หากผู้ถือประทานบัตรมีความประสงค์จะปรับเปลี่ยนแผน พื้นที่จากการทำเหมืองแร่ที่สอดคล้องกับข้อเท็จจริงหรือการ ปรับปรุงแผนงานให้ดีกว่าเดิม ให้จัดทำแผนพื้นที่จากการทำ เหมืองแร่ฉบับใหม่ พร้อมงบประมาณกองทุนที่สอดคล้องกัน ส่ง ให้กรมอุตสาหกรรมพื้นฐานและการเหมืองแร่เพื่อพิจารณาให้ ความเห็นชอบก่อนดำเนินการ	-จากการสอบถามพบว่าทางผู้ถือประทานบัตรยังไม่มี ความ ประสงค์จะปรับเปลี่ยนแผนพื้นที่จากการทำเหมืองแร่	-ไม่มี	
18) ให้รื้อถอนอาคารหรือสิ่งปลูกสร้าง เครื่องจักรอุปกรณ์ที่ใช้ใน การทำเหมืองออกจากบริเวณพื้นที่ทำเหมือง แล้วปรับสภาพพื้นที่ พื้นที่ที่ผ่านการทำเหมืองแล้ว ตามแผนฟื้นฟูจากการทำเหมืองแร่ โดยดำเนินงานให้แล้วเสร็จก่อนประทานบัตรจะสิ้นอายุ ไม่น้อย กว่า 1 เดือน	-โครงการมีนโยบายรื้อถอนอาคารหรือสิ่งปลูกสร้าง เครื่องจักร อุปกรณ์ที่ใช้ในการทำเหมืองออกจากบริเวณพื้นที่ทำเหมือง แล้วปรับสภาพพื้นที่ที่ผ่านการทำเหมืองแล้ว ตามแผน ฟื้นฟูจากการทำเหมืองแร่ โดยดำเนินงานให้แล้วเสร็จก่อน ประทานบัตรจะสิ้นอายุ ไม่น้อยกว่า 1 เดือน	-ไม่มี	
19) ให้ผู้ถือประทานบัตรส่งรายงานผลการปฏิบัติตามมาตรการ ป้องกันและแก้ไขผลกระทบสิ่งแวดล้อมและมาตรการติดตาม ตรวจสอบผลกระทบสิ่งแวดล้อม ให้กรมอุตสาหกรรมพื้นฐานและ การเหมืองแร่ และสำนักงานนโยบายและแผน ทรัพยากรธรรมชาติและสิ่งแวดล้อม และหน่วยงานที่เกี่ยวข้อง ทราบและตรวจสอบทุก 6 เดือน ในช่วงเดือนพฤษภาคม- กรกฎาคม และเดือนพฤศจิกายน-มกราคม ของทุกปี	-โครงการมีนโยบายจัดทำรายงานฯ ปีละ 2 ครั้งตามที่มาตรการ กำหนดและจัดส่งให้หน่วยงานที่เกี่ยวข้องตามระยะเวลาที่ มาตรการกำหนดในช่วงเดือนพฤษภาคม-กรกฎาคม และเดือน พฤศจิกายน-มกราคม ของทุกปี	-ไม่มี	
20) หากได้รับการร้องเรียนจากราษฎรที่อาศัยอยู่บริเวณใกล้เคียง ได้รับความเดือดร้อนรำคาญจากการดำเนินโครงการหรือสาธารณ สมบัติได้รับความเสียหายจากกิจกรรมเหมืองแร่ และกรม อุตสาหกรรมพื้นฐานและการเหมืองแร่ได้ตรวจสอบพบว่า ไม่	-ทางโครงการยินดีหยุดการทำเหมืองเพื่อแก้ไขปัญหที่เกิดขึ้นกับชุมชน จากนั้นจึงจะค่อยดำเนินการทำเหมืองต่อไป	-ไม่มี	

ตารางที่ 2-2 (ต่อ)

เงื่อนไขตามมาตรการฯ	ผลการปฏิบัติตามมาตรการ	ปัญหาและอุปสรรคในการปฏิบัติตามมาตรการ	รูปประกอบ
ปฏิบัติตามมาตรการกำหนดไว้ ผู้ถือประทานบัตรจะต้องยินยอมยุติการทำเหมืองตามคำสั่งของทางราชการแล้วแก้ไขเหตุแห่งความเดือดร้อนให้เสร็จสิ้นก่อนที่จะดำเนินการต่อไป			
21) หากผู้ถือประทานบัตรมีความประสงค์จะเปลี่ยนแปลงรายละเอียดการทำเหมืองหรือการดำเนินกิจกรรมเกี่ยวเนื่องที่แตกต่างจากที่เสนอไว้ในรายงานการศึกษาผลกระทบสิ่งแวดล้อมและมาตรการป้องกันและแก้ไขสำหรับคำขอต่ออายุประทานบัตร จะต้องเสนอรายละเอียดที่จะเปลี่ยนแปลงดังกล่าว พร้อมทั้งข้อมูลเหตุผลความจำเป็นและมาตรการป้องกันแก้ไขผลกระทบสิ่งแวดล้อมที่สอดคล้องกับการแปลงให้กรมอุตสาหกรรมพื้นฐานและการเหมืองแร่ พิจารณาให้ความเห็นชอบก่อน	-ทางโครงการยังไม่มี ความประสงค์จะเปลี่ยนแปลงรายละเอียดการทำเหมืองหรือการดำเนินกิจกรรมเกี่ยวเนื่องที่แตกต่างจากที่เสนอไว้ในรายงานการศึกษาผลกระทบสิ่งแวดล้อมและมาตรการป้องกันและแก้ไขสำหรับคำขอต่ออายุประทานบัตร		
22) ในระหว่างการทำเหมืองหากขุดพบวัตถุโบราณ หรือร่องรอยของโบราณคดี ไม่ว่าจะเป็นภาพเขียนสีหรืออื่น ๆ ที่มีความสำคัญทางประวัติศาสตร์ จะต้องรายงานและขอความร่วมมือกรมศิลปากร หรือสำนักงานศิลปากรในท้องที่เข้าไปดำเนินการตรวจสอบพื้นที่ ทั้งนี้ ในระหว่างการสำรวจจะต้องหยุดการทำเหมืองชั่วคราวและหากพิสูจน์พบว่าเป็นแหล่งโบราณคดีผู้ถือประทานบัตรจะต้องปฏิบัติตามเงื่อนไขของหน่วยงานที่เกี่ยวข้อง โดยไม่มีข้อเรียกร้องใดๆ	-จากการสอบถามพบว่ายังไม่มี การขุดค้นพบวัตถุโบราณ หรือร่องรอยของโบราณคดี ไม่ว่าจะเป็นภาพเขียนสีหรืออื่น ๆ	-ไม่มี	



รูปที่ 2-1 หน้าเหมืองของโครงการที่มีการปรับแต่งให้เป็นไปตามที่  
มาตรการฯ กำหนด



รูปที่ 2-1 (ต่อ)



รูปที่ 2-1 (ต่อ)




รูปที่ 2-1 (ต่อ)




รูปที่ 2-2 ป้ายเตือนเขตการใช้วัตถุระเบิด



รูปที่ 2-2 (ต่อ)



รูปที่ 2-3 การฉีดพรมพื้นที่และเส้นทาง



รูปที่ 2-4 สภาพถนนที่มีการดูแลจากทางโครงการ





รูปที่ 2-5 ข้อกำหนดในการจราจรของโครงการ



รูปที่ 2-5 (ต่อ) จุดปิดคลุมกระเบบรถทุกในโครงการ



รูปที่ 2-6 ตาข่ายเพื่อป้องกันการบรรทุกน้ำหนักเกิน



รูปที่ 2-6 (ต่อ)



รูปที่ 2-7 โรงโม่หินที่ทำตามประกาศกรมอุตสาหกรรมพื้นฐานและการเหมืองแร่ของโครงการ



รูปที่ 2-7 (ต่อ) การสเปรย์น้ำที่ปลายสายพานลำเลียงหิน



รูปที่ 2-7 (ต่อ) การปิดคลุมสายพานลำเลียง



รูปที่ 2-7 (ต่อ) คุรระบายน้ำโดยรอบโรงโม่หิน





รูปที่ 2-8. จุดกองเปลือกดินตามแผนผังโครงการ



รูปที่ 2-8. (ต่อ) คั่นทำนบดินโดยรอบจุดกองเปลือกดิน



รูปที่ 2-8. (ต่อ) คูระบายน้ำรอบจุดกองเปลือกดิน



รูปที่ 2-9 ตัวอย่างบ่อตกตะกอนและคูระบายน้ำที่มีการดูแลให้มีประสิทธิภาพเป็นอย่างดี



รูปที่ 2-9 (ต่อ) คูระบายน้ำโดยรอบ



รูปที่ 2-10 คั่นทำนบดินของโครงการ



รูปที่ 2-10 (ต่อ) การปลูกพืชคลุมดินบริเวณผนังคั่นทำนบดิน และปลูกต้นไม้บนคั่นทำนบดิน



รูปที่ 2-11 การซ่อมแซมคั่นทำนบดินในช่วงหน้าแล้งและเตรียมปลูกต้นไม้ในช่วงหน้าฝน





รูปที่ 2-12 อุปกรณ์ป้องกันอันตรายส่วนบุคคล



รูปที่ 2-13 ตัวอย่างต้นไม้ที่ทำการปลูกในกิจกรรมการฟื้นฟูพื้นที่  
การทำเหมือง



รูปที่ 2-13 (ต่อ)



รูปที่ 2-13 (ต่อ)



รูปที่ 2-14 แนวเส้นพื้นที่การทำเหมืองเชิงเขาของวัดถ้ำผาจุย



รูปที่ 2-15 ตัวอย่างแนวธงที่ใช้ในการแสดงเขตพื้นที่ต่างๆใน  
โครงการ



รูปที่ 2-16 เครื่องเจาะรื้อระเบิดของโครงการ



รูปที่ 2-17 ขุมเหมืองเก่าที่ตัดแปลงเป็นพื้นที่เก็บกองเปลือกดิน






รูปที่ 2-18 บ่อรับน้ำบริเวณพื้นที่ต่ำสุดของบ่อเหมือง




รูปที่ 2-19 ตัวอย่างป้ายระวังรถบรรทุกเข้า-ออก ของโครงการ



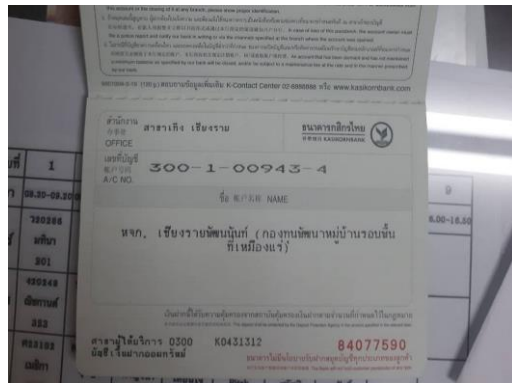
รูปที่ 2-20 ตู้ยาสำหรับปฐมพยาบาล



รูปที่ 2-21 บัญชีกองทุนในพื้นที่เมืองแรของโครงการ



รูปที่ 2-22 บัญชีกองทุนเผื่อระงับสุขภาพของโครงการ



รูปที่ 2-23 บัญชีกองทุนพัฒนาหมู่บ้านรอบพื้นที่เหมืองของโครงการ



รูปที่ 2-24 แนวเสาดังแสดงเขตพื้นที่การทำเหมือง



รูปที่ 2-25 กิจกรรมการตรวจสอบสุขภาพพนักงานประจำปี 2565





รูปที่ 2-25(ต่อ)



รูปที่ 2-25(ต่อ)