

บทที่ 1

บทนำ

1.1 ความเป็นมาของโครงการและการจัดทำรายงาน

โครงการท่าเรือแหลมฉบัง A2 บริษัท ไทยแหลมฉบัง เทอร์มินัล จำกัด ตั้งอยู่เลขที่ 88 หมู่ 3 ตำบลทุ่งสุขลา อำเภอสัตหิรา จังหวัดชลบุรี ได้รับการพิจารณาเห็นชอบจากสำนักงานนโยบายและแผนทรัพยากรธรรมชาติและสิ่งแวดล้อมให้ประกอบกิจการท่าเทียบเรือเอนกประสงค์ A2 ของท่าเรือแหลมฉบัง ตั้งแต่ปี พ.ศ. 2543 ตามหนังสือพิจารณาเห็นชอบรายงานการประเมินผลกระทบสิ่งแวดล้อม เลขที่ วว 0804/6235 ลงวันที่ 16 พฤษภาคม 2543 (ภาคผนวกที่ 6)

ในการนี้ บริษัทฯ จึงได้มอบหมายให้ บริษัท อีสเทิร์น ไทย คอนซัลตัง 1992 จำกัด ที่ได้รับอนุญาตจากกรมโรงงานอุตสาหกรรม ขึ้นทะเบียนห้องปฏิบัติการวิเคราะห์เอกชน เลขทะเบียน ว-003 ดำเนินการจัดทำรายงานการปฏิบัติตามมาตรการป้องกัน แก้ไข และลดผลกระทบสิ่งแวดล้อมและมาตรการติดตามตรวจสอบผลกระทบสิ่งแวดล้อม ประจำปีเดือนมกราคม-มิถุนายน 2567 นำเสนอผลการปฏิบัติงานต่อสำนักงานนโยบายและแผนทรัพยากรธรรมชาติและสิ่งแวดล้อม เพื่อรับทราบผลการติดตามตรวจสอบและพิจารณาให้ข้อคิดเห็นเพิ่มเติม อีกทั้งดำเนินการปรับปรุงแก้ไขการปฏิบัติให้มีความถูกต้องเหมาะสม และก่อให้เกิดผลกระทบต่อคุณภาพสิ่งแวดล้อมน้อยที่สุดต่อไป

การดำเนินการจัดทำรายงานการปฏิบัติตามมาตรการป้องกัน แก้ไข และลดผลกระทบสิ่งแวดล้อมและมาตรการติดตามตรวจสอบผลกระทบสิ่งแวดล้อมมีวัตถุประสงค์ ดังนี้

1. เพื่อติดตามตรวจสอบผลกระทบสิ่งแวดล้อม
2. เพื่อนำเสนอผลการปฏิบัติตามมาตรการป้องกัน แก้ไข และลดผลกระทบสิ่งแวดล้อม
3. เพื่อนำเสนอมาตรการที่เปลี่ยนแปลงและสภาพปัจจุบันของโครงการ

1.2 รายละเอียดโครงการโดยสรุป

1. ชื่อโครงการ โครงการท่าเรือแหลมฉบัง A2
2. สถานที่ตั้ง ตั้งอยู่เลขที่ 88 หมู่ 3 ตำบลทุ่งสุขลา อำเภอสัตหิรา จังหวัดชลบุรี
3. ชื่อเจ้าของโครงการบริษัท ไทยแหลมฉบัง เทอร์มินัล จำกัด
4. สถานที่ติดต่อ บริษัทไทยแหลมฉบัง เทอร์มินัล จำกัด ตั้งอยู่เลขที่ 88 หมู่ 3 ตำบลทุ่งสุขลา อำเภอสัตหิรา จังหวัดชลบุรี ติดต่อคุณอาธิษฐ์ เต๊ะ โทร 092-9400653

E-mail : araisaht@hutchisonports.co.th

5. จัดทำรายงานโดย บริษัท อีสเทิร์น ไทย คอนซัลติ้ง 1992 จำกัด
6. โครงการผ่านการพิจารณาของคณะกรรมการผู้ชำนาญการตามหนังสือเลขที่ วร 0804/6235 ลงวันที่ 16 พฤษภาคม 2543 (ภาคผนวกที่ 6)
7. โครงการได้นำเสนอรายงานผลการปฏิบัติครั้งล่าสุด เมื่อวันที่ 29 มกราคม 2567
8. รายละเอียดโครงการ
 - 1) สถานภาพการดำเนินการปัจจุบันได้เปิดดำเนินการแล้ว
 - 2) แผนผังแสดงรายละเอียดของโครงการ

ท่าเรือแหลมฉบังในปัจจุบันประกอบด้วยท่าเรือทั้งหมดจำนวน 10 ท่า แสดงดังภาพที่ 1.1 ได้แก่ ท่าเรือชุด A จำนวน 5 ท่า (ท่า A1, A2, A3, A4 และ A5) และท่าเรือชุด B จำนวน 5 ท่า (ท่า B1, B2, B3, B4 และ B5) โดยมีแอ่งจอดเรือ (Basin) คั่นกลางระหว่างท่าเรือชุด A กับชุด B

ท่าเรือ A2 ตั้งอยู่ในท่าเรือ ชุด A คือท่าเรือทางด้านเหนือของท่าเรือแหลมฉบัง โดยเขตติดต่อของท่าเรือ A2 มีดังนี้

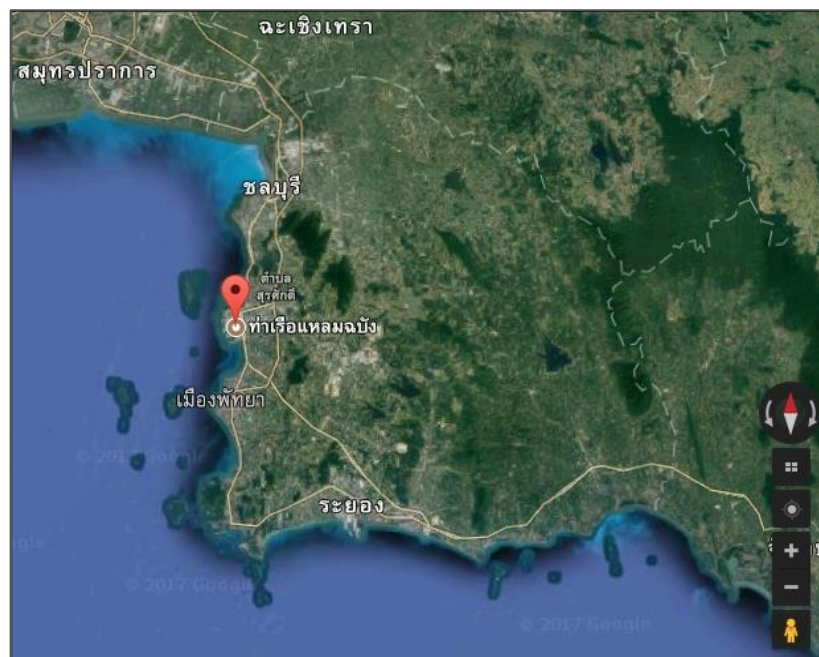
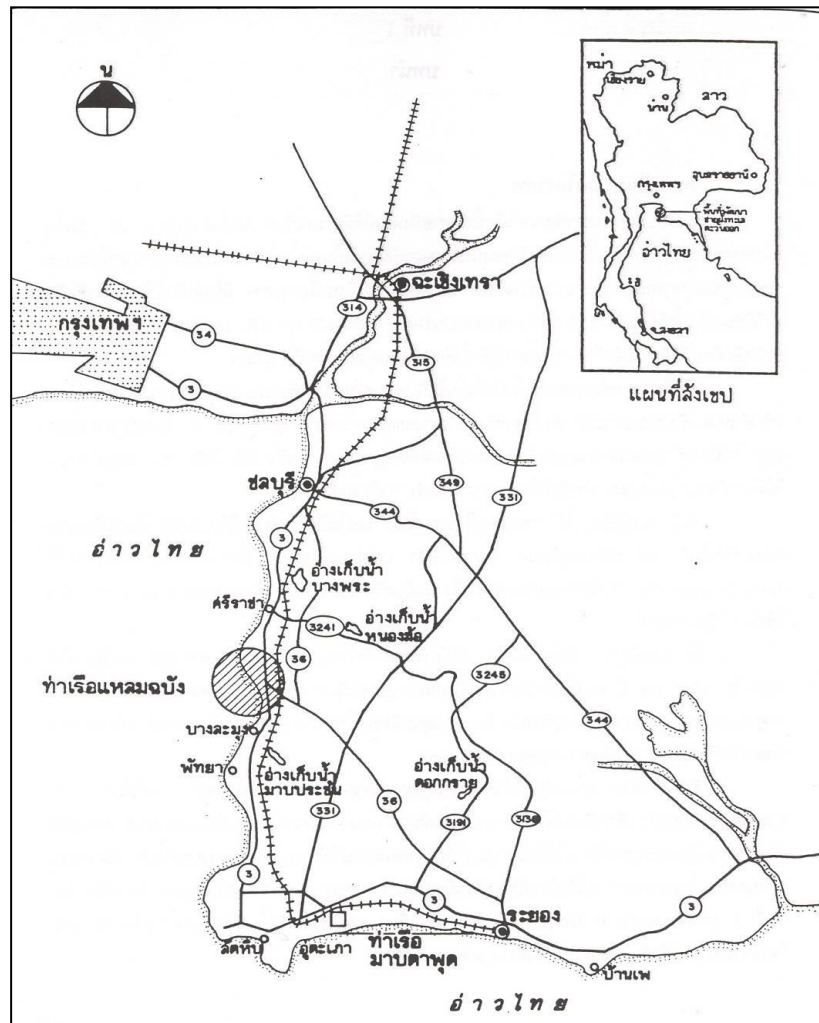
ทิศเหนือ	จรดถนนทางเข้าท่าเทียบเรือ A2 และ A3
ทิศตะวันตก	จรดท่าเทียบเรือ A3
ทิศใต้	จรดแอ่งจอดเรือ
ทิศตะวันออก	จรดท่าเทียบเรือ A1

โครงการท่าเรือแหลมฉบัง A2 บริษัท ไทยแหลมฉบัง เทอร์มินัล จำกัด มีแผนที่แสดงที่ตั้งโครงการ แสดงดังภาพที่ 1.2 และภายในพื้นที่ดังกล่าวทางโครงการมีการจัดแบ่งพื้นที่การใช้ประโยชน์ในด้านต่าง ๆ แสดงดังภาพที่ 1.3 ได้แก่

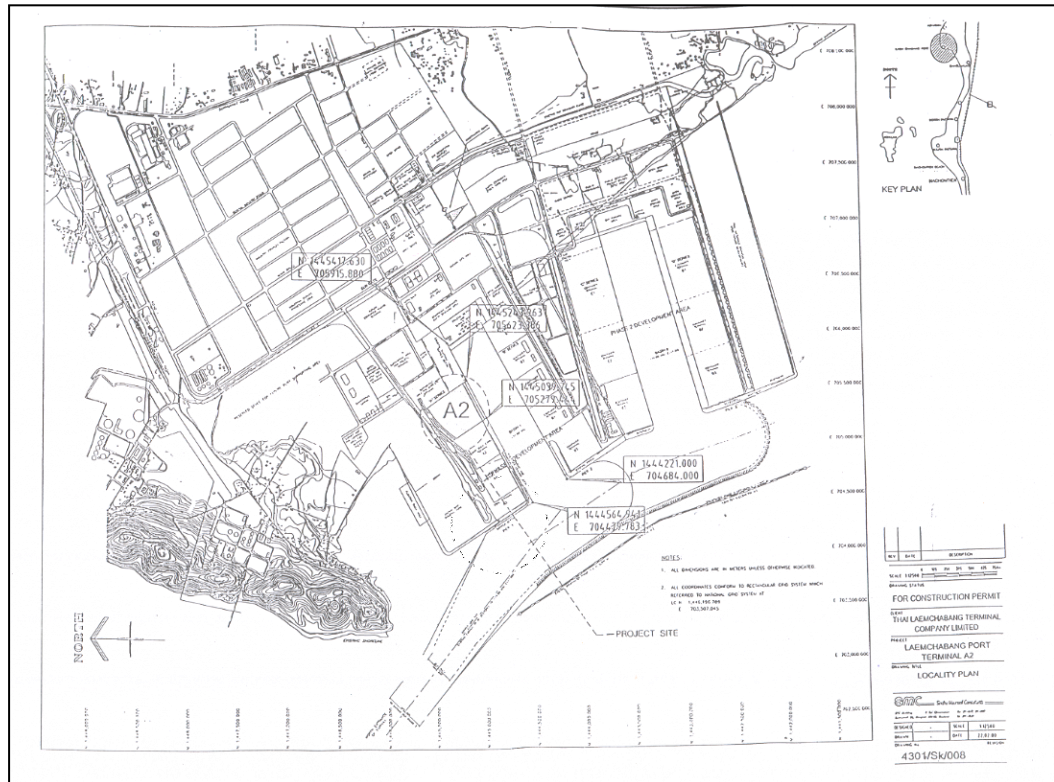
1. ท่าเรือ
2. ลานกองตู้สินค้าแห้ง (Dry Container)
3. บันจันยกสินค้าที่ลานหน้าท่าพร้อมรางปั้นจั่น
4. อาคารอำนวยการและอาคารซ่อมบำรุง

โครงการท่าเรือแหลมฉบัง A2 มีเนื้อที่ทั้งหมด 103.25 ไร่ โดยสามารถรองรับเรือในการจอดเทียบท่า ได้ 2 ลำต่อวัน มีความยาวหน้าท่า 400 เมตร มีความลึก 14.0 เมตร สามารถรับเรือสินค้าที่มีขนาดไม่น้อยกว่า 30,000 DWT

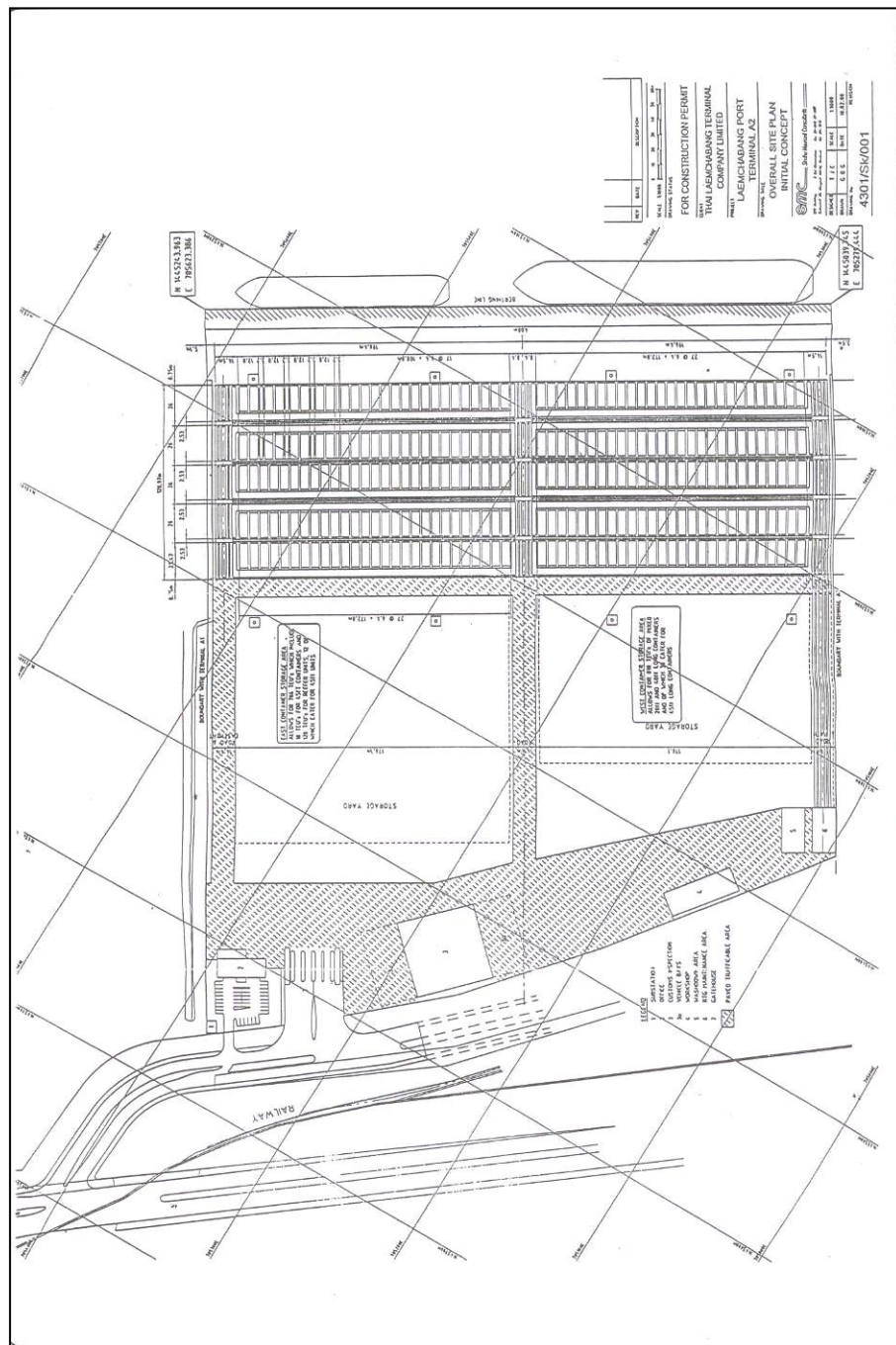
- 3) ประเภทของเรือที่เข้าเทียบท่า
 - เรือสินค้าบรรทุกตู้คอนเทนเนอร์
 - เรือสินค้าทั่วไป



ภาพที่ 1.1 แผนที่แสดงที่ตั้งท่าเรือแหลมฉบัง



ภาพที่ 1.2 แผนที่แสดงที่ตั้งโครงการ



ภาพที่ 1.3 แผนผังแสดงการจัดแบ่งพื้นที่การใช้ประโยชน์ในด้านต่างๆ

1.3 แผนการปฏิบัติตามมาตรการป้องกัน แก้ไข และลดผลกระทบสิ่งแวดล้อมและมาตรการติดตามตรวจสอบผลกระทบสิ่งแวดล้อม

แผนการปฏิบัติตามมาตรการป้องกัน แก้ไข และลดผลกระทบสิ่งแวดล้อมและมาตรการติดตามตรวจสอบผลกระทบสิ่งแวดล้อมของโครงการท่าเรือแหลมฉบัง A2 บริษัท ไทยแหลมฉบัง เทอร์มินัล จำกัด สามารถพิจารณารายละเอียดได้ ดังตารางที่ 1.1- ตารางที่ 1.2 และแผนติดตามตรวจสอบผลกระทบสิ่งแวดล้อม ประจำปี 2567 ดังตารางที่ 1.3

ตารางที่ 1.1 แผนการปฏิบัติตามมาตรการป้องกัน แก้ไข และลดผลกระทบสิ่งแวดล้อม ประจำปี 2567

มาตรการป้องกัน แก้ไข และลดผลกระทบสิ่งแวดล้อม	ม.ค.	ก.พ.	มี.ค.	เม.ย.	พ.ค.	มิ.ย.	ก.ค.	ส.ค.	ก.ย.	ต.ค.	พ.ย.	ธ.ค.
การปฏิบัติตามมาตรการป้องกัน แก้ไข และลดผลกระทบสิ่งแวดล้อม												
- คุณภาพอากาศ												
- คุณภาพน้ำทะเล												
- นิเวศวิทยาทางน้ำ												
- การคมนาคมทางบก/ทางทะเล												
- การใช้น้ำ												
- การจัดการขยะและการบำบัดน้ำเสีย												
- เศรษฐกิจ-สังคม												
- สาธารณ สุข/อาชีวอนามัย และความปลอดภัย												
- การท่องเที่ยว / สุนทรียภาพ												

ตารางที่ 1.2 มาตรการติดตามตรวจสอบผลกระทบสิ่งแวดล้อม

ผลกระทบสิ่งแวดล้อม	จุดเก็บตัวอย่าง	พารามิเตอร์	ความถี่ในการดำเนินการ
1. คุณภาพอากาศ 1.1 คุณภาพอากาศในบรรยากาศ	- บริเวณพื้นที่ของท่าเรือ A2	- TSP, SO ₂ , NO ₂ , WS/WD	ปีละ 2 ครั้ง
2. คุณภาพน้ำ 2.1 คุณภาพน้ำเสีย	- บ่อบำบัดน้ำทิ้งที่ผ่านการบำบัดแล้วก่อนปล่อยลงสู่ทะเล (ตึก Admin)	- Flow Rate, pH, Conductivity, SS, DS, BOD ₅ , COD, TKN, Phosphorus, Oil and Grease	ปีละ 4 ครั้ง
2.2 คุณภาพน้ำทะเล	- สถานีที่ 1 (พิกัด 1445200 E และ 705600 N) - สถานีที่ 2 (พิกัด 1444900 E และ 705200 N) - สถานีที่ 3 (พิกัด 1443500 N และ 704700 E) - สถานีที่ 4 (พิกัด 1444800 N และ 704000 E)	- pH, SS, DO, Oil and Grease, Total Coliform Bacteria, Temperature, Transparency, Conductivity, Salinity, BOD ₅	ปีละ 2 ครั้ง
2.3 นิเวศวิทยาทางน้ำ (น้ำทะเล)	- สถานีที่ 1 (พิกัด 1445200 E และ 705600 N) - สถานีที่ 2 (พิกัด 1444900 E และ 705200 N) - สถานีที่ 3 (พิกัด 1443500 N และ 704700 E) - สถานีที่ 4 (พิกัด 1444800 N และ 704000 E)	- Phytoplankton, Zooplankton, Benthos	ปีละ 2 ครั้ง
3. การจัดการขยะ	- บริเวณพื้นที่ของท่าเรือ A2	- ประเภทและปริมาณขยะจากการจัดเก็บ และปัญหาด้านการจัดการขยะ	ทุกเดือน

ตารางที่ 1.2 มาตรการติดตามตรวจสอบผลกระทบสิ่งแวดล้อม (ต่อ)

ผลกระทบสิ่งแวดล้อม	จุดเก็บตัวอย่าง	พารามิเตอร์	ความถี่ในการดำเนินการ
4. การคมนาคมทางบก/ทางทะเล	<ul style="list-style-type: none"> - ถนนภายในท่าเรือ A2 - ทางแยกเข้า-ออกท่าเรือ A2 - ทะเลบริเวณท่าเรือ A2 	<ul style="list-style-type: none"> - บันทึกสถิติการเกิดอุบัติเหตุบริเวณถนนภายในท่าเรือและทางแยกท่าเรือ - ปริมาณจราจรทางบก/ทางทะเลแยกประเภทและจุดมุ่งหมาย 	ทุกเดือน
5. สาธารณสุข/อาชีวอนามัยและความปลอดภัย	<ul style="list-style-type: none"> - บริเวณพื้นที่ของท่าเรือ A2 	<ul style="list-style-type: none"> - ตรวจสอบระบบป้องกันอัคคีภัยในท่าเรือ* - รวบรวมข้อมูลการเจ็บป่วยอย่างต่อเนื่องจากสถานพยาบาลและศูนย์บริการสาธารณสุข 	ปีละ 1 ครั้ง
6. เศรษฐกิจและสังคม	<ul style="list-style-type: none"> - รอบบริเวณพื้นที่โครงการ 	<ul style="list-style-type: none"> - สัมภาษณ์ทัศนคติของชุมชนที่มีต่อโครงการ 	ปีละ 1 ครั้ง

หมายเหตุ : * = มาตรการกำหนดให้ดำเนินการปีละ 1 ครั้ง ทั้งนี้โครงการมีแผนในการตรวจสอบเดือนละ 1 ครั้ง

ตารางที่ 1.3 แผนการดำเนินการติดตามตรวจสอบผลกระทบสิ่งแวดล้อม ประจำปี 2567

ผลกระทบสิ่งแวดล้อม	จุดเก็บตัวอย่าง	พารามิเตอร์	การปฏิบัติ	ม.ค.	ก.พ.	มี.ค.	เม.ย.	พ.ค.	มิ.ย.	ก.ค.	ส.ค.	ก.ย.	ต.ค.	พ.ย.	ธ.ค.
1. คุณภาพอากาศ 1.1 คุณภาพอากาศในบรรยากาศ	- บริเวณพื้นที่ของท่าเรือ A2	- TSP, SO ₂ , NO ₂ , WS/WD	Plan :												
			Action :					✓			-				
2. คุณภาพน้ำ 2.1 คุณภาพน้ำเสีย	- บ่อบำบัดน้ำทิ้งที่ผ่านการบำบัดแล้วก่อนปล่อยลงสู่ทะเล (ตึก Admin)	- Flow Rate, pH, Conductivity, SS, DS, BOD ₅ , COD, TKN, Phosphorus, Oil and Grease	Plan :												
			Action :			✓			✓		-				-
2.2 คุณภาพน้ำทะเล	<ul style="list-style-type: none"> - สถานีที่ 1 (พิกัด 1445200 E และ 705600 N) - สถานีที่ 2 (พิกัด 1444900 E และ 705200 N) - สถานีที่ 3 (พิกัด 1443500 N และ 704700 E) - สถานีที่ 4 (พิกัด 1444800 N และ 704000 E) 	<ul style="list-style-type: none"> - pH, SS, DO, Oil and Grease, Total Coliform Bacteria, Temperature, Transparency, Conductivity, Salinity, BOD₅ 	Plan :												
			Action :				✓							-	

ตารางที่ 1.3 แผนการดำเนินการติดตามตรวจสอบผลกระทบสิ่งแวดล้อม ประจำปี 2567 (ต่อ)

ผลกระทบสิ่งแวดล้อม	จุดเก็บตัวอย่าง	พารามิเตอร์	การปฏิบัติ	ม.ค.	ก.พ.	มี.ค.	เม.ย.	พ.ค.	มิ.ย.	ก.ค.	ส.ค.	ก.ย.	ต.ค.	พ.ย.	ธ.ค.
2.3 นิเวศวิทยาทางน้ำ (น้ำทะเล)	- สถานีที่ 1 (พิกัด 1445200 E และ 705600 N) - สถานีที่ 2 (พิกัด 1444900 E และ 705200 N) - สถานีที่ 3 (พิกัด 1443500 N และ 704700 E) - สถานีที่ 4 (พิกัด 1444800 N และ 704000 E)	Phytoplankton, Zooplankton, Benthos	Plan :												
			Action :				✓							-	
3. การจัดการขยะ	- บริเวณพื้นที่ของท่าเรือ A2	- ประเภทและปริมาณขยะจากการจัดเก็บและปัญหาด้านการจัดการขยะ	Plan :												
			Action :	✓	✓	✓	✓	✓	✓	-	-	-	-	-	-
4. การคมนาคมทางบก / ทางทะเล	- ถนนภายในท่าเรือ A2 - ทางแยกเข้า-ออกท่าเรือ A2 - ทะเลบริเวณท่าเรือ A2	- บันทึกสถิติการเกิดอุบัติเหตุบริเวณถนนภายในท่าเรือและทางแยกท่าเรือ - ปริมาณจราจรทางบก/ทางทะเลแยกประเภทและจุดมุ่งหมาย	Plan :												
			Action :	✓	✓	✓	✓	✓	✓	-	-	-	-	-	-

ตารางที่ 1.3 แผนการดำเนินการติดตามตรวจสอบผลกระทบสิ่งแวดล้อม ประจำปี 2567 (ต่อ)

ผลกระทบสิ่งแวดล้อม	จุดเก็บตัวอย่าง	พารามิเตอร์	การปฏิบัติ	ม.ค.	ก.พ.	มี.ค.	เม.ย.	พ.ค.	มิ.ย.	ก.ค.	ส.ค.	ก.ย.	ต.ค.	พ.ย.	ธ.ค.
5. สาธารณสุข/ อาชีวอนามัยและความปลอดภัย	- บริเวณพื้นที่ของท่าเรือ A2	- ตรวจสอบระบบป้องกันอัคคีภัยในท่าเรือ*	Plan :												
			Action :	✓	✓	✓	✓	✓	✓	-	-	-	-	-	-
		- รวบรวมข้อมูลการเจ็บป่วยอย่างต่อเนื่องจากสถานพยาบาลและศูนย์บริการสาธารณสุข	Plan :												
			Action :												-
6. เศรษฐกิจและสังคม	- รอบบริเวณพื้นที่โครงการ	- สำรวจทัศนคติของชุมชนที่มีต่อโครงการ	Plan :												
			Action :				✓								

หมายเหตุ : * = มาตรการกำหนดให้ดำเนินการปีละ 1 ครั้ง ทั้งนี้โครงการมีแผนในการตรวจสอบเดือนละ 1 ครั้ง

- = ยังไม่ถึงกำหนดดำเนินการ

✓ = ดำเนินการแล้ว