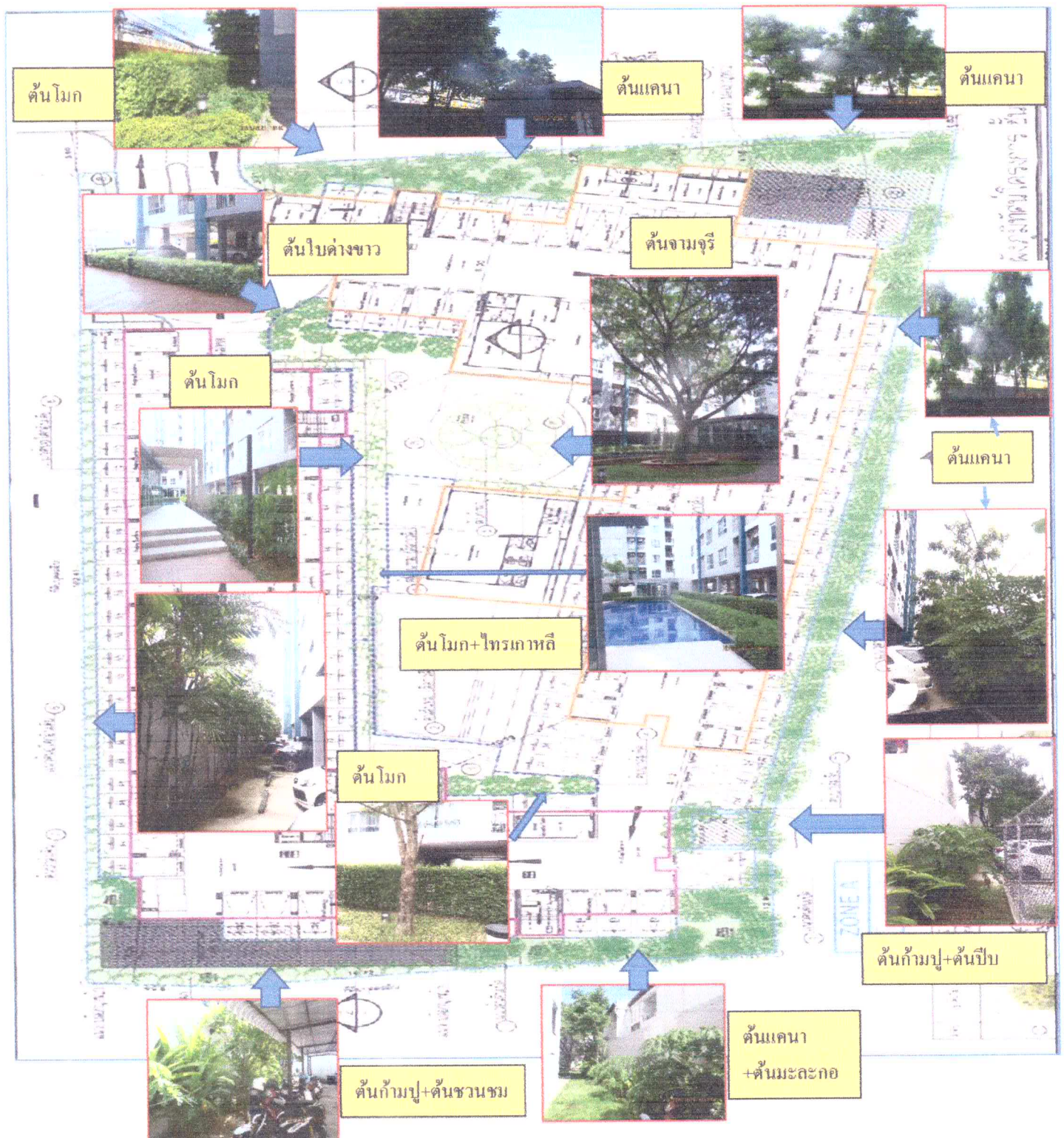



សង្គម

ภาพประกอบ 2.1.2 พื้นที่สีเขียวปลูกต้นไม้บริเวณที่ว่างของอาคาร



นิติบุคคลอาคารชุดแอสปาย อุดรธานี


ภาพประกอบที่ 2.1.2 (ต่อ)
ล้างทำความสะอาดเครื่องปรับอากาศ



ภาพประกอบที่ 2.1.3 การบดบังลมและแสงแดด
ปลูกต้นไม้ตามแนวกำแพง



ภาพประกอบที่ 2.1.4 คุณภาพอากาศ
ติดตั้งเครื่องขจัดและป้ายจำกัดความเร็ว 20 กม./ชม.



นิติบุคคลอาคารชุดแอสปาย อุดรธานี

ภาพประกอบที่ 2.1.4 (ต่อ) ปลุกต้นไม้ช่วยลดก๊าซคาร์บอนมอนนอกไซด์



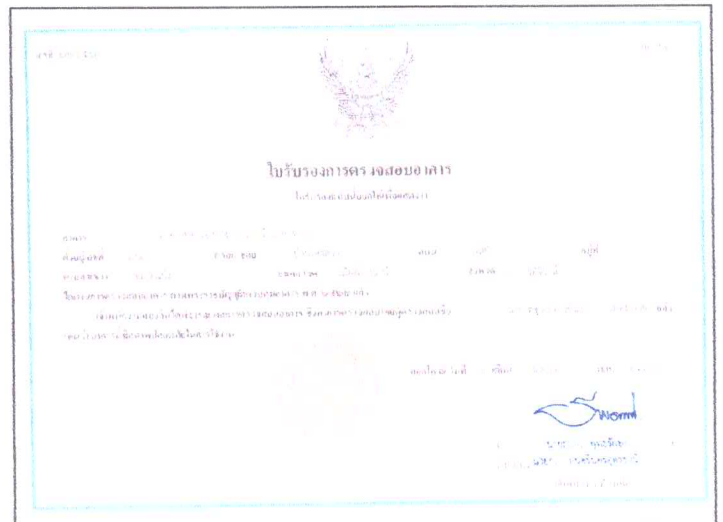
เมรุวัดโพธิสมภรณ์
ห่างจากอาคารมาก

ภาพประกอบที่ 2.1.5 ความสั่นสะเทือน (ไม่มีผลกระทบ)

ภาพประกอบที่ 2.1.6 สภาพธรณีวิทยา

เอกสารใบ ร.1 อาคาร A และ B ออกให้เมื่อ 1/04/2567


(ตรวจสอบอาคารความถี่ 1 ปี/ครั้ง ตรวจสอบอาคารเมื่อ 1/11/66)



ขั้นตอนปฏิบัติเมื่อเกิดเหตุแผ่นดินไหว



จุดรวมพล



นิติบุคคลอาคารชุดแอสปาย อุดรธานี

ภาพประกอบ 2.1.7 ทรัพยากรดิน (ปลูกต้นไม้ในพื้นที่ว่างเพื่อคลุมดิน)



ภาพประกอบ 2.1.8 แหล่งน้ำผิวดิน

บริเวณบ่อน้ำบาดน้ำเสีย ตรวจสอบปริมาณการกักของเสีย 1 เดือน/ครั้ง



สูบลากของเสียออกจากบ่อเกรอะ

2.1.8 น้ำจากบ่อบำบัดน้ำเสียที่บำบัดแล้ว

นำมารดน้ำต้นไม้ บริเวณใกล้เคียง บ่อบำบัด



ก๊อกลนามมีบุญเจ ล้อค เปิดเฉพาะเมื่อ
จะใช้งานรดน้ำต้นไม้



คนสวนดูแลการใช้น้ำในการรดน้ำ
ต้นไม้

นิติบุคคลอาคารชุดแอสปาย อุดรธานี

2.1.9 แหล่งน้ำใต้ดินและคุณภาพน้ำ

ใช้น้ำจากการประปาอุดรธานี (ตรวจสอบการรั่วซึมทุกวัน)



2.ทรัพยากรสิ่งแวดล้อมทางชีวภาพ

2.2.1 ทรัพยากรชีวภาพบนบก(ป่าไม้และสัตว์ป่า)



ที่ตั้งโครงการบริเวณริมถนน
โพธิ์ศรีซึ่งเป็นแหล่งชุมชนเดิม
อยู่แล้ว จึงไม่มีผลกระทบต่อ
ป่าไม้และสัตว์ป่า

2.2.2 ทรัพยากรชีวภาพในแหล่งน้ำ(ทรัพยากรประมง)

ปลูกต้นไม้บริเวณบ่อน้ำบาดาลเสีย

