


รายงานผลการปฏิบัติตามมาตรการป้องกันและแก้ไขผลกระทบสิ่งแวดล้อม
และมาตรการติดตามตรวจสอบผลกระทบสิ่งแวดล้อม โครงการขยายท่าเทียบเรือ
ระยะดำเนินการ ระหว่างเดือนมกราคม-มิถุนายน พ.ศ. 2567



ที่ตั้งโครงการ

ตำบลสุรศักดิ์ อำเภอศรีราชา จังหวัดชลบุรี

เจ้าของโครงการ

บริษัท ศรีราชา ฮาร์เบอร์ จำกัด (มหาชน)

การมอบอำนาจ

- [] เจ้าของโครงการได้มอบอำนาจให้บริษัท กรีนเนอร์ คอนซัลแทนท์ จำกัด เป็นผู้ดำเนินการเสนอรายงาน ดัชนีสู่มอบอำนาจที่แนบ
- [✓] เจ้าของโครงการมิได้มีการมอบอำนาจแต่อย่างใด

กรกฎาคม 2567



บริษัท ศรีราชา ฮาร์เบอร์ จำกัด (มหาชน)

เลขประจำตัวผู้เสียภาษี 0107538000061

SRIRACHA HARBOUR PUBLIC COMPANY LIMITED

HEAD OFFICE : 31/4 MOO 4, SURASAK, SRIRACHA, CHONBURI 20110

TEL : (038) 773 069 (10 lines), (033) 048 369-73 FAX : (038) 773 082, (033) 048 374

BANGKOK OFFICE : 17TH FL., U.M. TOWER 9 RAMKHAMHAENG ROAD, SUANLUANG, SUANLUANG, BANGKOK 10250

TEL : (662) 719 9631-6 FAX : (662) 719 9629 BRANCH 00001

ที่ บค.รท. 019/57

วันที่ 23 ก.ค. 2567

เรื่อง ขอส่งมอบรายงานผลการปฏิบัติตามมาตรการป้องกันและแก้ไขผลกระทบสิ่งแวดล้อม และมาตรการติดตามตรวจสอบผลกระทบสิ่งแวดล้อม โครงการขยายท่าเทียบเรือ ของบริษัท ศรีราชา ฮาร์เบอร์ จำกัด (มหาชน) ระยะดำเนินการ ระหว่างเดือนมกราคม-มิถุนายน พ.ศ. 2567

เรียน อธิบดีกรมเจ้าท่า


- สิ่งที่ส่งมาด้วย
1. รายงานผลการปฏิบัติตามมาตรการป้องกันและแก้ไขผลกระทบสิ่งแวดล้อม และมาตรการติดตามตรวจสอบผลกระทบสิ่งแวดล้อม โครงการขยายท่าเทียบเรือ ของบริษัท ศรีราชา ฮาร์เบอร์ จำกัด (มหาชน) ระยะดำเนินการ ระหว่างเดือนมกราคม-มิถุนายน พ.ศ. 2567 จำนวน 3 เล่ม
 2. แผ่นบันทึกข้อมูล CD-ROM จำนวน 3 แผ่น

ตามที่บริษัท ศรีราชา ฮาร์เบอร์ จำกัด (มหาชน) ได้รับความเห็นชอบจากคณะกรรมการผู้ชำนาญการ ในรายงานการวิเคราะห์ผลกระทบสิ่งแวดล้อม ตามหนังสือเลขที่ ทส 1009/3640 ลงวันที่ 20 เมษายน 2550 โดยให้ปฏิบัติตามมาตรการป้องกันและแก้ไขผลกระทบสิ่งแวดล้อม และมาตรการติดตามตรวจสอบผลกระทบสิ่งแวดล้อมนั้น

ในการนี้ บริษัทฯ จึงได้จัดทำรายงานผลการปฏิบัติตามมาตรการป้องกันและแก้ไขผลกระทบสิ่งแวดล้อม และมาตรการติดตามตรวจสอบผลกระทบสิ่งแวดล้อม โครงการขยายท่าเทียบเรือ ของบริษัท ศรีราชา ฮาร์เบอร์ จำกัด (มหาชน) ระยะดำเนินการ ระหว่างเดือนมกราคม-มิถุนายน พ.ศ. 2567 เพื่อนำส่งรายงานผลการปฏิบัติตามมาตรการป้องกันและแก้ไขผลกระทบสิ่งแวดล้อม และมาตรการติดตามตรวจสอบผลกระทบสิ่งแวดล้อม ให้แก่กรมเจ้าท่าพิจารณา โดยมีรายละเอียดดังสิ่งที่ส่งมาด้วย

จึงเรียนมาเพื่อโปรดพิจารณา

ขอแสดงความนับถือ




รายงานผลการปฏิบัติตามมาตรการป้องกันและแก้ไขผลกระทบสิ่งแวดล้อม
และมาตรการติดตามตรวจสอบคุณภาพสิ่งแวดล้อม ระยะดำเนินการ

ชื่อโครงการ : โครงการขยายท่าเทียบเรือ
ที่ตั้งโครงการ : ตำบลสุรศักดิ์ อำเภอสรีราชา จังหวัดชลบุรี
ชื่อเจ้าของโครงการ : บริษัท ศรีราชา ฮาร์เบอร์ จำกัด (มหาชน)
ที่อยู่เจ้าของโครงการ : 31/4 หมู่ 4 ตำบลสุรศักดิ์ อำเภอสรีราชา จังหวัดชลบุรี

การเสนอรายงาน

- () เจ้าของโครงการได้มอบให้.....
เป็นผู้ดำเนินการเสนอรายงาน ดังหนังสือมอบอำนาจที่แนบ
- (✓) เจ้าของโครงการเป็นผู้ดำเนินการเสนอรายงาน





ใบอนุญาต

เป็นผู้มีสิทธิทำรายงานเกี่ยวกับการศึกษา
และมาตรการป้องกันและแก้ไขผลกระทบกระเทือนต่อคุณภาพสิ่งแวดล้อม

ใบอนุญาตที่ ๘/๒๕๖๕

อาศัยอำนาจตามความในมาตรา ๑๙ แห่งพระราชบัญญัติส่งเสริมและรักษาคุณภาพสิ่งแวดล้อมแห่งชาติ พ.ศ. ๒๕๑๘ คณะกรรมการสิ่งแวดล้อมแห่งชาติออกใบอนุญาตฉบับนี้ ให้แก่ บริษัท กรีนเนอร์ คอนซัลแทนท์ จำกัด เพื่อแสดงว่าเป็นผู้มีสิทธิทำรายงานเกี่ยวกับการศึกษาและมาตรการป้องกันและแก้ไขผลกระทบกระเทือนต่อคุณภาพสิ่งแวดล้อมมีกำหนด ๓ ปี ตั้งแต่วันที่ ๒๐ เดือน เมษายน พ.ศ. ๒๕๖๕ ถึงวันที่ ๑๙ เดือน เมษายน พ.ศ. ๒๕๖๘ โดยผู้ได้รับใบอนุญาตต้องปฏิบัติตามเงื่อนไขแนบท้ายใบอนุญาตนี้


ให้ไว้ ณ วันที่ ๑๑ เมษายน พ.ศ. ๒๕๖๕

๔๖-

(นายพิรุณ สัยยะสิทธิ์พานิช)


เลขาธิการ

สำนักงานนโยบายและแผนทรัพยากรธรรมชาติและสิ่งแวดล้อม



เงื่อนไขที่ผู้ได้รับใบอนุญาตจะต้องปฏิบัติ มีดังต่อไปนี้

- (๑) จัดทำรายงานการประเมินผลกระทบสิ่งแวดล้อมด้วยความซื่อสัตย์สุจริต และพึงใช้ความระมัดระวังตามสมควรแก่หน้าที่ที่ได้รับทำนั้น
- (๒) ไม่บิดเบือนข้อมูลที่จะนำเสนอ เพื่อหวังให้งานบรรลุเป้าหมาย
- (๓) ไม่ลงลายมือชื่อเป็นผู้จัดทำรายงานการประเมินผลกระทบสิ่งแวดล้อมในงานที่ตนไม่ได้รับทำหรือตรวจสอบด้วยตนเอง หรือกระทำการใดที่แสดงให้ผู้อื่นเห็นว่าตนมีสิทธิที่จะปฏิบัติงานในวิชาชีพอื่นที่เป็นส่วนหนึ่งของเอกสารประกอบการจัดทำรายงานการประเมินผลกระทบสิ่งแวดล้อม
- (๔) ไม่คัดลอกรายงานการประเมินผลกระทบสิ่งแวดล้อมทั้งหมดหรือบางส่วนจากรายงานการประเมินผลกระทบสิ่งแวดล้อมของผู้อื่น เว้นแต่จะได้รับอนุญาตจากผู้นั้น ยกเว้นเป็นการนำตัวเลขหรือข้อมูลบางส่วนมาใช้ในการอ้างอิงหรือการกำหนดมาตรการป้องกันและแก้ไขผลกระทบสิ่งแวดล้อมและมาตรการติดตามตรวจสอบผลกระทบสิ่งแวดล้อม
- (๕) ไม่ละทิ้งงานที่ได้รับทำโดยไม่มีเหตุอันสมควร
- (๖) ไม่ปลอมแปลงหรือให้ข้อมูลที่ผิดพลาดเกี่ยวกับคุณสมบัติ ประสบการณ์หรือภาระความรับผิดชอบที่ผ่านมาของตน
- (๗) ไม่แอบอ้างนำชื่อและ/หรือประวัติผลงานของผู้อื่นมาใช้ในการเสนองาน โดยไม่ได้รับอนุญาตจากเจ้าของชื่อนั้น และหากได้รับอนุญาตต้องมีหนังสือแสดงการยินยอม
- (๘) ไม่โฆษณา เผยแพร่หรือประชาสัมพันธ์ข้อมูลที่ไม่ใช่ข้อเท็จจริง
- (๙) กำหนดเงื่อนไขจำกัดขนาด ลักษณะ หรือประเภทของกิจการที่ผู้ได้รับใบอนุญาตจะมีสิทธิทำรายงาน



หนังสือรับรองการจัดทำรายงานผลการปฏิบัติตามมาตรการป้องกันและแก้ไขผลกระทบสิ่งแวดล้อม
และมาตรการติดตามตรวจสอบผลกระทบสิ่งแวดล้อม

โครงการขยายท่าเทียบเรือ ของบริษัท ศรีราชา ฮาร์เบอร์ จำกัด (มหาชน)

23 ก.ค. 2567

หนังสือรับรองฉบับนี้ ขอรับรองว่า บริษัท กรีนเนอร์ คอนซัลแทนท์ จำกัด เป็นผู้จัดทำรายงาน
ผลการปฏิบัติตามมาตรการป้องกันและแก้ไขผลกระทบสิ่งแวดล้อม และมาตรการติดตามตรวจสอบ
ผลกระทบสิ่งแวดล้อม โครงการขยายท่าเทียบเรือ ระยะดำเนินการ ตั้งอยู่เลขที่ 31/4 หมู่ 4 ตำบลสุรศักดิ์
อำเภอศรีราชา จังหวัดชลบุรี ของบริษัท ศรีราชา ฮาร์เบอร์ จำกัด (มหาชน) ฉบับประจำเดือน


- (√) มกราคม - มิถุนายน พ.ศ. 2567
() กรกฎาคม - ธันวาคม พ.ศ. 2567
() อื่น ๆ (ระบุ)

โดยมีคณะผู้จัดทำรายงานดังต่อไปนี้


ผู้จัดทำรายงาน

ลายมือชื่อ

ตำแหน่ง



ขอแสดงความนับถือ



รายงานผลการปฏิบัติตามมาตรการป้องกันและแก้ไขผลกระทบสิ่งแวดล้อม
และมาตรการติดตามตรวจสอบผลกระทบสิ่งแวดล้อม
โครงการขยายท่าเทียบเรือ

1. ชื่อโครงการ ขยายท่าเทียบเรือ.....
ชื่อเดิมโครงการก่อนมีการเปลี่ยนแปลง (ถ้ามี).....
2. สถานที่ตั้ง 31/4 หมู่ 4 ตำบลสุรศักดิ์ อำเภอสรีราชา จังหวัดชลบุรี.....
3. ชื่อเจ้าของโครงการ บริษัท ศรีราชา ฮาร์เบอร์ จำกัด (มหาชน).....
4. สถานที่ติดต่อ 31/4 หมู่ 4 ตำบลสุรศักดิ์ อำเภอสรีราชา จังหวัดชลบุรี.....
โทรศัพท์ 038-311-263..... โทรสาร.....
5. จัดทำโดย บริษัท กรีนเนอร์ คอนซัลแทนท์ จำกัด.....
6. โครงการได้รับความเห็นชอบในรายงานการประเมินผลกระทบสิ่งแวดล้อมเมื่อ วันที่ 20 เมษายน 2550 เลขที่ ทส 1009/3640.....
7. โครงการได้นำเสนอรายงานผลการปฏิบัติตามมาตรการฯ ครั้งสุดท้ายเมื่อ 18 มกราคม 2567.....
8. รายละเอียดโครงการ แสดงรายละเอียดทั้งหมดในรายงานบทที่ 2 รายละเอียดโครงการ.....

สารบัญ



สารบัญ

หน้า

บทที่ 1 บทนำ

1.1	ความเป็นมาของโครงการ	1-1
1.2	วัตถุประสงค์	1-1
1.3	ขอบเขตการศึกษา	1-2
1.4	สถานภาพปัจจุบันของโครงการ	1-2
1.5	แผนการดำเนินงานติดตามตรวจสอบคุณภาพสิ่งแวดล้อม	1-3

บทที่ 2 รายละเอียดโครงการ

2.1	ที่ตั้งและการใช้ประโยชน์พื้นที่ของโครงการ	2-1
2.2	การคมนาคมเข้าสู่พื้นที่โครงการ	2-2
2.3	ประเภทและขนาดของโครงการ	2-2
2.4	น้ำใช้-น้ำดื่ม	2-5
2.5	ระบบไฟฟ้า	2-5
2.6	ระบบการกำจัดน้ำเสีย	2-5
2.7	การระบายน้ำ	2-6
2.8	การจัดการขยะมูลฝอย	2-6
2.9	การรักษาความปลอดภัยและการป้องกันอัคคีภัย	2-6

บทที่ 3 ผลการปฏิบัติตามมาตรการป้องกันและแก้ไขผลกระทบสิ่งแวดล้อม
และมาตรการติดตามตรวจสอบผลกระทบสิ่งแวดล้อม ระยะดำเนินการ

3.1	บทนำ	3-1
3.2	ผลการปฏิบัติตามมาตรการป้องกันและแก้ไขผลกระทบสิ่งแวดล้อม	3-1
3.3	ผลการปฏิบัติตามมาตรการติดตามตรวจสอบผลกระทบสิ่งแวดล้อม	3-1
3.3.1	คุณภาพอากาศในบรรยากาศ	3-22
3.3.2	คุณภาพน้ำทะเล	3-27
3.3.3	คุณภาพน้ำทิ้ง	3-46
3.3.4	การติดตามตรวจสอบการใช้งานของถังดับเพลิง	3-53
3.3.5	การบันทึกสถิติอุบัติเหตุในการทำงาน	3-53
3.3.6	การตรวจสอบสุขภาพพนักงาน	3-53



สารบัญ (ต่อ)

หน้า

บทที่ 4 สรุปผลการปฏิบัติตามมาตรการป้องกันและแก้ไขผลกระทบสิ่งแวดล้อม และมาตรการติดตามตรวจสอบผลกระทบสิ่งแวดล้อม ระยะดำเนินการ

4.1	ผลการปฏิบัติตามมาตรการป้องกันและแก้ไขผลกระทบสิ่งแวดล้อม	4-1
4.2	ผลการปฏิบัติตามมาตรการติดตามตรวจสอบคุณภาพสิ่งแวดล้อม	4-1
4.2.1	คุณภาพอากาศในบรรยากาศ	4-1
4.2.2	คุณภาพน้ำทะเล	4-1
4.2.3	คุณภาพน้ำทิ้ง	4-2
4.3	การติดตามตรวจสอบการใช้งานของถังดับเพลิง	4-2
4.4	การบันทึกสถิติอุบัติเหตุในการทำงาน	4-2
4.5	การตรวจสอบสุขภาพพนักงาน	4-3



ภาคผนวก

- ภาคผนวก ก เอกสารที่เกี่ยวข้องกับโครงการขยายท่าเทียบเรือของบริษัท ศรีราชา ฮาร์เบอร์ จำกัด (มหาชน)
- ภาคผนวก ก-1 : เอกสารการจดทะเบียนผู้ประกอบการท่าเรือ
- ภาคผนวก ก-2 : เอกสารขออนุญาตใช้ท่าเรือศรีราชา ฮาร์เบอร์ เพื่อทำการขนถ่ายถ่านหิน (COAL/COKE)
- ภาคผนวก ก-3 : สำเนาแจ้งผลการพิจารณารายงานการวิเคราะห์ผลกระทบสิ่งแวดล้อม ที่ ทส 1009/3640 ลงวันที่ 20 เมษายน 2550
- ภาคผนวก ก-4 : ใบอนุญาตให้ประกอบกิจการท่าเรือเดินทะเล เลขที่ 25/2565 ลงวันที่ 31 พฤษภาคม 2565
- ภาคผนวก ก-5 : หนังสือรับรองการตรวจสภาพท่าเทียบเรือ เลขที่ 15/2566 ลงวันที่ 3 กุมภาพันธ์ 2566
- ภาคผนวก ข ใบอนุญาตก่อสร้างอาคาร จากเทศบาลนครเจ้าพระยาสุรศักดิ์
- ภาคผนวก ค ผลการตรวจวัดคุณภาพสิ่งแวดล้อม
- ภาคผนวก ค-1 : คุณภาพอากาศในบรรยากาศ
- ภาคผนวก ค-2 : คุณภาพน้ำทะเล
- ภาคผนวก ค-3 : คุณภาพน้ำทิ้ง
- ภาคผนวก ง เอกสารสอบเทียบความถูกต้องของเครื่องมือเก็บตัวอย่าง
- ภาคผนวก จ หนังสืออนุญาตขึ้นทะเบียนห้องปฏิบัติการวิเคราะห์เอกชน
- ภาคผนวก ฉ เอกสารประกอบการปฏิบัติตามมาตรการฯ
- ภาคผนวก ฉ-1 : ใบเสร็จการสุบสิ่งปฏิกูล ระหว่างเดือนมกราคม-มิถุนายน พ.ศ. 2567
- ภาคผนวก ฉ-2 : เอกสารการวิเคราะห์คุณภาพน้ำเสียจากระบบบำบัดของโครงการ
- ภาคผนวก ฉ-3 : ใบเสร็จกำจัดขยะมูลฝอย ระหว่างเดือนมกราคม-มิถุนายน พ.ศ. 2567
- ภาคผนวก ฉ-4 : บันทึกผลการตรวจสอบอุปกรณ์ดับเพลิง ระหว่างเดือนมกราคม-มิถุนายน พ.ศ. 2567
- ภาคผนวก ฉ-5 : บันทึกสถิติการเกิดอุบัติเหตุ ระหว่างเดือนมกราคม-มิถุนายน พ.ศ. 2567
- ภาคผนวก ฉ-6 : สรุปผลการตรวจสอบสุขภาพพนักงาน ประจำปี พ.ศ. 2566



สารบัญรูป

	หน้า
รูปที่ 2.1-1 ที่ตั้งโครงการ	2-3
รูปที่ 2.1-2 แผนผังการใช้ประโยชน์ที่ดินของโครงการ	2-4
รูปที่ 3.3-1 สถานีติดตามตรวจสอบคุณภาพสิ่งแวดล้อม	3-21
รูปที่ 3.3.1-1 เปรียบเทียบผลการตรวจวัดคุณภาพอากาศในบรรยากาศ ระหว่างปี พ.ศ. 2564-2567	3-26
รูปที่ 3.3.2-1 เปรียบเทียบผลการวิเคราะห์คุณภาพน้ำทะเล ระหว่างปี พ.ศ. 2564-2567	3-38
รูปที่ 3.3.3-1 เปรียบเทียบผลการวิเคราะห์คุณภาพน้ำทิ้ง ระหว่างปี พ.ศ. 2564-2567	3-51



สารบัญรูปถ่าย

	หน้า
รูปถ่ายที่ 3.2-1	พื้นผิวถนนภายในพื้นที่โครงการ 3-8
รูปถ่ายที่ 3.2-2	รถกวาดดูดฝุ่นพื้นผิวถนน 3-8
รูปถ่ายที่ 3.2-3	ป้ายจำกัดความเร็วภายในโครงการ 3-8
รูปถ่ายที่ 3.2-4	ป้ายจำกัดความเร็วภายนอกโครงการ 3-9
รูปถ่ายที่ 3.2-5	รถบรรทุกปิดคลุมผ้าใบ 3-9
รูปถ่ายที่ 3.2-6	พื้นที่สีเขียวของโครงการ 3-9
รูปถ่ายที่ 3.2-7	ป้ายเตือนให้ดับเครื่องยนต์ทุกครั้งขณะจอดรถ 3-10
รูปถ่ายที่ 3.2-8	ลานจอดรถบรรทุก 3-10
รูปถ่ายที่ 3.2-9	การตรวจสอบบริเวณใต้ท่าเทียบเรือไม่ให้มีเศษขยะ 3-10
รูปถ่ายที่ 3.2-10	เจ้าหน้าที่ทำความสะอาด บริเวณพื้นที่ท่าเทียบเรือ 3-11
รูปถ่ายที่ 3.2-11	ป้ายเตือนห้ามทิ้งขยะลงในทะเล 3-11
รูปถ่ายที่ 3.2-12	ถังขยะแยกประเภท บริเวณหน้าท่าเทียบเรือ 3-11
รูปถ่ายที่ 3.2-13	ระบบบำบัดน้ำเสียที่สำนักงานท่าเรือ 3-11
รูปถ่ายที่ 3.2-14	ป้ายเตือนห้ามจับสัตว์น้ำ บริเวณหน้าท่าเทียบเรือและใต้ท่าเทียบเรือ 3-12
รูปถ่ายที่ 3.2-15	ถังขยะรองรับมูลฝอย รอบพื้นที่โครงการ 3-12
รูปถ่ายที่ 3.2-16	ป้ายเตือนต่าง ๆ บริเวณทางเข้า-ออก พื้นที่โครงการ 3-13
รูปถ่ายที่ 3.2-17	ป้ายชื่อโครงการ บริเวณทางเข้า-ออก 3-13
รูปถ่ายที่ 3.2-18	เจ้าหน้าที่รักษาความปลอดภัยตลอด 24 ชั่วโมง บริเวณพื้นที่โครงการ 3-14
รูปถ่ายที่ 3.2-19	ป้ายจราจรภายในพื้นที่โครงการ 3-14
รูปถ่ายที่ 3.2-20	ถังดับเพลิงภายในพื้นที่โครงการ 3-15
รูปถ่ายที่ 3.2-21	ป้ายเตือน/สัญลักษณ์ความปลอดภัย ภายในพื้นที่โครงการ 3-15
รูปถ่ายที่ 3.2-22	ป้ายสถิติความปลอดภัย 3-16
รูปถ่ายที่ 3.3.1-1	การตรวจวัดคุณภาพอากาศในบรรยากาศ 3-23
รูปถ่ายที่ 3.3.2-1	การเก็บตัวอย่างคุณภาพน้ำทะเล 3-28
รูปถ่ายที่ 3.3.3-1	การเก็บตัวอย่างคุณภาพน้ำทิ้ง 3-47



สารบัญตาราง

		หน้า
ตารางที่ 1.5-1	แผนการดำเนินงานติดตามตรวจสอบคุณภาพสิ่งแวดล้อม ประจำปี พ.ศ. 2567 โครงการขยายท่าเทียบเรือ ของบริษัท ศรีราชา ฮาร์เบอร์ จำกัด (มหาชน)	1-4
ตารางที่ 3.2-1	ผลการปฏิบัติตามมาตรการป้องกันและแก้ไขผลกระทบสิ่งแวดล้อม โครงการขยายท่าเทียบเรือ ของบริษัท ศรีราชา ฮาร์เบอร์ จำกัด (มหาชน) ระยะดำเนินการ ระหว่างเดือนมกราคม-มิถุนายน พ.ศ. 2567	3-2
ตารางที่ 3.3-1	ผลการปฏิบัติตามมาตรการติดตามตรวจสอบผลกระทบสิ่งแวดล้อม โครงการขยายท่าเทียบเรือ ของบริษัท ศรีราชา ฮาร์เบอร์ จำกัด (มหาชน) ระยะดำเนินการ ระหว่างเดือนมกราคม-มิถุนายน พ.ศ. 2567	3-17
ตารางที่ 3.3-2	รายละเอียดการติดตามตรวจสอบคุณภาพสิ่งแวดล้อม	3-20
ตารางที่ 3.3.1-1	ผลการตรวจวัดคุณภาพอากาศในบรรยากาศ ระหว่างวันที่ 12-13 มีนาคม พ.ศ. 2567	3-24
ตารางที่ 3.3.1-2	เปรียบเทียบผลการตรวจวัดคุณภาพอากาศในบรรยากาศ ระหว่างปี พ.ศ. 2564-2567	3-25
ตารางที่ 3.3.2-1	ผลการตรวจวิเคราะห์คุณภาพน้ำทะเล ระหว่างเดือนมกราคม-มิถุนายน พ.ศ. 2567	3-30
ตารางที่ 3.3.2-2	ผลการตรวจวิเคราะห์สารแขวนลอย เมื่อวันที่ 6 มีนาคม พ.ศ. 2567	3-31
ตารางที่ 3.3.2-3	เปรียบเทียบผลการตรวจวิเคราะห์คุณภาพน้ำทะเล ระหว่างปี พ.ศ. 2564-2567	3-33
ตารางที่ 3.3.3-1	ผลการวิเคราะห์คุณภาพน้ำทิ้ง ระหว่างเดือนมกราคม-มิถุนายน พ.ศ. 2567	3-48
ตารางที่ 3.3.3-2	เปรียบเทียบผลการวิเคราะห์คุณภาพน้ำทิ้ง ระหว่างปี พ.ศ. 2564-2567	3-49