

เอกสารแนบ

เอกสารแนบ1

ผลการพิจารณารายงานการวิเคราะห์ผลกระทบสิ่งแวดล้อม

สำนักบริหารและฟื้นฟูสิ่งแวดล้อม
รับที่ 1609
วันที่ - 4 ต.ค. 2549
เวลา 16.15 น.



กรมทรัพยากรธรรมชาติและสิ่งแวดล้อม
เลขที่ 2-2180
วันที่ - 4 ต.ค. 2549
เวลา 14.17

๔๔ ๐๐ ๖

ที่ ทส 1009/ 8443

สำนักงานนโยบายและแผน
ทรัพยากรธรรมชาติและสิ่งแวดล้อม
60/1 ซอยพิบูลวัฒนา 7 ถนนพระรามที่ 6
กรุงเทพฯ 10400

2 ตุลาคม
ค.ย. 2549

เรื่อง การพิจารณารายงานการวิเคราะห์ผลกระทบสิ่งแวดล้อม

เรียน อธิบดีกรมอุตสาหกรรมพื้นฐานและการเหมืองแร่

ณ- 1161 สบศ. สรค. 31 พ.ค. 49

อ้างถึง หนังสือสำนักงานนโยบายและแผนทรัพยากรธรรมชาติและสิ่งแวดล้อม

ที่ ทส 1009/4482 ลงวันที่ 29 พฤษภาคม 2549

สิ่งที่ส่งมาด้วย 1. สำเนาหนังสือบริษัท เอส.พี.เอส. คอนซัลติ้ง เซอร์วิส จำกัด

ที่ SPS_MI.093/07/2006 ลงวันที่ 28 กรกฎาคม 2549

- มาตรการป้องกันและแก้ไขผลกระทบสิ่งแวดล้อม และมาตรการติดตามตรวจสอบคุณภาพสิ่งแวดล้อม โครงการเหมืองแร่หินอุตสาหกรรมชนิดหินบะซอลต์ เพื่ออุตสาหกรรมก่อสร้าง คำขอประทานบัตรที่ 2/2547 ของห้างหุ้นส่วนจำกัด เจริญทรัพย์โชคชัย ที่ตำบลท่าเยี่ยม อำเภอโชคชัย จังหวัดนครราชสีมา

ตามหนังสือที่อ้างถึง สำนักงานนโยบายและแผนทรัพยากรธรรมชาติและสิ่งแวดล้อมแจ้งผลการพิจารณารายงานการวิเคราะห์ผลกระทบสิ่งแวดล้อม โครงการเหมืองแร่หินอุตสาหกรรมชนิดหินบะซอลต์ เพื่ออุตสาหกรรมก่อสร้าง คำขอประทานบัตรที่ 2/2547 ของห้างหุ้นส่วนจำกัด เจริญทรัพย์โชคชัย ที่ตำบลท่าเยี่ยม อำเภอโชคชัย จังหวัดนครราชสีมา จัดทำรายงานโดยบริษัท เอส.พี.เอส. คอนซัลติ้ง เซอร์วิส จำกัด ซึ่งนำเสนอให้คณะกรรมการผู้ชำนาญการพิจารณารายงานการวิเคราะห์ผลกระทบสิ่งแวดล้อม ด้านโครงการเหมืองแร่ พิจารณาในการประชุมครั้งที่ 6/2549 เมื่อวันที่ 3 พฤษภาคม 2549 คณะกรรมการมีมติไม่เห็นชอบกับรายงาน นั้น ต่อมาบริษัท เอส.พี.เอส. คอนซัลติ้ง เซอร์วิส จำกัด ได้เสนอรายงานเพิ่มเติมให้สำนักงานพิจารณาอีกครั้ง รายละเอียดตามสิ่งที่ส่งมาด้วย 1

1. สำนักงานนโยบายและแผนทรัพยากรธรรมชาติและสิ่งแวดล้อม ได้เสนอรายงานการวิเคราะห์ผลกระทบสิ่งแวดล้อมฉบับเพิ่มเติม โครงการเหมืองแร่หินอุตสาหกรรมชนิดหินบะซอลต์ เพื่ออุตสาหกรรมก่อสร้าง ของห้างหุ้นส่วนจำกัด เจริญทรัพย์โชคชัย ให้คณะกรรมการผู้ชำนาญการพิจารณารายงานการวิเคราะห์ผลกระทบสิ่งแวดล้อม ด้านโครงการเหมืองแร่ พิจารณาในการประชุมครั้งที่

- 4 M.A. 2549

สรุปมาตรการป้องกันและแก้ไขผลกระทบสิ่งแวดล้อม และมาตรการติดตามตรวจสอบคุณภาพสิ่งแวดล้อม
โครงการทำเหมืองแร่หินอุตสาหกรรมชนิดหินบะซอลต์ เพื่ออุตสาหกรรมก่อสร้าง
คำขอประทานบัตรที่ 2/2547 ของห้างหุ้นส่วนจำกัด เจริญทรัพย์โชคชัย ตั้งอยู่ที่ตำบลท่าเยี่ยม อำเภอโชคชัย จังหวัดนครราชสีมา

ตารางที่ 1 มาตรการป้องกันและแก้ไขผลกระทบสิ่งแวดล้อมที่กำหนดไว้ในรายงานการวิเคราะห์ผลกระทบสิ่งแวดล้อม

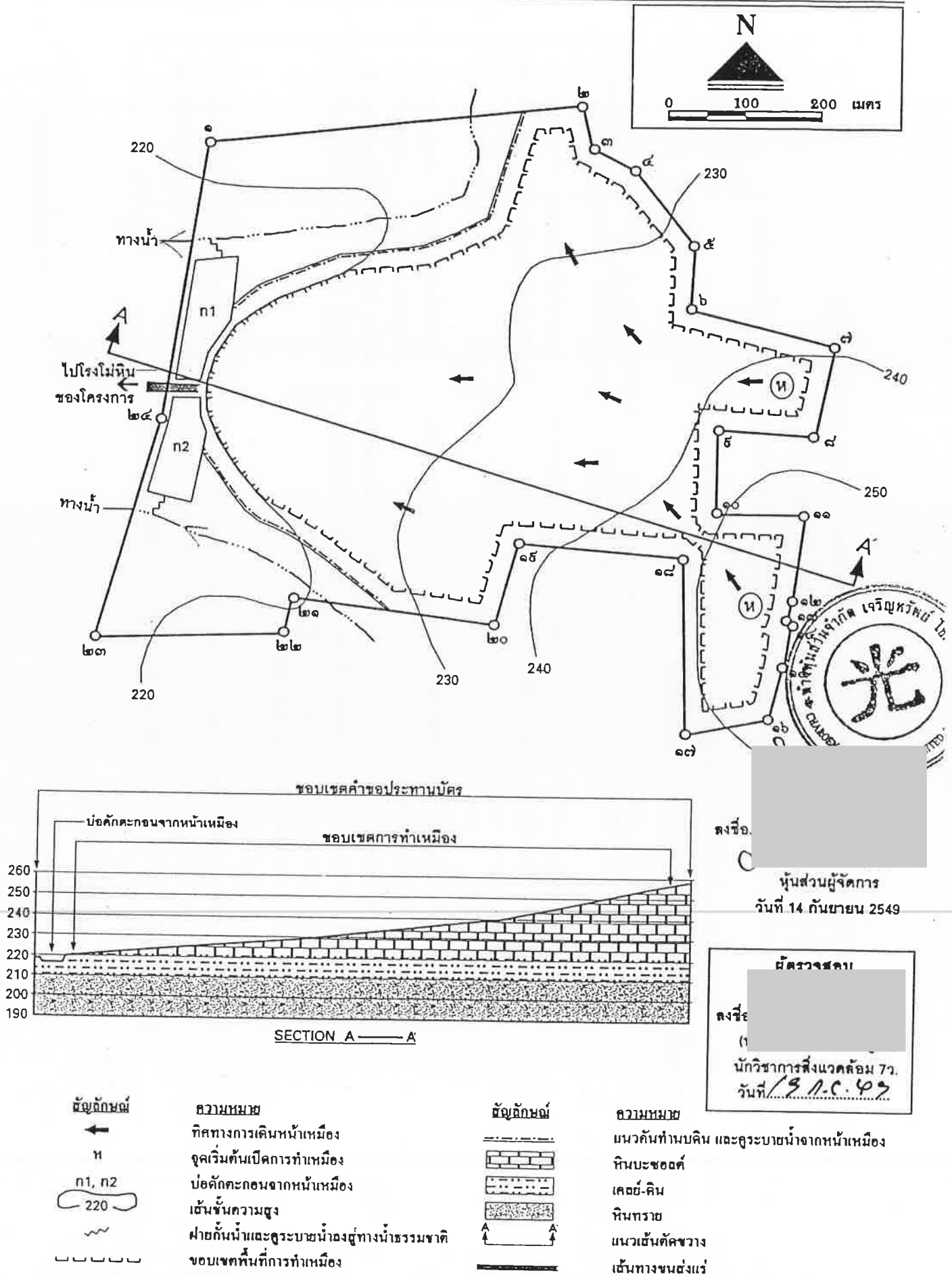
ตารางที่ 1.1 มาตรการป้องกันและแก้ไขผลกระทบสิ่งแวดล้อมในระยะเตรียมการทำเหมือง

ผลกระทบสิ่งแวดล้อม	มาตรการป้องกันและแก้ไขผลกระทบสิ่งแวดล้อม	สถานที่ดำเนินการ	ระยะเวลาดำเนินการ	ผู้รับผิดชอบ
1. ทรัพยากรสิ่งแวดล้อมทางกายภาพ				
1.1 ลักษณะภูมิประเทศ	1. ให้กำหนดตำแหน่งและขอบเขตพื้นที่ประกอบกิจกรรมต่างๆ ที่เกี่ยวข้องกับการทำเหมืองของโครงการให้ชัดเจน ได้แก่ พื้นที่ทำเหมือง คุรระบายน้ำ คันทำนบ และบ่อดักตะกอน เป็นต้น (ดังแสดงในรูปที่ 1)	- ภายในพื้นที่คำขอประทานบัตร	- กำหนดให้แล้วเสร็จก่อนเริ่มดำเนินการทำเหมือง	- ห้างหุ้นส่วนจำกัด เจริญทรัพย์โชคชัย
1.2 อุทกวิทยา	2. ให้จัดเตรียมกล้าไม้ที่จะปลูกในบริเวณที่เอื้ออำนวยต่อการปลูก เช่น โดยรอบพื้นที่โครงการ เป็นต้น	- ภายในพื้นที่คำขอประทานบัตร	- กำหนดให้แล้วเสร็จก่อนเริ่มดำเนินการทำเหมือง	- ห้างหุ้นส่วนจำกัด เจริญทรัพย์โชคชัย
	1. ให้จัดสร้างบ่อดักตะกอน พื้นที่ประมาณ 2.5 ไร่ ลึก 3 เมตร จำนวน 2 บ่อ ทางด้านทิศตะวันตกของพื้นที่โครงการ เพื่อรองรับน้ำจากพื้นที่โครงการ และจัดสร้างบ่อดักตะกอน พื้นที่ประมาณ 1 ไร่ ลึก 3 เมตร ทางด้านทิศตะวันตกของพื้นที่โรงโม่หิน เพื่อรองรับน้ำจากพื้นที่โรงโม่หินของโครงการ	- ภายในพื้นที่คำขอประทานบัตร และพื้นที่โรงโม่หินของโครงการ	- ภายใน 1 เดือน ก่อนเปิดทำเหมือง	- ห้างหุ้นส่วนจำกัด เจริญทรัพย์โชคชัย
	2. ให้สร้างคันทำนบขนาดความกว้างของฐาน 2.5 เมตร สูง 1 เมตร สันคันทำนบกว้าง 0.5 เมตร พร้อมทั้งจัดสร้างคุรระบายน้ำขนาดความกว้างท้องร่อง 0.5 เมตร ลึก 0.5 เมตร ด้านบนกว้าง 1.5	- ตามตำแหน่งที่กำหนดไว้ในแผนผังโครงการ (ดังรูปที่ 1) และโดยรอบพื้นที่โรงโม่หิน	- ภายใน 1 เดือน ก่อนเปิดทำเหมือง	- ห้างหุ้นส่วนจำกัด เจริญทรัพย์โชคชัย



หุ้นส่วนผู้จัดการ
วันที่ 14 กันยายน 2549

ลงชื่อ _____
นักวิชาการสิ่งแวดล้อม 7ว.
วันที่ 19.10.49



ตารางที่ 1.1 มาตรการป้องกันและแก้ไขผลกระทบสิ่งแวดล้อมในระยะเตรียมการทำเหมือง (ต่อ)

ผลกระทบสิ่งแวดล้อม	มาตรการป้องกันและแก้ไขผลกระทบสิ่งแวดล้อม	สถานที่ดำเนินการ	ระยะเวลาดำเนินการ	ผู้รับผิดชอบ
2. ทรัพยากรสิ่งแวดล้อมทางชีวภาพ	<p>เมตร เพื่อป้องกันการชะล้างตะกอนมูลดินออกสู่ภายนอก</p> <p>3. การดำเนินกิจกรรมต่างๆ ในระหว่างการเตรียมการ ให้เลือกช่วงเวลาหรือวันที่ไม่มีฝนตก เพื่อหลีกเลี่ยงการกัดเซาะ และการชะล้างหน้าดินโดยน้ำฝนไปสู่พื้นที่ข้างเคียง</p> <p>- ให้กำหนดขอบเขตพื้นที่ที่จะต้องใช้ในการดำเนินการทำเหมือง และกิจกรรมต่างๆ โดยการแสดงสัญลักษณ์หรือป้ายให้เห็นอย่างชัดเจน และบริเวณพื้นที่ที่ไม่มีส่วนเกี่ยวข้องกับการทำเหมือง และกิจกรรมใดๆ จะต้องรักษาสภาพธรรมชาติเดิมไว้ให้มากที่สุด</p>	<p>ของโครงการ</p> <p>- ภายในพื้นที่คำขอประทานบัตร</p> <p>- ภายในพื้นที่คำขอประทานบัตร</p>	<p>- ภายหลังได้รับอนุญาตประทานบัตร</p> <p>- กำหนดให้แล้วเสร็จก่อนเริ่มดำเนินการทำเหมือง</p>	<p>- ห้างหุ้นส่วนจำกัด เจริญทรัพย์โชคชัย</p> <p>- ห้างหุ้นส่วนจำกัด เจริญทรัพย์โชคชัย</p>
3. คุณค่าการใช้ประโยชน์ของมนุษย์	<p>- การคมนาคม</p> <p>1. เส้นทางขนส่งแร่ที่จะต้องตัดผ่านทางน้ำสาขาของห้วยลำไย ให้ทำการฝังท่อลอดคอนกรีตเสริมเหล็ก ขนาดเส้นผ่านศูนย์กลาง 1 เมตร จำนวน 2 ท่อคู่ขนาน เพื่อไม่ให้เกิดการกีดขวางการไหลของน้ำตามธรรมชาติ</p> <p>2. ให้จัดทำป้ายเตือนกับบริเวณเส้นทางขนส่งเพื่อความปลอดภัย และลดอุบัติเหตุ</p> <p>3. ให้อบรมและแนะนำพนักงานขับรถขนส่งแร่ทุกคันให้ขับรถด้วยความระมัดระวัง และมีมารยาทในการใช้รถใช้ถนน ตลอดจนปฏิบัติตามกฎระเบียบจราจรอย่างเคร่งครัด</p>	<p>- บริเวณเส้นทางขนส่งแร่</p> <p>- ถนนลูกรัง และช่วงเข้าใกล้ชุมชน หรือจุดที่เชื่อมต่อกับถนนลาดยางของชุมชน</p> <p>- บริเวณเส้นทางขนส่งแร่</p>	<p>- กำหนดให้แล้วเสร็จก่อนเริ่มผลิตแร่</p> <p>- กำหนดให้แล้วเสร็จก่อนเริ่มผลิตแร่</p> <p>- ภายหลังได้รับอนุญาตประทานบัตร</p>	<p>- ห้างหุ้นส่วนจำกัด เจริญทรัพย์โชคชัย</p> <p>- ห้างหุ้นส่วนจำกัด เจริญทรัพย์โชคชัย</p> <p>- ห้างหุ้นส่วนจำกัด เจริญทรัพย์โชคชัย</p>



หุ้นส่วนผู้จัดการ
วันที่ 14 กันยายน 2549

ลงชื่อ
(
นักวิชาการสิ่งแวดล้อม 7ว.
วันที่ 15/10/49

ตารางที่ 1.1 มาตรการป้องกันและแก้ไขผลกระทบสิ่งแวดล้อมในระยะเตรียมการทำเหมือง (ต่อ)

ผลกระทบสิ่งแวดล้อม	มาตรการป้องกันและแก้ไขผลกระทบสิ่งแวดล้อม	สถานที่ดำเนินการ	ระยะเวลาดำเนินการ	ผู้รับผิดชอบ
4. คุณค่าต่อคุณภาพชีวิต				
4.1 เศรษฐกิจ-สังคม และ ทัศนคติของประชาชน	1. ให้มีการจ้างแรงงานในท้องถิ่นให้มากที่สุด และให้ความยุติธรรมต่อค่าจ้างแรงงาน 2. ให้ประชาสัมพันธ์ข้อมูล และข่าวสารเกี่ยวกับโครงการให้ประชาชนในชุมชนใกล้เคียงรับทราบอย่างทั่วถึง	- บริเวณชุมชนใกล้เคียง - บริเวณชุมชนใกล้เคียง	- ตลอดอายุประทานบัตร - ก่อนดำเนินโครงการและระหว่างดำเนินโครงการ	- ห้างหุ้นส่วนจำกัด เจริญทรัพย์โชคชัย - ห้างหุ้นส่วนจำกัด เจริญทรัพย์โชคชัย
4.2 การสาธารณสุข และ อาชีวอนามัย	1. ให้จัดหาอุปกรณ์เพื่อป้องกันอันตรายส่วนบุคคลให้กับพนักงานในขณะที่ปฏิบัติงานอยู่ในพื้นที่หน้าเหมือง เช่น ผ้าปิดจมูก ที่อุดหู หมวกนิรภัย รองเท้านิรภัย เป็นต้น 2. ให้การศึกษาอบรมแก่พนักงานถึงวิธีการทำงานของเครื่องจักรกลและอุปกรณ์แต่ละประเภท 3. ให้จัดเตรียมอุปกรณ์ต่างๆ ที่ใช้ในการปฐมพยาบาลเบื้องต้นไว้ให้พร้อม 4. ให้ตั้งระเบียบข้อบังคับที่จะนำมาใช้ในการดำเนินการทำเหมืองเพื่อลดอุบัติเหตุอย่างเคร่งครัด	- พนักงานทุกคนของโครงการ - พนักงานทุกคนของโครงการ - พนักงานทุกคนของโครงการ - พนักงานทุกคนของโครงการ	- จัดเตรียมให้แล้วเสร็จก่อนเริ่มดำเนินการทำเหมือง - ก่อนการปฏิบัติงานทุกครั้ง - ก่อนการปฏิบัติงานทุกครั้ง - ก่อนการปฏิบัติงานทุกครั้ง	- ห้างหุ้นส่วนจำกัด เจริญทรัพย์โชคชัย - ห้างหุ้นส่วนจำกัด เจริญทรัพย์โชคชัย - ห้างหุ้นส่วนจำกัด เจริญทรัพย์โชคชัย - ห้างหุ้นส่วนจำกัด เจริญทรัพย์โชคชัย



หุ้นส่วนผู้จัดการ
วันที่ 14 กันยายน 2549

ลงชื่อ
(นายสิทธิชัย ปิตติสินสุขชัย)
นักวิชาการสิ่งแวดล้อม 7ว.
วันที่ 18.09.49

ตารางที่ 1.2 มาตรการป้องกันและแก้ไขผลกระทบสิ่งแวดล้อมในระยะดำเนินการและระยะสิ้นสุดการทำเหมือง

ผลกระทบสิ่งแวดล้อม	มาตรการป้องกันและแก้ไขผลกระทบสิ่งแวดล้อม	สถานที่ดำเนินการ	ระยะเวลาดำเนินการ	ผู้รับผิดชอบ
1. ทรัพยากรสิ่งแวดล้อมทางกายภาพ 1.1 ลักษณะภูมิประเทศ - ระยะดำเนินการทำเหมือง - ระยะสิ้นสุดการทำเหมืองและการฟื้นฟูพื้นที่ภายหลังการทำเหมือง	1. ให้เปิดหน้าเหมืองตามแผนผังที่กำหนดไว้ในแต่ละช่วงอย่างเคร่งครัด และออกแบบการทำเหมืองในลักษณะขั้นบันไดมีความสูงแต่ละขั้นไม่เกิน 10 เมตร และความกว้างไม่ต่ำกว่า 10 เมตร รวมทั้งควบคุมความลาดชันสุดท้ายของหน้าเหมืองไม่เกิน 45 องศา 2. แปลือกดินที่เกิดจากการเปิดหน้าเหมืองให้นำไปใช้ในการปรับปรุงถนน สร้างคันทำนบดิน ส่วนที่เหลือจะต้องนำไปกองไว้บริเวณลานเก็บกองเปลือกดิน (ชั่วคราว) เพื่อนำไปฟื้นฟูสภาพพื้นที่ทำเหมืองตามแผนผังโครงการต่อไป (ดูรูปที่ 2) 3. บริเวณใดที่ไม่เกี่ยวข้องกับการดำเนินการทำเหมืองของโครงการหรือไม่เปิดทำเหมือง ให้รักษาสภาพเดิมไว้ให้มากที่สุด - บริเวณใดที่เปิดทำเหมืองจนเสร็จสิ้นแล้ว ให้ดำเนินการตามแผนการฟื้นฟูสภาพพื้นที่ภายหลังการทำเหมือง ตามรายละเอียดที่เสนอไว้ในรายงานการวิเคราะห์ผลกระทบสิ่งแวดล้อมอย่างเคร่งครัด	- บริเวณ พื้นที่ทำเหมืองในแต่ละช่วง (ดังแสดงในรูปที่ 2 ถึงรูปที่ 7) - บริเวณ พื้นที่ทำเหมืองในแต่ละช่วง - บริเวณ พื้นที่ทำเหมืองในแต่ละช่วง - บริเวณพื้นที่ทำเหมือง	- ตั้งแต่เริ่มผลิตแร่จนกระทั่งสิ้นสุดการทำเหมือง - ตั้งแต่เริ่มผลิตแร่จนกระทั่งสิ้นสุดการทำเหมือง - ตั้งแต่เริ่มผลิตแร่จนกระทั่งสิ้นสุดการทำเหมือง - ทุกช่วงการทำเหมือง	- ห้างหุ้นส่วนจำกัด เจริญทรัพย์โชคชัย - ห้างหุ้นส่วนจำกัด เจริญทรัพย์โชคชัย - ห้างหุ้นส่วนจำกัด เจริญทรัพย์โชคชัย - ห้างหุ้นส่วนจำกัด เจริญทรัพย์โชคชัย
- คุณภาพอากาศ เสียง และกลิ่น 1.2.1 คุณภาพอากาศ	1. โรงโม่หินจะต้องจัดทำเป็นระบบปิด คือควรสร้างอาคารปิดคลุม 3 ด้าน รวมทั้งหลังคาปากโม่แรก (Primary Crusher) ตลอดจน	- บริเวณโรงแต่งแร่	- ตลอดอายุประทานบัตร	- ห้างหุ้นส่วนจำกัด เจริญทรัพย์โชคชัย



หุ้นส่วนผู้จัดการ
วันที่ 14 กันยายน 2549

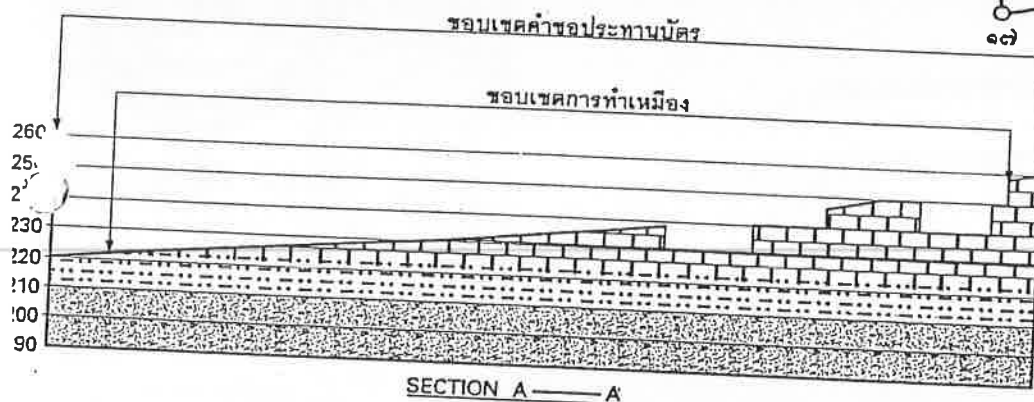
ลงชื่อ

นักวิชาการสิ่งแวดล้อม 7ว.

วันที่ 19 10 49



สรุปมาตรการฯ



หน้าส่วนผู้จัดการ
วันที่ 14 กันยายน 2549

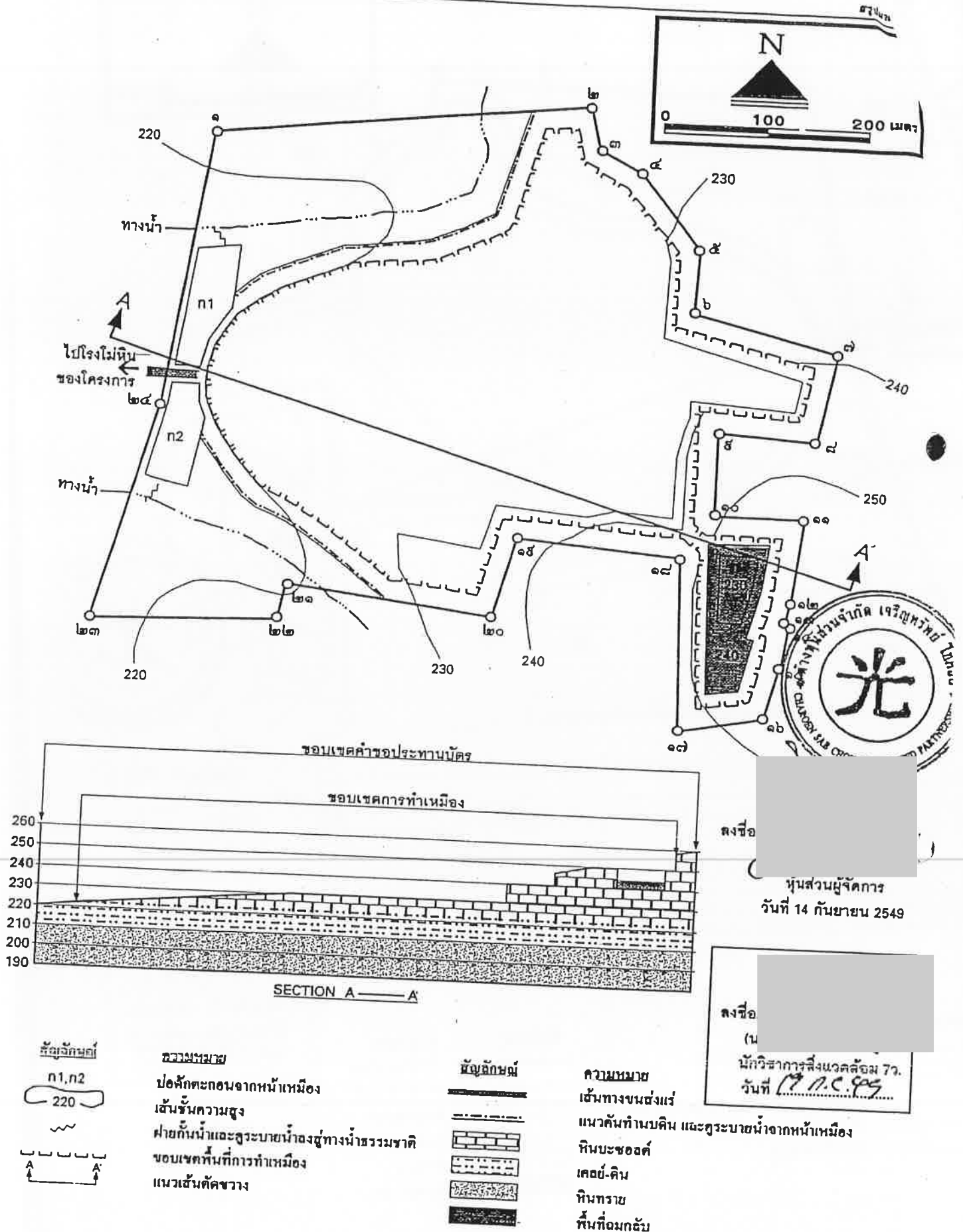
นักวิชาการสิ่งแวดล้อม 72.
วันที่ 19 ก.ค. ๕๕

พื้นที่ผืนดิน

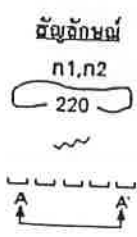
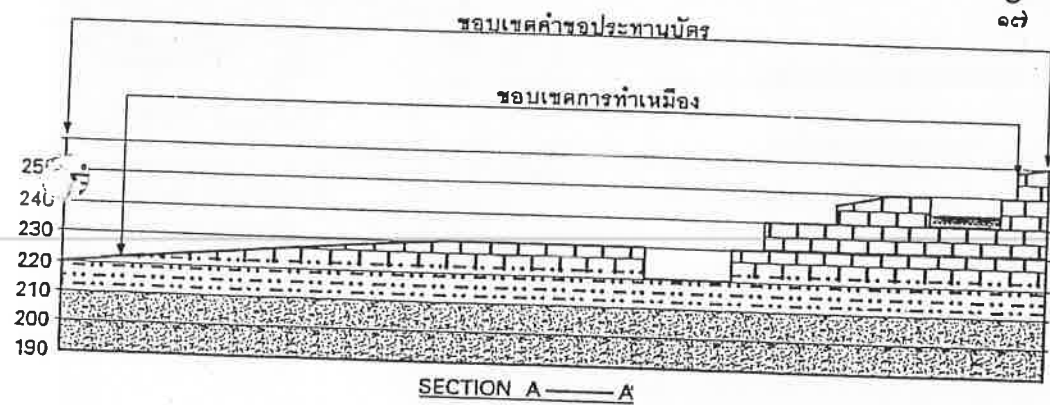
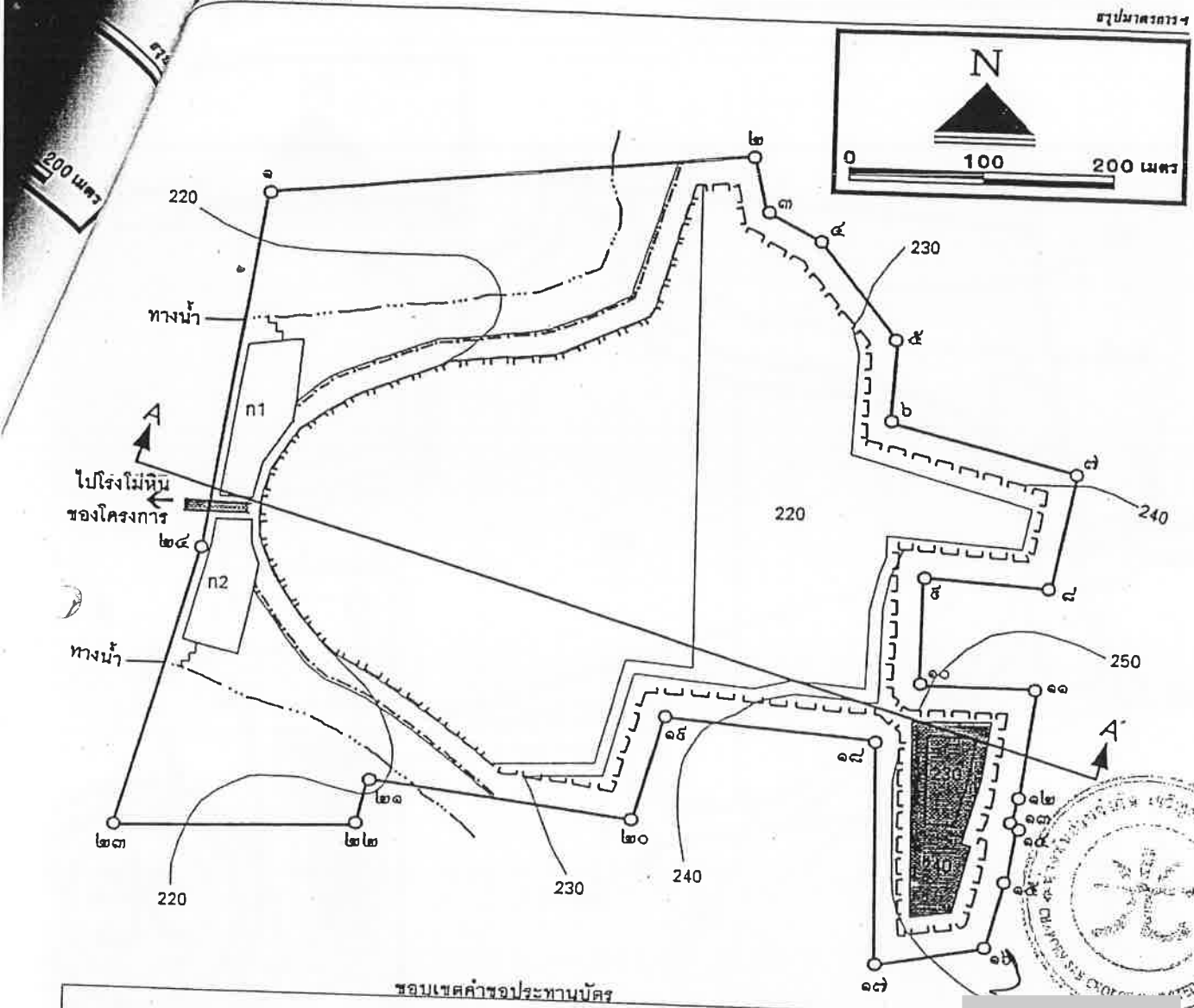
GLS08: Delineating the Ranges of the Thai-Myanmar Border

โครงการศึกษาพื้นที่ดินอุทกศาสตร์ชนิดหินปะชอดส์ เพื่อจุดสภาพกรรมก่อสร้าง
ทางพื้นที่ส่วนจำกัด เจริญพรวิทยุโคร


การดำเนินการในพื้นที่ดินอุทกศาสตร์
ในส่วนจำกัด เจริญพรวิทยุโคร



รูปที่ 4 แผนการทำเหมืองเมื่อสิ้นสุดปีที่ 3



ความหมาย
บ่งชี้ทิศจากหน้าเหมือง
เส้นชั้นความสูง
ฝายกั้นน้ำและคูระบายน้ำของทางน้ำธรรมชาติ
ขอบเขตพื้นที่การทำเหมือง
แนวเส้นตัดขวาง



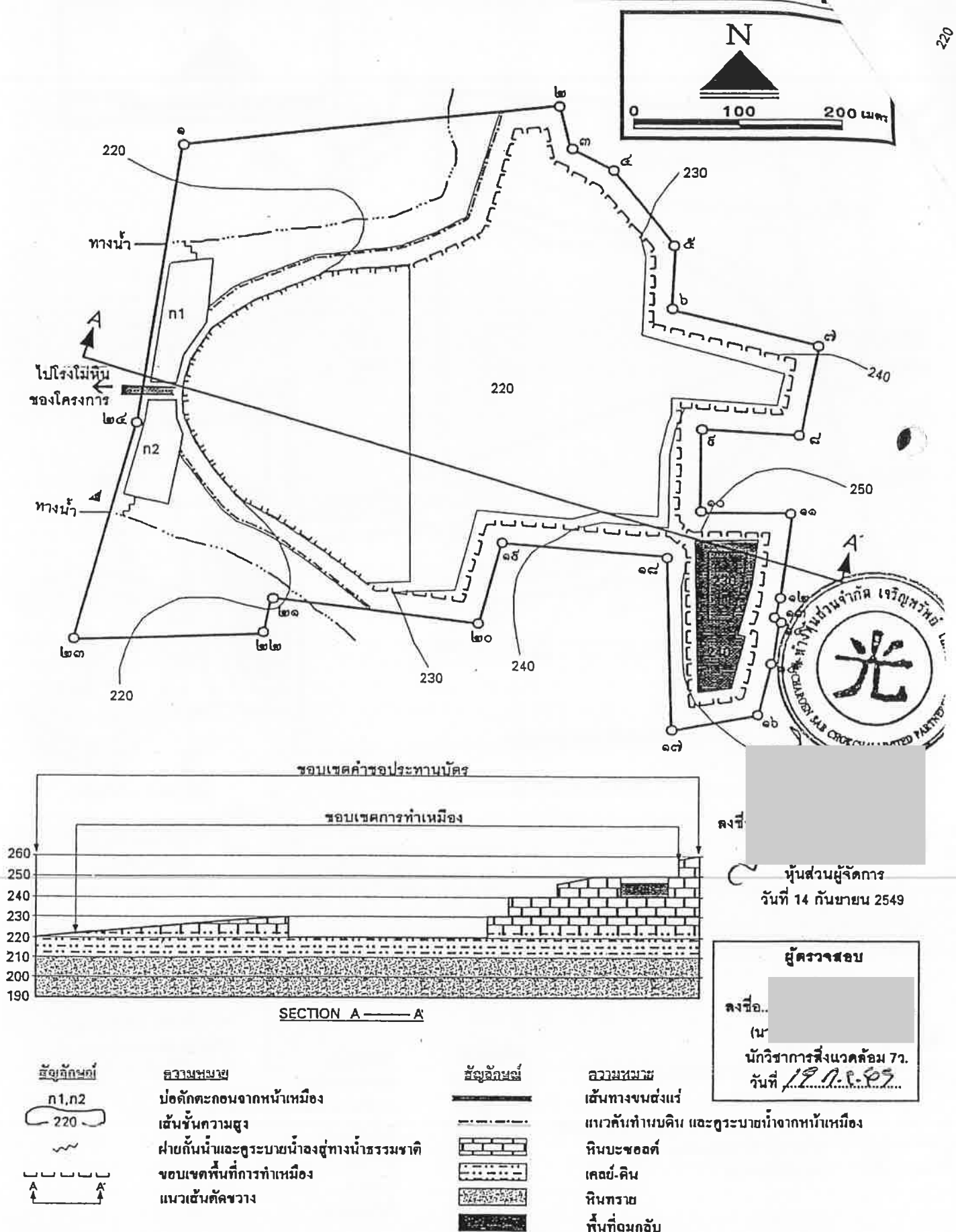
ความหมาย
เส้นทางขนส่งแร่
แนวคันทำนบดิน และคูระบายน้ำจากหน้าเหมือง
หินบะซอลต์
เคลือบดิน
หินทราย
พื้นที่ถมกลับ

ลงชื่อ
[Redacted]
หน้าส่วนผู้จัดการ
วันที่ 14 กันยายน 2549

ลงชื่อ
[Redacted]
นักวิชาการสิ่งแวดล้อม 7ว.
วันที่ 19.9.49

รูปที่ 5 แผนการทำเหมืองเมื่อสิ้นสุดปีที่ 6

โครงการพัฒนาเมืองบริเวณอุตสาหกรรมชนิดหินปะชอดส์ เพื่ออุตสาหกรรมก่อสร้าง
ทางในพื้นที่จังหวัด เจริญพรวิทยารักษ์

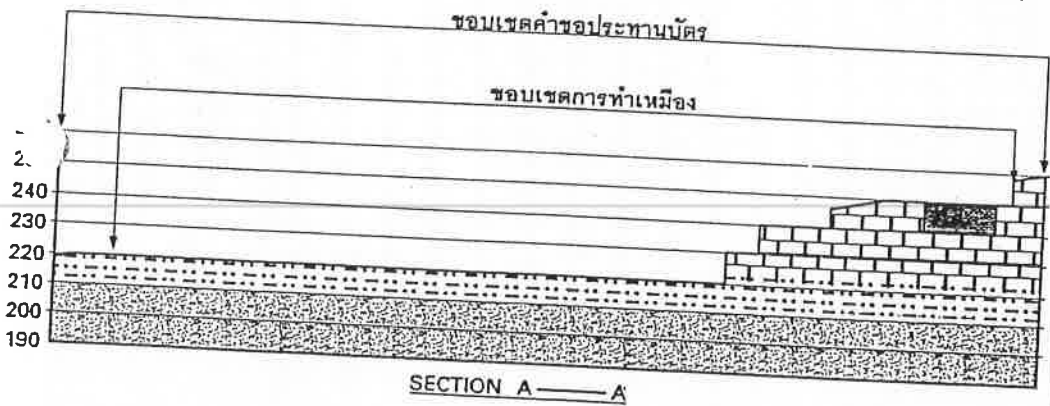
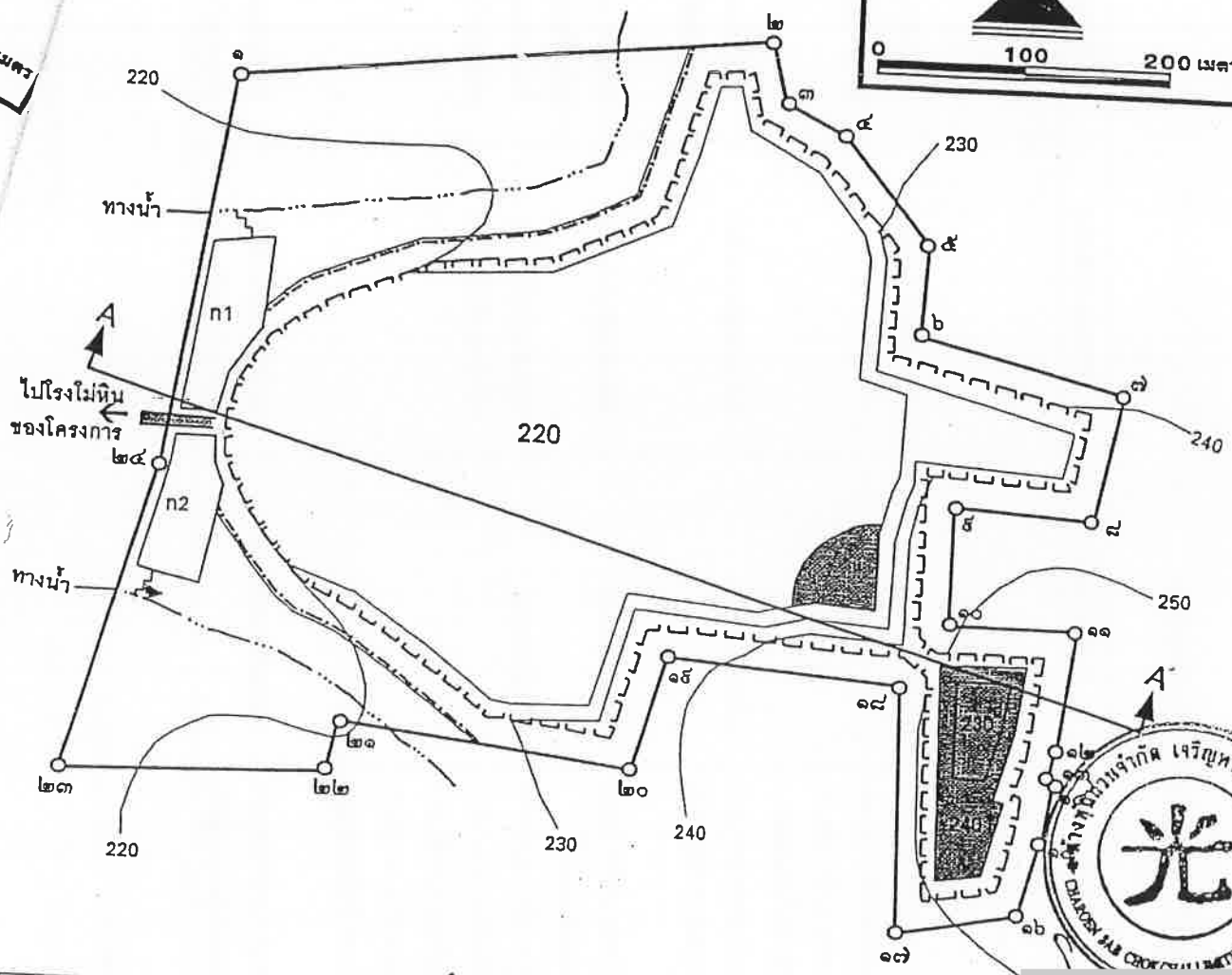
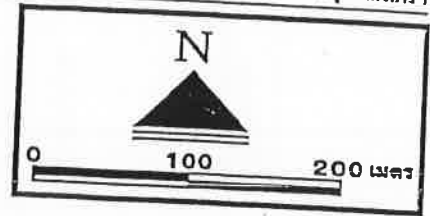


รูปที่ 6 แผนการทำเหมืองเมื่อสิ้นสุดปีที่ 9

การกำหนดผังเมืองให้สอดคล้องกับลักษณะพื้นที่และสภาพแวดล้อม เพื่อพัฒนาพื้นที่ให้เหมาะสม
ในส่วนจำกัด เขตเมืองพิเศษ

รูปมาตรา 1

200 เมตร



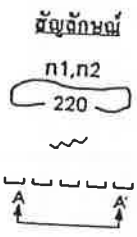
ลงชื่อ...

หน้าส่วนผู้จัดการ
วันที่ 14 กันยายน 2549

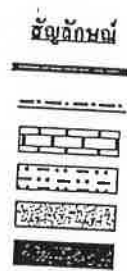
ผู้ตรวจสอบ

ลงชื่อ...

นักวิชาการสิ่งแวดล้อม 79.
วันที่ 19 ก.ย. 49



ความหมาย
บ่อพักตะกอนจากหน้าเหมือง
เส้นชั้นความสูง
ฝายกั้นน้ำและระบายน้ำลงสู่ทางน้ำธรรมชาติ
ขอบเขตพื้นที่การทำเหมือง
แนวเส้นตัดขวาง



ความหมาย
เส้นทางขนส่งแร่
แนวคันทำนบดิน และระบายน้ำจากหน้าเหมือง
หินบะซอลต์
เคลย์-ดิน
หินทราย
พื้นที่ถมกลับ

รูปที่ 7 แผนการทำเหมืองเมื่อสิ้นสุดปีที่ 10

ตารางที่ 1.2 มาตรการป้องกันและแก้ไขผลกระทบสิ่งแวดล้อมในระยะดำเนินการและระยะสิ้นสุดการทำเหมือง (ต่อ)

ผลกระทบสิ่งแวดล้อม	มาตรการป้องกันและแก้ไขผลกระทบสิ่งแวดล้อม	สถานที่ดำเนินการ	ระยะเวลาดำเนินการ	ผู้รับผิดชอบ
	ก่อสร้างสิ่งปกคลุมขึงรับแร่ (Hopper) และตะแกรงสั่นคัดขนาด (Vibrating Screen) พร้อมทั้งติดตั้งเครื่องฉีดสเปรย์น้ำบริเวณตำแหน่งที่ก่อให้เกิดฝุ่นละออง			
	2. บริเวณปากโมที่ตอง (Secondary Crusher) และตะแกรงสั่นคัดขนาด จะต้องมียาครอบหรืออุปกรณ์ที่ปิดคลุมป้องกันฝุ่น และต้องสร้างอาคารปิดคลุมเครื่องจักรทั้งหมดอย่างมิดชิด พร้อมทั้งติดตั้งเครื่องฉีดสเปรย์น้ำบริเวณตำแหน่งที่ก่อให้เกิดฝุ่นละออง	- บริเวณโรงแต่งแร่	- ตลอดอายุประทานบัตร	- ห้างหุ้นส่วนจำกัด เจริญทรัพย์โชคชัย
	3. ระบบสายพานลำเลียง ต้องสร้างอุปกรณ์ปิดคลุมโดยตลอด พร้อมทั้งติดตั้งเครื่องฉีดสเปรย์น้ำบริเวณจุดต่างๆ ที่ก่อให้เกิดฝุ่นละอองภายนอกอาคารทุกจุด	- บริเวณโรงแต่งแร่	- ตลอดอายุประทานบัตร	- ห้างหุ้นส่วนจำกัด เจริญทรัพย์โชคชัย
	4. บริเวณปลายสายพานลำเลียงที่เทกองแร่คัดขนาดแล้ว ต้องติดตั้งเครื่องฉีดสเปรย์น้ำหรือเครื่องป้องกันฝุ่นจากการเทกอง	- บริเวณโรงแต่งแร่	- ตลอดอายุประทานบัตร	- ห้างหุ้นส่วนจำกัด เจริญทรัพย์โชคชัย
	5. ให้ปลูกไม้ยืนต้นโตเร็ว เช่น ยูคาลิปตัส กระถินณรงค์ หรือ กระถินเทพา ล้อมรอบพื้นที่โรงโม่หิน อย่างน้อยจำนวน 3 แถว ในลักษณะแบบสลับฟันปลา โดยมีระยะห่างระหว่างคันและแถวประมาณ 2x2 เมตร เพื่อปิดกั้นทิศทางลม เสียง และเป็นตัวกรองฝุ่นละอองจากโรงแต่งแร่เข้าสู่ภายนอก อีกทั้งยังช่วยลดผลกระทบทางด้านทัศนียภาพได้อีกด้วย	- บริเวณโรงแต่งแร่	- ก่อนดำเนิน โครงการและระหว่างดำเนินโครงการ	- ห้างหุ้นส่วนจำกัด เจริญทรัพย์โชคชัย
	6. เส้นทางที่ใช้ในการขนส่งแร่ช่วงที่เป็นถนนลูกรังก่อนถึงถนนลาดยาง ให้ทำการปรับปรุงและซ่อมแซมให้เป็นถนนที่มีผิว	- บริเวณเส้นทางขนส่งแร่	- ก่อนดำเนินโครงการและระหว่างดำเนินโครงการ	- ห้างหุ้นส่วนจำกัด เจริญทรัพย์โชคชัย



ลงชื่อ

หุ้นส่วนผู้จัดการ

วันที่ 14 กันยายน 2549

ลงชื่อ

(น

นักวิชาการสิ่งแวดล้อม 7ว.

วันที่ 19.1.49

ตารางที่ 1.2 มาตรการป้องกันและแก้ไขผลกระทบสิ่งแวดล้อมในระยะดำเนินการและระยะสิ้นสุดการทำเหมือง (ต่อ)

ผลกระทบสิ่งแวดล้อม	มาตรการป้องกันและแก้ไขผลกระทบสิ่งแวดล้อม	สถานที่ดำเนินการ	ระยะเวลาดำเนินการ	ผู้รับผิดชอบ
1.2.2 เสียง	จราจรที่ไม่ก่อให้เกิดฝุ่นฟุ้งกระจายมาก เช่น การบดอัดด้วยดินและหินให้แน่น			
	7. ในการขนส่งแร่ให้มีการใช้ผ้าใบปิดคลุมรถบรรทุก และกำหนดให้ความเร็วของยานพาหนะขนส่งใช้ความเร็วไม่เกิน 25 กิโลเมตร/ชั่วโมง โดยเฉพาะในช่วงที่เป็นถนนลูกรัง	- บริเวณเส้นทางขนส่งแร่	- ตลอดอายุประทานบัตร	- ห้างหุ้นส่วนจำกัด เจริญทรัพย์โชคชัย
	8. ให้ฉีดพรมน้ำบนเส้นทางขนส่งแร่ช่วงที่เป็นถนนลูกรังเป็นระยะๆ ซึ่งจำนวนครั้งของการฉีดพรมน้ำจะต้องพิจารณาจากสภาพอากาศและฤดูกาล เช่น ฤดูร้อนและฤดูหนาวควรฉีดพรมน้ำวันละประมาณ 3-4 ครั้ง ส่วนในช่วงฤดูฝนอาจฉีดพรมวันละ 1 ครั้ง หรือไม่จำเป็นต้องทำการฉีดพรมน้ำ หากมีฝนตกอยู่สม่ำเสมอ	- บริเวณเส้นทางขนส่งแร่	- ตลอดอายุประทานบัตร	- ห้างหุ้นส่วนจำกัด เจริญทรัพย์โชคชัย
	1. ให้กำหนดการทำเหมืองเฉพาะในเวลากลางวันเท่านั้น จะไม่มีกิจกรรมใดๆ ในเวลากลางคืน ซึ่งเป็นเวลาพักผ่อนของราษฎรที่อาศัยอยู่ในบริเวณชุมชนใกล้เคียง	- บริเวณพื้นที่โครงการ	- ตลอดอายุประทานบัตร	- ห้างหุ้นส่วนจำกัด เจริญทรัพย์โชคชัย
	2. ให้สลับสับเปลี่ยนหน้าที่ของพนักงาน เพื่อไม่ให้ทำงานในแหล่งที่มีเสียงดังนานเกินไป เพื่อลดอัตราความเสี่ยงต่ออันตรายจากเสียงดังของพนักงาน	- บริเวณพื้นที่โครงการ	- ตลอดอายุประทานบัตร	- ห้างหุ้นส่วนจำกัด เจริญทรัพย์โชคชัย
	3. จัดให้ผู้ปฏิบัติงานในพื้นที่โครงการทุกคนมีและใช้ที่ครอบหูป้องกันเสียงที่เหมาะสมกับสภาพงาน เช่น ผู้ที่ใช้หรืออยู่ใกล้กับรถเครื่องเจาะระเบิด เป็นต้น	- บริเวณพื้นที่โครงการ	- ตลอดอายุประทานบัตร	- ห้างหุ้นส่วนจำกัด เจริญทรัพย์โชคชัย



หุ้นส่วนผู้จัดการ
วันที่ 14 กันยายน 2549

ลงชื่อ

นักวิชาการสิ่งแวดล้อม 7ว.

วันที่ 17.9.49

ตารางที่ 1.2 มาตรการป้องกันและแก้ไขผลกระทบสิ่งแวดล้อมในระยะดำเนินการและระยะสิ้นสุดการทำเหมือง (ต่อ)

ผลกระทบสิ่งแวดล้อม	มาตรการป้องกันและแก้ไขผลกระทบสิ่งแวดล้อม	สถานที่ดำเนินการ	ระยะเวลาดำเนินการ	ผู้รับผิดชอบ
1.2.3 การใช้วัตถุระเบิด	<ol style="list-style-type: none"> ให้ระเบิดหินโดยใช้วัตถุระเบิดปริมาณไม่เกิน 150 กิโลกรัม/จังหวะ -- ถ่วง ทำการระเบิดวันละไม่เกิน 1 ครั้ง ในช่วงเวลา 12:00-13:00 น. และต้องเปิดสัญญาณเตือนก่อนและหลังการระเบิดทุกครั้งให้ได้ยิน ในรัศมี 500 เมตร และจัดเจ้าหน้าที่ตรวจตราพื้นที่ในรัศมี 100 เมตร ให้มีวิศวกรควบคุมการทำเหมืองอยู่เป็นประจำ โดยเฉพาะอย่างยิ่ง ยังต้องเป็นผู้วางแผนการระเบิด ทั้งนี้เพื่อให้การใช้วัตถุระเบิดเป็น ไปตามหลักวิชาการ ให้หลีกเลี่ยงการหันหน้าระเบิดเข้าหาสำนักสงฆ์เขาแก้ว ซึ่งเป็น Receptor ที่อยู่ใกล้เคียงพื้นที่โครงการ ให้ติดป้ายเตือนเขตการใช้วัตถุระเบิด พร้อมทั้งเวลาในการระเบิด บริเวณพื้นที่เกษตรกรรม และเส้นทางใกล้เคียงพื้นที่โครงการ และภายในโครงการ 	<ul style="list-style-type: none"> - บริเวณพื้นที่โครงการ - บริเวณพื้นที่โครงการ - บริเวณพื้นที่โครงการ - บริเวณพื้นที่โครงการ 	<ul style="list-style-type: none"> - ตลอดอายุประทานบัตร - ตลอดอายุประทานบัตร - ตลอดอายุประทานบัตร - ตลอดอายุประทานบัตร 	<ul style="list-style-type: none"> - ห้างหุ้นส่วนจำกัด เจริญทรัพย์โชคชัย - ห้างหุ้นส่วนจำกัด เจริญทรัพย์โชคชัย - ห้างหุ้นส่วนจำกัด เจริญทรัพย์โชคชัย - ห้างหุ้นส่วนจำกัด เจริญทรัพย์โชคชัย
1.3 อุทกวิทยาและคุณภาพน้ำ	<ol style="list-style-type: none"> ให้ทำการเก็บกองเปลือกดินในพื้นที่เก็บกอง (ชั่วคราว) ขนาด 2.5 ไร่ เก็บกองสูงไม่เกิน 5 เมตร พร้อมทั้งขุดระบายน้ำและคัน ทำนบกั้นรอบกองเปลือกดิน และสร้างบ่อดักตะกอนขนาด 1 ไร่ ลึก 3 เมตร ไว้เพื่อป้องกันการชะล้างตะกอนดินออกสู่ภายนอก ให้ปลูกพืชคลุมดินจำพวกหญ้าแฝกบนคันทำนบกั้น และบริเวณ ขอบบ่อดักตะกอน เพื่อป้องกันการชะล้างพังทลายของหน้าดิน และหน้าเหมืองของโครงการ 	<ul style="list-style-type: none"> - บริเวณลานเก็บกองเปลือกดิน - บริเวณพื้นที่ทำเหมือง ลาน เก็บกองเปลือกดิน และแนว คันทำนบกั้น 	<ul style="list-style-type: none"> - ตลอดอายุประทานบัตร - ตลอดอายุประทานบัตร 	<ul style="list-style-type: none"> - ห้างหุ้นส่วนจำกัด เจริญทรัพย์โชคชัย - ห้างหุ้นส่วนจำกัด เจริญทรัพย์โชคชัย



ลงชื่อ

.....

หุ้นส่วนผู้จัดการ

วันที่ 14 กันยายน 2549

ลงชื่อ

.....

นักวิชาการสิ่งแวดล้อม วว.

วันที่ 19/10/49

ตารางที่ 1.2 มาตรการป้องกันและแก้ไขผลกระทบสิ่งแวดล้อมในระยะดำเนินการและระยะสิ้นสุดการทำเหมือง (ต่อ))

ผลกระทบสิ่งแวดล้อม	มาตรการป้องกันและแก้ไขผลกระทบสิ่งแวดล้อม	สถานที่ดำเนินการ	ระยะเวลาดำเนินการ	ผู้รับผิดชอบ
2. ทรัพยากรสิ่งแวดล้อมทางชีวภาพ	1. ให้ปฏิบัติตามมาตรการลดผลกระทบด้านอุทกวิทยาและคุณภาพน้ำ ในเรื่องการระบายน้ำและการชะล้างโดยน้ำฝน เพื่อป้องกันการชะล้างมูลดินทรายไม่ให้ไหลลงสู่แหล่งน้ำธรรมชาติที่อยู่ใกล้เคียง 2. บริเวณที่ไม่เกี่ยวข้องกับการทำเหมือง หรือไม่ได้ใช้ในการดำเนินกิจกรรม จะต้องรักษาไว้ให้อยู่ในสภาพเดิมมากที่สุด	- บริเวณพื้นที่โครงการ - บริเวณพื้นที่โครงการ	- ตลอดอายุประทานบัตร - ตลอดอายุประทานบัตร	- ห้างหุ้นส่วนจำกัด เจริญทรัพย์โชคชัย - ห้างหุ้นส่วนจำกัด เจริญทรัพย์โชคชัย
3. คุณค่าการใช้ประโยชน์ของมนุษย์				
3.1 การเกษตรกรรม	- ให้ปฏิบัติตามมาตรการลดผลกระทบในด้านต่างๆ ที่ก่อให้เกิดความเสียหายต่อพื้นที่เกษตรกรรม อันได้แก่ มาตรการลดผลกระทบด้านคุณภาพอากาศ และมาตรการลดผลกระทบด้านอุทกวิทยาและคุณภาพน้ำของโครงการ เป็นต้น	- บริเวณพื้นที่โครงการ	- ตลอดอายุประทานบัตร	- ห้างหุ้นส่วนจำกัด เจริญทรัพย์โชคชัย
3.2 การคมนาคม	1. การบรรทุกแร่ให้บรรทุกน้ำหนักไม่เกินพิกัดตามราชการกำหนด และควบคุมความเร็วของรถไม่เกิน 25 กิโลเมตร/ชั่วโมง ในช่วงเส้นทางลูกรังหรือในช่วงถนนที่ผ่านชุมชนต่างๆ บนเส้นทางขนส่งแร่ภายนอกเขตโครงการ 2. ให้ทำการฉีดพรมน้ำในช่วงเส้นทางขนส่งแร่ที่เป็นถนนลูกรังประมาณวันละ 3-4 ครั้ง หรือแล้วแต่ความเหมาะสม พร้อมทั้งทำการปิดคลุมท้ายรถบรรทุกด้วยผ้าใบห่มฉิด เพื่อป้องกันการตกหล่นของแร่และการฟุ้งกระจายของฝุ่นละออง	- บริเวณเส้นทางขนส่งแร่ - บริเวณเส้นทางขนส่งแร่	- ตลอดอายุประทานบัตร - ตลอดอายุประทานบัตร	- ห้างหุ้นส่วนจำกัด เจริญทรัพย์โชคชัย - ห้างหุ้นส่วนจำกัด เจริญทรัพย์โชคชัย



หุ้นส่วนผู้จัดการ
วันที่ 14 กันยายน 2549

ผู้ตรวจสอบ
ลงชื่อ
นักวิชาการสิ่งแวดล้อม 7ว.
วันที่ 15 9-9-49

ตารางที่ 1.2 มาตรการป้องกันและแก้ไขผลกระทบสิ่งแวดล้อมในระยะดำเนินการและระยะสิ้นสุดการทำเหมือง (ต่อ)

ผลกระทบสิ่งแวดล้อม	มาตรการป้องกันและแก้ไขผลกระทบสิ่งแวดล้อม	สถานที่ดำเนินการ	ระยะเวลาดำเนินการ	ผู้รับผิดชอบ
4. คุณค่าต่อคุณภาพชีวิต 4.1 เศรษฐกิจ-สังคม และ ทัศนคติของประชาชน	3. ให้ดูแลรักษาสภาพเส้นทางขนส่งแร่และดำเนินการปรับปรุงให้อยู่ในสภาพที่สามารถใช้งานได้ดี หากพบว่าบริเวณใดเกิดการชำรุดจะต้องดำเนินการซ่อมแซมทันที	- บริเวณเส้นทางขนส่งแร่	- ตลอดอายุประทานบัตร	- ห้างหุ้นส่วนจำกัด เจริญทรัพย์โชคชัย
	4. ให้จัดทำป้ายสัญญาณเตือนภัย เช่น ป้ายเตือนระวังและชะลอความเร็ว เป็นต้น บริเวณเส้นทางขนส่งแร่ เพื่อส่งเสริมความปลอดภัยและลดอุบัติเหตุ	- บริเวณเส้นทางขนส่งแร่	- ตลอดอายุประทานบัตร	- ห้างหุ้นส่วนจำกัด เจริญทรัพย์โชคชัย
	1. ให้รับฟังความคิดเห็นเกี่ยวกับปัญหาของประชาชนที่มีต่อทางโครงการและประสานงานกับผู้นำชุมชนเพื่อแก้ไขปัญหาที่อาจจะเกิดจากการดำเนินการทำเหมือง	- บริเวณชุมชนใกล้เคียง	- ตลอดอายุประทานบัตร	- ห้างหุ้นส่วนจำกัด เจริญทรัพย์โชคชัย
	2. ให้มีส่วนร่วมในการพัฒนาท้องถิ่นตามความเหมาะสม	- บริเวณชุมชนใกล้เคียง	- ตามความเหมาะสม	- ห้างหุ้นส่วนจำกัด เจริญทรัพย์โชคชัย
	3. ให้จ้างแรงงานในท้องถิ่นให้มากที่สุดและให้ค่าจ้างแรงงานอย่างยุติธรรม	- บริเวณชุมชนใกล้เคียง	- ตามความเหมาะสม	- ห้างหุ้นส่วนจำกัด เจริญทรัพย์โชคชัย
	4. ให้ส่งเสริมทัศนคติที่ดีโดยให้มีกิจกรรมมวลชนสัมพันธ์ เช่น ด้านการศึกษา ด้านการศาสนา และด้านสาธารณูปโภค สาธารณูปการ เป็นต้น ให้กับชุมชนใกล้เคียงพื้นที่โครงการและให้ประชาชนคิดว่าโครงการเป็นส่วนหนึ่งของชุมชน	- บริเวณชุมชนใกล้เคียง	- ตามความเหมาะสม	- ห้างหุ้นส่วนจำกัด เจริญทรัพย์โชคชัย



หุ้นส่วนผู้จัดการ
วันที่ 14 กันยายน 2549

ลงชื่อ _____
 นักวิชาการสิ่งแวดล้อม 7ว.
 วันที่ 19.9.49

ตารางที่ 1.2 มาตรการป้องกันและแก้ไขผลกระทบสิ่งแวดล้อมในระยะดำเนินการและระยะสิ้นสุดการทำเหมือง (ต่อ)

ผลกระทบสิ่งแวดล้อม	มาตรการป้องกันและแก้ไขผลกระทบสิ่งแวดล้อม	สถานที่ดำเนินการ	ระยะเวลาดำเนินการ	ผู้รับผิดชอบ
4.2 การสาธารณสุข และ อาชีวอนามัย	<ol style="list-style-type: none"> 1. ให้ปฏิบัติงานให้เป็นไปตามลำดับขั้นตอน และปฏิบัติตามระเบียบข้อบังคับที่ตั้งไว้ รวมทั้งดูแลให้พนักงานมีอุปกรณ์ป้องกันอันตรายทุกคนในขณะที่ปฏิบัติงานที่บริเวณหน้าเหมือง 2. ให้สับเปลี่ยนหน้าที่ของพนักงานไม่ให้ทำงานในบริเวณที่มีเสียงดังนานเกินไป พร้อมทั้งดูแลรักษาเครื่องจักรอุปกรณ์ต่างๆ ให้อยู่ในสภาพที่สมบูรณ์ใช้งานได้ 3. ให้ปฏิบัติตามวิธีการให้ ความคุ้มครองแก่พนักงาน และความปลอดภัยแก่นักกลายนอกตามกฎหมายกระทรวงฉบับที่ 9 (พ.ศ. 2513) และกฎกระทรวงฉบับที่ 50 (พ.ศ.2525) ออกตามความในมาตราที่ 17 (6) แห่งพระราชบัญญัติแร่ พ.ศ. 2510 ส่วนที่เกี่ยวข้องกับการทำเหมืองอย่างเคร่งครัด 4. ให้ตรวจสอบประสิทธิภาพ และความพร้อมของเครื่องมือเครื่องจักรประเภทต่างๆ ก่อนดำเนินการเพื่อมิให้เกิดอันตรายต่อผู้ใช้เครื่องจักรนั้นๆ 5. ให้จัดหาผ้าคลุมที่สะอาด และสร้างห้องสุขาไว้บริการพนักงานอย่างเพียงพอ 	<ul style="list-style-type: none"> - พนักงานทุกคนที่ปฏิบัติงานอยู่ในพื้นที่โครงการ - พนักงานทุกคนที่ปฏิบัติงานอยู่ในพื้นที่โครงการ - พนักงานทุกคนที่ปฏิบัติงานอยู่ในพื้นที่โครงการ - บริเวณพื้นที่โครงการ - บริเวณพื้นที่โครงการ 	<ul style="list-style-type: none"> - ตลอดอายุประทานบัตร - ตลอดอายุประทานบัตร - ตลอดอายุประทานบัตร - จัดเตรียมให้แล้วเสร็จก่อนเริ่มดำเนินการทำเหมือง หรือก่อนที่จะปฏิบัติงานทุกครั้ง - จัดเตรียมให้แล้วเสร็จก่อนเริ่มดำเนินการทำเหมือง 	<ul style="list-style-type: none"> - ห้างหุ้นส่วนจำกัด เจริญทรัพย์โชคชัย - ห้างหุ้นส่วนจำกัด เจริญทรัพย์โชคชัย - ห้างหุ้นส่วนจำกัด เจริญทรัพย์โชคชัย - ห้างหุ้นส่วนจำกัด เจริญทรัพย์โชคชัย - ห้างหุ้นส่วนจำกัด เจริญทรัพย์โชคชัย



หุ้นส่วนผู้จัดการ
วันที่ 14 กันยายน 2549

ผู้ตรวจสอบ

ลงชื่อ
(
นักวิชาการสิ่งแวดล้อม 7ว.
วันที่ 19 ก.ย. 49


ตารางที่ 1.2 มาตรการป้องกันและแก้ไขผลกระทบสิ่งแวดล้อมในระยะดำเนินการและระยะสิ้นสุดการทำเหมือง (ต่อ)

ผลกระทบสิ่งแวดล้อม	มาตรการป้องกันและแก้ไขผลกระทบสิ่งแวดล้อม	สถานที่ดำเนินการ	ระยะเวลาดำเนินการ	ผู้รับผิดชอบ
4.3 ทศณียภาพ	- ให้ปลูกไม้ยืนต้นโตเร็ว เช่น ยูคาลิปตัส กระถินณรงค์ หรือ กระถินเทพา ล้อมรอบพื้นที่ทำเหมือง และในที่สามารถดำเนินการได้ อย่างน้อยจำนวน 3 แถวในลักษณะแบบสลับฟันปลา โดยมีระยะห่างระหว่างต้นและแถวประมาณ 2x2 เมตร เพื่อช่วยลดผลกระทบทางด้านทศณียภาพ นอกจากนี้ ยังช่วยปิดกั้น ทิศทางลม เสี่ยง และเป็นตัวกรองฝุ่นละอองออกสู่ภายนอก ได้อีกด้วย	- บริเวณพื้นที่โครงการ	- ก่อนดำเนิน โครงการและ ระหว่างดำเนินโครงการ	- ห้างหุ้นส่วนจำกัด เจริญทรัพย์โชคชัย



หุ้นส่วนผู้จัดการ
วันที่ 14 กันยายน 2549

ผู้ตรวจสอบ

ลงชื่อ 

นักวิชาการสิ่งแวดล้อม 7ว.

วันที่ 19 1.9.49


ตารางที่ 1.3 มาตรการติดตามตรวจสอบคุณภาพสิ่งแวดล้อม

คุณภาพสิ่งแวดล้อม	วิธีการติดตามตรวจสอบ	สถานที่ดำเนินการ	ระยะเวลาและความถี่ในการตรวจวัด	ค่าใช้จ่าย	ผู้รับผิดชอบ
1. คุณภาพอากาศ	<ul style="list-style-type: none"> - ให้ตรวจวัดปริมาณฝุ่นละอองแขวนลอยในบรรยากาศ (TSP) เฉลี่ยในรอบ 24 ชั่วโมง โดยใช้เครื่อง High-Volume Air Sampler - ให้ตรวจวัดความเข้มของฝุ่นละอองจากแหล่งกำเนิดฝุ่นละอองในโรงโม่หินของโครงการด้วยวิธีตรวจวัดแบบวัดความทึบแสง (Smoke Opacity Meter) ตามประกาศกระทรวงวิทยาศาสตร์ เทคโนโลยีและสิ่งแวดล้อม พ.ศ. 2539 	<ul style="list-style-type: none"> - จำนวน 1 สถานี คือ บริเวณสำนักสงฆ์เขาแก้ว (รูปที่ 8) - บริเวณโรงโม่หินของโครงการ (รูปที่ 8) บริเวณแหล่งกำเนิดหรือตำแหน่งที่เกิดฝุ่นละอองจากกระบวนการบดย่อยหิน 	<ul style="list-style-type: none"> - ปีละ 2 ครั้ง ในช่วงฤดูแล้ง (เดือนพฤศจิกายน-เมษายน และฤดูฝน (เดือนพฤษภาคม-ตุลาคม) - ปีละ 2 ครั้ง ในช่วงฤดูแล้ง (เดือนพฤศจิกายน-เมษายน และฤดูฝน (เดือนพฤษภาคม-ตุลาคม) 	2,500 บาท/ครั้ง	- ห้างหุ้นส่วนจำกัด เจริญทรัพย์โชคชัย
2. ระดับเสียง	<ul style="list-style-type: none"> - ให้ตรวจวัดระดับเสียงเฉลี่ยโดยทั่วไปในรอบ 24 ชั่วโมง (L_{eq} 24 hr.) และระดับเสียงสูงสุด (L_{max}) โดยใช้เครื่องวัดเสียง (Sound level Meter) 	<ul style="list-style-type: none"> - จำนวน 2 สถานี คือ บริเวณโรงโม่หินของโครงการ และบริเวณสำนักสงฆ์เขาแก้ว (รูปที่ 8) 	<ul style="list-style-type: none"> - ปีละ 2 ครั้ง ในช่วงฤดูแล้ง (เดือนพฤศจิกายน-เมษายน และฤดูฝน (เดือนพฤษภาคม-ตุลาคม) 	5,000 บาท/ครั้ง	- ห้างหุ้นส่วนจำกัด เจริญทรัพย์โชคชัย
3. แรงสั่นสะเทือน	<ul style="list-style-type: none"> - ให้ตรวจวัดแรงสั่นสะเทือน และแรงอัดอคมจาก การใช้วัตถุระเบิดของโครงการ 	<ul style="list-style-type: none"> - จำนวน 1 สถานี คือ บริเวณสำนักสงฆ์เขาแก้ว (รูปที่ 8) 	<ul style="list-style-type: none"> - ปีละ 2 ครั้ง ในช่วงฤดูแล้ง (เดือนพฤศจิกายน-เมษายน และฤดูฝน (เดือนพฤษภาคม-ตุลาคม) 	8,000 บาท/ครั้ง	- ห้างหุ้นส่วนจำกัด เจริญทรัพย์โชคชัย



หุ้นส่วนผู้จัดการ
วันที่ 14 กันยายน 2549

ผู้ตรวจสอบ

ลงชื่อ . 

นักวิชาการสิ่งแวดล้อม 7ว.

วันที่ 19.9.49



ตารางที่ 1.3 มาตรการติดตามตรวจสอบคุณภาพสิ่งแวดล้อม (ต่อ)

คุณภาพสิ่งแวดล้อม	วิธีการติดตามตรวจสอบ	สถานที่ดำเนินการ	ระยะเวลาและความถี่ในการตรวจวัด	ค่าใช้จ่าย	ผู้รับผิดชอบ
4. คุณภาพน้ำ	- ให้ตรวจวัดคุณภาพน้ำผิวดิน โดยวิเคราะห์ค่า pH, Turbidity, Suspended Solids, Dissolved Solids, Total Hardness, Total Iron และ Sulfate	- จำนวน 2 สถานี ได้แก่ สระน้ำทางด้านทิศตะวันออกเฉียงเหนือ และสระน้ำทางด้านทิศตะวันตก (รูปที่ 8)	- ปีละ 2 ครั้ง ในช่วงฤดูแล้ง (เดือนพฤศจิกายน-เมษายน และฤดูฝน (เดือนพฤษภาคม-ตุลาคม)	4,000 บาท/ครั้ง	- ห้างหุ้นส่วนจำกัด เจริญทรัพย์โชคชัย

หมายเหตุ : ให้รายงานผลการตรวจวัดคุณภาพสิ่งแวดล้อมเสนอต่อสำนักงานนโยบายและแผนทรัพยากรธรรมชาติและสิ่งแวดล้อม และกรมอุตสาหกรรมพื้นฐานและการเหมืองแร่ ทราบทุกครั้ง



ลงชื่อ

หุ้นส่วนผู้จัดการ

วันที่ 14 กันยายน 2549

ลงชื่อ

(น

นักวิชาการสิ่งแวดล้อม 7ว.

วันที่

15 1-๔.๔๓

ตารางที่ 2 มาตรการป้องกันและแก้ไขผลกระทบสิ่งแวดล้อมที่กำหนดโดยคณะกรรมการผู้ชำนาญการพิจารณารายงานการวิเคราะห์ผลกระทบสิ่งแวดล้อมด้านโครงการเหมืองแร่

ผลกระทบสิ่งแวดล้อม	มาตรการป้องกันและแก้ไขผลกระทบสิ่งแวดล้อม	สถานที่ดำเนินการ	ระยะเวลาดำเนินการ	ผู้รับผิดชอบ
- ระยะดำเนินการทำเหมืองและสิ้นสุดการทำเหมือง	<ol style="list-style-type: none"> กำหนดให้เว้นพื้นที่ห้ามทำเหมืองระหว่างหมุดหลักฐานที่ 10-18 เพื่อใช้เป็นแนวป้องกันผลกระทบสิ่งแวดล้อมที่อาจเกิดขึ้นต่อนักสงฆ์เขาแก้ว (ดังแสดงในรูปที่ 9) ให้มีชุดรับเรื่องราวร้องทุกข์ความเดือดร้อนของราษฎรที่เกิดจากกิจกรรมการทำเหมืองแร่ และกิจกรรมที่เกี่ยวข้อง และผู้ถือประทานบัตรจะต้องดำเนินการแก้ไข และให้ความช่วยเหลือด้วยความเป็นธรรม หากได้รับการร้องเรียนจากราษฎรที่อาศัยอยู่ในบริเวณใกล้เคียงว่าได้รับความเดือดร้อนรำคาญจากการดำเนินโครงการ หรือสาธารณประโยชน์ได้รับความเสียหาย กรมอุตสาหกรรมพื้นฐานและการเหมืองแร่ หรือสำนักงานนโยบายและแผนทรัพยากรธรรมชาติและสิ่งแวดล้อม ได้ตรวจสอบแล้ว พบว่า ผู้ถือประทานบัตรไม่ปฏิบัติตามมาตรการป้องกันและแก้ไข ผลกระทบสิ่งแวดล้อมที่กำหนด จะต้องหยุดการทำเหมืองแล้วแก้ไขเหตุแห่งความเดือดร้อนให้เสร็จสิ้นก่อนที่จะดำเนินการต่อไป ให้ทำการปรับปรุงพื้นที่พื้นที่โครงการที่ผ่านการทำเหมืองแร่แล้ว และพื้นที่สิ้นสุดการใช้ประโยชน์แล้วตามแผนงานที่ได้เสนอไว้ในรายงานการวิเคราะห์ผลกระทบสิ่งแวดล้อม พร้อมทั้งให้รายงานผลการดำเนินงาน ให้สำนักงานนโยบาย 	<ul style="list-style-type: none"> - บริเวณพื้นที่ทำเหมืองระหว่างหมุดหลักฐานที่ 10-18 - บริเวณชุมชนใกล้เคียง - บริเวณพื้นที่ทำเหมือง - บริเวณที่ผ่านการทำเหมือง 	<ul style="list-style-type: none"> - ตั้งแต่เปิดทำเหมืองจนถึงอายุประทานบัตร - ตั้งแต่เปิดทำเหมืองจนถึงอายุประทานบัตร - ตั้งแต่เปิดทำเหมืองจนถึงอายุประทานบัตร - ทุกปีจนถึงสิ้นสุดอายุประทานบัตร 	<ul style="list-style-type: none"> - ห้างหุ้นส่วนจำกัด เจริญทรัพย์โชคชัย - ห้างหุ้นส่วนจำกัด เจริญทรัพย์โชคชัย - ห้างหุ้นส่วนจำกัด เจริญทรัพย์โชคชัย - ห้างหุ้นส่วนจำกัด เจริญทรัพย์โชคชัย



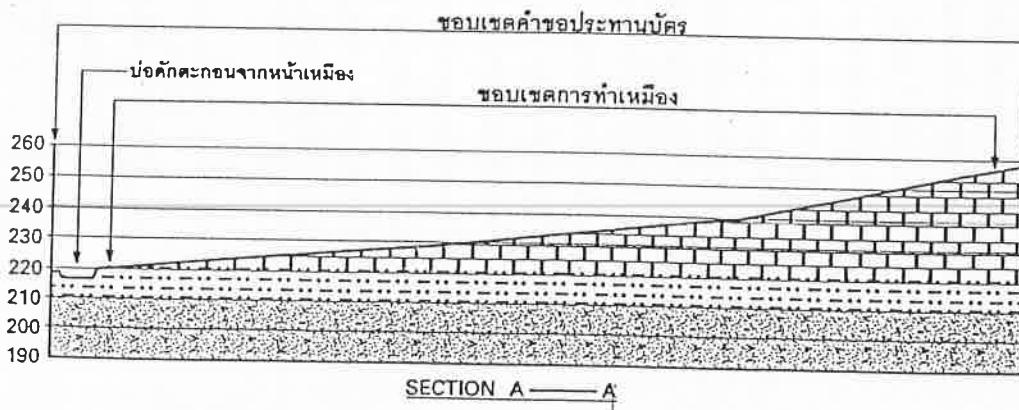
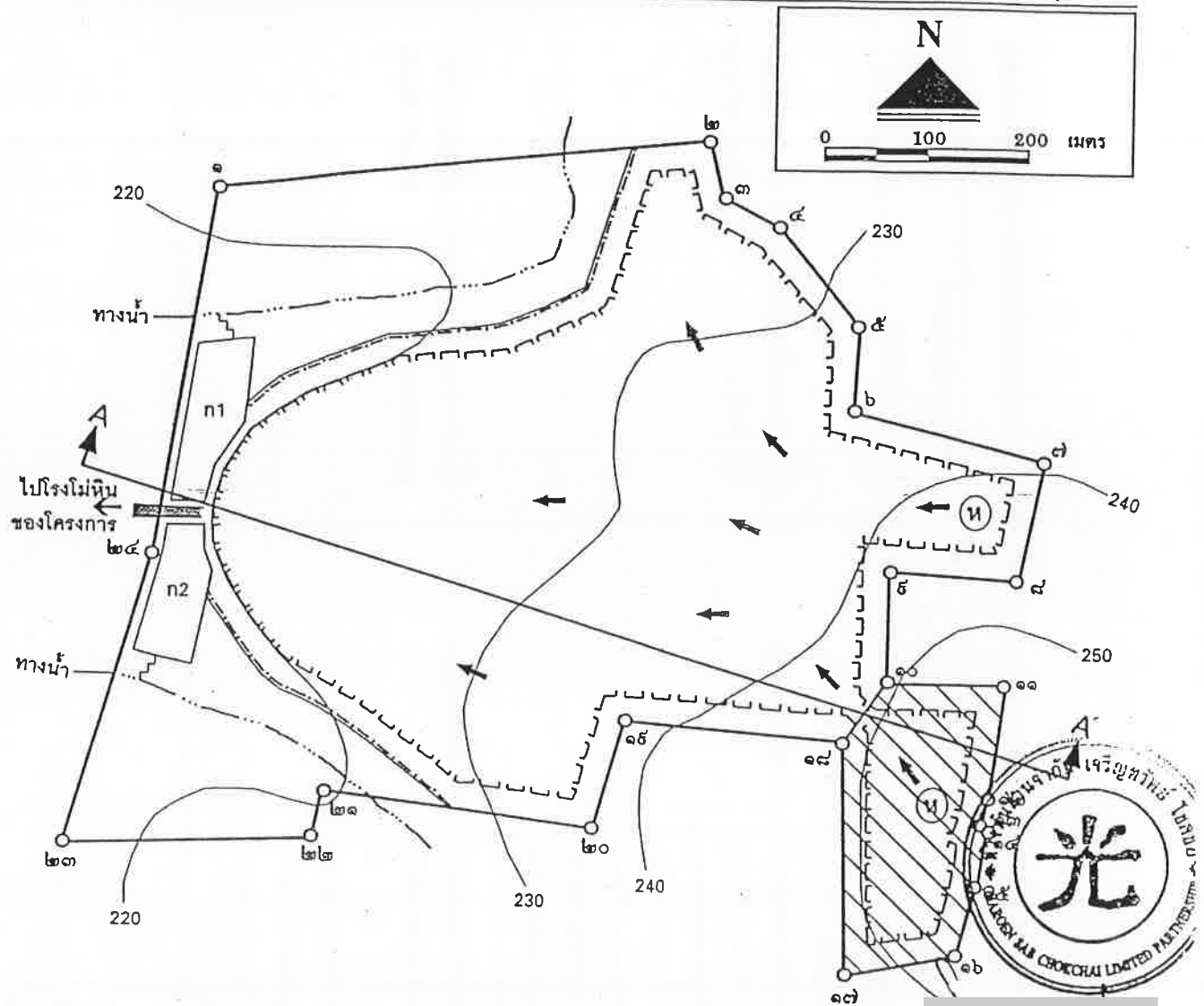
ลงชื่อ ...

หุ้นส่วนผู้จัดการ
วันที่ 14 กันยายน 2549

ลงชื่อ ...

นักวิชาการสิ่งแวดล้อม 7ว.

วันที่ 19-09-50



ลงชื่อ

หุ้นส่วนผู้จัดการ
วันที่ 14 กันยายน 2549

ผู้ตรวจสอบ

ลงชื่อ..

(ใน

นักวิชาการสิ่งแวดล้อม 71.
วันที่ 19.11.49

สัญลักษณ์	ความหมาย
←	ทิศทางการเดินหน้าเหมือง
ห	จุดเริ่มต้นเปิดการทำเหมือง
n1, n2	บ่อดักตะกอนจากหน้าเหมือง
220	เขื่อนกั้นน้ำ
~	สายกั้นน้ำและระบายน้ำลงสู่ทางน้ำธรรมชาติ
-----	ขอบเขตพื้นที่การทำเหมือง
////	พื้นที่เว้นเขตไม่ทำเหมือง (Buffer Zone)

สัญลักษณ์	ความหมาย
-----	แนวคันทำนบดิน และระบายน้ำจากหน้าเหมือง
-----	หินบะชองค์
-----	เคอร์รี่-ดิน
-----	หินทราย
-----	แนวเส้นตัดขวาง
-----	เส้นทางขนส่งแร่

รูปที่ ๑ แสดงพื้นที่เว้นเขตไม่ทำเหมือง (Buffer Zone)


ตารางที่ 2 มาตรการป้องกันและแก้ไขผลกระทบสิ่งแวดล้อมที่กำหนดโดยคณะกรรมการผู้ชำนาญการพิจารณารายงานการวิเคราะห์ผลกระทบสิ่งแวดล้อมด้านโครงการเหมืองแร่ (ต่อ)

ผลกระทบสิ่งแวดล้อม	มาตรการป้องกันและแก้ไขผลกระทบสิ่งแวดล้อม	สถานที่ดำเนินการ	ระยะเวลาดำเนินการ/ งบประมาณ	ผู้รับผิดชอบ
	<p>และแผนทรัพยากรธรรมชาติและสิ่งแวดล้อม และกรมอุตสาหกรรมพื้นฐานและการเหมืองแร่ ทราบทุกปี</p> <p>5. หากผู้ถือประทานบัตรมีความประสงค์ที่จะเปลี่ยนแปลงวิธีการทำเหมือง หรือเปลี่ยนแปลงเพิ่มเติมชนิดแร่ หรือการดำเนินงานที่แตกต่างจากที่เสนอไว้ในรายงานการวิเคราะห์ผลกระทบสิ่งแวดล้อม จะต้องเสนอรายละเอียดเกี่ยวกับการเปลี่ยนแปลงดังกล่าว ประกอบกับมาตรการป้องกัน และแก้ไขผลกระทบที่สอดคล้องกับการเปลี่ยนแปลง ให้คณะกรรมการผู้ชำนาญการพิจารณารายงานการวิเคราะห์ผลกระทบสิ่งแวดล้อม พิจารณาให้ความเห็นชอบด้านสิ่งแวดล้อมก่อน</p> <p>6. ในระหว่างการทำเหมือง หากพบโบราณวัตถุ หรือร่องรอยทางประวัติศาสตร์โบราณคดี จะต้องรายงาน และ ขอความร่วมมือจากกรมศิลปากรเข้าไปดำเนินการตรวจสอบพื้นที่ ทั้งนี้ ในระหว่างการสำรวจจะต้องหยุดการทำเหมืองชั่วคราว และหากพิสูจน์แล้ว พบว่าเป็นแหล่งที่มีความสำคัญทางประวัติศาสตร์โบราณคดี ผู้ถือประทานบัตรจะต้องปฏิบัติตามเงื่อนไขของหน่วยงานที่เกี่ยวข้อง โดยไม่มีข้อเรียกร้องใดๆ</p>	<p>- บริเวณพื้นที่ทำเหมือง</p> <p>- บริเวณพื้นที่ทำเหมือง</p>	<p>- ตั้งแต่เปิดทำเหมืองจนถึงอายุประทานบัตร</p> <p>- ตั้งแต่เปิดทำเหมืองจนถึงสุดท้ายอายุประทานบัตร</p>	<p>- ห้างหุ้นส่วนจำกัด เจริญทรัพย์โชคชัย</p> <p>- ห้างหุ้นส่วนจำกัด เจริญทรัพย์โชคชัย</p>



หุ้นส่วนผู้จัดการ
วันที่ 14 กันยายน 2549

ผู้ตรวจสอบ

ลงชื่อ . 

นักวิชาการสิ่งแวดล้อม วว.

วันที่ 19 ก.ย. ๔๙

เอกสารแนบ 2

สำเนาประธานบัตร



ประธานบัตร

ประธานบัตรที่.....๒๘๘๐๓/๑๕๖๑๑

ประธานบัตรฉบับนี้ออกให้แก่.....ทางหุ้นส่วนจำกัด เจริญทรัพย์โชคชัย.....อายุ.....ปี สัญชาติ.....ไทย

อยู่บ้านเลขที่.....๓๔๖.....ครอก/ซอย.....กิ่ง สวายเรียง.....

ถนน..... หมู่ที่..... ตำบล/แขวง..... ในเมือง.....

อำเภอ/เขต.....เมืองนครราชสีมา.....จังหวัด.....นครราชสีมา

เพื่อให้ทำเหมือง (บนบก/ในทะเล).....บนบก

ณ ตำบล ท่าเยี่ยม อำเภอ โชคชัย จังหวัด นครราชสีมา

มีอายุ ๑๐ ปี นับแต่วันที่ ๔ เดือน สิงหาคม พ.ศ. ๒๕๕๓

และสิ้นอายุวันที่ ๗ เดือน มิถุนายน พ.ศ. ๒๕๖๓

เป็นเนื้อที่ ๑๗๔ ไร่ งาน ๗๔ ตารางวา

ภายในเขตที่กำหนดตามแผนที่แนบท้ายประกาศ โดยมิรยละเอียดที่กำหนดไว้ตามลำดับดังต่อไปนี้

- (1) แผนที่แนบท้ายประทานบัตร แสดงไว้ในลำดับที่ 1
- (2) เงื่อนไขการอนุญาตประทานบัตร แสดงไว้ในลำดับที่ 2
- (3) แผนผังโครงการทำเหมือง แสดงไว้ในลำดับที่ 3
- (4) มาตรการป้องกันและแก้ไขผลกระทบสิ่งแวดล้อม แสดงไว้ในลำดับที่ 4
- (5) การชำระค่าธรรมเนียมเพื่อใช้เนื้อที่
ในการทำเหมืองประจำปี แสดงไว้ในลำดับที่ 5
- (6) การเพิ่มเติมชนิดของแร่ที่จะทำเหมือง
การเปลี่ยนแปลงวิธีการทำเหมือง
แผนผังโครงการทำเหมืองและเงื่อนไข
แสดงไว้ในลำดับที่ 6
- (7) บันทึกการต่ออายุประทานบัตร แสดงไว้ในลำดับที่ 7
- (8) บันทึกการโอนประทานบัตร แสดงไว้ในลำดับที่ 8
- (9) บันทึกการหยุดการทำเหมือง แสดงไว้ในลำดับที่ 9

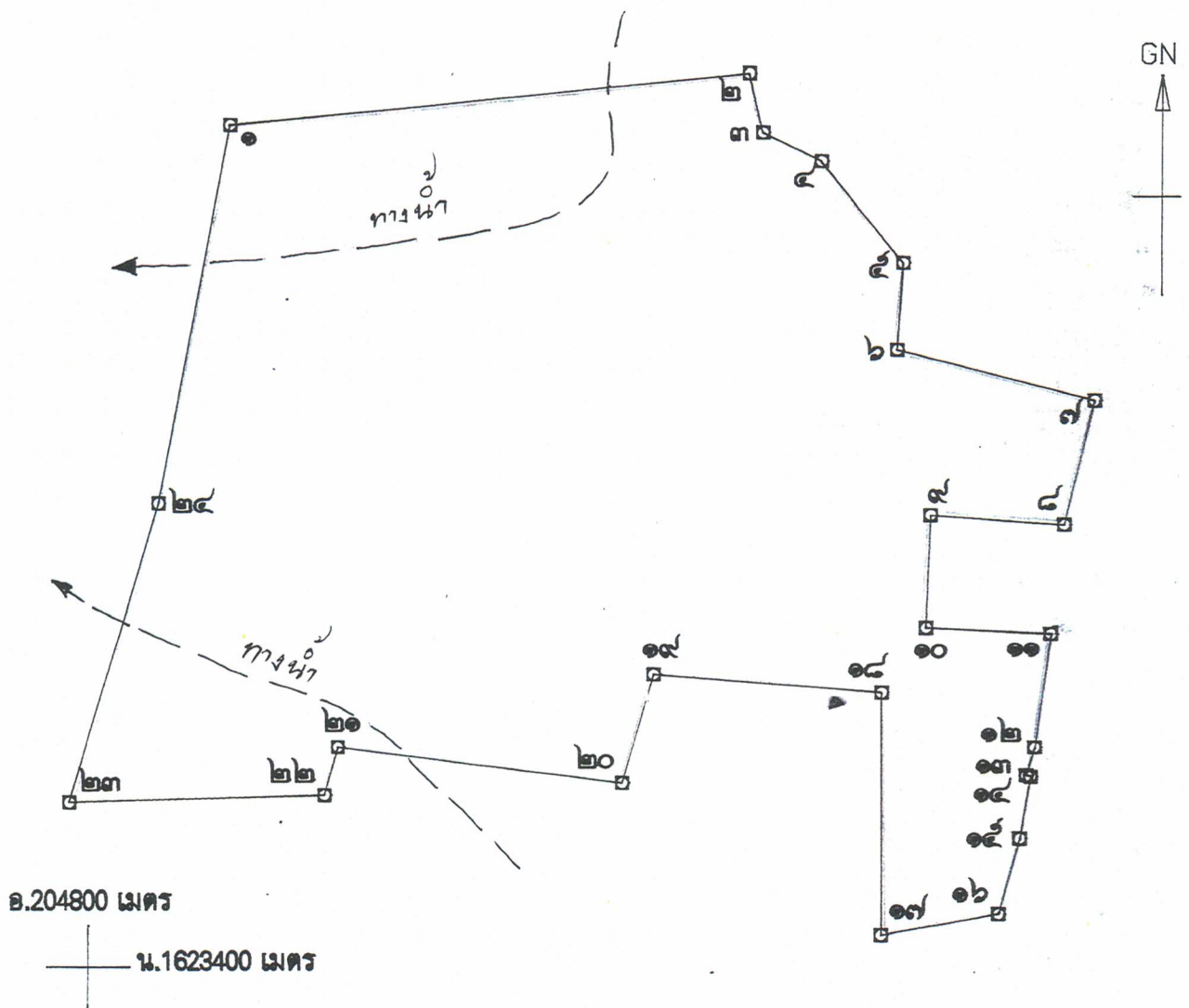
ออกให้ ณ วันที่ ๒ เดือน สิงหาคม พ.ศ. ๒๕๕๓

รัฐมนตรีว่าการกระทรวงอุตสาหกรรม
ประทับตราประจำตำแหน่ง

แผนที่แนบท้ายประทานบัตรที่ ๒๘๘๐๓ / ๑๕๑๑๑

คำขอที่ ๒ / ๒๕๔๙

ระวางที่ 5438 II



เนื้อที่ ๑๙๔ ไร่ งาน ๗๔ ตารางวา

มาตราส่วน ๑:๕,๐๐๐

จากมุมหมายเลข ๑	ถึงมุมหมายเลข ๒	ทิศ ๘๔	องศา ๒๓	ลิปดา	ระยะ ๑๘๓/๗๓๐	วา
จากมุมหมายเลข ๒	ถึงมุมหมายเลข ๓	ทิศ ๑๖๗	องศา ๐๙	ลิปดา	ระยะ ๒๑ ๘๗๐	วา
จากมุมหมายเลข ๓	ถึงมุมหมายเลข ๔	ทิศ ๑๑๗	องศา ๑๕	ลิปดา	ระยะ ๒๓๓ ๓๖๐	วา
จากมุมหมายเลข ๔	ถึงมุมหมายเลข ๕	ทิศ ๑๔๑	องศา ๒๘	ลิปดา	ระยะ ๔๗ ๑๘๖	วา
จากมุมหมายเลข ๕	ถึงมุมหมายเลข ๖	ทิศ ๑๔๓	องศา ๔๗	ลิปดา	ระยะ ๓๑ ๕๕๒	วา

จากหมายเลข ๖	ถึงหมายเลข ๗	ทิศ ๑๐๔	องศา ๓๓	ลิปดา	ระยะ ๗๓ ๒๕๑	วา
จากหมายเลข ๗	ถึงหมายเลข ๘	ทิศ ๑๙๓	องศา ๓๑	ลิปดา	ระยะ ๔๕ ๒๙๗	วา
จากหมายเลข ๘	ถึงหมายเลข ๙	ทิศ ๒๙๔	องศา ๑๔	ลิปดา	ระยะ ๔๔ ๑๓๕	วา
จากหมายเลข ๙	ถึงหมายเลข ๑๐	ทิศ ๑๔๒	องศา ๑๒	ลิปดา	ระยะ ๔๑ ๓๒๙	วา
จากหมายเลข ๑๐	ถึงหมายเลข ๑๑	ทิศ ๙๑	องศา ๔๓	ลิปดา	ระยะ ๔๔ ๙๗๙	วา
จากหมายเลข ๑๑	ถึงหมายเลข ๑๒	ทิศ ๑๔๗	องศา ๔๐	ลิปดา	ระยะ ๔๒ ๗๔	วา
จากหมายเลข ๑๒	ถึงหมายเลข ๑๓	ทิศ ๑๙๕	องศา ๕๔	ลิปดา	ระยะ ๑๐ ๘๙๗	วา
จากหมายเลข ๑๓	ถึงหมายเลข ๑๔	ทิศ ๑๑๑	องศา ๓๗	ลิปดา	ระยะ ๑ ๒๓๒	วา
จากหมายเลข ๑๔	ถึงหมายเลข ๑๕	ทิศ ๑๙๐	องศา ๐๓	ลิปดา	ระยะ ๒๑ ๙๕๓	วา
จากหมายเลข ๑๕	ถึงหมายเลข ๑๖	ทิศ ๑๙๕	องศา ๔๓	ลิปดา	ระยะ ๒๗ ๗๐๘	วา
จากหมายเลข ๑๖	ถึงหมายเลข ๑๗	ทิศ ๒๕๙	องศา ๕๖	ลิปดา	ระยะ ๔๒ ๗๘๔	วา
จากหมายเลข ๑๗	ถึงหมายเลข ๑๘	ทิศ	องศา ๐๒	ลิปดา	ระยะ ๘๗ ๑๑	วา
จากหมายเลข ๑๘	ถึงหมายเลข ๑๙	ทิศ ๒๗๔	องศา ๔๕	ลิปดา	ระยะ ๘๒ ๒๒๒	วา
จากหมายเลข ๑๙	ถึงหมายเลข ๒๐	ทิศ ๑๙๕	องศา ๓๓	ลิปดา	ระยะ ๔๑ ๒๐๗	วา
จากหมายเลข ๒๐	ถึงหมายเลข ๒๑	ทิศ ๒๗๗	องศา ๒๙	ลิปดา	ระยะ ๑๐๓ ๓๘	วา
จากหมายเลข ๒๑	ถึงหมายเลข ๒๒	ทิศ ๑๙๕	องศา ๒๐	ลิปดา	ระยะ ๑๔ ๕๐๘	วา
จากหมายเลข ๒๒	ถึงหมายเลข ๒๓	ทิศ ๒๖๘	องศา ๒๑	ลิปดา	ระยะ ๙๑ ๗๙๙	วา
จากหมายเลข ๒๓	ถึงหมายเลข ๒๔	ทิศ ๑๖	องศา ๒๐	ลิปดา	ระยะ ๑๑๓ ๓๒๙	วา
จากหมายเลข ๒๔	ถึงหมายเลข ๑	ทิศ ๑๐	องศา ๒๔	ลิปดา	ระยะ ๑๓๙ ๒๕๒	วา
จากหมายเลข	ถึงหมายเลข	ทิศ	องศา	ลิปดา	ระยะ	วา
จากหมายเลข	ถึงหมายเลข	ทิศ	องศา	ลิปดา	ระยะ	วา
จากหมายเลข	ถึงหมายเลข	ทิศ	องศา	ลิปดา	ระยะ	วา
จากหมายเลข	ถึงหมายเลข	ทิศ	องศา	ลิปดา	ระยะ	วา
จากหมายเลข	ถึงหมายเลข	ทิศ	องศา	ลิปดา	ระยะ	วา
จากหมายเลข	ถึงหมายเลข	ทิศ	องศา	ลิปดา	ระยะ	วา
จากหมายเลข	ถึงหมายเลข	ทิศ	องศา	ลิปดา	ระยะ	วา
จากหมายเลข	ถึงหมายเลข	ทิศ	องศา	ลิปดา	ระยะ	วา
จากหมายเลข	ถึงหมายเลข	ทิศ	องศา	ลิปดา	ระยะ	วา

ลายมือชื่อ.....

ผู้เขียน

(.....)

ลายมือชื่อ.....

ผู้ทวน

(.....)

ลายมือชื่อ.....

ผู้ตรวจ

(.....)

เงื่อนไขในการออกประทานบัตร

ผู้ถือประทานบัตรต้องปฏิบัติตามเงื่อนไขในการออกประทานบัตรเกี่ยวกับเรื่องที่กำหนดไว้

ดังนี้

ข้อ 1 ชนิดแร่ที่ทำเหมืองและวิธีการทำเหมือง

หินอุตสาหกรรมชนิดหินบะซอลต์ (เพื่ออุตสาหกรรมก่อสร้าง) โดยวิธีการทำเหมืองหาบ

ข้อ 2 วันเปิดการทำเหมืองครั้งแรกหลังได้รับประทานบัตร

ต้องเปิดการทำเหมืองภายในเวลา 1 ปี นับตั้งแต่วันที่ได้รับประทานบัตร

ข้อ 3 การให้ความคุ้มครองแก่คนงานและความปลอดภัยแก่บุคคลภายนอกที่มีได้กำหนดไว้แล้ว

ในกฎกระทรวง

ต้องปฏิบัติตามมาตรการรักษาความปลอดภัยในเรื่องการรักษาความปลอดภัยในการทำเหมือง

และส่งเสริมสวัสดิภาพของคนงาน ตามข้อ 5 แห่งแผนผังโครงการทำเหมืองแร่ แยกท้ายประทานบัตรฉบับนี้

ข้อ 4 การจัดการกับขุม หลุม ปล่อง น้ำขุ่นข้นหรือมูลดินทราย ที่เกิดจากการทำเหมืองแร่และแต่งแร่

ต้องดำเนินการปรับปรุงสภาพพื้นที่ทำเหมืองแล้วตามมาตรการที่กำหนดไว้ในข้อ 7 แห่งแผนผัง

โครงการทำเหมืองแร่ แยกท้ายประทานบัตรฉบับนี้

ข้อ 5 การปรับสภาพพื้นที่ที่เกิดจากการทำเหมืองแร่และแต่งแร่

..... ต้องดำเนินการปรับสภาพพื้นที่ที่เกิดจากการทำเหมืองแร่และการแต่งแร่ พร้อมควบคู่ไปกับการ
ทำเหมือง โดยปฏิบัติตามมาตรการที่กำหนดไว้ในข้อ 7 แห่งแผนผังโครงการทำเหมืองแร่ แขนงท้ายประทานบัตร
ฉบับนี้

ข้อ 6 มาตรการในการป้องกันและแก้ไขผลกระทบต่อสิ่งแวดล้อม

..... ต้องปฏิบัติตามเงื่อนไขและมาตรการป้องกันและแก้ไขผลกระทบต่อสิ่งแวดล้อมที่กำหนดไว้ใน
รายงานการวิเคราะห์ผลกระทบสิ่งแวดล้อม และปฏิบัติตาม มาตรการป้องกันและแก้ไขผลกระทบต่อสิ่งแวดล้อม
ที่กำหนดโดยสำนักงานนโยบายและแผนทรัพยากรธรรมชาติและสิ่งแวดล้อม พร้อมทั้ง ปฏิบัติตามวิธีการ
ทำเหมืองและแผนการทำเหมืองตามที่กำหนดไว้ในข้อ 4 แห่งแผนผังโครงการทำเหมืองแร่ แขนงท้าย
ประทานบัตรฉบับนี้

และเงื่อนไขเกี่ยวกับเรื่องดังต่อไปนี้ด้วย ถ้ามี

ข้อ 7 การให้ผลประโยชน์พิเศษเพื่อประโยชน์แก่รัฐ

..... ต้องให้ผลประโยชน์พิเศษเพื่อประโยชน์แก่รัฐ ตามข้อตกลงการจ่ายผลประโยชน์พิเศษ
เพื่อประโยชน์แก่รัฐ แขนงท้ายประทานบัตรฉบับนี้

ข้อ 8 การใช้ที่ดินในเขตเหมืองแร่

ข้อ 9 การทำเหมืองใกล้ทางหลวงหรือทางน้ำสาธารณะ

..... จะไม่ทำเหมืองใกล้ทางน้ำสาธารณะ ภายในระยะ 50 เมตร ตามบันทึกรับรองเกี่ยวกับการ
การทำเหมืองใกล้ทางน้ำสาธารณะ ฉบับลงวันที่ 21 พฤศจิกายน 2549

ข้อ 10 การเข้าทำประโยชน์ในพื้นที่ป่าตามกฎหมายว่าด้วยป่าไม้

ข้อ 11 เงื่อนไขพิเศษสำหรับประทานบัตรทำเหมืองในทะเลตาม มาตรา 45 แห่งพระราชบัญญัติแร่

พ.ศ. 2510

แผนผังโครงการทำเหมืองแร่

ตามรายละเอียดแผนผังโครงการทำเหมืองแร่
หินอุตสาหกรรมชนิดหินบะซอลต์ (เพื่ออุตสาหกรรมก่อสร้าง)

สำหรับคำขอประทานบัตรที่ 2/2547

หมายเลขหลักหมายเขตเหมืองแร่ที่ 28803

ของห้างหุ้นส่วนจำกัด เจริญทรัพย์ โชคชัย

ที่ตำบลท่าเยี่ยม อำเภอโชคชัย จังหวัดนครราชสีมา

และ

ฉบับลงวันที่ ๑๔ กันยายน ๒๕๖๓ ที่ได้ผ่านการตรวจสอบ
โดยสำนักงานอุตสาหกรรมพื้นฐานและการเหมืองแร่ เขต ๖
ตามหนังสือ ที่ อก ๐๕๑๖/๙๖๖ ลงวันที่ ๑๔ กันยายน ๒๕๖๓
แนบท้ายประทานบัตรฉบับนี้

มาตรการป้องกันและแก้ไขผลกระทบสิ่งแวดล้อม

ตามรายงานการวิเคราะห์ผลกระทบสิ่งแวดล้อม โครงการทำเหมืองแร่

หินอุตสาหกรรมชนิดหินบะซอลต์ (เพื่ออุตสาหกรรมก่อสร้าง)

สำหรับคำขออนุญาตประทานบัตรที่ 2/2547

ของห้างหุ้นส่วนจำกัด เจริญทรัพย์ โชคชัย

ที่ตำบลท่าเยี่ยม อำเภอโชคชัย จังหวัดนครราชสีมา

และ

มาตรการป้องกันและแก้ไขผลกระทบสิ่งแวดล้อมที่กำหนดโดยสำนักงานนโยบายและแผนทรัพยากรธรรมชาติและสิ่งแวดล้อม

ตามหนังสือที่ ทส 1009/8443 ลงวันที่ 2 ตุลาคม 2549

และที่กำหนดโดยกรมอุตสาหกรรมพื้นฐานและการเหมืองแร่

ตามหนังสือ ที่ อก ๐๕๐๖/๑๕๘๒ ลงวันที่ ๒๒ เมษายน ๒๕๖๓

และตามบันทึกข้อตกลงการปฏิบัติตามหลักเกณฑ์การจัดตั้งกองทุนเฝ้าระวังสุขภาพ

และกองทุนพัฒนาหมู่บ้านรอบพื้นที่เหมืองแร่

ฉบับลงวันที่ ๓ พฤศจิกายน ๒๕๖๓

แนบท้ายประทานบัตรฉบับนี้

เอกสารแนบ 3

มาตรการป้องกันและแก้ไขผลกระทบสิ่งแวดล้อม
สำหรับคำขอต่ออายุประทานบัตรที่ 1/2562

มาตรการป้องกันและแก้ไขผลกระทบสิ่งแวดล้อม
สำหรับคำขอต่ออายุประทานบัตรที่ ๑/๒๕๖๒ (ประทานบัตรที่ ๒๘๘๐๓/๑๕๙๑๑)
โครงการเหมืองแร่หินอุตสาหกรรมชนิดหินบะซอลต์ เพื่ออุตสาหกรรมก่อสร้าง
ของห้างหุ้นส่วนจำกัด เจริญทรัพย์โชคชัย
ที่ ตำบลท่าเยี่ยม อำเภอโชคชัย จังหวัดนครราชสีมา

๑. ให้เว้นพื้นที่การทำเหมืองห่างจากแนวเขตประทานบัตรโดยรอบ เป็นระยะไม่น้อยกว่า ๒๐ เมตร และเว้นพื้นที่ไม่ทำเหมืองเป็นแนวกันเขตจากทางน้ำสาธารณะประโยชน์ ระยะไม่น้อยกว่า ๕๐ เมตร และเว้นพื้นที่ห้ามทำเหมืองแรร่ระหว่างหมุดหลักฐานที่ ๑๐-๑๘ เพื่อใช้เป็นแนวป้องกันผลกระทบสิ่งแวดล้อมที่อาจเกิดขึ้นต่อสำนักสงฆ์เขาแก้ว พร้อมทั้งดูแลรักษาพันธุ์ไม้ที่มีอยู่เดิมให้มีการเจริญเติบโตที่ดี และจัดทำหลักแนวเขตแสดงพื้นที่ไม่ทำเหมืองให้เห็นชัดเจน

๒. กำหนดการเปิดหน้าเหมืองให้มีทิศทางและลำดับขั้นตอน ตลอดจนขอบเขตพื้นที่ทำเหมืองตามแผนผังโครงการทำเหมืองโดยเคร่งครัด โดยให้ทำเหมืองในลักษณะชั้นบันได มีความสูงของชั้นบันไดไม่เกิน ๑๐ เมตร ความกว้างของชั้นบันไดไม่น้อยกว่า ๑๐ เมตร และควบคุมความลาดชันของหน้าเหมืองโดยรวมไม่เกิน ๔๕ องศา รวมทั้งตรวจสอบเสถียรภาพของหน้าเหมืองชั้นบันไดให้อยู่ในสภาพที่ปลอดภัย เพื่อป้องกันมิให้เกิดการพังถล่มหรือล่อแหลมของดินและเศษหินบริเวณพื้นที่ทำเหมือง

๓. ใช้เครื่องเจาะระเบิดแบบต้นตะขापที่มีอุปกรณ์เก็บฝุ่นติดตั้งที่ตำแหน่งหัวเจาะหรือใช้น้ำหล่อลงในรูเจาะ เพื่อป้องกันและลดการฟุ้งกระจายของฝุ่นละอองที่เกิดจากการเจาะระเบิด

๔. ใช้ปริมาณวัตถุระเบิดต่อยังหัวแ่งไม่เกิน ๗๐ กิโลกรัม โดยใช้ปุ๋ยแอมโมเนียไนเตรทผสมน้ำมันดีเซล (AN-FO) อัตราส่วน ๙๔:๖ โดยน้ำหนัก และใช้เก็บแบบหน่วงเวลา จดระเบิดระหว่างเวลา ๑๒.๐๐-๑๓.๐๐ น. วันละ ๑ ครั้ง ก่อนการระเบิดจัดให้มีเจ้าหน้าที่ตรวจตราในรัศมี ๑๐๐ เมตร และมีสัญญาณเสียงได้ยินและมองเห็นชัดเจนในระยะ ๕๐๐ เมตร เป็นเวลาไม่น้อยกว่า ๕ นาที พร้อมทั้งจัดทำป้ายเตือนเวลาทำการระเบิดหินและเขตการใช้วัตถุระเบิดไว้ที่บริเวณริมทางสาธารณะด้านหน้าพื้นที่โครงการ ทั้งนี้หลีกเลี่ยงการระเบิดย้อยหินที่มีขนาดใหญ่ ให้ใช้เครื่องเจาะกระแทกหรือเครื่องกระแทกย้อยหินแทน

๕. จัดเตรียมพื้นที่เก็บกองเปลือกดินและมูลดินทราย เนื้อที่ประมาณ ๑๕ ไร่ โดยให้เก็บกองความสูงไม่เกิน ๑๐ เมตร พร้อมจัดให้มีร่องระบายน้ำเพื่อเบี่ยงเบนทางน้ำชะล้างให้ไหลลงบ่อดักตะกอน

๖. ให้สร้างคันทำนบกั้น มีขนาดฐานกว้าง ๒.๕ เมตร ความสูง ๑ เมตร สันทำนบกั้นกว้าง ๐.๕ เมตร และสร้างคูระบายน้ำจากหน้าเหมือง ขนาดความลึกประมาณ ๐.๕ เมตร กว้างประมาณ ๐.๕ เมตร เพื่อเบี่ยงเบนน้ำลงสู่บ่อดักตะกอนของหน้าเหมือง พร้อมทั้งปลูกพืชคลุมดิน และต้นไม้ท้องถิ่นหรือไม้ยืนต้นโตเร็ว

๗. ให้ขุดบ่อดักตะกอนจำนวน ๒ บ่อ ตามที่กำหนดในแผนผังโครงการทำเหมืองให้มีขนาดเพียงพอที่จะรองรับปริมาณน้ำชะล้างในพื้นที่โครงการ ที่เก็บกองเปลือกดิน พร้อมทั้งขุดลอกตะกอนสะสมออกจากบ่อดักตะกอนและระบายน้ำอย่างน้อยปีละ ๑ ครั้ง เพื่อรองรับปริมาณน้ำฝนชะล้างพื้นที่โครงการได้อย่างมีประสิทธิภาพ ทั้งนี้ให้ลอกแ่งแ่งโครงรับน้ำไว้บริเวณหน้าเหมืองในจุดต่ำสุดหรือบ่อดักน้ำ (Sump) เพื่อรองรับน้ำที่ไหลบ่าจากหน้าเหมือง และติดตั้งปั้มน้ำ เพื่อสูบน้ำจากบ่อไปใช้ในกิจกรรมต่างๆ

๘. จัดให้มีรถบรรทุกน้ำ เพื่อใช้ฉีดพรมเส้นทางลำเลียงหินในพื้นที่โครงการ และเส้นทางขนส่งในช่วงที่เป็นถนนลูกรังบดอัดแน่นอย่างน้อยวันละ ๓-๔ ครั้ง หรือตามความเหมาะสมกับสภาพภูมิอากาศ เพื่อลดการฟุ้งกระจายของฝุ่นละออง และให้ปรับปรุงสภาพผิวเส้นทางที่ใช้ในการขนส่งแร่ให้มีสภาพใช้งานได้ดีและปลอดภัยอยู่เสมอ

๘. การขนส่งแร่จะต้องใช้ความเร็วและน้ำหนักของรถบรรทุกให้เป็นไปตามที่ทางราชการกำหนด และควบคุมความเร็วไม่เกิน ๒๕ กิโลเมตรต่อชั่วโมง ในช่วงที่เป็นถนนลูกรังบดอัดแน่นและผ่านชุมชน พร้อมทั้งให้ปิดคลุมกระบะบรรทุกให้มิดชิดก่อนออกนอกพื้นที่โครงการ และให้หลีกเลี่ยงการขนส่งแร่ในช่วงเวลาราชการและนักเรียนเดินทางไป-กลับที่ทำงานและโรงเรียน (เวลา ๐๗.๐๐-๐๘.๐๐ น. และ ๑๕.๓๐-๑๖.๓๐ น.)

๑๐. ติดป้ายชื่อแสดงรายละเอียดของแปลงประทานบัตร และป้ายสัญญาณจราจรเตือนความเร็วและให้ระมัดระวังรถบรรทุกบริเวณริมเส้นทางสาธารณะที่ใช้ในการขนส่งแร่ ก่อนถึงทางแยกเข้าพื้นที่โครงการให้เห็นชัดเจน

๑๑. จัดหาและกำชับให้พนักงานสวมใส่อุปกรณ์ป้องกันอันตรายส่วนบุคคล เช่น หมวกนิรภัย รองเท้ากันภัย ถุงมือนิรภัย หน้ากากกันฝุ่น เครื่องป้องกันตา ป้องกันหู ฯลฯ ตามความเหมาะสมของลักษณะงานอย่างสม่ำเสมอ และมีน้ำดื่ม น้ำใช้ ที่พักและส้วมที่ถูกสุขลักษณะในเขตเหมืองแร่ พร้อมทั้งจัดให้มีการตรวจสุขภาพของพนักงานอย่างน้อยปีละ ๑ ครั้ง ได้แก่ การตรวจสุขภาพทั่วไป การมองเห็น สมรรถภาพการได้ยิน สมรรถภาพปอด และการเอกซเรย์ปอด

๑๒. ให้จัดสร้างบ่อล้างล้อและดูแลรักษาบ่อล้างล้อ หรือระบบสเปรย์น้ำบริเวณทางเข้า-ออกโครงการให้อยู่ในสภาพดีอยู่เสมอ

๑๓. ให้ปรับปรุงโรงม่หินเป็นระบบปิด และจัดให้มีระบบป้องกันผลกระทบสิ่งแวดล้อมให้ครบถ้วน ตามข้อกำหนดประกาศกรมอุตสาหกรรมพื้นฐานและการเหมืองแร่ ลงวันที่ ๑๒ มกราคม ๒๕๔๘ เรื่อง ให้โรงม่บดหรือย่อยหินมีระบบป้องกันผลกระทบสิ่งแวดล้อม พร้อมทั้งให้บำรุงรักษาและใช้ระบบในขณะทำการผลิตแร่อย่างสม่ำเสมอ โดยเฉพาะระบบป้องกันและลดการฟุ้งกระจายของฝุ่นละออง

๑๔. ให้ผู้ถือประทานบัตรดำเนินการ ดังนี้

๑๔.๑ จัดตั้งกองทุนเผื่อสำรองสุขภาพ กำหนดจากอัตราการผลิตแต่ละปีในอัตรา ๐.๕๐ บาทต่อเมตริกตัน แต่ต้องไม่น้อยกว่าปีละ ๒๐๐,๐๐๐ บาท (สองแสนบาทถ้วน) ให้นำเงินเข้ากองทุนในเดือนแรกหลังได้รับอนุญาตต่ออายุประทานบัตร และในปีถัดไปจนถึงสิ้นอายุประทานบัตร เพื่อเป็นค่าใช้จ่ายในการตรวจสุขภาพประชาชนรอบพื้นที่เหมืองแร่

๑๔.๒ จัดตั้งกองทุนพัฒนาหมู่บ้านรอบพื้นที่เหมืองแร่ กำหนดจากอัตราการผลิตในอัตรา ๑ บาทต่อเมตริกตัน แต่ต้องไม่น้อยกว่าปีละ ๕๐๐,๐๐๐ บาท (ห้าแสนบาทถ้วน) ให้นำเงินเข้ากองทุนในเดือนแรกหลังได้รับอนุญาตต่ออายุประทานบัตร และในปีถัดไปจนถึงสิ้นอายุประทานบัตร เพื่อดำเนินกิจกรรมด้านมวลชนสัมพันธ์ และพัฒนาคุณภาพชีวิตของประชาชน

ทั้งนี้ ให้มีหลักฐานทางบัญชีให้เจ้าหน้าที่สามารถตรวจสอบได้ และรายงานแผนและผลการดำเนินงานบริหารจัดการกองทุนดังกล่าวให้กรมอุตสาหกรรมพื้นฐานและการเหมืองแร่ สำนักงานอุตสาหกรรมพื้นฐานและการเหมืองแร่เขต ๖ นครราชสีมา และหน่วยงานที่เกี่ยวข้องทราบทุกปี หรือให้เป็นไปตามแนวทางที่กรมอุตสาหกรรมพื้นฐานและการเหมืองแร่กำหนด

๑๕. ให้ติดตามตรวจสอบคุณภาพสิ่งแวดล้อม ปีละ ๒ ครั้ง ในช่วงเดือนมีนาคม-เมษายน และเดือนตุลาคม-พฤศจิกายน โดยมีรายละเอียด ดังนี้

๑๕.๑ ตรวจวัดปริมาณฝุ่นละอองรวมในอากาศ (TSP) แรงสั่นสะเทือนจากการใช้วัตถุระเบิด จำนวน ๑ สถานี ได้แก่ บริเวณสำนักสงฆ์เขาแก้ว และให้มีการตรวจวัดค่าความทึบแสง Opacity ที่จุดกำเนิดฝุ่นละอองบริเวณโรงม่หินของโครงการ

๑๕.๒ ตรวจวัดระดับเสียงสูงสุด ระดับเสียงเฉลี่ย ๒๔ ชั่วโมง (L_{eq24hr}) ระดับเสียงสูงสุด (L_{max}) จำนวน ๒ สถานี ได้แก่ บริเวณโรงโม่หินของโครงการ และบริเวณสำนักสงฆ์เขาแก้ว

๑๕.๓ ตรวจวัดคุณภาพน้ำผิวดิน จำนวน ๓ สถานี ได้แก่ สระน้ำทางด้านทิศตะวันออกเฉียงเหนือ สระน้ำทางด้านทิศตะวันตก และห้วยจอมทอง โดยให้วิเคราะห์หาค่าความเป็นกรด-ด่าง ความขุ่น ความกระด้างรวม ปริมาณตะกอนแขวนลอย ปริมาณตะกอนละลาย ปริมาณซิลิเกต และปริมาณเหล็กกรรม

๑๖. ให้ทำการฟื้นฟูสภาพพื้นที่โครงการฯ ควบคู่ไปกับการทำเหมือง ดังนี้

๑๖.๑ ดูแลรักษาพืชพันธุ์ไม้ที่มีอยู่เดิม และปลูกต้นไม้ท้องถิ่นหรือพันธุ์ไม้อื่น ๆ ที่เหมาะสมเสริมทดแทนต้นไม้ที่ตายลง ในพื้นที่ที่เว้นไม่ทำเหมือง และบนคันทำนบดิน ระยะปลูก ๒x๒ เมตร แบบสลับฟันปลา พร้อมทั้งบำรุงรักษาต้นไม้เหล่านั้นให้มีการเจริญเติบโตที่ดี เพื่อเพิ่มพื้นที่สีเขียวและลดผลกระทบด้านทัศนียภาพพื้นที่โครงการ

๑๖.๒ พื้นที่ทำเหมืองซึ่งมีลักษณะเป็นบ่อเหมืองลึกลงไปจากพื้นดินโดยรอบ ให้ปรับแต่งความลาดชันผนังและพื้นของชั้นบันไดให้มีเสถียรภาพแข็งแรงและความปลอดภัย โดยการปลูกพืชคลุมดิน และหญ้าแฝก เพื่อป้องกันการชะล้างพังทลายของดินและพัฒนาเป็นบ่อเก็บกักน้ำเพื่อใช้สอยต่อไป

ทั้งนี้ ให้จัดทำแผนและรายงานผลการดำเนินงานด้านการฟื้นฟูพื้นที่ทำเหมืองแร่ให้กรมอุตสาหกรรมพื้นฐานและการเหมืองแร่ และหน่วยงานที่เกี่ยวข้องทราบทุกปี

๑๗. หากผู้ถือประทานบัตรมีความประสงค์จะปรับเปลี่ยนแผนฟื้นฟูพื้นที่จากการทำเหมืองแร่ที่สอดคล้องกับข้อเท็จจริงหรือการปรับปรุงแผนงานให้ดีกว่าเดิม ให้จัดทำแผนฟื้นฟูพื้นที่จากการทำเหมืองแร่ฉบับใหม่ พร้อมงบประมาณที่สอดคล้องกัน ส่งให้กรมอุตสาหกรรมพื้นฐานและการเหมืองแร่เพื่อพิจารณาให้ความเห็นชอบก่อนดำเนินการ

๑๘. ให้รื้อถอนอาคารหรือสิ่งปลูกสร้าง เครื่องจักรอุปกรณ์ที่ใช้ในการทำเหมืองออกจากบริเวณพื้นที่ทำเหมือง แล้วปรับสภาพฟื้นฟูพื้นที่ตามแผนการฟื้นฟูพื้นที่จากการทำเหมืองแร่ โดยดำเนินการให้แล้วเสร็จก่อนประทานบัตรจะสิ้นอายุไม่น้อยกว่า ๑ เดือน

๑๙. ให้เผยแพร่ข้อมูลผลการติดตามตรวจสอบผลกระทบสิ่งแวดล้อมที่กำหนด ปีละ ๒ ครั้ง ผ่านช่องทางที่ชุมชนสามารถได้รับข้อมูลอย่างทั่วถึง เช่น การประกาศเสียงตามสาย การทำแผ่นพับประชาสัมพันธ์หรือการจัดทำบอร์ดแสดงข้อมูล บริเวณศาลาประชาคมหมู่บ้านหรือที่ทำการผู้ใหญ่บ้าน วัด โรงพยาบาลส่งเสริมสุขภาพตำบล เป็นต้น

๒๐. ให้ผู้ถือประทานบัตรปฏิบัติตามประกาศกระทรวงทรัพยากรธรรมชาติและสิ่งแวดล้อม เรื่อง หลักเกณฑ์ และวิธีการจัดทำรายงานผลการปฏิบัติตามมาตรการที่กำหนดไว้ในรายงานการประเมินผลกระทบสิ่งแวดล้อม ซึ่งผู้ดำเนินการหรือผู้ขออนุญาตจะต้องจัดทำเมื่อได้รับอนุญาตให้ดำเนินโครงการหรือกิจการแล้ว พ.ศ. ๒๕๖๑ ซึ่งได้ประกาศในราชกิจจานุเบกษา เมื่อวันที่ ๔ มกราคม ๒๕๖๒

๒๑. หากได้รับการร้องเรียนจากราษฎรในบริเวณใกล้เคียงว่าได้รับความเดือดร้อนรำคาญจากการดำเนินโครงการหรือสาธารณสมบัติได้รับความเสียหายจากการทำเหมืองและกิจกรรมที่เกี่ยวข้อง และทางราชการได้ตรวจพบว่า ไม่ปฏิบัติตามมาตรการที่ได้กำหนดไว้ ผู้ถือประทานบัตรจะต้องยุติการทำเหมืองตามคำสั่งของทางราชการ แล้วแก้ไขเหตุแห่งความเดือดร้อนให้เสร็จสิ้นก่อนที่จะดำเนินการต่อไป

๒๒. หากผู้ถือประทานบัตรมีความประสงค์จะเปลี่ยนแปลงรายละเอียดการทำเหมืองหรือการดำเนินกิจกรรมเกี่ยวเนื่องที่แตกต่างจากที่เสนอไว้ในรายงานการศึกษาผลกระทบสิ่งแวดล้อมและมาตรการป้องกันแก้ไขประกอบการขอต่ออายุประทานบัตร จะต้องเสนอรายละเอียดที่จะเปลี่ยนแปลงดังกล่าว พร้อมทั้งข้อมูลเหตุผลความจำเป็นและมาตรการป้องกันแก้ไขผลกระทบสิ่งแวดล้อมที่สอดคล้องกับการเปลี่ยนแปลงให้กรมอุตสาหกรรมพื้นฐานและการเหมืองแร่พิจารณาให้ความเห็นชอบก่อน

๒๓. ในระหว่างการทำเหมืองหากขุดพบโบราณวัตถุหรือร่องรอยโบราณคดี ไม่ว่าจะเป็นภาพเขียนสีหรืออื่น ๆ ที่มีความสำคัญทางประวัติศาสตร์ จะต้องรายงานและขอความร่วมมือกรมศิลปากรหรือสำนักงานศิลปากรในท้องถิ่นเข้าไปดำเนินการตรวจสอบพื้นที่ ทั้งนี้ในระหว่างการทำเหมืองขั้วคราวและหากพิสูจน์แล้วว่าเป็นแหล่งโบราณคดี ผู้ถือประทานบัตรจะต้องปฏิบัติตามเงื่อนไขของหน่วยงานที่เกี่ยวข้องโดยไม่มีข้อเรียกร้องใด ๆ

กองบริหารสิ่งแวดล้อม

กรมอุตสาหกรรมพื้นฐานและการเหมืองแร่

เดือนเมษายน พ.ศ. ๒๕๖๓

เอกสารแนบ4

บันทึกการต่ออายุประทานบัตร

บันทึกการต่ออายุประทานบัตร

ครั้งที่ 1 ประทานบัตรนี้ อธิบดี อนุญาตให้ต่ออายุออกไปอีก.....๑๕.....ปี
ตั้งแต่วันที่.....๒๔.....เดือน.....มกราคม.....พ.ศ.....๒๕๖๔.....ถึงวันที่.....๒๔.....เดือน.....มกราคม.....
พ.ศ.....๒๕๖๔.....รวมเป็น.....๒๕.....ปี

อธิบดีกรมอุตสาหกรรมพื้นฐานและการเหมืองแร่
ผู้บันทึกการต่ออายุ

ครั้งที่ 2 ประทานบัตรนี้ รัฐมนตรีอนุญาตให้ต่ออายุออกไปอีก.....ปี
ตั้งแต่วันที่.....เดือน.....พ.ศ.....ถึงวันที่.....เดือน.....
พ.ศ.....รวมเป็น.....ปี

อธิบดีกรมทรัพยากรธรณี
ผู้บันทึกการต่ออายุ

ครั้งที่ 3 ประทานบัตรนี้ รัฐมนตรีอนุญาตให้ต่ออายุออกไปอีก.....ปี
ตั้งแต่วันที่.....เดือน.....พ.ศ.....ถึงวันที่.....เดือน.....
พ.ศ.....รวมเป็น.....ปี

อธิบดีกรมทรัพยากรธรณี
ผู้บันทึกการต่ออายุ

ครั้งที่ 4 ประทานบัตรนี้ รัฐมนตรีอนุญาตให้ต่ออายุออกไปอีก.....ปี
ตั้งแต่วันที่.....เดือน.....พ.ศ.....ถึงวันที่.....เดือน.....
พ.ศ.....รวมเป็น.....ปี

อธิบดีกรมทรัพยากรธรณี
ผู้บันทึกการต่ออายุ

เอกสารแนบ 5

หนังสืออนุญาตให้รับช่วงการทำเหมือง



หนังสืออนุญาตให้รับช่วงการทำเหมือง

(หนังสือฉบับนี้ออกตามความในมาตรา ๗๑ แห่งพระราชบัญญัติแร่ พ.ศ. ๒๕๖๐)

ที่...๑๑/๒๕๖๔.

ส่วนราชการสำนักงานอุตสาหกรรมจังหวัดนครราชสีมา

วันที่ ๑๒ เดือน มีนาคม พ.ศ. ๒๕๖๔

หนังสือฉบับนี้ออกให้เพื่อแสดงว่า...ห้างหุ้นส่วนจำกัด เจริญทรัพย์โชคชัย

ซึ่งเป็นผู้ถือประทานบัตรที่...๒๕๕๐๗/๑๕๕๑๑...ทำเหมืองแร่ประเภทที่ ๒

ชนิดแร่ หินอุตสาหกรรมชนิดหินมะขอลต์ เพื่ออุตสาหกรรมก่อสร้าง

ที่ตำบล ท่าเยี่ยม อำเภอ โชคชัย จังหวัด นครราชสีมา

เนื้อที่ ๑๗๔ ไร่ งาน ๗๔ ตารางวา มีอายุ ๑๕ ปี

นับตั้งแต่วันที่ ๒๕ เดือน มกราคม พ.ศ. ๒๕๖๔ ถึงวันที่ ๒๕ เดือน มกราคม พ.ศ. ๒๕๗๔

ได้ยินยอมตกลงให้ บริษัท เจริญทรัพย์ จำกัด อายุ - ปี สัญชาติ ไทย

หมายเลขบัตรประจำตัวประชาชน/ทะเบียนนิติบุคคลเลขที่...๑๑-๐๐๘๘๘๒

อยู่บ้านเลขที่/ที่ตั้งสำนักงานเลขที่ ๑๔๑ หมู่ที่ ๒ ต.รอก/ชอย

ถนน ตำบล/แขวง ท่าเยี่ยม อำเภอ/เขต โชคชัย

จังหวัด นครราชสีมา เป็นผู้รับช่วงการทำเหมืองแร่ตามประทานบัตรดังกล่าว

☒ เต็มทั้งแปลง เป็นเนื้อที่ ๑๗๔ ไร่ งาน ๗๔ ตารางวา

☐ บางส่วนของเขตประทานบัตร เป็นเนื้อที่ ไร่ งาน ตารางวา

ตามที่ปรากฏในแผนที่แนบท้ายหนังสืออนุญาตฉบับนี้ โดยผู้รับช่วงการทำเหมืองตกลงรับช่วงการทำเหมืองดังกล่าว

เป็นระยะเวลา ๑๕ ปี นับตั้งแต่วันที่ ๑๑ เดือน มีนาคม พ.ศ. ๒๕๖๔

ถึงวันที่ ๒๕ เดือน มกราคม พ.ศ. ๒๕๗๔

ออกให้ ณ วันที่ ๑๒ เดือน มีนาคม พ.ศ. ๒๕๖๔



เจ้าพนักงานอุตสาหกรรมแร่ประจำท้องที่จังหวัด นครราชสีมา

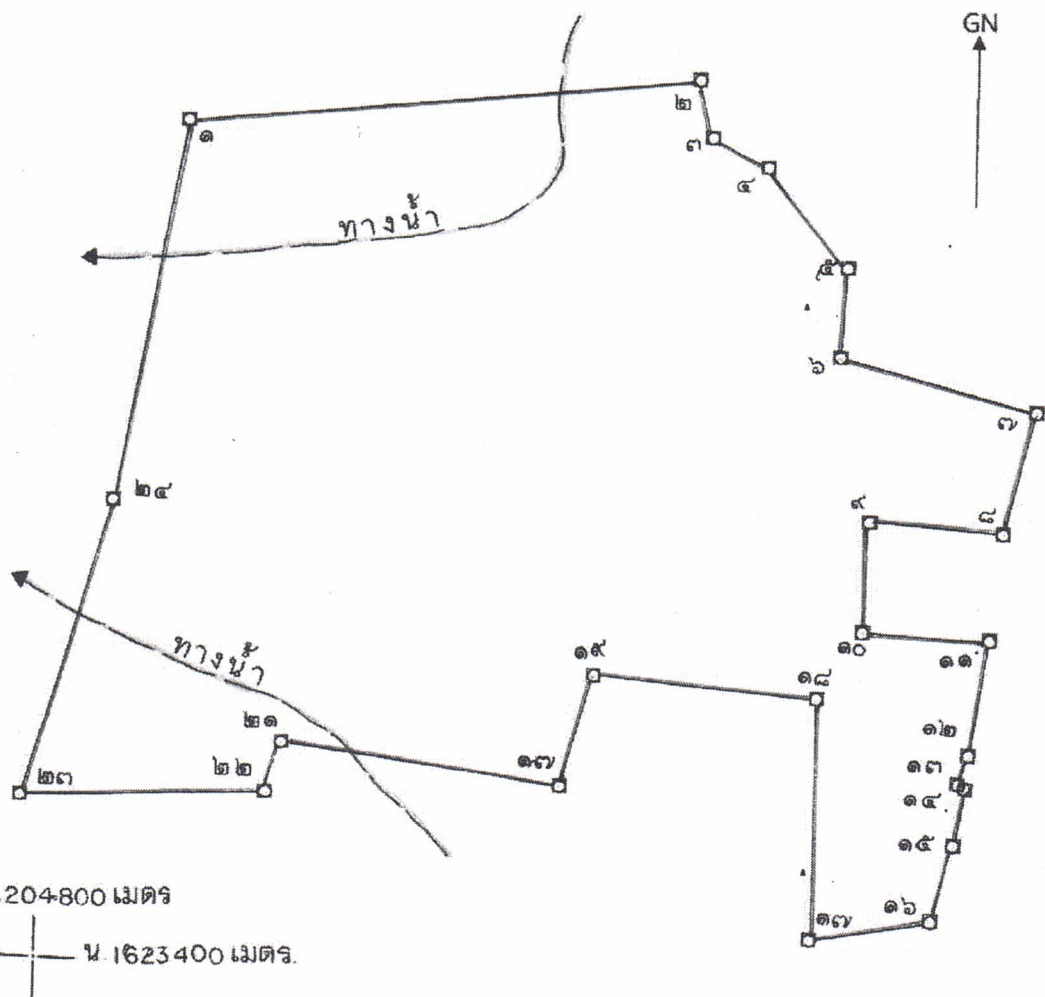
หมายเหตุ ผู้ถือประทานบัตรที่ได้ให้ผู้รับช่วงการทำเหมือง ยังคงมีหน้าที่และความรับผิดชอบตามกฎหมาย และผู้รับช่วงการทำเหมืองนั้นมีสิทธิ หน้าที่ และความรับผิดชอบตามกฎหมายในส่วนที่รับช่วงการทำเหมืองเช่นเดียวกับผู้ถือประทานบัตร

แผนที่แสดงเขตประทานบัตร
 แบบทำหนังสืออนุญาตให้รับช่วงการทำเหมืองที่ ๑/๒๕๖๔
 ลงวันที่ ๑๒ มิถุนายน ๒๕๖๔

(ตามข้อ ๖ ของประกาศกระทรวงอุตสาหกรรม เรื่อง กำหนดหลักเกณฑ์ วิธีการ และเงื่อนไขในการยื่นคำขอ
 และการอนุญาตรับช่วงการทำเหมือง และการเลิกรับช่วงการทำเหมือง พ.ศ. ๒๕๖๑)

คำขอที่ ๑/๒๕๖๔

ระวางที่ L ๗๐๑๗ ๕๕๓๘ II



เนื้อที่ ๑๗๔ ไร่ งาน ๗๔ ตารางวา

มาตราส่วน ๑ : ๕,๐๐๐

จากมุมหมายเลข ๑ ถึงหมายเลข ๒ ทิศ ๘๕ องศา ๒๓ ลิปดา ระยะ ๑๘๗,๗๓๐ วา

จากมุมหมายเลข ๒ ถึงหมายเลข ๓ ทิศ ๑๖๗ องศา ๑๕ ลิปดา ระยะ ๒๑,๘๗๐ วา

จากมุมหมายเลข ๓ ถึงหมายเลข ๔ ทิศ ๑๑๗ องศา ๑๕ ลิปดา ระยะ ๒๓,๓๖๑ วา

จากมูหมายเลข ๔	ถึงหมายเลข ๕	ทิศ ๑๔๑	องศา ๒๔	ลิปดา ระยะ ๔๗.๑๘๖	วา
จากมูหมายเลข ๕	ถึงหมายเลข ๖	ทิศ ๑๔๓	องศา ๔๗	ลิปดา ระยะ ๓๑.๙๕๒	วา
จากมูหมายเลข ๖	ถึงหมายเลข ๗	ทิศ ๑๐๔	องศา ๓๓	ลิปดา ระยะ ๗๓.๒๕๑	วา
จากมูหมายเลข ๗	ถึงหมายเลข ๘	ทิศ ๑๙๓	องศา ๓๑	ลิปดา ระยะ ๔๕.๖๙๗	วา
จากมูหมายเลข ๘	ถึงหมายเลข ๙	ทิศ ๒๗๔	องศา ๑๔	ลิปดา ระยะ ๔๘.๑๗๘	วา
จากมูหมายเลข ๙	ถึงหมายเลข ๑๐	ทิศ ๑๘๒	องศา ๑๒	ลิปดา ระยะ ๔๑.๓๒๙	วา
จากมูหมายเลข ๑๐	ถึงหมายเลข ๑๑	ทิศ ๙๑	องศา ๔๓	ลิปดา ระยะ ๔๔.๙๗๙	วา
จากมูหมายเลข ๑๑	ถึงหมายเลข ๑๒	ทิศ ๑๘๗	องศา ๔๐	ลิปดา ระยะ ๔๒.๐๗๘	วา
จากมูหมายเลข ๑๒	ถึงหมายเลข ๑๓	ทิศ ๑๙๕	องศา ๕๔	ลิปดา ระยะ ๑๐.๘๙๗	วา
จากมูหมายเลข ๑๓	ถึงหมายเลข ๑๔	ทิศ ๑๑๑	องศา ๓๗	ลิปดา ระยะ ๑.๖๓๒	วา
จากมูหมายเลข ๑๔	ถึงหมายเลข ๑๕	ทิศ ๑๙๐	องศา ๐๓	ลิปดา ระยะ ๒๑.๙๔๓	วา
จากมูหมายเลข ๑๕	ถึงหมายเลข ๑๖	ทิศ ๑๙๕	องศา ๔๓	ลิปดา ระยะ ๒๗.๗๐๘	วา
จากมูหมายเลข ๑๖	ถึงหมายเลข ๑๗	ทิศ ๒๕๙	องศา ๕๖	ลิปดา ระยะ ๔๒.๗๘๔	วา
จากมูหมายเลข ๑๗	ถึงหมายเลข ๑๘	ทิศ -	องศา ๐๒	ลิปดา ระยะ ๘๗.๐๑๗	วา
จากมูหมายเลข ๑๘	ถึงหมายเลข ๑๙	ทิศ ๒๗๔	องศา ๔๕	ลิปดา ระยะ ๘๒.๒๒๒	วา
จากมูหมายเลข ๑๙	ถึงหมายเลข ๒๐	ทิศ ๑๙๕	องศา ๓๓	ลิปดา ระยะ ๔๑.๖๐๗	วา
จากมูหมายเลข ๒๐	ถึงหมายเลข ๒๑	ทิศ ๒๗๗	องศา ๒๙	ลิปดา ระยะ ๑๐๓.๐๓๘	วา
จากมูหมายเลข ๒๑	ถึงหมายเลข ๒๒	ทิศ ๑๙๕	องศา ๒๐	ลิปดา ระยะ ๑๘.๔๐๘	วา
จากมูหมายเลข ๒๒	ถึงหมายเลข ๒๓	ทิศ ๒๖๘	องศา ๒๑	ลิปดา ระยะ ๙๔.๗๙๙	วา
จากมูหมายเลข ๒๓	ถึงหมายเลข ๒๔	ทิศ ๑๖	องศา ๒๐	ลิปดา ระยะ ๑๑๓.๓๒๙	วา
จากมูหมายเลข ๒๔	ถึงหมายเลข ๑	ทิศ ๑๐	องศา ๒๔	ลิปดา ระยะ ๑๓๙.๖๕๒	วา
จากมูหมายเลข -	ถึงหมายเลข -	ทิศ -	องศา -	ลิปดา ระยะ -	วา

ลายมือชื่อ  เขียน

ลายมือชื่อ  ทาน

ลายมือชื่อ  ตรวจ

เอกสารแนบ 6

ภาพประกอบมาตรการป้องกันและแก้ไขผลกระทบ
สิ่งแวดล้อม และมาตรการติดตามตรวจสอบ
คุณภาพสิ่งแวดล้อม

รูปที่ 1 แนวต้นไม้โดยรอบพื้นที่โครงการ



รูปที่ 2 บ่อดักตะกอนของโครงการ



ทางด้านทิศตะวันตกของพื้นที่โครงการ

ทางด้านทิศตะวันตกของพื้นที่โรงโม่หิน

รูปที่ 3 คันทำนบดิน และคูระบายน้ำ



คันทำนบดิน



คูระบายน้ำ

รูปที่ 4 ป้ายแสดงขอบเขตพื้นที่โครงการและหมุดหลักเขต



รูปที่ 5 ป้ายแจ้งเตือนรถบรรทุกเข้า-ออก



รูปที่ 6 การสวมใส่อุปกรณ์ป้องกันอันตรายส่วนบุคคล



รูปที่ 7 อุปกรณ์ปฐมพยาบาลเบื้องต้น



รูปที่ 8 พื้นที่หน้าเหมืองปัจจุบัน



รูปที่ 9 ระบบป้องกันผลกระทบสิ่งแวดล้อมบริเวณโรงโม่หินของโครงการ



อาคารปิดคลุมโรงโม่หิน




อาคารปิดคลุมยังรับหินใหญ่



อาคารปิดคลุมปากไม้ที่ 2



ถังครอบปลายสายพานลำเลียง



ระบบสเปรย์น้ำป้องกันฝุ่นละออง

รูปที่ 10 เส้นทางขนส่งแร่



รูปที่ 11 การปิดคลุมผ้าใบรถบรรทุก



รูปที่ 12 ป้ายจำกัดความเร็ว



รูปที่ 13 การฉีดพรมน้ำบริเวณเส้นทางขนส่งแร่



รูปที่ 14 ป้ายแสดงเวลาระเบิด



รูปที่ 15 พื้นที่เก็บกองเปลือกดินชั่วคราว



รูปที่ 16 จุดขังน้ำหนักรถบรรทุก



รูปที่ 17 น้ำดื่มที่สะอาด และห้องสุขาสำหรับพนักงาน



น้ำดื่ม



ห้องสุขา

รูปที่ 18 การตรวจวัดคุณภาพอากาศในบรรยากาศโดยทั่วไป ระหว่างวันที่ 25-26 มีนาคม 2567



สำนักงานโซเซียล

รูปที่ 19 การตรวจวัดค่าความทึบแสง ในวันที่ 25 มีนาคม 2567



ปากไม้



ตะแกรงคัดขนาด



สายพานลำเลียง



ปลายสายพานลำเลียง

รูปที่ 20 การตรวจวัดระดับเสียงโดยทั่วไป ระหว่างวันที่ 25-26 มีนาคม 2567



สำนักงานโรงไม้หินของโครงการ



สำนักสงฆ์เขาแก้ว

รูปที่ 21 การตรวจวัดความสั่นสะเทือน ในวันที่ 27 มีนาคม 2567



สำนักสงฆ์เขาแก้ว

รูปที่ 22 การเก็บตัวอย่างน้ำผิวดิน ในวันที่ 26 มีนาคม 2567



สระน้ำทางด้านทิศตะวันออกเฉียงเหนือ



สระน้ำทางด้านทิศตะวันตก



ห้วยจอมทอง

รูปที่ 23 แนวเวนพื้นที่ห้ามทำเหมือง



รูปที่ 24 กล่องรับเรื่องราวร้องทุกข์ความเดือดร้อน



รูปที่ 25 เครื่องเจาะรูระเบิด



รูปที่ 26 บ่อรองรับน้ำบริเวณหน้าเหมืองในจุดต่ำสุด (Sump)



รูปที่ 27 จุดล้างล้อรถบรรทุก



เอกสารแนบ 7

รายงานแผนและผลการดำเนินงานด้าน
การฟื้นฟูพื้นที่ทำเหมือง

รายงานแผนและผลการดำเนินงานด้านการฟื้นฟูพื้นที่ทำเหมือง

ประจำปี 2566

โครงการเหมืองแร่หินอุตสาหกรรมชนิดหินปะชอลต์ เพื่ออุตสาหกรรมก่อสร้าง ประทานบัตรที่
28803/15911



ห้างหุ้นส่วนจำกัด เจริญทรัพย์โชคชัย

(บริษัท กรเจริญทรัพย์ จำกัด รับช่วงการทำเหมือง)

ตำบลท่าเยี่ยม อำเภอโชคชัย จังหวัดนครราชสีมา

รายงานแผนและผลการดำเนินงานด้านการฟื้นฟูที่ท่าเหมือง
เสนอต่อกรมอุตสาหกรรมพื้นฐานและการเหมืองแร่
และสำนักงานนโยบายและแผนทรัพยากรธรรมชาติและสิ่งแวดล้อม
การรายงานครั้งที่ 1 วันที่ 22 เดือนมิถุนายน พ.ศ. 2566

1. ข้อมูลประธานบัตร

- 1.1 ห้างหุ้นส่วนจำกัด เจริญทรัพย์โชคชัย บริษัท เจริญทรัพย์ จำกัด รับช่วงการทำเหมืองตาม
ประธานบัตรที่ 28803/15911 ชนิดแร่หินอุตสาหกรรมชนิดหินบะซอลต์ เพื่ออุตสาหกรรมก่อสร้าง
- 1.2 ที่ตั้ง ตำบลท่าเยี่ยม อำเภอโชคชัย จังหวัดนครราชสีมา แสดงรูปที่ 1
- 1.3 ชนิดแร่หินอุตสาหกรรมชนิดหินบะซอลต์ เพื่ออุตสาหกรรมก่อสร้าง วิธีทำเหมืองโดยเหมือง
หาบ
- 1.4 ประธานบัตรที่ 28803/15911 อายุประธานบัตร 25 ปี ตั้งแต่วันที่ 4 มิถุนายน 2553
ถึงวันที่ 28 มกคม 2579
- 1.5 กรรมสิทธิ์ที่ดินมีดังนี้
- กรรมสิทธิ์ (ระบุประเภท เช่น โฉนด , นส.3) มีพื้นที่รวม 174-0-74 ไร่
 - ที่รัฐ (ระบุประเภท เช่น ป่าสงวน , สปก.) ไร่
 - อื่นๆ (ระบุ) ไร่

2. ข้อมูลการทำเหมืองปัจจุบัน (ตามรายละเอียดในแผนที่รูปที่ 2)

- 2.1 สภาพปัจจุบัน ☒ เปิดการทำเหมือง ☐ หยุดการทำเหมือง
- 2.2 พื้นที่ที่ใช้ในการทำเหมืองและกิจกรรมเกี่ยวเนื่องทั้งหมดในปัจจุบัน.....92.....ไร่
- 2.3 จำนวนหน้าเหมือง/บ่อเหมืองในปัจจุบัน1.....แห่ง จำนวน.....92.....ไร่

- 2.4 พื้นที่เก็บเปลือกดินและเศษหิน ...1...แห่ง เนื้อที่....5....ไร่ โครงการได้จัดเตรียมพื้นที่สำหรับการเก็บกองเปลือกดินและเศษหินไว้จำนวน 1 แห่ง โดยปัจจุบันเปลือกดินและเศษหินที่เกิดขึ้นจากการทำเหมืองโครงการได้นำไปปรับปรุงเส้นทางชนแร่ นำไปปรับปรุงคันทำนบดินและนำไปไม่เป็นหินคลุกเพื่อการก่อสร้างได้ทั้งหมด จึงยังไม่มีการนำไปเก็บกองยังที่เก็บกองเปลือกดินและเศษหินที่ได้จัดเตรียมไว้
- 2.5 พื้นที่โรงแต่งแร่/สำนักงาน/บ้านพัก ฯลฯ รวม20..... ไร่ ตำแหน่งโรงโม่หินอยู่นอกเขตพื้นที่โครงการบริเวณด้านทิศเหนือ ส่วนสำนักงานและบ้านพักและพื้นที่อื่นๆอยู่นอกเขตพื้นที่ประทานบัตรทางด้านทิศเหนือ
- 2.6 จำนวนขุมเหมืองที่ไม่ใช้ทำเหมืองแล้ว 2 ไร่ ถูกพัฒนาเป็นพื้นที่รับน้ำ (Sump)
- 2.7 พื้นที่ผ่านทำเหมืองแล้วประมาณ 92 ไร่ พื้นที่ทำการฟื้นฟูแล้ว.....1.5.....ไร่ พื้นที่รวมประมาณ 90 ไร่ ซึ่งถูกใช้ประโยชน์เพื่อทำเหมืองอย่างต่อเนื่อง

3. รูปแบบการใช้ประโยชน์ที่ดินภายหลังสิ้นสุดการทำเหมือง (พร้อมแนบแผนผังการฟื้นฟูพื้นที่ใช้ภาพรวมซึ่งสอดคล้องกับแผนผังโครงการทำเหมือง โดยสังเขปครั้งแรกของการรายงาน และทุกครั้งที่มีการเปลี่ยนแปลงรูปแบบการใช้พื้นที่สุดท้าย)

- ☐ พัฒนาเป็นแหล่งน้ำสาธารณะ ☐ พัฒนาเป็นทุ่งหญ้าธรรมชาติ/ทุ่งหญ้าเลี้ยงสัตว์
- ☒ พัฒนาเป็นพื้นที่เกษตรกรรม ☐ ปลูกสร้างสวนป่า ☐ อื่นๆ.....

4. ผลการดำเนินงานในช่วง 3 ปีที่ผ่านมา (พร้อมแนบแผนผังแสดงพื้นที่ที่ดำเนินการปรับปรุงและฟื้นฟูสภาพพื้นที่ที่ใช้ทำเหมือง และภาพถ่ายการดำเนินงาน) รายละเอียดดังรูปที่ 2

4.1 การปรับสภาพฟื้นฟูพื้นที่บริเวณหน้าเหมือง

- จำนวน.....1.....แห่ง เนื้อที่.....92.....ไร่

วิธีดำเนินการ (ให้อธิบายลักษณะของหน้าเหมือง, ความปลอดภัย) การดำเนินโครงการในช่วงที่ผ่านมา มีพื้นที่ผ่านการทำเหมืองแร่แล้วประมาณ 92 ไร่ ซึ่งบริเวณตอนทิศตะวันออกเฉียงของ

พื้นที่ประทานบัตรที่ 28802/15911 มีการใช้ประโยชน์เป็นพื้นที่เกี่ยวข้องรวมทั้งพื้นที่การทำเหมืองและพื้นที่รับน้ำ (Sump)

4.2 การปรับสภาพและพื้นฟูกองเก็บเปลือกดินและเศษหิน

- จำนวน.....1.....แห่ง เนื้อที่.....5.....ไร่

วิธีดำเนินการ เนื่องจากลักษณะทางธรณีวิทยาเป็นหินบะซอลต์ และมีหน้าดินตื้นทำให้ไม่มีเปลือกดินเกิดขึ้น แต่พบว่ามีเปลือกดินและเศษหินที่แทรกอยู่ตามรอยแตกและโพรงซึ่งมีปริมาณน้อย และโครงการได้นำไปปรับปรุงเส้นทางขนแร่ รวมทั้งนำไปไม่เป็นหินคลุกได้ทั้งหมด จึงไม่มีการเก็บกองเปลือกดินและเศษหินดังกล่าว อย่างไรก็ตามโครงการได้จัดเตรียมพื้นที่สำหรับการเก็บกองไว้แล้วจำนวน 1 แห่ง

4.3 การปรับสภาพและพื้นฟูขุมเหมืองที่ไม่ใช้ในการทำเหมืองแล้ว

- จำนวน.....1.....แห่ง ขนาด (กxยxล).....40x80x 2.....เมตร

วิธีดำเนินการ เนื่องจากการทำเหมืองในช่วงที่ผ่านมา โครงการได้มีการเปิดทำเหมืองอย่างต่อเนื่อง และมีพื้นที่ผ่านการทำเหมืองแล้วประมาณ 2 ไร่ อยู่บริเวณทางด้านทิศตะวันออกของประทานบัตรที่ 28802/15911 ใช้เป็นบ่อรับน้ำ (Sump) เพื่อรองรับน้ำไหลบ่าบริเวณพื้นที่หน้าเหมือง และพื้นที่กิจกรรมเกี่ยวเนื่อง ส่วนในเขตพื้นที่ประทานบัตรที่ 28802/15911 ได้ใช้จุดต่ำสุดบริเวณหน้าเหมืองเป็นบ่อรับน้ำ (Sump) ซึ่งจะเปลี่ยนตำแหน่งบ่อรับน้ำไปตามสภาพหน้างานในแต่ละช่วง แสดงดังรูปที่ 3

4.4 การปรับสภาพและพื้นฟูระบบป้องกันการชะล้างตะกอนดินจากบริเวณหน้าเหมือง ที่เก็บกองเปลือกดิน/เศษหิน และบริเวณอื่นๆ อาทิเช่น ทำคันดินและคูระบายน้ำและบ่อดักตะกอนเป็นต้น

วิธีดำเนินการ เนื่องจากพื้นที่หน้าเหมืองของโครงการปัจจุบันตั้งอยู่บนที่เนิน รวมทั้งการทำเหมืองแร่ของโครงการมีลักษณะเป็นชันบันได และมีจุดต่ำสุดที่มีลักษณะเป็นบ่อรับน้ำ (Sump) เป็นจุดรองรับน้ำไหลบ่าบริเวณพื้นที่ทำเหมืองของโครงการทั้งหมด เพื่อป้องกันการชะล้างตะกอนขุ่นขึ้นออกสู่พื้นที่ภายนอกต่อไป แสดงรูปที่ 3

4.5 การปลูกต้นไม้บริเวณพื้นที่ว่างทั่วไปภายในเขตพื้นที่ประทานบัตร รวมเนื้อที่.....1.5.....ไร่

วิธีดำเนินการ มีการรักษาแนวป่าไม้เดิมบริเวณพื้นที่โครงการทางด้านทิศเหนือ ด้านทิศตะวันออก และบริเวณพื้นที่เว้นไม้ทำเหมืองระยะ 50 เมตร เพื่อใช้เป็นพื้นที่กันชน (Buffer Zone) ในการป้องกันการฟุ้งกระจายของฝุ่นละอองออกสู่ภายนอก และได้มีการปลูกต้นไม้เสริมบริเวณคันทำนบด้านทิศตะวันออกริมขอบประทานบัตรที่ 28802/15911 รวมทั้งมีการปลูกต้นไม้บริเวณริมเส้นทางขนส่งแร่ แสดงรูปที่ 3

4.6 การปรับสภาพและฟื้นฟูพื้นที่บริเวณโรงแต่งแร่/โรงโม่หิน

วิธีดำเนินการ เนื่องจากโรงโม่หินของโครงการที่อยู่ในเขตประทานบัตรที่ 28802/15911 ได้เปิดดำเนินการมาอย่างต่อเนื่อง จึงยังมิได้ดำเนินการฟื้นฟูพื้นที่ดังกล่าว แต่อย่างไรก็ตามได้มีการปลูกต้นไม้โตเร็วเสริม บริเวณริมเส้นทางขนส่งแร่ และบริเวณด้านข้างโรงโม่หินเพื่อใช้เป็นพื้นที่กันชน (Buffer Zone) แสดงดังรูปที่ 3

4.7 การปรับสภาพและฟื้นฟูพื้นที่บริเวณพื้นที่สำนักงาน/บ้านพัก เนื้อที่.....-..... ไร่

วิธีดำเนินการ พื้นที่ด้านข้างอาคารสำนักงานและบ้านพักที่อยู่นอกเขตพื้นที่ประทานบัตรด้านทิศเหนือ รวมทั้งบริเวณด้านข้างอาคารเก็บวัตถุดิบได้มีการปลูกต้นไม้โตเร็วแสดงรูปที่ 3

งบประมาณดำเนินงานทั้งหมด โดยประมาณ 50,000 บาท (ค่าดำเนินการปลูกต้นไม้และบำรุงรักษา)

5. แผนการดำเนินงานในช่วง 3 ปีข้างหน้า

5.1 แผนการดำเนินงานที่จะจัดทำในช่วง 3 ปีข้างหน้า (พร้อมแนบแผนผังแสดงตำแหน่งที่จะดำเนินการใน 3 ปีข้างหน้าตามแผนฟื้นฟู) แสดงรูปที่ 4

- การปรับสภาพและฟื้นฟูที่บริเวณหน้าเหมืองพื้นที่หน้าเหมือง จำนวน 1 แห่ง

เนื้อที่ 10 ไร่

วิธีดำเนินการ ให้อธิบายลักษณะของหน้าเหมือง,ความปลอดภัย) การทำเหมืองจะดำเนินการโดยวิธีแบบเหมืองหาบ ใช้เครื่องจักรกลหนักในการขุดตัดและมีการใช้วัตถุระเบิดเข้าช่วยในการเปิดหน้าเหมืองผลิตแร่ โดยวางแผนจะเปิดพื้นที่ทำเหมืองบริเวณพื้นที่ประทานบัตร 28802/15911 ในลักษณะชั้นบันไดโดยมีความสูงไม่เกิน 10 เมตร และความกว้างไม่น้อยกว่า 10 เมตร และความลาดเอียงรวมของหน้าเหมืองไม่เกิน 45 องศา และมีการหลีกเลี่ยงการเดินหน้าเหมืองที่มีทิศทางของชั้นแร่และหินเอียงเข้าหาหน้างานเพื่อป้องกันให้มีการพังถล่มหรือการร่วงหล่นของหินบริเวณหน้าเหมือง ในส่วนของเส้นทางลำเลียงภายในพื้นที่โครงการที่เป็นเส้นทางขนส่งสายหลัก (Main Road) จะปรับปรุงซ่อมแซมให้อยู่ในสภาพใช้งานได้ตลอดเวลาซึ่งสามารถทำให้รถบรรทุกแร่ที่ใช้ในการขนส่งลำเลียงแร่ทำงานได้อย่างปลอดภัยและมรประสิทธิภาพและนอกจากนั้นจะทำการปลูกต้นไม้เสริมบริเวณพื้นที่โครงการที่พบว่ามีต้นไม้ตาย

- การปรับสภาพและฟื้นฟูกองเก็บเปลือกดินและเศษหิน จำนวน...1...แห่ง เนื้อที่....5....ไร่

วิธีดำเนินการ ไม่มีการฟื้นฟูพื้นที่เก็บกองเปลือกดินและเศษหิน เนื่องจากโครงการมิได้มีการเก็บกองเปลือกดินและเศษหินแต่อย่างใด มีเพียงการเก็บกองชั่วคราวไว้บริเวณพื้นที่หน้าเหมืองเท่านั้น ก่อนจะนำไปปรับปรุงเส้นทางขนส่งแร่ ปรับปรุงคันทำนบ และไม้หินคลุกเพื่อการก่อสร้างได้

- การปรับสภาพฟื้นฟูเหมืองที่ไม่ใช้ในการทำเหมืองแล้ว จำนวน....-....แห่ง เนื้อที่...-...ไร่

วิธีดำเนินการ มีพื้นที่ผ่านการทำเหมืองแล้วประมาณ 2 ไร่ อยู่บริเวณทางด้านทิศตะวันออกของประทานบัตรที่ 28802/15911 ใช้เป็นบ่อรับน้ำ (Sump) เพื่อรองรับน้ำไหลบ่าบริเวณพื้นที่หน้าเหมือง และพื้นที่กิจกรรมเกี่ยวเนื่อง และจะพิจารณาหากพบว่าหน้าเหมืองบริเวณใดที่ไม่ใช่ประโยชน์เพื่อการทำเหมืองแล้วจะริบดำเนินการปรับปรุงให้เป็นบ่อรับน้ำ (Sump) ต่อไป

- การปรับสภาพและฟื้นฟูระบบป้องกันการชะล้างตะกอนดินจากบริเวณหน้าเหมือง ที่เก็บกองเปลือกดิน/เศษดิน และบริเวณอื่นๆ อาทิ เช่น คันทำนบดินและระบายน้ำและบ่อคัดตะกอน เป็นต้น จำนวน...-... แห่ง เนื้อที่...-... ไร่

วิธีดำเนินการ จะดำเนินการดูแลรักษาสภาพพื้นที่หน้าเหมืองที่เป็นจุดต่ำสุด (Sump) ที่ใช้ในการรองรับน้ำไหลบ่าจากพื้นที่หน้าเหมือง ให้สามารถรองรับน้ำไหลบ่าได้อย่างมีประสิทธิภาพ ส่วนบริเวณกองเปลือกดินเศษหิน เป็นการเก็บกองเปลือกดินและเศษหินชั่วคราวเท่านั้น ซึ่งจะนำไปใช้ในการปรับปรุงเส้นทางขนส่งแร่ จัดสร้างและปรับปรุงคันทำนบ นำไปปรับถมพื้นที่เพื่อปลูกต้นไม้ รวมถึงการนำไปบดย่อยเป็นหินคลุกเพื่อการก่อสร้าง

- การปลูกต้นไม้ระหว่างพื้นที่ว่างทั่วไปภายในเขตพื้นที่ประทานบัตร รวมเนื้อที่ 1.0 ไร่

วิธีดำเนินการ จะดำเนินการปลูกต้นไม้เสริมบริเวณคันทำนบริมขอบประทานบัตรทางด้านทิศทิศตะวันออก และทิศตะวันตกของพื้นที่ประทานบัตรที่ 28802/15911 เพื่อใช้เป็นพื้นที่กันชน (Buffer Zone) ป้องกันการฟุ้งกระจายของฝุ่นละอองออกสู่ภายนอกแสดงรูปที่ 4

- การปรับสภาพและฟื้นฟูพื้นที่บริเวณโรงแต่งแร่/โรงโม่หิน เนื้อที่.....1.0.....ไร่

วิธีดำเนินการ จะดำเนินการปลูกต้นไม้โตเร็วเสริมบริเวณด้านข้างพื้นที่เก็บกองแร่และพื้นที่เกี่ยวเนื่องที่อยู่ทางทิศตะวันออกของประทานบัตรที่ 28802/15911 เพื่อใช้เป็นพื้นที่กันชน (Buffer Zone) ป้องกันผลกระทบด้านการฟุ้งกระจายของฝุ่นละอองออกสู่พื้นที่ภายนอกแสดงดังรูปที่ 4

- การปรับสภาพและฟื้นฟูพื้นที่บริเวณสำนักงาน/บ้านพัก เนื้อที่.....0.5.....ไร่

วิธีดำเนินการ จะทำการดูแลรักษาแนวคันไม้ที่ได้ดำเนินการปลูกไว้แล้วบริเวณด้านข้างอาคารสำนักงาน และบ้านพักคนงานที่อยู่นอกเขตประทานบัตรให้มีการเจริญเติบโตที่ดีแล้วทำการปลูกเสริมหากพบว่าต้นไม้ตายลง

5.2 การจัดเตรียมงบประมาณ

งบประมาณสำหรับดำเนินงานตามแผนงาน 50,000 บาท

งบประมาณสำหรับการบำรุงรักษาพื้นที่ที่ฟื้นฟูแล้ว 30,000 บาท

ผู้ประกอบการได้เปิดบัญชีธนาคารซื้อกองทุนรักษาสภาพแวดล้อมและสุขภาพอนามัย มีการนำเงินเข้าบัญชีเป็นประจำทุกปี เพื่อให้เป็นงบประมาณในการฟื้นฟูพื้นที่ผ่านการทำเหมือง

ปัญหาและอุปสรรคที่ต้องการความช่วยเหลือ / สนับสนุน จากกรมอุตสาหกรรมพื้นฐานและการเหมืองแร่และหรือส่วนราชการอื่นๆ

ลงชื่อ ..
ตำแหน่ง ..

.....
ตำแหน่ง.....ผู้จัดทำรายงาน

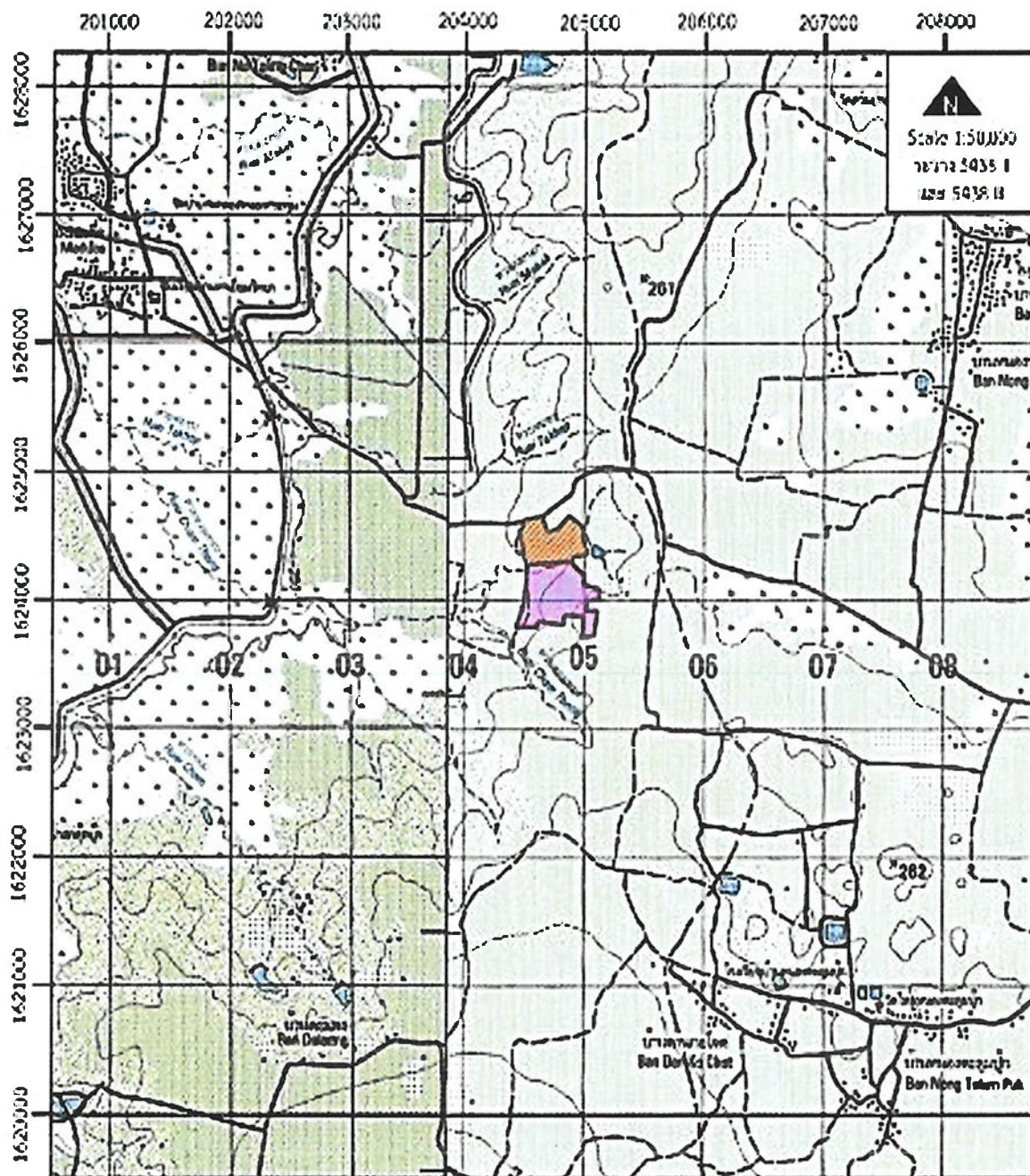


รับรองข้อมูลถูกต้องและเห็นชอบกับแผนการ

ลงชื่อ.....

ตำแหน่ง วิศวกร ควบคุมเหมือง

เอกสารแนบท้าย



สัญลักษณ์ :

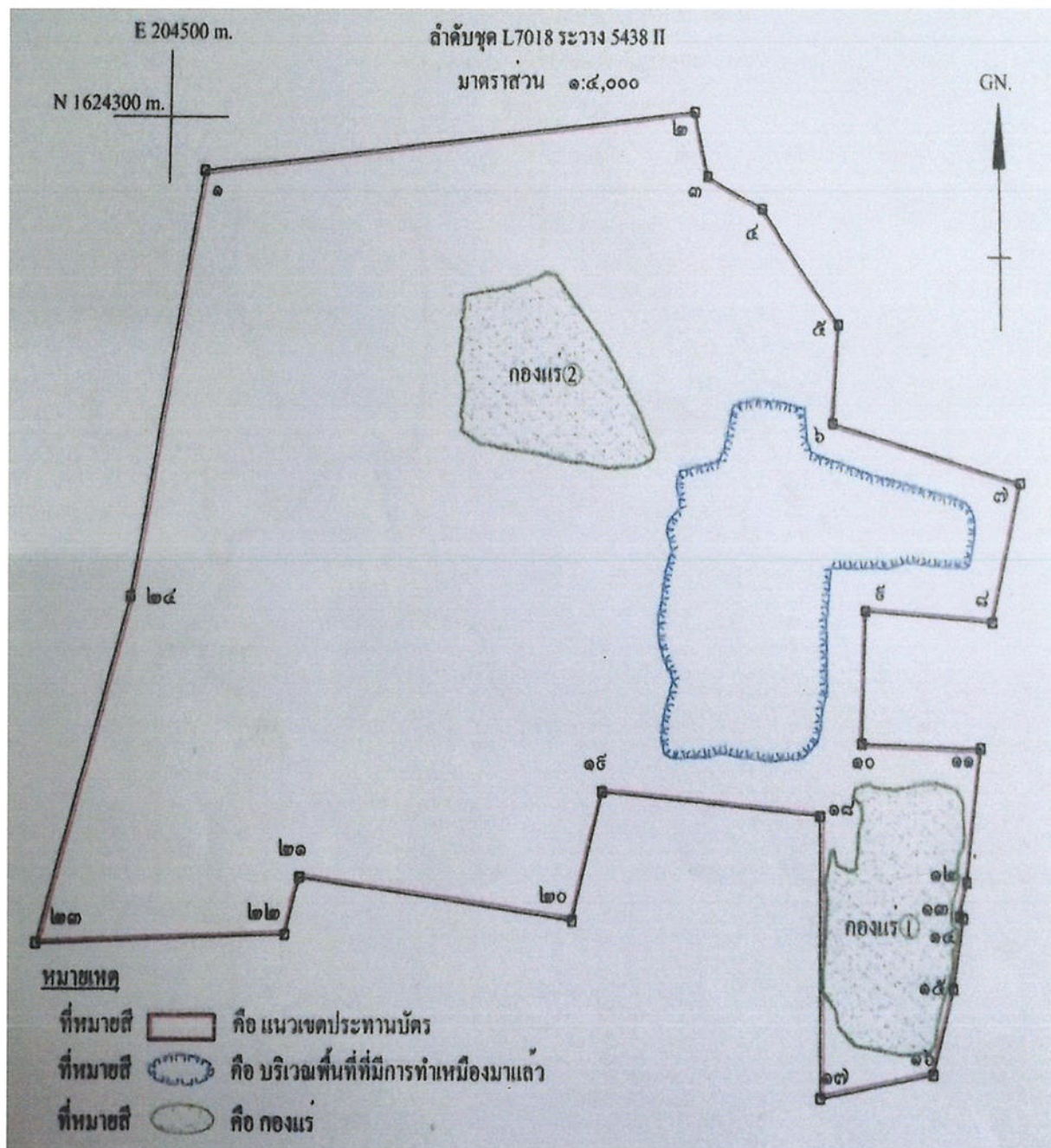


พื้นที่โครงการ ปะทอนบัตรที่ 28803/15911



พื้นที่ตั้งโรงงานหินของโครงการ

รูปที่ 1 แผนที่โครงการ



รูปที่ 2 แผนที่การทำเหมืองปัจจุบัน



ปลูกแนวต้นไม้ เพื่อป้องกันฝุ่น



พื้นที่รับน้ำ



รดน้ำเพื่อป้องกันฝุ่นในทางขนส่งแร่



ปกคลุมอาคารเพื่อลดฝุ่น

เอกสารแนบ8

ผลตรวจสอบคุณภาพพนักงาน

ชื่อ-สกุลผู้ป่วย: [REDACTED]

เลขที่ผู้ป่วย: 6221455

วันที่พิมพ์: 08 ต.ค. 65 11:23:42
อายุ: 40 ปี 1 เดือน 2 วัน เพศ : ชาย

Tel: [REDACTED] 8/24 ถ.เย็นอากาศ แขวงทุ่งมหาเมฆ เขตสาทร กรุงเทพมหานคร

ID: 3101200962587

แพทย์ผู้ส่งตรวจ:

เลขที่ใบยา: 0241

แผนก : ตรวจสุขภาพ ป2 ตั้งเมื่อ: 08 ต.ค. 2565

สิทธิการรักษา: เงินสด

โปรแกรม : โปรแกรมตรวจสุขภาพประจำปี 2565 เริ่ม Request No. : 0665100698

CBC (COMPLETED BLOOD COUNT)

รหัส	คำอธิบาย	ผลการตรวจ	หน่วย	ค่าอ้างอิง	หมายเหตุ
H0012	Hb	14.5	gm%	[12 - 16.0]	
H0013	HCT	43	%	[40.0 - 54.0]	
H0014	WBC	4,700	cells/cumm	[4000 - 10000]	
H0016	NEUTROPHIL	50.0	%	[50 - 70.0]	
H0017	LYMPHOCYTE	H 43.3	%	[20 - 40.0]	
H0018	MONOCYTE	3.0	%	[3.0 - 12]	
H0019	EOSINOPHIL	2.8	%	[1.0 - 5]	
H00110	BASOPHIL	0.9	%	[0.0 - 1.0]	



ชื่อ-สกุลผู้ป่วย: [REDACTED]

เลขที่ผู้ป่วย: 6221455

Request No. : 0665100698

หน้าที่: 2 / 2

รหัส	คำอธิบาย	ผลการตรวจ	หน่วย	ค่าอ้างอิง	หมายเหตุ
H00111	ATYPICAL LYMPHOCYTE		%		
H00112	PLATELET COUNT	195,000	cells/mm ³	[140000 - 400000]	
H00117	RBC COUNT	4.9	x10 ⁶ /cumm	[4.0 - 5.5]	
H00118	MCV	86.8	fL	[80 - 100]	
H00119	MCH	29.6	pg	[27.0 - 34]	
H00120	MCHC	34.1	g/dL	[32 - 36]	
H00121	RDW-CV	12.0	%	[11.0 - 16.0]	
H028	RBC MORPHOLOGY	Normal			
H0282	RBC MORPHOLOGY				
H0283	RBC MORPHOLOGY				
H0284	RBC MORPHOLOGY				



ผู้บันทึกผล: [REDACTED]

ผู้ยืนยันผล: [REDACTED]

วันเวลาที่ได้รับส่งตรวจ: 08 ต.ค. 2565 09:10

วันเวลาที่รายงานผล: 08 ต.ค. 2565 10:31

วันที่พิมพ์: 08 ต.ค. 65 11:23:43

ชื่อ-สกุลผู้ป่วย: [REDACTED]

เลขที่ผู้ป่วย: 6221455

อายุ: 40 ปี 1 เดือน 2 วัน เพศ : ชาย

Tel: [REDACTED]

8/24 ถ.เย็นอากาศ แขวงทุ่งมหาเมฆ เขตสาทร กรุงเทพมหานคร

ID: 3101200962587

แพทย์ผู้ส่งตรวจ:

เลขที่ใบยา: 0241

แผนก : ตรวจสุขภาพ ป2 ตั้งเมื่อ: 08 ต.ค. 2565

สิทธิการรักษา: เงินสด

โปรแกรม : โปรแกรมตรวจสุขภาพประจำปี 2565 เริ่ม Request No. : 1065100608

UA (URINE EXAMINATION)

รหัส	คำอธิบาย	ผลการตรวจ	หน่วย	ค่าอ้างอิง	หมายเหตุ
U0012	COLOR	Yellow			
U0013	APPERANCE	Clear			
U0014	SPECIFIC GRAVITY	1.020			
U0015	pH	5.0			
U0016	PROTEIN	Negative			
U0017	SUGAR	trace			
U0018	KETONE	Negative			
U0019	BLOOD	Negative			



ชื่อ-สกุลผู้ป่วย: [REDACTED]

เลขที่ผู้ป่วย: 6221455

Request No. : 1065100608

หน้าที่: 2 / 3

รหัส	คำอธิบาย	ผลการตรวจ	หน่วย	ค่าอ้างอิง	หมายเหตุ
U020	BILIRUBIN	Negative			
U005	UROBILINOGEN	Negative			
U00120	NITRITE	Negative			
U00121	LEUKOCYTES	Negative			
U00110	RBC	0-1	/HPF		
U00111	WBC	0-1	/HPF		
U00112	EPITHELIUM CELL	0-1	/HPF		
U00113	BACTERIA	Few			
U00114	MUCOUS	Moderate			
U00115	AMORPHOUS				
U00116	CAST		/LPF.		
U00117	CRYSTALS		/HPF		



ชื่อ-สกุลผู้ป่วย:	เลขที่ผู้ป่วย: 6221455	Request No. : 1065100608	หน้าที: 3 / 3
รหัส	คำอธิบาย	ผลการตรวจ	หน่วย คำอ้างอิง
U00118 OTHER			
ผู้บันทึกผล:		วันที่ได้รับส่งตรวจ:	08 ต.ค. 2565 09:10
ผู้ยืนยันผล:		วันที่รายงานผล:	08 ต.ค. 2565 10:22



โรงพยาบาล ป. แพทย์

ใบรายงานผลทางห้องปฏิบัติการ

ชื่อ-สกุลผู้ป่วย:	เลขที่ผู้ป่วย: 6221455	วันที่พิมพ์: 08 ต.ค. 65 11:23:45
Tel: 8/24 ถ.เอ็นเอคาส แขวงทุ่งมหาเมฆ เขตสาทร จังหวัดกรุงเทพมหานคร	อายุ: 40 ปี 1 เดือน 2 วัน	เพศ : ชาย
แพทย์ผู้ส่งตรวจ :	เลขที่ใบยา : 0241	ID: 3101200962587
สิทธิการรักษา : เงินสด	แผนก : ตรวจสุขภาพ ป2	ส่งเมื่อ: 08 ต.ค. 2565
HBsAg	โปรแกรม : โปรแกรมตรวจสุขภาพประจำปี 2565 เริ่ม	Request No. : 0565100622

รหัส	คำอธิบาย	ผลการตรวจ	หน่วย	คำอ้างอิง	หมายเหตุ
S004	HBsAg	Negative Sensitivity 100%, Specificity 100.0%			
S005	HBsAb	Positive Sensitivity 100%, Specificity 99.33%		[69 - 215]	
ผู้บันทึกผล:		วันที่ได้รับส่งตรวจ:	08 ต.ค. 2565 09:10		
ผู้ยืนยันผล:		วันที่รายงานผล:	08 ต.ค. 2565 11:17		



วันที่พิมพ์: 08 ต.ค. 65 11:23:44

ชื่อ-สกุลผู้ป่วย: [REDACTED]

เลขที่ผู้ป่วย: 6221455

อายุ: 40 ปี 1 เดือน 2 วัน เพศ : ชาย

Tel: [REDACTED]

8/24 ถ.เขื่อนอากาศ แขวงทุ่งมหาเมฆ เขตสาทร จังหวัดกรุงเทพมหานคร

ID: 3101200962587

แพทย์ผู้ส่งตรวจ:

เลขที่ใบยา: 0241

แผนก: ตรวจสุขภาพ ป2 ตั้งเมื่อ: 08 ต.ค. 2565

สิทธิการรักษา: เงินสด

โปรแกรม: โปรแกรมตรวจสุขภาพประจำปี 2565 เริ่ม: Request No. : 0165101113

SUGAR (FBS)

รหัส	คำอธิบาย	ผลการตรวจ	หน่วย	ค่าอ้างอิง	หมายเหตุ
B001	SUGAR (FBS)	H 139	mg/dl	[70 - 115]	
B002	BUN	15	mg/dl	[7 - 21]	
B003	CREATININE	0.80(eGFR: 111.74)	mg/dl	[0.80 - 1.30]	
B005	CHOLESTEROL	185	mg/dL	[0 - 200]	
B006	TRIGLYCERIDE	115	mg/dl	[0.0 - 150]	
B017	HDL-C	50	mg/dl	[40 - 9,999.00]	
LAB181	LDL-C	117	mg/dL	[0.0 - 130]	
B009	AST	18	U/T	[0.0 - 35]	



ชื่อ-สกุลผู้ป่วย: [REDACTED]

เลขที่ผู้ป่วย: 6221455

Request No. : 0165101113

หน้าที่: 2 / 2

รหัส	คำอธิบาย	ผลการตรวจ	หน่วย	ค่าอ้างอิง	หมายเหตุ
B010	ALT	39	U/L	[0.0 - 45.0]	
B011	ALK. PHOSPHATASE(ALP.)	62	U/L	[30 - 120]	

ผู้บันทึกผล:

ผู้ยืนยันผล:

วันที่เวลาที่ได้รับส่งตรวจ: 08 ต.ค. 2565 09:10

วันที่เวลาที่รายงานผล: 08 ต.ค. 2565 11:17



ID: 2380

For Hellige Marquette 2261 6603

Male Years

PN: 6221455 VN: 0241

DOB: 06/9/2525

Visit date: 08 Oct. 2565 09:06

08-10-2022 09:56:40

HR : 61 bpm

P : 103 ms

PR : 170 ms

QRS : 95 ms

QT/QTc : 391/397 ms

P:QRS/T : 30/26/4 °

RV5/SV1 : 1.746/1.335 mV

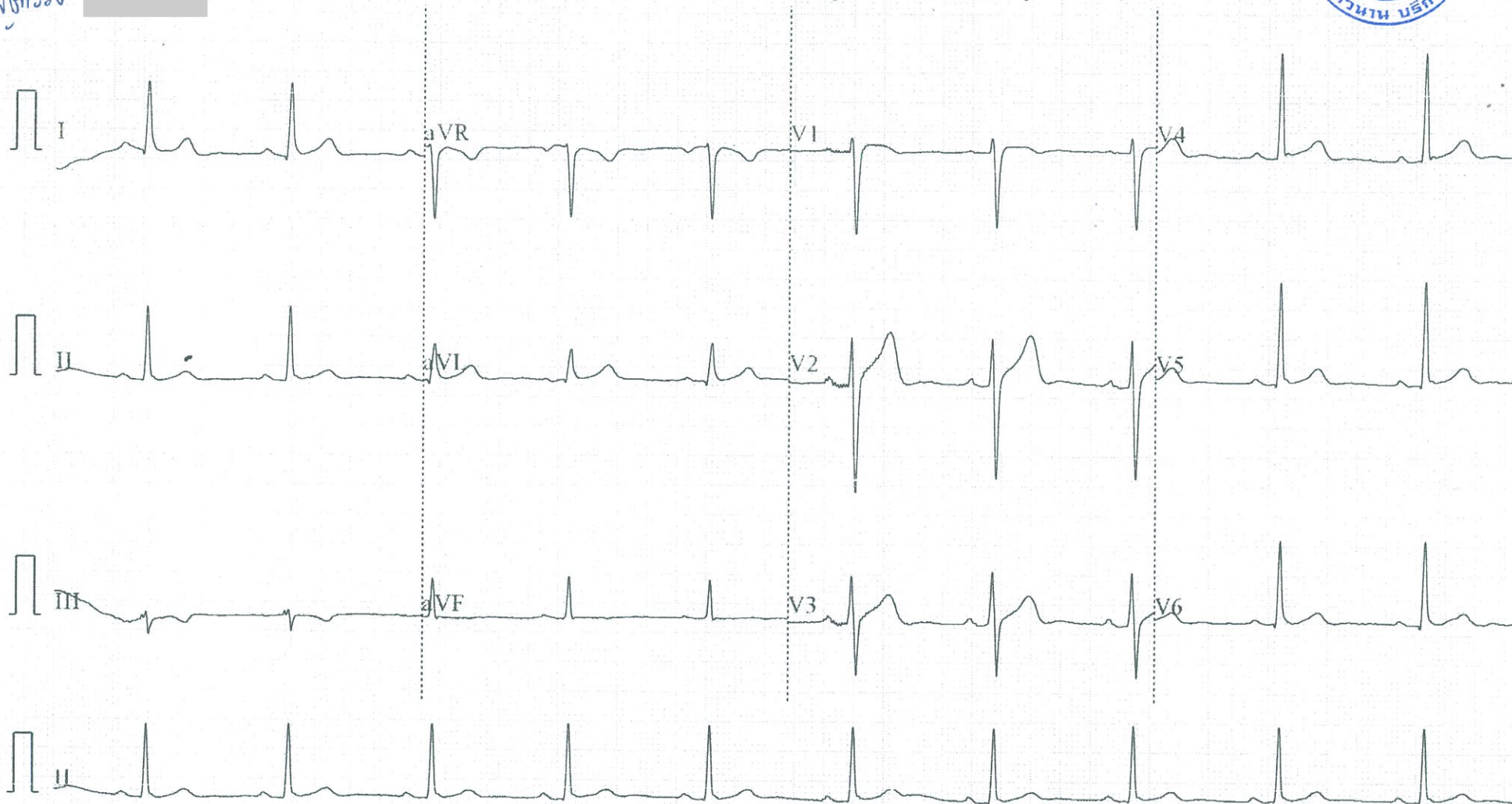
Diagnosis Information:

Sinus Rhythm

Normal ECG



Report Confirmed by:





AUDIOLOGIC ANALYSIS

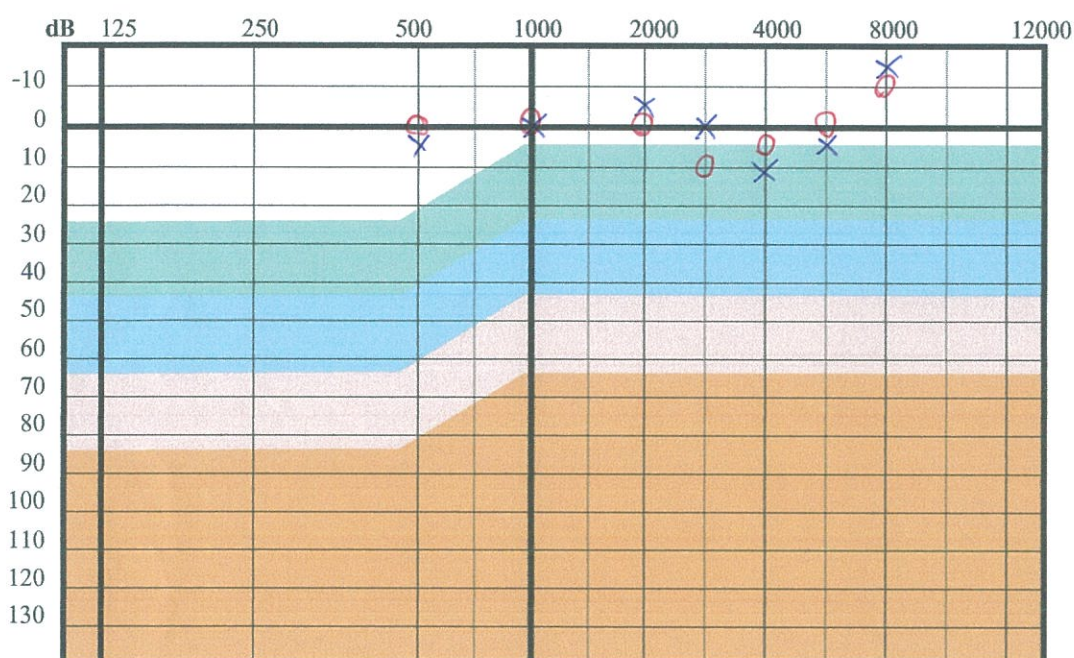
NAME :

HN : 6221455 AGE : 40 SEX : ชาย

DATE : 8 ม.ค 65

Company/other.....

รายงานผลการตรวจได้ยิน (Audiogram)



	ปกติ 0-25 dB
	หูตึงเล็กน้อย 26 - 45 dB
	หูตึงปานกลาง 46-65 dB
	หูตึงมาก 66-85 dB
	หูตึงรุนแรง 86 dB ขึ้นไป

KEY : Air Rt O - O - O
Lt X - X - X
Bone Rt
Lt
Rt (red) Lt (blue)

ผลการตรวจการได้ยิน (Hearing Threshold Level)								ค่าเฉลี่ย	
ความถี่ (Hz)	500	1K	2K	3K	4K	6K	8K	ต่ำ	สูง
หูซ้ายขวา (dB) O	0	0	0	10	5	0	-10	0	5
หูซ้ายซ้าย (dB) X	5	0	-5	0	10	5	-15	0	5

สรุปผล :

หูขวา :

(✓)

()

()

หูซ้าย :

(✓)

()

()

ปกติ
การได้ยินลดลงที่ความถี่ต่ำ
การได้ยินลดลงที่ความถี่สูง
ปกติ
การได้ยินลดลงที่ความถี่ต่ำ
การได้ยินลดลงที่ความถี่สูง

REMARKS : normal study

..... (Signature)

คำแนะนำ

- ผู้ที่ทำงานในที่ที่มีเสียงดังจำเป็นต้องตรวจการได้ยินปีละ 1 ครั้ง
- ควรใช้อุปกรณ์ป้องกันอย่างสม่ำเสมอ
- หากผิดปกติควรส่งพบแพทย์ผู้เชี่ยวชาญทางการได้ยิน

7.11658



P.PHATHYA HOSPITAL 45 - 53 CHAINARONG Rd., MUANG, NAKHONRATCHASIMA 30000

Tel : 66 44 251070-2, 230530-3

Fax : 66 44 257411

E-MAIL : phrahosp@korat.loxinfo.co.th

P.PHATHYA HOSPITAL

Patient ID	6221455		M/40 (1982/09/06)
Exam Date	2022/10/08	Dept	Report Date 2022/10/08 11:12:17
Exam Desc	CXR (Digital)		

[RESULT]

CHEST: PA UPRIGHT

Findings:

- The heart is normal size.
- The lung parenchyma is unremarkable.
- No abnormal pulmonary opacity is seen.
- Both costophrenic angles are sharp.
- No mediastinal or hilar enlargement is seen.
- The bony thorax is intact.

Impression: No active chest disease



Reading Doctor

วันที่พิมพ์: 08 ต.ค. 65 11:52:39

ชื่อ-สกุลผู้ป่วย: [REDACTED]

เลขที่ผู้ป่วย: 5800279

อายุ: 39 ปี 0 เดือน 12 วัน เพศ : หญิง

Tel: [REDACTED]

394 ซ.กิ่งสวายเรียง ตำบลในเมือง อำเภอเมืองนครราชสีมา จังหวัด

ID: 5309900031928

แพทย์ผู้ส่งตรวจ:

เลขที่ใบยา: 0279

แผนก: ตรวจสอบสุขภาพ ป2

ส่งเมื่อ: 08 ต.ค. 2565

สิทธิ์การรักษา: เงินสด

โปรแกรม: โปรแกรมตรวจสอบสุขภาพประจำปี 2565 เริ่ม Request No. : 0665100701

CBC (COMPLETED BLOOD COUNT)

รหัส	คำอธิบาย	ผลการตรวจ	หน่วย	ค่าอ้างอิง	หมายเหตุ
H0012	Hb	13.2	gm%	[11.0 - 15.0]	
H0013	HCT	38	%	[37 - 47.0]	
H0014	WBC	5,360	cells/cumm	[4000 - 10000]	
H0016	NEUTROPHIL	61.7	%	[50 - 70.0]	
H0017	LYMPHOCYTE	30.4	%	[20 - 40.0]	
H0018	MONOCYTE	L 2.8	%	[3.0 - 12]	
H0019	EOSINOPHIL	4.5	%	[1.0 - 5]	
H00110	BASOPHIL	0.6	%	[0.0 - 1.0]	



ชื่อ-สกุลผู้ป่วย: [REDACTED]

เลขที่ผู้ป่วย: 5800279

Request No. : 0665100701

หน้าที่: 2 / 2

รหัส	คำอธิบาย	ผลการตรวจ	หน่วย	ค่าอ้างอิง	หมายเหตุ
H00111	ATYPICAL LYMPHOCYTE		%		
H00112	PLATELET COUNT	205,000	cells/mm^3	[140000 - 400000]	
H00117	RBC COUNT	4.2	x10^6 /cumm	[3.5 - 5.0]	
H00118	MCV	90.0	fL	[80 - 100]	
H00119	MCH	31.4	pg	[27.0 - 34]	
H00120	MCHC	34.9	g/dL	[32 - 36]	
H00121	RDW-CV	11.4	%	[11.0 - 16.0]	
H028	RBC MORPHOLOGY	Normal			
H0282	RBC MORPHOLOGY				
H0283	RBC MORPHOLOGY				
H0284	RBC MORPHOLOGY				

ผู้บันทึกผล: ทนพญ.นพธดา สุวรรณวิศัลกิจ (ทน.16481)

วันเวลาที่ได้รับส่งตรวจ: 08 ต.ค. 2565 09:30

ผู้ยืนยันผล: ทนพญ.อัจฉราภรณ์ พุฒินสมบัติ (ทน.11585)

วันเวลาที่รายงานผล: 08 ต.ค. 2565 10:26

วันที่พิมพ์: 08 ต.ค. 65 11:52:39

ชื่อ-สกุลผู้ป่วย:

เลขที่ผู้ป่วย: 5800279

อายุ: 39 ปี 0 เดือน 12 วัน เพศ : หญิง

Tel: [REDACTED]

394 ซ.กิ่งสวาทเรียง ตำบลในเมือง อำเภอเมืองนครราชสีมา จังหวัด

ID: 5309900031928

แพทย์ผู้ส่งตรวจ :

เลขที่ใบยา : 0279

แผนก : ตรวจสุขภาพ ป2

ส่งเมื่อ: 08 ต.ค. 2565

สิทธิการรักษา : เงินสด

โปรแกรม : โปรแกรมตรวจสุขภาพประจำปี 2565 เริ่ม Request No. : 1065100610

UA (URINE EXAMINATION)

รหัส	คำอธิบาย	ผลการตรวจ	หน่วย	ค่าอ้างอิง	หมายเหตุ
U0012	COLOR	Yellow			
U0013	APPERANCE	Clear			
U0014	SPECIFIC GRAVITY	1.020			
U0015	pH	5.0			
U0016	PROTEIN	Negative			
U0017	SUGAR	Negative			
U0018	KETONE	Negative			
U0019	BLOOD	Negative			



ชื่อ-สกุลผู้ป่วย:

เลขที่ผู้ป่วย: 5800279

Request No. : 1065100610

หน้าที่: 2 / 3

รหัส	คำอธิบาย	ผลการตรวจ	หน่วย	ค่าอ้างอิง	หมายเหตุ
U020	BILIRUBIN	Negative			
U005	UROBILINOGEN	Negative			
U00120	NITRITE	Negative			
U00121	LEUKOCYTES	Negative			
U00110	RBC	0-1	/HPF		
U00111	WBC	0-1	/HPF		
U00112	EPITHELIUM CELL	0-1	/HPF		
U00113	BACTERIA				
U00114	MUCOUS				
U00115	AMORPHOUS				
U00116	CAST		/LPF		
U00117	CRYSTALS		/HPF		



ชื่อ-สกุลผู้ป่วย: [REDACTED]

เลขที่ผู้ป่วย: 5800279

Request No. : 1065100610

หน้าที่: 3 / 3

รหัส	คำอธิบาย	ผลการตรวจ	หน่วย	ค่าอ้างอิง	หมายเหตุ
U00118	OTHER				
ผู้บันทึกผล:	[REDACTED]		วันที่ได้รับส่งตรวจ:	08 ต.ค. 2565 09:30	
ผู้ยืนยันผล:	[REDACTED]		วันที่รายงานผล:	08 ต.ค. 2565 11:28	



โรงพยาบาล ป. แพทย์

ใบรายงานผลทางห้องปฏิบัติการ

วันที่พิมพ์: 08 ต.ค. 65 11:52:42

ชื่อ-สกุลผู้ป่วย: [REDACTED]

เลขที่ผู้ป่วย: 5800279

อายุ: 39 ปี 0 เดือน 12 วัน เพศ : หญิง

Tel: [REDACTED]

394 ซ.กิ่งสวายเรียง ตำบลในเมือง อำเภอเมืองนครราชสีมา จังหวัด

ID: 5309900031928

แพทย์ผู้ส่งตรวจ:

เลขที่ใบยา: 0279

แผนก: ตรวจสุขภาพ ป2 ตั้งเมื่อ: 08 ต.ค. 2565

สิทธิการรักษา: เงินสด

โปรแกรม: โปรแกรมตรวจสุขภาพประจำปี 2565 เริ่ม: Request No. : 0565100628

HBsAg

รหัส	คำอธิบาย	ผลการตรวจ	หน่วย	ค่าอ้างอิง	หมายเหตุ
S004	HBsAg	Negative Sensitivity 100%, Specificity 100.0%			
S005	HBsAb	Weakly Positive Sensitivity 100%, Specificity 99.33%		[69 - 215]	
ผู้บันทึกผล:	[REDACTED]		วันที่ได้รับส่งตรวจ:	08 ต.ค. 2565 09:30	
ผู้ยืนยันผล:	[REDACTED]		วันที่รายงานผล:	08 ต.ค. 2565 11:36	



วันที่พิมพ์: 08 ต.ค. 65 11:52:40

ชื่อ-สกุลผู้ป่วย: [REDACTED] เลขที่ผู้ป่วย: 5800279 อายุ: 39 ปี 0 เดือน 12 วัน เพศ : หญิง
Tel: [REDACTED] 394 ซ.กิ่งสวายเรียง ตำบลในเมือง อำเภอเมืองนครราชสีมา จังหวัด [REDACTED] ID: 5309900031928
แพทย์ผู้ส่งตรวจ: เลขที่ใบยา: 0279 แผนก: ตรวจสอบภาพ ป2 ส่งเมื่อ: 08 ต.ค. 2565
สิทธิ์การรักษา: เงินสด โปรแกรม: โปรแกรมตรวจสอบภาพประจำปี 2565 เริ่ม Request No. : 0165101115

SUGAR (FBS)

รหัส	คำอธิบาย	ผลการตรวจ	หน่วย	ค่าอ้างอิง	หมายเหตุ
B001	SUGAR (FBS)	90	mg/dl	[70 - 115]	
B002	BUN	14	mg/dl	[7 - 21]	
B003	CREATININE	0.81(eGFR: 91.78)	mg/dl	[0.50 - 0.90]	
B005	CHOLESTEROL	H 205	mg/dL	[0 - 200]	
B006	TRIGLYCERIDE	92	mg/dl	[0.0 - 150]	
B017	HDL-C	66	mg/dl	[40 - 9,999.00]	
LAB181	LDL-C	126	mg/dL	[0.0 - 130]	
B009	AST	12	U/T	[0.0 - 31]	



ชื่อ-สกุลผู้ป่วย: [REDACTED] เลขที่ผู้ป่วย: 5800279 Request No. : 0165101115 หน้าที่: 2 / 2

รหัส	คำอธิบาย	ผลการตรวจ	หน่วย	ค่าอ้างอิง	หมายเหตุ
B010	ALT	11	U/L	[0.0 - 34]	
B011	ALK. PHOSPHATASE(ALP.)	39	U/L	[30 - 120]	

ผู้บันทึกผล: [REDACTED] วันที่ได้รับส่งตรวจ: 08 ต.ค. 2565 09:30
ผู้ยืนยันผล: [REDACTED] วันที่รายงานผล: 08 ต.ค. 2565 11:36



Male Years

PN:5800279 VN: 0248

DOB: 26 /9/2526

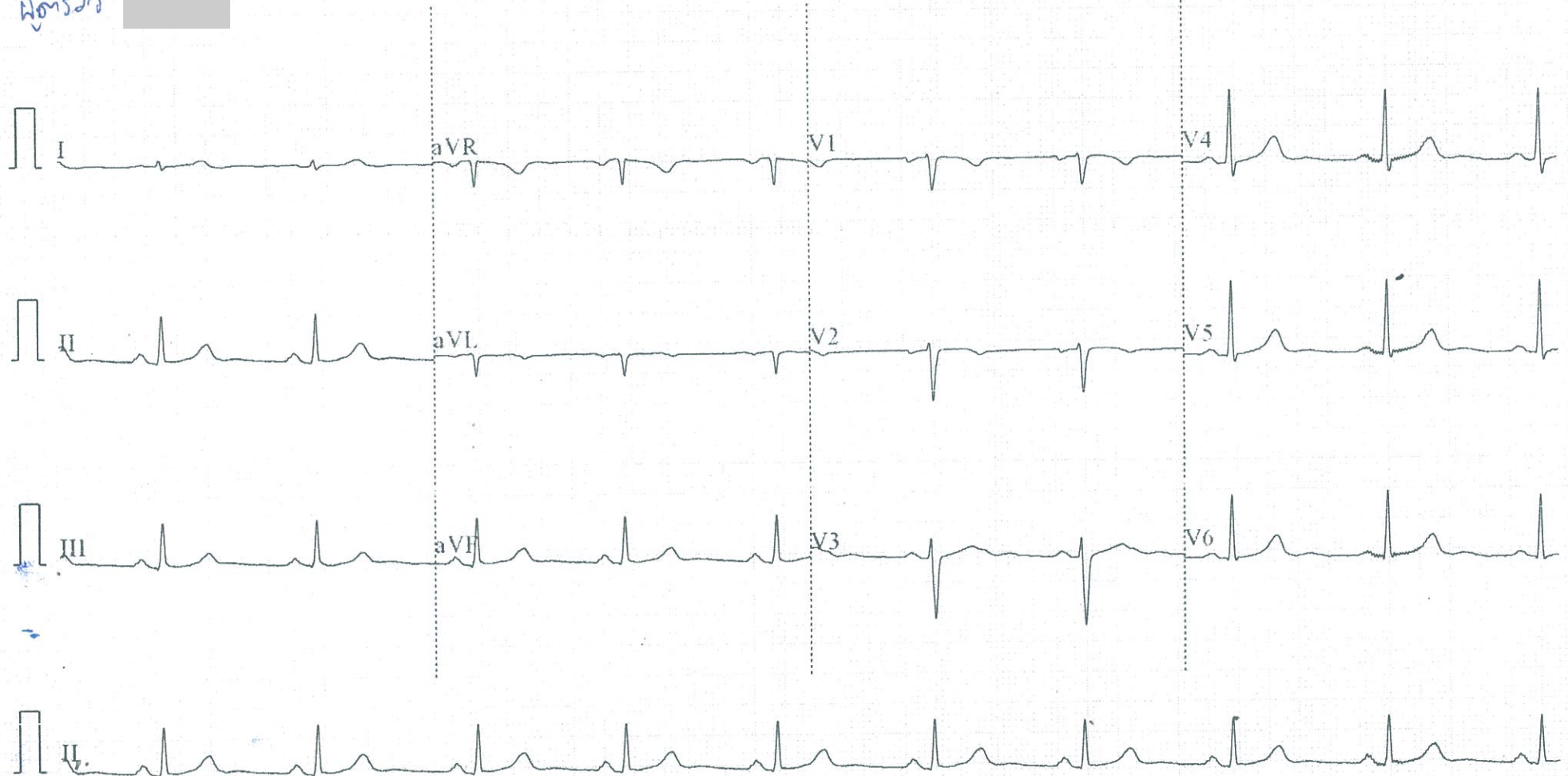
Visit date : 08 ก.ค. 2565 09:13

HR : 58 bpm
PR : 113 ms
PR : 158 ms
QRS : 87 ms
QT/QTc : 429/424 ms
QRS-T : 79/87/70
RV5 SV1 : 1.206/0.495 mV

Diagnosis Information:
Sinus Bradycardia
Normal ECG



Report Confirmed by:





AUDIOLOGIC ANALYSIS

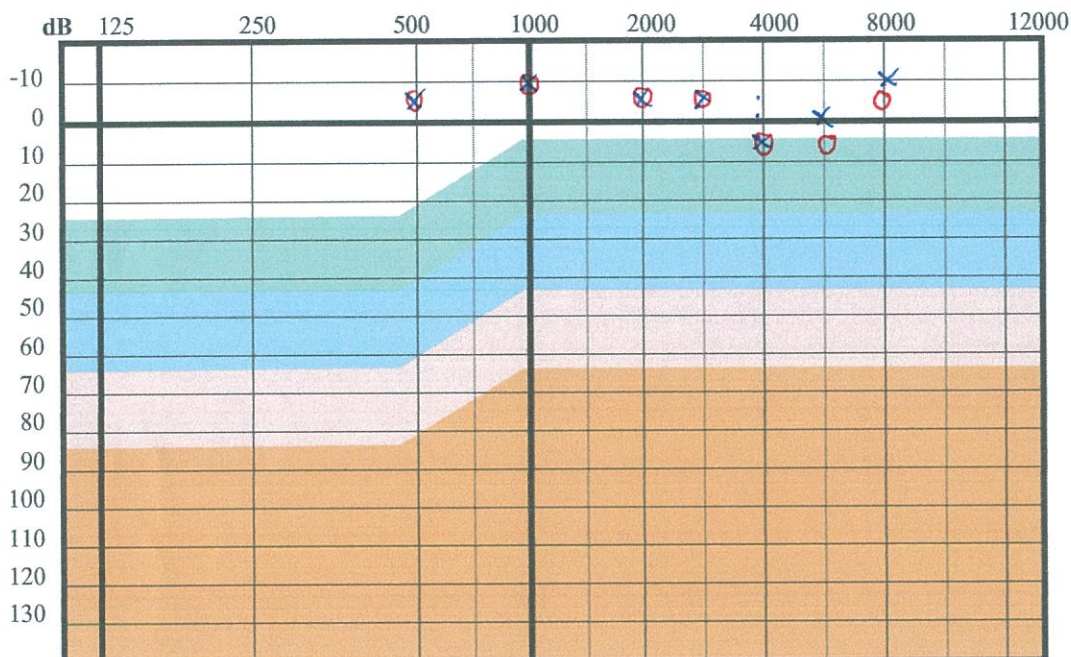
NAME :

HN : ๖๖๐๒๗๙ AGE : 39 SEX : หญิง

DATE : 8 ตุลาคม ๖5

Company/other.....

รายงานผลการตรวจได้ยิน (Audiogram)



	ปกติ 0-25 dB
	หูตึงเล็กน้อย 26 - 45 dB
	หูตึงปานกลาง 46-65 dB
	หูตึงมาก 66-85 dB
	หูตึงรุนแรง 86 dB ขึ้นไป

KEY : Air Rt O - O - O
Lt X - X - X
Bone Rt
Lt
Rt (red) Lt (blue)

ผลการตรวจการได้ยิน (Hearing Threshold Level)								ค่าเฉลี่ย	
ความถี่ (Hz)	500	1K	2K	3K	4K	6K	8K	ต่ำ	สูง
หูข้างขวา (dB) O	-5	-10	-5	-5	5	5	-5	-6.6	-5
หูข้างซ้าย (dB) X	-5	-10	-5	-5	5	0	-10	-6.6	-3.3

สรุปผล :

หูขวา: ✓

()

()

หูซ้าย: ✓

()

()

ปกติ

การได้ยินลดลงที่ความถี่ต่ำ

การได้ยินลดลงที่ความถี่สูง

ปกติ

การได้ยินลดลงที่ความถี่ต่ำ

การได้ยินลดลงที่ความถี่สูง

REMARKS : Normal study

คำแนะนำ

- ผู้ที่ทำงานในที่ที่มีเสียงดังจำเป็นต้องตรวจการได้ยินปีละ 1 ครั้ง
- ควรใช้อุปกรณ์ป้องกันอย่างสม่ำเสมอ
- หากผิดปกติควรส่งพบแพทย์ผู้เชี่ยวชาญทางการได้ยิน

๖.11658

(Signature)

P.PHATHYA HOSPITAL 45 - 53 CHAINARONG Rd., MUANG, NAKHONRATCHASIMA 30000

Tel : 66 44 251070-2, 230530-3

Fax : 66 44 257411

E-MAIL : phrahosp@korat.loxinfo.co.th

Exam Date	2022/10/08	Dept	Report Date	2022/10/08
Exam Desc	ULTRASOUND WHOLE ABDOMEN			

[RESULT]

ULTRASOUND OF WHOLE ABDOMEN

HISTORY: Dyspepsia

FINDINGS:

- There is normal size, contour and parenchymal echogenicity of liver. No space-taking is seen.
- No dilatation of IHD or CBD is seen.
- Gallbladder has smooth and thin wall without gallstone.
- Visualized spleen and pancreas are unremarkable.
- Both kidneys are normal in size and parenchymal echogenicity. No renal stone or hydronephrosis is seen.
- Urinary bladder is smooth thin wall without stone or mass.
- Uterus and both adnexae are unremarkable. Both ovaries are not visualized.
- No ascites or para-aortic lymphadenopathy is noted.

IMPRESSION:

- No detectable abnormality



Reading Doctor

พญ. กัทรวัตต์ ปิয়ারมย์

P.PHATHYA HOSPITAL

Patient ID	5800279			F/39 (1983/09/26)
Exam Date	2022/10/08	Dept		Report Date 2022/10/08 10:50:05
Exam Desc	CXR (Digital)			

[RESULT]

CHEST: PA UPRIGHT

Findings:

- The heart is normal size.
- The lung parenchyma is unremarkable.
- No abnormal pulmonary opacity is seen.
- Both costophrenic angles are sharp.
- No mediastinal or hilar enlargement is seen.
- The bony thorax is intact.
- Bilateral breast implants are noted.

Impression: No active chest disease



Reading Doctor

เอกสารแนบ 9

กองทุนเพื่อการระวังสุขภาพ

บัญชีเงินฝากสะสมทรัพย์



ดาวน์โหลด



พิมพ์



ช่วยเหลือ

เลือกบัญชี

บช กองทุนเฝ้าระวังสุขภาพ



ตกลง

▼ สรุปยอดบัญชี - ณ วันที่ 09 ม.ค. 2567

ชื่อย่อบัญชี	บช กองทุนเฝ้าระวังสุขภาพ	ยอดเงินคงเหลือ	200,338.07
เลขที่บัญชี		ยอดเงินที่ถอนได้	200,338.07

▼ รายการเคลื่อนไหวทางบัญชี - ระหว่างวันที่ 31 ธ.ค. 2566 ถึงวันที่ 09 ม.ค. 2567

วันที่ทำรายการ	วันที่มีผล	คำอธิบาย	หักบัญชี	เข้าบัญชี	ยอดคงเหลือ	ช่องทางทำรายการ
09 ม.ค. 2567 15:51	09 ม.ค. 2567	รับเงินโอนจากบัญชีต่างธนาคาร		200,000.00	200,338.07	MOB
ยอดเงินรวมทั้งหมด			0.00	200,000.00		

รายการเคลื่อนไหวทางบัญชี ณ ช่วงวันที่

จากวันที่ 31 ธ.ค. 2566



ถึงวันที่ 09 ม.ค. 2567



ตกลง

ท่านสามารถเลือกดูรายการย้อนหลังได้ไม่เกิน 6 เดือน

หมายเหตุ

- ยอดคงเหลือแสดงยอดคงเหลือ ณ เวลาที่ทำรายการ
- ธนาคารไม่รับผิดชอบความถูกต้อง หรือความเหมาะสมของข้อความอ้างอิงรายการที่ผู้โอนระบุไว้

เอกสารแนบ10

กองทุนพัฒนาหมู่บ้านรอบพื้นที่เหมืองแร่

บัญชีเงินฝากสะสมทรัพย์



ดาวน์โหลด



พิมพ์



ช่วยเหลือ

เลือกบัญชี

บข กองทุนพัฒนาหมู่บ้าน



ตกลง

▼ สรุปยอดบัญชี - ณ วันที่ 09 ม.ค. 2567

ชื่อย่อบัญชี	บข กองทุนพัฒนาหมู่บ้าน	ยอดเงินคงเหลือ	553,021.31
เลขที่บัญชี		ยอดเงินที่ถอนได้	553,021.31

▼ รายการเคลื่อนไหวทางบัญชี - ระหว่างวันที่ 01 ม.ค. 2567 ถึงวันที่ 09 ม.ค. 2567

วันที่ทำรายการ	วันที่มีผล	คำอธิบาย	หักบัญชี	เข้าบัญชี	ยอดคงเหลือ	ช่องทางทำรายการ
09 ม.ค. 2567 15:50	09 ม.ค. 2567	รับเงินโอนจากบัญชีต่างธนาคาร		500,000.00	553,021.31	MOB
ยอดเงินรวมทั้งหมด			0.00	500,000.00		

รายการเคลื่อนไหวทางบัญชี ณ ช่วงวันที่

จากวันที่ 01 ม.ค. 2567



ถึงวันที่ 09 ม.ค. 2567



ตกลง


ท่านสามารถเลือกดูรายการย้อนหลังได้ไม่เกิน 6 เดือน

หมายเหตุ

- ยอดคงเหลือแสดงยอดคงเหลือ ณ เวลาที่ทำรายการ
- ธนาคารไม่รับผิดชอบความถูกต้อง หรือความเหมาะสมของข้อความอ้างอิงรายการที่ผู้โอนระบุไว้

เอกสารแนบ 11

หนังสือรับรองผลการตรวจวิเคราะห์ทางห้องปฏิบัติการ



ANALYSIS REPORT

Data Provided by Customer

Customer Name : ห้างหุ้นส่วนจำกัด เจริญทรัพย์โชคชัย (บริษัท กรเจริญทรัพย์ จำกัด รับช่วงฯ) โครงการเหมืองแร่หินอุตสาหกรรมชนิดหินบะซอลต์ เพื่ออุตสาหกรรมก่อสร้าง ประทานบัตร 28803/15911
Address : ตำบลท่าเยี่ยม อำเภอโชคชัย จังหวัดนครราชสีมา Customer Code : M670162
Sampling By : Sampling Team of Mine Engineering Consultant Co., Ltd. Sampling Date : 25-26 March 2024
Sample Type : อากาศในบรรยากาศทั่วไป (Ambient) Sampling Method : High Volume Air Sampler
Station : สำนักสงฆ์เขาแก้ว (UTM 48P 205305 E, 1624081 N.) Report No. : M670162-01

Data Provided by Laboratory

Laboratory Code No. : M670162/1 Received Date : 27 March 2024
Analytical Date : 27 March – 6 April 2024 Report Date : 6 April 2024

Model of Equipment : TISCH

Model of Traceability : TE-5025A/2262

Certified Date : 28 November 2023

Expiration Date : 27 November 2024

Parameter	Sampling Date	Analytical Method	Result (mg/m ³)	Standard ¹⁾ (mg/m ³)
Total Suspended Particulate (TSP)	25-26/03/2024	US.EPA 40 CFR 50, Appendix B	0.031	0.330


Note: ¹⁾ ประกาศคณะกรรมการสิ่งแวดล้อมแห่งชาติ ฉบับที่ 24 (พ.ศ. 2547) เรื่อง กำหนดมาตรฐานคุณภาพอากาศในบรรยากาศโดยทั่วไป
ประกาศในราชกิจจานุเบกษา เล่ม 121 ตอนพิเศษ 104 ง ประกาศ ณ วันที่ 9 สิงหาคม พ.ศ. 2547
Total Suspended Particulate (TSP) : ฝุ่นละอองแขวนลอยรวม เฉลี่ย 24 ชั่วโมง



Reviewed signatory



Approved signatory



ANALYSIS REPORT

Data Provided by Customer

Customer Name : ห้างหุ้นส่วนจำกัด เจริญทรัพย์โชคชัย (บริษัท กรเจริญทรัพย์ จำกัด รับช่วงฯ) โครงการเหมืองแร่หินอุตสาหกรรมชนิดหินบะซอลต์ เพื่ออุตสาหกรรมก่อสร้าง ประทานบัตร 28803/15911
Address : ตำบลท่าเยี่ยม อำเภอโชคชัย จังหวัดนครราชสีมา Customer Code : M670162
Sampling By : Sampling Team of Mine Engineering Consultant Co., Ltd. Sampling Date : 25 March 2024
Sample Type : ความทึบแสง (Opacity) Sampling Method : Smoke Opacity Meter
Station : โรงโม่หินของโครงการ (UTM 48P 204699 E, 1624338 N.) Report No. : M670162-01

Data Provided by Laboratory

Laboratory Code No. : M670162/2 - M670162/5 Received Date : 27 March 2024
Analytical Date : 27 March – 6 April 2024 Report Date : 6 April 2024

Laboratory Code No.	Area monitoring	System Control Dust	Opacity (%)										Average (%)	Standard ¹⁾ (%)
			1	2	3	4	5	6	7	8	9	10		
M670162/2	บริเวณปากไม่หินใหญ่	สเปรย์น้ำ	0.0	1.0	1.0	1.0	0.0	0.0	1.0	1.0	2.0	0.0	0.70	20
M670162/3	บริเวณตะแกรงคัดขนาด	สเปรย์น้ำ	1.0	1.0	1.0	1.0	0.0	0.0	1.0	0.0	1.0	1.0	0.70	20
M670162/4	บริเวณสายพานลำเลียง	สเปรย์น้ำ	2.0	1.0	0.0	0.0	1.0	1.0	0.0	0.0	1.0	0.0	0.60	20
M670162/5	บริเวณปลายสายพาน	สเปรย์น้ำ	0.0	1.0	1.0	1.0	0.0	1.0	0.0	0.0	0.0	1.0	0.50	20


Note : ¹⁾ ประกาศกระทรวงวิทยาศาสตร์ เทคโนโลยีและสิ่งแวดล้อม ออกตามความในมาตรา 55 แห่งพระราชบัญญัติส่งเสริมและรักษาคุณภาพสิ่งแวดล้อมแห่งชาติ พ.ศ. 2535 เรื่อง กำหนดมาตรฐานควบคุมการปล่อยฝุ่นละออง จากโรงโม่ บด ย่อยหิน ประกาศในราชกิจจานุเบกษา เล่ม 114 ตอนที่ 6 ง ลงวันที่ 21 มกราคม 2540



Reviewed signatory



Approved signatory



ANALYSIS REPORT

Data Provided by Customer

Customer Name : ห้างหุ้นส่วนจำกัด เจริญทรัพย์โชคชัย (บริษัท กรเจริญทรัพย์ จำกัด รับช่วงฯ) โครงการเหมืองแร่หินอุตสาหกรรม
ชนิดหินบะซอลต์ เพื่ออุตสาหกรรมก่อสร้าง ประทานบัตร 28803/15911
Address : ตำบลท่าเยี่ยม อำเภอโชคชัย จังหวัดนครราชสีมา Customer Code : M670162
Sampling By : Sampling Team of Mine Engineering Consultant Co., Ltd. Sampling Date : 25-26 March 2024
Sample Type : ระดับเสียง (Sound Level) Sampling Method : Sound Level Meter
Station : สำนักงานโรงโม่หินของโครงการ Report No. : M670162-01
(UTM 48P 204496 E, 1624530 N.)

Data Provided by Laboratory

Laboratory Code No. : M670162/6 Received Date : 27 March 2024
Analytical Date : 27 March - 6 April 2024 Report Date : 6 April 2024

Model of Equipment : Scarlet Tech/ST-120

Model of Traceability : ST120C0669E

Reference of level (dB(A)): 94.0 dB/114.0 dB

Calibrated Date : 7 July 2023

Measurement of Reading (dB(A)) : 93.96 dB/114.00 dB

Certificate No : 20230323J139

Time	Equivalent Sound Pressure Level (dB(A))	
	Leq 24 hrs.	Lmax
10.00-11.00	55.7	79.8
11.00-12.00	55.0	74.3
12.00-13.00	50.8	76.0
13.00-14.00	55.0	87.5
14.00-15.00	55.9	77.3
15.00-16.00	55.1	83.0
16.00-17.00	56.3	68.6
17.00-18.00	45.5	67.3
18.00-19.00	39.4	61.0
19.00-20.00	40.1	54.1
20.00-21.00	43.3	56.9
21.00-22.00	44.1	58.6
22.00-23.00	45.3	65.5
23.00-00.00	45.4	57.4
00.00-01.00	44.1	62.0
01.00-02.00	41.7	63.8
02.00-03.00	41.5	63.5
03.00-04.00	41.1	66.0
04.00-05.00	41.8	67.7
05.00-06.00	50.9	72.9
06.00-07.00	49.4	78.7
07.00-08.00	53.2	77.5
08.00-09.00	56.6	75.9
09.00-10.00	56.0	79.3
Average 24 hrs.	52.0	-
Maximum	-	87.5
Standard ¹⁾	70.0	115.0

Note : ¹⁾ ประกาศคณะกรรมการสิ่งแวดล้อมแห่งชาติ ฉบับที่ 15 (พ.ศ. 2555) เรื่อง กำหนดมาตรฐานระดับเสียงโดยทั่วไป



Reviewed signatory



Approved signatory

ANALYSIS REPORT

Data Provided by Customer

Customer Name : ห้างหุ้นส่วนจำกัด เจริญทรัพย์โชคชัย (บริษัท กรเจริญทรัพย์ จำกัด รับช่วงฯ) โครงการเหมืองแร่หินอุตสาหกรรมชนิดหินบะซอลต์ เพื่ออุตสาหกรรมก่อสร้าง ประทานบัตร 28803/15911
Address : ตำบลท่าเยี่ยม อำเภอโชคชัย จังหวัดนครราชสีมา Customer Code : M670162
Sampling By : Sampling Team of Mine Engineering Consultant Co., Ltd. Sampling Date : 25-26 March 2024
Sample Type : ระดับเสียง (Sound Level) Sampling Method : Sound Level Meter
Station : สำนักสงฆ์เขาแก้ว (UTM 48P 205305 E, 1624081 N.) Report No. : M670162-01

Data Provided by Laboratory

Laboratory Code No. : M670162/7 Received Date : 27 March 2024
Analytical Date : 27 March - 6 April 2024 Report Date : 6 April 2024

Model of Equipment : Scarlet Tech/ST-120

Model of Traceability : ST120C0669E

Reference of level (dB(A)): 94.0 dB/114.0 dB

Calibrated Date : 7 July 2023

Measurement of Reading (dB(A)) : 93.96 dB/114.00 dB

Certificate No : 20230323J139


Time	Equivalent Sound Pressure Level (dB(A))	
	Leq 24 hrs.	Lmax
09.00-10.00	48.6	79.5
10.00-11.00	46.5	62.5
11.00-12.00	43.6	60.8
12.00-13.00	46.0	59.2
13.00-14.00	46.2	65.0
14.00-15.00	50.3	75.8
15.00-16.00	49.3	78.1
16.00-17.00	47.0	75.3
17.00-18.00	51.9	78.7
18.00-19.00	52.1	75.7
19.00-20.00	46.3	72.0
20.00-21.00	47.3	74.5
21.00-22.00	46.9	75.7
22.00-23.00	46.1	75.7
23.00-00.00	50.1	76.8
00.00-01.00	44.6	73.2
01.00-02.00	47.3	73.8
02.00-03.00	45.9	74.1
03.00-04.00	45.8	72.9
04.00-05.00	51.2	74.6
05.00-06.00	52.7	75.3
06.00-07.00	51.5	75.6
07.00-08.00	58.9	88.9
08.00-09.00	64.2	85.4
Average 24 hrs.	53.3	-
Maximum	-	88.9
Standard ¹⁾	70.0	115.0

Note : ¹⁾ ประกาศคณะกรรมการสิ่งแวดล้อมแห่งชาติ ฉบับที่ 15 (พ.ศ. 2540) เรื่อง กำหนดมาตรฐานระดับเสียงโดยทั่วไป



Reviewed signatory

Approved signatory



ANALYSIS REPORT

Data Provided by Customer

Customer Name : ห้างหุ้นส่วนจำกัด เจริญทรัพย์โชคชัย (บริษัท เจริญทรัพย์ จำกัด รับช่วงฯ) โครงการเหมืองแร่หินอุตสาหกรรมชนิดหินบะซอลต์ เพื่ออุตสาหกรรมก่อสร้าง ประทานบัตร 28803/15911
Address : ตำบลท่าเยี่ยม อำเภอโชคชัย จังหวัดนครราชสีมา Customer Code : M670162
Sampling By : Sampling Team of Mine Engineering Consultant Co., Ltd. Sampling Date : 27 March 2024
Sample Type : ความสั่นสะเทือน (Vibration) Sampling Method : Vibration Recorder
Station : สำนักสงฆ์เขาแก้ว (UTM 48P 205305 E, 1624081 N.) Report No. : M670162-01

Data Provided by Laboratory

Laboratory Code No. : M670162/8 Received Date : 29 March 2024
Analytical Date : 29 March – 6 April 2024 Report Date : 6 April 2024

Parameter	Result		
	TRANSVERSE	VERTICAL	LONGITUDINAL
Frequency (Hz)	N/A	N/A	N/A
Peak Particle Velocity (mm/sec)	<0.130	<0.130	<0.130
Peak Displacement (mm)	0.000	0.000	0.000
Peak Sound Pressure Level ; pa.(L)	<0.500		
	Standard ¹⁾		
Peak Particle Velocity (mm/sec)	-	-	-
Peak Displacement (mm)	-	-	-


Note : ¹⁾ ประกาศกระทรวงทรัพยากรธรรมชาติและสิ่งแวดล้อม เรื่อง กำหนดมาตรฐานควบคุมระดับเสียงและความสั่นสะเทือนจากการทำเหมืองหิน ตีพิมพ์ในราชกิจจานุเบกษา เล่ม 122 ตอนที่ 125 ง ลงวันที่ 29 ธันวาคม 2548
N/A หมายถึง Frequency < 1 Hz, Velocity <0.130 mm/sec และ Displacement < 0 mm
เวลาระเบิดเหมือง 12.44 น.



Reviewed signatory



Approved signatory



ANALYSIS REPORT

Data Provided by Customer

Customer Name : ห้างหุ้นส่วนจำกัด เจริญทรัพย์โชคชัย (บริษัท เจริญทรัพย์ จำกัด รับช่วงฯ) โครงการเหมืองแร่หินอุตสาหกรรมชนิดหินบะซอลต์ เพื่ออุตสาหกรรมก่อสร้าง ประทานบัตร 28803/15911
Address : ตำบลท่าเยี่ยม อำเภอโชคชัย จังหวัดนครราชสีมา Customer Code : M670162
Sampling By : Sampling Team of Mine Engineering Consultant Co., Ltd. Sampling Date : 26 March 2024
Sample Type : น้ำ (Water) Sampling Method : Grab Sampling
Station : น้ำผิวดินบริเวณสระน้ำทางด้านทิศตะวันออกเฉียงเหนือ Report No. : M670162-01
(UTM 48P 205104 E, 1624370 N.)

Data Provided by Laboratory

Laboratory Code No. : M670162/9 Received Date : 27 March 2024
Sample Appearance : เหลืองใส มีตะกอนน้ำตาล ไม่มีกลิ่น Analytical Date : 27 March - 6 April 2024
Report Date : 6 April 2024

Parameters	Units	Analytical Methods ¹⁾	Results	Standard ²⁾
pH @ 25 °C	-	Electrometric Method (4500-H ⁺ B)	8.5	5.0-9.0
Total Suspended Solids	mg/L	Dried at 103-105 °C (2540 D)	<5.0	-
Total Dissolved Solids	mg/L	Dried at 180 °C (2540 C)	379	-
Total Hardness	mg/L as CaCO ₃	EDTA Titrimetric Method (2340 C)	181	-
Turbidity*	NTU	Nephelometric Method (2130 B)	3.3	-
Sulfate	mg/L	Turbidimetric Method (4500- SO ₄ ²⁻ E)	3.0	-
Total Iron	mg/L	Digestion, Inductively Coupled Plasma Method (3030 F, 3120 B)	0.06	-

Note: ¹⁾ Standard Methods for the Examination of Water and Wastewater. 23rd ed. APHA, AWWA, WEF, 2017.

²⁾ ประกาศคณะกรรมการสิ่งแวดล้อมแห่งชาติ ฉบับที่ 8 (พ.ศ. 2537) ออกตามความในพระราชบัญญัติส่งเสริมและรักษาคุณภาพสิ่งแวดล้อมแห่งชาติ พ.ศ.2535 เรื่อง กำหนดมาตรฐานคุณภาพน้ำในแหล่งน้ำผิวดิน ตีพิมพ์ในราชกิจจานุเบกษา เล่ม 111 ตอนที่ 16 ง ลงวันที่ 24 กุมภาพันธ์ 2537 (ประเภทที่ 3)


* รายการทดสอบนี้อยู่นอกขอบข่ายการรับรอง ISO/IEC 17025 ของห้องปฏิบัติการทดสอบ



Reviewed signatory



Approved signatory



ANALYSIS REPORT

Data Provided by Customer

Customer Name : ห้างหุ้นส่วนจำกัด เจริญทรัพย์โชคชัย (บริษัท กรเจริญทรัพย์ จำกัด รับช่วงฯ) โครงการเหมืองแร่หินอุตสาหกรรมชนิดหินบะซอลต์ เพื่ออุตสาหกรรมก่อสร้าง ประทานบัตร 28803/15911
Address : ตำบลท่าเยี่ยม อำเภอโชคชัย จังหวัดนครราชสีมา Customer Code : M670162
Sampling By : Sampling Team of Mine Engineering Consultant Co., Ltd. Sampling Date : 26 March 2024
Sample Type : น้ำ (Water) Sampling Method : Grab Sampling
Station : น้ำผิวดินบริเวณสระน้ำทางด้านทิศตะวันตก Report No. : M670162-01
(UTM 48P 203911 E, 1623871 N.)

Data Provided by Laboratory

Laboratory Code No. : M670162/10 Received Date : 27 March 2024
Sample Appearance : เหลืองใส มีตะกอนน้ำตาล ไม่มีกลิ่น Analytical Date : 27 March - 6 April 2024
Report Date : 6 April 2024

Parameters	Units	Analytical Methods ¹⁾	Results	Standard ²⁾
pH @ 25 °C	-	Electrometric Method (4500-H ⁺ B)	8.2	5.0-9.0
Total Suspended Solids	mg/L	Dried at 103-105 °C (2540 D)	<5.0	-
Total Dissolved Solids	mg/L	Dried at 180 °C (2540 C)	1,437	-
Total Hardness	mg/L as CaCO ₃	EDTA Titrimetric Method (2340 C)	699	-
Turbidity*	NTU	Nephelometric Method (2130 B)	2.3	-
Sulfate	mg/L	Turbidimetric Method (4500- SO ₄ ²⁻ E)	681.0	-
Total Iron	mg/L	Digestion, Inductively Coupled Plasma Method (3030 F, 3120 B)	0.03	-

Note: ¹⁾ Standard Methods for the Examination of Water and Wastewater. 23rd ed. APHA, AWWA, WEF, 2017.

²⁾ ประกาศคณะกรรมการสิ่งแวดล้อมแห่งชาติ ฉบับที่ 8 (พ.ศ. 2537) ออกตามความในพระราชบัญญัติส่งเสริมและรักษาคุณภาพสิ่งแวดล้อมแห่งชาติ พ.ศ.2535 เรื่อง กำหนดมาตรฐานคุณภาพน้ำในแหล่งน้ำผิวดิน ตีพิมพ์ในราชกิจจานุเบกษา เล่ม 111 ตอนที่ 16 ง ลงวันที่ 24 กุมภาพันธ์ 2537 (ประเภทที่ 3)


* รายการทดสอบนี้อยู่นอกขอบข่ายการรับรอง ISO/IEC 17025 ของห้องปฏิบัติการทดสอบ



Reviewed signatory



Approved signatory



ANALYSIS REPORT

Data Provided by Customer

Customer Name : ห้างหุ้นส่วนจำกัด เจริญทรัพย์โชคชัย (บริษัท กรเจริญทรัพย์ จำกัด รับช่วงฯ) โครงการเหมืองแร่หินอุตสาหกรรมชนิดหินบะซอลต์ เพื่ออุตสาหกรรมก่อสร้าง ประทานบัตร 28803/15911
Address : ตำบลท่าเยี่ยม อำเภอโชคชัย จังหวัดนครราชสีมา Customer Code : M670162
Sampling By : Sampling Team of Mine Engineering Consultant Co., Ltd. Sampling Date : 26 March 2024
Sample Type : น้ำ (Water) Sampling Method : Grab Sampling
Station : น้ำผิวดินบริเวณห้วยจอมทอง Report No. : M670162-01
(UTM 48P 204146 E, 1623791 N.)

Data Provided by Laboratory

Laboratory Code No. : M670162/11 Received Date : 27 March 2024
Sample Appearance : - Analytical Date : -
Report Date : 6 April 2024

Parameters	Units	Analytical Methods ¹⁾	Results	Standard ²⁾
pH @ 25 °C	-	Electrometric Method (4500-H ⁺ B)	**	5.0-9.0
Total Suspended Solids	mg/L	Dried at 103-105 °C (2540 D)	**	-
Total Dissolved Solids	mg/L	Dried at 180 °C (2540 C)	**	-
Total Hardness	mg/L as CaCO ₃	EDTA Titrimetric Method (2340 C)	**	-
Turbidity*	NTU	Nephelometric Method (2130 B)	**	-
Sulfate	mg/L	Turbidimetric Method (4500- SO ₄ ²⁻ E)	**	-
Total Iron	mg/L	Digestion, Inductively Coupled Plasma Method (3030 F, 3120 B)	**	-

Note: ¹⁾ Standard Methods for the Examination of Water and Wastewater. 23rd ed. APHA, AWWA, WEF, 2017.

²⁾ ประกาศคณะกรรมการสิ่งแวดล้อมแห่งชาติ ฉบับที่ 8 (พ.ศ. 2537) ออกตามความในพระราชบัญญัติส่งเสริมและรักษาคุณภาพสิ่งแวดล้อมแห่งชาติ พ.ศ.2535 เรื่อง กำหนดมาตรฐานคุณภาพน้ำในแหล่งน้ำผิวดิน ตีพิมพ์ในราชกิจจานุเบกษา เล่ม 111 ตอนที่ 16 ง ลงวันที่ 24 กุมภาพันธ์ 2537 (ประเภทที่ 3)

* รายการทดสอบนี้อยู่นอกขอบข่ายการรับรอง ISO/IEC 17025 ของห้องปฏิบัติการทดสอบ

** ไม่สามารถเก็บตัวอย่างได้ เนื่องจากน้ำแห้ง



Reviewed signatory



Approved signatory

เอกสารแนบ12

เอกสารสอบเทียบเครื่องมือ



JIRANATEE ASSOCIATES CO.,LTD.

Accredited calibration laboratory
ISO/IEC 17025:2017
NSC-TISI-TIS 17025
CALIBRATION 0367



Flow measurement laboratory
Calibration services department.

CERTIFICATE OF CALIBRATION

Certificate No. : COF-017-66

Page 1 of 2 Pages

MEASUREMENT ITEM : Top Load Orifice
MANUFACTURER : TISCH
MODEL/TYPE : TE-5025A
SERIAL NUMBER : 2262
ID NUMBER : -
CONDITION AS-RECEIVED : Used item
CUSTOMER :

Calibration procedure:

The Orifice gas flow device was calibrated against Standard Rotary Displacement Meter (Roots Meter) Model G65/IMC/W2-dp. The WI-CL-004 was used as a calibration guideline.

Traceability:

This certificate provides a traceability of the measurement to recognized the national standards, and to realization of the international system of units (SI) through the NIMT (National Metrology Institute of Thailand) via Certificate number: MW-0063-23.

Uncertainty of Measurement:

The reported uncertainty of measurement is based on the standard uncertainty multiplied by a coverage factor $k=2$, Which for a normal distribution corresponds to a coverage probability of approximately 95%. The standard uncertainty has been determined in accordance with the GUM 'Evaluation of measurement data - Guide to the expression of uncertainty in measurement'

RECEIVED DATE : 17 Nov 2023
MEASUREMENT DATE : 24 Nov 2023
ISSUE DATE : 28 Nov 2023

ENVIRONMENTAL CONDITIONS:

Ambient condition in the laboratory are as follow:

Temperature	: 23.0 ± 3.0	°C
Relative Humidity	: 55.0 ± 15.0	%RH
Atmospheric Pressure	: 1010 ± 10	hPa

CALIBRATION CONDITION:

Preconditioning : 24 hours at ambient conditions.
Measurement Condition : The average values during measurement are 24.6 °C and 60.8 %RH.

NOTED: The certificate is valid only to the item calibrated on date and place of calibration.

TABULATION OF RESULTS:

The table on next page give the measured values.

Calibrated by:



Approved signatory: ...

Calibration Department Manager

MEASUREMENT RESULTS:

The Orifice gas flow device was calibrated by direct comparison method with the Standard Rotary Displacement Meter (Roots Meter). The Humid air was used as a medium in the system. The standard conditions are 25°C (298.15 K) and 760 mmHg for standard temperature and standard pressure respectively.

Table 1: The results of Q Standard calibration data

Plate	Flow rate m^3/min	Pressure [Pa] mmHg	Temperature [Ta] °C	Temperature [Tm] °C	Δp_{meter} mmHg	$\Delta p_{Orifice}$ inH ₂ O	Y	Standard Flow [Q_s] m^3/min
1	0.698	759.890	24.66	23.94	55.477	1.718	1.312	0.650
2	1.004	759.879	24.57	24.01	61.424	3.472	1.864	0.926
3	1.119	759.882	24.31	23.73	43.189	4.553	2.136	1.060
4	1.168	759.943	24.01	23.46	31.071	5.141	2.271	1.126
5	1.424	759.971	24.06	23.55	30.843	7.706	2.780	1.373

Slope (m): 2.02970
 Intercept (b): -0.01132
 Correlation coefficient (r): 0.99980
 Uncertainty ($k=2$): 0.015 m^3/min

Table 2: The results of Q actual calibration data

Plate	Flow rate m^3/min	Pressure [Pa] mmHg	Temperature [Ta] °C	Temperature [Tm] °C	Δp_{meter} mmHg	$\Delta p_{Orifice}$ inH ₂ O	Y	Standard Flow [Q_d] m^3/min
1	0.698	759.890	24.66	23.94	55.477	1.718	0.821	0.649
2	1.004	759.879	24.57	24.01	61.424	3.472	1.166	0.924
3	1.119	759.882	24.31	23.73	43.189	4.553	1.335	1.057
4	1.168	759.943	24.01	23.46	31.071	5.141	1.418	1.122
5	1.424	759.971	24.06	23.55	30.843	7.706	1.736	1.368

Slope (m): 1.27130
 Intercept (b): -0.00709
 Correlation coefficient (r): 0.99979
 Uncertainty ($k = 2$): 0.015 m^3/min

End of Certificate of Calibration



Certificate of Calibrator

for ST-120 Sound Calibrator

No. 20230323J139

Name of Product Sound Calibrator

Type ST-120

Serial Number ST120C0669E

Specification Class 1

Date 2023/07/07

Tested by



1. Outside : OK
2. Sound Pressure Level : 93.96 dB ; 114.00 dB
3. Frequency : 1000.24 Hz
4. Distortion : 1.1 % ; 1.2 %

Environment conditions :

Air temperature : 20 °C
Relative humidity : 50 %
Static pressure : 101.8 kPa



CERTIFICATE OF CALIBRATION

NO. 20221215117

Name of Product:	Sound Level Meter
Model:	ST-21D
Serial Number:	820797
Specification:	Class 2
Conclusion:	Pass
Date of calibration:	2023-07-03
Due Date:	2024-07-02

Calibrated by:

Jim Lin

- This report certifies that all calibration equipment used in the test is traceable with the Internal ISO9001 procedures and meets all specification given in the Manual(s) or respectively surpass then, and applies only to the unit identified above.
- This certificate is produced with advanced equipment & procedures which permit comprehensive quality assurance verification of all data supplied herein.
- This certificate of calibration shall not be reproduced except in full, without written permission of the Scarlet Tech Co Ltd Taiwan.

1. Preliminary Inspection: OK**2. Type & serial No. of Microphone:** AWA14421A-000475**3. Adjustments to indicated sound levels:**Type of Calibrator B&K 4231Sound Pressure Level 94.0 dBEquivalent Free-field Sound Level (reference environment conditions) 93.8 dB**4. Measuring up limit:** 138 dBA**5. Frequency weightings (Acoustic signal tests for Z weighting, other electric signal tests.)**

Nominal frequency /Hz	Frequency weighting / dB			Nominal frequency /Hz	Frequency weighting / dB		
	A	C	Z		A	C	Z
20	-50.3	-6.3	-0.1	1000	0.1	0.0	0.0
31.5	-39.5	-3.1	-0.2	2000	1.3	-0.1	0.0
63	-26.2	-0.9	0.0	4000	1.3	-0.6	0.0
125	-16.2	-0.2	0.0	8000	-1.2	-3.2	0.0
250	-8.7	0.0	0.0	12500	-11.0	-13.0	0.0
500	-3.2	0.0	0.1	/	/	/	/

6. Self-generated noise

Microphone replaced by electrical input signal device

25.3 dB(A)	25.2 dB(C)	32.8 dB(Z)
------------	------------	------------

7. F&S Weighting

Rate of the F weighting decrease (dB/s)	35.1
Rate of the S weighting decrease (dB/s)	4.3
Deviation of F&S	0.0

8. Level Linearity (A-weighting at frequency 1 kHz)

Reference sound level 90.0 dB

Max error at 10dB steps upper reference sound level 0.1 dB

Max error at 1dB steps within 5dB of the upper limit linear operating range 0.0 dB

Max error at 10dB steps below reference sound level 0.1 dB

Max error at 1dB steps within 5dB upper the lower limit linear operating range 0.1 dB

9. Tone burst response (A Weighting) :

Single Toneburst duration /ms	Toneburst response /dB			
	L _A F _{max} -L _A	L _A S _{max} -L _A	L _A E-L _A	L _A eqT-L _A
500	0.0	-4.0	-2.9	-7.0
200	-1.0	-7.4	-6.9	-7.0
2	-18.2	-26.9	-26.9	-7.0
0.25	-27.1	/	-36.1	-7.0

10. Peak C sound level (500Hz) :

Cycle	One cycle	nominal value	Positive half	nominal value	Negative half	nominal value
LC _{peak} -LC(dB)	3.5	3.5	2.4	2.4	2.4	2.4

11. Overload Indication: Pass

12. Statistical analysis function

Sweep signal maximum indicated sound level: 123.0 dB

Sweep amplitude: 40 dB

Scan cycle time: 60 S; Measurement period: 180 S.

Items	Measured value/dB	Theoretical calculated value/dB	Error/dB
L _A eq,T	113.3	113.4	-0.1
L ₅	121.0	121.0	0.0
L ₁₀	119.0	119.0	0.0

L50	103.0	103.0	0.0
L90	87.1	87.0	0.1
L95	85.2	85.0	0.2

Uncertainty of measurement results: 0.4 dB (k=2)

Environment conditions:

Air temperature: 26 °C

Relative humidity: 78 %

Static pressure: 100.7 kPa

Reference equipment used in the calibration:

Description:	Model	Serial No.	Expiry Date	Traceable To
Microphone	B&K 4191	2929405	2024-12-15	NML
Multi function sound calibrator	B&K 4226	2288444	2024-10-15	CIGISMEC
Signal generator	DS 360	33873	2024-10-15	CEPREI

Test specifications:

1. All Scarlet's Sound level Meter has been calibrated in accordance with the requirements as specified in ISO 17025 and the lab calibration procedure SMTP004-CA-152.
2. The electrical tests were performed using an electrical signal substituted for the microphone which was removed and replaced by an equivalent capacitance within a tolerance of $\pm 20\%$.
3. The acoustic calibration was performed using an B&K 4226 sound calibrator and corrections was applied for the difference between the free-field and pressure responses of the Sound Level Meter.

References:

IEC 61672-3 Sound Level Meters Part 3: Periodic tests

Calibration Certificate

Part Number: 721A2601

Description: Micromate with DIN Geophone

Serial Number: UM21810

Calibration Date: JUL 10 2023

Calibration Reference Equipment: 714J7402

Instantel certifies that the above product was calibrated in accordance with the applicable Instantel procedures. These procedures are part of a quality system that is designed to assure that the product listed above meets or exceeds Instantel specifications.

Instantel further certifies that the measurement instruments used during the calibration of this product are traceable to the National Institute of Standards and Technology; or National Research Council of Canada. Evidence of traceability is on file at Instantel and is available upon request.

The environment in which this product was calibrated is maintained within the operating specifications of the instrument.

Please note that the sensor check function is intended to check that the sensors are connected to the unit, installed in the proper orientation and sufficiently level to operate properly. This function should not be confused with a formal calibration, which requires the sensors be checked against a reference that is traceable to a known standard. Instantel recommends that products be returned to Instantel or an authorized service and calibration facility for annual calibration.

Calibrated By: _____



Instantel

309 Legget Drive, Ottawa, Ontario, K2K 3A3, (613) 592-4642

CERTIFICATE OF CALIBRATION

FOR

NOMENCLATURE : pH METER
MANUFACTURER : EUTECH INSTRUMENTS
MODEL / TYPE : PH700
SERIAL NO. : 983068/93X218814/93X052911[MEC-LAB06]
CLID. NO. : 372200480
JOB CONTROL NO. : 230725081582

CUSTOMER :

DATE OF RECEIVED : 25 July 2023

DATE OF ISSUED : 02 August 2023

Report of calibration screening must not be taken in part. Except complete. Without the approval of the Calibration Laboratory Co., Ltd.

Calibrated By :

Calibration Engineer

Approved By :

Authorized Signatory

02 August 2023

This Calibration Certificate documents the traceability to national standards, which realize the units of measurement according to the International System of Units (SI)

Certificate No. Q23081582

F3-011-04/01-12

page 1 of 4

REPORT OF CALIBRATION

FOR

NOMENCLATURE : pH METER
MANUFACTURER : EUTECH INSTRUMENTS
MODEL / TYPE : PH700
SERIAL NO. : 983068/93X218814/93X052911[MEC-LAB06]
LOCATION SITE : LABORATORY
DATE OF CALIBRATION : 25 July 2023

ENVIRONMENT CONDITIONS :

Temperature : 24°C to 25°C

Relative Humidity : 48% to 52%

PROCEDURE USED :

This instrument was calibrated under procedure No. **CLC-CPCH-01, CLC-CPTH-03** based on **ASTM E 644-04** as calibration guidelines. The calibration was performed by direct measurement with Certified Reference Material (CRM) and comparison with Micro Calibration Bath, Precision Thermometer and IPRT which maintained by the Calibration Laboratory Co., Ltd.

REFERENCE STANDARD USED :

1. pH Standard Solution, NIMT TRM CODE TRM-S-2002 , TRM CODE TRM-S-2003 , TRM CODE TRM-S-2007.
2. pH Standard Solution, Control Company Catalog Number 06-664-260,11754256, Lot Number CC757348.
3. Precision Thermometer, ASL Model F100 S/N. 010228/28.
4. Micro Calibration Bath, Kambic Model OBM-LT S/N. 18015718.
5. IPRT, SDL Model T100-450-1D S/N. K0897A-1-19.

Certificate No. Q23081582

F3-011-04/01-12

page 2 of 4

TRACEABILITY :

1. The measurements are traceable to International System of Units (SI) , through National Institute of Metrology (Thailand).
Lot Number. 080822 , 040822 , 230822. Due Date 26 April 2024.
2. The measurements are traceable to International System of Units (SI) , through Control Company.
Certificate No. 4281-13507707 , Due Date 14 July 2024.
3. The measurements are traceable to International System of Units (SI) , through Thailand Institute of Scientific and Technological Research (TISTR). Certificate No. PSL-T 0822/65, Due Date 22 August 2023.
4. The measurements are traceable to International System of Units (SI) , through Calibration Laboratory Co., Ltd.
Certificate No. Q22130793, Due Date 05 January 2024.
5. The measurements are traceable to International System of Units (SI) , through National Institute of Metrology (Thailand).
Certificate No. TT-0104-22, Due Date 25 August 2023.

UNCERTAINTY :

The reported expanded uncertainty of measurement is stated as the standard uncertainty of measurement multiplied by the coverage factor complies with the table which for a normal distribution corresponds to a coverage probability of approximately 95 %.

It has been evaluated according to the "Evaluation of the Uncertainty of Measurement in Calibration (EA-4/02 M:2022)"

CONDITION OF CALIBRATION ITEM : GOOD

MEASUREMENT RESULTS : (X) without adjustment () adjustment

The table in the following gives the calibration results and associated measurement uncertainties of pH meter.

CALIBRATION DATA

1. pH METER RESULT @ 25 °C

Standard pH Buffer Solution (pH)	pH Meter Reading (pH)	pH Meter Reading (mV)	Correction (pH)	Uncertainty of pH Measurement (\pm pH)	k Factor
1.682	1.68	280	+0.002	0.015	2,07
4.003	4.00	150.0	+0.003	0.010	2,00
7.000	7.00	-25.3	0.000	0.013	2,00
10.003	10.01	-193.2	-0.007	0.016	2,05

The Scope of Accredited ANAB Certificate No. ACDM-2814 Version 008 Page 2,3 of 54

2. TEMPERATURE RESULT [THERMISTOR]

Immersion depth (mm)	Actual Temperature (°C)	DUC Reading (°C)	Correction (°C)	Uncertainty \pm (°C)
100	25.00	25.0	0.00	0.13

Note. Probe \varnothing 4 mm

Materials : Metal Sheath.

The Scope of Accredited ANAB Certificate No. ACDM-2814 Version 008 Page 47 of 54

The reported uncertainty is based on a standard uncertainty multiplied by coverage factor of $k = 2,00$.

This report is valid for the above stated instrument/s only.

End of Certificate

Certificate No. Q23081582

F3-011-04/01-12

page 4 of 4

CERTIFICATE OF CALIBRATION

FOR

NOMENCLATURE : OVEN
MANUFACTURER : MEMMERT
MODEL / TYPE : UF110
SERIAL NO. : B418.1125[MEC-LAB05]
CLID. NO. : 332102410
JOB CONTROL NO. : 230712076000

CUSTOMER :

DATE OF RECEIVED : 12 July 2023

DATE OF ISSUED : 02 August 2023

Report of calibration screening must not be taken in part. Except complete. Without the approval of the Calibration Laboratory Co., Ltd.

Calibrated By :

Calibration Engineer

Approved By :

Authorized Signatory

02 August 2023



This Calibration Certificate documents the traceability to national standards, which realize the units of measurement according to the International System of Units (SI)

Certificate No. Q23076000

F3-011-04/01-12

page 1 of 4



@clccalibration

REPORT OF CALIBRATION

FOR

NOMENCLATURE : OVEN
MANUFACTURER : MEMMERT
MODEL / TYPE : UF110
SERIAL NO. : B418.1125[MEC-LAB05]
LOCATION SITE : LABORATORY
DATE OF CALIBRATION : 25 July 2023

ENVIRONMENT CONDITIONS :

Temperature : 27 °C to 28 °C

Relative Humidity : 52% to 53 %

PROCEDURE USED :

This instrument was calibrated under procedure No. **CLC-CPTH-07** based on **TLAS G-20** as calibration guidelines.

The calibration was performed by using Hydra Series II which maintained by the Calibration Laboratory Co., Ltd.

REFERENCE STANDARD USED :

Hydra Series II, Fluke Model 2635A S/N. 8209003.

TRACEABILITY :

The measurements are traceable to International System of Units (SI) , through Calibration Laboratory Co., Ltd.

Certificate No. Q23065867, Due Date 22 June 2024.

UNCERTAINTY :

The reported expanded uncertainty of measurement is stated as the standard uncertainty of measurement multiplied by the coverage factor complies with the table which for a normal distribution corresponds to a coverage probability of approximately 95 %.

It has been evaluated according to the "Evaluation of the Uncertainty of Measurement in Calibration (EA-4/02 M:2022)"

Certificate No. Q23076000

F3-011-04/01-12

page 2 of 4

CONDITION OF CALIBRATION ITEM : GOOD

MEASUREMENT RESULTS : (X) without adjustment () adjustment

The table in the following gives the calibration results and associated measurement uncertainties of the measuring oven.

CALIBRATION DATA

1. OVEN PERFORMANCE

DUC		Measured Uniformity (°C)	Measured Stability (°C)	Measured Overall Variation (°C)
Setting (°C)	Indicating (°C)			
85.0	85.0	0.50	0.26	1.30
104.0	104.0	0.61	0.11	1.03
180.0	180.0	1.04	0.13	1.90

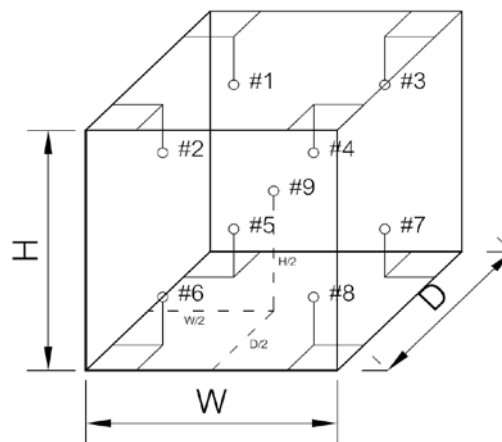
CALIBRATION DATA

2. TEMPERATURE DISTRIBUTION

DUC		Measured Temperature (°C)@Probe No.9 is Ref.									Uncertainty \pm (°C)	Coverage factor k
Setting (°C)	Indicating (°C)	1	2	3	4	5	6	7	8	9		
85.0	85.0	85.09	85.44	85.15	85.34	85.12	85.13	84.65	85.36	85.08	0.39	2,00
104.0	104.0	104.08	104.32	104.19	104.42	104.11	104.16	103.55	104.27	104.08	0.45	2,00
180.0	180.0	180.34	181.19	180.60	181.00	180.23	180.47	179.46	181.10	180.21	0.49	2,00

Technical Note : W = 56 cm, D = 40 cm, H = 48 cm.

The Scope of Accredited ANAB Certificate No. ACDM-2814 Version 008 Page 48 of 54



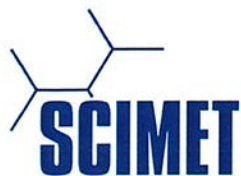
This report is valid for the above stated instrument/s only.

End of Certificate

Certificate No. Q23076000

F3-011-04/01-12

page 4 of 4



Certificate No. C07240005

Calibration Certificate

Equipment: SPECTROPHOTOMETER

Model: 723C

Serial No.(or ID): 2C41301043 (MEC-LAB11)

Manufacturer: KWF

Condition: In Condition

Job No.: KSMT2300974

Received Date: 12 January 2024

Issued Date: 13 January 2024

Page: 1 of 3

Customer

Calibration Place

Calibration Date

13 January 2024

Environment Condition

Temperature: 23 °C \pm 2 °C

Humidity: 50 %RH \pm 15 %RH

The Method used

In-house method, WI07, based on ASTM E 275-08 and
ASTM E 387-04

Traceability

This certificate is traceable to the CRM maintained by National Institute
of Standards and Technology (NIST) through Starna Scientific Limited.

The standard for Wavelength Certificate No. 108691 and 108692

The standard for Photometric Certificate No. 109010 , 114655

This certificate is issued the units of measurement according to the International System of Units (SI). It provides traceability of measurement to international or national standard or other recognized national laboratories.

The measurement uncertainty stated is the expanded uncertainty which is obtained from the standard uncertainty multiplied by the coverage factor ($k=2$) to provide a level of confidence of approximately 95%. It is determined in accordance with the Guide to Expression of Uncertainty in Measurement (GUM).

These results may be affected by deviations from specified conditions. The results relate only to the items tested, calibrated or sampled. The report shall not be reproduced except in full without approval of SCIMET Co., Ltd.



Person in charge



Authorized signatory

Calibration Results:

Without Adjustment

Wavelength Accuracy (nm), The spectral bandwidth of Std at 4 nm and UUC at 4 nm

Standard Wavelength (nm)	Unit Under Calibration (nm)	Correction (nm)	Uncertainty of Measurement (± nm)
417.67	417.9	-0.23	0.14
440.74	440.9	-0.16	0.14
448.99	448.6	0.39	0.14
472.22	472.3	-0.08	0.14
513.70	513.7	0.00	0.14
537.49	537.5	-0.01	0.14
574.60	574.6	0.00	0.14
641.76	641.9	-0.14	0.14
684.63	684.8	-0.17	0.14
740.27	740.4	-0.13	0.14
748.28	748.5	-0.22	0.14
807.16	807.4	-0.24	0.14
879.70	879.9	-0.20	0.14

Calibration Results:
Without Adjustment
Photometric Accuracy (Absorbance)

Wavelength	Standard absorbance (Abs)	Unit Under Calibration (Abs)	Correction (Abs)	Uncertainty of Measurement(\pm Abs)
420 nm	0.0000	0.000	0.0000	0.0045
	0.2373	0.237	0.0003	0.0045
	0.5617	0.563	-0.0013	0.0045
	0.7392	0.738	0.0012	0.0045
	1.0550	1.057	-0.0020	0.0045
440 nm	0.0000	0.000	0.0000	0.0045
	0.2335	0.234	-0.0005	0.0045
	0.5513	0.553	-0.0017	0.0045
	0.7230	0.722	0.0010	0.0045
	1.0324	1.035	-0.0026	0.0045
465 nm	0.0000	0.000	0.0000	0.0045
	0.2126	0.213	-0.0004	0.0045
	0.5036	0.506	-0.0024	0.0045
	0.6735	0.673	0.0005	0.0000
	0.9615	0.964	-0.0025	0.0045
546.1 nm	0.0000	0.000	0.0000	0.0045
	0.2201	0.220	0.0001	0.0045
	0.5176	0.519	-0.0014	0.0045
	0.6930	0.692	0.0010	0.0045
	0.9908	0.991	-0.0002	0.0045
590 nm	0.0000	0.000	0.0000	0.0045
	0.2443	0.244	0.0003	0.0045
	0.5530	0.554	-0.0010	0.0045
	0.7196	0.718	0.0016	0.0045
	1.0301	1.029	0.0011	0.0045
635 nm	0.0000	0.000	0.0000	0.0045
	0.2646	0.264	0.0006	0.0045
	0.5370	0.538	-0.0010	0.0045
	0.6862	0.685	0.0012	0.0045
	0.9822	0.982	0.0002	0.0045

The End of Certificate

Statements of conformity:

This conformity certificate documents the validity of the following statements of conformity based on the measurement results of corresponding calibration certificate:

The error of temperature determined during calibration are under given measurement and environmental conditions and considering the expanded measurement uncertainty (coverage probability 95%) within the specification. The given measurement uncertainty already includes other all effects by according to the standard method, ASTM E 275-08 and ASTM E 387-04. Therefore, those parameters have not been assessed separately.

Tolerance and Decision rules:

Assessment of the conformity of the measurement device are done based on direct comparison of the relevant measurement results with the tolerances and decision rule are prescribed by the customer.

- Decision rule :** ☐ Choice A Binary Statement for Simple Acceptance Rule ($w = 0$), Specific Risk $< 50\%$ PFA.
- ☒ Choice B Non-binary statement with guard band ($w = 1 U$), Pass or Fail Specific Risk $< 2.5\%$ PFA and Condition Pass or Condition Fail Specific Risk $< 50\%$ PFA.
- ☐ Choice C Customer defined, Customers may define arbitrary multiple of r to have applied as guard band ($w = r U$).
- ; PFA – Probability of False Accept



Authorized signatory



Refer to Certificate No.: C07240005

Page: 2 of 3

Without Adjustment

Wavelength Accuracy (nm), The spectral bandwidth of Std at 4 nm and UUC at 4 nm

Unit Under Calibration	Correction	Guard Band (w)	Tolerance (\pm)	Conformity
417.9	-0.23	0.14	1.0	Pass
440.9	-0.16	0.14	1.0	Pass
448.6	0.39	0.14	1.0	Pass
472.3	-0.08	0.14	1.0	Pass
513.7	0.00	0.14	1.0	Pass
537.5	-0.01	0.14	1.0	Pass
574.6	0.00	0.14	1.0	Pass
641.9	-0.14	0.14	1.0	Pass
684.8	-0.17	0.14	1.0	Pass
740.4	-0.13	0.14	1.0	Pass
748.5	-0.22	0.14	1.0	Pass
807.4	-0.24	0.14	1.0	Pass
879.9	-0.20	0.14	1.0	Pass

Without Adjustment
Photometric Accuracy (Absorbance)

Wavelength	Unit Under Calibration	Correction	Guard Band (w)	Tolerance (\pm)	Conformity
420 nm	0.000	0.0000	0.0045	0.010	Pass
	0.237	0.0003	0.0045	0.010	Pass
	0.563	-0.0013	0.0045	0.010	Pass
	0.738	0.0012	0.0045	0.010	Pass
	1.057	-0.0020	0.0045	0.010	Pass
440 nm	0.000	0.0000	0.0045	0.010	Pass
	0.234	-0.0005	0.0045	0.010	Pass
	0.553	-0.0017	0.0045	0.010	Pass
	0.722	0.0010	0.0045	0.010	Pass
	1.035	-0.0026	0.0045	0.010	Pass
465 nm	0.000	0.0000	0.0045	0.010	Pass
	0.213	-0.0004	0.0045	0.010	Pass
	0.506	-0.0024	0.0045	0.010	Pass
	0.673	0.0005	0.0000	0.010	Pass
	0.964	-0.0025	0.0045	0.010	Pass
546.1 nm	0.000	0.0000	0.0045	0.010	Pass
	0.220	0.0001	0.0045	0.010	Pass
	0.519	-0.0014	0.0045	0.010	Pass
	0.692	0.0010	0.0045	0.010	Pass
	0.991	-0.0002	0.0045	0.010	Pass
590 nm	0.000	0.0000	0.0045	0.010	Pass
	0.244	0.0003	0.0045	0.010	Pass
	0.554	-0.0010	0.0045	0.010	Pass
	0.718	0.0016	0.0045	0.010	Pass
	1.029	0.0011	0.0045	0.010	Pass
635 nm	0.000	0.0000	0.0045	0.010	Pass
	0.264	0.0006	0.0045	0.010	Pass
	0.538	-0.0010	0.0045	0.010	Pass
	0.685	0.0012	0.0045	0.010	Pass
	0.982	0.0002	0.0045	0.010	Pass

The validity of the statements of conformity cannot be guaranteed for different places of use, environmental conditions or improper use.

The End of Statements of Conformity



ใบตรวจสอบสภาพเครื่อง Spectrophotometer

เลขที่ใบงาน: KSMT2300974

ชนิดเครื่องมือ: SPECTROPHOTOMETER

รุ่น: 723C

หมายเลขเครื่อง: 2C41301043

ตรวจสอบ (รับ)		รายการตรวจเช็ค	ตรวจสอบ (ส่ง)		หมายเหตุ
12 Jan 2024			13 Jan 2024		
ปกติ	ไม่ปกติ		ปกติ	ไม่ปกติ	
<input checked="" type="checkbox"/>	<input type="checkbox"/>	1. ความสมบูรณ์เครื่อง	<input checked="" type="checkbox"/>	<input type="checkbox"/>	
<input checked="" type="checkbox"/>	<input type="checkbox"/>	2. ความสะอาด (ช่องใส่ตัวอย่าง, ภายใน-นอกเครื่อง)	<input checked="" type="checkbox"/>	<input type="checkbox"/>	
<input checked="" type="checkbox"/>	<input type="checkbox"/>	3. สวิตซ์ ปิด – เปิด เครื่อง (On-Off Swicth)	<input checked="" type="checkbox"/>	<input type="checkbox"/>	
<input checked="" type="checkbox"/>	<input type="checkbox"/>	4. ปุ่มกด (Keypad)	<input checked="" type="checkbox"/>	<input type="checkbox"/>	
<input checked="" type="checkbox"/>	<input type="checkbox"/>	5. หน้าจอ (Display, Screen Contrast)	<input checked="" type="checkbox"/>	<input type="checkbox"/>	
<input type="checkbox"/>	<input type="checkbox"/>	6. ตัวหมุนเลือกความยาวคลื่น (Wavelength Control)	<input type="checkbox"/>	<input type="checkbox"/>	-
<input type="checkbox"/>	<input type="checkbox"/>	7. ความยาวคลื่น (Wavelength Check)	<input type="checkbox"/>	<input type="checkbox"/>	-
<input type="checkbox"/>	<input type="checkbox"/>	8. แหล่งกำเนิดแสง (UV < 3,000 hour)	<input type="checkbox"/>	<input type="checkbox"/>	-
<input checked="" type="checkbox"/>	<input type="checkbox"/>	9. แหล่งกำเนิดแสง (Visible < 5,000 hour)	<input checked="" type="checkbox"/>	<input type="checkbox"/>	
<input checked="" type="checkbox"/>	<input type="checkbox"/>	10. ช่องวัดหลายตัวอย่าง (Carousel Module)	<input checked="" type="checkbox"/>	<input type="checkbox"/>	

เพิ่มเติม/ข้อแนะนำ :

Mr. Hattapong Pumnil

Service Engineer



Avio200 Preventive Maintenance Report

Company Name:

Instrument Location:

Instrument Serial No.:

Date:

ICP-OES/Avio200 Preventive Maintenance (PM)

Company Name:			
Address (Instrument Location):			
Serial Number:		PM Number:	
Customer Name (if applicable):		Telephone Number:	
Service Engineer Name:		Service Order Number:	
Date PM Performed: (DD-MMM-YYYY)		Next PM Due Date: (DD-MMM-YYYY)	
Standard Labor Hours to Complete PM :		4 hours	

Part Number	Release	Publication Date	
09370140 Rev.5	B	January 2018	

Scope

The purpose of this PM is to ensure the continued functionality of the PerkinElmer/Avio200 by inspecting and replacing any worn or damaged parts. This service should only be performed by a trained representative of PerkinElmer.

The customer should save their method before the PM begins.

General Instructions:

The customer must provide the engineer operational data to demonstrate recent instrument performance prior to starting the PM. Always check with the customer before making any changes that may affect the customer's analysis or calibration, including a current back-up of system software and/or data files. The completed document should be signed by an authorized PerkinElmer and customer representative and left with the customer. Update the PM sticker and instrument logbook as required.

Copyright Information

This document contains proprietary information that is protected by copyright. All rights are reserved. No part of this publication may be reproduced in any form whatsoever or translated into any language without the prior, written permission of PerkinElmer, Inc. **Copyright © 2013 PerkinElmer, Inc.**

Trademarks

Registered names, trademarks, etc. used in this document, even when not specifically marked as such, are protected by law. PerkinElmer is a registered trademark of PerkinElmer, Inc. All other trademarks and registered trademarks not owned by PerkinElmer, Inc. or its subsidiaries that are depicted herein are the property of their respective owners.

Except as specifically set forth in its terms and conditions of sale, PerkinElmer makes no Warranty of any kind with regard to this document, including, but not limited to, the implied warranties of merchantability and fitness for a particular purpose.

PerkinElmer shall not be liable for incidental or consequential damages in connection with the furnishing or use of this document.

Component List

Component / Specific Model	Serial #	Configuration Notes

Parts Lists

Parts Included with the PM		
Part Number (if applicable)	Description	Quantity
	Air Filter-Spectrometer	
	Air Filter-RF Generator	
	Axial Window	
	Radial Window	
	O-ring kit, injector support adapter	
	O-ring kit, torch	

Additional Reagents and Standards Required for PM				
Part Number (if applicable)	Description	Quantity	Batch/Lot #	Expiration Date: (MM/YY)
	Multi-Element Standard (N069-1579 diluted 10X)	1		
	Instrument Calibration-4 (N9300221 diluted 100X)	1		

Procedure Checklist

Use (✓) to check off those steps in the checklist that have been completed.

1. General:

- ☐ Ask customer about unit's performance since last visit.
- ☐ Check incoming AC line voltage under load for proper levels and grounding.
- ☐ Is the instrument operational?

2. Mechanical:

- ☐ Inspect and clean all fans and filters.
- ☐ Inspect and replace torch components and necessary.

Torch Components Replaced: ☐ Yes ☐ No

If yes, list components replaced:

- ☐ Inspect all tubing for signs of cracking or leaking and replace as necessary.

Tubing Replaced: ☐ Yes ☐ No

If yes, list tubing replaced:

- ☐ Inspect the peristaltic pump for proper operation.
- ☐ Check and adjust if necessary, the external nitrogen, argon shear gas and water supply pressures.
- ☐ Check and adjust if necessary, the internal nitrogen, main argon, torch argon and shear gas pressures

Regulator	Measured Pressure	Set Pressure
Nitrogen	N/A	NA (calibrated in Factory)
Main Argon		76psig
Torch Argon		67psig
Shear Gas		65psig
Water		35psi

- ☐ Check the shear gas nozzle for blockages and proper, uniform flow.
- ☐ Inspect nitrogen Hi/Low purge and shear gas solenoids for proper function.
- ☐ Inspect the function of all spectrometer motors. Drive the motors from the Spectrometer DCM. Check all motors, couplings, set screws, gears or drive assembly located on the spectrometer (prism/grating wavelength drives, slits, shutter, DV mirror, X/Y mirror) if problems are found.
- ☐ Perform preventative maintenance on the chiller as required. Make the customer aware of the importance of maintaining the chiller fluid level and filter replacement.
- ☐ Drain air compressor surge tank.
- ☐ Clean exterior of instrument.

3. Electrical:

- ☐ Visually inspect all PC boards for cleanliness and signs of corrosion.
 - ☐ Check all RF generator and spectrometer power supply voltages.
 - ☐ Run instrument diagnostic checks from the appropriate Device Control Module.

RF Generator:

- ☐ Check the RF generator status screens.
- ☐ Check the function of all interlocks.

Spectrometer:

- ☐ Check the spectrometer status screens.
- ☐ Check for proper function of all motors from the Motor Control window.

4. Optical:

- ☐ Check the neon lamp for proper operation.
- ☐ Ensure that neon initialization passes at power up.
- ☐ Ensure that there is a single, well defined peak of sufficient intensity (approximately 15,000 to 60,000 cts.) for the 703.241nm neon line viewed in the DCM Collect Spectra window. Re-generate the neon correction table if problems are encountered. If problems are still exhibited after the table is re-generated, replace the neon lamp assembly.

Neon Lamp Replaced: ☐Yes ☐No

- ☐ Perform the Initialize Optics routine from the Spectrometer Control window.
- ☐ Insure that the routine passes with no error codes. If it fails, run a manual prism scan from the spectrometer DCM.
- ☐ Insure the Dark Current measurement (Detector Calibration) passes at initialization.
- ☐ Check the shutter home sensor position.
- ☐ Check prism/electronics temperature sensor readback values from the DCM. It is normal for these readings to be shown in red. A typical prism temperature is approximately 29.5 degree C. A typical electronics temperature is approximately 35 degree C.
- ☐ Check the detector temperature from the DCM for -7.0 to -8.5 degree C. If outside of this range the detector cooling fan may not be operational. Further inspection may be necessary.
- ☐ Inspect for proper function of the transfer optics. 1) shutter 2) DV mirror 3) X/Y mirror.
- ☐ Clean or replace the axial and radial view windows as necessary.

Axial Window Replaced: ☐Yes ☐No
Radial Window Replaced: ☐Yes ☐No

5. Post PM Performance Tests:

- ☐ Perform View Align.

5.1 Spectral Resolution:

- ☐ Measure the spectrometers ability to separate two adjacent wavelengths.

Parameter	Specification	Test Result	Pass/Fail
As 193.696 - Resolution	≤0.009		
Ni 231.604 - Resolution	≤0.011		
Ni 341.476 - Resolution	≤0.015		
Ba 455.403 - Resolution	≤0.020		

5.2 Precision:

- ☐ Test for reproducibility of a set of measurement.

Parameter	Specification	Test Result	Pass/Fail
Zn 213.856	%RSD ≤ 1 %		
Mg 280.856	%RSD ≤ 1 %		
Mg 285.207	%RSD ≤ 1 %		
Ba 455.403	%RSD ≤ 1 %		

5.4 Mn BEC:

- ☐ Run Axial and Radial BEC according to the A&T spec, or the commissioning test procedure.

Mn Background Equivalent Concentration:

Method "MnBEC" For Samples "IB (2%HNO3)" and "IS (N069-1579/10)", record intensities.

Calculated BEC: $BEC = (IB * Conc\ of\ Std) / (IS - IB)$. Where Conc of Std = 1,000 PPB

Element	Mode	Conc.	IB	IS	
Mn 257.610	Radial	1,000 ppb			
Mn 257.610	Axial	1,000 ppb			
Mn 257.610	IB*Conc.	IS - IB	BEC	Spec	Pass/Fail
Radial				<30 PPB	
Axial				<30 PPB	

6. Review:

- ☐ Review with the customer PM work performed.
- ☐ Discuss recommended customer supplied materials to have on hand.
- ☐ Attach PM sticker.

Additional Comments

Additional Comments Regarding the PM



Review

The preventive maintenance checks and if applicable performance tests for ICP-OES/Avio200 have been completed.

This ICP-OES/Avio200 Passes ☒ Fails ☐ the preventive maintenance.

Review of Preventive Maintenance:

Authorized PerkinElmer Representative:

Date:

(DD-MMM-YYYY)

Authorized Customer Representative:

Date:

(DD-MMM-YYYY)

เอกสารแนบ

13

เอกสารอนุญาตขึ้นทะเบียนห้องปฏิบัติการวิเคราะห์



๒ ๑ กุมภาพันธ์ ๒๕๖๕

เรื่อง ต่ออายุหนังสือรับขึ้นทะเบียนห้องปฏิบัติการวิเคราะห์เอกชน

เรียน กรรมการผู้จัดการ บริษัท ไมน์ เอ็นจิเนียริง คอนซัลแตนท์ จำกัด

อ้างถึง ๑. คำขอขึ้นทะเบียน/ต่ออายุ/เปลี่ยนแปลงบุคลากร และชนิดสารมลพิษของห้องปฏิบัติการวิเคราะห์เอกชน
ลงวันที่ ๑๗ ธันวาคม ๒๕๖๔

๒. หนังสือบริษัท ไมน์ เอ็นจิเนียริง คอนซัลแตนท์ จำกัด ที่ MEC ๖๘๖-๖๔ ลงวันที่ ๑๗ ธันวาคม ๒๕๖๔

สิ่งที่ส่งมาด้วย เอกสารแนบท้ายหนังสือรับต่ออายุขึ้นทะเบียนห้องปฏิบัติการวิเคราะห์เอกชน
บริษัท ไมน์ เอ็นจิเนียริง คอนซัลแตนท์ จำกัด จำนวน ๑ แผ่น

ตามหนังสือที่อ้างถึง ๑ และ ๒ บริษัท ไมน์ เอ็นจิเนียริง คอนซัลแตนท์ จำกัด ขอต่ออายุ
หนังสือรับขึ้นทะเบียนห้องปฏิบัติการวิเคราะห์เอกชน เลขทะเบียน ว-๒๘๓ สถานที่ตั้งเลขที่ ๒/๑๑๔, ๒/๑๑๕
โครงการ เจเอสพี ซิตี รังสิต คลอง ๑ ซอยรังสิต-นครนายก ๓๔/๑ ตำบลประชาธิปัตย์ อำเภอธัญบุรี จังหวัด
ปทุมธานี ต่อกรมโรงงานอุตสาหกรรม นั้น

กรมโรงงานอุตสาหกรรมพิจารณาแล้ว ให้บริษัท ไมน์ เอ็นจิเนียริง คอนซัลแตนท์ จำกัด ต่ออายุ
หนังสือรับขึ้นทะเบียนห้องปฏิบัติการวิเคราะห์เอกชน โดยมีองค์ประกอบดังนี้

ก. ผู้ควบคุมดูแลห้องปฏิบัติการวิเคราะห์

๑) [Redacted] ทะเบียนเลขที่ [Redacted]
๒) [Redacted] ทะเบียนเลขที่ [Redacted]

ข. เจ้าหน้าที่ประจำห้องปฏิบัติการวิเคราะห์

๑) [Redacted] ทะเบียนเลขที่ [Redacted]
๒) [Redacted] ทะเบียนเลขที่ [Redacted]
๓) [Redacted] ทะเบียนเลขที่ [Redacted]
๔) [Redacted] ทะเบียนเลขที่ [Redacted]
๕) [Redacted] ทะเบียนเลขที่ [Redacted]
๖) [Redacted] ทะเบียนเลขที่ [Redacted]
๗) [Redacted] ทะเบียนเลขที่ [Redacted]
๘) [Redacted] ทะเบียนเลขที่ [Redacted]
๙) [Redacted] ทะเบียนเลขที่ [Redacted]
๑๐) [Redacted] ทะเบียนเลขที่ [Redacted]

๑๑)		ทะเบียนเลขที่	
๑๒)		ทะเบียนเลขที่	
๑๓)		ทะเบียนเลขที่	
๑๔)		ทะเบียนเลขที่	

ค. ขอบข่ายสารมลพิษที่ได้รับขึ้นทะเบียนให้วิเคราะห์ในน้ำเสีย ตามสิ่งที่ส่งมาด้วย


หนังสือฉบับนี้จะหมดอายุในวันที่ ๑๔ มกราคม ๒๕๖๘ หากประสงค์จะต่ออายุหนังสือ
รับขึ้นทะเบียนห้องปฏิบัติการวิเคราะห์เอกชน ให้ยื่นคำขอต่ออายุพร้อมเอกสารประกอบคำขอต่อ
กรมโรงงานอุตสาหกรรมภายใน ๓๐ วัน ก่อนวันสิ้นอายุของหนังสือรับขึ้นทะเบียนห้องปฏิบัติการวิเคราะห์เอกชนซึ่ง
คำขอต่ออายุดังกล่าวขอรับได้ที่กรมโรงงานอุตสาหกรรม ทั้งนี้ สามารถยื่นคำขอผ่านระบบอิเล็กทรอนิกส์ได้ที่
หน้าเว็บไซต์กรมโรงงานอุตสาหกรรม ตาม QR Code ท้ายหนังสือฉบับนี้

จึงเรียนมาเพื่อโปรดทราบ

ขอแสดงความนับถือ



ผู้อำนวยการกองวิจัยและเตือนภัยมลพิษโรงงาน
ปฏิบัติราชการแทนอธิบดีกรมโรงงานอุตสาหกรรม



ยื่นคำขอผ่านระบบอิเล็กทรอนิกส์

กองวิจัยและเตือนภัยมลพิษโรงงาน

กลุ่มมาตรฐานวิธีการวิเคราะห์ทดสอบมลพิษและทะเบียนห้องปฏิบัติการ

โทร. ๐ ๒๔๓๐ ๖๓๑๒ ต่อ ๒๑๐๓-๕

โทรสาร ๐ ๒๔๓๐ ๖๓๑๒ ต่อ ๒๑๙๙

ไปรษณีย์อิเล็กทรอนิกส์ saraban@diw.mail.go.th



เอกสารแนบท้ายหนังสือรับต่ออายุขึ้นทะเบียนห้องปฏิบัติการวิเคราะห์เอกชน

บริษัท ไมน์ เอ็นจิเนียริง คอนซัลแตนท์ จำกัด

เลขทะเบียน

ที่ ออก ๐๓๑๐(๑)/ ๒๔๑ ๒

ลงวันที่ ๒๑ กุมภาพันธ์ ๒๕๖๕

ขอขยายสารมลพิษที่ได้รับขึ้นทะเบียนจากกรมโรงงานอุตสาหกรรม จำนวน ๒๐ รายการ

น้ำเสีย จำนวน 20 รายการ

ลำดับที่	สารมลพิษ	วิธีวิเคราะห์
1	Arsenic	Digestion, Inductively Coupled Plasma Method
2	Barium	Digestion, Inductively Coupled Plasma Method
3	Biochemical Oxygen Demand	5-Day BOD Test, Azide Modification Method
4	Cadmium	Digestion, Inductively Coupled Plasma Method
5	Chemical Oxygen Demand	Closed Reflux, Titrimetric Method
6	Chromium (III)	Digestion, Inductively Coupled Plasma Method; Colorimetric Method; Calculation Method
7	Chromium (VI)	Colorimetric Method
8	Copper	Digestion, Inductively Coupled Plasma Method
9	Free Chlorine	Iodometric Method
10	Lead	Digestion, Inductively Coupled Plasma Method
11	Manganese	Digestion, Inductively Coupled Plasma Method
12	Nickel	Digestion, Inductively Coupled Plasma Method
13	Oil & Grease	Liquid-Liquid, Partition-Gravimetric Method
14	pH	Electrometric Method
15	Selenium	Digestion, Inductively Coupled Plasma Method
16	Sulfide	Iodometric Method
17	Temperature	Laboratory and Field Methods
18	Total Dissolved Solids	Dried at 180 °C
19	Total Suspended Solids	Dried at 103-105 °C
20	Zinc	Digestion, Inductively Coupled Plasma Method

เอกสารอ้างอิง

APHA, AWWA, WEF. Standard Methods for the Examination of Water and Wastewater. 23rd ed. Washington, DC: APHA, 2017.



ที่ อก ๐๓๑๐(๑)/ ๕๙๖ ๑

กรมโรงงานอุตสาหกรรม
ถนนพระรามที่ ๖ แขวงทุ่งพญาไท
เขตราชเทวี กรุงเทพฯ ๑๐๔๐๐

๒๐ มีนาคม ๒๕๖๖

เรื่อง เปลี่ยนแปลงบุคลากรและสารมลพิษที่วิเคราะห์

เรียน กรรมการผู้จัดการ บริษัท ไมน์ เอ็นจิเนียริง คอนซัลแตนท์ จำกัด

อ้างถึง คำขอขึ้นทะเบียน/ต่ออายุ/เปลี่ยนแปลงบุคลากร และชนิดสารมลพิษของห้องปฏิบัติการวิเคราะห์เอกชน
ลงวันที่ ๒๔ พฤศจิกายน ๒๕๖๕

สิ่งที่ส่งมาด้วย เอกสารแนบท้ายหนังสือเปลี่ยนแปลงบุคลากรและสารมลพิษที่วิเคราะห์
บริษัท ไมน์ เอ็นจิเนียริง คอนซัลแตนท์ จำกัด จำนวน ๕ แผ่น

ตามหนังสือที่อ้างถึง บริษัท ไมน์ เอ็นจิเนียริง คอนซัลแตนท์ จำกัด ห้องปฏิบัติการวิเคราะห์
เอกชน เลขทะเบียน ว-๒๘๓ สถานที่ตั้งเลขที่ ๒/๑๑๔, ๒/๑๑๕ โครงการเจเอสพี ซิตี รังสิต คลอง ๑ ซอยรังสิต-
นครนายก ๓๔/๑ ตำบลประชาธิปัตย์ อำเภอธัญบุรี จังหวัดปทุมธานี ขอเปลี่ยนแปลงบุคลากรและสารมลพิษ
ที่วิเคราะห์ ความละเอียดแจ้งแล้ว นั้น

กรมโรงงานอุตสาหกรรมพิจารณาแล้ว มีความเห็นดังนี้











๑. ให้ยกเลิกเจ้าหน้าที่ประจำห้องปฏิบัติการวิเคราะห์ จำนวน ๓ ราย

- | | | | |
|----|---|---------------|---|
| ๑) |  | ทะเบียนเลขที่ |  |
| ๒) |  | ทะเบียนเลขที่ |  |
| ๓) |  | ทะเบียนเลขที่ |  |

๒. ให้เพิ่มผู้ควบคุมดูแลห้องปฏิบัติการวิเคราะห์ จำนวน ๒ ราย

- | | | | |
|----|---|---------------|---|
| ๑) |  | ทะเบียนเลขที่ |  |
| ๒) |  | ทะเบียนเลขที่ |  |

๓. ให้เพิ่มเจ้าหน้าที่ประจำห้องปฏิบัติการวิเคราะห์ จำนวน ๕ ราย

- | | | | |
|----|---|---------------|---|
| ๑) |  | ทะเบียนเลขที่ |  |
| ๒) |  | ทะเบียนเลขที่ |  |
| ๓) |  | ทะเบียนเลขที่ |  |
| ๔) |  | ทะเบียนเลขที่ |  |
| ๕) |  | ทะเบียนเลขที่ |  |

๔. ให้เพิ่มขอบข่ายสารมลพิษที่วิเคราะห์ในน้ำเสีย น้ำใต้ดิน สิ่งปฏิกูลหรือวัสดุที่ไม่ใช้แล้ว
และดิน ตามสิ่งที่ส่งมาด้วย

อนึ่ง หนังสือฉบับนี้จะหมดอายุพร้อมหนังสือต่ออายุรับขึ้นทะเบียนห้องปฏิบัติการวิเคราะห์เอกชน
ที่ อก ๐๓๑๐(๑)/๒๕๑๒ ลงวันที่ ๒๑ กุมภาพันธ์ ๒๕๖๕ คือในวันที่ ๑๔ มกราคม ๒๕๖๘ ทั้งนี้ สามารถยื่นคำขอ
ผ่านระบบอิเล็กทรอนิกส์ได้ที่หน้าเว็บไซต์กรมโรงงานอุตสาหกรรม ตาม QR Code ท้ายหนังสือฉบับนี้

จึงเรียนมาเพื่อทราบ

ขอแสดงความนับถือ



ผู้อำนวยการกองวิจัยและเตือนภัยมลพิษโรงงาน
ปฏิบัติราชการแทนอธิบดีกรมโรงงานอุตสาหกรรม

ยื่นคำขอผ่านระบบอิเล็กทรอนิกส์

กองวิจัยและเตือนภัยมลพิษโรงงาน
กลุ่มมาตรฐานวิธีการวิเคราะห์ทดสอบมลพิษและทะเบียนห้องปฏิบัติการ
โทร. ๐ ๒๔๓๐ ๖๓๑๒ ต่อ ๒๑๐๓-๕
โทรสาร ๐ ๒๔๓๐ ๖๓๑๒ ต่อ ๒๑๙๙
ไปรษณีย์อิเล็กทรอนิกส์ saraban@diw.mail.go.th



เอกสารแนบท้ายหนังสือเปลี่ยนแปลงบุคลากรและสารมลพิษที่วิเคราะห์

บริษัท ไมน์ เอ็นจิเนียริง คอนซัลแตนท์ จำกัด

เลขทะเบียน

ที่ ออก ๐๓๑๐(๑)/ ๕๕๖ ๑

ลงวันที่ ๒๐ มีนาคม ๒๕๖๖

ขอขยายสารมลพิษที่ได้รับขึ้นทะเบียนจากกรมโรงงานอุตสาหกรรม จำนวน ๕๕ รายการ

น้ำเสีย จำนวน 3 รายการ

ลำดับที่	สารมลพิษ	วิธีวิเคราะห์
1	Cyanide	Distillation, Colorimetric Method ^[3]
2	Formaldehyde	Distillation, Colorimetric Method ^[2]
3	Phenols	1) Distillation, Chloroform Extraction Method ^[3] 2) Distillation, Direct Photometric Method ^[3]

น้ำใต้ดิน จำนวน 18 รายการ

ลำดับที่	สารมลพิษ	วิธีวิเคราะห์
1	Antimony	Digestion, Inductively Coupled Plasma Method ^[3]
2	Arsenic	Digestion, Inductively Coupled Plasma Method ^[3]
3	Barium	Digestion, Inductively Coupled Plasma Method ^[3]
4	Beryllium	Digestion, Inductively Coupled Plasma Method ^[3]
5	Cadmium	Digestion, Inductively Coupled Plasma Method ^[3]
6	Chromium	Digestion, Inductively Coupled Plasma Method ^[3]
7	Chromium (III)	Digestion, Inductively Coupled Plasma Method; Colorimetric Method; Calculation ^[3]
8	Chromium (VI)	Colorimetric Method ^[3]
9	Cyanide	Distillation, Colorimetric Method ^[3]
10	Lead	Digestion, Inductively Coupled Plasma Method ^[3]
11	Manganese	Digestion, Inductively Coupled Plasma Method ^[3]
12	Nickel	Digestion, Inductively Coupled Plasma Method ^[3]
13	Phenols	1) Distillation, Chloroform Extraction Method ^[3] 2) Distillation, Direct Photometric Method ^[3]
14	pH	Electrometric Method ^[3]
15	Selenium	Digestion, Inductively Coupled Plasma Method ^[3]
16	Silver	Digestion, Inductively Coupled Plasma Method ^[3]
17	Vanadium	Digestion, Inductively Coupled Plasma Method ^[3]
18	Zinc	Digestion, Inductively Coupled Plasma Method ^[3]

สิ่งปลูก...

สิ่งปฏิกูลหรือวัสดุที่ไม่ใช้แล้ว จำนวน 19 รายการ

ลำดับที่	สารมลพิษ	วิธีวิเคราะห์
1	Antimony	1) Waste Extraction, Digestion, Inductively Coupled Plasma Method ^[1,4,7]
2	Arsenic	2) Digestion, Inductively Coupled Plasma Method ^[5,7] 1) Waste Extraction, Digestion, Inductively Coupled Plasma Method ^[1,4,7]
3	Barium	2) Digestion, Inductively Coupled Plasma Method ^[5,7] 1) Waste Extraction, Digestion, Inductively Coupled Plasma Method ^[1,4,7]
4	Beryllium	2) Digestion, Inductively Coupled Plasma Method ^[5,7] 1) Waste Extraction, Digestion, Inductively Coupled Plasma Method ^[1,4,7]
5	Cadmium	2) Digestion, Inductively Coupled Plasma Method ^[5,7] 1) Waste Extraction, Digestion, Inductively Coupled Plasma Method ^[1,4,7]
6	Chromium	2) Digestion, Inductively Coupled Plasma Method ^[7,14] 1) Waste Extraction, Digestion, Inductively Coupled Plasma Method ^[1,4,7]
7	Chromium (III)	2) Digestion, Inductively Coupled Plasma Method; Alkaline Digestion, Colorimetric Method; Calculation Method ^[5,6,7,8] 1) Waste Extraction, Digestion, Inductively Coupled Plasma Method; Waste Extraction, Colorimetric Method; Calculation Method ^[1,4,7,8]
8	Chromium (VI)	Alkaline Digestion, Colorimetric Method ^[6,8]
9	Cobalt	1) Waste Extraction, Digestion, Inductively Coupled Plasma Method ^[1,4,7]
10	Copper	2) Digestion, Inductively Coupled Plasma Method ^[5,7] 1) Waste Extraction, Digestion, Inductively Coupled Plasma Method ^[1,4,7] 2) Digestion, Inductively Coupled Plasma Method ^[5,7]

ลำดับที่	สารมลพิษ	วิธีวิเคราะห์
11	Lead	1) Waste Extraction, Digestion, Inductively Coupled Plasma Method ^[1,4,7] 2) Digestion, Inductively Coupled Plasma Method ^[5,7]
12	Molybdenum	1) Waste Extraction, Digestion, Inductively Coupled Plasma Method ^[1,4,7] 2) Digestion, Inductively Coupled Plasma Method ^[5,7]
13	Nickel	1) Waste Extraction, Digestion, Inductively Coupled Plasma Method ^[1,4,7] 2) Digestion, Inductively Coupled Plasma Method ^[5,7]
14	pH	Electrometric Method ^[9,10]
15	Selenium	1) Waste Extraction, Digestion, Inductively Coupled Plasma Method ^[1,4,7] 2) Digestion, Inductively Coupled Plasma Method ^[5,7]
16	Silver	1) Waste Extraction, Digestion, Inductively Coupled Plasma Method ^[1,4,7] 2) Digestion, Inductively Coupled Plasma Method ^[5,7]
17	Thallium	1) Waste Extraction, Digestion, Inductively Coupled Plasma Method ^[1,4,7] 2) Digestion, Inductively Coupled Plasma Method ^[5,7]
18	Vanadium	1) Waste Extraction, Digestion, Inductively Coupled Plasma Method ^[1,4,7] 2) Digestion, Inductively Coupled Plasma Method ^[5,7]
19	Zinc	1) Waste Extraction, Digestion, Inductively Coupled Plasma Method ^[1,4,7] 2) Digestion, Inductively Coupled Plasma Method ^[5,7]

ดิน จำนวน 15 รายการ

ลำดับที่	สารมลพิษ	วิธีวิเคราะห์
1	Antimony	Digestion, Inductively Coupled Plasma Method ^[5,7]
2	Arsenic	Digestion, Inductively Coupled Plasma Method ^[5,7]
3	Barium	Digestion, Inductively Coupled Plasma Method ^[5,7]
4	Beryllium	Digestion, Inductively Coupled Plasma Method ^[5,7]

ลำดับที่	สารมลพิษ	วิธีวิเคราะห์
5	Cadmium	Digestion, Inductively Coupled Plasma Method ^[5,7]
6	Chromium	Digestion, Inductively Coupled Plasma Method ^[5,7]
7	Chromium (III)	Digestion, Inductively Coupled Plasma Method; Alkaline Digestion, Colorimetric Method; Calculation Method ^[5,6,7,8]
8	Chromium (VI)	Alkaline Digestion, Colorimetric Method ^[6,8]
9	Lead	Digestion, Inductively Coupled Plasma Method ^[5,7]
10	Manganese	Digestion, Inductively Coupled Plasma Method ^[5,7]
11	Nickel	Digestion, Inductively Coupled Plasma Method ^[5,7]
12	Selenium	Digestion, Inductively Coupled Plasma Method ^[5,7]
13	Silver	Digestion, Inductively Coupled Plasma Method ^[5,7]
14	Vanadium	Digestion, Inductively Coupled Plasma Method ^[5,7]
15	Zinc	Digestion, Inductively Coupled Plasma Method ^[5,7]

เอกสารอ้างอิง

- กระทรวงอุตสาหกรรม. ประกาศกระทรวงอุตสาหกรรม, พ.ศ. 2548. เรื่อง การกำจัดการสิ่งปนเปื้อนหรือวัสดุที่ไม่ใช่แล้ว.ราชกิจจานุเบกษา. 25 มกราคม 2549. เล่มที่ 123 ตอนพิเศษ 11ง.
- สมาคมวิศวกรรมสิ่งแวดล้อมแห่งประเทศไทย. คู่มือวิเคราะห์น้ำเสีย. พิมพ์ครั้งที่ 4. กรุงเทพฯ: เรือนแก้วการพิมพ์, 2547.
- APHA, AWWA, WEF. **Standard Methods for the Examination of Water and Wastewater**. 23rd ed. Washington, DC: APHA, 2017.
- United States Environmental Protection Agency. **Test Methods for Evaluation Solid Waste Physical/Chemical Methods. SW-846**, 1997.
- United States Environmental Protection Agency. Test Methods for Evaluation Solid Waste Physical/Chemical Methods. **Acid Digestion of Sludges and Sediments and Soils. SW-846 Method 3050B**, 1996.
- United States Environmental Protection Agency. Test Methods for Evaluation Solid Waste Physical/Chemical Methods. **Alkaline Digestion for Hexavalent Chromium. SW-846 Method 3060A**, 1996.
- United States Environmental Protection Agency. Test Methods for Evaluation Solid Waste Physical/Chemical Methods. **Inductively Coupled Plasma-Optical Emission Spectrometry. SW-846 Method 6010D**, 2018.

8. United States Environmental Protection Agency. Test Methods for Evaluation Solid Waste Physical/Chemical Methods. **Chromium, Hexavalent (Colorimetric). SW-846 Method 7196A**, 1992.

9. United States Environmental Protection Agency. Test Methods for Evaluation Solid Waste Physical/Chemical Methods. **pH Electrometric Measurement. SW-846 Method 9040C**, 2004.

10. United States Environmental Protection Agency. Test Methods for Evaluation Solid Waste Physical/Chemical Methods. **Soil and Waste pH. SW-846 Method 9045D**, 2004.



ใบรับรองเลขที่ 22-LB0164
(Certificate No.)

ใบรับรองระบบงาน (Certificate of Accreditation)

อาศัยอำนาจตามความในพระราชบัญญัติการมาตรฐานแห่งชาติ พ.ศ. ๒๕๕๑
(By Virtue of National Standardization Act B.E. 2551 (2008))

เลขาธิการสำนักงานมาตรฐานผลิตภัณฑ์อุตสาหกรรม
(Secretary-General, Thai Industrial Standards Institute)

ออกใบรับรองฉบับนี้ให้
(Issues this certificate to)

ห้องปฏิบัติการทดสอบบริษัท ไมน์ เอ็นจิเนียริง คอนซัลแตนท์ จำกัด
(Testing Laboratory, Mine Engineering Consultant Co.,Ltd)

ตั้งอยู่เลขที่
(Address)

๒/๑๑๔, ๒/๑๑๕ ซอยรังสิต-นครนายก ๓๔/๑ ถนนรังสิต-นครนายก ตำบลประชาธิปัตย์
อำเภอธัญบุรี จังหวัดปทุมธานี
(2/114, 2/115 Soi Rangsit-Nakorn-Nayok 34/1, Rangsit-Nakorn-Nayok Road, Prachathipat, Thanyaburi, Pathumthani)

ได้รับการรับรองความสามารถ
(Certificate of competence)

ตามมาตรฐานเลขที่ มอก. ๑๗๐๒๕ - ๒๕๖๑
(Standard No. TIS 17025-2561 (2018) (ISO/IEC 17025: 2017))

ข้อกำหนดทั่วไปว่าด้วยความสามารถของ ห้องปฏิบัติการทดสอบและห้องปฏิบัติการสอบเทียบ
(General requirements for the competence of testing and calibration laboratories)

หมายเลขการรับรองที่ ทดสอบ ๐๖๒๓
(Accreditation No. Testing 0623)

โดยมีรายละเอียดสาขาและขอบข่ายที่ได้ใบรับรอง แสดงไว้ใน QR CODE และ www.tisi.go.th
(Details of the scheme and scope of the certificate are shown in QR CODE and www.tisi.go.th)

ออกให้ ณ วันที่ ๒ พฤษภาคม พ.ศ. ๒๕๖๕
(Issue date : 2 May B.E. 2565 (2022))

รองเลขาธิการสำนักงานมาตรฐานผลิตภัณฑ์อุตสาหกรรม
ปฏิบัติราชการแทน
เลขาธิการสำนักงานมาตรฐานผลิตภัณฑ์อุตสาหกรรม



รายละเอียดสาขาและขอบข่ายใบรับรองห้องปฏิบัติการ

(Scope of Accreditation for Testing)

ใบรับรองเลขที่ : [REDACTED]

(Certification No. 22-LB0164)



ชื่อห้องปฏิบัติการ
(Laboratory Name)

บริษัท ไมน์ เอ็นจิเนียริง คอนซัลแตนท์ จำกัด
(Mine Engineering Consultant Co., Ltd.)

หมายเลขการรับรองที่
(Accreditation No.)

ทดสอบ 0623
(Testing 0623)

ฉบับที่ 03
(Issue No.)

ออกให้ตั้งแต่วันที่ 21 สิงหาคม พ.ศ. 2566
(Valid from) (21 August B.E.2566 (2023))

ถึงวันที่ 17 พฤษภาคม พ.ศ. 2571
(Until) (17 May B.E.2571 (2028))

สถานภาพห้องปฏิบัติการ
(Laboratory status)

☒ ถาวร (Permanent) ☐ นอกสถานที่ (Site) ☐ชั่วคราว (Temporary)

☐เคลื่อนที่ (Mobile) ☐หลายสถานที่ (Multisite)

สาขาการทดสอบ (Field of Testing)	รายการทดสอบ (Parameter)	วิธีทดสอบ (Test Method)
<p>สาขาสิ่งแวดล้อม (Environment field)</p> <p>1. น้ำ (Water)</p>	<p>- Heavy Metals</p> <ul style="list-style-type: none"> • Cadmium (Cd) 0.01 mg/L to 5 mg/L • Chromium (Cr) 0.01 mg/L to 5 mg/L • Copper (Cu) 0.10 mg/L to 5 mg/L • Iron (Fe) 0.01 mg/L to 5 mg/L • Lead (Pb) 0.01 mg/L to 5 mg/L • Manganese (Mn) 0.10 mg/L to 5 mg/L • Nickel (Ni) 0.01 mg/L to 5 mg/L • Zinc (Zn) 0.10 mg/L to 5 mg/L 	<p>- Standard Methods for the Examination of Water and Wastewater, APHA, AWWA, WEF, 23rd edition, 2017, part 3120 B, and part 3030 F</p>

รายละเอียดสาขาและขอบข่ายใบรับรองห้องปฏิบัติการ

(Scope of Accreditation for Testing)

ใบรับรองเลขที่

(Certification No. 22-LB0164)



ฉบับที่ 03

(Issue No.)

ออกให้ตั้งแต่วันที่ 21 สิงหาคม พ.ศ. 2566

(Valid from)

(21 August B.E.2566 (2023))

ถึงวันที่ 17 พฤษภาคม พ.ศ. 2571

(Until) (17 May B.E.2571 (2028))

สถานภาพห้องปฏิบัติการ

(Laboratory status)

☒ ถาวร

(Permanent)

☐ นอกสถานที่

(Site)

☐ ชั่วคราว

(Temporary)

☐ เคลื่อนที่

(Mobile)

☐ หลายสถานที่

(Multisite)

สาขาการทดสอบ (Field of Testing)	รายการทดสอบ (Parameter)	วิธีทดสอบ (Test Method)
<p>สาขาสีสิ่งแวดล้อม (Environment field)</p> <p>1. น้ำ (ต่อ) (Water) (Count.)</p>	<p>- Total Suspended Solids 5.0 mg/L to 2 000 mg/L</p> <p>- Total Dissolved Solids 10 mg/L to 2 000 mg/L</p> <p>- Total Solids 10 mg/L to 2 000 mg/L</p> <p>- Total Hardness 1 mg/L to 2 000 mg/L (Expressed as CaCO₃)</p>	<p>- Standard Methods for the Examination of Water and Wastewater, APHA, AWWA, WEF, 23rd edition, 2017, part 2540 D</p> <p>- Standard Methods for the Examination of Water and Wastewater, APHA, AWWA, WEF, 23rd edition, 2017, part 2540 C</p> <p>- Standard Methods for the Examination of Water and Wastewater, APHA, AWWA, WEF, 23rd edition, 2017, part 2540 B</p> <p>- Standard Methods for the Examination of Water and Wastewater, APHA, AWWA, WEF, 23rd edition, 2017, part 2340 C</p>

รายละเอียดสาขาและขอบข่ายใบรับรองห้องปฏิบัติการ

(Scope of Accreditation for Testing)

ใบรับรองเลขที่ [REDACTED]

(Certification No. 22-LB0164)



ฉบับที่ 03

(Issue No.)

ออกให้ตั้งแต่วันที่ 21 สิงหาคม พ.ศ. 2566

(Valid from)

(21 August B.E.2566 (2023))

ถึงวันที่ 17 พฤษภาคม พ.ศ. 2571

(Until) (17 May B.E.2571 (2028))

สถานภาพห้องปฏิบัติการ

(Laboratory status)

☒ ถาวร

(Permanent)

☐ นอกสถานที่

(Site)

☐ชั่วคราว

(Temporary)

☐เคลื่อนที่

(Mobile)

☐หลายสถานที่

(Multisite)

สาขาการทดสอบ (Field of Testing)	รายการทดสอบ (Parameter)	วิธีทดสอบ (Test Method)
<p>สาขาสิ่งแวดล้อม (Environment field)</p> <p>2. น้ำเสีย (Wastewater)</p>	<p>- Heavy Metals</p> <ul style="list-style-type: none"> Cadmium (Cd) 0.01 mg/L to 10 mg/L Chromium (Cr) 0.01 mg/L to 10 mg/L Copper (Cu) 0.10 mg/L to 10 mg/L Lead (Pb) 0.01 mg/L to 10 mg/L Manganese (Mn) 0.10 mg/L to 10 mg/L Nickel (Ni) 0.01 mg/L to 10 mg/L Zinc (Zn) 0.10 mg/L to 10 mg/L <p>- Chemical Oxygen Demand (COD) 40 mg/L to 4 000 mg/L</p>	<p>- Standard Methods for the Examination of Water and Wastewater, APHA, AWWA, WEF, 23rd edition, 2017, part 3120 B, and part 3030 F</p> <p>- Standard Methods for the Examination of Water and Wastewater, APHA, AWWA, WEF, 23rd edition, 2017, part 5220 C</p>

รายละเอียดสาขาและขอบข่ายใบรับรองห้องปฏิบัติการ

(Scope of Accreditation for Testing)

ใบรับรองเลขที่

(Certification No. 22-LB0164)



ฉบับที่ 03

(Issue No.)

ออกให้ตั้งแต่วันที่ 21 สิงหาคม พ.ศ. 2566

(Valid from)

(21 August B.E.2566 (2023))

ถึงวันที่ 17 พฤษภาคม พ.ศ. 2571

(Until) (17 May B.E.2571 (2028))

สถานภาพห้องปฏิบัติการ

(Laboratory status)

☒ ถาวร

(Permanent)

☐ นอกสถานที่

(Site)

☐ ชั่วคราว

(Temporary)

☐ เคลื่อนที่

(Mobile)

☐ หลายสถานที่

(Multisite)

สาขาการทดสอบ (Field of Testing)	รายการทดสอบ (Parameter)	วิธีทดสอบ (Test Method)
<p>สาขาสีสิ่งแวดล้อม (Environment field)</p> <p>2. น้ำเสีย (ต่อ) (Wastewater) (Count.)</p>	<p>- Total Suspended Solids 5.0 mg/L to 10 000 mg/L</p> <p>- Total Dissolved Solids 10 mg/L to 10 000 mg/L</p>	<p>- Standard Methods for the Examination of Water and Wastewater, APHA, AWWA, WEF, 23rd edition, 2017, part 2540 D</p> <p>- Standard Methods for the Examination of Water and Wastewater, APHA, AWWA, WEF, 23rd edition, 2017, part 2540 C</p>
<p>3. น้ำ และน้ำเสีย (Water and Wastewater)</p>	<p>- pH 2.0 to 10.0</p>	<p>- Standard Methods for the Examination of Water and Wastewater, APHA, AWWA, WEF, 23rd edition, 2017, part 4500-H⁺ B</p>

รายละเอียดสาขาและขอบข่ายใบรับรองห้องปฏิบัติการ

(Scope of Accreditation for Testing)

ใบรับรองเลขที่

(Certification No. 22-LB0164)



ฉบับที่ 03

(Issue No.)

ออกให้ตั้งแต่วันที่ 21 สิงหาคม พ.ศ. 2566

(Valid from)

(21 August B.E.2566 (2023))

ถึงวันที่ 17 พฤษภาคม พ.ศ. 2571

(Until) (17 May B.E.2571 (2028))

สถานภาพห้องปฏิบัติการ

(Laboratory status)

☒ ถาวร

(Permanent)

☐ นอกสถานที่

(Site)

☐ ชั่วคราว

(Temporary)

☐ เคลื่อนที่

(Mobile)

☐ หลายสถานที่

(Multisite)

สาขาการทดสอบ (Field of Testing)	รายการทดสอบ (Parameter)	วิธีทดสอบ (Test Method)
<p>สาขาสิ่งแวดล้อม (Environment field)</p> <p>3. น้ำ และน้ำเสีย (ต่อ) (Water and Wastewater) (Count.)</p>	<p>- Biochemical Oxygen Demand (BOD) 2 mg/L to 10 000 mg/L</p> <p>- Chromium Hexavalent (Cr^{6+}) 0.10 mg/L to 100 mg/L</p> <p>- Sulfate (SO_4^{2-}) 5 mg/L to 4 000 mg/L</p>	<p>- Standard Methods for the Examination of Water and Wastewater, APHA, AWWA, WEF, 23rd edition, 2017, part 5210 B and part 4500-O C</p> <p>- Standard Methods for the Examination of Water and Wastewater, APHA, AWWA, WEF, 23rd edition, 2017, part 3500-Cr B</p> <p>- Standard Methods for the Examination of Water and Wastewater, APHA, AWWA, WEF, 23rd edition, 2017, part 4500- SO_4^{2-} E</p>

รายละเอียดสาขาและขอบข่ายใบรับรองห้องปฏิบัติการ

(Scope of Accreditation for Testing)

ใบรับรองเลขที่ [REDACTED]

(Certification No. 22-LB0164)



ฉบับที่ 03

(Issue No.)

ออกให้ตั้งแต่วันที่ 21 สิงหาคม พ.ศ. 2566

(Valid from)

(21 August B.E.2566 (2023))

ถึงวันที่ 17 พฤษภาคม พ.ศ. 2571

(Until) (17 May B.E.2571 (2028))

สถานภาพห้องปฏิบัติการ

(Laboratory status)

☒ ถาวร

(Permanent)

☐ นอกสถานที่

(Site)

☐ ชั่วคราว

(Temporary)

☐ เคลื่อนที่

(Mobile)

☐ หลายสถานที่

(Multisite)

สาขาการทดสอบ (Field of Testing)	รายการทดสอบ (Parameter)	วิธีทดสอบ (Test Method)
<p>สาขาสิ่งแวดล้อม (Environment field)</p> <p>4. ดิน (Soils)</p>	<p>- Heavy Metals</p> <ul style="list-style-type: none"> Chromium (Cr) 10 mg/kg sample to 100 mg/kg sample Copper (Cu) 10 mg/kg sample to 100 mg/kg sample Nickel (Ni) 10 mg/kg sample to 100 mg/kg sample Zinc (Zn) 10 mg/kg sample to 100 mg/kg sample 	<p>- MEC-WI-43 based on US EPA Method 3050 B Revision 2: 1996 and US EPA Method 6010 D Revision 5: 2018 [REDACTED]</p>