

# ภาคผนวก

> ภาพแสดงที่ตั้งโครงการ

> บริเวณพื้นที่รอบโครงการ

ป้ายชื่อโครงการ และบริเวณภายนอกตัวอาคาร

ป้อมยามและเจ้าหน้าที่รักษาความปลอดภัย ตลอด 24 ชั่วโมง

กระจกโค้งบริเวณทางโค้ง

กล้องวงจรปิดบริเวณโดยรอบพื้นที่โครงการ

ป้ายบ่งชี้ทางหนีไฟ

อุปกรณ์ดับเพลิง

หัวจ่ายน้ำดับเพลิง

วางระบายน้ำภายในโครงการ

จุดล้างตัวก่อนลงสระว่ายน้ำ

บริเวณโดยรอบสระว่ายน้ำ

ห้องน้ำบริเวณสระว่ายน้ำ มีล็อกเกอร์สำหรับเก็บของใช้ส่วนตัว

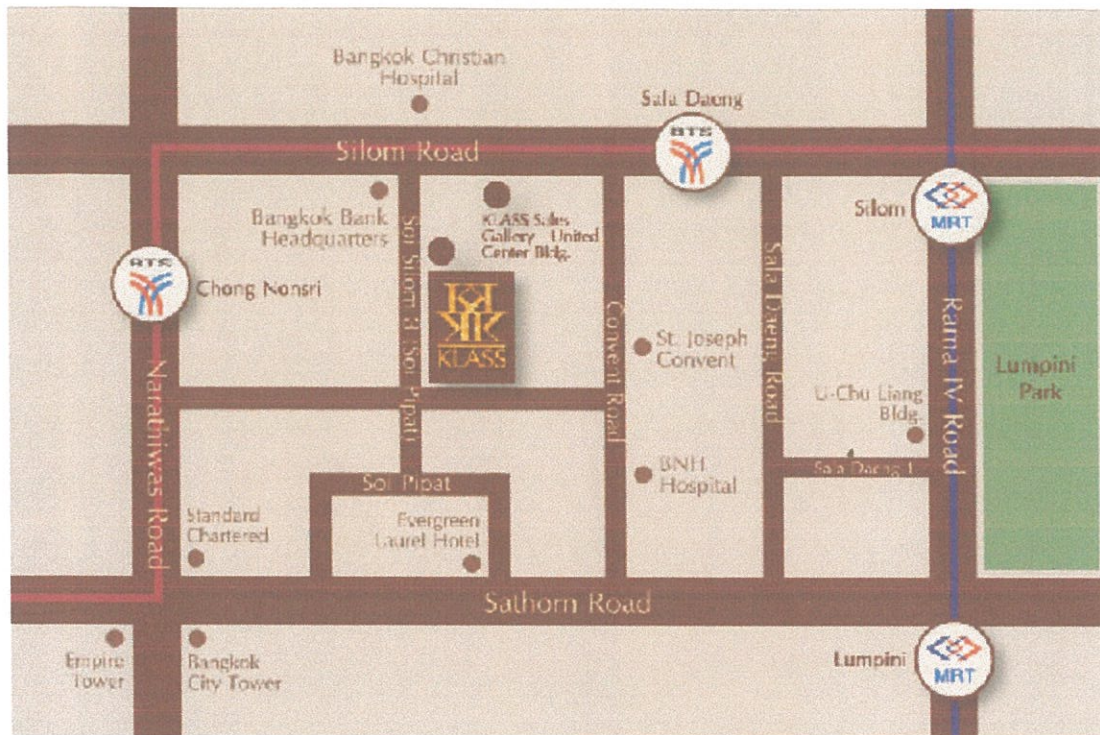
บริเวณโดยรอบพื้นที่จอดรถ

บริเวณโดยรอบโครงการและพื้นที่เขียว

แสดงการเก็บตัวอย่างคุณภาพน้ำทิ้ง

แสดงการเก็บตัวอย่างคุณภาพน้ำในสระว่ายน้ำ


## ภาพแสดงที่ตั้งโครงการ




## ป้ายชื่อโครงการ



## ป้อมยามและเจ้าหน้าที่รักษาความปลอดภัย 24 ชั่วโมง




## กล้องวงจรปิดโดยรอบพื้นที่โครงการ



## ป้ายบ่งชี้ทางหนีไฟ



## อุปกรณ์ดับเพลิง



## หัวจ่ายน้ำดับเพลิง





## ภาคผนวกภาพที่ 1

### 1.1 สภาพภูมิประเทศ




## ภาคผนวกภาพที่ 2

### 1.2 คุณภาพอากาศ



## 1.2 คุณภาพอากาศ






### ภาคผนวกภาพที่ 3

#### 1.3ระดับเสียง




#### ภาพที่ 4

##### 1.5 อุทกวิทยาและคุณภาพน้ำผิวดิน



## ภาพที่ 5

### 1.6 อุตภวิทยาและคุณภาพน้ำใต้ดิน




ภาพที่ 6  
1.7 ทรัพยากรดิน



## ภาพที่ 7


### 3.คุณค่าการใช้ประโยชน์ของมนุษย์

#### 3.1 การใช้น้ำ



## ภาพที่ 8

### 3.2 การจัดการและการบำบัดน้ำเสีย




## ภาพที่ 9

### 3.3 การระบายน้ำและการป้องกันน้ำท่วม



## ภาพที่ 10

### 3.4 มูลฝอย





## ภาพที่ 11

### 3.5 ไฟฟ้าและพลังงาน





## ภาพที่ 12

### 3.6 การจราจรและการคมนาคมขนส่ง




### ภาพที่ 13

#### 3.8 การป้องกันและระงับอัคคีภัย



## ภาพที่ 14

### 3.9 การระบายอากาศ



## ภาพที่ 15


### 4.คุณค่าต่อคุณภาพชีวิต

#### 4.1สภาพเศรษฐกิจและสังคม





## ภาพที่ 16

### 4.2 สาธารณสุข



## ภาพที่ 17

### 4.3 ชีวอนามัย และความปลอดภัย



## ภาพที่ 18

### 4.4 สุนทรียภาพ

