



บริษัท จัมโบ้ เจตตี้ จำกัด

รายงานผลการปฏิบัติตามมาตรการป้องกันและแก้ไขผลกระทบสิ่งแวดล้อม  
และมาตรการติดตามตรวจสอบผลกระทบสิ่งแวดล้อม (ระยะดำเนินการ)  
(ฉบับปกปิดข้อมูลที่มีกฎหมายคุ้มครอง)  
**โครงการทำเทียบเรือจัมโบ้ เจตตี้**  
ระหว่างเดือนกรกฎาคมถึงเดือนธันวาคม พ.ศ. 2566

ชื่อโครงการ : โครงการทำเทียบเรือจัมโบ้ เจตตี้  
ที่ตั้งโครงการ : ตำบลบ่อโพธิ์ และตำบลคลองสะแก อำเภอนครหลวง  
จังหวัดพระนครศรีอยุธยา 13260  
เจ้าของโครงการ : บริษัท จัมโบ้ เจตตี้ จำกัด  
ที่อยู่เจ้าของโครงการ : 273 ซอยสุขสวัสดิ์ 27 แขวงบางปะกอก เขตราชบุรีบูรณะ  
กรุงเทพมหานคร 10140  
เดือนที่จัดทำรายงาน : ระหว่างเดือนกรกฎาคมถึงเดือนธันวาคม พ.ศ. 2566

จัดทำโดย

บริษัท เอ็นทิก จำกัด



3/4 ถนนประเสริฐนฤกิจ แขวงคลองกุ่ม เขตบึงกุ่ม กรุงเทพมหานคร 10240

มกราคม 2567





ต้นฉบับ

บริษัท จัมโบ้ เจตตี้ จำกัด

รายงานผลการปฏิบัติตามมาตรการป้องกันและแก้ไขผลกระทบสิ่งแวดล้อม  
และมาตรการติดตามตรวจสอบผลกระทบสิ่งแวดล้อม (ระยะดำเนินการ)

โครงการท่าเทียบเรือจัมโบ้ เจตตี้

ระหว่างเดือนกรกฎาคมถึงเดือนธันวาคม พ.ศ. 2566

ชื่อโครงการ	:	โครงการท่าเทียบเรือจัมโบ้ เจตตี้
ที่ตั้งโครงการ	:	ตำบลบ่อโพรง และตำบลคลองสะแก อำเภอนครหลวง จังหวัดพระนครศรีอยุธยา 13260
เจ้าของโครงการ	:	บริษัท จัมโบ้ เจตตี้ จำกัด
ที่อยู่เจ้าของโครงการ	:	273 ซอยสุขสวัสดิ์ 27 แขวงบางปะกอก เขตราชบุรีบูรณะ กรุงเทพมหานคร 10140
เดือนที่จัดทำรายงาน	:	เดือนกรกฎาคมถึงเดือนธันวาคม พ.ศ. 2566

จัดทำโดย

บริษัท เอ็นทิก จำกัด



3/4 ถนนประเสริฐนุกิจ แขวงคลองกุ่ม เขตบึงกุ่ม กรุงเทพมหานคร 10240

มกราคม 2567



## ใบอนุญาต

เป็นผู้มีสิทธิทำรายงานเกี่ยวกับการศึกษา  
และมาตรการป้องกันและแก้ไขผลกระทบกระเทือนต่อคุณภาพสิ่งแวดล้อม

ใบอนุญาตที่ ๑๑/๒๕๖๔

อาศัยอำนาจตามความในมาตรา ๑๙ แห่งพระราชบัญญัติส่งเสริมและรักษาคุณภาพสิ่งแวดล้อมแห่งชาติ พ.ศ. ๒๕๑๘ คณะกรรมการสิ่งแวดล้อมแห่งชาติออกใบอนุญาตฉบับนี้ ให้แก่บริษัท เอ็นทิก จำกัด เพื่อแสดงว่าเป็นผู้มีสิทธิทำรายงานเกี่ยวกับการศึกษาและมาตรการป้องกันและแก้ไขผลกระทบกระเทือนต่อคุณภาพสิ่งแวดล้อมมีกำหนด ๓ ปี ตั้งแต่วันที่ ๗ เดือน พฤษภาคม พ.ศ. ๒๕๖๔ ถึงวันที่ ๖ เดือน พฤษภาคม พ.ศ. ๒๕๖๗ โดยกำหนดเงื่อนไขดังต่อไปนี้

(๑) ไม่มีเงื่อนไข

(๒)

(๓)

(๔)

ให้ไว้ ณ วันที่ ๓ พฤษภาคม พ.ศ. ๒๕๖๔

เลขาธิการ

สำนักงานนโยบายและแผนทรัพยากรธรรมชาติและสิ่งแวดล้อม





ที่ E10091220696340



สำนักงานทะเบียนหุ้นส่วนบริษัทกลาง  
กรมพัฒนาธุรกิจการค้า กระทรวงพาณิชย์

## หนังสือรับรอง

ขอรับรองว่าบริษัทนี้ ได้จดทะเบียนเป็นนิติบุคคล ตามประมวลกฎหมายแพ่งและพาณิชย์

เมื่อวันที่ 17 สิงหาคม 2544 ทะเบียนนิติบุคคลเลขที่ 0105544079543

ปรากฏข้อความในรายการตามเอกสารทะเบียนนิติบุคคล ณ วันออกหนังสือนี้ ดังนี้


1. ชื่อบริษัท บริษัท เอ็นทิก จำกัด
2. กรรมการของบริษัทมี 2 คน ตามรายชื่อดังต่อไปนี้  
[REDACTED]
3. จำนวนหรือชื่อกรรมการซึ่งลงชื่อผูกพันบริษัทได้คือ กรรมการหนึ่งคนลงลายมือชื่อ และประทับตราสำคัญของบริษัท/
- 4.ทุนจดทะเบียน [REDACTED]
5. สำนักงานใหญ่ ตั้งอยู่เลขที่ 3/4 ถนนประเสริฐมนูกิจ แขวงคลองกุ่ม เขตบึงกุ่ม กรุงเทพมหานคร/
6. วัตถุประสงค์ของบริษัทมี 38 ข้อ ดังปรากฏในสำเนาเอกสารแนบท้ายหนังสือรับรองนี้ จำนวน 2 แผ่น โดยมีลายมือชื่อนาย

ทะเบียนซึ่งรับรองเอกสารเป็นสำคัญ

ออกให้ ณ วันที่ 12 เดือน ธันวาคม พ.ศ. 2566



นายทะเบียน



คำเตือน : หนังสือรับรองฉบับนี้พิมพ์ออกจากต้นฉบับที่เป็นไฟล์อิเล็กทรอนิกส์ การสั่งพิมพ์ถือเป็นสำเนาเอกสาร



กรมพัฒนาธุรกิจการค้า กระทรวงพาณิชย์  
Department of Business Development  
Ministry of Commerce

ก้าวล้ำธุรกิจ  
สู่ยุคดิจิทัล

Leading Business  
From the Digital  
Transformation



หนังสือรับรองฉบับนี้สร้างในรูปแบบไฟล์อิเล็กทรอนิกส์ ผู้ใช้ควรตรวจสอบข้อควรทราบท้ายหนังสือรับรองฉบับนี้ทุกครั้ง  
สามารถตรวจสอบภายในระบบผ่านทาง QR Code และเว็บไซต์กรม (www.dbd.go.th) ได้ไม่เกิน 90 วัน  
นับจากวันออกหนังสือรับรอง

Ref:E6610091220696340

ออกให้ ณ วันที่ : 2023-12-12 T15:18:55-0700



หนังสือรับรองการจัดทำรายงานผลการปฏิบัติตามมาตรการป้องกันและแก้ไขผลกระทบสิ่งแวดล้อม  
และมาตรการติดตามตรวจสอบผลกระทบสิ่งแวดล้อม (ระยะดำเนินการ)  
โครงการทำเหมืองแร่ทองคำ

22 มกราคม พ.ศ. 2567

หนังสือฉบับนี้ ขอรับรองว่า บริษัท เอ็นทิก จำกัด เป็นผู้จัดทำรายงานผลการปฏิบัติตามมาตรการป้องกันและแก้ไขผลกระทบสิ่งแวดล้อม และมาตรการติดตามตรวจสอบผลกระทบสิ่งแวดล้อม (ระยะดำเนินการ) โครงการทำเหมืองแร่ทองคำ ของบริษัท จำกัด จำกัด ตั้งอยู่เลขที่ 96/1 หมู่ 5 ตำบลบ่อโพธิ์ อำเภอนครหลวง จังหวัดพระนครศรีอยุธยา ฉบับประจำเดือน

( ) มกราคม-มิถุนายน พ.ศ. ....

( / ) กรกฎาคม-ธันวาคม พ.ศ. 2566


( ) อื่นๆ (ระบุ) .....

โดยมีคณะผู้จัดทำรายงาน ดังต่อไปนี้

ผู้จัดทำรายงาน

ลายมือชื่อ

ตำแหน่ง




บุคคลธรรมดาผู้มีสิทธิจัดทำรายงาน

บุคคลธรรมดาผู้มีสิทธิจัดทำรายงาน

นักวิชาการสิ่งแวดล้อม

นักวิชาการสิ่งแวดล้อม

ขอแสดงความนับถือ



กรรมการผู้มีอำนาจลงนาม  
บริษัท เอ็นทิก จำกัด



รายงานผลการปฏิบัติตามมาตรการป้องกันและแก้ไขผลกระทบสิ่งแวดล้อม  
และมาตรการติดตามตรวจสอบผลกระทบสิ่งแวดล้อม (ระยะดำเนินการ)  
โครงการทำเทียบเรือจัมโบ้ เจตตี้

1. ชื่อโครงการ : โครงการทำเทียบเรือจัมโบ้ เจตตี้
2. สถานที่ตั้ง : เลขที่ 96/3 หมู่ 5 ตำบลบ่อโพธิ์ อำเภอนครหลวง จังหวัดพระนครศรีอยุธยา 13260
3. ชื่อเจ้าของโครงการ : บริษัท จัมโบ้ เจตตี้ จำกัด
4. สถานที่ติดต่อ : บริษัท จัมโบ้ เจตตี้ จำกัด (สำนักงานใหญ่)  
273 ซอยสุขสวัสดิ์ 27 แขวงปะกอก เขตราชบุรีบูรณะ กรุงเทพมหานคร 10140
5. จัดทำโดย : บริษัท เอ็นทิก จำกัด  
เลขที่ 3/4 ถนนประเสริฐมนูกิจ แขวงคลองกุ่ม เขตบึงกุ่ม กรุงเทพมหานคร 10240
6. โครงการได้รับความเห็นชอบในรายงานการประเมินผลกระทบสิ่งแวดล้อม เมื่อ  
: รายงานการประเมินผลกระทบสิ่งแวดล้อม โครงการทำเทียบเรือจัมโบ้ เจตตี้  
ของบริษัท จัมโบ้ เจตตี้ จำกัด ได้รับความเห็นชอบจากคณะกรรมการผู้ชำนาญการ  
พิจารณารายงานการประเมินผลกระทบสิ่งแวดล้อม ในการประชุมครั้งที่ 29/2565  
เมื่อวันที่ 6 กันยายน พ.ศ. 2565 เลขที่ ทส 1009.4/15500 ลงวันที่ 9 กันยายน  
พ.ศ. 2565
7. โครงการนำเสนอรายงานผลการปฏิบัติตามมาตรการฯ ครั้งสุดท้าย เมื่อ  
: ยังไม่เคยนำเสนอรายงานผลการปฏิบัติตามมาตรการฯ โดยรายงานผลการปฏิบัติตาม  
มาตรการฯ ระหว่างเดือนกรกฎาคมถึงเดือนธันวาคม พ.ศ. 2566 (ฉบับนี้) เป็นฉบับแรก
8. รายละเอียดโครงการ : - ลักษณะ/ประเภทโครงการ: ทำเทียบเรือจัมโบ้ เจตตี้ ดำเนินธุรกิจในการบริการ  
ทำเทียบเรือ เพื่อขนถ่ายสินค้า ประเภท ถ่านหิน ปูนเม็ด ปูนซีเมนต์ ถูยิปซัม  
และแร่เหล็ก โดยโครงการให้บริการขนถ่ายสินค้าจากท่าเทียบเรือสู่บริษัทผู้จำหน่าย  
สินค้า และจากบริษัทผู้ส่งสินค้าผ่านท่าเทียบเรือ ซึ่งประเภทในการขนถ่ายสินค้าที่  
มากที่สุดของโครงการ คือ สินค้าประเภทถ่านหิน รองลงมาเป็นประเภทปูนเม็ด เป็นต้น  
- ขนาดพื้นที่โครงการ: ที่ตั้งโครงการตั้งอยู่ที่หมู่ 5 ตำบลบ่อโพธิ์ อำเภอนครหลวง  
จังหวัดพระนครศรีอยุธยา โดยมีขนาดพื้นที่รวมทั้งหมดประมาณ 15 ไร่ 1 งาน 42.48  
ตารางวา (15.36 ไร่) หรือ 24,569 ตารางเมตร มีการใช้ประโยชน์พื้นที่แบ่งออก  
เป็น 2 ส่วนหลัก ได้แก่ พื้นที่หน้าท่าเทียบเรือ และพื้นที่หลังท่าเทียบเรือ โดยพื้นที่  
หน้าท่าเทียบเรือ มีขนาดพื้นที่ 2.08 ไร่ หรือ 3,342 ตารางเมตร จะแบ่งพื้นที่  
เป็น 2 ส่วน ได้แก่ 1) พื้นที่ส่วนท่าเทียบเรือที่ 1 ขนาด 1.39 ไร่ หรือ 2,226 ตารางเมตร  
และ 2) พื้นที่ส่วนท่าเทียบเรือที่ 2 ขนาด 0.7 ไร่ หรือ 1,116 ตารางเมตร และ  
พื้นที่หลังท่าเทียบเรือ มีขนาดพื้นที่ 13.26 ไร่ หรือ 21,227 ตารางเมตร