

ภาคผนวก

1

สำเนานหนังสือ
ที่เกี่ยวข้องกับรายงาน

เอกสารแนบที่ 1.1

หนังสืออนุญาตประทานบัตรโครงการเหมืองแร่ใยหิน
(จังหวัดสุราษฎร์ธานี)



ประทานบัตร

ประทานบัตรที่.....๓๐๓๐๒/๑๖๑๕๗.....
 ประทานบัตรฉบับนี้ออกให้แก่.....บริษัท ปูนซิเมนต์ไทย (ทุ่งสง) จำกัด.....อายุ.....ปี สัญชาติ.....
 อยู่บ้านเลขที่.....๕๕.....ตรอก/ซอย.....
 ถนน..... หมู่ที่ ๖ ตำบล/แขวง..... ที่วัง
 อำเภอ/เขต.....ทุ่งสง.....จังหวัด.....นครศรีธรรมราช.....
 เพื่อให้ทำเหมือง (บนบก/ในทะเล).....บนบก.....
 ณ ตำบล.....คลองปราบ.....อำเภอ.....บ้านนาสาร.....จังหวัด.....สุราษฎร์ธานี.....
 มีอายุ.....๑๐.....ปี นับแต่วันที่.....๗.....เดือน.....พฤษภาคม.....พ.ศ. ๒๕๕๕
 และสิ้นอายุวันที่.....๖.....เดือน.....พฤษภาคม.....พ.ศ. ๒๕๖๕
 เป็นเนื้อที่.....๓๘.....ไร่.....๒.....งาน.....๔๘.....ตารางวา

ภายในเขตที่กำหนดตามแผนที่แนบท้ายประทานบัตร โดยมีรายละเอียดกำหนดไว้ตามลำดับดัง ต่อไปนี้

- | | |
|--|---------------------|
| (1) แผนที่แนบท้ายประทานบัตร | แสดงไว้ในลำดับที่ 1 |
| (2) เงื่อนไขการอนุญาตประทานบัตร | แสดงไว้ในลำดับที่ 2 |
| (3) แผนผังโครงการทำเหมือง | แสดงไว้ในลำดับที่ 3 |
| (4) มาตรการป้องกันและแก้ไขผลกระทบสิ่งแวดล้อม | แสดงไว้ในลำดับที่ 4 |
| (5) การชำระค่าธรรมเนียมเพื่อใช้เนื้อที่
ในการทำเหมืองประจำปี | แสดงไว้ในลำดับที่ 5 |
| (6) การเพิ่มเติมชนิดของแร่ที่จะทำเหมือง
การเปลี่ยนแปลงวิธีการทำเหมือง
แผนผังโครงการทำเหมืองและเงื่อนไข | แสดงไว้ในลำดับที่ 6 |
| (7) บันทึกการต่ออายุประทานบัตร | แสดงไว้ในลำดับที่ 7 |
| (8) บันทึกการโอนประทานบัตร | แสดงไว้ในลำดับที่ 8 |
| (9) บันทึกการหยุดการทำเหมือง | แสดงไว้ในลำดับที่ 9 |

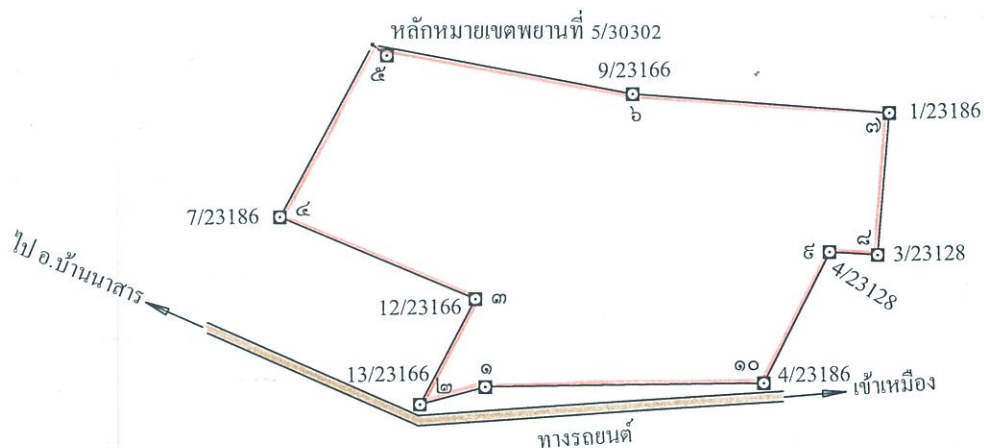
ออกให้ ณ วันที่.....๗.....เดือน.....พฤษภาคม.....พ.ศ. ๒๕๕๕

รัฐมนตรีว่าการกระทรวงอุตสาหกรรม

ประทับตราประจำตำแหน่ง

[illegible]

ระหว่างที่ 4826 I



จากหลักหมายเขตพยานที่ 5/30302 ถึงมุมหมายเลข ๕ ทิศ 306° - 44' ระยะ 5.983 วา

เนื้อที่ ๓๗ ไร่ ๒ งาน ๕๘ ตารางวา

มาตราส่วน..... ๑ : ๕,๐๐๐

จากมูมหมายเลข.....๑.....ถึงมูมหมายเลข.....๒.....ทิส.....๒๕๔.....องศา.....๕๔.....ลิปดา.....	ระยะ.....๒๒.....๓๐๘.....	๑
จากมูมหมายเลข.....๒.....ถึงมูมหมายเลข.....๓.....ทิส.....๒๗.....องศา.....๔๕.....ลิปดา.....	ระยะ.....๓๕.....๒๕๕.....	๑
จากมูมหมายเลข.....๓.....ถึงมูมหมายเลข.....๔.....ทิส.....๒๕๒.....องศา.....๓๔.....ลิปดา.....	ระยะ.....๖๕.....๕๖๘.....	๑
จากมูมหมายเลข.....๔.....ถึงมูมหมายเลข.....๕.....ทิส.....๒๘.....องศา.....๒๕.....ลิปดา.....	ระยะ.....๖๔.....๒๕๕.....	๑
จากมูมหมายเลข.....๕.....ถึงมูมหมายเลข.....๖.....ทิส.....๑๐๐.....องศา.....๔๐.....ลิปดา.....	ระยะ.....๘๗.....๔๒๘.....	๑

ลำดับที่ 1

ลำดับที่ 1

มุมหมายเลข..... ๖ ถึงมุมหมายเลข..... ๓ พิศ..... ๕๔ องศา..... ๐๑ ลิปดา..... ๘๕ ๐๐๔ วา..... ๐๐๐๐

มูมหมายเลข.....๓.....ถึงมูมหมายเลข.....๘.....ทิส.....๑๘๔.....องศา.....๔๔.....ลิปดา.....ระยะ.....๔๖.....๐๗๘.....วา

จำนวนหมายเลข.....๘.....ถึงหมายเลข.....๕.....ทิส. ๒๓๓.....องศา. ๒๐.....ลิปดา ๖๕.....๕๔๘.....วา

กฎหมายเลข.....๕.....ถึงกฎหมายเลข.....๑๐.....ทิศ.....๒๐๖.....องศา.....๔๒.....ลิปดา.....ระยะ.....๔๘.....๓๕๕.....๖๑.....

กลุ่มหมายเลข.....๑๐.....ถึงหมายเลข.....๑.....ทิศ.....๒๖๕.....องศา.....๑๐.....ลิปดา.....ระยะ.....๕๒.....๑๑๔.....วา.....๑๐๐๐.....

क्रममाहमलख.....इंग्रामाहमलख.....तलक.....अंगका.....ललपका ररषः.....वा

क्रममाहमयलेख.....इंग्रममाहमयलेख.....तलक.....अंगक.....ललकल रलरर.....कल

จากมุมหมายเลข.....ถึงมุมหมายเลข.....ทิศ.....องศา.....ลิปดา ระยะ.....วา

จากมุมหมายเลข.....ถึงมุมหมายเลข.....ทิศ.....องศา.....ลิปดา ระยะ.....วา

จากหมายเลข.....ถึงหมายเลข.....ทิศ.....องศา.....ลิปดา ระยะ.....วา

จากหมายเลข.....ถึงหมายเลข.....ทิศ.....องศา.....ลิปดา ระยะ.....วา

จากมุมหมายเลข.....ถึงมุมหมายเลข.....ทิศ.....องศา.....ลิปดา ระยะ.....วา

จากมุมหมายเลข.....ถึงมุมหมายเลข.....ทิศ.....องศา.....ลิปดา ระยะ.....วา

จากมุมหมายเลข.....ถึงมุมหมายเลข.....ทิศ.....องศา.....ลิปดา ระยะ.....วา

จากมุมหมายเลข.....ถึงมุมหมายเลข.....ทิศ.....องศา.....ลิปดา ระยะ.....วา

จากมุมหมายเลข.....ถึงมุมหมายเลข.....ทิศ.....องศา.....ลิปดา ระยะ.....วา

จากมูมหมายเลข.....ถึงมูมหมายเลข.....ทิศ.....องศา.....ลิปดา ระยะ.....วา

จากมูมหมายเลข.....ถึงมูมหมายเลข.....ทิศ.....องศา.....ลิปดา ระยะ.....วา

จากมุมหมายเลข.....ถึงมุมหมายเลข.....ทิศ.....องศา.....ลิปดา ระยะ.....วา

จากมูมหมายเลข.....ถึงมูมหมายเลข.....ทิศ.....องศา.....ลิปดา ระยะ.....วา

จากมุมหมายเลข.....ถึงมุมหมายเลข.....ทิศ.....องศา.....ลิปดา ระยะ.....วา

จากมุมหมายเลข.....ถึงมุมหมายเลข.....ทิศ.....องศา.....ลิปดา ระยะ.....วา

จากมุมหมายเลข.....ถึงมุมหมายเลข.....ทิศ.....องศา.....ลิปดา ระยะ.....วา

จากมุมหมายเลข.....ถึงมุมหมายเลข.....ทิศ.....องศา.....ลิปดา ระยะ.....วา

จากมุมหมายเลข.....ถึงมุมหมายเลข.....ทิศ.....องศา.....ลิปดา ระยะ.....วา

จากมุมหมายเลข.....ถึงมุมหมายเลข.....ทิศ.....องศา.....ลิปดา ระยะ.....วา

จากมุมหมายเลข.....ถึงมุมหมายเลข.....ทศ.....องศา.....ลิปดา ระยะเวลา.....วินาที

ลายมือชื่อ.....ผู้เขียน

(.....)

ลายมือชื่อ.....ผู้แทน

(.....)

ลายมือชื่อ..... ผู้ตรวจ

(.....)

เงื่อนไขในการออกประทานบัตร

ผู้ถือประทานบัตรจะต้องปฏิบัติตามเงื่อนไขในการออกประทานบัตรเกี่ยวกับเรื่องที่กำหนดไว้ ดังต่อไปนี้

ข้อ 1 ชนิดแร่ที่ทำเหมืองและวิธีการทำเหมือง

..... ยิปซัม โดยวิธีเหมืองหาบ

ข้อ 2 วันเปิดการทำเหมืองครั้งแรกหลังได้รับประทานบัตร

..... ต้องเปิดการทำเหมืองภายในเวลา 1 ปี นับตั้งแต่วันที่ได้รับประทานบัตร

ข้อ 3 การให้ความคุ้มครองแก่คนงานและความปลอดภัยแก่บุคคลภายนอกที่มีได้กำหนดไว้แล้วในกฎกระทรวง

..... ต้องปฏิบัติตามมาตรการรักษาความปลอดภัยในเรื่องการรักษาความปลอดภัยในการทำเหมือง

และส่งเสริมสวัสดิภาพของคนงาน ตามมาตรการที่กำหนดไว้ในแผนผังโครงการทำเหมืองแร่ แนวนโยบายประทานบัตรฉบับนี้

ข้อ 4 การจัดการกับขุม หลุม ปล่อย น้ำขุ่นข้นหรือมูลดินทราย ที่เกิดจากการทำเหมืองแร่และแต่งแร่

..... ต้องดำเนินการปรับสภาพพื้นที่ที่ทำเหมืองแล้ว ตามมาตรการที่กำหนดไว้ในแผนผังโครงการ

ทำเหมืองแร่ แนวนโยบายประทานบัตรฉบับนี้

ข้อ 5 การปรับสภาพพื้นที่ที่เกิดจากการทำเหมืองและแต่งแร่

.....
ต้องดำเนินการปรับสภาพพื้นที่ที่เกิดจากการทำเหมืองแร่และการแต่งแร่ พร้อมควบคู่ไปกับการทำเหมือง โดยปฏิบัติตามมาตรการที่กำหนดไว้ในแผนผังโครงการทำเหมืองแร่ แนบท้ายประทานบัตรฉบับนี้

ข้อ 6 มาตรการในการป้องกันและแก้ไขผลกระทบต่อสิ่งแวดล้อม

.....
ต้องปฏิบัติตามเงื่อนไขและมาตรการป้องกันและแก้ไขผลกระทบต่อสิ่งแวดล้อมที่กำหนดไว้ในรายงานการวิเคราะห์ผลกระทบต่อสิ่งแวดล้อม และปฏิบัติตามมาตรการป้องกันและแก้ไขผลกระทบต่อสิ่งแวดล้อมที่กำหนดโดยสำนักงานนโยบายและแผนทรัพยากรธรรมชาติและสิ่งแวดล้อม พร้อมทั้งปฏิบัติตามวิธีการทำเหมืองและแผนการทำเหมืองตามที่กำหนดไว้ในแผนผังโครงการทำเหมืองแร่ แนบท้ายประทานบัตรฉบับนี้

พ.ศ. 2510

.....
และเงื่อนไขเกี่ยวกับเรื่องดังต่อไปนี้ด้วย ถ้ามี

ข้อ 7 การให้ผลประโยชน์พิเศษเพื่อประโยชน์แก่รัฐ

.....
ต้องให้ผลประโยชน์พิเศษเพื่อประโยชน์แก่รัฐ ตามข้อตกลงการจ่ายผลประโยชน์พิเศษเพื่อประโยชน์แก่รัฐ ฉบับลงวันที่ 30 ธันวาคม 2558 แนบท้ายประทานบัตรฉบับนี้

ข้อ 8 การใช้ที่ดินในเขตเหมืองแร่

ข้อ 9 * การทำเหมืองใกล้ทางหลวงหรือทางน้ำสาธารณะ

พร้อมควบคุมไปกับ
ตำรวจ

ข้อ 10 การเข้าทำประโยชน์ในพื้นที่ป่าตามกฎหมายว่าด้วยป่าไม้

กำหนดไว้ใน
กำหนดโดย
การทำเหมือง

พ.ศ. 2510

ข้อ 11 เจือนใจพิเศษสำหรับประทานบัตรทำเหมืองในทะเลตาม มาตรา 45 แห่งพระราชบัญญัติแร่

แผนผังโครงการทำเหมืองแร่

ตามรายละเอียดแผนผังโครงการทำเหมืองแร่ฉบับ
โดยวิธีเหมืองหาบ
สำหรับคำขอประทานบัตรที่ 4/2555
หมายเลขหลักหมายเขตเหมืองแร่ที่ 30302
ของบริษัท ปูนซิเมนต์ไทย (ทุ่งสง) จำกัด
ที่ตำบลคลองปราบ อำเภอบ้านนาสาร จังหวัดสุราษฎร์ธานี
แนบท้ายประทานบัตรฉบับนี้

มาตรการป้องกันและแก้ไขผลกระทบสิ่งแวดล้อม

ตามรายงานการวิเคราะห์ผลกระทบสิ่งแวดล้อมโครงการทำเหมืองแร่
ยิปซัม

สำหรับคำขอประทานบัตรที่ 4/2555

ของบริษัท ปูนซิเมนต์ไทย (ทุ่งสง) จำกัด

ที่ตำบลคลองปราบ อำเภอบ้านนาสาร จังหวัดสุราษฎร์ธานี
และมาตรการป้องกันและแก้ไขผลกระทบสิ่งแวดล้อมที่กำหนด
โดยสำนักงานนโยบายและแผนทรัพยากรธรรมชาติและสิ่งแวดล้อม
ตามหนังสือที่ ทส 1009.2/11753 ลงวันที่ 30 กันยายน 2558
แนบท้ายประทานบัตรฉบับนี้

1205D3201D

ตั้งแต่วันที่...

ត្រូវបាន

[illegible]

การเพิ่มเติมชนิดของแร่ที่จะทำเหมือง การเปลี่ยนแปลงวิธีการทำเหมือง
แผนผังโครงการทำเหมืองและเงื่อนไข

ครั้งที่ 1

การเพิ่มเติมชนิดของแร่ อธิบดีอนุญาตให้เพิ่มเติมชนิดของแร่.....
.....ขึ้นอีก.....ชนิด

ตั้งแต่วันที่.....เดือน.....พ.ศ.....เป็นต้นไป

อธิบดีกรมทรัพยากรธรณี

การเปลี่ยนแปลงวิธีการทำเหมือง อธิบดีอนุญาตให้เปลี่ยนแปลงวิธีการทำเหมืองจากวิธี.....
.....เป็น.....

ตั้งแต่วันที่.....เดือน.....พ.ศ.....เป็นต้นไป

อธิบดีกรมทรัพยากรธรณี

การเปลี่ยนแปลงแผนผังโครงการ อธิบดีอนุญาตให้เปลี่ยนแปลงแผนผังโครงการทำเหมืองตามแผนผัง
โครงการทำเหมืองที่แนบท้ายประทานบัตรนี้ที่ได้แก้ไขเพิ่มเติมและแสดงไว้ในลำดับที่ 3 ตั้งแต่วันที่.....
.....เดือน.....พ.ศ.....เป็นต้นไป

อธิบดีกรมทรัพยากรธรณี

การเปลี่ยนแปลงเงื่อนไข อธิบดีอนุญาตให้เปลี่ยนแปลงเงื่อนไขที่แสดงไว้ในลำดับที่ 2 ข้อ.....
.....เกี่ยวกับ.....

เป็นดังนี้.....
ตั้งแต่วันที่.....เดือน.....พ.ศ.....เป็นต้นไป

อธิบดีกรมทรัพยากรธรณี

ครั้งที่ 2

บันทึกการต่ออายุประทานบัตร

ครั้งที่ 1 ประทานบัตรนี้ รัฐมนตรีอนุญาตให้ต่ออายุออกไปอีก.....ปี
ตั้งแต่วันที่.....เดือน.....พ.ศ.....ถึงวันที่.....เดือน.....
พ.ศ.....รวมเป็น.....ปี

ผู้บันทึกการต่ออายุ

ครั้งที่ 2 ประทานบัตรนี้ รัฐมนตรีอนุญาตให้ต่ออายุออกไปอีก.....ปี
ตั้งแต่วันที่.....เดือน.....พ.ศ.....ถึงวันที่.....เดือน.....
พ.ศ.....รวมเป็น.....ปี

ผู้บันทึกการต่ออายุ

ครั้งที่ 3 ประทานบัตรนี้ รัฐมนตรีอนุญาตให้ต่ออายุออกไปอีก.....ปี
ตั้งแต่วันที่.....เดือน.....พ.ศ.....ถึงวันที่.....เดือน.....
พ.ศ.....รวมเป็น.....ปี

ผู้บันทึกการต่ออายุ

ครั้งที่ 4 ประทานบัตรนี้ รัฐมนตรีอนุญาตให้ต่ออายุออกไปอีก.....ปี
ตั้งแต่วันที่.....เดือน.....พ.ศ.....ถึงวันที่.....เดือน.....
พ.ศ.....รวมเป็น.....ปี

ผู้บันทึกการต่ออายุ

บันทึกการโอนประธานบัตร

ปี

ประธานบัตรนี้ รัฐมนตรีอนุญาตให้โอนจาก.....

ให้แก่.....

ตั้งแต่วันที่.....เดือน.....พ.ศ.....

อธิบดีกรมทรัพยากรธรณี

ผู้บันทึกการโอน

ประธานบัตรนี้ รัฐมนตรีอนุญาตให้โอนจาก.....

ให้แก่.....

ตั้งแต่วันที่.....เดือน.....พ.ศ.....

อธิบดีกรมทรัพยากรธรณี

ผู้บันทึกการโอน

ประธานบัตรนี้ รัฐมนตรีอนุญาตให้โอนจาก.....

ให้แก่.....

ตั้งแต่วันที่.....เดือน.....พ.ศ.....

อธิบดีกรมทรัพยากรธรณี

ผู้บันทึกการโอน

ประธานบัตรนี้ รัฐมนตรีอนุญาตให้โอนจาก.....

ให้แก่.....

ตั้งแต่วันที่.....เดือน.....พ.ศ.....

อธิบดีกรมทรัพยากรธรณี

ผู้บันทึกการโอน

บันทึกการหยุดการทำงาน

ทรัพยากรกรณี.....อนุญาตให้หยุดการ

ครั้งที่ 1 ตั้งแต่วันที่.....เดือน.....พ.ศ.....

ตามใบอนุญาตที่.....

ครั้งที่ 2 ตั้งแต่วันที่.....เดือน.....พ.ศ.....

ตามใบอนุญาตที่.....

ครั้งที่ 3 ตั้งแต่วันที่.....เดือน.....พ.ศ.....

ตามใบอนุญาตที่.....

ครั้งที่ 4 ตั้งแต่วันที่.....เดือน.....พ.ศ.....

ตามใบอนุญาตที่.....

ครั้งที่ 5 ตั้งแต่วันที่.....เดือน.....พ.ศ.....

ตามใบอนุญาตที่.....

ครั้งที่ 6 ตั้งแต่วันที่.....เดือน.....พ.ศ.....

ตามใบอนุญาตที่.....

ครั้งที่ 7 ตั้งแต่วันที่.....เดือน.....พ.ศ.....

ตามใบอนุญาตที่.....

ครั้งที่ 8 ตั้งแต่วันที่.....เดือน.....พ.ศ.....

ตามใบอนุญาตที่.....

ครั้งที่ 9 ตั้งแต่วันที่.....เดือน.....พ.ศ.....

ตามใบอนุญาตที่.....

ครั้งที่ 10 ตั้งแต่วันที่.....เดือน.....พ.ศ.....

ตามใบอนุญาตที่.....

ครั้งที่ 11 ตั้งแต่วันที่.....เดือน.....พ.ศ.....

ตามใบอนุญาตที่.....

ครั้งที่ 12 ตั้งแต่วันที่.....เดือน.....พ.ศ.....

ตามใบอนุญาตที่.....

ข้อตกลงการจ่ายผลประโยชน์พิเศษเพื่อประโยชน์แก่รัฐ
เพื่อตอบแทนการออกประทานบัตร

เลขที่ สฎ ๓๐๓๐๒/๑

ทำที่ ฝ่ายอุตสาหกรรมพื้นฐานและการเหมืองแร่
สำนักงานอุตสาหกรรมจังหวัดสุราษฎร์ธานี

วันที่ ๓๐ เดือน ธันวาคม พ.ศ. ๒๕๕๘

ข้าพเจ้า บริษัท ปูนซิเมนต์ไทย (ทุ่งสง) จำกัด สัญชาติ ไทย อายุ ปี
สำนักงาน/บ้าน ตั้งอยู่เลขที่ ๕๕ หมู่ที่ ๖ ถนน ทุ่งสง - หัวยยอด ชื่อหมู่บ้าน
ตำบล/แขวง ที่วัง อำเภอ/เขต ทุ่งสง จังหวัด นครศรีธรรมราช
ซึ่งเป็นผู้นำนำขอประทานบัตรทำเหมืองแร่ ยิปซัม
ที่ตำบล คลองปราบ อำเภอ บ้านนาสาร จังหวัด สุราษฎร์ธานี
ตามคำขอที่ ๔/๒๕๕๕ ลงวันที่ ๒๔ กุมภาพันธ์ ๒๕๕๕ จำนวน ๓๔ - ๒ - ๔๘ ไร่
ทำหนังสือฉบับนี้ให้ไว้แก่กรมอุตสาหกรรมพื้นฐานและการเหมืองแร่ เพื่อเป็นหลักฐานว่า

ข้อ ๑ เมื่อข้าพเจ้า บริษัท ปูนซิเมนต์ไทย (ทุ่งสง) จำกัด
ได้รับอนุญาตประทานบัตรทำเหมืองแร่ ยิปซัม
ตามคำขอดังกล่าว ข้าพเจ้าจะจ่ายผลประโยชน์พิเศษเพื่อประโยชน์แก่รัฐให้แก่กรมอุตสาหกรรมพื้นฐาน
และการเหมืองแร่ เป็นจำนวนเงินทั้งสิ้น ๓๓๖,๒๖๔.๘๐ บาท
(สามแสนเจ็ดหมื่นสามพันหกร้อยสามสิบสองบาทถ้วน)
และให้ถือว่าข้อตกลงนี้ เป็นเงื่อนไขในการออกประทานบัตรโดยมีเงื่อนไขดังนี้-

ข้อ ๒ การชำระผลประโยชน์พิเศษเพื่อประโยชน์แก่รัฐให้แก่กรมอุตสาหกรรมพื้นฐานและ
การเหมืองแร่ ตามจำนวนที่กล่าวข้างต้นทั้งหมด

☒ ข้อ ๒.๑ ขอชำระเป็นเงินงวดเดียว ซึ่งได้สิทธิให้หักค่าลดหย่อนร้อยละสิบ (๑๐%)
เหลือจำนวนเงินที่จ่ายเป็นผลประโยชน์พิเศษเพื่อประโยชน์แก่รัฐเมื่อลดหย่อนแล้ว
เป็นเงิน ๓๓๖,๒๖๔.๘๐ บาท (สามแสนสามหมื่นหกพันสองร้อยหกสิบแปดบาทแปดสิบสตางค์)

☐ ข้อ ๒.๒ ขอผ่อนชำระเป็นงวด ๆ ละเท่า ๆ กัน ซึ่งได้สิทธิให้ปลอดการชำระ ๒ ปีแรก
นับแต่ได้รับประทานบัตร (อัตราดอกเบี้ย MLR ๖.๕ ต่อปี) โดยขอชำระผลประโยชน์พิเศษ
เพื่อประโยชน์แก่รัฐให้แก่กรมอุตสาหกรรมพื้นฐานและการเหมืองแร่ จำนวน งวด
เป็นจำนวนเงินงวดละ บาท (.....)
โดยจะชำระแต่ละงวดภายใน วันที่ ๑๕ มกราคม ของปีถัดจากปีที่ปลอดการชำระ ๒ ปีแรก ตามลำดับ
ทุกปีจนครบถ้วน ณ ฝ่ายอุตสาหกรรมพื้นฐานและการเหมืองแร่ สำนักงานอุตสาหกรรม
จังหวัดสุราษฎร์ธานี หากข้าพเจ้าผิดนัดไม่ชำระค่าผลประโยชน์พิเศษเพื่อประโยชน์แก่รัฐภายใน
กำหนดเวลาดังกล่าวข้างต้น ข้าพเจ้ายินยอมให้กรมอุตสาหกรรมพื้นฐานและการเหมืองแร่ คิดเงิน
ค่าปรับในอัตราร้อยละ ๑๕ ต่อปี นับแต่วันผิดนัดถึงวันชำระจริง

ข้อ ๓ การจ่ายผลประโยชน์พิเศษเพื่อประโยชน์แก่รัฐให้แก่กรมอุตสาหกรรมพื้นฐานและการเหมืองแร่ ตามหนังสือฉบับนี้ ข้าพเจ้าจะดำเนินการให้แล้วเสร็จเรียบร้อยทุกประการ พร้อมรับประธานบัตรในเวลาไม่เกิน ๓๐ วัน นับจากวันที่ได้รับแจ้งเป็นหนังสือจากเจ้าพนักงานอุตสาหกรรมแร่ประจำท้องที่ที่ข้าพเจ้าไปรับประธานบัตร

ข้อ ๔ ตามข้อตกลง ข้อ ๒.๒ หากต่อไป MLR มีการเปลี่ยนแปลงเกินกว่าร้อยละ ๒ จากที่ใช้ในขณะนี้ ข้าพเจ้ายินยอมเปลี่ยนแปลงตามหลักเกณฑ์ที่กรมอุตสาหกรรมพื้นฐานและการเหมืองแร่ ประกาศเปลี่ยนแปลง โดยที่ข้าพเจ้าจะไม่คัดค้านหรือโต้แย้งแต่อย่างใด

ข้อ ๕ หากข้าพเจ้าไม่ปฏิบัติตามข้อตกลงข้อหนึ่งข้อใดหรือทุกข้อในหนังสือฉบับนี้ ให้ถือว่าข้าพเจ้าปฏิบัติผิดเงื่อนไขในการออกประธานบัตร ข้าพเจ้ายินยอมให้กรมอุตสาหกรรมพื้นฐานและการเหมืองแร่ เรียกเรื่องจำนวนเงินที่จะต้องจ่ายให้กับกรมอุตสาหกรรมพื้นฐานและการเหมืองแร่ ได้จากผู้ค้ำประกันตามหนังสือค้ำประกันว่าด้วยการทำเหมืองที่ได้ทำไว้กับกรมอุตสาหกรรมพื้นฐานและการเหมืองแร่ ตามประธานบัตรดังกล่าวได้ นอกจากนี้ข้าพเจ้ายินยอมให้เพิกถอนประธานบัตร ซึ่งออกให้ข้าพเจ้าตามคำขอประธานบัตรที่.....๔/๒๕๕๕.....โดยข้าพเจ้าจะไม่ได้แย้งคัดค้านหรือเรียกร้องค่าชดเชยหรือค่าเสียหายใด ๆ ทั้งสิ้น

ข้าพเจ้าได้อ่านและเข้าใจความในหนังสือฉบับนี้ โดยชัดเจนตลอดทุกข้อความ จึงได้ลงลายมือชื่อต่อหน้าพยานไว้เป็นสำคัญ

(ลงชื่อ)

ข้าพเจ้าขอประธานบัตร

(นาม)

(ผู้)

(ตำแหน่ง)

งานอุตสาหกรรมแร่ประจำท้องที่

(ตำแหน่ง)

น

(ตำแหน่ง)

เร



หมายเหตุ ข้อตกลงฯ ได้จัดทำขึ้น ๓ ฉบับ มีข้อความตรงกัน มอบให้สำนักงานอุตสาหกรรมจังหวัด
ผู้ถือประธานบัตรและกรมอุตสาหกรรมพื้นฐานและการเหมืองแร่

เอกสารแนบที่ 1.2

หนังสือพิจารณารายงานการวิเคราะห์ผลกระทบสิ่งแวดล้อม
ของโครงการเหมืองแร่ใยหิน (จังหวัดสุราษฎร์ธานี)
บริษัทปูนซิเมนต์ไทย (ทุ่งสง) จำกัด

ที่ ทส ๑๐๐๙.๒/ ๑๑๗๕๒



สำนักงานนโยบายและแผน
ทรัพยากรธรรมชาติและสิ่งแวดล้อม
ถนนพระรามที่ ๖ แขวงสามเสนใน
เขตพญาไท กรุงเทพฯ ๑๐๔๐๐

๓๐ กันยายน ๒๕๕๘

เรื่อง แจ้งผลการพิจารณารายงานการวิเคราะห์ผลกระทบสิ่งแวดล้อม โครงการเหมืองแร่ยับซัม
ของบริษัท ปูนซิเมนต์ไทย (ทุ่งสง) จำกัด คำขอประทานบัตรที่ ๔/๒๕๕๕

เรียน กรรมการผู้จัดการบริษัท ปูนซิเมนต์ไทย (ทุ่งสง) จำกัด

อ้างถึง ๑. หนังสือสำนักงานนโยบายและแผนทรัพยากรธรรมชาติและสิ่งแวดล้อม ที่ ทส ๑๐๐๙.๒/๘๗๖๗
ลงวันที่ ๒๔ กรกฎาคม ๒๕๕๘

๒. หนังสือบริษัท ปูนซิเมนต์ไทย (ทุ่งสง) จำกัด ที่ รส ๒๕๙/๒๕๕๘ ลงวันที่ ๒๕ สิงหาคม ๒๕๕๘

สิ่งที่ส่งมาด้วย มาตรการป้องกันและแก้ไขผลกระทบสิ่งแวดล้อม และมาตรการติดตามตรวจสอบ

ผลกระทบสิ่งแวดล้อม โครงการเหมืองแร่ยับซัม ของบริษัท ปูนซิเมนต์ไทย (ทุ่งสง) จำกัด
คำขอประทานบัตรที่ ๔/๒๕๕๕ ตั้งอยู่ที่หมู่ที่ ๑ ตำบลคลองปราบ อำเภอบ้านนาสาร
จังหวัดสุราษฎร์ธานี

ตามหนังสือที่อ้างถึง ๑ และ ๒ สำนักงานนโยบายและแผนทรัพยากรธรรมชาติและสิ่งแวดล้อม
ได้แจ้งมติคณะกรรมการผู้ชำนาญการพิจารณารายงานการวิเคราะห์ผลกระทบสิ่งแวดล้อม ด้านเหมืองแร่
ในการประชุมครั้งที่ ๑๘/๒๕๕๘ เมื่อวันที่ ๑๔ กรกฎาคม ๒๕๕๘ ซึ่งมีมติไม่เห็นชอบรายงาน
การวิเคราะห์ผลกระทบสิ่งแวดล้อม โครงการเหมืองแร่ยับซัม คำขอประทานบัตรที่ ๔/๒๕๕๕ ตั้งอยู่ที่หมู่ที่ ๑
ตำบลคลองปราบ อำเภอบ้านนาสาร จังหวัดสุราษฎร์ธานี จัดทำรายงานโดยบริษัท ทอพ - คลาส
คอนซัลแทนท์ จำกัด และต่อมาบริษัท ปูนซิเมนต์ไทย (ทุ่งสง) จำกัด ได้เสนอรายงานฉบับชี้แจงเพิ่มเติม
ให้สำนักงานนโยบายฯ เพื่อดำเนินการตามลำดับขั้นตอนการพิจารณารายงาน ความละเอียดแจ้งแล้ว นั้น

สำนักงานนโยบายและแผนทรัพยากรธรรมชาติและสิ่งแวดล้อม ได้เสนอรายงานการวิเคราะห์
ผลกระทบสิ่งแวดล้อมดังกล่าว ให้คณะกรรมการผู้ชำนาญการพิจารณารายงานการวิเคราะห์ผลกระทบ
สิ่งแวดล้อม ด้านเหมืองแร่ พิจารณาตามลำดับขั้นตอนการพิจารณารายงาน และในการประชุมครั้งที่
๒๗/๒๕๕๘ เมื่อวันที่ ๒๒ กันยายน ๒๕๕๘ คณะกรรมการผู้ชำนาญการฯ มีมติเห็นชอบรายงานการ
วิเคราะห์ผลกระทบสิ่งแวดล้อม โครงการเหมืองแร่ยับซัม คำขอประทานบัตรที่ ๔/๒๕๕๕ ตั้งอยู่ที่หมู่ที่ ๑
ตำบลคลองปราบ อำเภอบ้านนาสาร จังหวัดสุราษฎร์ธานี โดยให้ปฏิบัติตามมาตรการป้องกันและแก้ไข
ผลกระทบสิ่งแวดล้อม และมาตรการติดตามตรวจสอบผลกระทบสิ่งแวดล้อมอย่างเคร่งครัด รายละเอียดตาม

สิ่งที่ส่ง...

สิ่งที่ส่งมาด้วย ทั้งนี้ หากบริษัท ปูนซิเมนต์ไทย (ทุ่งสง) จำกัด ได้รับอนุญาตประทานบัตรแล้ว สำนักงานนโยบายฯ ขอความร่วมมือส่งสำเนาใบอนุญาตประทานบัตรพร้อมเงื่อนไขให้สำนักงานนโยบายฯ ทราบด้วย และขอให้ประสานผู้จัดทำรายงานฯ ดำเนินการรวบรวมรายละเอียดข้อมูลทั้งหมดเรียงตามลำดับการพิจารณาของคณะกรรมการผู้ชำนาญการฯ จำนวน ๑ เล่ม พร้อมแผ่นบันทึกข้อมูล (CD-ROM) ในรูปของ Digital File (pdf) Adobe Acrobat จำนวน ๒ แผ่น พร้อมทั้งให้จัดทำรายงานฉบับสมบูรณ์ที่ปรับปรุงตามข้อคิดเห็นของคณะกรรมการผู้ชำนาญการฯ จำนวน ๓ เล่ม พร้อมแผ่นบันทึกข้อมูล (CD-ROM) ในรูปของ Digital File (pdf) Adobe Acrobat จำนวน ๘ แผ่น เสนอต่อสำนักงานนโยบายฯ ภายในเวลา ๑ เดือน เพื่อใช้เป็นเอกสารอ้างอิงและส่งให้หน่วยงานที่เกี่ยวข้องต่อไป ทั้งนี้ สำนักงานนโยบายฯ ได้สำเนาหนังสือแจ้งให้บริษัท ทอพ - คลาสคอนซัลแทนท์ จำกัด พิจารณาดำเนินการด้วยแล้ว

จึงเรียนมาเพื่อโปรดพิจารณาดำเนินการต่อไป

ขอแสดงความนับถือ



รองเลขาธิการฯ ปฏิบัติราชการแทน

เลขาธิการสำนักงานนโยบายและแผนทรัพยากรธรรมชาติและสิ่งแวดล้อม

สำนักวิเคราะห์ผลกระทบสิ่งแวดล้อม

โทรศัพท์ ๐ ๒๒๖๕ ๖๗๙๓

โทรสาร ๐ ๒๒๖๕ ๖๖๑๖

มาตรการป้องกันและแก้ไขผลกระทบสิ่งแวดล้อม

และมาตรการติดตามตรวจสอบผลกระทบสิ่งแวดล้อม

โครงการเหมืองแร่ยิปซัม

ของ บริษัท ปูนซิเมนต์ไทย (ทุ่งสง) จำกัด

คำขอประทานบัตรที่ 4/2555

ตั้งอยู่ที่ หมู่ที่ 1 ตำบลคลองปราบ อำเภอบ้านนาสาร
จังหวัดสุราษฎร์ธานี

กันยายน 2558

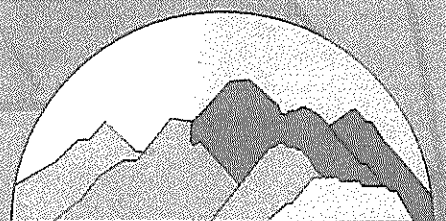
จัดทำโดย

บริษัท ท็อป - คลาส คอนซัลแตนท์ จำกัด

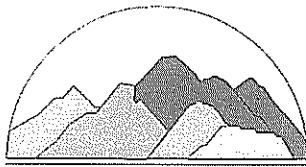
204 หมู่บ้านเมืองทอง 2/3 ซอยพัฒนาการ 53 ถนนพัฒนาการ
เขตสวนหลวง กรุงเทพฯ 10250

โทรศัพท์ 0-2322-5758 โทรศัพท์มือถือ 08-1870-3543, 08-8468-0151

โทรสาร 0-2322-5759 Email: top-class204@hotmail.com



บริษัท ท็อป-คลาส คอนซัลแตนท์ จำกัด
TOP-CLASS CONSULTANT CO.,LTD



บริษัท ทอพ-คลาส คอนซัลแทนท์ จำกัด
TOP-CLASS CONSULTANT CO.,LTD

บริษัท ทอพ-คลาส คอนซัลแทนท์ จำกัด

TOP-CLASS CONSULTANT CO.,LTD.

204 เมืองทอง 2/3 ซอยพัฒนาการ 53 ถนนพัฒนาการ เขตสวนหลวง กรุงเทพฯ 10250

204 Muangthong 2/3, Soi Patthanakarn 53, Patthanakarn Rd., Suanluang, Bangkok 10250

Tel: 0-2322-5758, 08-1870-3543, 08-8468-0151 Fax: 0-2322-5759 Email: direck204@hotmail.com

รับรองการจัดทำมาตรการป้องกันและแก้ไขผลกระทบสิ่งแวดล้อม และมาตรการติดตามตรวจสอบผลกระทบสิ่งแวดล้อม


รายงานการวิเคราะห์ผลกระทบสิ่งแวดล้อม

โครงการเหมืองแร่ใยหิน ของบริษัท ปูนซิเมนต์ไทย (ทุ่งสง) จำกัด คำขอประทานบัตรที่ 4/2555

ตั้งอยู่ที่ หมู่ที่ 1 ตำบลคลองปราบ อำเภอบ้านนาสาร จังหวัดสุราษฎร์ธานี

รับรองการจัดทำรายงานฯ

ลงชื่อ



บริษัท ทอพ-คลาส คอนซัลแทนท์ จำกัด
TOP-CLASS CONSULTANT CO.,LTD

วันที่18..ก.ย..2558.....

มาตรการป้องกันและแก้ไขผลกระทบสิ่งแวดล้อม และมาตรการติดตามตรวจสอบผลกระทบสิ่งแวดล้อม

โครงการเหมืองแร่ใยหินของ บริษัท ปูนซิเมนต์ไทย (ทุ่งสง) จำกัด

คำขอประทานบัตรที่ 4/2555 ตั้งอยู่ที่ หมู่ที่ 1 ตำบลคลองปราบ อำเภอบ้านนาสาร จังหวัดสุราษฎร์ธานี

ตารางที่ 1: มาตรการป้องกันและแก้ไขผลกระทบสิ่งแวดล้อมทั่วไป

ผลกระทบสิ่งแวดล้อม	มาตรการป้องกันและแก้ไขผลกระทบสิ่งแวดล้อม	สถานที่ดำเนินการ	ระยะเวลาดำเนินการ	งบประมาณ	ผู้รับผิดชอบ
1. ให้อำนาจการร้องเรียนจากประชาชนที่เดือดร้อนของประชาชนที่มีผู้ร้องเรียน กิจกรรมการทำเหมืองแร่ และกิจกรรมที่เกี่ยวข้อง ในกรณีที่มีผู้ร้องเรียน ผู้ถือประทานบัตรจะต้องดำเนินการแก้ไข และให้ความช่วยเหลือด้วยความ ความเป็นธรรม	หากได้รับการร้องเรียนจากประชาชนที่อาศัยอยู่ในบริเวณใกล้เคียงที่ได้รับ ความเดือดร้อนรำคาญจากการดำเนินโครงการ และกรมอุตสาหกรรมพื้นฐาน และการเหมืองแร่ หรือสำนักงานนโยบายและแผนทรัพยากรธรรมชาติและ สิ่งแวดล้อมได้ตรวจสอบแล้ว พบว่าผู้ถือประทานบัตรไม่ปฏิบัติตาม มาตรการป้องกันและแก้ไขผลกระทบสิ่งแวดล้อมที่กำหนด จะต้องหยุด การทำเหมืองแล้วแก้ไขเหตุแห่งความเดือดร้อนให้เสร็จสิ้นก่อนที่จะ ดำเนินการต่อไป	- บริเวณพื้นที่โครงการ และ ชุมชนในบริเวณใกล้เคียง	- ตั้งแต่ก่อนเปิดทำเหมืองจนถึง อายุประทานบัตร	อยู่ใน งบดำเนินการ	- บริษัท ปูนซิเมนต์ไทย (ทุ่งสง) จำกัด
	2. ให้ทำการปรับปรุงพื้นที่พื้นที่โครงการที่ผ่านการทำเหมืองแร่แล้ว และ พื้นที่สิ้นสุดการใช้ประโยชน์แล้วตามแผนงานฟื้นฟูพื้นที่ภายหลังการทำ เหมือง	- บริเวณพื้นที่โครงการ	- ตลอดอายุประทานบัตร	งบกองทุนฟื้นฟู พื้นที่จากการ ทำเหมือง	- บริษัท ปูนซิเมนต์ไทย (ทุ่งสง) จำกัด
	3. ให้ทำการปรับปรุงพื้นที่พื้นที่โครงการที่ผ่านการทำเหมืองแร่แล้ว และ พื้นที่สิ้นสุดการใช้ประโยชน์แล้วตามแผนงานฟื้นฟูพื้นที่ภายหลังการทำ เหมือง	- บริเวณพื้นที่โครงการ	- ตลอดอายุประทานบัตร	งบกองทุนฟื้นฟู พื้นที่จากการ ทำเหมือง	- บริษัท ปูนซิเมนต์ไทย (ทุ่งสง) จำกัด



ลงนาม

(นายตฤณ รัตนวงษ์)

ผู้รับมอบอำนาจ บริษัท ปูนซิเมนต์ไทย (ทุ่งสง) จำกัด

18 ก.ย. 2558

วันที่

18 ก.ย. 2558

ผู้ชำนาญการ/กรรมการผู้จัดการ บริษัท ทอพ-คลาส คอนซัลแทนท์ จัตุรัส




TOP-CLASS CONSULTANT CO., LTD.

รับรองจำนวนหน้า 1/42

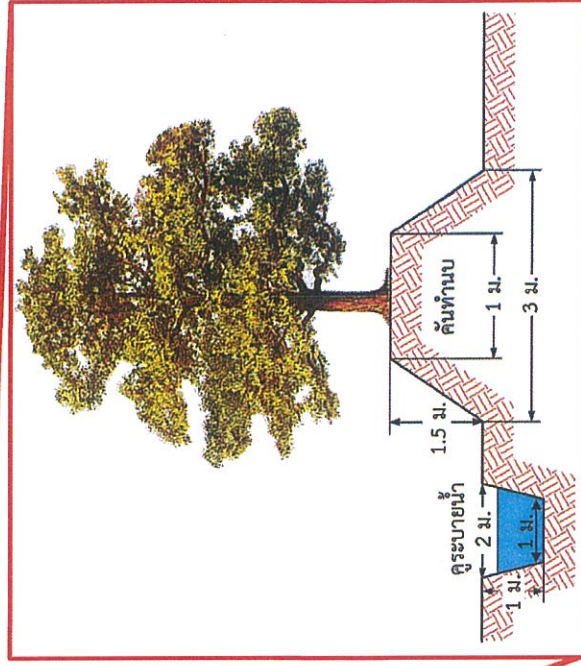
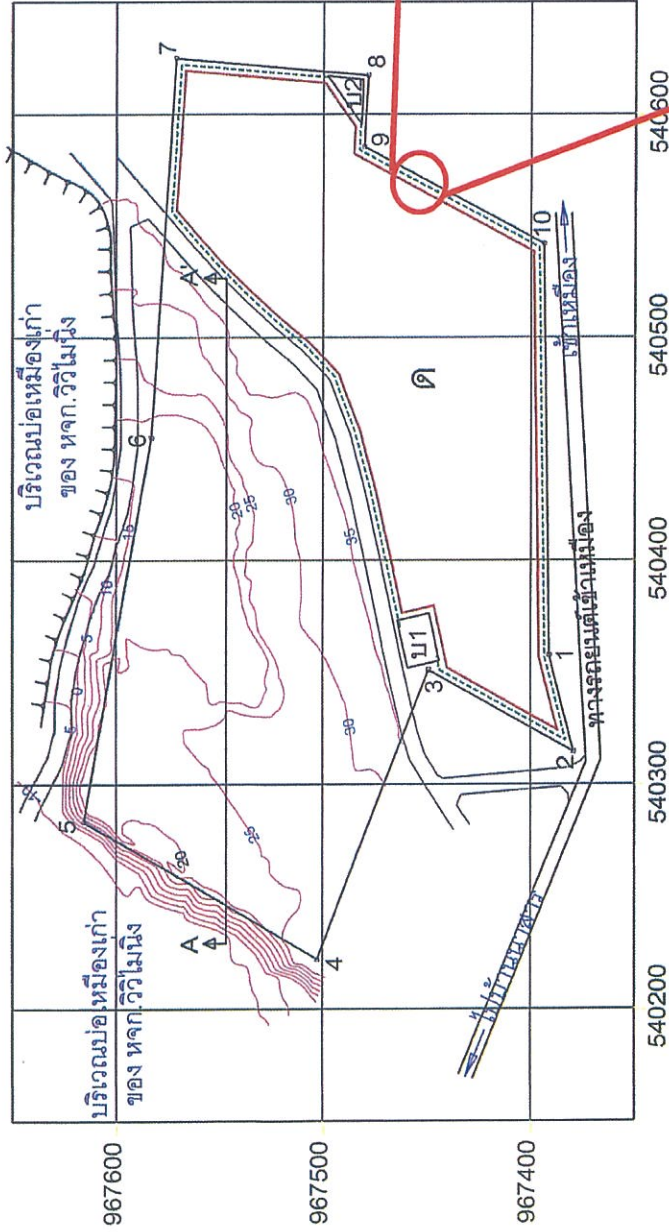
ตารางที่ 1: (ต่อ) มาตรการป้องกันและแก้ไขผลกระทบสิ่งแวดล้อมทั่วไป

ผลกระทบสิ่งแวดล้อม	มาตรการป้องกันและแก้ไขผลกระทบสิ่งแวดล้อม	สถานที่ดำเนินการ	ระยะเวลาดำเนินการ	งบประมาณ	ผู้รับผิดชอบ
4. หากผู้ถือประทานบัตรประสงค์ที่จะเปลี่ยนแปลงรายละเอียดโครงการหรือมาตรการป้องกันและแก้ไขผลกระทบสิ่งแวดล้อม หรือมาตรการติดตามตรวจสอบผลกระทบสิ่งแวดล้อม ตามที่ได้เสนอไว้ในรายงานการวิเคราะห์ผลกระทบสิ่งแวดล้อม ที่ได้รับความเห็นชอบแล้ว ให้ผู้ถือประทานบัตรแจ้งให้หน่วยงานอนุญาตดำเนินการดังนี้		- บริเวณพื้นที่โครงการ	- ตลอดอายุประทานบัตร	อยู่ในงบดำเนินการ	- บริษัท ปูนซิเมนต์ไทย (ทุ่งสง) จำกัด
4.1 หากหน่วยงานผู้อนุมัติหรืออนุญาต เห็นว่าการเปลี่ยนแปลงดังกล่าวเกิดผลดีต่อสิ่งแวดล้อมมากกว่า หรือเทียบเท่ามาตรการที่กำหนดไว้ในรายงานการวิเคราะห์ผลกระทบสิ่งแวดล้อมที่ได้รับความเห็นชอบไว้แล้ว ให้หน่วยงานผู้อนุมัติหรืออนุญาตรับจดแจ้งให้ไปปฏิบัติตามหลักเกณฑ์ และเงื่อนไขที่กำหนดไว้ในกฎหมายนั้นๆ ต่อไป พร้อมกับให้จัดทำสำเนาการเปลี่ยนแปลงดังกล่าวข้างต้นที่รับจดแจ้งไว้ แจ้งให้สำนักงานนโยบายและแผนทรัพยากรธรรมชาติและสิ่งแวดล้อมเพื่อทราบ		- บริเวณพื้นที่โครงการ	- ตลอดอายุประทานบัตร	-	- บริษัท ปูนซิเมนต์ไทย (ทุ่งสง) จำกัด
4.2 หากหน่วยงานผู้อนุมัติหรืออนุญาตเห็นว่า การเปลี่ยนแปลงดังกล่าวอาจเกิดผลกระทบต่อสาระสำคัญในรายงานการวิเคราะห์ผลกระทบสิ่งแวดล้อมที่ได้รับความเห็นชอบไว้แล้ว ให้หน่วยงานผู้อนุมัติหรืออนุญาตจัดส่งรายงานการเปลี่ยนแปลงดังกล่าวให้สำนักงานนโยบายและแผนทรัพยากรธรรมชาติและสิ่งแวดล้อม เพื่อเสนอให้คณะกรรมการผู้ชำนาญการพิจารณารายงานการวิเคราะห์ผลกระทบสิ่งแวดล้อมด้านเหมืองแร่ ให้ความเห็นชอบก่อนดำเนินการเปลี่ยนแปลง และเมื่อโครงการได้รับอนุมัติหรืออนุญาตให้เปลี่ยนแปลงแล้ว ให้หน่วยงานผู้อนุมัติหรืออนุญาตแจ้งผลการเปลี่ยนแปลงดังกล่าวให้สำนักงานนโยบายและแผนทรัพยากรธรรมชาติและสิ่งแวดล้อมเพื่อทราบ		- บริเวณพื้นที่โครงการ	- ตลอดอายุประทานบัตร	-	บริษัท ปูนซิเมนต์ไทย (ทุ่งสง) จำกัด

ลงนาม ผู้รับมอบอำนาจ บริษัท ปูนซิเมนต์ไทย (ทุ่งสง) จำกัด วันที่ 18 ก.ย. 2558	 บริษัท ทรอปิคอล คอนซัลแตนท์ จำกัด TOP-CLASS CONSULTANT CO.,LTD. รับรองจำนวนหน้า 2/42
ผู้รับมอบอำนาจ บริษัท ปูนซิเมนต์ไทย (ทุ่งสง) จำกัด วันที่ 18 ก.ย. 2558	ผู้ชำนาญการ/กรรมการผู้จัดการ บริษัท ทอพ-คลาส คอนซัลแตนท์ จำกัด วันที่ 18 ก.ย. 2558

คำอธิบายสัญลักษณ์	
ด	พื้นที่เก็บกองเปลือกดิน
บ1,บ2	ปอดักตะกอน
---	แนวคันดินและคูน้ำ
==	แนวถนนในโครงการ
-30-	เส้นแสดงชั้นความสูง

G.N.
SCALE 1:2,500




* คำจำกัดอ้างอิงจากแผนที่มาตราส่วน 1 : 50,000 ลำดับชุด L 7017 ระหว่าง 4826 1

รูปที่ 1: แสดงขอบเขตพื้นที่เปิดทำเหมือง และพื้นที่รองรับกิจกรรมที่เกี่ยวข้อง

ลงนาม

รับรองจำนวนหน้า 5/42



ผู้รับมอบอำนาจ บริษัท ปูนซิเมนต์ไทย (ทุ่งสง) จำกัด

ผู้ชำนาญการ/กรรมการผู้จัดการ บริษัท ทอพ-คลาส คอนซัลแตนท์ ซิสเต็มส์

18 ก.ย. 2558

18 ก.ย. 2558

บริษัท ทุ่งสง จำกัด (ทุ่งสง) จำกัด วันที่

.....

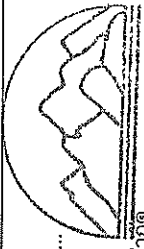
THE SIGN CERTIFICATE (THUNG-SONG) CO., LTD.

ตารางที่ 2: (ต่อ) มาตรการป้องกันและแก้ไขผลกระทบสิ่งแวดล้อมในระยะเตรียมการ

ผลกระทบสิ่งแวดล้อม	มาตรการป้องกันและแก้ไขผลกระทบสิ่งแวดล้อม	สถานที่ดำเนินการ	ระยะเวลาดำเนินการ	งบประมาณ	ผู้รับผิดชอบ
	10. จัดทำป้ายหรือบอร์ดประชาสัมพันธ์ขนาดใหญ่หรือสามารถมองเห็นได้อย่างชัดเจน โดยให้ประชาสัมพันธ์ข้อมูลเกี่ยวกับการดำเนินงานของโครงการและมาตรการป้องกันและแก้ไขผลกระทบสิ่งแวดล้อมที่ผ่านความเห็นชอบจากสำนักงานนโยบายและแผนทรัพยากรธรรมชาติและสิ่งแวดล้อม ให้ประชาชนในชุมชนใกล้เคียงและหน่วยงานสาธารณสุขในพื้นที่รับทราบอย่างทั่วถึง	- บริเวณบ้านหนองปลิง และชุมชนใกล้เคียง	- กำหนดให้แล้วเสร็จก่อนเริ่มทำเหมือง	อยู่ในงบดำเนินการ	- บริษัท ปูนซิเมนต์ไทย (ทุ่งสง) จำกัด
	11. จัดทำกล่องรับเรื่องร้องเรียนภายในชุมชนบ้านหนองปลิง และชุมชนใกล้เคียงโครงการ โดยติดตั้งในบริเวณที่ประชาชนสามารถเข้าถึงได้ง่าย เช่น ที่ทำการผู้ใหญ่บ้าน หรือศาลาประชาคมหมู่บ้าน เป็นต้น	- บริเวณบ้านหนองปลิง และชุมชนใกล้เคียง	- กำหนดให้แล้วเสร็จก่อนเริ่มทำเหมือง	อยู่ในงบดำเนินการ	- บริษัท ปูนซิเมนต์ไทย (ทุ่งสง) จำกัด
	12. ให้ประสานงานเพื่อจัดตั้งคณะกรรมการมวลชนสัมพันธ์ของโครงการ รวมทั้งสนับสนุนงบประมาณในการดำเนินการของคณะกรรมการมวลชนสัมพันธ์	- ชุมชนที่อยู่บริเวณใกล้เคียง	- กำหนดให้แล้วเสร็จก่อนเริ่มทำเหมือง	-	- บริษัท ปูนซิเมนต์ไทย (ทุ่งสง) จำกัด
	13. ให้มีการแต่งตั้งคณะกรรมการมวลชนสัมพันธ์ ให้แล้วเสร็จก่อนเปิดการทำเหมือง ซึ่งประกอบด้วยตัวแทนจาก 3 ฝ่าย ได้แก่ ตัวแทนจากโครงการ ตัวแทนจากชุมชน และตัวแทนจากหน่วยงานราชการที่เกี่ยวข้อง เพื่อทำหน้าที่สร้างความสัมพันธ์อันดีต่อชุมชน ตรวจสอบแก้ไขข้อร้องเรียน ประชาสัมพันธ์โครงการ และผลการปฏิบัติตามมาตรการป้องกันและแก้ไขผลกระทบสิ่งแวดล้อม	- บริเวณบ้านหนองปลิง และชุมชนใกล้เคียง	- กำหนดให้แล้วเสร็จก่อนเริ่มทำเหมือง	อยู่ในงบดำเนินการ	- บริษัท ปูนซิเมนต์ไทย (ทุ่งสง) จำกัด

ลงนาม

วันที่ 18 ก.ย. 2558




บริษัท ท็อปคลาส คอนซัลแตนท์ จำกัด
TOP-CLASS CONSULTANT CO., LTD.

รับรองจำนวนหน้า 7/42

ผู้รับมอบอำนาจ บริษัท ปูนซิเมนต์ไทย (ทุ่งสง) จำกัด

วันที่ 18 ก.ย. 2558



บริษัท ปูนซีเมนต์ไทย (ทุ่งสง) จำกัด

ผู้ชำนาญการ/กรรมการผู้จัดการ บริษัท ท็อป-คลาส คอนซัลแตนท์ จำกัด

วันที่ 18 ก.ย. 2558


THE SIAM CEMENT (THUNG SONG) CO., LTD.

ตารางที่ 2: (ต่อ) มาตรการป้องกันและแก้ไขผลกระทบสิ่งแวดล้อมในระยะเตรียมการ

ผลกระทบสิ่งแวดล้อม	มาตรการป้องกันและแก้ไขผลกระทบสิ่งแวดล้อม	สถานที่ดำเนินการ	ระยะเวลาดำเนินการ	งบประมาณ	ผู้รับผิดชอบ
	14. พิจารณาจ้างแรงงานในท้องถิ่นพื้นที่โครงการก่อนเป็นลำดับแรกให้มากที่สุด และให้อัตราค่าแรงเป็นไปตามประกาศกระทรวงแรงงาน	- บริเวณพื้นที่ทำเหมือง	- กำหนดให้แล้วเสร็จก่อนเริ่มทำเหมือง	ไม่ต่ำกว่าอัตราค่าแรงขั้นต่ำ	- บริษัท ปูนซิเมนต์ไทย (ทุ่งสง) จำกัด
	15. ให้จัดตั้งกองทุน “กองทุนพัฒนาหมู่บ้านรอบพื้นที่โครงการ” ในอัตรา 1 บาท/เมตริกตันการผลิต แต่ต้องไม่น้อยกว่า 500,000 บาท/ปี เพื่อให้ชุมชนโดยรอบพื้นที่โครงการได้รับการดูแลเพิ่มขึ้น ซึ่งเป็นการแสดงความรับผิดชอบทางสังคมของผู้ประกอบการเหมืองแร่	- ชุมชนโดยรอบพื้นที่โครงการ	- กำหนดให้แล้วเสร็จก่อนเริ่มทำเหมือง	500,000 บาท/ปี	- บริษัท ปูนซิเมนต์ไทย (ทุ่งสง) จำกัด
	16. จัดตั้ง “กองทุนเฝ้าระวังสุขภาพ” เพื่อเป็นการเฝ้าระวังภาวะสุขภาพของประชาชนที่อาจจะได้รับผลกระทบจากโครงการ โดยกำหนดวงเงินกองทุนในอัตรา 0.50 บาท/เมตริกตันการผลิต แต่ต้องไม่น้อยกว่าปีละ 200,000 บาท ทั้งนี้การบริหารจัดการกองทุนให้เป็นไปตามระเบียบหรือแนวทางการปฏิบัติที่กรมอุตสาหกรรมพื้นฐานและการเหมืองแร่กำหนด	- บริเวณชุมชนใกล้เคียงพื้นที่โครงการ	- กำหนดให้แล้วเสร็จก่อนเริ่มทำเหมือง	200,000 บาท/ปี	- บริษัท ปูนซิเมนต์ไทย (ทุ่งสง) จำกัด
	17. จัดตั้ง “กองทุนฟื้นฟูสภาพพื้นที่จากการทำเหมือง” เพื่อเป็นค่าใช้จ่ายในการฟื้นฟูสภาพพื้นที่ทำเหมือง โดยสทบทยเงินเข้ากองทุนตามแผนการฟื้นฟูพื้นที่จากการทำเหมือง	- บริเวณพื้นที่โครงการ	- ตลอดอายุประทานบัตร	ตามแผนการฟื้นฟูพื้นที่จากการทำเหมือง	- บริษัท ปูนซิเมนต์ไทย (ทุ่งสง) จำกัด
	18. ให้การศึกษาอบรมแก่พนักงานในเรื่องอาชีวอนามัย พร้อมทั้งแนะนำถึงวิธีการใช้อุปกรณ์ต่างๆ เช่น เครื่องเจาะระเบิด และรถชนิดต่างๆ ให้ถูกวิธี	- พนักงานโครงการทุกคน	- กำหนดให้แล้วเสร็จก่อนเริ่มทำเหมือง	อยู่ในงบดำเนินการ	- บริษัท ปูนซิเมนต์ไทย (ทุ่งสง) จำกัด

ลงนาม

วันที่ 18 ก.ย. 2558



บริษัท ท็อปคลาส คอนซัลแตนท์ จำกัด
TOP-CLASS CONSULTANT CO., LTD.

รับรองจำนวนหน้า 8/42

ผู้รับมอบอำนาจ บริษัท ปูนซิเมนต์ไทย (ทุ่งสง) จำกัด

ผู้ชำนาญการ/กรรมการผู้จัดการ บริษัท ท็อปคลาส คอนซัลแตนท์ จำกัด

18 ก.ย. 2558

18 ก.ย. 2558

บริษัท ปูนซิเมนต์ไทย (ทุ่งสง) จำกัด


THE SAM CEMENT (THUNG SONG) CO., LTD.

ตารางที่ 4: (ต่อ) มาตรการติดตามตรวจสอบคุณภาพสิ่งแวดล้อม

คุณภาพสิ่งแวดล้อม	วิธีการติดตามตรวจสอบ	สถานที่ดำเนินการ	ระยะเวลาและความถี่ในการตรวจวัด	งบประมาณ	ผู้รับผิดชอบ
4. คุณภาพน้ำ	<ul style="list-style-type: none"> - ให้ตรวจวิเคราะห์คุณภาพน้ำผิวดิน โดยวิเคราะห์ค่า pH, Total Suspended Solids, Total Dissolved Solids, Total Hardness, Turbidity, Total Iron, Sulfate, Arsenic, Cadmium และ Lead - ให้ตรวจวิเคราะห์คุณภาพน้ำผิวดิน และตะกอนดิน โดยวิเคราะห์ ค่า Arsenic - ให้ตรวจวิเคราะห์คุณภาพน้ำใต้ดิน โดยวิเคราะห์ค่า pH, Total Suspended Solids, Total Dissolved Solids, Total Hardness, Turbidity, Total Iron, Sulfate, Arsenic, Cadmium และ Lead 	<ul style="list-style-type: none"> - น้ำผิวดิน จำนวน 3 สถานี (รูปที่ 2) ได้แก่ <ol style="list-style-type: none"> 1. แหล่งน้ำทางทิศเหนือ 2. แหล่งน้ำทางทิศตะวันออกเฉียงเหนือ 3. คลองบริเวณข้ามทางรถไฟ - บ่อดักตะกอน 1 (บ1) - บ่อดักตะกอน 2 (บ2) - น้ำบาดาลบ้านคลองปราบ - น้ำบาดาลบ้านหนองปลิง 	<ul style="list-style-type: none"> - ปีละ 2 ครั้ง ในช่วงเดือนมีนาคมถึงเมษายน จำนวน 1 ครั้ง และในช่วงเดือนตุลาคมถึงพฤศจิกายน จำนวน 1 ครั้ง - ปีละ 2 ครั้ง ในช่วงเดือนมีนาคมถึงเมษายน จำนวน 1 ครั้ง และในช่วงเดือนตุลาคมถึงพฤศจิกายน จำนวน 1 ครั้ง - ปีละ 2 ครั้ง ในช่วงเดือนมีนาคมถึงเมษายน จำนวน 1 ครั้ง และในช่วงเดือนตุลาคมถึงพฤศจิกายน จำนวน 1 ครั้ง 	25,000 บาท/ปี	- บริษัท ปูนซิเมนต์ไทย (ทุ่งสง) จำกัด
5. คุณค่าต่อคุณภาพชีวิต	- สอบถามความคิดเห็นของผู้ชุมชน กลุ่มพื้นที่อ่อนไหวและราษฎรที่อาศัยอยู่ในรัศมี 1 กิโลเมตรต่อการดำเนินโครงการและความเหมาะสมของมาตรการป้องกันและแก้ไขผลกระทบสิ่งแวดล้อม	<ul style="list-style-type: none"> - บริเวณพื้นที่โครงการ 	- ปีละ 1 ครั้ง	20,000 บาท/ปี	- บริษัท ปูนซิเมนต์ไทย (ทุ่งสง) จำกัด

ลงนาม

วันที่ 18 ก.ย. 2558



ผู้รับมอบอำนาจ บริษัท ปูนซิเมนต์ไทย (ทุ่งสง) จำกัด
 ผู้ชำนาญการ/กรรมการผู้จัดการ บริษัท ทอพ-คลาส คอนซัลแทนท์ จำกัด
 TPC-CLASS CONSULTANT CO., LTD.

รับรองจำนวนหน้า 23/42

วันที่ 18 ก.ย. 2558

THE SUMMIT (THUNG SOH) CO., LTD.

แผนฟื้นฟูพื้นที่จากการทำเหมืองแร่

การดำเนินการทำเหมืองของโครงการ ย่อมส่งผลกระทบต่อลักษณะภูมิประเทศอย่างหลีกเลี่ยงไม่ได้ ดังนั้น การฟื้นฟูสภาพพื้นที่ที่ทำเหมืองมีจุดมุ่งหมายเพื่อสร้างสภาพแวดล้อมที่ดีให้กลับคืนมา ถึงแม้จะไม่คืนสู่สภาพเดิมก็ตาม แต่ก็ให้ความกลมกลืนกับสภาพแวดล้อมข้างเคียง และไม่ส่งผลกระทบทางลบต่อสภาพแวดล้อมมากเกินไป ดังนั้นแผนการฟื้นฟูสภาพพื้นที่กิจกรรมต่างๆ ของการทำเหมือง ตลอดจนวิธีการดำเนินงานในขั้นต่างๆ จึงต้องพิจารณาถึงความเหมาะสม ความสอดคล้องกับสภาพภูมิประเทศและวิธีการทำเหมือง รวมทั้งความเป็นไปได้ในทางปฏิบัติโดยไม่เป็นการลงทุนที่สูงเกินไป หรือเป็นการเพิ่มภาระค่าใช้จ่ายมากเกินไป ทางบริษัทที่ปรึกษาฯ จึงได้วางแผนการปรับปรุงสภาพพื้นที่ดังกล่าวที่สอดคล้องกับแผนผังโครงการ มีความเหมาะสมและเป็นไปได้ในทางปฏิบัติ ควบคู่ไปกับการทำเหมืองในแต่ละช่วง โดยมีรายละเอียดดังนี้

1. วัตถุประสงค์ของการฟื้นฟู



การฟื้นฟูสภาพพื้นที่โครงการที่ผ่านการทำเหมืองให้มีสภาพปลอดภัย ไม่ส่งผลกระทบต่อสภาพแวดล้อม และเหมาะสมแก่การใช้ประโยชน์ต่อไป เป็นสิ่งจำเป็นอย่างยิ่งที่ต้องดำเนินการ โดยมีวัตถุประสงค์ดังนี้

- 1) เพื่อฟื้นฟูสภาพพื้นที่ที่ผ่านการทำเหมืองแร่ของโครงการ ให้สามารถใช้ประโยชน์ที่ดินในรูปแบบเดิมหรือรูปแบบอื่นที่เหมาะสมกับลักษณะพื้นที่ที่เปลี่ยนแปลงไป
- 2) เพื่อเป็นการป้องกันและลดผลกระทบทางด้านลบ จากกิจกรรมการทำเหมืองของโครงการ โดยการปรับปรุงพื้นที่ให้มีเสถียรภาพ มีความปลอดภัย และไม่ก่อให้เกิดอันตรายต่อประชาชนที่อยู่อาศัยในพื้นที่บริเวณใกล้เคียง
- 3) เพื่อปรับปรุงสภาพภูมิทัศน์ของพื้นที่ที่ผ่านการทำเหมืองให้ดูดี และมีความกลมกลืนกับสภาพแวดล้อมที่อยู่โดยรอบพื้นที่โครงการ

2. รายละเอียดของพื้นที่ฟื้นฟู

พื้นที่โครงการนี้ มีเนื้อที่ทั้งหมด 38 ไร่ 2 งาน 48 ตารางวา โดยมีรายละเอียดการใช้ประโยชน์พื้นที่สำหรับการทำเหมือง และกิจกรรมที่เกี่ยวข้อง ดังนี้

1. พื้นที่ที่ใช้ในการทำเหมือง เนื้อที่ประมาณ 13.5 ไร่
2. พื้นที่เก็บกองเปลือกดิน เนื้อที่ประมาณ 15.7 ไร่
3. พื้นที่ลานกองแร่ เนื้อที่ประมาณ 1.5 ไร่
4. พื้นที่บ่อดักตะกอน บ1 และ บ2 โดยบ่อ 1 มีเนื้อที่ประมาณ 0.2 ไร่ และบ่อ 2 มีเนื้อที่ประมาณ 0.1 ไร่
5. พื้นที่ไม่เกี่ยวข้องกับกิจกรรมการทำเหมือง เนื้อที่ประมาณ 7.5 ไร่

ลงนาม		รับรองจำนวนหน้า 26/42
ผู้รับมอบอำนาจ		ผู้ชำนาญการ/กรรมการผู้จัดการ
บริษัท ปูนซิเมนต์ไทย (ทุ่งสง) จำกัด		บริษัท ทอพ-คลาส คอนซัลแทนท์ จำกัด
วันที่ 18 ก.ย. 2558	บริษัท ปูนซิเมนต์ไทย (ทุ่งสง) จำกัด	วันที่ 18 ก.ย. 2558
THE SANGSI CEMENT (THUNGSONG) CO., LTD.		
บริษัท ทอพ-คลาส คอนซัลแทนท์ จำกัด TOP-CLASS CONSULTANT CO., LTD.		

3. แผนการปรับปรุงและฟื้นฟูพื้นที่ภายหลังการทำเหมือง

การวางแผนฟื้นฟูและปรับปรุงพื้นที่บริเวณต่างๆ จะกำหนดให้สอดคล้องกับสภาพพื้นที่ และการใช้ประโยชน์ที่ดิน ตลอดจนกิจกรรมที่จะเกิดขึ้นในแต่ละช่วงการทำเหมือง ซึ่งสามารถดำเนินการควบคู่ไปกับการทำเหมืองในแต่ละช่วงปีจนกระทั่งสิ้นอายุประทานบัตร โดยมีรายละเอียดของการฟื้นฟูสภาพพื้นที่ตามลักษณะการดำเนินการทำเหมืองในแต่ละช่วงปี ดังนี้

1) การฟื้นฟูพื้นที่ทำเหมืองในช่วงปีที่ 1

1.1) ระยะเตรียมการทำเหมือง

- ทำการปลูกพืชคลุมดินจำพวกหญ้าแฝก พืชตระกูลถั่ว และไม้ยืนต้น หรือไม้ชนิดอื่นตามความเหมาะสม ในบริเวณพื้นที่ไม่เกี่ยวข้องกับกิจกรรมการทำเหมืองและพื้นที่ที่เื้ออานวยต่อการปลูก คือ ตามแนวสันคันทำนบดินรอบพื้นที่ลานกองแร่ รอบพื้นที่เก็บกองเปลือกดินเศษหิน และรอบพื้นที่บ่อดักตะกอน เป็นต้น เนื้อที่รวมประมาณ 7.5 ไร่

1.2) ระยะดำเนินการทำเหมือง

- ในช่วงนี้จะยังไม่มีมีการฟื้นฟูสภาพพื้นที่หน้าเหมืองชั้นบันได เนื่องจากยังคงมีแผนเปิดการทำเหมืองผลิตแร่ต่อเนื่องจากหน้าเหมืองเดิม แต่จะทำการปรับปรุงสภาพหน้าเหมืองชั้นบันไดให้มีเสถียรภาพ และความปลอดภัยจากการพังทลาย พร้อมทั้งทำการบำรุงรักษาไม้ยืนต้นที่ปลูกในระยะเตรียมการทำเหมือง เนื้อที่รวมประมาณ 7.5 ไร่ (รูปที่ 3)

2) การฟื้นฟูพื้นที่ทำเหมืองในช่วงปีที่ 2

- ดำเนินการฟื้นฟูสภาพพื้นที่หน้าเหมืองชั้นบันไดที่เสร็จสิ้นการทำเหมืองแล้ว โดยทำการปรับปรุงสภาพหน้าเหมืองชั้นบันไดให้มีเสถียรภาพ และความปลอดภัยจากการพังทลาย พร้อมทั้งทำการขุดเจาะร่องบนพื้นราบเพื่อปลูกไม้ยืนต้น และพืชคลุมดิน เนื้อที่ประมาณ 1.4 ไร่ และทำการบำรุงรักษาไม้ยืนต้นที่ปลูกในช่วงที่ผ่านมา เนื้อที่รวมประมาณ 7.5 ไร่ (รูปที่ 4)

3) การฟื้นฟูพื้นที่ทำเหมืองในช่วงปีที่ 3

- ในช่วงนี้จะยังไม่มีมีการฟื้นฟูสภาพพื้นที่หน้าเหมืองชั้นบันได เนื่องจากยังคงมีแผนเปิดการทำเหมืองผลิตแร่ต่อเนื่องจากหน้าเหมืองเดิม แต่จะทำการปรับปรุงสภาพหน้าเหมืองชั้นบันไดให้มีเสถียรภาพ และความปลอดภัยจากการพังทลาย และทำการบำรุงรักษาไม้ยืนต้นที่ปลูกในช่วงที่ผ่านมา เนื้อที่รวมประมาณ 8.9 ไร่ (รูปที่ 5)

4) การฟื้นฟูพื้นที่ทำเหมืองในช่วงปีที่ 4-6

- ดำเนินการฟื้นฟูสภาพพื้นที่หน้าเหมืองชั้นบันไดที่เสร็จสิ้นการทำเหมืองแล้ว โดยทำการปรับปรุงสภาพหน้าเหมืองชั้นบันไดให้มีเสถียรภาพ และความปลอดภัยจากการพังทลาย พร้อมทั้งทำการขุดเจาะร่องบนพื้นราบเพื่อปลูกไม้ยืนต้น และพืชคลุมดิน เนื้อที่ประมาณ 1.6 ไร่ และทำการบำรุงรักษาไม้ยืนต้นที่ปลูกในช่วงที่ผ่านมา เนื้อที่รวมประมาณ 8.9 ไร่ (รูปที่ 6)

5) การฟื้นฟูพื้นที่ทำเหมืองในช่วงปีที่ 7-9

- ดำเนินการฟื้นฟูสภาพพื้นที่หน้าเหมืองชั้นบันไดที่เสร็จสิ้นการทำเหมืองแล้ว โดยทำการปรับปรุงสภาพหน้าเหมืองชั้นบันไดให้มีเสถียรภาพ และความปลอดภัยจากการพังทลาย พร้อมทั้งทำการขุดเจาะร่องบนพื้นราบเพื่อปลูกไม้ยืนต้นและพืชคลุมดิน เนื้อที่ประมาณ 5 ไร่ และทำการบำรุงรักษาไม้ยืนต้นที่ปลูกในช่วงที่ผ่านมา เนื้อที่รวมประมาณ 10.5 ไร่ (รูปที่ 7)

ลงนาม	รับรองจำนวนหน้า 27/42
ผู้รับมอบอำนาจ	ผู้อำนวยการ/กรรมการผู้จัดการ
บริษัท ปูนซิเมนต์ไทย (ทุ่งสง) จำกัด	บริษัท ท็อป-คลาส คอนซัลแทนท์ จำกัด
วันที่ 18 ก.ย. 2558	วันที่ 18 ก.ย. 2558
บริษัท ปูนซิเมนต์ไทย (ทุ่งสง) จำกัด	บริษัท ท็อป-คลาส คอนซัลแทนท์ จำกัด
THE CEMENT (THUNG SONG) CO., LTD.	TOP-CLASS CONSULTANT CO., LTD.

6) การฟื้นฟูพื้นที่ทำเหมืองในช่วงปีที่ 10 (สิ้นสุดการทำเหมือง)

ในช่วงสิ้นสุดการทำเหมืองทางโครงการสามารถพัฒนาและฟื้นฟูโครงการได้ ดังนี้

ระยะดำเนินการทำเหมือง

- ทำการบำรุงรักษาไม้ยืนต้นที่ดำเนินการปลูกในช่วงที่ผ่านมา เช่น บริเวณแนวคันคันทำนบดิน บริเวณรอบพื้นที่ลานกองแร่ บริเวณรอบพื้นที่เก็บกองเปลือกดินเศษหิน บริเวณรอบพื้นที่ปอดักตะกอน และบริเวณหน้าเหมืองชั้นบันไดที่เสร็จสิ้นการทำเหมืองแล้ว เนื้อที่รวมประมาณ 15.5 ไร่

ระยะสิ้นสุดการทำเหมือง (ก่อนสิ้นอายุประทานบัตร)

1) พื้นที่ที่ใช้ในการทำเหมือง


- สำหรับพื้นที่ผ่านการทำเหมือง เมื่อสิ้นสุดการทำเหมืองแล้วไม่สามารถจัดหาดินมาถมกลับพื้นที่ได้ จะทำการปรับแต่งให้กลมกลืนไปกับธรรมชาติ โดยจะทำการปรับลดความชันของพื้นที่ให้มีความปลอดภัยและลดการสึกกร่อนตามธรรมชาติ และพัฒนาให้เป็นที่พักเก็บน้ำ เพื่อเป็นแหล่งน้ำสำหรับพื้นที่ที่ใช้ในการทำเกษตรกรรม รวมถึงมีการปลูกต้นไม้รอบขอบบ่อเหมืองให้ร่มรื่น

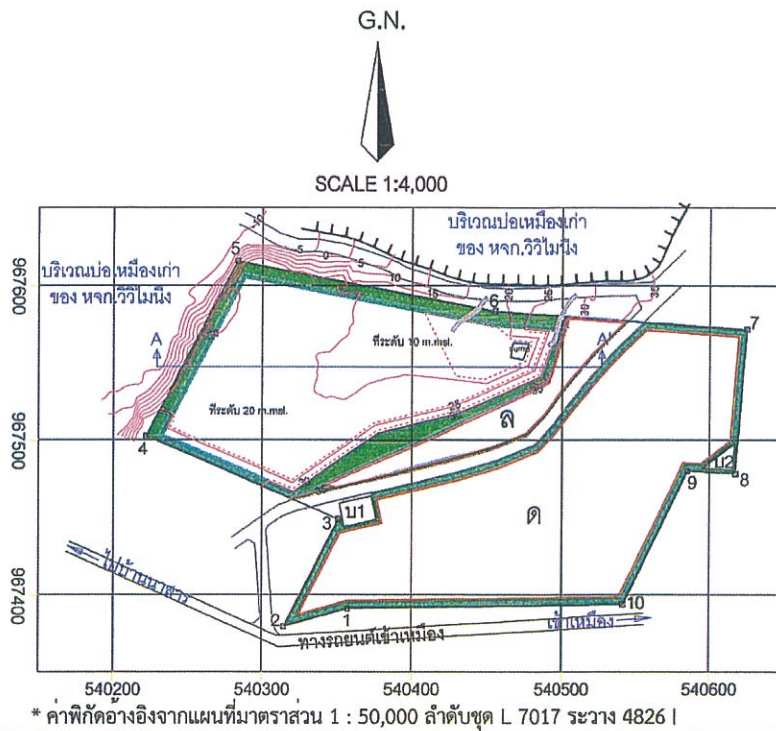
- ส่วนปอดักตะกอน และคูระบายน้ำ จะทำการปลูกหญ้าแฝกบริเวณขอบบ่อ เพื่อเพิ่มความแข็งแรง และป้องกันการชะล้างพังทลายของดินลงสู่บ่อ และเพื่อให้ประชาชนสามารถนำน้ำไปใช้ได้อย่างปลอดภัย ต้องมีการตรวจสอบคุณภาพน้ำในบ่อให้อยู่ในเกณฑ์มาตรฐานคุณภาพน้ำผิวดิน ตามประกาศคณะกรรมการสิ่งแวดล้อมแห่งชาติฉบับที่ 8 พ.ศ. 2537 ก่อนที่จะอนุญาตให้นำน้ำไปใช้ประโยชน์ โดยการตรวจวัดค่าความเป็นกรด-ด่าง (pH) ปริมาณตะกอนแขวนลอย (Suspended Solids) ปริมาณตะกอนละลายทั้งหมด (Total Dissolved Solids) ความกระด้างทั้งหมด (Total Hardness) ความขุ่น (Turbidity) ปริมาณซัลเฟต (Sulfate) ปริมาณเหล็กทั้งหมด (Total Iron) และปริมาณโลหะหนัก (Heavy Metals) ได้แก่ ปริมาณสารหนู (Arsenic) ปริมาณแคดเมียม (Cadmium) และปริมาณตะกั่ว (Lead) แต่หากตรวจสอบพบว่าคุณภาพน้ำไม่เหมาะสมกับการนำไปใช้ประโยชน์หรือเป็นอันตรายต่อสิ่งมีชีวิตต้องติดประกาศ “ห้ามใช้น้ำ” ให้เห็นอย่างชัดเจนในทุกด้าน รวมทั้งแจ้งให้ประชาชนในพื้นที่ข้างเคียงรับทราบด้วย และต้องทำการปรับปรุงคุณภาพน้ำให้อยู่ในเกณฑ์มาตรฐานที่หน่วยงานราชการกำหนด ก่อนที่จะอนุญาตให้นำน้ำไปใช้ประโยชน์ต่อไปโดยไม่ทำการถมกลับเพื่อเป็นการพัฒนาพื้นที่เป็นแหล่งกักเก็บน้ำ

2) พื้นที่กิจกรรมต่อเนื่องจากการทำเหมือง

บริเวณพื้นที่เก็บกองเปลือกดินเศษหินและพื้นที่ลานกองแร่ ให้ทำการฟื้นฟูสภาพพื้นที่โดยการปรับพื้นที่และปลูกพืชคลุมดิน รวมทั้งไม้ยืนต้นโตเร็ว เพื่อให้มีสภาพกลมกลืนกับสภาพแวดล้อมตามธรรมชาติ เนื้อที่ประมาณ 17.2 ไร่ ส่วนคันทำนบดินให้คงสภาพเดิม เพื่อป้องกันผลกระทบสิ่งแวดล้อมทางทัศนียภาพ ส่วนเส้นทางหลักที่ใช้เป็นทางขนส่งแร่ให้คงสภาพเดิมไว้ เพื่อใช้เป็นเส้นทางเข้าสู่แหล่งน้ำต่อไป ทั้งนี้ ทางโครงการจะต้องดูแลรักษาต้นไม้ที่ปลูกให้สามารถอยู่รอดได้ตามธรรมชาติไม่น้อยกว่า 2 ปี (รวมพื้นที่ทั้งหมดประมาณ 32.7 ไร่) (รูปที่ 8)

โดยขอบเขตพื้นที่ที่ต้องดำเนินการฟื้นฟูและพื้นที่ที่ต้องดูแลรักษาในแต่ละช่วงปี แสดงดังรูปที่ 3 ถึงรูปที่ 8

ลงนาม	รับรองจำนวนหน้า 28/42
ผู้รับมอบอำนาจ		ผู้ชำนาญการ/กรรมการผู้จัดการ
บริษัท ปูนซิเมนต์ไทย (ทุ่งสง) จำกัด		บริษัท ท็อป-คลาส คอนซัลแทนท์ จำกัด
วันที่ 18 ก.ย. 2558	บริษัท ปูนซิเมนต์ไทย (ทุ่งสง) จำกัด	วันที่ 18 ก.ย. 2558
บริษัท ท็อป-คลาส คอนซัลแทนท์ จำกัด TOP-CLASS CONSULTANT CO., LTD.		

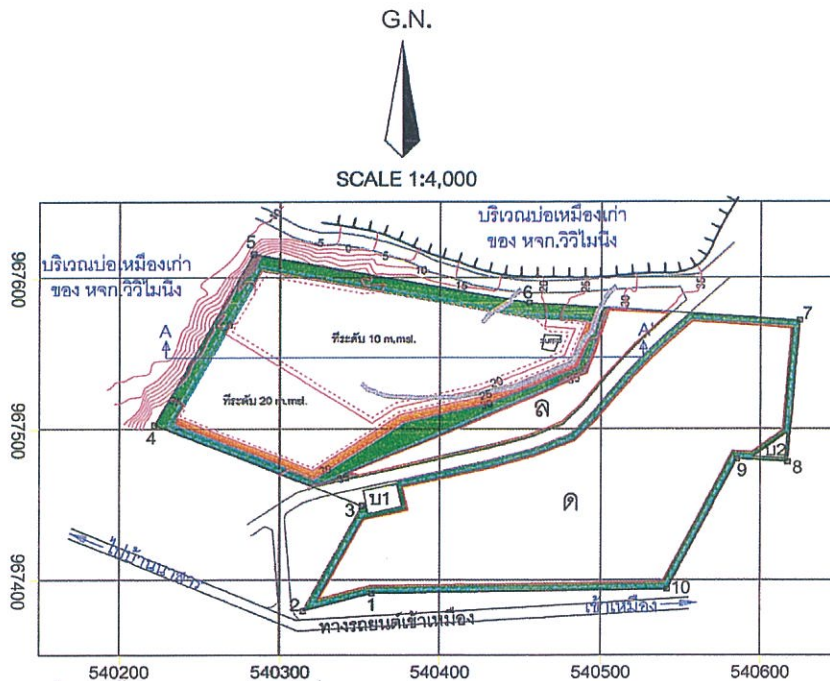


คำอธิบายสัญลักษณ์	
	พื้นที่วางแผนเปิดบ่อเหมือง
	แนวคันดินและคูน้ำ
	พื้นที่เก็บกองเปลือกดิน
	แนวถนนในโครงการ
	บ่อดักตะกอน
	เส้นทางขนส่งหลักในพื้นที่บ่อเหมือง
	ลานกองแร่
	การฟื้นฟูพื้นที่ทำเหมือง
	การฟื้นฟูพื้นที่ทำเหมืองในปีที่ 1
	ชั้นตะกอนดิน (Unconsolidated sediments)
	Shale
	Gypsum
	Anhydrite

ที่มา: ดัดแปลงจากแผนผังโครงการทำเหมือง ของ บริษัท ปูนซิเมนต์ไทย (ทุ่งสง) จำกัด โดยบริษัท ทอพ-คลาส คอนซัลแทนท์ จำกัด, 2557

รูปที่ 3: แสดงตำแหน่งดำเนินการฟื้นฟูในปีที่ 1

ลงนาม	รับรองจำนวนหน้า 29/42
ผู้รับมอบอำนาจ บริษัท ปูนซิเมนต์ไทย (ทุ่งสง) จำกัด	ผู้ชำนาญการ/กรรมการผู้จัดการ บริษัท ทอพ-คลาส คอนซัลแทนท์ จำกัด
วันที่ 18 ก.ย. 2558	วันที่ 18 ก.ย. 2558
บริษัท ปูนซิเมนต์ไทย (ทุ่งสง) จำกัด THONG SONG CEMENT (THONG SONG) CO., LTD.	บริษัท ทอพ-คลาส คอนซัลแทนท์ จำกัด TOP-CLASS CONSULTANT CO., LTD.



* ค่าพิกัดอ้างอิงจากแผนที่มาตราส่วน 1 : 50,000 ลำดับชุด L 7017 ระวัง 4826 I

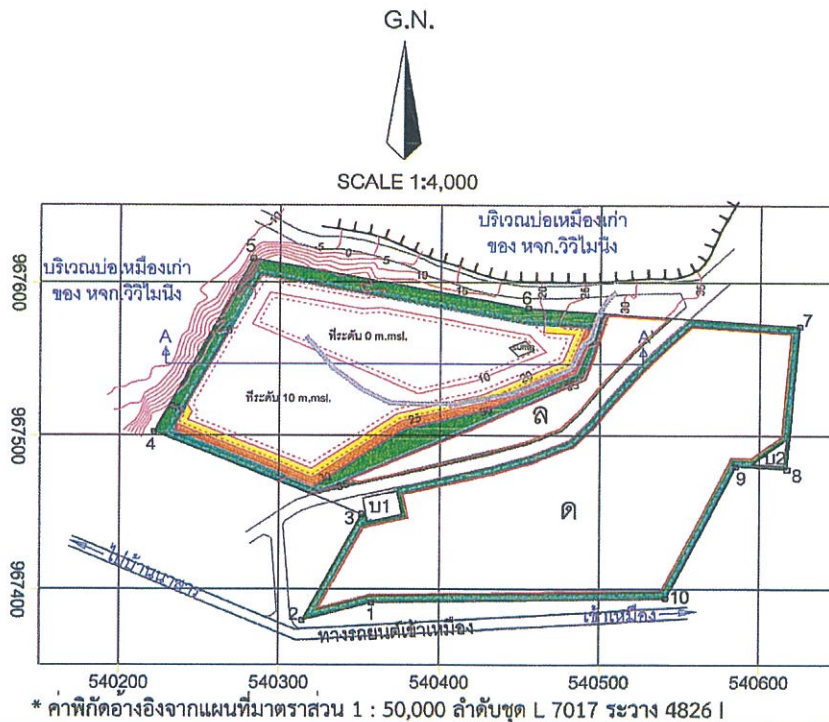
คำอธิบายสัญลักษณ์

- | | | | |
|---------------------------------|--|--|-------------------|
| | พื้นที่ว่างแผนเปิดป้อมเมือง | | แนวคันดินและคูน้ำ |
| ด | พื้นที่เก็บกองเปลือกดิน | | แนวถนนในโครงการ |
| บ.1,บ.2 | ป้อมดักตะกอน | | |
| | เส้นทางขนส่งหลักในพื้นที่ป้อมเมือง | | |
| ล | ลานกองแร่ | | |
| <u>การฟื้นฟูพื้นที่ทำเหมือง</u> | | | |
| | การฟื้นฟูพื้นที่ทำเหมืองในปีที่ 1 | | |
| | การฟื้นฟูพื้นที่ทำเหมืองในปีที่ 2 และบำรุงรักษาในปีที่ 3 | | |

ที่มา: ดัดแปลงจากแผนผังโครงการทำเหมือง ของ บริษัท ปูนซิเมนต์ไทย (ทุ่งสง) จำกัด โดยบริษัท ทอพ-คลาส คอนซัลแทนท์ จำกัด, 2557

รูปที่ 4: การฟื้นฟูพื้นที่ทำเหมืองในปีที่ 2 และการบำรุงรักษาในปีที่ 3

ลงนาม		รับรองจำนวนหน้า 30/42
ผู้รับมอบอำนาจ	ผู้ชำนาญการ/กรรมการผู้จัดการ	
บริษัท ปูนซิเมนต์ไทย (ทุ่งสง) จำกัด	บริษัท ทอพ-คลาส คอนซัลแทนท์ จำกัด	
วันที่ 18 ก.ย. 2558	บริษัท ปูนซิเมนต์ไทย (ทุ่งสง) จำกัด	วันที่ 18 ก.ย. 2558
THE SIAM CEMENT (THUNG SONG) CO., LTD.		
บริษัท ทอพ-คลาส คอนซัลแทนท์ จำกัด TOP-CLASS CONSULTANT CO., LTD.		

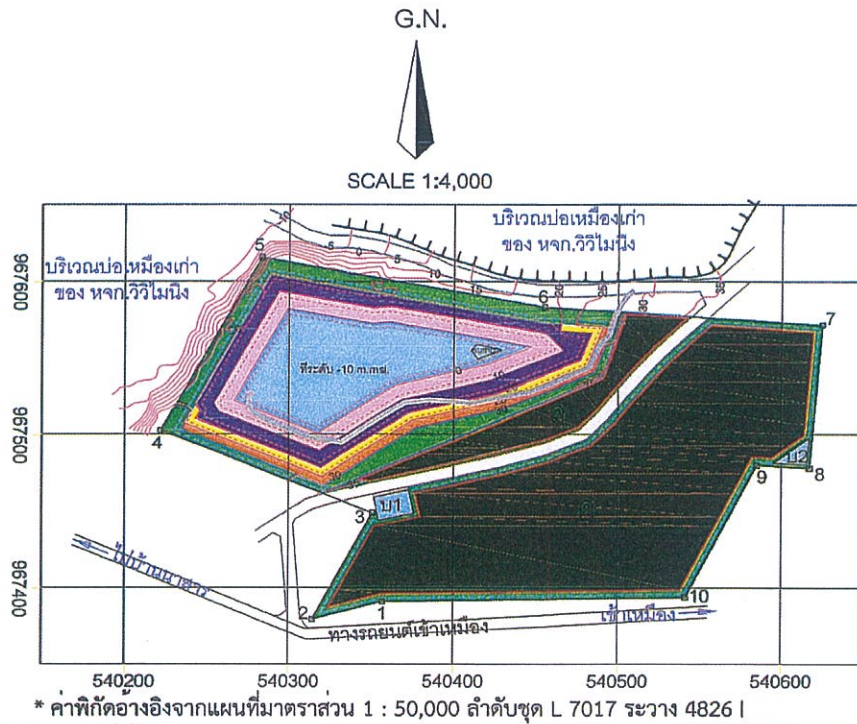


คำอธิบายสัญลักษณ์	
	พื้นที่วางแผนเปิดบ่อเหมือง
	แนวคันดินและคูน้ำ
	พื้นที่เก็บกองเปลือกดิน
	แนวถนนในโครงการ
	บ่อตกตะกอน
	เส้นทางขนส่งหลักในพื้นที่บ่อเหมือง
	ลานกองแร่
การฟื้นฟูพื้นที่ทำเหมือง	
	การฟื้นฟูพื้นที่ทำเหมืองในปีที่ 1
	การฟื้นฟูพื้นที่ทำเหมืองในปีที่ 2 และบำรุงรักษาในปีที่ 3
	การฟื้นฟูพื้นที่ทำเหมืองในปีที่ 4-6

ที่มา: ดัดแปลงจากแผนผังโครงการทำเหมือง ของ บริษัท ปูนซิเมนต์ไทย (ทุ่งสง) จำกัด โดยบริษัท ทอพ-คลาส คอนซัลแทนท์ จำกัด, 2557

รูปที่ 5: การฟื้นฟูพื้นที่ทำเหมืองในปีที่ 4-6

ลงนาม	รับรองจำนวนหน้า 31/42
ผู้รับมอบอำนาจ	ผู้ชำนาญการ/กรรมการผู้จัดการ	
บริษัท ปูนซิเมนต์ไทย (ทุ่งสง) จำกัด	บริษัท ทอพ-คลาส คอนซัลแทนท์ จำกัด	
วันที่ 18 ก.ย. 2558	วันที่ 18 ก.ย. 2558	
.....	
.....	



คำอธิบายสัญลักษณ์

- | | | | |
|-------|------------------------------------|--|-------------------|
| | พื้นที่วางแผนเปิดบ่อเหมือง | | แนวคันดินและคูน้ำ |
| ด | พื้นที่เก็บกองเปลือกดิน | | แนวถนนในโครงการ |
| บ1,บ2 | ปอดักตะกอน | | |
| | เส้นทางขนส่งหลักในพื้นที่บ่อเหมือง | | |
| ล | ลานกองแร่ | | |

การฟื้นฟูพื้นที่ทำเหมือง

- | | |
|--|--|
| | การฟื้นฟูพื้นที่ทำเหมืองในปีที่ 1 |
| | การฟื้นฟูพื้นที่ทำเหมืองในปีที่ 2 และบำรุงรักษาในปีที่ 3 |
| | การฟื้นฟูพื้นที่ทำเหมืองในปีที่ 4-6 |
| | การฟื้นฟูพื้นที่ทำเหมืองในปีที่ 7-9 |
| | การฟื้นฟูพื้นที่ทำเหมืองในปีที่ 10 |
| | การฟื้นฟูพื้นที่ทำเหมืองเมื่อสิ้นสุดโครงการ |
| | บ่อเหมือง |

ที่มา: ดัดแปลงจากแผนผังโครงการทำเหมือง ของ บริษัท ปูนซิเมนต์ไทย (ทุ่งสง) จำกัด โดยบริษัท ทอพ-คลาส คอนซัลแทนท์ จำกัด, 2557

รูปที่ 7: การฟื้นฟูพื้นที่ทำเหมืองในปีที่ 10 (สิ้นสุดการทำเหมือง)

<p>ลงนาม</p>		<p>รับรองจำนวนหน้า 33/42</p>
<p>ผู้รับมอบอำนาจ</p> <p>บริษัท ปูนซิเมนต์ไทย (ทุ่งสง) จำกัด</p> <p>วันที่ 18 ก.ย. 2558</p>	<p></p> <p>ผู้จัดการ/กรรมการผู้จัดการ</p> <p>บริษัท ทอพ-คลาส คอนซัลแทนท์ จำกัด</p> <p>วันที่ 18 ก.ย. 2558</p>	<p></p> <p>บริษัท ทอพ-คลาส คอนซัลแทนท์ จำกัด</p> <p>TOP-CLASS CONSULTANT CO., LTD.</p>
<p>THE SIAM CEMENT (THUNG SONG) CO., LTD.</p>		

4. ขั้นตอนและวิธีการปรับปรุงสภาพพื้นที่

4.1 การปรับปรุงสภาพพื้นที่

การฟื้นฟูพื้นที่บริเวณต่างๆ ดังที่ได้กล่าวข้างต้น จะทำการฟื้นฟูโดยการปรับปรุงสภาพพื้นที่ จากนั้นจึงทำการปลูกพืชคลุมดิน และไถย่นต้นท้องถื่น โดยมีขั้นตอนของการดำเนินการ ดังนี้

1) การเตรียมสภาพพื้นที่

- 1.1) ทำการเตรียมดินผสมปุ๋ยอินทรีย์ในปริมาณที่เหมาะสม
- 1.2) นำดินที่เตรียมไว้มาปูบนพื้นที่ขอบเขตสุดท้ายของชั้นบันได โดยมีความหนาของชั้นดินประมาณ 30-50 เซนติเมตร โดยมีความกว้าง 3.5 เมตร และ 7 เมตร ความยาวตามแนวของชั้นบันได
- 1.3) เตรียมเมล็ดพืชคลุมดินและพันธุ์ไม้ยืนต้น เพื่อนำมาปลูกในพื้นที่ที่จัดเตรียมไว้
- 1.4) ขุดหลุมเพื่อเตรียมปลูกไม้ยืนต้น ขนาดความกว้าง x ความยาว x ความลึก ประมาณ 1x1x1 เมตร
- 1.5) ทำการปลูกพืชบำรุงดินปกคลุม เพื่อเพิ่มความอุดมสมบูรณ์ของดิน และป้องกันการชะล้างพังทลาย และจัดทำแผนการดูแลพืชคลุมดินและไม้ยืนต้น

2) การปลูกพืชคลุมดิน

การปรับปรุงฟื้นฟูสภาพพื้นที่จำเป็นต้องปลูกพืชคลุมดินก่อนเพื่อเป็นการเตรียมความพร้อมของดิน สำหรับพืชคลุมดินที่จะนำมาปลูกได้แก่

2.1) พืชตระกูลถั่วจำพวกฮามาต้า และเซนโตรซิมา หรือถั่วลาย เนื่องจากเจริญเติบโตได้รวดเร็วขึ้นได้ในดินทุกชนิด สามารถขึ้นได้อย่างหนาแน่น และทนต่อสภาพอากาศได้ดี สำหรับวิธีการปลูกจะทำการปลูกแบบหว่าน แล้วทำการคลาดดินกลบเมล็ดอีกครั้ง อัตราเมล็ดพันธุ์ที่ใช้ประมาณ 4 กิโลกรัมต่อไร่ และใช้ปุ๋ยที่มีไนโตรเจนสูงช่วยในระยะแรกของการเจริญเติบโต ในอัตรา 20-30 กิโลกรัมต่อไร่ และทำการตัดสับหรือไถกลบเมื่อพืชออกดอกประมาณร้อยละ 50 ซึ่งเป็นช่วงที่พืชให้อาหารมากในช่วงนี้ ซึ่งถั่วลายจะมีอายุการออกดอกในช่วง 90-120 วัน เมื่อไถกลบแล้วจะสลายตัวได้ง่ายภายใน 7-10 วัน แล้วจึงทำการปลูกไม้ยืนต้นหรือพืชชนิดอื่นต่อไป

2.2) หญ้าแฝก เป็นพืชตระกูลหญ้าที่พบทั่วไปตามภาคต่างๆ ของประเทศ ซึ่งสามารถเจริญเติบโตได้ดีในดินเกือบทุกชนิด ทนต่อสภาพความแห้งแล้ง ความเปียกแฉะและสภาพน้ำท่วมขังได้ดี นอกจากนี้ ยังมีระบบรากที่แข็งแรงยังลึกลงไป ในดินตามแนวตั้ง ซึ่งเป็นการช่วยดูดซับและกักเก็บน้ำไว้ในดิน อีกทั้ง รากหญ้าแฝกยังช่วยยึดเกาะดิน ป้องกันการสูญเสียดินที่เกิดจากการกัดเซาะของน้ำ การปลูกหญ้าแฝกบริเวณขอบคันคู ทำให้ขอบคันคูมีความคงทนและมีอายุการใช้งานยาวนานยิ่งขึ้น (กรมพัฒนาที่ดิน, 2537) ซึ่งมีรายละเอียดของขั้นตอนการปลูกและการบำรุงรักษาดังนี้ (http://www.ddd.go.th/link_vetiver/index.htm: 30 มกราคม 2557)

(1) การเตรียมพันธุ์หญ้าแฝก

การเตรียมหน่อพันธุ์หญ้าแฝกที่จะนำไปปลูก เพื่อป้องกันการชะล้างพังทลายของดิน คือ ให้ขุดทั้งกอขึ้นมาตัดรากให้เหลือ 10 เซนติเมตร และตัดต้นให้เหลือ 20 เซนติเมตร นำไปแช่น้ำให้น้ำท่วมรากประมาณ 5-7 วัน จากนั้นจึงนำไปปลูก

ลงนาม

ผู้รับมอบอำนาจ

บริษัท ปูนซิเมนต์ไทย (ทุ่งสง) จำกัด

วันที่

18 ก.ย. 2558

และได้มอบหมายให้ (.....) รับผิด

ผู้อำนวยการ/กรรมการผู้จัดการ

บริษัท ทอพ-คลาส คอนซัลแทนท์ จำกัด

18 ก.ย. 2558

รับรองจำนวนหน้า 35/42



บริษัท ทอพ-คลาส คอนซัลแทนท์ จำกัด
TOP-CLASS CONSULTANT CO., LTD.

(2) การเตรียมดิน

ในการเตรียมดินก่อนปลูกหญ้าแฝกควรมีการปรับปรุงดิน โดยการคลุกดินกับปุ๋ยที่มีไนโตรเจนสูง และโรยบางๆ ด้วยปุ๋ยสูตร 15-15-15 ซึ่งจะทำการหญ้าแฝกมีการเจริญเติบโตได้ดีและรวดเร็วขึ้น

(3) การปลูก

กล้าหญ้าแฝกที่มีคุณภาพโดยทั่วไปเป็นกล้าที่มีอายุ 45 ถึง 60 วัน ฤดูกาลที่เหมาะสมต่อการปลูก คือ ช่วงต้นฤดูฝนจะเหมาะสมที่สุด และควรปลูกในขณะที่ดินยังมีความชื้นอยู่ การปลูกหญ้าแฝกทุกครั้งจะต้องปลูกให้ต้นชิดติดกันเป็นแถวโดยรูปแบบการปลูกจะขึ้นอยู่กับพื้นที่ คือ


- การปลูกหญ้าแฝกในพื้นที่ลาดชัน ควรปลูกหญ้าแฝกเป็นแถวตามแนวระดับขวางความลาดเทในต้นฤดูฝน โดยการทำแนวร่องปลูกตามแนวระดับ ใช้ระยะระหว่างต้น 5 เซนติเมตร สำหรับกล้ารากเปลือยและระยะ 10 เซนติเมตร สำหรับกล้าถุง ระยะห่างแถวตามแนวตั้งไม่เกิน 2 เมตร หญ้าแฝกจะเจริญเติบโตแตกกอชิดกันภายใน 4-6 เดือน

- การปลูกรอบขอบบ่อเหมือง เพื่อกรองตะกอนดิน ควรปลูกตามแนวที่ระดับน้ำสูงสุดท่วมถึง 1 แนว และปลูกเพิ่มขึ้นอีก 1-2 แนวเหนือแนวแรก ซึ่งขึ้นอยู่กับความลึกของขอบบ่อเหมือง ระยะห่างระหว่างต้น 5 เซนติเมตร สำหรับกล้ารากเปลือย และ 10 เซนติเมตร สำหรับกล้าถุง โดยขุดหลุมปลูกต่อเนื่องกันไป ในระยะแรกควรดูแลปลูกซ่อมแซมให้หญ้าแฝกเจริญเติบโตหนาแน่นเมื่อน้ำไหลบ่ามาลงบ่อเหมืองตะกอนดินที่ถูกพัดพามากับน้ำจะติดค้างอยู่กับหญ้าแฝก ส่วนน้ำจะค่อยๆ ไหลผ่านลงสู่บ่อเหมือง และระบบรากของหญ้าแฝกยังช่วยยึดติดดินรอบๆ ขอบสระไม่ให้เกิดการพังทลาย

- การปลูกต้นไม้บริเวณแนวคันดิน จะทำการปลูกพืชคลุมดิน เช่น พืชตระกูลถั่ว และหญ้าแฝก รวมถึงมีการปลูกไม้ยืนต้นโตเร็วประจำถิ่น โดยมีวิธีการปลูกดังนี้ ทำการคัดเลือกกล้าไม้ที่มีอายุประมาณ 3-6 เดือน หรือไม้ล้อมขนาดใหญ่ ซึ่งจะทำให้การปลูกก่อนเข้าหน้าฝน เพื่อให้พืชได้รับน้ำหลังจากการปลูก และสามารถตั้งตัวได้ทันก่อนฤดูแล้งจะมาถึง ทำการปลูกเป็นแถว 1 แถว โดยให้ระยะห่างระหว่างต้น 2x2 เมตร (ในบริเวณคันทำนบ ปลูกเป็นแถว 1 แถว ระยะห่างระหว่างต้น 2 เมตร) ขนาดของหลุมปลูกกว้างxยาวxความลึก ประมาณ 1x1x1 เมตร นำปุ๋ยคอกและปุ๋ยที่มีไนโตรเจนสูงมารองกันหลุม แล้วฉีกถุงเพาะชำก่อนปลูก ตั้งลำต้นให้ตรงและกลบดินให้แน่น ทำการดูแลในระยะ 1-2 ปีแรก และทำการปลูกซ่อมทันทีที่ต้นไม้ตายลงและให้น้ำให้ปุ๋ยจนต้นไม้ที่ปลูกไว้สามารถอยู่รอดได้เองตามธรรมชาติ

(4) การดูแลรักษา

หลังจากที่ปลูกแล้วควรมีการปลูกซ่อมต้นที่ตายทันที เมื่อดันหญ้าแฝกตั้งตัวได้แล้วควรมีการตัดใบหญ้าแฝกให้สูงจากพื้นดินประมาณ 40 เซนติเมตร จะช่วยให้หญ้าแฝกแตกกอ ชิดติดกันเร็วขึ้น และในต้นฤดูฝนให้ใส่ปุ๋ยหมักและปุ๋ยที่มีไนโตรเจนสูง ตามแนวหญ้าแฝกก็จะเป็นการช่วยให้หญ้าแฝกมีการเจริญเติบโตดีขึ้น และกำจัดวัชพืชข้างแนวจะเป็นการช่วยให้สังเกตแนวหญ้าแฝกได้ชัดเจน ช่วยให้หญ้าแฝกเจริญเติบโตได้อย่างเต็มที่ นอกจากนี้เมื่อหญ้าแฝกเจริญเติบโตเต็มที่ก็ควรมีการตัดใบไปใช้ประโยชน์ เช่น นำไปคลุมดินหรือโคนไม้ยืนต้นเพื่อช่วยลดการระเหยของน้ำ เป็นต้น ซึ่งการตัดใบจะช่วยให้หญ้าแฝกแตกหน่อเพิ่มขึ้นและสามารถทำหน้าที่กรองตะกอนดินได้อย่างมีประสิทธิภาพสูงสุด

ลงนาม	รับรองจำนวนหน้า 36/42
ผู้รับมอบอำนาจ	ผู้ชำนาญการ/กรรมการผู้จัดการ	
บริษัท ปูนซิเมนต์ไทย (ทุ่งสง) จำกัด	บริษัท ทอพ-คลาส คอนซัลแทนท์ จำกัด	บริษัท ทอพ-คลาส คอนซัลแทนท์ จำกัด
วันที่ 18 ก.ย. 2558	18 ก.ย. 2558	TOP-CLASS CONSULTANT CO., LTD.
THE SIAM CEMENT (THONGSUNG) CO., LTD.		

3) การปลูกไม้ยืนต้น

ในการดำเนินการปลูกไม้ยืนต้นในบริเวณพื้นที่โครงการ โดยเบื้องต้นไม้ยืนต้นโตเร็วประจำท้องถิ่นที่จะนำมาปลูก ได้แก่ กระถินเทพา เพกา และมะเดื่อปล้อง เป็นต้น

สำหรับวิธีการปลูกนั้น จะทำการคัดเลือกกล้าไม้ที่มีอายุประมาณ 3-6 เดือน หรือไม้ล้อมขนาดใหญ่ โดยทำการปลูกก่อนเข้าหน้าฝน เพื่อให้พืชได้รับน้ำหลังจากการปลูก และสามารถตั้งตัวได้ทันก่อนฤดูแล้งจะมาถึง ทำการปลูกเป็นแถว 1 แถว โดยให้ระยะห่างระหว่างต้นประมาณ 2 เมตร ในช่วงของขั้นบันได (Bench) ที่มีความกว้างไม่น้อยกว่า 3.5 เมตร และในช่วงของขั้นบันได (Bench) ที่มีความกว้างไม่น้อยกว่า 7 เมตร ให้ปลูกต้นไม้ระยะห่างระหว่างแถวและต้นประมาณ 2x2 เมตร (ในบริเวณคันทำนบดิน ปลูกเป็นแถว 1 แถว ให้ระยะห่างระหว่างต้น 2 เมตร) ขนาดของหลุมปลูกความกว้างxความยาวxความลึก ประมาณ 1x1x1 เมตร นำปุ๋ยคอก และปุ๋ยที่มีไนโตรเจนสูง มารองก้นหลุม แล้วฉีกถุงเพาะชำก่อนปลูก ตั้งลำต้นให้ตรง และกลบดินให้แน่น ทำการดูแลในระยะ 1-2 ปีแรก และทำการปลูกซ่อมทันทีที่ต้นไม้ตายลงและให้น้ำให้ปุ๋ยจนต้นไม้ที่ปลูกไว้สามารถอยู่รอดได้เองตามธรรมชาติ

ทั้งนี้การปลูกไม้ยืนต้นเพื่อการฟื้นฟูสภาพพื้นที่ผ่านการทำเหมือง จะเป็นการทดลองปลูกพันธุ์ไม้หลากหลายชนิดไปพร้อมๆ กับการทำเหมืองตั้งแต่เริ่มเปิดดำเนินการ เพื่อศึกษาถึงความเหมาะสมของพืชแต่ละชนิดว่าสามารถเจริญเติบโตได้ดีมากน้อยแตกต่างกันอย่างไร ในบริเวณพื้นที่ผ่านการทำเหมืองมาแล้วของโครงการจนกว่าจะได้ชนิดพันธุ์ไม้ที่เหมาะสมสำหรับการฟื้นฟูสภาพพื้นที่ในช่วงปีต่อไป

4) การดูแลรักษา

ทางโครงการจะต้องคอยดูแลรักษาให้พืชคลุมดิน และไม้ยืนต้นที่ปลูกไว้เจริญเติบโตได้ดีอยู่เสมอ โดยการปลูกในระยะแรกๆ ควรมีการให้น้ำอย่างสม่ำเสมอ คอยกำจัดวัชพืช และการปลูกทดแทน หากพบว่าต้นใดตายหรือแคแกรนควรใส่ปุ๋ยบ้างเป็นครั้งคราว โดยติดตามดูแลรักษาพันธุ์ไม้ให้สามารถเจริญเติบโตได้เองในสภาพธรรมชาติต่อไป

- การรดน้ำ เมื่อปลูกเสร็จให้รดน้ำให้ชุ่ม ถ้าเป็นไปได้ควรรดน้ำให้ชุ่มติดต่อกันทุกวันในเวลาเย็น อย่างน้อยวันละ 1 ครั้ง ตลอดสัปดาห์แรก หลังจากนั้นอาจให้ลดลงเป็นวันเว้นวัน หรือ 2 วันต่อครั้ง จนสังเกตเห็นต้นไม้ตั้งตัวได้ ในกรณีที่ปลูกเป็นพื้นที่มากๆ ควรปลูกในช่วงฤดูฝน เพื่อประหยัดค่าใช้จ่ายในการรดน้ำต้นไม้ภายหลังการปลูกต้นไม้

- การใส่ปุ๋ย พรวนดินและการกำจัดวัชพืช ภายหลังจากนำต้นไม้ลงปลูกฟื้นฟูในพื้นที่แล้วให้ทำการใส่ปุ๋ย โดยในช่วงแรกให้ใส่ปุ๋ยที่มีไนโตรเจนสูงก่อน เพื่อเร่งการเจริญเติบโต และช่วยให้กล้าไม้ตั้งตัวได้อย่างรวดเร็วในระยะแรกของการเจริญเติบโต สำหรับปริมาณที่ใส่ขึ้นอยู่กับความสมบูรณ์ของดิน และขนาดต้นไม้ ควรมีการกำจัดวัชพืชและพรวนดินรอบโคนต้นไม้ในรัศมี 1 เมตร ปีละ 2 ครั้ง

5. ระยะเวลาในการฟื้นฟูพื้นที่จากการทำเหมืองของโครงการ

เนื่องจากการวางแผนฟื้นฟูสภาพพื้นที่ทำเหมืองแร่ของโครงการ ได้มีการกำหนดให้ดำเนินการไปพร้อมๆ กับการทำเหมืองในแต่ละช่วงปี ตั้งแต่ปีที่ 1 ถึงปีที่ 10 ดังนั้น แผนปฏิบัติงานรายปีเพื่อการฟื้นฟูสภาพพื้นที่ทำเหมืองของโครงการ จึงได้กำหนดรายละเอียดไว้ใน ตารางที่ 5 ดังนี้

ลงนาม	รับรองจำนวนหน้า 37/42
ผู้รับมอบอำนาจ	ผู้ชำนาญการ/กรรมการผู้จัดการ	
บริษัท ปูนซิเมนต์ไทย (ทุ่งสง) จำกัด	บริษัท ท็อป-คลาส คอนซัลแทนท์ จำกัด	
วันที่ 18 ก.ย. 2558	และวันประชุมวันที่ (ทุ่งสง) จำกัด 18 ก.ย. 2558	
THE SANG CEMENT (THUNG SONG) CO., LTD.		

ตารางที่ 5: แผนปฏิบัติงานการฟื้นฟูสภาพพื้นที่ทำเหมือง

รายละเอียด	ฤดูฝน	ฤดูร้อน			ฤดูฝน							
	ม.ค.	ก.พ.	มี.ค.	เม.ย.	พ.ค.	มิ.ย.	ก.ค.	ส.ค.	ก.ย.	ต.ค.	พ.ย.	ธ.ค.
สำรวจพื้นที่			←→	→								
เตรียมพื้นที่เพื่อการปลูกต้นไม้		←→	→	→								
เตรียมกล้าไม้ และดำเนินการปลูก					←	→						→
ใส่ปุ๋ย					←→	→						
ปลูกซ่อมแซม					←→	→						
กำจัดวัชพืช	←→								←→	→		

ที่มา : บริษัท ทอพ-คลาส คอนซัลแทนท์ จำกัด, 2558

6. งบประมาณในการดำเนินการ

งบประมาณที่จะนำมาใช้ในการฟื้นฟูสภาพพื้นที่ทำเหมืองของโครงการ ได้ประมาณค่าใช้จ่ายเบื้องต้นในการปรับสภาพพื้นที่ การปลูกพืชคลุมดิน และการปลูกไม้ยืนต้น ไร่ละประมาณ 34,500 บาท สำหรับค่าใช้จ่ายในการบำรุงรักษาด้านไม้จะคำนวณโดยอ้างอิงจากระเบียบกรมป่าไม้ เรื่องกำหนดค่าปลูกป่าชดเชยและบำรุงรักษาป่า ซึ่งกำหนดค่าบำรุงรักษาด้านไม้ไว้ อัตราไร่ละ 680 บาทต่อไร่ ดังนั้นค่าใช้จ่ายในการฟื้นฟูสภาพพื้นที่จึงประกอบด้วย



- การปรับสภาพพื้นที่ มีค่าใช้จ่ายประมาณ 1,500 บาทต่อไร่
- การปลูกพืชคลุมดิน มีค่าใช้จ่ายประมาณ 3,500 บาทต่อไร่
- การปลูกไม้ยืนต้น มีค่าใช้จ่ายประมาณ 29,500 บาทต่อไร่
- การบำรุงรักษาด้านไม้ มีค่าใช้จ่ายประมาณ 680 บาทต่อไร่ต่อปี

จากแผนการฟื้นฟูสภาพพื้นที่ทำเหมือง และพื้นที่กิจกรรมประกอบการทำเหมืองของโครงการดังที่กล่าวไว้ ข้างต้น จะต้องจัดสรรงบประมาณที่จะใช้ในการฟื้นฟูคิดเป็นค่าใช้จ่ายแจกแจงเป็นแต่ละช่วงเวลาของการทำเหมืองได้ดังตารางที่ 6

ลงนาม	รับรองจำนวนหน้า 38/42
ผู้รับมอบอำนาจ	ผู้ชำนาญการ/กรรมการผู้จัดการ
บริษัท ปูนซิเมนต์ไทย (ทุ่งสง) จำกัด	บริษัท ทอพ-คลาส คอนซัลแทนท์ จำกัด
วันที่ 18 ก.ย. 2558	วันที่ 18 ก.ย. 2558
บริษัท ปูนซิเมนต์ไทย (ทุ่งสง) จำกัด	บริษัท ทอพ-คลาส คอนซัลแทนท์ จำกัด
THE CEMENT FACTORY (THUNG SONG) CO., LTD.	TOP-CLASS CONSULTANTS CO., LTD.


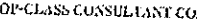
ตารางที่ 6: แผนงานการฟื้นฟูเมืองของโครงการ และค่าใช้จ่าย

ช่วงที่ (ปีที่)	การดำเนินงาน	พื้นที่ ฟื้นฟู (ไร่)	พื้นที่ บำรุงรักษา (ไร่)	งบประมาณ (บาท)
1 (ปีที่ 1)	<p>ระยะเตรียมการทำเหมือง</p> <p>- ทำการปลูกพืชคลุมดินจำพวกหญ้าแฝก พืชตระกูลถั่ว และไม้ยืนต้น หรือไม้ชนิดอื่นตามความเหมาะสม ในบริเวณพื้นที่ไม่เกี่ยวข้องกับกิจกรรมการทำเหมือง และพื้นที่ที่เอื้ออำนวยต่อการปลูก คือ ตามแนวคันคันทำนบดิน รอบพื้นที่ลานกองแร่ รอบพื้นที่เก็บกองเปลือกดินเศษหิน และรอบพื้นที่บ่อดักตะกอน เป็นต้น</p> <p>ระยะดำเนินการทำเหมือง</p> <p>- ในช่วงนี้จะไม่มีการฟื้นฟูสภาพพื้นที่หน้าเหมืองชั้นบันได เนื่องจากยังคงมีแผนเปิดการทำเหมืองผลิตแร่ต่อเนื่องจากหน้าเหมืองเดิม แต่จะทำการปรับปรุงสภาพหน้าเหมืองชั้นบันไดให้มีเสถียรภาพ และความปลอดภัยจากการพังทลาย พร้อมทั้งทำการบำรุงรักษาไม้ยืนต้นที่ปลูกในระยะเตรียมการทำเหมือง</p>	7.5	-	258,750
2 (ปีที่ 2)	<p>- ดำเนินการฟื้นฟูสภาพพื้นที่หน้าเหมืองชั้นบันไดที่เสร็จสิ้นการทำเหมืองแล้ว โดยการปรับปรุงสภาพหน้าเหมืองชั้นบันไดให้มีเสถียรภาพ และความปลอดภัยจากการพังทลาย พร้อมทั้งทำการขุดเจาะร่องบนพื้นราบเพื่อปลูกไม้ยืนต้นและพืชคลุมดิน และทำการบำรุงรักษาไม้ยืนต้นที่ปลูกในช่วงที่ผ่านมา</p>	1.4	7.5	53,400
3 (ปีที่ 3)	<p>- ในช่วงนี้จะไม่มีการฟื้นฟูสภาพพื้นที่หน้าเหมืองชั้นบันได เนื่องจากยังคงมีแผนเปิดการทำเหมืองผลิตแร่ต่อเนื่องจากหน้าเหมืองเดิม แต่จะทำการปรับปรุงสภาพหน้าเหมืองชั้นบันไดให้มีเสถียรภาพ และความปลอดภัยจากการพังทลาย และทำการบำรุงรักษาไม้ยืนต้นที่ปลูกในช่วงที่ผ่านมา</p>	-	8.9	6,052
4 (ปีที่ 4-6)	<p>- ดำเนินการฟื้นฟูสภาพพื้นที่หน้าเหมืองชั้นบันไดที่เสร็จสิ้นการทำเหมืองแล้ว โดยการปรับปรุงสภาพหน้าเหมืองชั้นบันไดให้มีเสถียรภาพ และความปลอดภัยจากการพังทลาย พร้อมทั้งทำการขุดเจาะร่องบนพื้นราบเพื่อปลูกไม้ยืนต้นและพืชคลุมดิน และทำการบำรุงรักษาไม้ยืนต้นที่ปลูกในช่วงที่ผ่านมา</p>	1.6	8.9	61,252
5 (ปีที่ 7-9)	<p>- ดำเนินการฟื้นฟูสภาพพื้นที่หน้าเหมืองชั้นบันไดที่เสร็จสิ้นการทำเหมืองแล้ว โดยการปรับปรุงสภาพหน้าเหมืองชั้นบันไดให้มีเสถียรภาพ และความปลอดภัยจากการพังทลาย พร้อมทั้งทำการขุดเจาะร่องบนพื้นราบเพื่อปลูกไม้ยืนต้นและพืชคลุมดิน และทำการบำรุงรักษาไม้ยืนต้นที่ปลูกในช่วงที่ผ่านมา</p>	5	10.5	179,640

ลงนาม ผู้รับมอบอำนาจ บริษัท ปูนซิเมนต์ไทย (ทุ่งสง) จำกัด วันที่ 18 ก.ย. 2558	 ผู้ชำนาญการ/กรรมการผู้จัดการ บริษัท ท็อป-คลาส คอนซัลแทนท์ จำกัด วันที่ 18 ก.ย. 2558 บริษัท ท็อป-คลาส คอนซัลแทนท์ จำกัด TOP-CLASS CONSULTANT CO., LTD.	รับรองจำนวนหน้า 39/42 
---	--	--

ตารางที่ 6: (ต่อ) แผนงานการฟื้นฟูเหมืองของโครงการ และค่าใช้จ่าย

[illegible]

ลงนาม วันที่ 18 ก.ย. 2558	 ผู้รับมอบอำนาจ บริษัท ปูนซิเมนต์ไทย (ทุ่งสง) จำกัด	รับรองจำนวนหน้า 40/42  ผู้อำนวยการ/กรรมการผู้จัดการ บริษัท ทอพ-คลาส คอนซัลแทนท์ จำกัด โทร ๐๒-๖๑๕๙๘๗๔ TOP-CLASS CONSULTANT CO.,LTD
--	--	---

7. แผนการเงินเพื่อใช้ในการฟื้นฟูสภาพพื้นที่จากการทำเหมือง

เพื่อให้การฟื้นฟูสภาพพื้นที่ของโครงการมีผลในทางปฏิบัติ และเกิดความเชื่อมั่นในการดำเนินการมากที่สุด ผู้ถือประทานบัตรจะต้องจัดตั้งกองทุนฟื้นฟูสภาพพื้นที่จากการทำเหมืองและสภาพแวดล้อมในเขตประทานบัตร และการบริหารกองทุนฟื้นฟูสภาพแวดล้อม ตามขั้นตอนดังต่อไปนี้

1) โครงการจะจัดตั้งกองทุนเพื่อการฟื้นฟูสภาพพื้นที่ทำเหมือง เพื่อเป็นค่าใช้จ่ายในกิจกรรมดังกล่าวตลอดอายุประทานบัตร โดยงบประมาณเพื่อใช้ในการฟื้นฟูสภาพพื้นที่ทำเหมืองประมาณ 1,250,000 บาท ซึ่งทางโครงการจะเปิดบัญชีธนาคารเฉพาะ โดยใช้ชื่อบุคคลหรือนิติบุคคลตามชื่อผู้ถือประทานบัตร และมีข้อความในวงเล็บว่า “กองทุนฟื้นฟูสภาพพื้นที่จากการทำเหมือง” หรือตามหลักเกณฑ์ที่กรมอุตสาหกรรมพื้นฐานและการเหมืองแร่กำหนด เพื่อใช้เป็นหลักฐานในการบริหารเงินกองทุนและรายงานผลการดำเนินงานให้หน่วยงานที่เกี่ยวข้องทราบเพื่อฝากเงินเข้ากองทุนดังกล่าวเป็นประจำทุกปี

2) จำนวนเงินที่นำเข้ากองทุนดังกล่าวในแต่ละปี จะคิดจากพื้นที่โครงการ ในการฟื้นฟูพื้นที่ในแต่ละปี ในช่วงระยะเวลา 10 ปี ของการทำเหมือง (ประมาณ 1,250,000 บาท) (ดังตารางที่ 7) การบริหารกองทุนจะอยู่ในการดูแลของคณะกรรมการมวลชนสัมพันธ์ที่มีประชาชนที่เป็นบุคคลภายนอกเข้าร่วมจัดการกองทุนดังกล่าว เพื่อให้เกิดการบริหารจัดการกองทุนอย่างโปร่งใส และสามารถนำไปใช้ให้เกิดประโยชน์สูงสุดและเป็นธรรม

3) โครงการจะทบทวนสัดส่วนจำนวนเงินนำเข้ากองทุนเป็นระยะๆ เพื่อให้มีงบประมาณเพียงพอต่อการฟื้นฟูสภาพพื้นที่ตลอดช่วงระยะเวลาการทำเหมือง

4) หลังจากเสร็จสิ้นการทำเหมืองในพื้นที่ประทานบัตรแล้ว จำนวนเงินที่เหลือในกองทุนฟื้นฟูประมาณ 81,866 บาท จะต้องนำไปทำการดูแล และบำรุงรักษาสภาพพื้นที่เป็นระยะเวลาไม่น้อยกว่า 2 ปี ก่อนจะส่งมอบพื้นที่ให้กับหน่วยงานเจ้าของพื้นที่เป็นผู้ดูแลรักษาต่อไป

5) โครงการจะปรับปรุงแผนฟื้นฟูสภาพแวดล้อมบริเวณพื้นที่ทำเหมือง จากแผนปัจจุบันเป็นระยะๆ เพื่อให้สอดคล้องกับสภาพหน้าเหมืองที่เปลี่ยนแปลงไปในแต่ละช่วงเวลาตามความเป็นจริงขณะเปิดทำเหมือง

6) โครงการจะจัดทำรายงานความก้าวหน้าของการฟื้นฟูสภาพแวดล้อม และรายงานสถานะทางการเงินของกองทุนฟื้นฟูสภาพพื้นที่จากการทำเหมือง โดยสำเนาบัญชีธนาคารแนบไปกับรายงานผลการฟื้นฟูสภาพพื้นที่ของโครงการส่งให้สำนักงานนโยบายและแผนทรัพยากรธรรมชาติและสิ่งแวดล้อม และกรมอุตสาหกรรมพื้นฐานและการเหมืองแร่ทราบเป็นระยะๆ ตลอดระยะเวลาการดำเนินโครงการ

ลงนาม	รับรองจำนวนหน้า 41/42
ผู้รับมอบอำนาจ	ผู้ชำนาญการ/กรรมการผู้จัดการ	
บริษัท ปูนซิเมนต์ไทย (ทุ่งสง) จำกัด	บริษัท ทอพ-คลาส คอนซัลแทนท์ จำกัด	จำกัด
วันที่ 18 ก.ย. 2558	วันที่ 18 ก.ย. 2558	TOP-CLASS CONSULTANT CO., LTD.
THE SIAM CEMENT (THUNG SONG) CO., LTD.		

ตารางที่ 7: แผนการนำเงินงบประมาณเข้ากองทุนฟื้นฟูสภาพแวดล้อม

ช่วงที่	พื้นที่ฟื้นฟู (ไร่)	พื้นที่ บำรุงรักษา (ไร่)	งบประมาณที่ใช้ ในการฟื้นฟู (บาท)	จำนวนเงิน นำเข้ากองทุน (บาท)	จำนวนเงิน คงเหลือในกองทุน (บาท)
0 (ปีที่ 0)*	-	-	-	500,000	500,000
1 (ปีที่ 1)	7.5	7.5	263,850	200,000	436,150
2 (ปีที่ 2)	1.4	7.5	53,400	200,000	582,750
3 (ปีที่ 3)	-	8.9	6,052	150,000	726,698
4 (ปีที่ 4-6)	1.6	8.9	61,252	100,000	765,446
5 (ปีที่ 7-9)	5.0	10.5	179,640	100,000	685,806
6 (ปีที่ 10) สิ้นสุดการทำเหมือง	17.2	15.5	603,940	-	81,866**
รวมทั้งหมด	32.7	32.7	1,168,134	1,250,000	-



ที่มา: บริษัท ทอพ-คลาส คอนซัลแทนท์ จำกัด, 2557

หมายเหตุ: * ปีที่ 0 คือ การนำเงินเข้ากองทุนฟื้นฟู เพื่อให้ดำเนินการฟื้นฟูและปรับสภาพพื้นที่ในช่วงแรกของการทำเหมืองได้ทันที

** จำนวนเงินที่เหลือในกองทุนฟื้นฟูที่จะนำไปใช้ในการดูแลและบำรุงรักษาสภาพพื้นที่ภายหลังเสร็จสิ้นการทำเหมืองแร่แล้ว เป็นระยะเวลาไม่น้อยกว่า 2 ปี

8. ผู้รับผิดชอบการดำเนินการ

บริษัท ปูนซิเมนต์ไทย (ทุ่งสง) จำกัด (เจ้าของโครงการ) จะเป็นผู้รับผิดชอบการดำเนินการและงบประมาณทั้งหมดที่ใช้ในการฟื้นฟูสภาพแวดล้อมภายหลังการทำเหมือง โดยจะนำเงินเข้ากองทุนฟื้นฟูสภาพแวดล้อมภายหลังการทำเหมืองเป็นประจำทุกปี เพื่อจัดเตรียมงบประมาณไว้เป็นค่าใช้จ่ายให้เพียงพอแก่การดำเนินการตามแผนการฟื้นฟูในแต่ละปี

ลงนาม (ชื่อและนามสกุล) ผู้รับมอบอำนาจ บริษัท ปูนซิเมนต์ไทย (ทุ่งสง) จำกัด วันที่ 18 ก.ย. 2558	 ผู้ชำนาญการ/กรรมการผู้จัดการ บริษัท ทอพ-คลาส คอนซัลแทนท์ จำกัด วันที่ 18 ก.ย. 2558 (ชื่อและนามสกุล) THE SAKAI CEMENT (THUNG SONG) CO., LTD.	รับรองจำนวนหน้า 42/42  บริษัท ทอพ-คลาส คอนซัลแทนท์ จำกัด TOP-CLASS CONSULTANT CO., LTD.
---	--	---

แนวทางการเสนอรายงานผลการปฏิบัติตามมาตรการป้องกันและแก้ไข
ผลกระทบสิ่งแวดล้อมและมาตรการติดตามตรวจสอบผลกระทบสิ่งแวดล้อม

ประเภทโครงการเหมืองแร่

ปรับปรุง : มีนาคม 2556*

โดย : กลุ่มพัฒนาระบบและติดตามตรวจสอบฯ สำนักวิเคราะห์ผลกระทบสิ่งแวดล้อม

สำนักงานนโยบายและแผนทรัพยากรธรรมชาติและสิ่งแวดล้อม

โทรศัพท์ 0-2265-6500 ต่อ 6828, 6835 โทรสาร 0-2265-6629

<http://www.onep.go.th/eia>

แนวทางการเสนอรายงานผลการปฏิบัติตามมาตรการป้องกันและแก้ไขผลกระทบสิ่งแวดล้อม
และมาตรการติดตามตรวจสอบผลกระทบสิ่งแวดล้อม ประเภทโครงการเหมืองแร่ จัดทำขึ้นเพื่อใช้เป็นแนวทางการ
เสนอรายงานฯ และเพื่อให้รูปแบบของรายงานผลการปฏิบัติตามมาตรการฯ เป็นไปในแนวทางเดียวกัน ทั้งนี้
เนื่องจากโครงการพัฒนาต่างๆ ที่เข้าข่ายต้องจัดทำรายงานการวิเคราะห์ผลกระทบสิ่งแวดล้อม (EIA) ตาม
ประกาศกระทรวงทรัพยากรธรรมชาติและสิ่งแวดล้อม เรื่อง กำหนดประเภทและขนาดของโครงการหรือกิจการ
ซึ่งต้องจัดทำรายงานการวิเคราะห์ผลกระทบสิ่งแวดล้อม และหลักเกณฑ์ วิธีการ ระเบียบปฏิบัติ และแนวทางการ
จัดทำรายงานการวิเคราะห์ผลกระทบสิ่งแวดล้อม หรือกฎหมายอื่นที่เกี่ยวข้องที่ได้บังคับไว้ เมื่อได้รับความ
เห็นชอบในรายงานฯ จากคณะกรรมการผู้ชำนาญการพิจารณารายงานฯ ซึ่งได้กำหนดมาตรการป้องกันและแก้ไข
ผลกระทบสิ่งแวดล้อม และมาตรการติดตามตรวจสอบผลกระทบสิ่งแวดล้อมให้โครงการต้องปฏิบัติตามอย่างเคร่งครัด
แล้ว หน่วยงานผู้อนุญาตตามกฎหมายจะนำมาตรการนั้นไปกำหนดเป็นเงื่อนไขท้ายใบอนุญาต (ตามมาตรา 50
วรรค 2 แห่งพระราชบัญญัติส่งเสริมและรักษาคุณภาพสิ่งแวดล้อมแห่งชาติ พ.ศ. 2535) ดังนั้น เจ้าของโครงการ
ต้องปฏิบัติตามมาตรการฯ ที่ระบุไว้ในรายงานฯ ที่ได้รับความเห็นชอบ

ดังนั้น เพื่อให้การรายงานการปฏิบัติตามมาตรการป้องกันและแก้ไขผลกระทบสิ่งแวดล้อม และ
มาตรการติดตามตรวจสอบ (Monitoring report) เป็นไปในแนวทางเดียวกัน อีกทั้งเจ้าของโครงการสามารถใช้
เป็นแนวทางในการจัดทำรายงาน หรือใช้ในการว่าจ้าง/มอบหมายให้ผู้อื่นจัดทำรายงานได้ สำนักงานฯ จึงจัดทำ
แนวทางการเสนอรายงานผลการปฏิบัติตามมาตรการป้องกันและแก้ไขผลกระทบสิ่งแวดล้อม และมาตรการ
ติดตามตรวจสอบผลกระทบสิ่งแวดล้อมประเภทโครงการเหมืองแร่ขึ้น เพื่อประกอบการดำเนินงานดังกล่าว
ประกอบด้วยส่วนต่างๆ ดังนี้

* โดย : ฝ่ายติดตามตรวจสอบผลกระทบสิ่งแวดล้อม กลุ่มพัฒนาระบบและติดตามตรวจสอบ

สำนักวิเคราะห์ผลกระทบสิ่งแวดล้อม สำนักงานนโยบายและแผนทรัพยากรธรรมชาติและสิ่งแวดล้อม



1. ผู้จัดทำรายงาน

ในการจัดทำรายงานผลการปฏิบัติตามมาตรการป้องกันและแก้ไขผลกระทบสิ่งแวดล้อม และมาตรการติดตามตรวจสอบผลกระทบสิ่งแวดล้อม เจ้าของโครงการสามารถจัดทำเล่มรายงานได้ด้วยตนเอง หรืออาจว่าจ้างบุคคลที่ 3 (Third party) ในการจัดทำรายงานก็ได้ แต่ในการตรวจวิเคราะห์คุณภาพสิ่งแวดล้อมในด้านต่าง ๆ ต้องดำเนินการโดยห้องปฏิบัติการของหน่วยงานราชการ หรือห้องปฏิบัติการที่ขึ้นทะเบียนกับหน่วยงานราชการ หรือได้รับการรับรองมาตรฐานห้องปฏิบัติการจากหน่วยงานราชการหรือจากองค์กร/สถาบันที่เป็นที่ยอมรับ

2. ส่วนหน้าของรายงาน

2.1 ปกหน้าประกอบด้วย

- ชื่อโครงการ (ตรงกับชื่อโครงการที่ได้รับความเห็นชอบรายงานการวิเคราะห์ผลกระทบสิ่งแวดล้อม หากมีการเปลี่ยนแปลงชื่อโครงการให้ระบุชื่อโครงการเดิมไว้ด้วย)
- เจ้าของโครงการ ที่ตั้งโครงการ และสถานที่ติดต่อได้ พร้อมหมายเลขโทรศัพท์
- บริษัทที่ปรึกษาผู้จัดทำรายงาน (กรณีที่ว่าจ้างบริษัทที่ปรึกษาเพื่อจัดทำรายงาน)

2.2 หนังสือรับรองการจัดทำรายงานฯ บัญชีรายชื่อผู้จัดทำรายงานตามแบบ ตต. 1

3. บทนำ

3.1 รายละเอียดโครงการโดยสังเขป ตามแบบ ตต.2

- ที่ตั้ง แผนที่ตั้ง และภาพประกอบ
- การดำเนินงานโดยทั่วไปของโครงการ (เช่น การเดินทางเข้าเมืองปัจจุบัน การเก็บกองในพื้นที่ การแต่งแร่ การขนส่ง และเส้นทางในการขนส่ง เป็นต้น)
- การใช้ประโยชน์ในพื้นที่ เสนอแผนภาพ และภาพถ่ายแสดงลักษณะการใช้ที่ดินภายในเขตพื้นที่โครงการ

3.2 ความเป็นมาของการจัดทำรายงาน

3.3 แผนการดำเนินการตามมาตรการป้องกันและแก้ไขผลกระทบสิ่งแวดล้อม และมาตรการติดตามตรวจสอบผลกระทบสิ่งแวดล้อม ตามที่ระบุไว้ในรายงานการวิเคราะห์ผลกระทบสิ่งแวดล้อม

4. ผลการดำเนินการตามมาตรการป้องกันและลดผลกระทบสิ่งแวดล้อม

4.1 จัดทำตารางเปรียบเทียบมาตรการป้องกันและแก้ไขผลกระทบสิ่งแวดล้อมที่กำหนดไว้ในรายงานการวิเคราะห์ผลกระทบสิ่งแวดล้อม และการปฏิบัติตามมาตรการป้องกันและแก้ไขผลกระทบสิ่งแวดล้อมตามจริง แสดงพร้อมภาพถ่ายมาตรการป้องกันและแก้ไขผลกระทบที่เป็นรูปธรรมประกอบการพิจารณาทุกข้อของมาตรการตามแบบ ตต.3



4.2 หากโครงการมีการเปลี่ยนแปลงรายละเอียดการดำเนินการ มาตรการป้องกันและแก้ไขผลกระทบสิ่งแวดล้อม และมาตรการติดตามตรวจสอบผลกระทบสิ่งแวดล้อม ที่แตกต่างไปจากรายละเอียดหรือมาตรการที่เสนอไว้ในรายงานการวิเคราะห์ผลกระทบสิ่งแวดล้อมที่ผ่านความเห็นชอบแล้ว ให้เสนอมาตรการป้องกันและแก้ไขผลกระทบสิ่งแวดล้อมที่เปลี่ยนแปลงดังกล่าว พร้อมให้เหตุผล และเสนอสำเนาหนังสือที่ได้รับความเห็นชอบการเปลี่ยนแปลงดังกล่าว รวมทั้งภาพประกอบการดำเนินงานด้วย

5. ผลการติดตามตรวจสอบคุณภาพสิ่งแวดล้อม

5.1 แสดงจุดเก็บตัวอย่างคุณภาพสิ่งแวดล้อม เช่น คุณภาพอากาศ น้ำ เสียง เป็นต้น ต้องแสดงโดยใช้แผนที่ประกอบ พร้อมทั้งแสดงพารามิเตอร์ในการตรวจวัด วิธีการเก็บตัวอย่าง วิธีการวิเคราะห์ตัวอย่าง และมาตรฐานเปรียบเทียบ โดยจุดเก็บตัวอย่าง ความถี่ในการเก็บตัวอย่าง และพารามิเตอร์ต้องเป็นไปตามที่กำหนดไว้ในรายงานการวิเคราะห์ผลกระทบสิ่งแวดล้อมที่ได้รับความเห็นชอบ

5.2 ให้เปรียบเทียบผลการตรวจวัดคุณภาพสิ่งแวดล้อมกับมาตรฐานคุณภาพสิ่งแวดล้อมของประเทศไทย หรือค่าที่กำหนดไว้ในรายงานฯ ที่ได้รับความเห็นชอบ หากประเทศไทยไม่มีการกำหนดมาตรฐานไว้ให้เปรียบเทียบ กับมาตรฐานของต่างประเทศ หรือพิจารณาแนวโน้มจากผลการตรวจวัดในครั้งที่ผ่านมาและคุณภาพสิ่งแวดล้อมที่เคยประเมินไว้ในรายงานการวิเคราะห์ผลกระทบสิ่งแวดล้อมที่ผ่านความเห็นชอบ โดยแสดงในรูปกราฟ ตาราง หรือลักษณะอื่น ๆ ที่สามารถแสดงการเปรียบเทียบผลการตรวจวัดคุณภาพสิ่งแวดล้อมและแนวโน้มได้อย่างชัดเจน รวมทั้งวิจารณ์ผลและให้ข้อเสนอแนะ ทั้งนี้ ให้แสดงผลการตรวจวัดที่ผ่านมาย้อนหลังอย่างน้อย 3 ปี พร้อมแนบสำเนาผลการตรวจวัดคุณภาพสิ่งแวดล้อมที่ตรวจวัดโดยห้องปฏิบัติการของหน่วยงานราชการที่ขึ้นทะเบียนหรือได้รับการรับรองมาตรฐานจากหน่วยงานราชการ และสถาบันนั้นเป็นที่ยอมรับ

5.3 ให้แสดงภาพถ่ายแสดงขณะทำการเก็บตัวอย่าง ภาพถ่ายเครื่องมือขณะตรวจวัด (ภาคสนาม) พร้อมแสดง วันที่ และเวลาในภาพถ่ายอย่างชัดเจน โดยการถ่ายภาพจะต้องแสดงให้เห็นว่าเป็นการตรวจวัด ณ สถานที่ ตามที่กำหนดไว้ในรายงานการวิเคราะห์ผลกระทบสิ่งแวดล้อมที่ผ่านความเห็นชอบ

6. สรุปผลการติดตามตรวจสอบผลกระทบสิ่งแวดล้อม

6.1 สรุปผลการติดตามตรวจสอบการปฏิบัติตามเงื่อนไขของมาตรการป้องกันและแก้ไขผลกระทบสิ่งแวดล้อมและมาตรการติดตามตรวจสอบคุณภาพสิ่งแวดล้อมในการติดตามตรวจสอบครั้งนี้ โดยสามารถแบ่งเป็น

- มาตรการที่ไม่ได้ปฏิบัติ
- มาตรการที่ปฏิบัติไม่ได้
- มาตรการที่ปฏิบัติแต่ไม่มีประสิทธิภาพ
- มาตรการที่ยังไม่ถึงเวลาปฏิบัติ

6.2 สรุปผลการติดตามตรวจสอบผลกระทบสิ่งแวดล้อม มีค่าเกินค่าที่มาตรฐานกำหนดหรือไม่ อย่างไร



6.3 ให้สรุปประเด็นมาตรการที่ได้ปฏิบัติโดยปรับปรุงหรือเปลี่ยนแปลงไป เนื่องจากการปฏิบัติตามมาตรการที่ผ่านมาสามารถป้องกันและแก้ไขผลกระทบสิ่งแวดล้อมได้อย่างสมบูรณ์ หรือมาตรการดังกล่าวไม่มีความจำเป็นต้องปฏิบัติอีกต่อไป โดยเสนอแนะมาตรการเพิ่มเติม และให้มีข้อมูลต่าง ๆ สนับสนุนอย่างเพียงพอ ทั้งนี้ หากเจ้าของโครงการต้องการปรับเปลี่ยนมาตรการด้านสิ่งแวดล้อมใดๆ หรือวิธีการปฏิบัติอย่างหนึ่งอย่างใด ต้องเสนอรายละเอียดของการเปลี่ยนแปลง และประเมินผลกระทบเพิ่มเติมประกอบ เพื่อเสนอให้คณะกรรมการผู้ชำนาญการพิจารณารายงานการวิเคราะห์ผลกระทบสิ่งแวดล้อมพิจารณาให้ความเห็นชอบกับมาตรการฯ ที่ขอเปลี่ยนแปลงก่อน จึงจะสามารถดำเนินการเปลี่ยนแปลงได้ต่อไป

7. ภาคผนวก

ประกอบด้วยแหล่งที่มาของเอกสารอ้างอิงต่าง ๆ ที่ประกอบการดำเนินงานที่สำคัญ ได้แก่ สำเนาหนังสือเห็นชอบของโครงการพร้อมมาตรการแนบท้ายที่กำหนดเป็นเงื่อนไขประทานบัตร สำเนาประทานบัตรของโครงการ สำเนาแผนผังโครงการการทำเหมือง (หากมีการปรับเปลี่ยนในภายหลัง) สำเนาหนังสืออนุญาตขันทะเบียนห้องปฏิบัติการวิเคราะห์เอกชน สำเนาหนังสืออนุญาตการขอเปลี่ยนแปลงรายละเอียดโครงการหรือมาตรการ ภาพถ่ายในแต่ละมาตรการที่ดำเนินการ แผนภาพประกอบการดำเนินงาน ภาพถ่ายอุปกรณ์เครื่องมือที่ใช้ในการเก็บตัวอย่างเพื่อตรวจวิเคราะห์คุณภาพสิ่งแวดล้อม และข้อมูลประกอบอื่น ๆ ที่เกี่ยวข้อง เป็นต้น

8. การเสนอรายงาน

หน่วยงานที่จัดส่ง : รายงานผลการปฏิบัติตามมาตรการฯ ให้ส่งหน่วยงานพิจารณา ดังนี้

1. สำนักงานนโยบายและแผนทรัพยากรธรรมชาติและสิ่งแวดล้อม จำนวน 1 ฉบับ พร้อม CD-ROM 1 ชุด
2. กรมอุตสาหกรรมพื้นฐานและการเหมืองแร่ จำนวน 1 ฉบับ พร้อม CD-ROM 1 ชุด

ระยะเวลาที่จัดส่ง :

- ให้ดำเนินการติดตามตรวจสอบตามความถี่และช่วงเวลาที่กำหนดไว้ในมาตรการฯ และส่งรายงานการติดตามตรวจสอบตามที่กำหนดไว้ในรายงานการวิเคราะห์ผลกระทบสิ่งแวดล้อมที่ผ่านความเห็นชอบแล้ว

- กรณีที่มาตรการที่กำหนดเป็นเงื่อนไขไม่ได้กำหนดระยะเวลาในการส่งรายงานที่ชัดเจน ให้รวบรวมผลการดำเนินงานจัดทำเป็นรายงานเพื่อส่งให้หน่วยงานจำนวน 2 ครั้งต่อปี คือ ผลการติดตามตรวจสอบของเดือนมกราคมถึงเดือนมิถุนายน ให้เสนอภายในเดือนกรกฎาคม และผลการติดตามตรวจสอบเดือนกรกฎาคมถึงเดือนธันวาคม ให้เสนอภายในเดือนมกราคม ของปีถัดไป



หนังสือรับรองการจัดทำรายงานผลการปฏิบัติตามมาตรการป้องกันและแก้ไขผลกระทบสิ่งแวดล้อม
และมาตรการติดตามตรวจสอบผลกระทบสิ่งแวดล้อม
ประเภทโครงการเหมืองแร่

วันที่ เดือน พ.ศ.

หนังสือรับรองฉบับนี้ ขอรับรองว่า เป็นผู้จัดทำรายงาน
ผลการปฏิบัติตามมาตรการป้องกันและแก้ไขผลกระทบสิ่งแวดล้อม และมาตรการติดตามตรวจสอบผลกระทบ
สิ่งแวดล้อม โครงการ ตั้งอยู่ที่.....
ของ ฉบับประจำเดือน

() มกราคม - มิถุนายน พ.ศ.

() กรกฎาคม - ธันวาคม พ.ศ.

() อื่น ๆ (ระบุ)

โดยมีคณะผู้จัดทำรายงาน ดังต่อไปนี้

ผู้จัดทำรายงาน	ลายมือชื่อ	ตำแหน่ง
.....
.....
.....
.....

ขอแสดงความนับถือ

.....

ตำแหน่ง

(ประทับตรา)



รายงานผลการปฏิบัติตามมาตรการป้องกันและแก้ไขผลกระทบสิ่งแวดล้อม
และมาตรการติดตามตรวจสอบผลกระทบสิ่งแวดล้อม
ประเภทโครงการเหมืองแร่

1. ชื่อโครงการ
ชื่อเดิมโครงการก่อนมีการเปลี่ยนแปลง (ถ้ามี)
2. สถานที่ตั้ง
3. ขนาดพื้นที่โครงการ.....
4. ชื่อเจ้าของโครงการ
5. สถานที่ติดต่อ.....
โทรศัพท์ โทรสาร.....
e-mail
6. จัดทำโดย
7. โครงการผ่านการพิจารณาของคณะกรรมการผู้ชำนาญการ เมื่อวันที่ เดือน พ.ศ.
8. โครงการได้รับอนุญาตประทานบัตร เมื่อวันที่ เดือน พ.ศ.
9. โครงการได้นำเสนอรายงานผลการปฏิบัติครั้งสุดท้าย เมื่อวันที่ เดือน พ.ศ.
10. รายละเอียดโครงการ
ลักษณะของโครงการ

9.2 พื้นที่และลักษณะการใช้ประโยชน์ที่ดินโดยรอบ (ในปัจจุบัน)

9.3 กิจกรรมในโครงการ

- การทำเหมืองแร่.....

- ระบบการจัดการน้ำ และการจัดการตะกอน.....



- การเว้นพื้นที่การทำเหมืองแร่.....

.....

.....

.....

- การฟื้นฟูพื้นที่โครงการ/ การรายงานผลการฟื้นฟูพื้นที่โครงการ.....

.....

.....

.....

- การไม่ บด หรือย่อยหิน และการแต่งแร่

.....

.....

.....

- เส้นทางคมนาคมขนส่ง

.....

.....

.....

- สิ่งก่อสร้างภายในโครงการ

.....

.....

.....

- รายละเอียดอื่น ๆ

.....

.....

.....



ตารางที่ 1 แบบรายงานผลการปฏิบัติตามมาตรการป้องกันและแก้ไขผลกระทบสิ่งแวดล้อม
และมาตรการติดตามตรวจสอบผลกระทบสิ่งแวดล้อม
โครงการ

เงื่อนไขตามมาตรการ	ผลการปฏิบัติตามมาตรการฯ	ปัญหาอุปสรรคที่ไม่สามารถปฏิบัติตามมาตรการ และแนวทางแก้ไข
1. มาตรการป้องกันและแก้ไขผลกระทบสิ่งแวดล้อมทั่วไป หรือมาตรการที่กำหนดโดยคณะกรรมการผู้ชำนาญการพิจารณารายงานการวิเคราะห์ผลกระทบสิ่งแวดล้อม 1.1 ... 1.2 ... 1.3 ... 1.4 ... 1.5 ...		
2. มาตรการป้องกันและแก้ไขผลกระทบสิ่งแวดล้อมที่เสนอเพิ่มเติมโดยคณะกรรมการสิ่งแวดล้อมแห่งชาติ ผลกระทบสิ่งแวดล้อม (ถ้ามี) 2.1 ... 2.2 ... 2.3 ... 2.4 ... 2.5 ...		



เงื่อนไขตามมาตรการ	ผลการปฏิบัติตามมาตรการฯ	ปัญหาอุปสรรคที่ไม่สามารถปฏิบัติ ตามมาตรการ และแนวทางแก้ไข
3. มาตรการป้องกันและแก้ไข ผลกระทบสิ่งแวดล้อมที่เสนอในรายงาน การวิเคราะห์ผลกระทบสิ่งแวดล้อม 3.1 ... 3.2 ... 3.3 ... 3.4 ... 3.5 ...		
4. มาตรการติดตามตรวจสอบ ผลกระทบสิ่งแวดล้อม 4.1 ... 4.2 ... 4.3 ... 4.4 ... 4.5 ...		



ตารางที่ 2 แบบบันทึกผลการตรวจวัดคุณภาพอากาศ

ตารางที่ 2.1 แบบบันทึกผลการตรวจวัดคุณภาพอากาศในบรรยากาศโดยทั่วไป

ชื่อโครงการ.....

ตั้งอยู่ที่.....

ครั้งที่.....ประจำปี พ.ศ..... วันที่.....เดือน.....พ.ศ.....

สถานที่เก็บตัวอย่าง 1.

2.

3.

ตำแหน่งตรวจวัด	ค่าความเข้มข้นเฉลี่ย.....ชั่วโมง (มิลลิกรัมต่อลูกบาศก์เมตร)		
	วัน / เดือน / ปี	วัน / เดือน / ปี	วัน / เดือน / ปี
มาตรฐาน *			

หมายเหตุ : * ระบุค่ามาตรฐาน และเอกสารอ้างอิงค่ามาตรฐาน หรือค่ามาตรฐานเทียบเคียง

- ให้เสนอผลการตรวจวัดทิศทางและความเร็วลมเฉลี่ยรายชั่วโมงพร้อม Wind Rose

- การเก็บตัวอย่างคุณภาพอากาศในบรรยากาศในตำแหน่งโรงไม่หิน ให้แสดงในตารางนี้



ตารางที่ 2.2 แบบบันทึกผลการตรวจวัดคุณภาพอากาศ จากการปล่อยฝุ่นจากโรงโม่ บดหรือย่อยหิน/

ชื่อโครงการ.....

ตั้งอยู่ที่.....

ครั้งที่.....ประจำปี พ.ศ.....วันที่.....เดือน.....พ.ศ.....

สถานที่เก็บตัวอย่าง 1.

2.

3.

ตำแหน่งตรวจวัด	ค่าปริมาณฝุ่นละออง (มิลลิกรัมต่อลูกบาศก์เมตร)		
	ค่าความทึบแสง (%)		
	วัน / เดือน / ปี	วัน / เดือน / ปี	วัน / เดือน / ปี
มาตรฐาน *			

หมายเหตุ : * ระบุค่ามาตรฐาน และเอกสารอ้างอิงค่ามาตรฐาน หรือค่ามาตรฐานเทียบเคียง



ตารางที่ 3 แบบบันทึกผลการตรวจวัดระดับเสียง

ตารางที่ 3.1 แบบบันทึกผลการตรวจวัดระดับเสียงโดยทั่วไป

ชื่อโครงการ.....

ตั้งอยู่ที่.....

ครั้งที่.....ประจำปี พ.ศ.....

วันที่.....เดือน.....พ.ศ.....

สถานที่เก็บตัวอย่าง 1.

2.

3.

เวลา	ผลการตรวจวัดระดับเสียง [dB (A)]	มาตรฐาน *
	สถานที่เก็บตัวอย่าง.....	
07.00 - 08.00		
08.00 - 09.00		
09.00 - 10.00		
...		
...		
...		
...		
...		
...		
...		
04.00 - 05.00		
05.00 - 06.00		
06.00 - 07.00		
Leq 24 hrs.		
Ldn.		
Lmax		

หมายเหตุ : * ระบุค่ามาตรฐาน และเอกสารอ้างอิงค่ามาตรฐาน หรือค่ามาตรฐานเทียบเคียง



ตารางที่ 3.2 แบบบันทึกผลการตรวจวัดระดับเสียงจากการระเบิดทำเหมืองแร่

ชื่อโครงการ.....
ตั้งอยู่ที่.....
ครั้งที่.....ประจำปี พ.ศ.....
วันที่.....เดือน.....พ.ศ.....
สถานที่เก็บตัวอย่าง.....

ตำแหน่งตรวจวัด	ผลการตรวจวัด		
มาตรฐาน *			

หมายเหตุ : * ระบุค่ามาตรฐาน และเอกสารอ้างอิงค่ามาตรฐาน หรือค่ามาตรฐานเทียบเคียง

ตารางที่ 3.3 แบบบันทึกผลการตรวจวัดแรงสั่นสะเทือนจากการระเบิดทำเหมืองแร่

ชื่อโครงการ.....
ตั้งอยู่ที่.....
ครั้งที่.....ประจำปี พ.ศ.....
วันที่.....เดือน.....พ.ศ.....
สถานที่เก็บตัวอย่าง.....

ตำแหน่งตรวจวัด	ผลการตรวจวัด		
มาตรฐาน *			

หมายเหตุ : * ระบุค่ามาตรฐาน และเอกสารอ้างอิงค่ามาตรฐาน หรือค่ามาตรฐานเทียบเคียง



ตารางที่ 4 แบบบันทึกผลการตรวจวัดคุณภาพน้ำ

ตารางที่ 4.1 แบบบันทึกผลการตรวจวัดคุณภาพน้ำผิวดิน

ชื่อโครงการ.....

ตั้งอยู่ที่.....

ครั้งที่..... ประจำปี พ.ศ.....วันที่.....เดือน.....พ.ศ.....

สถานที่เก็บตัวอย่าง 1.

2.

3.

ตำแหน่งตรวจวัด	พารามิเตอร์ที่ตรวจวัด					
มาตรฐาน *						

หมายเหตุ : ระบุค่ามาตรฐาน และเอกสารอ้างอิงค่ามาตรฐาน หรือค่ามาตรฐานเทียบเคียง

**ตารางที่ 4.2** แบบบันทึกผลการตรวจวัดคุณภาพน้ำใต้ดิน / น้ำบาดาล

ชื่อโครงการ.....

ตั้งอยู่ที่.....

ครั้งที่..... ประจำปี พ.ศ..... วันที่..... เดือน..... พ.ศ.....

สถานที่เก็บตัวอย่าง 1.

2.

ตำแหน่งตรวจวัด	พารามิเตอร์ที่ตรวจวัด					
มาตรฐาน*						

หมายเหตุ : * ระบุค่ามาตรฐาน และเอกสารอ้างอิงค่ามาตรฐาน หรือค่ามาตรฐานเทียบเคียง

ตารางที่ 4.3 แบบบันทึกผลการตรวจวัดคุณภาพน้ำที่เกิดจากกิจกรรมการทำเหมืองแร่ และการแต่งแร่ หรือการไม่ บด และย่อยหิน

ชื่อโครงการ.....

ตั้งอยู่ที่.....

ครั้งที่..... ประจำปี พ.ศ..... วันที่..... เดือน..... พ.ศ.....

สถานที่เก็บตัวอย่าง 1.

2.

ตำแหน่งตรวจวัด	พารามิเตอร์ที่ตรวจวัด					
มาตรฐาน*						

หมายเหตุ : * ระบุค่ามาตรฐาน และเอกสารอ้างอิงค่ามาตรฐาน หรือค่ามาตรฐานเทียบเคียง

เอกสารแนบที่ 1.3

หนังสือนำเสนอรายงานผลการปฏิบัติตามมาตรการฯ
ระหว่างเดือนกรกฎาคม-ธันวาคม 2565



ที่ สม.๔๐/๒๕๖๖ ภณ/ปพ

บริษัทปูนซิเมนต์ไทย (ทุ่งสง) จำกัด
๕๕ หมู่ที่ ๖ ตำบลที่วัง อำเภอทุ่งสง
จังหวัดนครศรีธรรมราช

๒๗ มกราคม ๒๕๖๖

เรื่อง ขอส่งรายงานปฏิบัติตามมาตรการป้องกันแก้ไขและลดผลกระทบสิ่งแวดล้อม และมาตรการติดตามตรวจสอบคุณภาพสิ่งแวดล้อม ของโครงการทำเหมืองแร่แร่อิปซัม เพื่ออุตสาหกรรมปูนซีเมนต์ ประทาน
บัตรที่ ๓๐๓๐๒/๑๖๑๕๗ ประจำเดือน กรกฎาคม - ธันวาคม ๒๕๖๕


เรียน อธิบดีกรมอุตสาหกรรมพื้นฐานและการเหมืองแร่

สิ่งที่ส่งมาด้วย ๑. รายงานการปฏิบัติตามมาตรการป้องกันแก้ไขและลดผลกระทบสิ่งแวดล้อม
และมาตรการติดตามตรวจสอบคุณภาพสิ่งแวดล้อมฯ จำนวน ๑ เล่ม
๒. CD Rom จำนวน ๑ แผ่น

บริษัทปูนซิเมนต์ไทย (ทุ่งสง) จำกัด ขอนำส่งรายงานการปฏิบัติตามมาตรการป้องกันแก้ไขและลดผลกระทบสิ่งแวดล้อมและมาตรการติดตามตรวจสอบคุณภาพสิ่งแวดล้อมประจำเดือน กรกฎาคม - ธันวาคม ๒๕๖๕ (ดังสิ่งที่ส่งมาด้วย) เพื่อให้ทางกรมอุตสาหกรรมพื้นฐานและการเหมืองแร่ รับทราบและดำเนินการตรวจสอบผลการปฏิบัติตามมาตรการฯ ของโครงการดังกล่าวต่อไป

จึงเรียนมาเพื่อโปรดพิจารณา

ขอแสดงความนับถือ
บริษัทปูนซิเมนต์ไทย (ทุ่งสง) จำกัด





ที่ สม.๓๗/๒๕๖๖ ภณ/ปป

สำนักงานอุตสาหกรรมพื้นฐาน และการเหมืองแร่ เขต ๔ ภูเก็ต
เลขรับ.....๕๑๖
วันที่.....๓๐ มี.ค. ๒๕๖๖
เวลา.....๑๔.๑๔

บริษัทปูนซิเมนต์ไทย (ทุ่งสง) จำกัด
๕๕ หมู่ที่ ๖ ตำบลทิวัง อำเภอทุ่งสง
จังหวัดนครศรีธรรมราช

๒๗ มกราคม ๒๕๖๖

เรื่อง ขอส่งรายงานปฏิบัติตามมาตรการป้องกันแก้ไขและลดผลกระทบสิ่งแวดล้อม และมาตรการติดตามตรวจสอบคุณภาพสิ่งแวดล้อม ของโครงการทำเหมืองแร่ยิปซัม เพื่ออุตสาหกรรมปูนซีเมนต์ ประทานบัตรที่ ๓๐๓๐๒/๑๖๑๕๙ ประจำเดือน กรกฎาคม - ธันวาคม ๒๕๖๕

เรียน ผู้อำนวยการสำนักงานอุตสาหกรรมพื้นฐานและการเหมืองแร่ เขต ๔ ภูเก็ต

สิ่งที่ส่งมาด้วย ๑. รายงานการปฏิบัติตามมาตรการป้องกันแก้ไขและลดผลกระทบสิ่งแวดล้อม และมาตรการติดตามตรวจสอบคุณภาพสิ่งแวดล้อมฯ จำนวน ๓ เล่ม
๒. CD Rom จำนวน ๔ แผ่น

บริษัทปูนซิเมนต์ไทย (ทุ่งสง) จำกัด ขอนำส่งรายงานการปฏิบัติตามมาตรการป้องกันแก้ไขและลดผลกระทบสิ่งแวดล้อมและมาตรการติดตามตรวจสอบคุณภาพสิ่งแวดล้อมประจำเดือน กรกฎาคม - ธันวาคม ๒๕๖๕ (ดังสิ่งที่ส่งมาด้วย) เพื่อให้ทางสำนักงานอุตสาหกรรมพื้นฐานและการเหมืองแร่เขต ๔ ภูเก็ต รับทราบและดำเนินการตรวจสอบผลการปฏิบัติตามมาตรการฯ ของโครงการดังกล่าวต่อไป

จึงเรียนมาเพื่อโปรดพิจารณา

- ☐ ฝ่ายบริหารทั่วไป
- ☐ กลุ่มส่งเสริมฯ สิ่งแวดล้อม
- ☐ กลุ่มกำกับดูแลฯ
- ☐ กลุ่มส่งเสริมฯ เทคโนโลยี
- ☐ กลุ่มศึกษา วิจัยศักยภาพฯ
- ☐ คัดลอกให้ทราบทั่วกัน /รวมเรื่อง
- ☐ ดำเนินการต่อไป
- ☐

ขอแสดงความนับถือ
บริษัทปูนซิเมนต์ไทย (ทุ่งสง) จำกัด


ผู้จัดการส่วนเหมือง



618881

เทศบาลตำบลคลองปราบ
เลขรับ..... 250
วันที่..... 31 ธ.ค. 66
เวลา..... 17.35

ที่ สม.๓๙/๒๕๖๖ จพ/ปพ

บริษัทปูนซิเมนต์ไทย (ทุ่งสง) จำกัด
๕๕ หมู่ที่ ๖ ตำบลทิวัง อำเภอทุ่งสง
จังหวัดนครศรีธรรมราช

๒๗ มกราคม ๒๕๖๖

เรื่อง ขอส่งรายงานปฏิบัติตามมาตรการป้องกันแก้ไขและลดผลกระทบสิ่งแวดล้อม และมาตรการติดตามตรวจสอบคุณภาพสิ่งแวดล้อม ของโครงการทำเหมืองแร่แร่ยิปซัม เพื่ออุตสาหกรรมปูนซีเมนต์ ประทาน บัณฑิตที่ ๓๐๓๐๒/๑๖๑๕๗ ประจำเดือน กรกฎาคม - ธันวาคม ๒๕๖๕


เรียน นายกเทศมนตรีตำบลคลองปราบ

สิ่งที่ส่งมาด้วย ๑. รายงานการปฏิบัติตามมาตรการป้องกันแก้ไขและลดผลกระทบสิ่งแวดล้อม และมาตรการติดตามตรวจสอบคุณภาพสิ่งแวดล้อมฯ จำนวน ๑ เล่ม

บริษัทปูนซิเมนต์ไทย (ทุ่งสง) จำกัด ขอนำส่งรายงานการปฏิบัติตามมาตรการป้องกันแก้ไขและลดผลกระทบสิ่งแวดล้อมและมาตรการติดตามตรวจสอบคุณภาพสิ่งแวดล้อมประจำเดือน กรกฎาคม - ธันวาคม ๒๕๖๕ (ดังสิ่งที่ส่งมาด้วย) เพื่อให้ทางองค์การบริหารส่วนตำบลคลองปราบ อำเภอบ้านนาสาร จังหวัดสุราษฎร์ธานี รับทราบและดำเนินการตรวจสอบผลการปฏิบัติตามมาตรการฯ ของโครงการดังกล่าวต่อไป

จึงเรียนมาเพื่อโปรดพิจารณา

ขอแสดงความนับถือ
บริษัทปูนซิเมนต์ไทย (ทุ่งสง) จำกัด



ผู้จัดการส่วนเหมือง



สำเนา

สำนักงานอุตสาหกรรมจังหวัดสุราษฎร์ธานี
เลขที่รับ..... ๗๒๓
วันที่..... ๓๑ ม.ค. ๒๕๖๖
เวลา..... ๑๓.๕๘

ที่ สม.๓๘/๒๕๖๖ ฅณ/ปป

บริษัทปูนซิเมนต์ไทย (ทุ่งสง) จำกัด
๕๕ หมู่ที่ ๖ ตำบลที่วัง อำเภอทุ่งสง
จังหวัดนครศรีธรรมราช

๒๗ มกราคม ๒๕๖๖

เรื่อง ขอส่งรายงานปฏิบัติตามมาตรการป้องกันแก้ไขและลดผลกระทบสิ่งแวดล้อม และมาตรการติดตามตรวจสอบคุณภาพสิ่งแวดล้อม ของโครงการท่าเหมืองแร่ยิปซัม เพื่ออุตสาหกรรมปูนซิเมนต์ ประทานบัตรที่ ๓๐๓๐๒/๑๖๑๕๗ ประจำเดือน กรกฎาคม - ธันวาคม ๒๕๖๕

เรียน อุตสาหกรรมจังหวัดสุราษฎร์ธานี

สิ่งที่ส่งมาด้วย ๑. รายงานการปฏิบัติตามมาตรการป้องกันแก้ไขและลดผลกระทบสิ่งแวดล้อม และมาตรการติดตามตรวจสอบคุณภาพสิ่งแวดล้อมฯ จำนวน ๑ เล่ม
๒. CD Rom จำนวน ๑ แผ่น

บริษัทปูนซิเมนต์ไทย (ทุ่งสง) จำกัด ขอนำส่งรายงานการปฏิบัติตามมาตรการป้องกันแก้ไขและลดผลกระทบสิ่งแวดล้อมและมาตรการติดตามตรวจสอบคุณภาพสิ่งแวดล้อมประจำเดือน กรกฎาคม - ธันวาคม ๒๕๖๕ (ดังสิ่งที่ส่งมาด้วย) เพื่อให้ทางสำนักงานอุตสาหกรรมจังหวัดสุราษฎร์ธานี รับทราบและดำเนินการตรวจสอบผลการปฏิบัติตามมาตรการฯ ของโครงการดังกล่าวต่อไป

จึงเรียนมาเพื่อโปรดพิจารณา

ขอแสดงความนับถือ
บริษัทปูนซิเมนต์ไทย (ทุ่งสง) จำกัด



ผู้จัดการสวนเหมือง

ยืนยันการรับข้อมูลเข้าสู่ระบบอิเล็กทรอนิกส์

เลขที่ Monitor : 256602-249

ชื่อโครงการ : โครงการเหมืองแร่ใยหิน ประทานบัตรที่ 30302/16157

รอบรายงาน : ก.ค. 65 - ธ.ค. 65


วันที่ยื่นรายงาน : 28/02/2566

เลขที่ IEE/EIA/EHIA : 10791

ผู้ยื่นรายงาน :

อีเมล :

โทรศัพท์ :



QR Code สำหรับเรียกดูข้อมูลรายงานรายงาน Monitor นี้

โดยท่านสามารถเรียกดูข้อมูลรายงานต่างๆ

ที่เกี่ยวข้องกับโครงการได้ผ่านโมบายแอปพลิเคชัน Smart EIA

อีกหนึ่งช่องทาง

สำนักงานนโยบายและแผนทรัพยากรธรรมชาติและสิ่งแวดล้อม



กองพัฒนาระบบการประเมินผลกระทบสิ่งแวดล้อม
Division of Environmental Impact Assessment Development

เอกสารแนบที่ 1.4

สำเนาหนังสือขึ้นทะเบียนห้องปฏิบัติการวิเคราะห์เอกชน
และหนังสือรับรองระบบ ISO/IEC 17025 : 2017
ของบริษัท เอส ซี ไอ อีโค่ เซอร์วิสেস จำกัด

ที่ อก ๐๓๑๐(๑)/

๑๕๔๑๘



กรมโรงงานอุตสาหกรรม

ถนนพระรามที่ ๖ แขวงทุ่งพญาไท

เขตราชเทวี กรุงเทพฯ ๑๐๕๐๐

๒๐ ตุลาคม ๒๕๖๕

เรื่อง ต่ออายุหนังสือรับขึ้นทะเบียนห้องปฏิบัติการวิเคราะห์เอกชน

เรียน กรรมการผู้จัดการ บริษัท เอส ซี ไอ อีโค เซอร์วิส เซส จำกัด

อ้างถึง คำขอขึ้นทะเบียน/ต่ออายุ/เปลี่ยนแปลงบุคลากร และชนิดสารมลพิษของห้องปฏิบัติการวิเคราะห์เอกชน

ลงวันที่ ๑๑ กรกฎาคม ๒๕๖๕

- สิ่งที่ส่งมาด้วย ๑. รายชื่อผู้ควบคุมดูแลห้องปฏิบัติการวิเคราะห์ จำนวน ๗ ราย
๒. รายชื่อเจ้าหน้าที่ประจำห้องปฏิบัติการวิเคราะห์ จำนวน ๕๐ ราย
๓. ขอบข่ายสารมลพิษที่ได้รับขึ้นทะเบียนจากกรมโรงงานอุตสาหกรรม

ตามหนังสือที่อ้างถึง บริษัท เอส ซี ไอ อีโค เซอร์วิส เซส จำกัด ขอต่ออายุหนังสือรับขึ้นทะเบียนห้องปฏิบัติการวิเคราะห์เอกชน เลขทะเบียน ว-๑๖๙ สถานที่ตั้งเลขที่ ๓๓/๒ หมู่ที่ ๓ ตำบลบ้านป่า อำเภอแก่งคอย จังหวัดสระบุรี ต่อกรมโรงงานอุตสาหกรรม นั้น


กรมโรงงานอุตสาหกรรมพิจารณาแล้ว ให้บริษัท เอส ซี ไอ อีโค เซอร์วิส เซส จำกัด ต่ออายุหนังสือรับขึ้นทะเบียนห้องปฏิบัติการวิเคราะห์เอกชน โดยมีองค์ประกอบดังนี้

- ก. ผู้ควบคุมดูแลห้องปฏิบัติการวิเคราะห์ จำนวน ๗ ราย ตามสิ่งที่ส่งมาด้วย ๑
ข. เจ้าหน้าที่ประจำห้องปฏิบัติการวิเคราะห์ จำนวน ๕๐ ราย ตามสิ่งที่ส่งมาด้วย ๒
ค. ขอบข่ายสารมลพิษที่ได้รับขึ้นทะเบียนให้วิเคราะห์ในน้ำเสีย อากาศเสีย น้ำใต้ดิน และสิ่งปฏิกูลหรือวัสดุที่ไม่ใช้แล้ว ตามสิ่งที่ส่งมาด้วย ๓

หนังสือฉบับนี้จะหมดอายุในวันที่ ๑๑ สิงหาคม ๒๕๖๘ หากประสงค์จะต่ออายุหนังสือรับขึ้นทะเบียนห้องปฏิบัติการวิเคราะห์เอกชน ให้ยื่นคำขอต่ออายุพร้อมเอกสารประกอบคำขอต่อกรมโรงงานอุตสาหกรรมภายใน ๓๐ วัน ก่อนวันสิ้นอายุของหนังสือรับขึ้นทะเบียนห้องปฏิบัติการวิเคราะห์เอกชน ทั้งนี้ สามารถยื่นคำขอผ่านระบบอิเล็กทรอนิกส์ได้ที่หน้าเว็บไซต์กรมโรงงานอุตสาหกรรม ตาม QR Code ท้ายหนังสือฉบับนี้

จึงเรียนมาเพื่อทราบ

ขอแสดงความนับถือ



ผู้อำนวยการกองวิจัยและทดสอบมลพิษโรงงาน
ปฏิบัติราชการแทนอธิบดีกรมโรงงานอุตสาหกรรม



กองวิจัยและเตือนภัยมลพิษโรงงาน

กลุ่มมาตรฐานวิธีการวิเคราะห์ทดสอบมลพิษและทะเบียนห้องปฏิบัติการ

โทร. ๐ ๒๔๓๐ ๖๓๑๒ ต่อ ๒๑๐๓-๕

โทรสาร ๐ ๒๔๓๐ ๖๓๑๒ ต่อ ๒๑๙๙



ไปรษณีย์อิเล็กทรอนิกส์ saraban@diw.mail.go.th

ยื่นคำขอผ่านระบบอิเล็กทรอนิกส์



เอกสารแนบท้ายหนังสือรับต่ออายุขึ้นทะเบียนห้องปฏิบัติการวิเคราะห์เอกชน
บริษัท เอส ซี ไอ อีโค เซอร์วิสেস จำกัด เลขทะเบียน ว-๑๖๙
ที่ อก ๐๓๑๐(๑)/ ๑๕๔๑๘ ลงวันที่ ๒๐ ตุลาคม ๒๕๖๕


ก. ผู้ควบคุมดูแลห้องปฏิบัติการวิเคราะห์ จำนวน ๗ ราย



ผู้อำนวยการกองวิจัยและเตือนภัยมลพิษโรงงาน
ปฏิบัติราชการแทนอธิบดีกรมโรงงานอุตสาหกรรม

เอกสารแนบท้ายหนังสือรับต่ออายุขึ้นทะเบียนห้องปฏิบัติการวิเคราะห์เอกชน
บริษัท เอส ซี ไอ อีโค เซอร์วิสেস จำกัด เลขทะเบียน ว-๑๖๙
ที่ ออก ๐๓๑๐(๑)/ ๑๕๕๑๘ ลงวันที่ ๒๐ ตุลาคม ๒๕๖๕

ข. เจ้าหน้าที่ประจำห้องปฏิบัติการวิเคราะห์ จำนวน ๕๐ ราย





ผู้อำนวยการกองวิจัยและพัฒนายอมสพขเรงงาน
ปฏิบัติราชการแทนอธิบดีกรมโรงงานอุตสาหกรรม

เอกสารแนบท้ายหนังสือรับต่ออายุขึ้นทะเบียนห้องปฏิบัติการวิเคราะห์เอกชน

บริษัท เอส ซี ไอ อีโค่ เซอร์วิสเชส จำกัด

เลขทะเบียน ว-๑๖๙

ที่ อก ๐๓๑๐(๑)/ ๑ ๕ ๕ ๑ ๘

ลงวันที่ ๒ ๐ ตุลาคม ๒๕๖๕

ขอขยายสารมลพิษที่ได้รับขึ้นทะเบียนจากกรมโรงงานอุตสาหกรรม จำนวน ๘๒ รายการ

น้ำเสีย จำนวน 21 รายการ

ลำดับที่	สารมลพิษ	วิธีวิเคราะห์
1	Arsenic	Digestion, Inductively Coupled Plasma Method ^[5]
2	Barium	Digestion, Inductively Coupled Plasma Method ^[5]
3	Biochemical Oxygen Demand	5-Day BOD Test, Membrane Electrode Method ^[5]
4	Cadmium	Digestion, Inductively Coupled Plasma Method ^[5]
5	Chemical Oxygen Demand	1) Open Reflux, Titrimetric Method ^[5] 2) Closed Reflux, Titrimetric Method ^[5]
6	Chromium	Digestion, Inductively Coupled Plasma Method ^[5]
7	Color	ADMI Weighted-Ordinate Spectrophotometric Method ^[5]
8	Copper	Digestion, Inductively Coupled Plasma Method ^[5]
9	Hexavalent Chromium	Filtration, Colorimetric Method ^[5]
10	Lead	Digestion, Inductively Coupled Plasma Method ^[5]
11	Manganese	Digestion, Inductively Coupled Plasma Method ^[5]
12	Mercury	Digestion, Cold-Vapor Atomic Absorption Spectrometric Method ^[5]
13	Nickel	Digestion, Inductively Coupled Plasma Method ^[5]
14	Oil & Grease	Liquid-Liquid, Partition-Gravimetric Method ^[5]
15	pH	Electrometric Method ^[5]
16	Selenium	Digestion, Inductively Coupled Plasma Method ^[5]
17	Temperature	Laboratory and Field Methods ^[5]
18	Total Dissolved Solids	Dried at 180 °C ^[5]
19	Total Suspended Solids	Dried at 103-105 °C ^[5]
20	Trivalent Chromium	Digestion, Inductively Coupled Plasma Method; Filtration, Colorimetric Method; Calculation ^[5]
21	Zinc	Digestion, Inductively Coupled Plasma Method ^[5]

น้ำใต้ดิน จำนวน 16 รายการ

ลำดับที่	สารมลพิษ	วิธีวิเคราะห์
1	Antimony	Digestion, Inductively Coupled Plasma Method ^[5]
2	Arsenic	Digestion, Inductively Coupled Plasma Method ^[5]
3	Barium	Digestion, Inductively Coupled Plasma Method ^[5]
4	Beryllium	Digestion, Inductively Coupled Plasma Method ^[5]
5	Cadmium	Digestion, Inductively Coupled Plasma Method ^[5]
6	Chromium	Digestion, Inductively Coupled Plasma Method ^[5]

ลำดับที่	สารมลพิษ	วิธีวิเคราะห์
7	Chromium (III)	Digestion, Inductively Coupled Plasma Method; Filtration, Colorimetric Method; Calculation ^[5]
8	Chromium (VI)	Filtration, Colorimetric Method ^[5]
9	Lead	Digestion, Inductively Coupled Plasma Method ^[5]
10	Manganese	Digestion, Inductively Coupled Plasma Method ^[5]
11	Mercury	Digestion, Cold-Vapor Atomic Absorption Spectrometric Method ^[5]
12	Nickel	Digestion, Inductively Coupled Plasma Method ^[5]
13	Selenium	Digestion, Inductively Coupled Plasma Method ^[5]
14	Silver	Digestion, Inductively Coupled Plasma Method ^[5]
15	Vanadium	Digestion, Inductively Coupled Plasma Method ^[5]
16	Zinc	Digestion, Inductively Coupled Plasma Method ^[5]

อากาศเสีย (ปล่อยระบาย) จำนวน 26 รายการ

ลำดับที่	สารมลพิษ	วิธีวิเคราะห์
1	Antimony	Isokinetic Sampling, Digestion, Inductively Coupled Plasma Method ^[6]
2	Arsenic	Isokinetic Sampling, Digestion, Inductively Coupled Plasma Method ^[6]
3	Beryllium	Isokinetic Sampling, Digestion, Inductively Coupled Plasma Method ^[6]
4	Cadmium	Isokinetic Sampling, Digestion, Inductively Coupled Plasma Method ^[6]
5	Carbon Monoxide	1) Sampling Bag, Non-Dispersive Infrared Method ^[6] 2) Instrumental Analyzer Method ^[6]
6	Chlorine	Isokinetic Sampling, Ion Chromatographic Method ^[6]
7	Chromium	Isokinetic Sampling, Digestion, Inductively Coupled Plasma Method ^[6]
8	Cobalt	Isokinetic Sampling, Digestion, Inductively Coupled Plasma Method ^[6]
9	Copper	Isokinetic Sampling, Digestion, Inductively Coupled Plasma Method ^[6]
10	Dioxins/Furans	Isokinetic Sampling ^[6]
11	Hydrogen Chloride	Isokinetic Sampling, Ion Chromatographic Method ^[6]
12	Hydrogen Fluoride	Isokinetic Sampling, Ion Chromatographic Method ^[6]
13	Lead	Isokinetic Sampling, Digestion, Inductively Coupled Plasma Method ^[6]

ลำดับที่	สารมลพิษ	วิธีวิเคราะห์
14	Manganese	Isokinetic Sampling, Digestion, Inductively Coupled Plasma Method ^[6]
15	Mercury	Isokinetic Sampling, Digestion, Cold vapor Atomic Absorption Spectrometric Method ^[6]
16	Nickel	Isokinetic Sampling, Digestion, Inductively Coupled Plasma Method ^[6]
17	Opacity	Ringelmann's Method ^[11]
18	Oxides of Nitrogen	1) Absorption Sampling, Phenoldisulfonic Acid Method ^[6] 2) Instrumental Analyzer Method ^[6]
19	Selenium	Isokinetic Sampling, Digestion, Inductively Coupled Plasma Method ^[6]
20	Sulfur Dioxide	1) Absorption Sampling, Barium-Thorin Titrimetric Method ^[6] 2) Isokinetic Sampling, Barium-Thorin Titrimetric Method ^[6] 3) Instrumental Analyzer Method ^[6]
21	Sulfuric Acid	Isokinetic Sampling, Barium-Thorin Titrimetric Method ^[6]
22	Total Suspended Particulate	Isokinetic Sampling, Gravimetric Method ^[6]
23	Tellurium	Isokinetic Sampling, Digestion, Inductively Coupled Plasma Method ^[6]
24	Tin	Isokinetic Sampling, Digestion, Inductively Coupled Plasma Method ^[6]
25	Xylene	Absorption Sampling, Gas Chromatographic Method ^[6]
26	Vanadium	Isokinetic Sampling, Digestion, Inductively Coupled Plasma Method ^[6]

สิ่งปฏิกูลหรือวัสดุที่ไม่ใช้แล้ว จำนวน 19 รายการ

ลำดับที่	สารมลพิษ	วิธีวิเคราะห์
1	Antimony	Digestion, Inductively Coupled Plasma Method ^[7,8]
2	Arsenic	Digestion, Inductively Coupled Plasma Method ^[7,8]
3	Barium	Digestion, Inductively Coupled Plasma Method ^[7,8]
4	Beryllium	Digestion, Inductively Coupled Plasma Method ^[7,8]
5	Cadmium	Digestion, Inductively Coupled Plasma Method ^[7,8]
6	Chromium	Digestion, Inductively Coupled Plasma Method ^[7,8]
7	Cobalt	Digestion, Inductively Coupled Plasma Method ^[7,8]
8	Copper	Digestion, Inductively Coupled Plasma Method ^[7,8]
9	Heating Value (Gross Calorific Value)	Bomb Calorimetry ^[2,3,4]
	Heating Value (Net Calorific Value)	Bomb Calorimetry ^[2,3,4]

ลำดับที่	สารมลพิษ	วิธีวิเคราะห์
10	Lead	Digestion, Inductively Coupled Plasma Method ^[7,8]
11	Mercury	Digestion, Inductively Coupled Plasma Method ^[7,8]
12	Molybdenum	Digestion, Inductively Coupled Plasma Method ^[7,8]
13	Nickel	Digestion, Inductively Coupled Plasma Method ^[7,8]
14	pH	Electrometric Method ^[9]
15	Selenium	Digestion, Inductively Coupled Plasma Method ^[7,8]
16	Silver	Digestion, Inductively Coupled Plasma Method ^[7,8]
17	Thallium	Digestion, Inductively Coupled Plasma Method ^[7,8]
18	Vanadium	Digestion, Inductively Coupled Plasma Method ^[7,8]
19	Zinc	Digestion, Inductively Coupled Plasma Method ^[7,8]

เอกสารอ้างอิง

1. กระทรวงอุตสาหกรรม. ประกาศกระทรวงอุตสาหกรรม, พ.ศ. 2549. เรื่อง กำหนดค่าปริมาณเขม่าควันที่เจือปนในอากาศที่ระบายออกจากปล่องของหม้อน้ำโรงสีข้าวที่ใช้แก๊สเป็นเชื้อเพลิง. ราชกิจจานุเบกษา. 4 ธันวาคม 2549. เล่มที่ 123 ตอนพิเศษ 125ง.

2. American Society for Testing and Materials. D 240-19, Standard Test Methods for Heat of Combustion of Liquid Hydrocarbon Fuels by Bomb Calorimeter.

3. American Society for Testing and Materials. D 4809-18, Standard Test Methods for Heat of Combustion of Liquid Hydrocarbon Fuels by Bomb Calorimeter (Precision Method)

4. American Society for Testing and Materials. D 5865/D5865M-19, Standard Test Method for Gross Calorific Value of Coal and Coke.

5. APHA, AWWA, WEF. Standard Methods for the Examination of Water and Wastewater. 23rd ed. Washington, DC: APHA, 2017.

6. United States Environmental Protection Agency. Standards of Performance for New Stationary Sources. 40 CFR 60. Appendix A, 2019.

7. United States Environmental Protection Agency. Test Methods for Evaluation Solid Waste Physical/Chemical Methods. Acid Digestion of Sediments, Sludges, and Soils. SW-846 Method 3050B, 1996.

8. United States Environmental Protection Agency. Test Methods for Evaluation Solid Waste Physical/Chemical Methods. Inductively Coupled Plasma-Optical Emission Spectrometry. SW-846 Method 6010B, 1996.

9. United States Environmental Protection Agency. Test Methods for Evaluation Solid Waste Physical/Chemical Methods. pH Electrometric Measurement. SW-846 Method 9040C, 2004.



ที่ อก ๐๓๑๐(๑)/ ๑๙๑๓๑

กรมโรงงานอุตสาหกรรม
ถนนพระรามที่ ๖ แขวงทุ่งพญาไท
เขตราชเทวี กรุงเทพฯ ๑๐๔๐๐

๒๑ ธันวาคม ๒๕๖๕

เรื่อง เปลี่ยนแปลงบุคลากรของห้องปฏิบัติการวิเคราะห์

เรียน กรรมการผู้จัดการ บริษัท เอส ซี ไอ อีโค เซอร์วิสเชส จำกัด

อ้างถึง คำขอขึ้นทะเบียน/ต่ออายุ/เปลี่ยนแปลงบุคลากร และชนิดสารมลพิษของห้องปฏิบัติการวิเคราะห์เอกชน
ลงวันที่ ๑๒ ธันวาคม ๒๕๖๕


ตามหนังสือที่อ้างถึง บริษัท เอส ซี ไอ อีโค เซอร์วิสเชส จำกัด ห้องปฏิบัติการวิเคราะห์เอกชน
เลขทะเบียน ว-๑๖๙ สถานที่ตั้งเลขที่ ๓๓/๒ หมู่ที่ ๓ ตำบลบ้านป่า อำเภอกำแพงคอย จังหวัดสระบุรี ขอเปลี่ยนแปลง
บุคลากรของห้องปฏิบัติการวิเคราะห์ ความละเอียดแจ้งแล้ว นั้น

กรมโรงงานอุตสาหกรรมพิจารณาแล้ว ให้เพิ่มเจ้าหน้าที่ประจำห้องปฏิบัติการวิเคราะห์
จำนวน ๑ ราย ได้แก่ นางสาวมูทิตา มั่นถาวรวงศ์ ทะเบียนเลขที่ ว-๑๖๙-จ-๐๐๕๑

อนึ่ง หนังสือฉบับนี้จะหมดอายุพร้อมหนังสือต่ออายุรับขึ้นทะเบียนห้องปฏิบัติการวิเคราะห์เอกชน
ที่ อก ๐๓๑๐(๑)/๑๕๔๑๘ ลงวันที่ ๒๐ ตุลาคม ๒๕๖๕ คือในวันที่ ๑๑ สิงหาคม ๒๕๖๘ ทั้งนี้ สามารถยื่นคำขอ
ผ่านระบบอิเล็กทรอนิกส์ได้ที่หน้าเว็บไซต์กรมโรงงานอุตสาหกรรม ตาม QR Code ท้ายหนังสือฉบับนี้

จึงเรียนมาเพื่อทราบ

ขอแสดงความนับถือ



ผู้อำนวยการกองวิจัยและเตือนภัยมลพิษโรงงาน
ปฏิบัติราชการแทนอธิบดีกรมโรงงานอุตสาหกรรม



ยื่นคำขอผ่านระบบอิเล็กทรอนิกส์

กองวิจัยและเตือนภัยมลพิษโรงงาน

กลุ่มมาตรฐานวิธีการวิเคราะห์ทดสอบมลพิษและทะเบียนห้องปฏิบัติการ

โทร. ๐ ๒๔๓๐ ๖๓๑๒ ต่อ ๒๑๐๓-๕

โทรสาร ๐ ๒๔๓๐ ๖๓๑๒ ต่อ ๒๑๙๙

ไปรษณีย์อิเล็กทรอนิกส์ saraban@diw.mail.go.th





ที่ อก ๐๓๑๐(๑)/ ๖๑๗ ๓

กรมโรงงานอุตสาหกรรม
ถนนพระรามที่ ๖ แขวงทุ่งพญาไท
เขตราชเทวี กรุงเทพฯ ๑๐๔๐๐

๒๕ มีนาคม ๒๕๖๖


เรื่อง เปลี่ยนแปลงบุคลากรของห้องปฏิบัติการวิเคราะห์

เรียน กรรมการผู้จัดการ บริษัท เอส ซี ไอ อีโค เซอร์วิสเชส จำกัด

อ้างถึง คำขอขึ้นทะเบียน/ต่ออายุ/เปลี่ยนแปลงบุคลากร และชนิดสารมลพิษของห้องปฏิบัติการวิเคราะห์เอกชน
ลงวันที่ ๑๕ มีนาคม ๒๕๖๖

ตามหนังสือที่อ้างถึง บริษัท เอส ซี ไอ อีโค เซอร์วิสเชส จำกัด ห้องปฏิบัติการวิเคราะห์เอกชน
เลขทะเบียน ๖-๑๖๙ สถานที่ตั้งเลขที่ ๓๓/๒ หมู่ที่ ๓ ตำบลบ้านป่า อำเภอแก่งคอย จังหวัดสระบุรี ขอเปลี่ยนแปลง
บุคลากรของห้องปฏิบัติการวิเคราะห์ ความละเอียดแจ้งแล้ว นั้น


กรมโรงงานอุตสาหกรรมพิจารณาแล้ว ให้เพิ่มเจ้าหน้าที่ประจำห้องปฏิบัติการวิเคราะห์
จำนวน ๕ ราย ได้แก่



อนึ่ง หนังสือฉบับนี้จะหมดอายุพร้อมหนังสือต่ออายุรับขึ้นทะเบียนห้องปฏิบัติการวิเคราะห์
เอกชน ที่ อก ๐๓๑๐(๑)/๑๕๔๑๘ ลงวันที่ ๒๐ ตุลาคม ๒๕๖๕ คือในวันที่ ๑๑ สิงหาคม ๒๕๖๘
ทั้งนี้ สามารถยื่นคำขอผ่านระบบอิเล็กทรอนิกส์ได้ที่หน้าเว็บไซต์กรมโรงงานอุตสาหกรรม ตาม QR Code
ท้ายหนังสือฉบับนี้

จึงเรียนมาเพื่อทราบ

ขอแสดงความนับถือ


ผู้อำนวยการกองวิจัยและเตือนภัยมลพิษโรงงาน
ปฏิบัติราชการแทนอธิบดีกรมโรงงานอุตสาหกรรม

ยื่นคำขอผ่านระบบอิเล็กทรอนิกส์



กองวิจัยและเตือนภัยมลพิษโรงงาน

กลุ่มมาตรฐานวิธีการวิเคราะห์ทดสอบมลพิษและทะเบียนห้องปฏิบัติการ

โทร. ๐ ๒๔๓๐ ๖๓๑๒ ต่อ ๒๑๐๓-๕

โทรสาร ๐ ๒๔๓๐ ๖๓๑๒ ต่อ ๒๑๙๙

ไปรษณีย์อิเล็กทรอนิกส์ saraban@diw.mail.go.th





ที่อก ๐๓๑๐(๑)/ ๘๖๒๖

กรมโรงงานอุตสาหกรรม
ถนนพระรามที่ ๖ แขวงทุ่งพญาไท
เขตราชเทวี กรุงเทพฯ ๑๐๕๐๐

๒๓ พฤษภาคม ๒๕๖๖


เรื่อง เปลี่ยนแปลงบุคลากรของห้องปฏิบัติการวิเคราะห์

เรียน กรรมการผู้จัดการ บริษัท เอส ซี ไอ อีโค เซอร์วิสเชส จำกัด

อ้างถึง คำขอขึ้นทะเบียน/ต่ออายุ/เปลี่ยนแปลงบุคลากร และชนิดสารมลพิษของห้องปฏิบัติการวิเคราะห์เอกชน
ลงวันที่ ๕ พฤษภาคม ๒๕๖๖

ตามหนังสือที่อ้างถึง บริษัท เอส ซี ไอ อีโค เซอร์วิสเชส จำกัด ห้องปฏิบัติการวิเคราะห์เอกชน
เลขทะเบียน ว-๑๖๙ สถานที่ตั้งเลขที่ ๓๓/๒ หมู่ที่ ๓ ตำบลบ้านป่า อำเภอแก่งคอย จังหวัดสระบุรี
ขอเปลี่ยนแปลงบุคลากรของห้องปฏิบัติการวิเคราะห์ ความละเอียดแจ้งแล้ว นั้น


กรมโรงงานอุตสาหกรรมพิจารณาแล้ว ให้ยกเลิกเจ้าหน้าที่ประจำห้องปฏิบัติการวิเคราะห์
จำนวน ๓ ราย ได้แก่



ทั้งนี้ หากท่านมีความประสงค์จะยื่นคำขอใดๆ สามารถยื่นคำขอผ่านระบบอิเล็กทรอนิกส์
ได้ที่หน้าเว็บไซต์กรมโรงงานอุตสาหกรรม

จึงเรียนมาเพื่อทราบ

ขอแสดงความนับถือ



ผู้อำนวยการกองวิจัยและเตือนภัยมลพิษโรงงาน
ปฏิบัติราชการแทนอธิบดีกรมโรงงานอุตสาหกรรม

กองวิจัยและเตือนภัยมลพิษโรงงาน

กลุ่มมาตรฐานวิธีการวิเคราะห์ทดสอบมลพิษและทะเบียนห้องปฏิบัติการ

โทร. ๐ ๒๔๓๐ ๖๓๑๒ ต่อ ๒๑๐๓-๕

โทรสาร ๐ ๒๔๓๐ ๖๓๑๒ ต่อ ๒๑๙๙

ไปรษณีย์อิเล็กทรอนิกส์ saraban@diw.mail.go.th



“อุตสาหกรรมก้าวไกล ประเทศไทยก้าวหน้า ร่วมกันพัฒนา อุตสาหกรรมสีเขียว”





ที่ อก ๐๓๑๐(๑)/ ๙ ๙ ๖ ๑

กรมโรงงานอุตสาหกรรม
ถนนพระรามที่ ๖ แขวงทุ่งพญาไท
เขตราชเทวี กรุงเทพฯ ๑๐๔๐๐

๒ ๖ มิถุนายน ๒๕๖๖


เรื่อง เปลี่ยนแปลงบุคลากรของห้องปฏิบัติการวิเคราะห์

เรียน กรรมการผู้จัดการ บริษัท เอส ซี ไอ อีโค่ เซอร์วิสเชส จำกัด

อ้างถึง คำขอขึ้นทะเบียน/ต่ออายุ/เปลี่ยนแปลงบุคลากร และชนิดสารมลพิษของห้องปฏิบัติการวิเคราะห์เอกชน
ลงวันที่ ๒๒ มิถุนายน ๒๕๖๖

ตามหนังสือที่อ้างถึง บริษัท เอส ซี ไอ อีโค่ เซอร์วิสเชส จำกัด ห้องปฏิบัติการวิเคราะห์เอกชน
เลขทะเบียน ว-๑๖๙ สถานที่ตั้งเลขที่ ๓๓/๒ หมู่ที่ ๓ ตำบลบ้านป่า อำเภอแก่งคอย จังหวัดสระบุรี ขอเปลี่ยนแปลง
บุคลากรของห้องปฏิบัติการวิเคราะห์ ความละเอียดแจ้งแล้ว นั้น

กรมโรงงานอุตสาหกรรมพิจารณาแล้ว ให้ยกเลิกเจ้าหน้าที่ประจำห้องปฏิบัติการวิเคราะห์
จำนวน ๒ ราย ได้แก่



ทั้งนี้ หากท่านมีความประสงค์จะยื่นคำขอใดๆ สามารถยื่นผ่านระบบอิเล็กทรอนิกส์
ได้ที่หน้าเว็บไซต์กรมโรงงานอุตสาหกรรม

จึงเรียนมาเพื่อทราบ

ขอแสดงความนับถือ



ผู้อำนวยการกองวิจัยและเตือนภัยมลพิษโรงงาน
ปฏิบัติราชการแทนอธิบดีกรมโรงงานอุตสาหกรรม

กองวิจัยและเตือนภัยมลพิษโรงงาน

กลุ่มมาตรฐานวิธีการวิเคราะห์ทดสอบมลพิษและทะเบียนห้องปฏิบัติการ

โทร. ๐ ๒๔๓๐ ๖๓๑๒ ต่อ ๒๑๐๓-๕

โทรสาร ๐ ๒๔๓๐ ๖๓๑๒ ต่อ ๒๑๙๙

ไปรษณีย์อิเล็กทรอนิกส์ saraban@diw.mail.go.th





ใบรับรองเลขที่ 23-LB0056
(Certificate No.)

ใบรับรองระบบงาน (Certificate of Accreditation)

อาศัยอำนาจตามความในพระราชบัญญัติการมาตรฐานแห่งชาติ พ.ศ. ๒๕๕๑
(By Virtue of National Standardization Act B.E. 2551 (2008))

เลขาธิการสำนักงานมาตรฐานผลิตภัณฑ์อุตสาหกรรม
(Secretary-General, Thai Industrial Standards Institute)

ออกใบรับรองฉบับนี้ให้
(Issues this certificate to)

บริษัท เอส ซี ไอ อีโค เซอร์วิส เซส จำกัด
(Scieco Services Company Limited)

ตั้งอยู่เลขที่
(Address)

๓๓/๒ หมู่ที่ ๓ ตำบลบ้านป่า อำเภอแก่งคอย จังหวัดสระบุรี
33/2 Moo 3, Banpa, Kaeng Khoi, Saraburi

ได้รับการรับรองความสามารถ
(Certificate of competence)


ตามมาตรฐานเลขที่ มอก. ๑๗๐๒๕ - ๒๕๖๑
(Standard No. TIS 17025-2561 (2018) (ISO/IEC 17025: 2017))

ข้อกำหนดทั่วไปว่าด้วยความสามารถของ ห้องปฏิบัติการทดสอบและห้องปฏิบัติการสอบเทียบ
General requirements for the competence of testing and calibration laboratories

หมายเลขการรับรองที่ ทดสอบ ๑๖๘๐
(Accreditation No. Testing 1680)

โดยมีรายละเอียดสาขาและขอบข่ายที่ได้ใบรับรอง แสดงไว้ใน QR CODE และ www.tisi.go.th
(Details of the scheme and scope of the certificate are shown in QR CODE and www.tisi.go.th)

ออกให้ ณ วันที่ ๓ มกราคม พ.ศ. ๒๕๖๖
(Issue date : 3 January B.E. 2566 (2023))



รองเลขาธิการสำนักงานมาตรฐานผลิตภัณฑ์อุตสาหกรรม
ปฏิบัติราชการแทน
เลขาธิการสำนักงานมาตรฐานผลิตภัณฑ์อุตสาหกรรม



edddf060

