

นิติบุคคลอาคารชุดแอสปาย อุดรธานี

ภาพประกอบ การติดตามตรวจสอบผลการปฏิบัติตามมาตรการป้องกันและ
แก้ไขผลกระทบสิ่งแวดล้อมในระหว่างดำเนินการของโครงการ

ภาพประกอบที่ 2.1.1 สภาพภูมิประเทศ

โครงการเพื่อพักอาศัยรวมสูง 8 ชั้น รวม 413 ห้อง มีการตรวจสอบอาคารประจำปี 1 ครั้ง/ปี



ภาพประกอบที่ 2.1.2 สภาพภูมิประเทศและอุดุนิยมวิทยา




ปลูกต้นไม้บริเวณ
ที่ว่างของอาคาร



ติดผ้าม่านในห้องชุด
และปลูกต้นไม้ที่ระเบียง

ภาพประกอบที่ 2.1.2 (ต่อ)

ล้างทำความสะอาดเครื่องปรับอากาศ



ภาพประกอบที่ 2.1.3 การบดบังลมและแสงแดด

ปลูกต้นไม้ตามแนวกำแพง




ภาพประกอบที่ 2.1.4 คุณภาพอากาศ

ติดป้ายดับเครื่องขณะจอดและป้ายจำกัดความเร็ว 20 กม./ชม.



นิติบุคคลอาคารชุดแอสปาย อุดรธานี

ภาพประกอบที่ 2.1.4 (ต่อ) ปลุกต้นไม้ช่วยลดก๊าซคาร์บอนมอนนอกไซด์





เมรุวัดโพธิสมภรณ์
ห่างจากอาคารมาก

ภาพประกอบที่ 2.1.5 ความสั่นสะเทือน (ไม่มีผลกระทบ)

ภาพประกอบที่ 2.1.6 สภาพธรณีวิทยา

เอกสารใบ ร.1 อาคาร A และ B ออกให้เมื่อ 2/12/2565
(ตรวจสอบอาคารความถี่ 1 ปี/ครั้ง)



ขั้นตอนปฏิบัติเมื่อเกิดเหตุแผ่นดินไหว



จุดรวมพล





นิติบุคคลอาคารชุดแอสปาย อุดรธานี

ภาพประกอบ 2.1.7 ทรัพยากรดิน (ปลูกต้นไม้ในพื้นที่ว่างเพื่อคลุมดิน)



ภาพประกอบ 2.1.8 แหล่งน้ำผิวดิน

บริเวณบ่อน้ำบาดน้ำเสีย ตรวจสอบปริมาณกากของเสีย 1 เดือน/ครั้ง



สื่อกากของเสียออกจากบ่อเกรอะ

2.1.8 น้ำจากบ่อบำบัดน้ำเสียที่บำบัดแล้ว

นำมารดน้ำต้นไม้ บริเวณใกล้เคียง บ่อบำบัด



ก๊อกลงนามมีกฎหมาย ล็อค เปิดเฉพาะเมื่อ
จะใช้งานรดน้ำต้นไม้



คนสวนดูแลการใช้น้ำในการรดน้ำ
ต้นไม้

เก็บตัวอย่างน้ำประปาจากก๊อกน้ำในห้องชุด
เมื่อวันที่ 13/6/66 เวลา 14.03 น.



นิติบุคคลอาคารชุดแอสปาย อุดรธานี


2.1.9 แหล่งน้ำใต้ดินและคุณภาพน้ำ

ใช้น้ำจากการประปาอุดรธานี (ตรวจสอบการรั่วซึมทุกวัน)



2.ทรัพยากรสิ่งแวดล้อมทางชีวภาพ

2.2.1 ทรัพยากรชีวภาพบนบก(ป่าไม้และสัตว์ป่า)



ที่ตั้งโครงการบริเวณริมถนน
โพธิ์ซึ่งเป็นแหล่งชุมชนเดิม
อยู่แล้ว จึงไม่มีผลกระทบต่อ
ป่าไม้และสัตว์ป่า

2.2.2 ทรัพยากรชีวภาพในแหล่งน้ำ(ทรัพยากรประมง)

ปลูกต้นไม้บริเวณบ่อน้ำบาดน้ำเสีย

