

## บทที่ 2 ผลการดำเนินการตามมาตรการป้องกันและแก้ไขผลกระทบสิ่งแวดล้อม

---

โครงการเหมืองแร่ทรายแก้ว ของบริษัท ระยองอินเตอร์เนชั่นแนล แชนด์ ซัพพลาย จำกัด ประทานบัตรที่ 29818/16290 จะต้องปฏิบัติตามมาตรการป้องกันและแก้ไขผลกระทบสิ่งแวดล้อมและแผนฟื้นฟูพื้นที่ทำเหมืองแร่ทรายแก้ว รายละเอียดผลการปฏิบัติตามมาตรการฯ นำเสนอดังนี้

### 2.1 ผลการดำเนินการตามมาตรการป้องกันและแก้ไขผลกระทบสิ่งแวดล้อมทั่วไป

ผลการดำเนินการตามมาตรการป้องกันและแก้ไขผลกระทบสิ่งแวดล้อมทั่วไป นำเสนอดังตารางที่ 2.1-1

### 2.2 ผลการดำเนินการตามมาตรการป้องกันและแก้ไขผลกระทบสิ่งแวดล้อมด้านวิศวกรรมและความปลอดภัย

ผลการดำเนินการตามมาตรการป้องกันและแก้ไขผลกระทบสิ่งแวดล้อมด้านวิศวกรรมและความปลอดภัย นำเสนอดังตารางที่ 2.2-1

### 2.3 ผลการดำเนินการตามมาตรการติดตามตรวจสอบคุณภาพสิ่งแวดล้อม

ผลการดำเนินการตามมาตรการติดตามตรวจสอบคุณภาพสิ่งแวดล้อม นำเสนอดังตารางที่ 2.3-1

ตารางที่ 2.1-1 การดำเนินการตามมาตรการป้องกันและแก้ไขผลกระทบสิ่งแวดล้อมทั่วไปของโครงการ

เงื่อนไขตามมาตรการ	ผลการปฏิบัติตามมาตรการ	ปัญหา อุปสรรค ที่ไม่สามารถปฏิบัติ ตามมาตรการ และแนวทางแก้ไข	ภาพประกอบมาตรการ
1. จัดทำป้ายประชาสัมพันธ์ที่ระบุถึงสาระสำคัญของโครงการ ประกอบด้วย ข้อมูลเกี่ยวกับหมายเลขประทานบัตร ชนิดแร่ เนื้อที่ ระยะเวลาการอนุญาตโครงการ และผู้รับผิดชอบ ขนาดกว้าง 1 เมตร ยาว 2 เมตร ติดตั้งไว้บริเวณด้านหน้าพื้นที่โครงการ	- จัดทำป้ายประชาสัมพันธ์ข้อมูล และรายละเอียดของโครงการ ประกอบด้วย หมายเลขประทานบัตร ชนิดแร่ เนื้อที่ ระยะเวลาการอนุญาตโครงการ และผู้รับผิดชอบ มีขนาดกว้าง 1 ม. ยาว 2 ม. โดยติดตั้งไว้บริเวณหน้าทางเข้าพื้นที่โครงการ	- ไม่มี	
2. จัดตั้งคณะกรรมการมวลชนสัมพันธ์ โดยมีตัวแทนจากโครงการ 3 คน ตัวแทนจากชุมชนที่ตั้งโครงการและใกล้เคียง ไม่เกิน 5 คน และตัวแทนจากองค์กรปกครองส่วนท้องถิ่นรวมกันไม่น้อยกว่า 3 คน เพื่อทำหน้าที่ประชาสัมพันธ์โครงการ สร้างสัมพันธ์ที่ดีกับชุมชน เอกสารคำสั่งการแต่งตั้งคณะกรรมการมวลชนสัมพันธ์ นำเสนอดังเอกสารแนบ 3 และรับเรื่องร้องเรียนจากชุมชน	- โครงการมีการแต่งตั้งคณะกรรมการมวลชนสัมพันธ์ เมื่อวันที่ 19 มิถุนายน 2563 เพื่อทำหน้าที่ประชาสัมพันธ์ข้อมูลของโครงการ สร้างสัมพันธ์ที่ดีกับชุมชน เอกสารคำสั่งการแต่งตั้งคณะกรรมการมวลชนสัมพันธ์ นำเสนอดังเอกสารแนบ 3	- ไม่มี	-
3. กรณีที่มีการพบซากวัตถุโบราณหรือร่องรอยทางประวัติศาสตร์โบราณคดี หรือซากดึกดำบรรพ์ที่มีคุณค่าจากการทำเหมือง จะต้องรายงานและขอความร่วมมือจากสำนักงานศิลปากรที่ ๓ หรือกรมทรัพยากรธรณี แล้วแต่กรณี ทั้งนี้ ในระหว่างการสำรวจจะต้องหยุดการทำเหมืองชั่วคราว และหากพิสูจน์แล้วว่า เป็นแหล่งที่มีความสำคัญทางโบราณคดี หรือซากดึกดำบรรพ์ที่มีคุณค่า ผู้ถือประทานบัตรจะต้องปฏิบัติตามเงื่อนไขของหน่วยงานที่เกี่ยวข้อง	- การดำเนินงานของโครงการที่ผ่านมาไม่พบซากวัตถุโบราณหรือร่องรอยทางประวัติศาสตร์โบราณคดี หรือซากดึกดำบรรพ์ - หากการดำเนินงานของโครงการในช่วงต่อไป พบซากวัตถุโบราณหรือร่องรอยทางประวัติศาสตร์โบราณคดี หรือซากดึกดำบรรพ์ ทางโครงการจะดำเนินการตามมาตรการกำหนดต่อไป	- ไม่มี	-

ตารางที่ 2.1-1 (ต่อ)

เงื่อนไขตามมาตรการ	ผลการปฏิบัติตามมาตรการ	ปัญหา อุปสรรค ที่ไม่สามารถปฏิบัติ ตามมาตรการ และแนวทางแก้ไข	ภาพประกอบมาตรการ
4. กรณีที่มีการร้องเรียนจากราษฎรที่อาศัยอยู่บริเวณใกล้เคียงว่าได้รับความเดือดร้อนรำคาญจากกิจกรรมของโครงการ และกรมอุตสาหกรรมพื้นฐานและการเหมืองแร่ได้ตรวจสอบแล้วพบว่า ผู้ถือประทานบัตรไม่ปฏิบัติตามมาตรการป้องกันและแก้ไขผลกระทบสิ่งแวดล้อมที่กำหนด จะต้องหยุดการทำเหมืองแล้วแก้ไขเหตุแห่งความเดือดร้อนให้เสร็จสิ้นก่อนที่จะดำเนินการต่อไป	- การดำเนินงานของโครงการที่ผ่านมายังไม่มีข้อร้องเรียนจากราษฎรที่อาศัยอยู่บริเวณใกล้เคียงโครงการแต่อย่างใด - หากการดำเนินงานของโครงการในช่วงต่อไป มีการร้องเรียนจากราษฎรที่อาศัยอยู่ในบริเวณใกล้เคียงว่าได้รับความเดือดร้อนรำคาญจากการดำเนินงานของโครงการ ทางโครงการยินดีปฏิบัติตามมาตรการกำหนด	- ไม่มี	-
5. จัดทำแผนการฟื้นฟูพื้นที่เหมืองแร่ให้สอดคล้องกับแผนผังโครงการทำเหมืองและให้จัดตั้งกองทุนฟื้นฟูสภาพพื้นที่ทำเหมือง โดยกำหนดเงินงบประมาณกองทุนตามแผนงานการฟื้นฟูพื้นที่ทำเหมืองที่ผ่านการเห็นชอบจากกรมอุตสาหกรรมพื้นฐานและการเหมืองแร่ ทั้งนี้ การบริหารจัดการกองทุนให้เป็นไปตามระเบียบหรือแนวทางปฏิบัติที่กรมอุตสาหกรรมพื้นฐานและการเหมืองแร่กำหนด พร้อมทั้งรายงานผลการดำเนินงานให้กรมอุตสาหกรรมพื้นฐานและการเหมืองแร่ และหน่วยงานที่เกี่ยวข้องทราบทุกปี	- ทางโครงการดำเนินงานตามแผนการปรับปรุงพื้นที่โครงการที่ผ่านการทำเหมืองแร่ และได้จัดส่งรายงานผลการดำเนินงานด้านการฟื้นฟูครั้งล่าสุดในปี 2565 รายงานผลการดำเนินงานด้านการฟื้นฟูนำเสนอตั้งเอกสารแนบ 4 - จัดตั้งกองทุนฟื้นฟูสภาพพื้นที่ทำเหมืองโดยนำเงินเข้ากองทุนครั้งแรก ในวันที่ 22 มกราคม 2561 เป็นจำนวน 300,000 บาท โดยสถานะบัญชีกองทุน ณ วันที่ 14 กรกฎาคม 2565 มีจำนวนเงินทั้งสิ้น 1,065,146,86 บาท รายละเอียดบัญชีกองทุนตั้งเอกสารแนบ 5	- ไม่มี	-


ตารางที่ 2.1-1 (ต่อ)

เงื่อนไขตามมาตรการ	ผลการปฏิบัติตามมาตรการ	ปัญหา อุปสรรค ที่ไม่สามารถปฏิบัติ ตามมาตรการ และแนวทางแก้ไข	ภาพประกอบมาตรการ
6. จัดตั้งกองทุนเฝ้าระวังสุขภาพ โดยจัดสรรงบประมาณเข้ากองทุนปีละไม่น้อยกว่า 50,000 บาท ตลอดอายุประธานบัตร เพื่อดำเนินการกิจกรรมเฝ้าระวังสุขภาพและกิจกรรมด้านสาธารณสุข ทั้งนี้ การจัดเก็บและบริหารจัดการกองทุนให้เป็นไปตามระเบียบหรือแนวทางปฏิบัติที่กรมอุตสาหกรรมพื้นฐานและการเหมืองแร่กำหนด พร้อมทั้งรายงานผลการดำเนินงานให้กรมอุตสาหกรรมพื้นฐานและการเหมืองแร่และหน่วยงานที่เกี่ยวข้องทราบทุกปี	<p>- จัดตั้งกองทุนเฝ้าระวังสุขภาพ โดยนำเงินเข้ากองทุนครั้งแรก ในวันที่ 22 มกราคม 2561 เป็นจำนวน 200,000 บาท โดยสถานะบัญชีกองทุน ณ วันที่ 14 พฤศจิกายน 2565 มีจำนวนเงินทั้งสิ้น 105,909.85 บาท รายละเอียดบัญชีกองทุนดังเอกสารแนบ 5</p> <p>- จัดตั้งกองทุนพัฒนาหมู่บ้านรอบพื้นที่เหมืองแร่ โดยนำเงินเข้ากองทุนครั้งแรก ในวันที่ 22 มกราคม 2561 เป็นจำนวน 500,000 บาท โดยสถานะบัญชีกองทุน ณ วันที่ 14 พฤศจิกายน 2565 มีจำนวนเงินทั้งสิ้น 2,411,216.92 บาท รายละเอียดบัญชีกองทุนดังเอกสารแนบ 5</p>	- ไม่มี	-


ตารางที่ 2.2-1 การดำเนินการตามมาตรการป้องกันและแก้ไขผลกระทบสิ่งแวดล้อมด้านวิศวกรรมและความปลอดภัย

เงื่อนไขตามมาตรการ	ผลการปฏิบัติตามมาตรการ	ปัญหา อุปสรรค ที่ไม่สามารถปฏิบัติ ตามมาตรการ และแนวทางแก้ไข	ภาพประกอบมาตรการ
1. ให้เว้นพื้นที่ไม่ทำเหมืองหรือกิจกรรมใดๆ จากแนวเขตประทานบัตร เป็นระยะอย่างน้อย 10 ม. กันเขตไม่ทำเหมืองระยะ 50 ม. จากคลองสาธารณะประโยชน์บริเวณหมู่หลักที่ 18, 19, 20, และ 21 ทางสาธารณประโยชน์ที่ติดพื้นที่โครงการบริเวณหมู่หลักที่ 22, 23 และ 24 แนวท่อส่งก๊าซธรรมชาติ และแนวสายส่งกระแสไฟฟ้าแรงสูง ตามที่เสนอไว้ในแผนผังโครงการ พร้อมทั้งรักษาสภาพป่าไม้และปลูกเพิ่มเติมในพื้นที่บริเวณดังกล่าว	<ul style="list-style-type: none"><li>- โครงการเว้นพื้นที่ไม่ทำเหมือง และกิจกรรมที่เกี่ยวข้องกับการทำเหมืองจากแนวเขตประทานบัตรระยะ 50 ม. รอบพื้นที่โครงการ</li><li>- เว้นพื้นที่ไม่ทำเหมืองระยะ 50 ม. จากคลองสาธารณะประโยชน์ บริเวณหมู่หลักหมู่ที่ 18-21 และบริเวณหลักหมู่ที่ 22-24 จากทางสาธารณประโยชน์ติดพื้นที่โครงการ รวมทั้งบริเวณพื้นที่ที่เป็นแนวท่อส่งก๊าซธรรมชาติ และแนวสายส่งกระแสไฟฟ้าแรงสูงตามที่กำหนดไว้ในแผนผังของโครงการ</li><li>- ทางโครงการยังรักษาสภาพพื้นที่ป่าไม้เดิมไว้ และดำเนินการปลูกเพิ่มเติมบริเวณพื้นที่เว้นการทำเหมืองระยะ 50 ม. บริเวณหลักหมู่ที่ 18-21 และบริเวณหลักหมู่ที่ 22-24</li></ul>	- ไม่มี	<div>แนวเว้นการทำเหมืองระยะ 50 ม.</div>  <div>แนวกันเขตพื้นที่ไม่ทำเหมืองจากแนวสายไฟฟ้าแรงสูงระยะ 50 ม.</div>  <div>สภาพพื้นที่ป่าไม้เดิม</div> 

ตารางที่ 2.2-1 (ต่อ)

เงื่อนไขตามมาตรการ	ผลการปฏิบัติตามมาตรการ	ปัญหา อุปสรรค ที่ไม่สามารถปฏิบัติ ตามมาตรการ และแนวทางแก้ไข	ภาพประกอบมาตรการ
2. กำหนดการเปิดหน้าเหมืองให้มีทิศทางและลำดับ ขั้นตอน ตลอดจนขอบเขตพื้นที่ทำเหมืองตามแผนผัง โครงการทำเหมืองโดยเคร่งครัด เปิดหน้าเหมืองใน ลักษณะขั้นบันได ความลึกสูงสุดของบ่อเหมืองไม่เกิน 12 ม. จากระดับผิวดิน ความลาดชันสุดท้ายรวมไม่ เกิน 38 องศา พร้อมทั้งมีการจัดทำระบบป้องกันการ พังทลายของขอบบ่อและผนังบ่อ เช่น การปลูกหญ้า แฝก การทำผนังคอนกรีต เป็นต้น	<ul style="list-style-type: none"><li>- กำหนดขอบเขตกิจกรรมการทำเหมืองตามที่แผนผัง โครงการกำหนดอย่างเคร่งครัด ปัจจุบันเปิดหน้า เหมืองไปแล้วประมาณ 16 ไร่ บริเวณตรงกลางของ พื้นที่ ระหว่างหลักหมุดที่ 16-19 ซึ่งดำเนินการเปิด หน้าดินเรียบร้อยแล้ว และอยู่ระหว่างการเปิดหน้า เหมืองในลักษณะขั้นบันได และจะควบคุมให้มีขนาด ตามมาตรการกำหนด</li><li>- เนื่องจากโครงการอยู่ในช่วงดำเนินการปรับหน้า เหมืองให้มีลักษณะเป็นขั้นบันได จึงยังไม่มีการจัดทำ ระบบป้องกันการพังทลายของขอบบ่อและผนังบ่อ หากโครงการดำเนินการจัดทำระบบป้องกันการ พังทลายแล้วเสร็จ จะนำเสนอผลให้ทราบต่อไป</li></ul>	- ไม่มี	<div>หน้าเหมืองปัจจุบัน</div> 
3. จัดทำแผนและสรุปผลการตรวจสอบเสถียรภาพ บ่อให้มีความมั่นคงปลอดภัย ในระหว่างการประกอบ กิจการอย่างน้อยปีละ 1 ครั้ง โดยให้วิศวกรควบคุม เป็นผู้รองรับความปลอดภัย ทั้งนี้ หากมีการพังทลาย ของขอบบ่อเหมืองที่อาจกระทบต่อพื้นที่ให้หยุดการ ทำเหมืองในบริเวณดังกล่าว และทำการถมดินหรือ วิธีการอื่นเพิ่มเติมเพื่อให้มีความปลอดภัย	<ul style="list-style-type: none"><li>- ในการดำเนินการทำเหมืองให้มีวิศวกรควบคุมเป็น ผู้รับรองความปลอดภัยในการจัดทำแผนการตรวจสอบ เสถียรภาพบ่อเหมือง โดยดำเนินการปีละ 1 ครั้ง</li></ul>	- ไม่มี	-

ตารางที่ 2.2-1 (ต่อ)



เงื่อนไขตามมาตรการ	ผลการปฏิบัติตามมาตรการ	ปัญหา อุปสรรค ที่ไม่สามารถปฏิบัติ ตามมาตรการ และแนวทางแก้ไข	ภาพประกอบมาตรการ
4. จัดทำคันทำนบกั้นดินโดยรอบพื้นที่ประตันทันตร พร้อมปลูกต้นไม้หรือหญ้าปิดคลุมคันทำนบก เพื่อ ป้องกันน้ำไหลบ่าออกนอกพื้นที่ประตันทันตร	<ul style="list-style-type: none"><li>- ปัจจุบันโครงการได้จัดสร้างคันทำนบกั้นดินทางด้านทิศ ตะวันตก ระหว่างหลักหมุดที่ 21-25 บริเวณพื้นที่เว้น การทำเหมืองระยะ 50 ม. พร้อมทั้งปล่อยให้หญ้าขึ้น ปกคลุมตามธรรมชาติ เพื่อเป็นแนวป้องกันน้ำไม่ให้ ออกนอกพื้นที่</li><li>- เนื่องจากยังไม่มีเปิดใช้พื้นที่ในบริเวณอื่น โครงการจึงยังไม่มีการจัดสร้างคันทำนบกั้นดินเพิ่มเติม ใดๆก็ตามในช่วงต่อไปที่มีการขยายพื้นที่ทำเหมือง จะดำเนินการจัดสร้างคันทำนบกั้นดินโดยรอบพื้นที่ ประตันทันตรตามที่แผนผังโครงการกำหนด</li></ul>	- ไม่มี	
5. การทำเหมืองให้ทำได้ในช่วงเวลา 08.00 น. จนถึง เวลา 17.00 น. ถ้าจะดำเนินกิจกรรมนอกเวลาที่ กำหนดไว้จะต้องได้รับความเห็นชอบเป็นหนังสือจาก กองการปกครองส่วนท้องถิ่นและรายงานให้เจ้า พนักงานอุตสาหกรรมแร่ประจำท้องที่ทราบ โดย คำนึงถึงผลกระทบที่จะเกิดเหตุเดือดร้อนรำคาญ ความเสียหายหรืออันตรายต่อชุมชนด้วย	<ul style="list-style-type: none"><li>- โครงการทำเหมืองเฉพาะเวลากลางวันเท่านั้น ซึ่งดำเนินการในช่วงเวลา 08.00-17.00 น.</li><li>- หากมีความจำเป็นต้องดำเนินกิจกรรมนอกเวลา กำหนด จะขอความเห็นชอบจากกองการปกครองส่วน ท้องถิ่น พร้อมรายงานให้เจ้าพนักงานอุตสาหกรรมแร่ ประจำท้องที่ทราบ</li></ul>	- ไม่มี	-

ตารางที่ 2.2-1 (ต่อ)

เงื่อนไขตามมาตรการ	ผลการปฏิบัติตามมาตรการ	ปัญหา อุปสรรค ที่ไม่สามารถปฏิบัติ ตามมาตรการ และแนวทางแก้ไข	ภาพประกอบมาตรการ
6. จัดทำบ่อดักตะกอนหรือระบบรองรับน้ำในบ่อชุม เหมือง เพื่อรองรับให้อยู่ในพื้นที่โครงการ โดย หลีกเลี่ยงการระบายน้ำออกนอกพื้นที่ และให้น้ำน้ำ ไปใช้ประโยชน์ในกิจกรรมของโครงการ กรณีมีความ จำเป็นต้องระบายน้ำออกต้องปรับคุณภาพน้ำให้อยู่ ในเกณฑ์มาตรฐานคุณภาพน้ำในแหล่งน้ำผิวดินตาม ประกาศคณะกรรมการสิ่งแวดล้อมแห่งชาติ ฉบับที่ 8 (พ.ศ.2537) รวมทั้งรายงานให้องค์กรปกครองส่วน ท้องถิ่นที่ตั้งโครงการทราบ	- จัดสร้างบ่อดักตะกอน เพื่อรองรับน้ำจากพื้นที่ โครงการ และนำน้ำไปใช้ประโยชน์ในกิจกรรมที่ เกี่ยวข้องกับการทำเหมือง  - โครงการไม่มีการระบายน้ำออกนอกพื้นที่ หากมี ความจำเป็นต้องระบายน้ำออกนอกพื้นที่โครงการจะ ปรับคุณภาพน้ำให้อยู่ในเกณฑ์มาตรฐานคุณภาพน้ำใน แหล่งน้ำผิวดิน และรายงานให้องค์กรปกครองส่วน ตำบลเขาหินซ้อนทราบ	- ไม่มี	-
7. ดำเนินกิจกรรมในพื้นที่โครงการเปิดการทำเหมือง ตามแผนผังโครงการที่ผ่านความเห็นชอบตามกรม อุตสาหกรรมพื้นฐานและการเหมืองแร่ หากมีการ เปลี่ยนแปลงแผนผังโครงการทำเหมืองต้องได้รับ อนุญาตจากกรมอุตสาหกรรมพื้นฐานและการเหมือง แร่ก่อน	- ยังไม่มีความประสงค์จะเปลี่ยนแปลงแผนผัง โครงการทำเหมือง หากมีความประสงค์จะ เปลี่ยนแปลง ยินดีปฏิบัติตามเงื่อนไข	- ไม่มี	-
8. สร้างเส้นทางขนส่งแร่สายหลักภายในพื้นที่ โครงการให้เป็นถนนลูกรังหรือหินบดอัดแน่นหรือ ประเภทอื่นที่ดีกว่า เพื่อลดผลกระทบด้านฝุ่นละออง พร้อมจัดรถราดพรมน้ำบนเส้นทางดังกล่าวใน ช่วงเวลาดำเนินกิจกรรม รวมทั้งจัดทำที่ล้างล้อก่อน ออกจากพื้นที่โครงการ	- ปัจจุบันเส้นทางขนส่งแร่ภายในพื้นที่โครงการมี สภาพเป็นดินทรายแข็งอัดแน่น ในช่วงการดำเนินการ ทำเหมืองต่อไป โครงการจะดำเนินการปรับปรุงสภาพ ถนนให้เป็นเส้นทางที่สามารถลดฝุ่นละอองได้ดี กว่าเดิม  - ทำการฉีดพรมน้ำบนเส้นทางขนส่งแร่ อย่างน้อยวัน ละ 3-4 ครั้ง หรือพิจารณาตามสภาพอากาศ	- ไม่มี	<div>เส้นทางขนส่งแร่ภายในโครงการ</div> 





ตารางที่ 2.2-1 (ต่อ)

เงื่อนไขตามมาตรการ	ผลการปฏิบัติตามมาตรการ	ปัญหา อุปสรรค ที่ไม่สามารถปฏิบัติ ตามมาตรการ และแนวทางแก้ไข	ภาพประกอบมาตรการ
	- กำชับให้พนักงานขับรถผ่านบ่อล้างล้อทุกครั้งก่อน ออกจากพื้นที่โครงการ รวมทั้งติดป้ายเตือนให้ปฏิบัติ อย่างเคร่งครัด		<div>รถฉีดพรมน้ำ</div>  <div>บ่อล้างล้อของโครงการ</div> 
9. ให้การสนับสนุนองค์กรปกครองส่วนท้องถิ่นใน การดำเนินการพัฒนาเส้นทางขนส่งแร่ภายนอก โครงการเป็นลาดยางหรือคอนกรีตหรือตามความเห็น ของท้องถิ่น เพื่อลดผลกระทบด้านฝุ่นละอองต่อ สภาพแวดล้อมใกล้เคียง และต้องปฏิบัติตามเงื่อนไข ที่ท้องถิ่นกำหนดเพิ่มเติม	- โครงการได้พัฒนาเส้นทางขนส่งแร่ภายนอกพื้นที่ โครงการด้านทิศตะวันตก จากเดิมที่เป็นถนนลูกรังให้ เป็นถนนลาดยาง เพื่อให้สามารถลดปริมาณฝุ่นละออง ลงได้	- ไม่มี	<div>เส้นทางขนส่งแร่ภายนอกโครงการ</div> 


ตารางที่ 2.2-1 (ต่อ)

เงื่อนไขตามมาตรการ	ผลการปฏิบัติตามมาตรการ	ปัญหา อุปสรรค ที่ไม่สามารถปฏิบัติตามมาตรการ และแนวทางแก้ไข	ภาพประกอบมาตรการ
10. จัดทำป้ายสัญญาณจราจร เช่น ป้ายเตือนระวังรถบรรทุก ป้ายชะลอความเร็ว บริเวณก่อนเลี้ยวเข้า-ออกจากพื้นที่โครงการ ช่วงเชื่อมต่อกับถนนสาธารณะ	- จัดทำป้ายเตือนระวังรถบรรทุก และป้ายจำกัดความเร็ว ติดตั้งไว้บริเวณทางเข้า-ออกพื้นที่โครงการ	- ไม่มี	<div>ป้ายเตือนระวังรถบรรทุก</div>  <div>ป้ายจำกัดความเร็ว</div> 
11. ใช้ผ้าใบปิดคลุมกระบะรถบรรทุกแรให้มิดชิด ก่อนขนส่งแร่ออกนอกเขตพื้นที่โครงการและควบคุมความเร็วรถบรรทุกที่วิ่งผ่านชุมชน ไม่เกิน 25 กม./ชม. ในช่วงถนนลูกรัง	- มีการปิดคลุมกระบะรถบรรทุกแรให้มิดชิดก่อนขนส่งแร่ - ขอความร่วมมือและกำชับให้คนขับรถบรรทุก ชะลอความเร็วเมื่อผ่านพื้นที่ชุมชน โดยใช้ความเร็วไม่เกิน 25 กม./ชม.	- ไม่มี	<div>การปิดคลุมกระบะรถบรรทุก</div> 

ตารางที่ 2.2-1 (ต่อ)

เงื่อนไขตามมาตรการ	ผลการปฏิบัติตามมาตรการ	ปัญหา อุปสรรค ที่ไม่สามารถปฏิบัติ ตามมาตรการ และแนวทางแก้ไข	ภาพประกอบมาตรการ
12. การขนส่งแร่ให้ทำได้เฉพาะช่วงเวลา 08.00 น. จนถึง 17.00 น. โดยหลีกเลี่ยงการขนส่งแร่ในช่วงเวลาที่นักเรียนเดินทางไปและกลับโรงเรียน โดยคำนึงถึงผลกระทบที่จะเกิดเหตุเดือดร้อนรำคาญ ความเสียหายหรืออันตรายต่อชุมชน	- ทำการขนส่งแร่เฉพาะช่วงเวลา 09.00-15.00 น. เท่านั้น - ยินดีปฏิบัติตามเงื่อนไขกำหนด	- ไม่มี	-
13. ปฏิบัติตามวิธีการให้ความคุ้มครองแก่คนงาน และความปลอดภัยแก่บุคคลภายนอก ตามกฎกระทรวงฉบับที่ 9 (พ.ศ.2513) และกฎกระทรวงฉบับที่ 50 (พ.ศ.2525) ออกตามความในมาตราที่ 17 แห่งพระราชบัญญัติแร่ พ.ศ.2510 ในส่วนที่เกี่ยวข้องกับการทำเหมืองโดยเคร่งครัด	- จัดให้มีปัจจัยในการปฐมพยาบาล เพื่อช่วยเหลือคนงานได้ทันทั่วทั้งที่ เมื่อประสบอันตรายหรือเจ็บป่วย โดยไม่มีการคิดมูลค่า เมื่อมีอุบัติเหตุเกิดขึ้น เป็นเหตุให้บุคคลถึงแก่ความตาย หรือไม่สามารถทำงานได้ภายใน 48 ชั่วโมง หรือต้องหยุดประกอบการ 48 ชั่วโมง และเหตุที่ทำให้ต้องหยุดประกอบการเกิน 48 ชั่วโมง และเหตุทำให้ต้องหยุดประกอบการนั้นอาจทำให้เป็นภัยแก่คนงานหรือบุคคลภายนอก ผู้ถือประทานบัตรจะรายงานต่อเจ้าพนักงานอุตสาหกรรมแร่ประจำท้องที่ภายใน 72 ชั่วโมง นับแต่เวลาที่เกิดอุบัติเหตุ แต่ถ้าการที่ไม่สามารถทำงานได้หรือต้องหยุดประกอบการดังกล่าวไม่เกินสี่ 48 ชั่วโมง จะรายงานไว้ในรายงานประจำเดือนตามแบบพิมพ์ที่กรมอุตสาหกรรมพื้นฐานและการเหมืองแร่กำหนดภายในวันที่ 5 ของเดือนถัดไป	- เนื่องจากพระราชบัญญัติแร่ พ.ศ.2510 ได้ถูกยกเลิกตามมาตรา 3 (1) ในพระราชบัญญัติแร่ พ.ศ.2560 การดำเนินงานของโครงการ จะปฏิบัติตามกฎกระทรวงออกตามความในพ.ร.บ.แร่ พ.ศ.2560 อนุบัญญัติและประกาศที่เกี่ยวข้องว่าด้วยการให้ความคุ้มครองแก่คนงาน และบุคคลภายนอก โดยเคร่งครัด	 

ตารางที่ 2.2-1 (ต่อ)

เงื่อนไขตามมาตรการ	ผลการปฏิบัติตามมาตรการ	ปัญหา อุปสรรค ที่ไม่สามารถปฏิบัติ ตามมาตรการ และแนวทางแก้ไข	ภาพประกอบมาตรการ
	- จัดให้มีน้ำดื่ม น้ำใช้ แสงสว่างและส้วมที่ถูก สุขลักษณะให้แก่คนงานในเขตเหมืองแร่ และเขตแต่ง แร่		
14. จัดให้มีการตรวจสอบสภาพพนักงานก่อนรับเข้า ทำงาน และทำการตรวจสอบสภาพพนักงานประจำปี อย่างน้อยปีละ 1 ครั้ง พร้อมทั้งรายงานสรุปผลให้กรม อุตสาหกรรมพื้นฐานและการเหมืองแร่ และหน่วยงาน ที่เกี่ยวข้องทราบ	- ทำการตรวจสอบสภาพพนักงานปีละ 1 ครั้ง สำหรับ การตรวจสอบสภาพพนักงานประจำปี 2565 ดำเนินการ แล้วเมื่อวันที่ 19-23 กันยายน 2565 มีพนักงานเข้ารับ การตรวจสอบสภาพจำนวน 50 ราย โดยพนักงานทั้งหมด มีผลการเอกซเรย์ปอดเป็นปกติ รายละเอียดนำเสนอ ดังเอกสารแนบ 6		-

ตารางที่ 2.3-1 การดำเนินการตามมาตรการติดตามตรวจสอบคุณภาพสิ่งแวดล้อม

เงื่อนไขตามมาตรการ	ผลการปฏิบัติตามมาตรการ	ปัญหา อุปสรรค ที่ไม่สามารถปฏิบัติ ตามมาตรการ และแนวทางแก้ไข	ภาพประกอบมาตรการ
1. ตรวจวัดปริมาณฝุ่นละอองรวมในอากาศ (TSP) ปริมาณฝุ่นละอองขนาดเล็กกว่า 10 ไมครอน (PM 10) และระดับความดังของเสียงเฉลี่ยโดยทั่วไปในรอบ 24 ชม. ปีละ 2 ครั้ง ในช่วงเดือนมีนาคม-เมษายน และเดือนพฤศจิกายน-ธันวาคม จำนวน 3 สถานี ได้แก่ ชุมชนบ้านยายแจ่ม ชุมชนบ้านหนองผักบุ้ง และโรงเรียนวัดลำหาชัย	<p>- ทำการตรวจวัดคุณภาพอากาศ ระหว่างวันที่ 29-30 พฤศจิกายน 2565 โดยผลการตรวจวัดทั้ง 3 สถานีพบว่า มีค่าอยู่ในเกณฑ์มาตรฐานตามประกาศคณะกรรมการสิ่งแวดล้อมแห่งชาติ ฉบับที่ 24 (พ.ศ. 2547) เรื่องกำหนดมาตรฐานคุณภาพอากาศในบรรยากาศโดยทั่วไป ที่กำหนดค่ามาตรฐานปริมาณฝุ่นละอองรวมและปริมาณฝุ่นละอองขนาดเล็กไม่เกิน 10 ไมครอน ไว้ไม่เกิน 0.33 มก./ลบ.ม. และ 0.12 มก./ลบ.ม.</p> <p>- ทำการตรวจวัดระดับเสียง ระหว่างวันที่ 29-30 พฤศจิกายน 2565 โดยผลการตรวจวัดทั้ง 3 สถานีพบว่า มีค่าอยู่ในเกณฑ์มาตรฐานตามประกาศคณะกรรมการสิ่งแวดล้อมแห่งชาติ ฉบับที่ 15 (พ.ศ. 2540) เรื่อง กำหนดมาตรฐานเสียงโดยทั่วไป</p>	- ไม่มี	-
2. ตรวจวัดคุณภาพน้ำผิวดิน ปีละ 2 ครั้ง ในช่วงเดือนมีนาคม-เมษายน และเดือนพฤศจิกายน-ธันวาคม จำนวน 2 สถานี ได้แก่ ลำรางหนองผักบุ้ง และน้ำชุมชนเมือง โดยให้วิเคราะห์ค่า pH, Turbidity, Total Suspended Solids, Total Dissolved Solids, Total Hardness, Total Iron, Arsenic, Cadmium และ Lead	<p>- ทำการตรวจวัดคุณภาพน้ำผิวดิน ในวันที่ 29 พฤศจิกายน 2565 โดยผลการตรวจวัดของสถานีลำรางหนองผักบุ้ง มีค่าอยู่ในเกณฑ์มาตรฐานตามประกาศคณะกรรมการสิ่งแวดล้อมแห่งชาติ ฉบับที่ 8 (พ.ศ.2537) เรื่อง กำหนดมาตรฐานคุณภาพน้ำในแหล่งน้ำผิวดิน ประเภทที่ 3</p> <p>- สำหรับสถานีน้ำชุมชนเมือง ไม่สามารถเก็บตัวอย่างมาวิเคราะห์ได้ เนื่องจากน้ำแห้ง</p>	- ไม่มี	

ตารางที่ 2.3-1 (ต่อ)

เงื่อนไขตามมาตรการ	ผลการปฏิบัติตามมาตรการ	ปัญหา อุปสรรค ที่ไม่สามารถปฏิบัติ ตามมาตรการ และแนวทางแก้ไข	ภาพประกอบมาตรการ
3. ตรวจวิเคราะห์คุณภาพน้ำก่อนเสร็จสิ้นการทำเหมืองในพื้นที่บ่อเหมืองสุดท้าย โดยดัชนีที่ทำการตรวจวัด คือ pH, Turbidity, Total Suspended Solids, Total Dissolved Solids, Total Hardness, Total Iron, Arsenic, Cadmium และ Lead	- หากสิ้นสุดการทำเหมือง จะปฏิบัติตามเงื่อนไข	- ไม่มี	-
4. จัดทำป้ายแสดงผลการติดตามตรวจสอบคุณภาพสิ่งแวดล้อมและผลการปฏิบัติตามมาตรการป้องกันและแก้ไขผลกระทบสิ่งแวดล้อมที่กำหนด ติดตั้งไว้บริเวณด้านหน้าโครงการ และสำนักงานองค์การบริหารส่วนตำบลเขาหินซ้อน	- ทางโครงการได้จัดทำและติดตั้งป้ายแสดงผลการติดตามตรวจสอบคุณภาพสิ่งแวดล้อม และผลการปฏิบัติตามเงื่อนไขที่กำหนด โดยติดตั้งไว้บริเวณด้านหน้าพื้นที่โครงการและสำนักงานองค์การบริหารส่วนตำบลเขาหินซ้อน ในตำแหน่งที่สามารถมองเห็นได้ชัดเจน	- ไม่มี	<p>ป้ายประชาสัมพันธ์คุณภาพสิ่งแวดล้อม</p> 
5. ให้ผู้ถือประทานบัตรส่งรายงานผลการปฏิบัติตามมาตรการป้องกันและแก้ไขผลกระทบสิ่งแวดล้อมตามที่กรมอุตสาหกรรมพื้นฐานและการเหมืองแร่กำหนด ให้กรมอุตสาหกรรมพื้นฐานและการเหมืองแร่ทราบปีละครั้ง ตลอดอายุประทานบัตร	- มอบหมายให้บริษัท เอ บี อี เอ็น เอ็นจีเนียริงคอนซัลแตนท์ จำกัด เป็นที่ปรึกษาด้านสิ่งแวดล้อมของโครงการ และเป็นผู้จัดทำรายงานผลการปฏิบัติตามมาตรการป้องกันและแก้ไขผลกระทบสิ่งแวดล้อม เพื่อเสนอให้หน่วยงานที่เกี่ยวข้องทราบปีละ 2 ครั้ง ได้แก่ กรมอุตสาหกรรมพื้นฐานและการเหมืองแร่ (สผ.) สำนักงานอุตสาหกรรมจังหวัดฉะเชิงเทรา สำนักงานอุตสาหกรรมพื้นฐานและการเหมืองแร่เขต 6 นครราชสีมา และองค์การบริหารส่วนตำบลเขาหินซ้อน	- ไม่มี	-