เอกสารแนบ

เอกสารแนบ 1

เงื่อนไขมาตรการด้านสิ่งแวดล้อมแนบท้ายประทานบัตร

ที่ ทส ๑๐๑๐.๒/ ๖๗๑๒

สำนักงานนโยบายและแผน
ทรัพยากรธรรมชาติและสิ่งแวดล้อม
๖๐/๑ ซอยพิบูลวัฒนา ๗ ถนนพระรามที่ ๖
แขวงพญาไท เขตพญาไท กรุงเทพฯ ๑๐๔๐๐

๑๖ พฤษภาคม ๒๕๖๒

เรื่อง แจ้งผลการพิจารณารายงานการประเมินผลกระทบสิ่งแวดล้อม โครงการทำเหมืองชนิดแร่หินอุตสาหกรรมชนิดหินปูนเพื่ออุตสาหกรรมก่อสร้าง ของห้างหุ้นส่วนจำกัด เลิศวัฒนาการโยธา

เรียน หุ้นส่วนผู้จัดการ ห้างหุ้นส่วนจำกัด เลิศวัฒนาการโยธา

สิ่งที่ส่งมาด้วย ๑. สำเนาหนังสือบริษัท เอ บี อี เอ็น เอ็นจิเนียริง คอนซัลแตนท์ จำกัด ที่ E046/03/2562 ลงวันที่ ๗ มีนาคม ๒๕๖๒
๒. สำเนาหนังสือบริษัท เอ บี อี เอ็น เอ็นจิเนียริง คอนซัลแตนท์ จำกัด ที่ E095/05/2562 ลงวันที่ ๗ พฤษภาคม ๒๕๖๒
๓. มาตรการป้องกันและแก้ไขผลกระทบสิ่งแวดล้อมและมาตรการติดตามตรวจสอบผลกระทบสิ่งแวดล้อม โครงการทำเหมืองชนิดแร่หินอุตสาหกรรมชนิดหินปูน เพื่ออุตสาหกรรมก่อสร้าง ของห้างหุ้นส่วนจำกัด เลิศวัฒนาการโยธา คำขอประทานบัตรที่ ๖/๒๕๖๐ ตั้งอยู่ที่ หมู่ที่ ๒ ตำบลถ้ำใหญ่ อำเภอทุ่งสง จังหวัดนครศรีธรรมราช

ตามที่ ห้างหุ้นส่วนจำกัด เลิศวัฒนาการโยธา ได้มอบอำนาจให้บริษัท เอ บี อี เอ็น เอ็นจิเนียริง คอนซัลแตนท์ จำกัด จัดทำและเสนอรายงานการประเมินผลกระทบสิ่งแวดล้อม โครงการทำเหมืองชนิดแร่หินอุตสาหกรรมชนิดหินปูนเพื่ออุตสาหกรรมก่อสร้าง ของห้างหุ้นส่วนจำกัด เลิศวัฒนาการโยธา คำขอประทานบัตรที่ ๖/๒๕๖๐ ตั้งอยู่ที่ หมู่ที่ ๒ ตำบลถ้ำใหญ่ อำเภอทุ่งสง จังหวัดนครศรีธรรมราช ให้สำนักงานนโยบายและแผนทรัพยากรธรรมชาติและสิ่งแวดล้อม ดำเนินการตามขั้นตอนการพิจารณารายงาน รายละเอียดตามสิ่งที่ส่งมาด้วย ๑ และ ๒

สำนักงานนโยบายและแผนทรัพยากรธรรมชาติและสิ่งแวดล้อม ได้เสนอรายงานการประเมินผลกระทบสิ่งแวดล้อมดังกล่าว ให้คณะกรรมการผู้ชำนาญการพิจารณารายงานการวิเคราะห์ผลกระทบสิ่งแวดล้อม โครงการเหมืองแร่ พิจารณาในการประชุมครั้งที่ ๑๕/๒๕๖๒ เมื่อวันที่ ๑๔ พฤษภาคม ๒๕๖๒ คณะกรรมการผู้ชำนาญการฯ มีมติให้ความเห็นชอบรายงานการประเมินผลกระทบสิ่งแวดล้อม โครงการทำเหมืองชนิดแร่หินอุตสาหกรรมชนิดหินปูนเพื่ออุตสาหกรรมก่อสร้าง ของห้างหุ้นส่วนจำกัด เลิศวัฒนาการโยธา คำขอประทานบัตรที่ ๖/๒๕๖๐ ตั้งอยู่ที่ หมู่ที่ ๒ ตำบลถ้ำใหญ่ อำเภอทุ่งสง จังหวัดนครศรีธรรมราช โดยให้ปฏิบัติตามมาตรการป้องกันและแก้ไขผลกระทบสิ่งแวดล้อมและมาตรการติดตามตรวจสอบผลกระทบสิ่งแวดล้อมอย่างเคร่งครัด ดังรายละเอียดตามสิ่งที่ส่งมาด้วย ๓ และให้ประสานบริษัทที่ปรึกษาเพื่อจัดทำรายงานที่ได้รวบรวมรายละเอียดข้อมูลทั้งหมดเรียงตามลำดับการพิจารณา จำนวน ๑ ฉบับ และรายงานฉบับสมบูรณ์ที่ได้แก้ไขเพิ่มเติมตามที่คณะกรรมการผู้ชำนาญการกำหนดแล้ว จำนวน ๓ ฉบับ พร้อมทั้งจัดทำแผ่นบันทึกข้อมูลในรูปแบบ Portable Document Format (PDF File) จำนวน ๑ แผ่น และ ๘ แผ่น ตามลำดับ เสนอต่อ

สำนักงาน...

สำนักงานนโยบายฯ ภายในเวลา ๑ เดือน เพื่อใช้เป็นเอกสารอ้างอิงและส่งให้หน่วยงานที่เกี่ยวข้องต่อไป และหากได้รับอนุญาตประทานบัตรแล้ว ขอความร่วมมือส่งสำเนาใบอนุญาตพร้อมเงื่อนไขให้สำนักงานนโยบายฯ ทราบด้วย ทั้งนี้ สำนักงานนโยบายฯ ได้มีหนังสือแจ้งบริษัท เอ บี อี เอ็น เอ็นจิเนียริง คอนซัลแตนท์ จำกัด เพื่อดำเนินการในส่วนที่เกี่ยวข้องต่อไปด้วยแล้ว

จึงเรียนมาเพื่อโปรดพิจารณา

ขอแสดงความนับถือ

สุโข อุบลทิพย์

(นายสุโข อุบลทิพย์)
รองเลขาธิการฯ ปฏิบัติราชการแทน
เลขาธิการสำนักงานนโยบายและแผนทรัพยากรธรรมชาติและสิ่งแวดล้อม

กองวิเคราะห์ผลกระทบสิ่งแวดล้อม
โทร. ๐ ๒๒๖๕ ๖๕๐๐ ต่อ ๖๗๘๘
โทรสาร ๐ ๒๒๖๕ ๖๖๑๖

สิ่งที่ส่งมาด้วย ๑

บริษัท เอ บี อี เอ็น เอ็นจิเนียริง คอนซัลแตนท์ จำกัด
A B E N ENGINEERING CONSULTANTS CO., LTD.

14/21-22 หมู่ที่ 15 โครงการคาสเคด บางนา ตำบลบางแก้ว อำเภอบางพลี จังหวัดสมุทรปราการ 10540 โทรศัพท์ 0-2138-3658-59 โทรสาร 0-2138-3659
14/21-22, Moo.15 Cascade Bangna, Bang kaew, Bangplee, Samut Prakarn 10540 Tel: 0-2138-3658-59 Fax: 0-2138-3659

สำนักงานนโยบายและแผน
ทรัพยากรธรรมชาติและสิ่งแวดล้อม
เลขที่ 3805 วันที่ 8 มี.ค. 2562
เวลา 15.12 ผู้รับ ลักษณา

ที่ E046/03/2562

7 มีนาคม 2562

524 8 มี.ค. 2562
16.11

เรื่อง นำส่งรายงานการประเมินผลกระทบสิ่งแวดล้อม

เรียน เลขาธิการสำนักงานนโยบายและแผนทรัพยากรธรรมชาติและสิ่งแวดล้อม

สิ่งที่ส่งมาด้วย 1. หนังสือมอบอำนาจ ลงวันที่ 21 กุมภาพันธ์ 2562
2. รายงานการประเมินผลกระทบสิ่งแวดล้อม จำนวน 15 เล่ม

ตามหนังสือมอบอำนาจ ลงวันที่ 21 กุมภาพันธ์ 2562 ให้บริษัท เอ บี อี เอ็น เอ็นจิเนียริง คอนซัลแตนท์ จำกัด เป็นผู้ดำเนินการจัดส่งรายงานการประเมินผลกระทบสิ่งแวดล้อม โครงการทำเหมืองชนิดแร่หินอุตสาหกรรมชนิดหินปูน เพื่ออุตสาหกรรมก่อสร้าง ของห้างหุ้นส่วนจำกัด เลิศวัฒนาการโยธา คำขอประทานบัตรที่ 6/2560 ตั้งอยู่ที่ หมู่ที่ 2 ตำบลถ้ำใหญ่ อำเภอทุ่งสง จังหวัดนครศรีธรรมราช นั้น

บริษัทฯ ใคร่ขอส่งรายงานดังกล่าวเพื่อให้คณะกรรมการผู้ชำนาญการพิจารณารายงานการวิเคราะห์ผลกระทบสิ่งแวดล้อมพิจารณาให้ความเห็นชอบ

จึงเรียนมาเพื่อโปรดพิจารณา

ขอแสดงความนับถือ

(นายกล้า มณีโชติ)
กรรมการผู้จัดการ

ABEN ENGINEERING CONSULTANTS CO.,LTD.

สำเนาถูกต้อง
(นางสาวนะลีวรรณ์ เทศจำปา)
เจ้าหน้าที่ธุรการชำนาญงาน

สำนักงานนโยบายและแผน
ทรัพยากรธรรมชาติและสิ่งแวดล้อม
เลขที่ 7020 วันที่ ๗ พ.ค. ๒๕๖๒
เวลา 16.11 ผู้รับ ลักษณา
สิ่งที่ส่งมาด้วย ๒

ABEN
บริษัท เอ บี อี เอ็น เอ็นจิเนียริง คอนซัลแตนท์ จำกัด
A B E N ENGINEERING CONSULTANTS CO., LTD.

14/21-22 หมู่ที่ 15 โครงการคาสเคด บางนา ตำบลบางแก้ว อำเภอบางพลี จังหวัดสมุทรปราการ 10540 โทรศัพท์ 0-2138-3658-59 โทรสาร 0-2138-3659
14/21-22, Moo.15 Cascade Bangna, Bangkaew, Bangplee, Samut Prakarn 10540 Tel: 0-2138-3658-59 Fax: 0-2138-3659

ที่ E095/05/2562

กองวิเคราะห์ผลกระทบสิ่งแวดล้อม
เลขที่ 961 วันที่ 7 พ.ค. 2562
เวลา 16.30 ผู้รับ ก

7 พฤษภาคม 2562

เรื่อง นำส่งรายงานการประเมินผลกระทบสิ่งแวดล้อม ฉบับแก้ไขเพิ่มเติม ครั้งที่ 1

เรียน เลขาธิการสำนักงานนโยบายและแผนทรัพยากรธรรมชาติและสิ่งแวดล้อม

สิ่งที่ส่งมา รายงานการประเมินผลกระทบสิ่งแวดล้อม ฉบับแก้ไขเพิ่มเติม ครั้งที่ 1 จำนวน 15 เล่ม และแผ่นบันทึกข้อมูล CD จำนวน 2 แผ่น

ตามที่บริษัท เอ บี อี เอ็น เอ็นจิเนียริง คอนซัลแตนท์ จำกัด ได้เป็นที่ปรึกษาและจัดทำรายงานการประเมินผลกระทบสิ่งแวดล้อม โครงการทำเหมืองชนิดแร่หินอุตสาหกรรมชนิดหินปูน เพื่ออุตสาหกรรมก่อสร้าง ของห้างหุ้นส่วนจำกัด เลิศวัฒนาการโยธา คำขอประทานบัตรที่ 6/2560 ตั้งอยู่ที่ หมู่ที่ 2 ตำบลถ้ำใหญ่ อำเภอทุ่งสง จังหวัดนครศรีธรรมราช นั้น และคณะกรรมการผู้ชำนาญการพิจารณารายงานการวิเคราะห์ผลกระทบสิ่งแวดล้อม โครงการเหมืองแร่ พิจารณารายงานในการประชุมครั้งที่ 11/2562 เมื่อวันที่ 9 เมษายน 2562 มีมติเลื่อนรายงานฉบับดังกล่าว โดยเห็นควรให้แก้ไขและเพิ่มเติมข้อมูลรายละเอียดในรายงานให้ครบถ้วนสมบูรณ์

บริษัทฯ ใคร่ขอส่งรายงานการประเมินผลกระทบสิ่งแวดล้อม ฉบับแก้ไขเพิ่มเติม ครั้งที่ 1 และขอนำส่งมาพร้อมหนังสือฉบับนี้เพื่อประกอบการพิจารณา

จึงเรียนมาเพื่อโปรดพิจารณา

ขอแสดงความนับถือ

(นายกล้า มณีโชติ)
กรรมการผู้จัดการ

ABEN ENGINEERING CONSULTANTS CO.,LTD.

สำเนาถูกต้อง

(นางสาวมะลิวรรณ์ เทศจำปา)
เจ้าพนักงานธุรการชำนาญงาน

EA 09 ทย. 1023

สิ่งที่ส่งมาด้วย ๙

มาตรการป้องกันและแก้ไขผลกระทบสิ่งแวดล้อม

และมาตรการติดตามตรวจสอบผลกระทบสิ่งแวดล้อม

โครงการทำเหมืองชนิดแร่หินอุตสาหกรรมชนิดหินปูน

เพื่ออุตสาหกรรมก่อสร้าง ของห้างหุ้นส่วนจำกัด เลิศวัฒนาการโยธา

คำขอประทานบัตรที่ 6/2560

ตั้งอยู่ที่ หมู่ที่ 2 ตำบลถ้ำใหญ่ อำเภอทุ่งสง จังหวัดนครศรีธรรมราช

ห้างหุ้นส่วนจำกัด เลิศวัฒนาการโยธา

เลขที่ 59 ถนนทุ่งสง-ห้วยยอด ตำบลปากแพรก อำเภอทุ่งสง

จังหวัดนครศรีธรรมราช 80110

สำนักงานนโยบายและแผนทรัพยากรธรรมชาติและสิ่งแวดล้อม

ห้างหุ้นส่วนจำกัด เลิศวัฒนาการโยธา

เลขที่ 59 ถ.ทุ่งสง - ห้วยยอด ตำบลปากแพรก อำเภอทุ่งสง จังหวัดนครศรีธรรมราช 80110

หนังสือแสดงเจตจำนง

โดยหนังสือแสดงเจตจำนงฉบับนี้ข้าพเจ้า ห้างหุ้นส่วนจำกัด เลิศวัฒนาการโยธา สำนักงานใหญ่ตั้งอยู่เลขที่ 59 ถนนทุ่งสง-ห้วยยอด ตำบลปากแพรก อำเภอทุ่งสง จังหวัดนครศรีธรรมราช 80110 โดยนางสาวเยาวมาศ เลิศวนวัฒนา หุ้นส่วนผู้จัดการ ผู้มีอำนาจลงนามผูกพันนิติบุคคล ยินดีปฏิบัติตามเงื่อนไขมาตรการป้องกันและแก้ไขผลกระทบสิ่งแวดล้อม และมาตรการติดตามตรวจสอบผลกระทบสิ่งแวดล้อม ตามที่ปรากฏในรายงานการประเมินผลกระทบสิ่งแวดล้อม โครงการทำเหมืองชนิดแร่หินอุตสาหกรรมชนิดหินปูน เพื่ออุตสาหกรรมก่อสร้าง ของห้างหุ้นส่วนจำกัด เลิศวัฒนาการโยธา คำขอประทานบัตรที่ 6/2560 ตั้งอยู่ที่ หมู่ที่ 2 ตำบลถ้ำใหญ่ อำเภอทุ่งสง จังหวัดนครศรีธรรมราช และตามที่หน่วยงานราชการที่เกี่ยวข้องกำหนด

เพื่อเป็นหลักฐานจึงได้ลงลายมือชื่อพร้อมประทับตราห้างฯ ไว้เป็นหลักฐาน

ห้างหุ้นส่วนจำกัด เลิศวัฒนาการโยธา
59 ถ.ทุ่งสง-ห้วยยอด
อ.ทุ่งสง จ.นครศรีธรรมราช
โทร. 411918

ลงชื่อ.....

(นางสาวเยาวมาศ เลิศวนวัฒนา)

หุ้นส่วนผู้จัดการ

ของห้างหุ้นส่วนจำกัด เลิศวัฒนาการโยธา

ตารางที่ 1 มาตรการป้องกันและแก้ไขผลกระทบสิ่งแวดล้อมที่กำหนดไว้ในรายงานการประเมินผลกระทบสิ่งแวดล้อม

ตารางที่ 1-1 มาตรการป้องกันและแก้ไขผลกระทบสิ่งแวดล้อมทั่วไป

ทรัพยากรสิ่งแวดล้อม	มาตรการป้องกันและแก้ไขผลกระทบสิ่งแวดล้อม	สถานที่ดำเนินงาน	ระยะเวลาดำเนินการ	งบประมาณ (บาท)	ผู้รับผิดชอบ
ระยะดำเนินการทำเหมือง และสิ้นสุดการทำเหมือง	1. ให้มีจุดรับเรื่องราวร้องทุกข์ความเดือดร้อนของประชาชนที่เกิดจากกิจกรรมการทำเหมืองแร่และกิจกรรมที่เกี่ยวข้อง และกรณีมีผู้ร้องเรียนผู้ถือประทานบัตรจะต้องดำเนินการแก้ไขและให้ความช่วยเหลือด้วยความเป็นธรรม	- บริเวณที่ทำการผู้ใหญ่หมู่ที่ 2 บ้านไสใหญ่ - เทศบาลตำบลถ้ำใหญ่	- ตั้งแต่เปิดทำเหมืองจนสิ้นอายุประทานบัตร	-	- ห้างหุ้นส่วนจำกัด เลิศวัฒนาการโยธา
	2. ให้ทำการปรับปรุงฟื้นฟูพื้นที่โครงการที่ผ่านการทำเหมืองแร่แล้ว และพื้นที่สิ้นสุดการใช้ประโยชน์แล้วตามแผนงานการฟื้นฟูพื้นที่ผ่านการทำเหมืองแร่ ที่ได้เสนอไว้ในรายงานการประเมินผลกระทบสิ่งแวดล้อม **(เอกสารแนบท้าย)** พร้อมทั้งให้รายงานผลการดำเนินงานให้สำนักงานนโยบายและแผนทรัพยากรธรรมชาติและสิ่งแวดล้อม และกรมอุตสาหกรรมพื้นฐานและการเหมืองแร่ทราบทุกปี	- บริเวณพื้นที่โครงการ	- ตั้งแต่เปิดทำเหมืองจนสิ้นอายุประทานบัตร	- ตามแผนการฟื้นฟูพื้นที่ผ่านการทำเหมืองแร่	- ห้างหุ้นส่วนจำกัด เลิศวัฒนาการโยธา
	3. ให้วางวงเงินหลักประกันตามประกาศคณะกรรมการแร่เรื่อง การกำหนดวงเงินและการจัดทำประกันภัยความรับผิดชอบต่อชีวิต ร่างกาย ทรัพย์สินของบุคคลภายนอก พ.ศ.2562 ดังนี้	- บริเวณพื้นที่โครงการและใกล้เคียง	- ตั้งแต่เปิดทำเหมืองจนสิ้นอายุประทานบัตร	-	- ห้างหุ้นส่วนจำกัด เลิศวัฒนาการโยธา

ลงนาม.....

(นางสาวเยาวมาศ เลิศวนวัฒนา)

ผู้มีอำนาจลงนามของห้างหุ้นส่วนจำกัด เลิศวัฒนาการโยธา

ลงนาม.....กล้า มณีโชติ..... รับรองจำนวนหน้า 1/70

(นายกล้า มณีโชติ)

บุคคลธรรมดาผู้มีสิทธิ์จัดทำรายงาน/กรรมการผู้จัดการ

บริษัท เอ บี อี เอ็น เอ็นจิเนียริง คอนซัลแตนท์ จำกัด

ABEN ENGINEERING CONSULTANTS CO.,LTD.

ตารางที่ 1-1 มาตรการป้องกันและแก้ไขผลกระทบสิ่งแวดล้อมทั่วไป (ต่อ)

ทรัพยากรสิ่งแวดล้อม	มาตรการป้องกันและแก้ไขผลกระทบสิ่งแวดล้อม	สถานที่ดำเนินงาน	ระยะเวลาดำเนินการ	งบประมาณ (บาท)	ผู้รับผิดชอบ
	3.1 วางวงเงินหลักประกันสำหรับการฟื้นฟูสภาพพื้นที่การทำเหมืองตลอดอายุโครงการตามแผนการฟื้นฟูสภาพพื้นที่การทำเหมืองในมาตรการป้องกันและแก้ไขผลกระทบสิ่งแวดล้อมที่กำหนดไว้ในรายงานการประเมินผลกระทบสิ่งแวดล้อมของแต่ละโครงการที่ได้รับความเห็นชอบจากคณะกรรมการผู้ชำนาญการพิจารณารายงาน 3.2 วางวงเงินหลักประกันสำหรับการเยียวยาผู้ได้รับผลกระทบจากการทำเหมืองของแต่ละโครงการจำนวนห้าแสนบาท การวางหลักประกันตาม (3.1) และ (3.2) ให้วางหลักประกันเป็นงวด (รายปี) โดยงวดแรกต้องวางร้อยละสามสิบของวงเงินหลักประกันทั้งหมด ก่อนได้รับอนุญาตให้เปิดการทำเหมืองและงวดต่อไปให้วางงวดละเท่า ๆ กัน ไม่เกินเจ็ดงวด				

ลงนาม.....
(นางสาวเยาวมาศ เลิศวนวัฒนา)
ผู้มีอำนาจลงนามของห้างหุ้นส่วนจำกัด เลิศวัฒนาการโยธา

ลงนาม..... รับรองจำนวนหน้า 2/70
(นายกล้า มณีโชติ)
บุคคลธรรมดาผู้มีสิทธิ์จัดทำรายงาน/กรรมการผู้มีอำนาจ
บริษัท เอ บี อี เอ็น เอ็นจิเนียริง คอนซัลแตนท์ จำกัด

ABEN ENGINEERING CONSULTANTS CO.,LTD.

บทที่ 2

ตารางที่ 1-1 มาตรการป้องกันและแก้ไขผลกระทบสิ่งแวดล้อมทั่วไป (ต่อ)

ทรัพยากรสิ่งแวดล้อม	มาตรการป้องกันและแก้ไขผลกระทบสิ่งแวดล้อม	สถานที่ดำเนินงาน	ระยะเวลาดำเนินการ	งบประมาณ (บาท)	ผู้รับผิดชอบ
	4. ผู้ถือประทานบัตรจะต้องจัดทำประกันภัยความรับผิดต่อชีวิต ร่างกาย ทรัพย์สินของบุคคลภายนอกกับนิติบุคคลที่ได้ใบอนุญาตประกอบธุรกิจประกันภัยที่จดทะเบียนในราชอาณาจักรตามประกาศคณะกรรมการแร่ เรื่อง การกำหนดวงเงินและการจัดทำประกันภัยความรับผิดชอบต่อชีวิต ร่างกาย ทรัพย์สินของบุคคลภายนอก พ.ศ.2562 และจะต้องทำหลักประกันดังกล่าวให้มีระยะเวลาครอบคลุมต่อเนื่องตลอดอายุประทานบัตร ให้มีจำนวนเงินเอาประกันภัยสำหรับความเสียหายที่เกิดขึ้นต่อครั้ง สำหรับการเสียชีวิต ทุพพลภาพถาวรสิ้นเชิง หรือค่ารักษาพยาบาล และความเสียหายต่อทรัพย์สินของผู้ได้รับความเสียหายในวงเงินประกันไม่น้อยกว่าห้าล้านบาท	- บริเวณพื้นที่โครงการ	- ตั้งแต่เปิดทำเหมืองจนสิ้นอายุประทานบัตร	- อยู่ในงบดำเนินงานของโครงการ	- ห้างหุ้นส่วนจำกัด เลิศวัฒนาการโยธา
	5. ให้ปฏิบัติตามมติคณะกรรมการสิ่งแวดล้อมแห่งชาติ ตามการประชุมครั้งที่ 5/2561 เมื่อวันที่ 3 ตุลาคม พ.ศ.2561 การเปลี่ยนแปลงรายละเอียดของโครงการหรือกิจการที่ต้องจัดทำรายงานการประเมินผลกระทบสิ่งแวดล้อมตามมาตรา 48 แห่งพระราชบัญญัติส่งเสริมและ	- บริเวณพื้นที่โครงการและชุมชนใกล้เคียง	- ตั้งแต่เปิดทำเหมืองจนสิ้นอายุประทานบัตร	- รายละเอียดตามมาตรการติดตามตรวจสอบผลกระทบสิ่งแวดล้อม	- ห้างหุ้นส่วนจำกัด เลิศวัฒนาการโยธา

ลงนาม.....
(นางสาวเยาวมาศ เลิศวนรัฒนา)
ผู้มีอำนาจลงนามผูกพันห้างหุ้นส่วนจำกัด เลิศวัฒนาการโยธา

ลงนาม..... รับรองจำนวนหน้า 3/70
(นายกล้า มณีโชติ)
บุคคลธรรมดาผู้มีสิทธิ์จัดทำรายงาน/กรรมการผู้มีอำนาจ
บริษัท เอ บี อี เอ็น เอ็นจิเนียริง คอนซัลแตนท์ จำกัด

ABEN ENGINEERING CONSULTANTS CO.,LTD.

หน้า 3

ตารางที่ 1-1 มาตรการป้องกันและแก้ไขผลกระทบสิ่งแวดล้อมทั่วไป (ต่อ)

ทรัพยากรสิ่งแวดล้อม	มาตรการป้องกันและแก้ไขผลกระทบสิ่งแวดล้อม	สถานที่ดำเนินงาน	ระยะเวลาดำเนินการ	งบประมาณ (บาท)	ผู้รับผิดชอบ
	รักษาคุณภาพสิ่งแวดล้อมแห่งชาติ (ฉบับที่ 2) พ.ศ.2561 เมื่อคณะกรรมการผู้ชำนาญการพิจารณารายงานให้ความเห็นชอบรายงานการประเมินผลกระทบสิ่งแวดล้อมแล้ว ภายหลังที่ได้รับอนุมัติหรืออนุญาตจากเจ้าหน้าที่ตามกฎหมายที่เกี่ยวข้องแล้ว และมีความจำเป็นต้องเปลี่ยนแปลงรายละเอียดโครงการ หรือมาตรการป้องกันและแก้ไขผลกระทบสิ่งแวดล้อม หรือมาตรการติดตามตรวจสอบผลกระทบสิ่งแวดล้อม ให้แตกต่างไปจากที่ได้เสนอไว้ในรายงานการประเมินผลกระทบสิ่งแวดล้อม ตามที่คณะกรรมการผู้ชำนาญการฯ ได้ให้ความเห็นชอบไปแล้วให้เป็นหน้าที่ของหน่วยงานที่มีอำนาจหน้าที่ในการพิจารณาอนุมัติ หรืออนุญาต ให้ดำเนินโครงการตามกฎหมายเป็นผู้พิจารณา 5.1 หากเห็นว่าการแก้ไขเปลี่ยนแปลงรายละเอียดโครงการ หรือมาตรการป้องกันและแก้ไขผลกระทบสิ่งแวดล้อม หรือมาตรการติดตามตรวจสอบผลกระทบสิ่งแวดล้อมดังกล่าว ไม่กระทบต่อสาระสำคัญของการ				

ลงนาม.....

(นางสาวเยาวมาศ เลิศวัฒนา)

ผู้มีอำนาจลงนามของห้างหุ้นส่วนจำกัด เลิศวัฒนาการโยธา

ลงนาม.....

(นายกล้า มณีโชติ)

บุคคลธรรมดาผู้มีสิทธิ์จัดทำรายงาน/กรรมการผู้จัดการ

บริษัท เอ บี อี เอ็น เอ็นจิเนียริง คอนซัลแตนท์ จำกัด

ตารางที่ 1-1 มาตรการป้องกันและแก้ไขผลกระทบสิ่งแวดล้อมทั่วไป (ต่อ)

ทรัพยากรสิ่งแวดล้อม	มาตรการป้องกันและแก้ไขผลกระทบสิ่งแวดล้อม	สถานที่ดำเนินงาน	ระยะเวลาดำเนินการ	งบประมาณ (บาท)	ผู้รับผิดชอบ
	ประเมินผลกระทบสิ่งแวดล้อมในรายงานการประเมินผลกระทบสิ่งแวดล้อม และเป็นมาตรการที่เกิดผลดีต่อสิ่งแวดล้อมมากกว่า หรือเทียบเท่ามาตรการที่กำหนดไว้ในรายงานการประเมินผลกระทบสิ่งแวดล้อม ที่ผ่านการพิจารณาให้ความเห็นชอบจากคณะกรรมการผู้ชำนาญการฯ แล้วให้หน่วยงานที่มีอำนาจอนุมัติ หรืออนุญาต รับจดแจ้งการปรับปรุงแก้ไขเปลี่ยนแปลงดังกล่าว ให้เป็นไปตามหลักเกณฑ์ และเงื่อนไขที่กำหนดไว้ในกฎหมายนั้นๆ ต่อไป พร้อมกับให้จัดทำสำเนาการปรับปรุงแก้ไขมาตรการป้องกันแก้ไขผลกระทบสิ่งแวดล้อม หรือมาตรการติดตามตรวจสอบผลกระทบสิ่งแวดล้อมที่รับจดแจ้งไว้ ส่งให้สำนักงานนโยบายและแผนทรัพยากรธรรมชาติและสิ่งแวดล้อมเพื่อทราบ 5.2 หากหน่วยงานที่มีอำนาจในการอนุมัติ หรืออนุญาตหรือหน่วยงานเจ้าของโครงการแล้วแต่กรณีมีความเห็นว่า การปรับปรุงแก้ไขรายละเอียดโครงการหรือ				

ลงนาม.....
(นางสาวเยาวมาศ เลิศวัฒนา)
ผู้มีอำนาจลงนามของห้างหุ้นส่วนจำกัด เลิศวัฒนาการโยธา

ลงนาม.....
(นายกล้า มณีโชติ)
บุคคลธรรมดาผู้มีสิทธิ์จัดทำรายงาน กรรมการผู้จัดการ
บริษัท เอ บี อี เอ็น เอ็นจิเนียริง คอนซัลแตนท์ จำกัด

ตารางที่ 1-1 มาตรการป้องกันและแก้ไขผลกระทบสิ่งแวดล้อมทั่วไป (ต่อ)

ทรัพยากรสิ่งแวดล้อม	มาตรการป้องกันและแก้ไขผลกระทบสิ่งแวดล้อม	สถานที่ดำเนินงาน	ระยะเวลาดำเนินการ	งบประมาณ (บาท)	ผู้รับผิดชอบ
	มาตรการนั้นๆ อาจกระทบต่อสาระสำคัญในรายงานการประเมินผลกระทบสิ่งแวดล้อมที่ได้รับความเห็นชอบจากคณะกรรมการผู้ชำนาญการฯ ให้หน่วยงานที่มีอำนาจในการอนุมัติ หรืออนุญาต จัดส่งรายงานการปรับปรุงแก้ไขรายละเอียดโครงการ หรือมาตรการป้องกันและแก้ไขผลกระทบสิ่งแวดล้อม หรือมาตรการติดตามตรวจสอบผลกระทบสิ่งแวดล้อม ให้สำนักงานนโยบายและแผนทรัพยากรธรรมชาติและสิ่งแวดล้อม เพื่อเสนอให้คณะกรรมการผู้ชำนาญการฯ คณะที่เกี่ยวข้องพิจารณา ให้ความเห็นชอบประกอบก่อนการเปลี่ยนแปลงหรือปรับปรุงมาตรการดังกล่าว และเมื่อโครงการหรือกิจการมีการเปลี่ยนแปลงรายละเอียด หรือปรับปรุงแก้ไขมาตรการป้องกันและแก้ไขผลกระทบสิ่งแวดล้อม และมาตรการติดตามตรวจสอบผลกระทบสิ่งแวดล้อมตามที่คณะกรรมการผู้ชำนาญการฯ ให้ความเห็นชอบประกอบแล้ว หน่วยงานที่มีอำนาจในการอนุมัติ หรืออนุญาต				

ลงนาม.....
(นางสาวเยาวมาศ เลิศวัฒนา)
ผู้มีอำนาจลงนามของห้างหุ้นส่วนจำกัด เลิศวัฒนาการโยธา

ลงนาม..... รับรองจำนวนหน้า 6/70
(นายกล้า มณีโชติ)
บุคคลธรรมดาผู้มีสิทธิ์จัดทำรายงาน/กรรมการผู้จัดการ
บริษัท เอ บี อี เอ็น เอ็นจิเนียริง คอนซัลแตนท์ จำกัด

ตารางที่ 1-1 มาตรการป้องกันและแก้ไขผลกระทบสิ่งแวดล้อมทั่วไป (ต่อ)

ทรัพยากรสิ่งแวดล้อม	มาตรการป้องกันและแก้ไขผลกระทบสิ่งแวดล้อม	สถานที่ดำเนินงาน	ระยะเวลาดำเนินการ	งบประมาณ (บาท)	ผู้รับผิดชอบ
	ต้องแจ้งผลการแก้ไขเปลี่ยนแปลงดังกล่าวให้สำนักงานนโยบายและแผนทรัพยากร ธรรมชาติและสิ่งแวดล้อมทราบด้วย				
	6. ในระหว่างการทำเหมืองหากขุดพบโบราณวัตถุ หรือร่องรอยโบราณคดี ไม่ว่าเป็นภาพเขียนสีหรืออื่นๆ ที่มีความสำคัญทางประวัติศาสตร์จะต้องรายงานและขอความร่วมมือกรมศิลปากร หรือสำนักศิลปากรในท้องที่เข้าไปดำเนินการตรวจสอบพื้นที่ ทั้งนี้ในระหว่างการสำรวจจะต้องหยุดการทำเหมืองชั่วคราวและหากพิสูจน์แล้วว่าเป็นแหล่งโบราณคดี ผู้ถือประทานบัตรจะต้องปฏิบัติตามเงื่อนไขของหน่วยงานที่เกี่ยวข้องโดยไม่มีข้อเรียกร้องใดๆ	- บริเวณพื้นที่โครงการ	- สิ้นอายุประทานบัตร	- รายละเอียดตามมาตรการติดตามตรวจสอบผลกระทบสิ่งแวดล้อม	- ห้างหุ้นส่วนจำกัด เลิศวัฒนาการโยธา
	7. ให้ผู้ดำเนินการ หรือผู้ขออนุญาต เสนอรายงานผลการปฏิบัติตามมาตรการป้องกันและแก้ไขผลกระทบสิ่งแวดล้อม และมาตรการติดตามตรวจสอบผลกระทบสิ่งแวดล้อม เป็นเอกสารพร้อมกับข้อมูลที่เป็นไฟล์อิเล็กทรอนิคส์ที่บันทึกบนอุปกรณ์ตามรูปแบบที่สำนักงานนโยบายและแผนทรัพยากรธรรมชาติและสิ่งแวดล้อม	- บริเวณพื้นที่โครงการ	- สิ้นอายุประทานบัตร	- รายละเอียดตามมาตรการติดตามตรวจสอบผลกระทบสิ่งแวดล้อม	- ห้างหุ้นส่วนจำกัด เลิศวัฒนาการโยธา

ลงนาม.....
(นางสาวเยาวมาศ เลิศวัฒนา)
ผู้มีอำนาจลงนามของห้างหุ้นส่วนจำกัด เลิศวัฒนาการโยธา

ลงนาม.....
(นายกล้า มณีโชติ)
บุคคลธรรมดาผู้มีสิทธิ์จัดทำรายงาน/กรรมการผู้จัดการ
บริษัท เอ บี อี เอ็น เอ็นจิเนียริง คอนซัลแตนท์ จำกัด

บทที่ 7

ตารางที่ 1-1 มาตรการป้องกันและแก้ไขผลกระทบสิ่งแวดล้อมทั่วไป (ต่อ)

ทรัพยากรสิ่งแวดล้อม	มาตรการป้องกันและแก้ไขผลกระทบสิ่งแวดล้อม	สถานที่ดำเนินงาน	ระยะเวลาดำเนินการ	งบประมาณ (บาท)	ผู้รับผิดชอบ
	กำหนด ต่อหน่วยงานของรัฐซึ่งมีอำนาจอนุญาตตามกฎหมายให้ดำเนินโครงการหรือกิจการอันเป็นกิจกรรมหลักที่ต้องจัดทำรายงานการประเมินผลกระทบสิ่งแวดล้อม ณ สำนักงานของหน่วยงานของรัฐ ทราบอย่างน้อยปีละ 2 ครั้ง				

ลงนาม.....
(นายวสวเยาวมาศ เลิศวนวัฒนา)
ผู้มีอำนาจลงนามผูกพันห้างหุ้นส่วนจำกัด เลิศวัฒนาการโยธา

ลงนาม..... รับรองจำนวนหน้า 8/70
(นายกล้า มณีโชติ)
บุคคลธรรมดาผู้มีสิทธิ์จัดทำรายงาน/กรรมการผู้มีอำนาจ
บริษัท เอ บี อี เอ็น เอ็นจิเนียริง คอนซัลแตนท์ จำกัด

ABEN ENGINEERING CONSULTANTS CO.,LTD.

ตารางที่ 1-2 มาตรการป้องกันและแก้ไขผลกระทบสิ่งแวดล้อมของโครงการ

ทรัพยากรสิ่งแวดล้อม	มาตรการป้องกันและแก้ไขผลกระทบสิ่งแวดล้อม	สถานที่ดำเนินงาน	ระยะเวลาดำเนินการ	งบประมาณ (บาท)	ผู้รับผิดชอบ
1. สภาพภูมิประเทศ	1.1 กำหนดขอบเขตพื้นที่บริเวณที่ทำการปรับระดับให้มีความเหมาะสมต่อการใช้งาน เพื่อรองรับกิจกรรมตามแผนผังทำเหมืองและกำหนดพื้นที่เว้นการทำเหมืองระยะ 10 ม. และให้เว้นการทำเหมืองบริเวณเขตประทานบัตรด้านทิศตะวันตกเฉียงเหนือระหว่างหมุดหลักฐานที่ 2, 3 โดยให้พื้นที่ไม่มีกิจกรรมการทำเหมืองเป็นพื้นที่กันชนเพื่อเป็นการรักษาสภาพภูมิประเทศเดิมไว้ **(รูปที่ 1 ถึง รูปที่ 13)**	- บริเวณพื้นที่โครงการและบริเวณพื้นที่ทำเหมือง	- ตลอดระยะดำเนินการและตลอดอายุประทานบัตร	-	- ห้างหุ้นส่วนจำกัด เลิศวัฒนาการโยธา
	1.2 ก่อนเริ่มทำเหมืองในช่วงต่อไปให้โครงการทำการรังวัดปักแนวเขตเว้นการทำเหมือง และให้บันทึกข้อมูลพิกัดทางภูมิศาสตร์เพื่อใช้ในการอ้างอิงสำหรับป้องกันการเดินหน้าเหมืองเข้ามาในพื้นที่แนวเว้นเขตการทำเหมือง	- บริเวณพื้นที่โครงการ	- ก่อนเริ่มทำเหมืองและตลอดอายุประทานบัตร	- อยู่ในงบดำเนินงานของโครงการ	- ห้างหุ้นส่วนจำกัด เลิศวัฒนาการโยธา
	1.3 ให้ทำการปักเสาคอนกรีต เหล็ก หรือวัสดุอื่นๆ ตามความเหมาะสม ในบริเวณแนวเขตเว้นการทำเหมือง เพื่อใช้เป็นจุดสังเกตในการปฏิบัติงาน รวมทั้งใช้อ้างอิงในการตรวจสอบการทำเหมืองต่อไป	- บริเวณพื้นที่โครงการ	- ตลอดระยะดำเนินการและตลอดอายุประทานบัตร	- อยู่ในงบดำเนินงานของโครงการ	- ห้างหุ้นส่วนจำกัด เลิศวัฒนาการโยธา

ลงนาม.....
(นางสาวเยาวมาศ เลิศวนวัฒนา)
ผู้มีอำนาจลงนามของห้างหุ้นส่วนจำกัด เลิศวัฒนาการโยธา

ลงนาม..... รับรองจำนวนหน้า 9/70
(นายกล้า มณีโชติ)
บุคคลธรรมดาผู้มีสิทธิ์จัดทำรายงาน/กรรมการผู้มีอำนาจ
บริษัท เอ บี อี เอ็น เอ็นจิเนียริง คอนซัลแตนท์ จำกัด

ABEN ENGINEERING CONSULTANTS CO.,LTD.

ตารางที่ 1-2 มาตรการป้องกันและแก้ไขผลกระทบสิ่งแวดล้อมของโครงการ (ต่อ)

ทรัพยากรสิ่งแวดล้อม	มาตรการป้องกันและแก้ไขผลกระทบสิ่งแวดล้อม	สถานที่ดำเนินงาน	ระยะเวลาดำเนินการ	งบประมาณ (บาท)	ผู้รับผิดชอบ
	1.4 ให้ตัดฟันต้นไม้และเปิดพื้นที่เฉพาะบริเวณที่ทำการเปิดหน้าเหมืองเท่านั้น พื้นที่ที่ไม่มีกิจกรรมการทำเหมืองและกิจกรรมที่เกี่ยวข้องให้รักษาสภาพภูมิประเทศเดิมไว้ และดูแลรักษาพันธุ์ไม้เดิมรวมทั้งปลูกต้นไม้เพิ่มเติมหากพบต้นไม้ล้มตายลงเพื่อเป็นแนวกันชนและป้องกันผลกระทบในด้านต่างๆ	- บริเวณพื้นที่โครงการและบริเวณพื้นที่ทำเหมือง	- ตลอดระยะดำเนินการและตลอดอายุประทานบัตร	- อยู่ในงบดำเนินงานของโครงการ	- ห้างหุ้นส่วนจำกัด เลิศวัฒนาการโยธา
	1.5 หน้าเหมืองตามแผนผังโครงการกำหนดอย่างเคร่งครัด โดยเปิดทำเหมืองในลักษณะขั้นบันได กำหนดให้ขั้นบันไดสูงไม่เกิน 10 ม. และมีความกว้างของแต่ละขั้นไม่น้อยกว่า 10 ม. ความลาดชันรวมของหน้าเหมืองไม่เกิน 45 องศา	-บริเวณพื้นที่ทำเหมือง	-ตลอดระยะดำเนินการและตลอดอายุประทานบัตร	-อยู่ในงบดำเนินงานของโครงการ	-ห้างหุ้นส่วนจำกัด เลิศวัฒนาการโยธา
	1.6 การขยายหน้าเหมืองให้กระทำในขอบเขตการผลิตแร่ในแต่ละช่วงเพื่อลดการเปลี่ยนแปลงสภาพภูมิประเทศอย่างรวดเร็ว	-บริเวณพื้นที่ทำเหมือง	-ตลอดระยะดำเนินการและตลอดอายุประทานบัตร	-อยู่ในงบดำเนินงานของโครงการ	-ห้างหุ้นส่วนจำกัด เลิศวัฒนาการโยธา
	1.7 แร่ที่ผลิตได้จากหน้าเหมืองจะต้องขนออกจากหน้าเหมือง และเก็บเศษดินและเศษหินก่อนที่จะมีการระเบิดในครั้งต่อไป	-บริเวณพื้นที่โครงการ	-ตลอดระยะดำเนินการและตลอดอายุประทานบัตร	-	-ห้างหุ้นส่วนจำกัด เลิศวัฒนาการโยธา

ลงนาม.....
(นายสายยา มาศ เลิศวนวัฒนา)
ผู้มีอำนาจลงนามของห้างหุ้นส่วนจำกัด เลิศวัฒนาการโยธา

ลงนาม..... รับรองจำนวนหน้า 10/70
(นายกล้า มณีโชติ)
บุคคลธรรมดาผู้มีสิทธิ์จัดทำรายงาน/กรรมการผู้มีอำนาจ
บริษัท เอ บี อี เอ็น เอ็นจิเนียริง คอนซัลแตนท์ จำกัด

ABEN ENGINEERING CONSULTANTS CO.,LTD.

ตารางที่ 1-2 มาตรการป้องกันและแก้ไขผลกระทบสิ่งแวดล้อมของโครงการ (ต่อ)

ทรัพยากรสิ่งแวดล้อม	มาตรการป้องกันและแก้ไขผลกระทบสิ่งแวดล้อม	สถานที่ดำเนินงาน	ระยะเวลาดำเนินการ	งบประมาณ (บาท)	ผู้รับผิดชอบ
	1.8 ให้มีการสำรวจทางธรณีวิทยาหรือธรณีฟิสิกส์ร่วมกับเครื่องมือในการสำรวจทางธรณีฟิสิกส์อื่นๆ มาใช้ในการสำรวจพื้นที่หน้าเหมืองล่วงหน้าว่าพื้นที่ใดมีความเสี่ยงในการเกิดหลุมยุบหรือไม่ และเมื่อพบโพรงหรือหลุมยุบให้ทำการแก้ไขโดยการกันพื้นที่และถมกลบโพรงหรือหลุมยุบจนเต็ม	-บริเวณพื้นที่โครงการ	-ตลอดระยะดำเนินการและตลอดอายุประทานบัตร	-อยู่ในงบดำเนินงานของโครงการ	-ห้างหุ้นส่วนจำกัด เลิศวัฒนาการโยธา
	1.9 ให้ตรวจสอบเสถียรภาพบริเวณพื้นที่ทำเหมืองให้มีความมั่นคงแข็งแรงและปลอดภัยอยู่เสมอ หากพบสิ่งบอกเหตุที่อาจก่อให้เกิดความไม่มีเสถียรภาพของหน้าเหมืองได้ให้หลีกเลี่ยงการปฏิบัติงานในบริเวณดังกล่าว แล้วดำเนินการวิเคราะห์เสถียรภาพของหน้าเหมืองโดยละเอียดเพื่อประเมินว่าการทำงานในสภาพดังกล่าวมีความปลอดภัยหรือไม่หากไม่มีความปลอดภัยให้ดำเนินการปรับปรุง	-บริเวณพื้นที่โครงการ	-ตลอดระยะดำเนินการและตลอดอายุประทานบัตร	-อยู่ในงบดำเนินงานของโครงการ	-ห้างหุ้นส่วนจำกัด เลิศวัฒนาการโยธา

ลงนาม.....
(นางสาวเยาวลักษ์ เลิศวนวัฒนา)
ผู้มีอำนาจลงนามของห้างหุ้นส่วนจำกัด เลิศวัฒนาการโยธา

ลงนาม..... รับรองจำนวนหน้า 11/70
(นายกล้า มณีโชติ)
บุคคลธรรมดาผู้มีสิทธิ์จัดทำรายงาน/กรรมการผู้จัดการ
บริษัท เอ บี อี เอ็น เอ็นจิเนียริง คอนซัลแตนท์ จำกัด

ABEN ENGINEERING CONSULTANTS CO.,LTD.

ตารางที่ 1-2 มาตรการป้องกันและแก้ไขผลกระทบสิ่งแวดล้อมของโครงการ (ต่อ)

ทรัพยากรสิ่งแวดล้อม	มาตรการป้องกันและแก้ไขผลกระทบสิ่งแวดล้อม	สถานที่ดำเนินงาน	ระยะเวลาดำเนินการ	งบประมาณ (บาท)	ผู้รับผิดชอบ
2. คุณภาพอากาศ	2.1 ก่อนการระเบิดทุกครั้งให้ทำความสะอาดหน้างานเพื่อลดการฟุ้งกระจายของฝุ่นละออง และเลือกเวลาที่ระเบิดในช่วงที่ไม่มีลมพัดแรงหรือช่วงที่ครึ้มฟ้า ครึ้มฝน เพราะบรรยากาศในช่วงที่ลมสงบจะทำให้ฝุ่นละอองมีการฟุ้งกระจายไปได้ไม่ไกล	-บริเวณพื้นที่ทำเหมือง	-ตลอดระยะดำเนินการและตลอดอายุประทานบัตร	-อยู่ในงบดำเนินงานของโครงการ	-ห้างหุ้นส่วนจำกัด เลิศวัฒนาการโยธา
	2.2 ในการเกลี่ยหินบนหน้าเหมืองจะต้องกระทำในช่วงที่มีลมสงบหรือมีการฉีดพรมน้ำกองแร่ก่อนทำการตักขนเพื่อป้องกันการฟุ้งกระจายของฝุ่นละออง	-บริเวณพื้นที่ทำเหมือง	-ตลอดระยะดำเนินการและตลอดอายุประทานบัตร	-อยู่ในงบดำเนินงานของโครงการ	-ห้างหุ้นส่วนจำกัด เลิศวัฒนาการโยธา
	2.3 ยานพาหนะ เครื่องจักรอุปกรณ์ ที่ก่อให้เกิดไอเสียหรือฝุ่นละอองจำเป็นต้องได้รับการตรวจสอบสภาพเครื่องยนต์อย่างสม่ำเสมอตามชนิดของยานพาหนะและเครื่องจักรกล	-บริเวณพื้นที่โครงการ	-ตั้งแต่เปิดทำเหมืองจนสิ้นอายุประทานบัตร	-อยู่ในงบดำเนินงานของโครงการ	-ห้างหุ้นส่วนจำกัด เลิศวัฒนาการโยธา
	2.4 ดูแลรักษาเส้นทางขนส่งแร่ภายในโครงการให้คงสภาพเป็นถนนผิวบดอัดแน่นพร้อมทั้งดูแลและบำรุงรักษาเส้นทางขนส่งแร่ให้อยู่ในสภาพดีตลอดระยะเวลาปฏิบัติงาน และดูแลรักษาเส้นทางทางเข้า-ออกพื้นที่โครงการก่อนออกสู่ทางหลวงหมายเลข 41	-บริเวณเส้นทางขนส่งแร่ภายในโครงการและเส้นทางเข้า-ออกโครงการก่อนออกสู่ทางหลวงหมายเลข 41	-ตั้งแต่เปิดทำเหมืองจนสิ้นอายุประทานบัตร	-อยู่ในงบดำเนินงานของโครงการ	-ห้างหุ้นส่วนจำกัด เลิศวัฒนาการโยธา

สั่งนาม.....
(นางสาวเยาวลักษณ์ เลิศวัฒนา)
ผู้มีอำนาจลงนามของห้างหุ้นส่วนจำกัด เลิศวัฒนาการโยธา

ลงนาม..... รับรองจำนวนหน้า 12/70
(นายกล้า มณีโชติ)
บุคคลธรรมดาผู้มีสิทธิ์จัดทำรายงาน/กรรมการผู้มีอำนาจ
บริษัท เอ บี อี เอ็น เอ็นจิเนียริง คอนซัลแตนท์ จำกัด

ตารางที่ 1-2 มาตรการป้องกันและแก้ไขผลกระทบสิ่งแวดล้อมของโครงการ (ต่อ)

ทรัพยากรสิ่งแวดล้อม	มาตรการป้องกันและแก้ไขผลกระทบสิ่งแวดล้อม	สถานที่ดำเนินงาน	ระยะเวลาดำเนินการ	งบประมาณ (บาท)	ผู้รับผิดชอบ
	2.5 จัดให้มีรถบรรทุกฉีดพรมน้ำบริเวณเส้นทางขนส่งวันละ 3-4 ครั้ง หรือตามความเหมาะสมของสภาพอากาศ และให้มีพนักงานทำความสะอาดถนนภายในโครงการ โดยการเก็บกวาดฝุ่นละอองที่ตกสะสมอยู่บนถนนอย่างสม่ำเสมอต่อเนื่อง	-บริเวณเส้นทางขนส่งแร่	- ตลอดระยะดำเนินการและตลอดอายุประทานบัตร	-อยู่ในงบดำเนินงาน	-ห้างหุ้นส่วนจำกัด เลิศวัฒนาการโยธา
	2.6 จัดแนวเส้นทางจราจรของเครื่องจักรและรถบรรทุกให้แน่นอน เพื่อจะได้ควบคุมการฟุ้งกระจายของฝุ่นได้โดยง่าย	-บริเวณเส้นทางขนส่งแร่ภายในโครงการ	-ตั้งแต่เปิดทำเหมืองจนสิ้นอายุประทานบัตร	-อยู่ในงบดำเนินงานของโครงการ	-ห้างหุ้นส่วนจำกัด เลิศวัฒนาการโยธา
	2.7 ปลูกต้นไม้โตเร็วตามแนวเส้นทางขนส่ง หรือหน้าเหมืองที่ไม่มีการเปลี่ยนแปลงเพื่อเป็นแนวกันการฟุ้งกระจายของฝุ่นออกไปเป็นบริเวณกว้างและเป็นการช่วยในด้านทัศนียภาพอีกด้วย	-บริเวณพื้นที่โครงการ	- ตลอดระยะดำเนินการและตลอดอายุประทานบัตร	-อยู่ในงบดำเนินงาน	-ห้างหุ้นส่วนจำกัด เลิศวัฒนาการโยธา
	2.8 การลำเลียงแร่โดยสายพานลำเลียงให้มีการสเปรย์น้ำและใช้วัสดุปิดคลุมระบบสายพานลำเลียง	-บริเวณโรงโม่หินของโครงการ	- ตลอดระยะดำเนินการและตลอดอายุประทานบัตร	-อยู่ในงบดำเนินงาน	-ห้างหุ้นส่วนจำกัด เลิศวัฒนาการโยธา

ลงนาม.....
(นางสาวโยธามาศ เลิศวนวัฒนา)
ผู้มีอำนาจลงนามของห้างหุ้นส่วนจำกัด เลิศวัฒนาการโยธา

ลงนาม..... รับรองจำนวนหน้า 13/70
(นายกล้า มณีโชติ)
บุคคลธรรมดาผู้มีสิทธิ์จัดทำรายงาน/กรรมการผู้จัดการ
บริษัท เอ บี อี เอ็น เอ็นจิเนียริง คอนซัลแตนท์ จำกัด

ตารางที่ 1-2 มาตรการป้องกันและแก้ไขผลกระทบสิ่งแวดล้อมของโครงการ (ต่อ)

ทรัพยากรสิ่งแวดล้อม	มาตรการป้องกันและแก้ไขผลกระทบสิ่งแวดล้อม	สถานที่ดำเนินงาน	ระยะเวลาดำเนินการ	งบประมาณ (บาท)	ผู้รับผิดชอบ
3. เสียง ความสั่นสะเทือน และหินปลิว	3.1 การออกแบบการเจาะรูระเบิด การบรรจุวัตถุระเบิด และการจุดระเบิดจะต้องให้มีวิศวกรผู้ชำนาญหรือผู้ที่ผ่านการอบรมจากกรมอุตสาหกรรมพื้นฐานและการเหมืองแร่ควบคุมในทุกขั้นตอน พร้อมทั้งบันทึกรายละเอียดการออกแบบการระเบิดไว้ตรวจสอบทุกครั้ง	-บริเวณพื้นที่ทำเหมือง	- ตลอดระยะดำเนินการและตลอดอายุประทานบัตร	-อยู่ในงบดำเนินงาน	-ห้างหุ้นส่วนจำกัด เลิศวัฒนาการโยธา
	3.2 การจุดระเบิดแต่ละครั้งให้ออกแบบด้วยการใช้แก๊ปไฟฟ้าถ่วงเวลา และควบคุมปริมาณวัตถุระเบิดที่จุดระเบิดพร้อมกันมากที่สุดไม่เกิน 122 กก./จังหวะถ่วง	-บริเวณพื้นที่ทำเหมือง	- ตลอดระยะดำเนินการและตลอดอายุประทานบัตร	-อยู่ในงบดำเนินงาน	-ห้างหุ้นส่วนจำกัด เลิศวัฒนาการโยธา
	3.3 ให้ออกแบบหน้าเหมืองให้มีหน้าอิสระหันไปทางด้านในของพื้นที่หน้าเหมืองหรือจุดศูนย์กลางของพื้นที่หน้าเหมือง โดยมีทิศทางการเดินหน้าเหมืองจากจุดศูนย์กลางแล้วขยายออกไปโดยรอบจนถึงขอบเขตพื้นที่หน้าเหมืองที่กำหนดไว้ เพื่อควบคุมทิศทางการปลิวกระเด็นของเศษหินให้ไปตกบริเวณด้านหน้าของหน้าอิสระหรือตกอยู่ภายในเขตพื้นที่หน้าเหมืองเท่านั้น	-บริเวณพื้นที่ทำเหมือง	- ตลอดระยะดำเนินการและตลอดอายุประทานบัตร	-อยู่ในงบดำเนินงาน	-ห้างหุ้นส่วนจำกัด เลิศวัฒนาการโยธา

ลงนาม.....
(นางสาวเยาวมาศ เลิศวนิวัฒนา)
ผู้มีอำนาจลงนามของห้างหุ้นส่วนจำกัด เลิศวัฒนาการโยธา

ลงนาม..... รับรองจำนวนหน้า 14/70
(นายกล้า มณีโชติ)
บุคคลธรรมดาผู้มีสิทธิ์จัดทำรายงาน/กรรมการผู้จัดการ
บริษัท เอ บี อี เอ็น เอ็นจิเนียริง คอนซัลแตนท์ จำกัด

ABEN ENGINEERING CONSULTANTS CO.,LTD.

ตารางที่ 1-2 มาตรการป้องกันและแก้ไขผลกระทบสิ่งแวดล้อมของโครงการ (ต่อ)

ทรัพยากรสิ่งแวดล้อม	มาตรการป้องกันและแก้ไขผลกระทบสิ่งแวดล้อม	สถานที่ดำเนินงาน	ระยะเวลาดำเนินการ	งบประมาณ (บาท)	ผู้รับผิดชอบ
	3.4 การใช้วัตถุระเบิดของโครงการจะต้องมีค่าความสั่นสะเทือนไม่เกินเกณฑ์มาตรฐานตามประกาศกระทรวงทรัพยากร ธรรมชาติและสิ่งแวดล้อม เรื่อง กำหนดมาตรฐานควบคุมระดับเสียงและความสั่นสะเทือนจากการทำเหมืองหิน พ.ศ.2548	-บริเวณพื้นที่ทำเหมือง	- ตลอดระยะดำเนินการและตลอดอายุประทานบัตร	-อยู่ในงบดำเนินงาน	-ห้างหุ้นส่วนจำกัด เลิศวัฒนาการโยธา
	3.5 กำหนดระยะเวลาระเบิดไม่เกินวันละ 1 ครั้ง ในช่วงเวลา 16.00-17.00 น. พร้อมทั้งจัดให้มีพนักงานตรวจตราในรัศมี 100 ม. และเปิดสัญญาณเตือนก่อนและหลังการระเบิดทุกครั้ง โดยให้ได้ยินทั่วถึงกันในรัศมีไม่น้อยกว่า 500 ม. อย่างน้อย 3 นาที กรณีที่มีเหตุจำเป็นจะต้องเลื่อนเวลาระเบิดให้แจ้งหน่วยงานท้องถิ่นล่วงหน้าอย่างน้อย 1 วัน ได้แก่ ผู้ใหญ่บ้านในท้องที่องค์การบริหารส่วนตำบลและสถานีตำรวจภูธรในท้องที่รับทราบ	-บริเวณพื้นที่ทำเหมือง	- ตลอดระยะดำเนินการและตลอดอายุประทานบัตร	-อยู่ในงบดำเนินงาน	-ห้างหุ้นส่วนจำกัด เลิศวัฒนาการโยธา
	3.6 ให้ดำเนินการตรวจสอบลักษณะโครงสร้างของแนวแร่หลังจากการระเบิดทุกครั้ง และจัดทำรายงานการออกแบบการเจาะระเบิดทุกครั้ง เพื่อนำข้อมูลไปวางแผนเรื่องการระเบิดในครั้งต่อไป	-บริเวณพื้นที่โครงการและบริเวณพื้นที่ทำเหมือง	- ตลอดระยะดำเนินการและตลอดอายุประทานบัตร	-อยู่ในงบดำเนินงาน	-ห้างหุ้นส่วนจำกัด เลิศวัฒนาการโยธา

ลงนาม.....
(นางสาวเยาวมาศ เลิศวานิชนา)
ผู้มีอำนาจลงนามของห้างหุ้นส่วนจำกัด เลิศวัฒนาการโยธา

ลงนาม..... รับรองจำนวนหน้า 15/70
(นายกล้า มณีโชติ)
บุคคลธรรมดาผู้มีสิทธิ์จัดทำรายงาน/กรรมการผู้จัดการ
บริษัท เอ บี อี เอ็น เอ็นจิเนียริง คอนซัลแตนท์ จำกัด

ตารางที่ 1-2 มาตรการป้องกันและแก้ไขผลกระทบสิ่งแวดล้อมของโครงการ (ต่อ)

ทรัพยากรสิ่งแวดล้อม	มาตรการป้องกันและแก้ไขผลกระทบสิ่งแวดล้อม	สถานที่ดำเนินงาน	ระยะเวลาดำเนินการ	งบประมาณ (บาท)	ผู้รับผิดชอบ
	3.7 ติดตามระยะการปลิวกระเด็นของเศษหินจากระเบิด หากได้รับการร้องเรียนจากราษฎรที่อาศัยอยู่บริเวณใกล้เคียง ว่าได้รับความเดือดร้อนจากการดำเนินโครงการ หรือได้รับความเสียหายจากกิจกรรมเหมืองแร่ และทางราชการได้ตรวจพบว่าไม่ปฏิบัติตามมาตรการป้องกันที่กำหนดไว้ เจ้าของโครงการจะต้องทำตามคำสั่งของทางราชการและแก้ไขเหตุแห่งความเดือนร้อนรำคาญให้เสร็จสิ้นก่อนที่จะดำเนินการต่อไป	-บริเวณพื้นที่โครงการและบริเวณพื้นที่ใกล้เคียง	- ตลอดระยะดำเนินการและตลอดอายุประทานบัตร	-อยู่ในงบดำเนินงาน	-ห้างหุ้นส่วนจำกัด เลิศวัฒนาการโยธา
	3.8 ให้มีการซ่อมบำรุงรักษาเครื่องจักรอุปกรณ์ต่างๆ ที่ใช้ในการทำเหมือง และกิจกรรมที่เกี่ยวเนื่องให้อยู่ในสภาพสมบูรณ์ สามารถใช้งานได้ตามสภาพปกติ เพื่อลดความดังเสียงจากการทำงานของเครื่องจักรอุปกรณ์ต่างๆ และตรวจสอบดูแลเครื่องจักรอุปกรณ์ของโรงโม่หินเป็นประจำ เพื่อลดปัญหาด้านเสียง	-บริเวณพื้นที่โครงการ	- ตลอดระยะดำเนินการและตลอดอายุประทานบัตร	-อยู่ในงบดำเนินงาน	-ห้างหุ้นส่วนจำกัด เลิศวัฒนาการโยธา
	3.9 ให้ดูแลต้นไม้ที่ปลูกไว้ในบริเวณต่างๆ รวมทั้งป้องกันการตัดไม้ทำลายป่าบริเวณพื้นที่ไม่ทำเหมืองที่เว้นไว้ โดยรอบให้อยู่ในสภาพธรรมชาติ เพื่อให้ต้นไม้ที่ขึ้นอยู่ใน	-บริเวณพื้นที่โครงการ	- ตลอดระยะดำเนินการและตลอดอายุประทานบัตร	-อยู่ในงบดำเนินงาน	-ห้างหุ้นส่วนจำกัด เลิศวัฒนาการโยธา

ลงนาม.....
(นางสาวยุวามาศ เลิศวัฒนา)
ผู้มีอำนาจลงนามของห้างหุ้นส่วนจำกัด เลิศวัฒนาการโยธา

ลงนาม..... รับรองจำนวนหน้า 16/70
(นายกล้า มณีโชติ)
บุคคลธรรมดาผู้มีสิทธิ์จัดทำรายงาน/กรรมการผู้จัดการ
บริษัท เอ บี อี เอ็น เอ็นจิเนียริง คอนซัลแตนท์ จำกัด

ABEN ENGINEERING CONSULTANTS CO.,LTD.

ตารางที่ 1-2 มาตรการป้องกันและแก้ไขผลกระทบสิ่งแวดล้อมของโครงการ (ต่อ)

ทรัพยากรสิ่งแวดล้อม	มาตรการป้องกันและแก้ไขผลกระทบสิ่งแวดล้อม	สถานที่ดำเนินงาน	ระยะเวลาดำเนินการ	งบประมาณ (บาท)	ผู้รับผิดชอบ
	บริเวณนี้ช่วยปิดกั้นหรือลดระดับของเสียงให้ไปถึงยังชุมชนได้น้อยลง				
	3.10 กำหนดน้ำหนักบรรทุกและความเร็วรถบรรทุกแร่ให้เป็นไปตามที่ทางราชการกำหนด โดยเฉพาะในช่วงถนนที่ผ่านชุมชนให้ใช้ความเร็วไม่เกิน 30 กม./ชม. พร้อมทั้งจัดหาผ้าใบปิดคลุมแร่ให้มิดชิดตลอดเวลาที่มีการขนส่งการลำเลียงแร่	-บริเวณพื้นที่โครงการและบริเวณชุมชนใกล้เคียง	- ตลอดระยะดำเนินการและตลอดอายุประทานบัตร	-อยู่ในงบดำเนินงาน	-ห้างหุ้นส่วนจำกัด เลิศวัฒนาการโยธา
	3.11 อบรมพนักงานขับรถบรรทุกแร่ให้ปฏิบัติตามกฎจราจรอย่างเคร่งครัด	-บริเวณพื้นที่โครงการ	- ตลอดระยะดำเนินการและตลอดอายุประทานบัตร	-อยู่ในงบดำเนินงาน	-ห้างหุ้นส่วนจำกัด เลิศวัฒนาการโยธา
	3.12 งดกิจกรรมที่ก่อให้เกิดเสียงดังในเวลากลางคืน เนื่องจากเป็นเวลาพักผ่อนของประชาชนในชุมชนใกล้เคียง โดยให้ดำเนินการได้ในช่วงเวลา 08.00-18.00 น.	-บริเวณพื้นที่โครงการ	- ตลอดระยะดำเนินการและตลอดอายุประทานบัตร	-	-ห้างหุ้นส่วนจำกัด เลิศวัฒนาการโยธา
4. อุทกวิทยา และคุณภาพน้ำ	4.1 ให้ปรับปรุงบริเวณบ่อเหมืองที่มีอยู่ให้เป็นพื้นที่รองรับน้ำจากเหมือง ก่อนนำไปใช้ในการทำกิจกรรมของ หากมีความจำเป็นต้องระบายน้ำออกนอกพื้นที่โครงการให้ระบายได้เฉพาะน้ำใสเท่านั้น	-บริเวณบ่อเหมือง	- ตลอดระยะดำเนินการและตลอดอายุประทานบัตร	-อยู่ในงบดำเนินงาน	-ห้างหุ้นส่วนจำกัด เลิศวัฒนาการโยธา

ลงนาม.....
(นางสาวยาวนาศ เลิศวนวัฒนา)
ผู้มีอำนาจลงนามของห้างหุ้นส่วนจำกัด เลิศวัฒนาการโยธา

ลงนาม..... รับรองจำนวนหน้า 17/70
(นายกล้า มณีโชติ)
บุคคลธรรมดาผู้มีสิทธิ์จัดทำรายงาน/กรรมการผู้มีอำนาจ
บริษัท เอ บี อี เอ็น เอ็นจิเนียริง คอนซัลแทนท์ จำกัด

ตารางที่ 1-2 มาตรการป้องกันและแก้ไขผลกระทบสิ่งแวดล้อมของโครงการ (ต่อ)

ทรัพยากรสิ่งแวดล้อม	มาตรการป้องกันและแก้ไขผลกระทบสิ่งแวดล้อม	สถานที่ดำเนินงาน	ระยะเวลาดำเนินการ	งบประมาณ (บาท)	ผู้รับผิดชอบ
	4.2 สร้างคูระบายน้ำบริเวณหน้าเหมือง โดยออกแบบเพื่อให้รับน้ำจากหน้าเหมืองให้ได้มากที่สุด ซึ่งคูระบายน้ำจะเคลื่อนย้ายไปเรื่อยๆ ตามระดับความสูงของพื้นที่หน้าเหมืองที่ลดต่ำลง	- บริเวณพื้นที่โครงการ	- ตลอดระยะดำเนินการ	-	-ห้างหุ้นส่วนจำกัด เลิศวัฒนาการโยธา
	4.3 ให้ดูแลรักษาและตรวจสอบคูระบายน้ำที่ได้สร้างไว้แล้วให้อยู่ในสภาพที่สามารถระบายน้ำได้อย่างเต็มประสิทธิภาพ เพื่อป้องกันมิให้น้ำไหลออกนอกโครงการ หากพบว่ามีตะกอนสะสมอยู่ตามคูระบายน้ำจะต้องทำการขุดลอกออกทันที ทั้งนี้ในช่วงฤดูฝนจะต้องมีการตรวจสอบเป็นประจำทุกครั้งหลังฝนตก	-บริเวณพื้นที่โครงการ	- ตลอดระยะดำเนินการและตลอดอายุประทานบัตร	-	-ห้างหุ้นส่วนจำกัด เลิศวัฒนาการโยธา
	4.4 ขุดลอกตะกอนดินในคูระบายน้ำ บ่อดักตะกอนของโครงการเป็นประจำ หรือหากพบว่าตะกอนมีปริมาณ 1/3 ของบ่อและคูระบายน้ำ พร้อมทั้งดูแลรักษาบ่อดักตะกอนและคูระบายน้ำให้อยู่ในสภาพดีเสมอ	- บริเวณบ่อดักตะกอนและคูระบายน้ำ	- ตลอดระยะดำเนินการและตลอดอายุประทานบัตร	-อยู่ในงบดำเนินงาน	-ห้างหุ้นส่วนจำกัด เลิศวัฒนาการโยธา
	4.5 ตะกอนที่ขุดลอกจากบ่อดักตะกอนหรือคูระบายน้ำให้นำไปปรับปรุงคันทำนบหรือนำไปถมพื้นที่ผ่านการทำเหมืองเพื่อทำการปลูกต้นไม้ต่อไป พร้อมทั้งดูแลรักษาบ่อดักตะกอน และคูระบายน้ำให้อยู่ในสภาพดีอยู่เสมอ	- บริเวณบ่อดักตะกอน คันทำนบดิน และคูระบายน้ำ	- ตลอดระยะดำเนินการและตลอดอายุประทานบัตร	-อยู่ในงบดำเนินงาน	-ห้างหุ้นส่วนจำกัด เลิศวัฒนาการโยธา

ลงนาม.....
(นางสาวเยาวมาศ เลิศวนวัฒนา)
ผู้มีอำนาจลงนามของห้างหุ้นส่วนจำกัด เลิศวัฒนาการโยธา

ลงนาม..... รับรองจำนวนหน้า 18/70
(นายกล้า มณีโชติ)
บุคคลธรรมดาผู้มีสิทธิ์จัดทำรายงาน/กรรมการผู้มีอำนาจ
บริษัท เอ บี อี เอ็น เอ็นจิเนียริง คอนซัลแตนท์ จำกัด

ABEN ENGINEERING CONSULTANTS CO.,LTD.

ตารางที่ 1-2 มาตรการป้องกันและแก้ไขผลกระทบสิ่งแวดล้อมของโครงการ (ต่อ)

ทรัพยากรสิ่งแวดล้อม	มาตรการป้องกันและแก้ไขผลกระทบสิ่งแวดล้อม	สถานที่ดำเนินงาน	ระยะเวลาดำเนินการ	งบประมาณ (บาท)	ผู้รับผิดชอบ
5. ทรัพยากรดิน และการเกิดดินถล่ม	5.1 เปลือกดินที่เกิดขึ้นจากการเปิดหน้าเหมืองในแต่ละช่วงไปใช้ในการฟื้นฟูพื้นที่ตามแผนฟื้นฟูพื้นที่จากการทำเหมืองแร่ และในกรณีที่มีเปลือกดินเหลือจากการฟื้นฟูให้นำไปใช้ประโยชน์ในด้านอื่นๆ ได้	- บริเวณพื้นที่โครงการ	- ตลอดระยะดำเนินการและตลอดอายุประทานบัตร	-	-ห้างหุ้นส่วนจำกัด เลิศวัฒนาการโยธา
	5.2 ปลูกพืชคลุมดินหรือหญ้าแฝกบนแนวคันทำนบดินและบริเวณพื้นที่หน้าเหมืองที่ไม่มีกิจกรรมการทำเหมืองของโครงการเพื่อป้องกันผลกระทบด้านการชะล้างพังทลาย	- บริเวณพื้นที่โครงการ	- ตลอดระยะดำเนินการและตลอดอายุประทานบัตร	-อยู่ในงบดำเนินงาน	-ห้างหุ้นส่วนจำกัด เลิศวัฒนาการโยธา
6. ป่าไม้และสัตว์ป่า	6.1 หลีกเลี่ยงการตัดไม้ เปิดพื้นที่ป่าโดยไม่จำเป็นส่วนบริเวณพื้นที่ที่ไม่มีกิจกรรมการทำเหมืองและกิจกรรมที่เกี่ยวข้องให้รักษาสภาพภูมิประเทศเดิมไว้	- บริเวณพื้นที่โครงการ	- ตลอดระยะดำเนินการและตลอดอายุประทานบัตร	-อยู่ในงบดำเนินงาน	-ห้างหุ้นส่วนจำกัด เลิศวัฒนาการโยธา
	6.2 ให้ดูแลรักษาป้ายเตือนประกาศเกี่ยวกับข้อห้ามตาม พ.ร.บ. สงวนและคุ้มครองสัตว์ป่า พ.ศ.2535 หรือป้ายเตือนข้อห้ามอื่นๆ เช่นห้ามมิให้ผู้ใดล่าหรือพยายามล่าสัตว์ป่า ทำอันตราย เพาะพันธุ์หรือมีซากของสัตว์ป่าคุ้มครองหรือผลิตภัณฑ์ที่ทำจากสัตว์ป่าดังกล่าว	- บริเวณพื้นที่โครงการและบริเวณพื้นที่ใกล้เคียง	- ตลอดระยะดำเนินการและตลอดอายุประทานบัตร	-อยู่ในงบดำเนินงาน	-ห้างหุ้นส่วนจำกัด เลิศวัฒนาการโยธา

ลงนาม.....
(นางสาวเยาวรินทร์ เลิศวัฒนา)
ผู้มีอำนาจลงนามของห้างหุ้นส่วนจำกัด เลิศวัฒนาการโยธา

ลงนาม..... รับรองจำนวนหน้า 19/70
(นายกล้า มณีโชติ)
บุคคลธรรมดาผู้มีสิทธิ์จัดทำรายงาน/กรรมการผู้มีอำนาจ
บริษัท เอ บี อี เอ็น เอ็นจิเนียริง คอนซัลแตนท์ จำกัด

ABEN ENGINEERING CONSULTANTS CO.,LTD.

ตารางที่ 1-2 มาตรการป้องกันและแก้ไขผลกระทบสิ่งแวดล้อมของโครงการ (ต่อ)

ทรัพยากรสิ่งแวดล้อม	มาตรการป้องกันและแก้ไขผลกระทบสิ่งแวดล้อม	สถานที่ดำเนินงาน	ระยะเวลาดำเนินการ	งบประมาณ (บาท)	ผู้รับผิดชอบ
	6.3 ให้มีการประสานงานกับเจ้าหน้าที่ป่าไม้อย่างใกล้ชิดในการตรวจตราดูแลการลักลอบล่าสัตว์ป่าในพื้นที่ป่าไม้บริเวณใกล้เคียง พร้อมทั้งควบคุมดูแลไม่ให้มีการจุดไฟเผาป่าหรือการกระทำใดๆ ที่จะก่อให้เกิดไฟไหม้ป่าในบริเวณโครงการและบริเวณใกล้เคียงร่วมด้วย	-บริเวณพื้นที่โครงการและบริเวณพื้นที่ใกล้เคียง	- ตลอดระยะดำเนินการและตลอดอายุประทานบัตร	-อยู่ในงบดำเนินงาน	-ห้างหุ้นส่วนจำกัด เลิศวัฒนาการโยธา
	6.4 ให้มีมาตรการและกฎระเบียบบังคับไม่ให้พนักงานคนงานล่าสัตว์ป่าอย่างเด็ดขาดและมีบทลงโทษที่เข้มงวด	-บริเวณพื้นที่โครงการและบริเวณพื้นที่ใกล้เคียง	- ตลอดระยะดำเนินการและตลอดอายุประทานบัตร	-	-ห้างหุ้นส่วนจำกัด เลิศวัฒนาการโยธา
	6.5 ให้ฝึกอบรมพนักงานให้ทำความรู้จักสัตว์ป่าที่ใกล้สูญพันธุ์และสัตว์ป่าที่มีแนวโน้มใกล้จะสูญพันธุ์ ในช่วงทำเหมือง หากพบสัตว์ป่าที่ใกล้สูญพันธุ์และสัตว์ป่าที่มีแนวโน้มใกล้จะสูญพันธุ์ ทางโครงการจะต้องรีบแจ้งเจ้าหน้าที่ที่เกี่ยวข้องหรือขอความร่วมมือกับสำนักบริหารพื้นที่อนุรักษ์ที่ 5 สาขานครศรีธรรมราช เพื่อพิจารณาดำเนินการต่อไป ทั้งนี้ให้จัดทำบอร์ดแสดงลักษณะสัตว์ป่าที่ใกล้สูญพันธุ์และสัตว์ป่าที่มีแนวโน้มใกล้จะสูญพันธุ์ให้พนักงานทราบทุกคน	-บริเวณพื้นที่โครงการและบริเวณพื้นที่ใกล้เคียง	- ตลอดระยะดำเนินการและตลอดอายุประทานบัตร	-อยู่ในงบดำเนินงาน	-ห้างหุ้นส่วนจำกัด เลิศวัฒนาการโยธา

ลงนาม.....
(นางสาวนภาพร เลิศวัฒนา)
ผู้มีอำนาจลงนามของห้างหุ้นส่วนจำกัด เลิศวัฒนาการโยธา

ลงนาม..... รับรองจำนวนหน้า 20/70
(นายกล้า มณีโชติ)
บุคคลธรรมดาผู้มีสิทธิ์จัดทำรายงาน/กรรมการผู้จัดการ
บริษัท เอ บี อี เอ็น เอ็นจิเนียริง คอนซัลแตนท์ จำกัด

ABEN ENGINEERING CONSULTANTS CO.,LTD.

ตารางที่ 1-2 มาตรการป้องกันและแก้ไขผลกระทบสิ่งแวดล้อมของโครงการ (ต่อ)

ทรัพยากรสิ่งแวดล้อม	มาตรการป้องกันและแก้ไขผลกระทบสิ่งแวดล้อม	สถานที่ดำเนินงาน	ระยะเวลาดำเนินการ	งบประมาณ (บาท)	ผู้รับผิดชอบ
	6.6 เมื่อพบเห็นสัตว์ป่าที่ตกค้าง ติดอยู่ในพื้นที่ที่มีการเปิดหน้าเหมืองหรือได้รับบาดเจ็บในพื้นที่เปิดหน้าเหมืองให้ทำการปฐมพยาบาล โดยประสานงานติดต่อกับเจ้าหน้าที่สำนักบริหารพื้นที่อนุรักษ์ที่ 5 สาขา นครศรีธรรมราช ถึงวิธีการดำเนินการ และมอบสัตว์ป่าดังกล่าวให้แก่เจ้าหน้าที่เพื่อนำไปปล่อยในพื้นที่ที่มีลักษณะนิเวศและแหล่งที่อยู่อาศัยของสัตว์นั้นต่อไป	-บริเวณพื้นที่โครงการและบริเวณพื้นที่ใกล้เคียง	- ตลอดระยะดำเนินการและตลอดอายุประทานบัตร	-อยู่ในงบดำเนินงาน	-ห้างหุ้นส่วนจำกัด เลิศวัฒนาการโยธา
	6.7 ดำเนินการปลูกต้นไม้บริเวณที่ผ่านการทำเหมืองทันทีตามรายละเอียดในแผนฟื้นฟูพื้นที่จากการทำเหมืองแร่ และต้องให้มีการติดตามผลการดำเนินการเป็นประจำเพื่อให้เกิดผลในทางปฏิบัติ และเป็นตัวอย่างที่ดีให้กับหน่วยงานอื่นๆ ในแง่ของการอนุรักษ์ทรัพยากรธรรมชาติต่อไป	-บริเวณพื้นที่โครงการและบริเวณพื้นที่ใกล้เคียง	- ตลอดระยะดำเนินการและตลอดอายุประทานบัตร	-อยู่ในงบดำเนินงาน	-ห้างหุ้นส่วนจำกัด เลิศวัฒนาการโยธา
	6.8 สนับสนุน ส่งเสริมหรือให้ความร่วมมือกับหน่วยงานต่างๆ เพื่อให้ความรู้แก่ประชาชนโดยเฉพาะบริเวณรอบๆ พื้นที่โครงการ ให้เห็นคุณค่าของป่าไม้และสัตว์ป่าที่มีอยู่และช่วยป้องกันดูแลรักษาป่าเพื่อลดการบุกรุกทำลายป่า	-บริเวณพื้นที่โครงการและบริเวณชุมชนใกล้เคียง	- ตลอดอายุประทานบัตร	- อยู่ในงบดำเนินงาน	-ห้างหุ้นส่วนจำกัด เลิศวัฒนาการโยธา

ลงนาม.....
(นางสดวิเยาวมาศ เลิศวนวัฒนา)
ผู้มีอำนาจลงนามของห้างหุ้นส่วนจำกัด เลิศวัฒนาการโยธา

ลงนาม..... รับรองจำนวนหน้า 21/70
(นายกล้า มณีโชติ)
บุคคลธรรมดาผู้มีสิทธิ์จัดทำรายงาน/กรรมการผู้จัดการ
บริษัท เอ บี อี เอ็น เอ็นจิเนียริง คอนซัลแตนท์ จำกัด

ABEN ENGINEERING CONSULTANTS CO.,LTD.

ตารางที่ 1-2 มาตรการป้องกันและแก้ไขผลกระทบสิ่งแวดล้อมของโครงการ (ต่อ)

ทรัพยากรสิ่งแวดล้อม	มาตรการป้องกันและแก้ไขผลกระทบสิ่งแวดล้อม	สถานที่ดำเนินงาน	ระยะเวลาดำเนินการ	งบประมาณ (บาท)	ผู้รับผิดชอบ
	เช่น สนับสนุนหน่วยงานต่างๆ จัดทำแผ่นพับ เอกสารประชาสัมพันธ์ หรือเพิ่มแนวทางการให้ข้อมูลการศึกษาด้านทรัพยากรป่าไม้ และสัตว์ป่าที่ใกล้สูญพันธุ์และสัตว์ป่าที่มีแนวโน้มใกล้จะสูญพันธุ์ เพื่อให้ชุมชนรับทราบ				
7. คมนาคม	7.1 กำหนดน้ำหนักบรรทุกและความเร็วรถบรรทุกแร่ให้เป็นไปตามที่ทางราชการกำหนด โดยเฉพาะเส้นทางภายในโครงการ และเส้นทางภายนอกโครงการก่อนออกสู่ทางหลวงหมายเลข 41 ให้ใช้ความเร็วไม่เกิน 30 กม./ชม. ทั้งนี้เพื่อรักษาสภาพถนนไม่ให้เกิดการชำรุดเสียหายอีกทั้งกำชับพนักงานระมัดระวังเป็นพิเศษเพื่อป้องกันการฟุ้งกระจายของฝุ่นละออง และอุบัติเหตุที่จะเกิดขึ้น	-บริเวณเส้นทางขนส่งแร่ภายในโครงการและเส้นทางเข้า-ออกโครงการก่อนออกสู่ทางหลวงหมายเลข 41	- ตลอดระยะดำเนินการและตลอดอายุประทานบัตร	-อยู่ในงบดำเนินงาน	-ห้างหุ้นส่วนจำกัด เลิศวัฒนาการโยธา
	7.2 การบรรทุกแร่ทุกครั้งจะต้องทำการปิดคลุมผ้าใบให้มิดชิด รวมทั้งจะต้องปิดฝากระบะข้างและท้ายของรถบรรทุกให้เรียบร้อย ทั้งนี้เพื่อป้องกันการตกหล่นของแร่หรือการฟุ้งกระจายของฝุ่นละออง	-บริเวณพื้นที่โครงการและชุมชนใกล้เคียง	- ตลอดระยะดำเนินการและตลอดอายุประทานบัตร	-อยู่ในงบดำเนินงาน	-ห้างหุ้นส่วนจำกัด เลิศวัฒนาการโยธา

ลงนาม.....
(นางสาวเยาวมาศ เลิศวนวัฒนา)
ผู้มีอำนาจลงนามของห้างหุ้นส่วนจำกัด เลิศวัฒนาการโยธา

ลงนาม..... รับรองจำนวนหน้า 22/70
(นายกล้า มณีโชติ)
บุคคลธรรมดาผู้มีสิทธิ์จัดทำรายงาน/กรรมการผู้จัดการ
บริษัท เอ บี อี เอ็น เอ็นจิเนียริง คอนซัลแตนท์ จำกัด

ABEN ENGINEERING CONSULTANTS CO.,LTD.

ตารางที่ 1-2 มาตรการป้องกันและแก้ไขผลกระทบสิ่งแวดล้อมของโครงการ (ต่อ)

ทรัพยากรสิ่งแวดล้อม	มาตรการป้องกันและแก้ไขผลกระทบสิ่งแวดล้อม	สถานที่ดำเนินงาน	ระยะเวลาดำเนินการ	งบประมาณ (บาท)	ผู้รับผิดชอบ
	7.3 รถบรรทุกแร่ของโครงการจะต้องติดป้ายชื่อโครงการและหมายเลขโทรศัพท์ไว้ที่รถให้สามารถมองเห็นได้อย่างชัดเจน เพื่อรับข้อร้องเรียนจากผู้ใช้ถนนร่วมกับโครงการ	-บริเวณเส้นทางขนส่งแร่	- ตลอดระยะดำเนินการและตลอดอายุประทานบัตร	-อยู่ในงบดำเนินงาน	-ห้างหุ้นส่วนจำกัด เลิศวัฒนาการโยธา
	7.4 ดูแลรักษาสภาพเส้นทางให้อยู่ในสภาพที่ใช้งานได้ดีอยู่เสมอ และในกรณีเกิดการชำรุดเสียหายทางโครงการจะต้องรีบดำเนินการปรับปรุงทันที	-บริเวณเส้นทางขนส่งแร่ภายในโครงการ	- ตลอดระยะดำเนินการและตลอดอายุประทานบัตร	-อยู่ในงบดำเนินงาน	-ห้างหุ้นส่วนจำกัด เลิศวัฒนาการโยธา
	7.5 จัดทำและดูแลรักษาป้ายเตือนต่างๆ ของโครงการ เช่น ป้ายเตือนภัยให้ระวังรถบรรทุก ป้ายจำกัดความเร็วรถบริเวณเส้นทางขนส่งแร่ก่อนถึงทางเข้า-ออกโครงการ หากเกิดการชำรุดเสียหายให้รีบดำเนินการซ่อมแซมโดยทันที	-บริเวณพื้นที่โครงการ	- ตลอดระยะดำเนินการและตลอดอายุประทานบัตร	-อยู่ในงบดำเนินงาน	-ห้างหุ้นส่วนจำกัด เลิศวัฒนาการโยธา
	7.6 หลีกเลี่ยงการขนส่งออกจากโครงการในช่วงเวลาที่มีราษฎรใช้ถนนหนาแน่น ได้แก่ เวลา 06.30-08.00 น. และเวลา 15.00-17.00 น. ซึ่งเป็นเวลาที่ราษฎรไป-กลับจากที่ทำงานหรือนักเรียนไป-กลับจากโรงเรียน	-บริเวณพื้นที่โครงการและชุมชนใกล้เคียง	- ตลอดระยะดำเนินการและตลอดอายุประทานบัตร	-อยู่ในงบดำเนินงาน	-ห้างหุ้นส่วนจำกัด เลิศวัฒนาการโยธา

ลงนาม.....
(นางสาวปิยะมาศ เลิศวนวัฒนา)
ผู้มีอำนาจลงนามของห้างหุ้นส่วนจำกัด เลิศวัฒนาการโยธา

ลงนาม..... รับรองจำนวนหน้า 23/70
(นายกล้า มณีโชติ)
บุคคลธรรมดาผู้มีสิทธิ์จัดทำรายงาน/กรรมการผู้จัดการ
บริษัท เอ บี อี เอ็น เอ็นจิเนียริง คอนซัลแตนท์ จำกัด

ABEN ENGINEERING CONSULTANTS CO.,LTD.

ตารางที่ 1-2 มาตรการป้องกันและแก้ไขผลกระทบสิ่งแวดล้อมของโครงการ (ต่อ)

ทรัพยากรสิ่งแวดล้อม	มาตรการป้องกันและแก้ไขผลกระทบสิ่งแวดล้อม	สถานที่ดำเนินงาน	ระยะเวลาดำเนินการ	งบประมาณ (บาท)	ผู้รับผิดชอบ
8. เกษตรกรรม	หากได้รับการร้องเรียนจากราษฎรที่อาศัยอยู่บริเวณใกล้เคียง หรือพื้นที่เกษตรกรรมอยู่ใกล้เคียงโครงการ ว่าได้รับความเดือดร้อนหรือความเสียหายจากการดำเนินโครงการ และทางราชการได้ตรวจพบว่าไม่ปฏิบัติตามมาตรการป้องกันที่กำหนดไว้ เจ้าของโครงการจะต้องทำตามคำสั่งของทางราชการและแก้ไขเหตุแห่งความเดือดร้อนรำคาญให้เสร็จสิ้นก่อนที่จะดำเนินการต่อไป	- บริเวณพื้นที่ และเกษตรกรรมใกล้เคียงโครงการ	- ตลอดอายุประทานบัตร	- อยู่ในงบดำเนินงาน	-ห้างหุ้นส่วนจำกัด เลิศวัฒนาการโยธา
9. เศรษฐกิจ-สังคม	9.1 ให้มีการแต่งตั้งคณะกรรมการมวลชนสัมพันธ์ ประกอบด้วย เจ้าของโครงการ ผู้แทนภาครัฐจากหน่วยงานท้องถิ่น และผู้แทนภาคประชาชน จากชุมชน โรงเรียน วัด และเจ้าหน้าที่สาธารณสุขในพื้นที่เข้าร่วมเป็นกรรมการทำหน้าที่บริหารจัดการ **"กองทุนเฝ้าระวังสุขภาพ"** และ **"กองทุนพัฒนาหมู่บ้านรอบพื้นที่เหมืองแร่"** และเพื่อทำหน้าที่สร้างความสัมพันธ์อันดีต่อชุมชน ประชาสัมพันธ์โครงการ ตรวจสอบข้อร้องเรียน ประสานงานกับสื่อมวลชนท้องถิ่น ผู้นำชุมชน ราษฎรบริเวณโดยรอบโครงการ และติดตามตรวจสอบคุณภาพสิ่งแวดล้อม รวมทั้งให้เสนอ	- บริเวณพื้นที่โครงการและชุมชนใกล้เคียง	- กำหนดให้แล้วเสร็จก่อนเริ่มทำเหมือง และดำเนินการตลอดอายุประทานบัตร	- ตามแผนงานกองทุนเฝ้าระวังสุขภาพและกองทุนพัฒนาหมู่บ้านรอบพื้นที่เหมืองแร่	-ห้างหุ้นส่วนจำกัด เลิศวัฒนาการโยธา

ลงนาม.....
(นางสาวญาณิศา เลิศวนวัฒนา)
ผู้มีอำนาจลงนามของห้างหุ้นส่วนจำกัด เลิศวัฒนาการโยธา

ลงนาม..... รับรองจำนวนหน้า 24/70
(นายกล้า มณีโชติ)
บุคคลธรรมดาผู้มีสิทธิ์จัดทำรายงาน/กรรมการผู้มีอำนาจ
บริษัท เอ บี อี เอ็น เอ็นจิเนียริง คอนซัลแตนท์ จำกัด

ABEN ENGINEERING CONSULTANTS CO.,LTD.

ตารางที่ 1-2 มาตรการป้องกันและแก้ไขผลกระทบสิ่งแวดล้อมของโครงการ (ต่อ)

ทรัพยากรสิ่งแวดล้อม	มาตรการป้องกันและแก้ไขผลกระทบสิ่งแวดล้อม	สถานที่ดำเนินงาน	ระยะเวลาดำเนินการ	งบประมาณ (บาท)	ผู้รับผิดชอบ
	รายงานการดำเนินงานของคณะกรรมการมวลชนสัมพันธ์ต่อหน่วยงานที่ เกี่ยวข้อง เพื่อให้หน่วยงานดังกล่าวได้รับทราบปีละ 1 ครั้ง **(รูปที่ 14)**				
	9.2 ให้จัดตั้ง **"กองทุนพัฒนาหมู่บ้านรอบพื้นที่เหมืองแร่"** เพื่อเป็นงบประมาณในการดำเนินโครงการพัฒนาคุณภาพชีวิตของประชาชนในชุมชนโดยรอบพื้นที่เหมืองแร่ ตามยอดวงเงินขั้นต่ำหรือคิดตามสัดส่วนต่ออัตราการผลิต ซึ่งกำหนดเป็นเงื่อนไขแนบท้ายการอนุญาตประทานบัตร หรือการต่ออายุประทานบัตร โดยให้รวมงบประมาณด้านมวลชนสัมพันธ์ของโครงการที่กำหนดอยู่ในเงื่อนไขมาตรการป้องกันและแก้ไขผลกระทบสิ่งแวดล้อมของโครงการอยู่ในกองทุนนี้	- บริเวณพื้นที่โครงการและชุมชนใกล้เคียง	- กำหนดให้แล้วเสร็จก่อนเริ่มทำเหมือง และดำเนินการตลอดอายุประทานบัตร	- ตามแนวทางปฏิบัติที่กรมอุตสาหกรรมพื้นฐานและการเหมืองแร่กำหนด	-ห้างหุ้นส่วนจำกัด เลิศวัฒนาการโยธา
	9.3 สนับสนุนกิจกรรมของชุมชนเพื่อสร้างความสัมพันธ์ที่ดีกับราษฎรในชุมชนใกล้เคียงโครงการ เช่น ให้ทุนการศึกษา ค่าอาหารกลางวัน กิจกรรมการศึกษาของโรงเรียน จัดหน่วยแพทย์เคลื่อนที่ สนับสนุนการปฏิบัติงานของจุดรักษาความปลอดภัยประจำหมู่บ้าน บริจาคสนับสนุนกิจกรรมด้านศาสนาและบริจาคหินให้แก่ส่วนรวมตามความเหมาะสม	- บริเวณพื้นที่โครงการและชุมชนใกล้เคียง	- ตลอดระยะดำเนินการและตลอดอายุประทานบัตร	-อยู่ในงบดำเนินงาน	-ห้างหุ้นส่วนจำกัด เลิศวัฒนาการโยธา

ลงนาม.....
(นางสกุณยาวมาศ เลิศวนวัฒนา)
ผู้มีอำนาจลงนามของห้างหุ้นส่วนจำกัด เลิศวัฒนาการโยธา

ลงนาม..... รับรองจำนวนหน้า 25/70
(นายกล้า มณีโชติ)
บุคคลธรรมดาผู้มีสิทธิ์จัดทำรายงาน/กรรมการผู้มีอำนาจ
บริษัท เอ บี อี เอ็น เอ็นจิเนียริง คอนซัลแตนท์ จำกัด

ABEN ENGINEERING CONSULTANTS CO.,LTD.

ตารางที่ 1-2 มาตรการป้องกันและแก้ไขผลกระทบสิ่งแวดล้อมของโครงการ (ต่อ)

ทรัพยากรสิ่งแวดล้อม	มาตรการป้องกันและแก้ไขผลกระทบสิ่งแวดล้อม	สถานที่ดำเนินงาน	ระยะเวลาดำเนินการ	งบประมาณ (บาท)	ผู้รับผิดชอบ
	9.4 ให้จัดทำแผนประชาสัมพันธ์การทำเหมืองแร่ของโครงการอย่างต่อเนื่องตลอดระยะเวลาดำเนินโครงการโดยแจ้งผ่านไปยังผู้นำชุมชนในพื้นที่โครงการ โดยจัดทำเป็นแผ่นพับประชาสัมพันธ์โครงการอย่างน้อยปีละ 2 ครั้ง หรือส่งรายงานแผนประชาสัมพันธ์การทำเหมืองแร่ของโครงการไปยังผู้นำชุมชนเพื่อประชาสัมพันธ์โครงการตามเงื่อนไขระยะเวลาที่ต้องดำเนินการทั้งนี้รายละเอียดข้อมูลที่ประชาสัมพันธ์ที่สำคัญ ได้แก่ 1) รายละเอียดกิจกรรมของโครงการ 2) ความต้องการบุคลากร 3) ข้อมูลโครงการ ชื่อบุคคล ที่อยู่ เบอร์โทรศัพท์ที่ติดต่อได้ 4) ผลประโยชน์ต่อชุมชน 5) ผลการปฏิบัติตามมาตรการป้องกันและแก้ไขผลกระทบสิ่งแวดล้อมและผลการติดตามตรวจสอบผลกระทบสิ่งแวดล้อม	-บริเวณที่ทำการผู้ใหญ่บ้านในรัศมี 3 กม. และบริเวณชุมชนใกล้เคียง	- ตลอดระยะดำเนินการและตลอดอายุประทานบัตร	-อยู่ในงบดำเนินงาน	-ห้างหุ้นส่วนจำกัด เลิศวัฒนาการโยธา

ลงนาม.....
(นางสาวเยาวมาศ เลิศวนวัฒนา)
ผู้มีอำนาจลงนามของห้างหุ้นส่วนจำกัด เลิศวัฒนาการโยธา

ลงนาม..... รับรองจำนวนหน้า 26/70
(นายกล้า มณีโชติ)
บุคคลธรรมดาผู้มีสิทธิ์จัดทำรายงาน/กรรมการผู้จัดการ
บริษัท เอ บี อี เอ็น เอ็นจิเนียริง คอนซัลแตนท์ จำกัด

ABEN ENGINEERING CONSULTANTS CO.,LTD.

ตารางที่ 1-2 มาตรการป้องกันและแก้ไขผลกระทบสิ่งแวดล้อมของโครงการ (ต่อ)

ทรัพยากรสิ่งแวดล้อม	มาตรการป้องกันและแก้ไขผลกระทบสิ่งแวดล้อม	สถานที่ดำเนินงาน	ระยะเวลาดำเนินการ	งบประมาณ (บาท)	ผู้รับผิดชอบ
	6) ข้อมูลด้านการอนุรักษ์สิ่งแวดล้อมบริเวณใกล้เคียง ชุมชนเพื่อให้เกิดความรู้ความเข้าใจ ความสำนึกที่ดีและตระหนักด้านสิ่งแวดล้อม 7) ช่องทางการรับเรื่องร้องเรียน 8) ข้อมูลข่าวสารอื่นๆ ที่เกี่ยวข้อง				
	9.5 จัดให้มีกล่องแสดงความคิดเห็นของประชาชนต่อโครงการบริเวณที่ทำการผู้ใหญ่บ้านในท้องที่หมู่ที่ 2 บ้านไสใหญ่ พร้อมทั้งให้โครงการประสานงานกับผู้นำชุมชนเพื่อทราบสถานการณ์ภายในชุมชนว่ามีผลกระทบจากโครงการหรือไม่	-บริเวณพื้นที่โครงการ -ที่ทำการผู้ใหญ่บ้านหมู่ที่ 2 บ้านไสใหญ่	- ตลอดระยะดำเนินการและตลอดอายุประทานบัตร	-อยู่ในงบดำเนินงาน	-ห้างหุ้นส่วนจำกัด เสิศวัฒนาการโยธา
	9.6 ให้พิจารณาจ้างแรงงานในท้องถิ่นเป็นหลัก ตามความเหมาะสมกับตำแหน่งงาน	- บริเวณพื้นที่โครงการและชุมชนใกล้เคียง	- ตลอดระยะดำเนินการ	-	-ห้างหุ้นส่วนจำกัด เสิศวัฒนาการโยธา
	9.7 ให้ดำเนินการประชาสัมพันธ์ผลการปฏิบัติตามมาตรการป้องกันและแก้ไขผลกระทบสิ่งแวดล้อม และมาตรการติดตามตรวจสอบผลกระทบสิ่งแวดล้อมของโครงการต่อชุมชนโดยรอบให้รับทราบ พร้อมทั้งดูแลรักษาป้ายประชาสัมพันธ์ข้อมูลบริเวณโครงการและชุมชนโดยรอบ	- บริเวณพื้นที่โครงการและชุมชนใกล้เคียง	-ตลอดระยะดำเนินการ	-	-ห้างหุ้นส่วนจำกัด เสิศวัฒนาการโยธา

ลงนาม.....
(นางสาวโยาวมาศ เสิศวนิวัฒนา)
ผู้มีอำนาจลงนามของห้างหุ้นส่วนจำกัด เสิศวัฒนาการโยธา

ลงนาม..... รับรองจำนวนหน้า 27/70
(นายกล้า มณีโชติ)
บุคคลธรรมดาผู้มีสิทธิ์จัดทำรายงาน/กรรมการผู้จัดการ
บริษัท เอ บี อี เอ็น เอ็นจิเนียริง คอนซัลแตนท์ จำกัด

ABEN ENGINEERING CONSULTANTS CO.,LTD.

ตารางที่ 1-2 มาตรการป้องกันและแก้ไขผลกระทบสิ่งแวดล้อมของโครงการ (ต่อ)

ทรัพยากรสิ่งแวดล้อม	มาตรการป้องกันและแก้ไขผลกระทบสิ่งแวดล้อม	สถานที่ดำเนินงาน	ระยะเวลาดำเนินการ	งบประมาณ (บาท)	ผู้รับผิดชอบ
	9.8 หากกิจกรรมการทำเหมืองของโครงการก่อให้เกิดความเสียหายต่อชีวิตและทรัพย์สินของราษฎรบริเวณใกล้เคียงโครงการ และทางราชการได้ตรวจสอบ พบว่าไม่ปฏิบัติตามมาตรการป้องกันที่กำหนด เจ้าของโครงการจะต้องทำตามคำสั่งของทางราชการพร้อมแก้ไขเหตุแห่งความเดือดร้อนรำคาญความเสียหายต่อชีวิตและทรัพย์สินของราษฎรโดยให้มีการชดเชยที่รวดเร็ว เหมาะสมและเป็นธรรม ให้เสร็จสิ้นก่อนที่จะดำเนินงานต่อไป	-บริเวณพื้นที่โครงการและชุมชนใกล้เคียงในรัศมี 3 กม.	-ตลอดระยะดำเนินการและตลอดอายุประทานบัตร	-อยู่ในงบดำเนินงาน	-ห้างหุ้นส่วนจำกัด เลิศวัฒนาการโยธา
	9.9 เพื่อเป็นการลดความกังวลของประชาชนเกี่ยวกับผลกระทบสิ่งแวดล้อมที่อาจจะเกิดขึ้นภายหลังจากเปิดดำเนินโครงการให้โครงการปฏิบัติตามมาตรการป้องกันและแก้ไขผลกระทบสิ่งแวดล้อมและมาตรการติดตามตรวจสอบผลกระทบสิ่งแวดล้อมอย่างเคร่งครัด	-บริเวณพื้นที่โครงการและชุมชนใกล้เคียง	-ตลอดระยะดำเนินการ	-	-ห้างหุ้นส่วนจำกัด เลิศวัฒนาการโยธา

ลงนาม.....
(นางสาวยาวมาศ เลิศวนวัฒนา)
ผู้มีอำนาจลงนามของห้างหุ้นส่วนจำกัด เลิศวัฒนาการโยธา

ลงนาม..... รับรองจำนวนหน้า 28/70
(นายกล้า มณีโชติ)
บุคคลธรรมดาผู้มีสิทธิ์จัดทำรายงาน/กรรมการผู้จัดการ
บริษัท เอ บี อี เอ็น เอ็นจิเนียริง คอนซัลแตนท์ จำกัด

ABEN ENGINEERING CONSULTANTS CO.,LTD.

ตารางที่ 1-2 มาตรการป้องกันและแก้ไขผลกระทบสิ่งแวดล้อมของโครงการ (ต่อ)

ทรัพยากรสิ่งแวดล้อม	มาตรการป้องกันและแก้ไขผลกระทบสิ่งแวดล้อม	สถานที่ดำเนินงาน	ระยะเวลาดำเนินการ	งบประมาณ (บาท)	ผู้รับผิดชอบ
10. สาธารณสุข อาชีวอนามัย และความปลอดภัย	10.1 ให้จัดตั้ง **"กองทุนเฝ้าระวังสุขภาพ"**ตามประกาศกรมอุตสาหกรรมพื้นฐานและการเหมืองแร่ เรื่อง แนวทางการบริหารจัดการกองทุนเฝ้าระวังสุขภาพสำหรับโครงการเหมืองแร่ พ.ศ.2559 ณ วันที่ 30 กันยายน 2559 เพื่อเป็นค่าใช้จ่ายสำหรับการดำเนินกิจกรรมการเฝ้าระวังสุขภาพอนามัยหรือการตรวจสุขภาพของประชาชน รวมทั้งสนับสนุนกิจกรรมที่เกี่ยวข้องกับสาธารณสุขของชุมชน	-บริเวณพื้นที่โครงการและชุมชนใกล้เคียง	-ตลอดระยะดำเนินการและตลอดอายุประทานบัตร	- ตามแนวทางปฏิบัติที่กรมอุตสาหกรรมพื้นฐานและการเหมืองแร่กำหนด	-ห้างหุ้นส่วนจำกัด เลิศวัฒนาการโยธา
	10.2 ให้โครงการเผยแพร่ข้อมูลแก่ชุมชน โรงพยาบาลส่งเสริมสุขภาพตำบลและสำนักงานสาธารณสุขอำเภอ อย่างน้อยปีละ 2 ครั้ง ประกอบด้วย ผลการปฏิบัติตามมาตรการป้องกันและแก้ไขผลกระทบสิ่งแวดล้อม ผลการติดตามตรวจสอบผลกระทบสิ่งแวดล้อม พร้อมทั้งสนับสนุนกิจกรรมส่งเสริมสุขภาพ กิจกรรมเฝ้าระวังภาวะสุขภาพของประชาชนในชุมชน โดยประสานงานร่วมกับหน่วยงานสาธารณสุขในท้องถิ่น เช่น การอบรม การตรวจสุขภาพ เป็นต้น โดยใช้งบประมาณจากการจัดตั้งกองทุนเฝ้าระวังสุขภาพ ผู้ถือประทานบัตรจะต้องจัดตั้ง "กองทุนเฝ้าระวังสุขภาพ"	-บริเวณพื้นที่โครงการ -บริเวณชุมชนใกล้เคียง -รพ.สต.ในพื้นที่ (รพ.สต.บ้านไสใหญ่) -สำนักงานสาธารณสุขอำเภอทุ่งสง	-ตลอดระยะดำเนินการและตลอดอายุประทานบัตร	-อยู่ในงบดำเนินงาน	-ห้างหุ้นส่วนจำกัด เลิศวัฒนาการโยธา

ลงนาม.....
(นางสาวเยาวพา เลิศวัฒนา)
ผู้มีอำนาจลงนามของห้างหุ้นส่วนจำกัด เลิศวัฒนาการโยธา

ลงนาม..... รับรองจำนวนหน้า 29/70
(นายกล้า มณีโชติ)
บุคคลธรรมดาผู้มีสิทธิ์จัดทำรายงาน/กรรมการผู้จัดการ
บริษัท เอ บี อี เอ็น เอ็นจิเนียริง คอนซัลแตนท์ จำกัด

ABEN ENGINEERING CONSULTANTS CO.,LTD.

ตารางที่ 1-2 มาตรการป้องกันและแก้ไขผลกระทบสิ่งแวดล้อมของโครงการ (ต่อ)

ทรัพยากรสิ่งแวดล้อม	มาตรการป้องกันและแก้ไขผลกระทบสิ่งแวดล้อม	สถานที่ดำเนินงาน	ระยะเวลาดำเนินการ	งบประมาณ (บาท)	ผู้รับผิดชอบ
	10.3 ให้จัดเตรียมอุปกรณ์ป้องกันอันตรายส่วนบุคคล ให้แก่คนงานอย่างเหมาะสมเพียงพอ เช่น เครื่องกรองฝุ่น ที่อุดหู หรือที่ปิดหู หมวกนิรภัย รองเท้านิรภัย แว่นตาป้องกันแสง และกำหนดให้คนงานใช้เครื่องป้องกันอันตรายส่วนบุคคลให้เหมาะสมกับประเภทของงาน ในขณะปฏิบัติงานอย่างเคร่งครัด	- บริเวณพื้นที่โครงการ	- ตลอดระยะดำเนินการและตลอดอายุประทานบัตร	- อยู่ในงบดำเนินงาน	-ห้างหุ้นส่วนจำกัด เลิศวัฒนาการโยธา
	10.4 ฝึกอบรมการทำงานและการใช้เครื่องจักรอุปกรณ์อย่างสม่ำเสมอเพื่อป้องกันอุบัติเหตุ โดยทำการอบรมทุกวันก่อนการปฏิบัติงาน เพื่อปลูกจิตสำนึกให้แก่พนักงานใส่ใจเรื่องความปลอดภัยในการทำงานโดยการสวมใส่อุปกรณ์ป้องกันอันตรายส่วนบุคคลขณะปฏิบัติงาน	- บริเวณพื้นที่โครงการ	- ตลอดระยะดำเนินการและตลอดอายุประทานบัตร	- อยู่ในงบดำเนินงาน	-ห้างหุ้นส่วนจำกัด เลิศวัฒนาการโยธา
	10.5 จัดให้มีผู้ควบคุมการดำเนินงานเป็นประจำ เพื่อความปลอดภัยและป้องกันอุบัติเหตุสำหรับการทำเหมือง และมีบันทึกผลการตรวจไว้เป็นหลักฐาน เพื่อแสดงแก่พนักงานเจ้าหน้าที่	- บริเวณพื้นที่โครงการ	- ตลอดระยะดำเนินการและตลอดอายุประทานบัตร	-	-ห้างหุ้นส่วนจำกัด เลิศวัฒนาการโยธา

ลงนาม.....
(นางสาวเยาวมาศ เลิศวนวัฒนา)
ผู้มีอำนาจลงนามของห้างหุ้นส่วนจำกัด เลิศวัฒนาการโยธา

ลงนาม..... รับรองจำนวนหน้า 30/70
(นายกล้า มณีโชติ)
บุคคลธรรมดาผู้มีสิทธิ์จัดทำรายงาน/กรรมการผู้จัดการ
บริษัท เอ บี อี เอ็น เอ็นจิเนียริง คอนซัลแตนท์ จำกัด

ABEN ENGINEERING CONSULTANTS CO.,LTD.

ตารางที่ 1-2 มาตรการป้องกันและแก้ไขผลกระทบสิ่งแวดล้อมของโครงการ (ต่อ)

ทรัพยากรสิ่งแวดล้อม	มาตรการป้องกันและแก้ไขผลกระทบสิ่งแวดล้อม	สถานที่ดำเนินงาน	ระยะเวลาดำเนินการ	งบประมาณ (บาท)	ผู้รับผิดชอบ
	10.6 ต้องควบคุมระดับเสียงที่พนักงานได้รับเฉลี่ยตลอดเวลาการทำงานในแต่ละวันมิให้เกิน 85 เดซิเบล (เอ) และกรณีที่มีสภาวะการทำงานมีระดับเสียงเกิน 85 เดซิเบล (เอ) ต้องให้พนักงานหยุดทำงานจนกว่าจะปรับปรุงหรือแก้ไขให้ระดับเสียงเป็นไปตามมาตรฐานที่กำหนด หรือจัดให้สวมใส่อุปกรณ์คุ้มครองความปลอดภัยส่วนบุคคลตลอดเวลาที่ทำงาน เพื่อลดระดับเสียงที่สัมผัสในหู และจัดให้มีมาตรการอนุรักษ์การได้ยิน ตามหลักเกณฑ์และวิธีการตรวจวัด และวิเคราะห์สภาวะการทำงานเกี่ยวกับระดับเสียงภายในสถานประกอบกิจการ	- บริเวณพื้นที่โครงการ	-ตลอดระยะดำเนินการและตลอดอายุประทานบัตร	- อยู่ในงบดำเนินงาน	-ห้างหุ้นส่วนจำกัด เลิศวัฒนาการโยธา
	10.7 จัดสภาพสิ่งแวดล้อมของสำนักงานให้ถูกสุขลักษณะ เช่น จัดวางภาชนะรองรับขยะให้เป็นระเบียบเรียบร้อย จัดให้มีอุปกรณ์ป้องกันอันตรายที่เหมาะสมกับสภาพงาน และมีจำนวนเพียงพอกับพนักงาน	- บริเวณพื้นที่โครงการ	-ตลอดระยะดำเนินการและตลอดอายุประทานบัตร	- อยู่ในงบดำเนินงาน	-ห้างหุ้นส่วนจำกัด เลิศวัฒนาการโยธา

ลงนาม.....
(นางสาวยุภาภรณ์ เลิศวัฒนา)
ผู้มีอำนาจลงนามของห้างหุ้นส่วนจำกัด เลิศวัฒนาการโยธา

ลงนาม..... รับรองจำนวนหน้า 31/70
(นายกล้า มณีโชติ)
บุคคลธรรมดาผู้มีสิทธิ์จัดทำรายงาน/กรรมการผู้จัดการ
บริษัท เอ บี อี เอ็น เอ็นจิเนียริง คอนซัลแตนท์ จำกัด

ABEN ENGINEERING CONSULTANTS CO.,LTD.

ตารางที่ 1-2 มาตรการป้องกันและแก้ไขผลกระทบสิ่งแวดล้อมของโครงการ (ต่อ)

ทรัพยากรสิ่งแวดล้อม	มาตรการป้องกันและแก้ไขผลกระทบสิ่งแวดล้อม	สถานที่ดำเนินงาน	ระยะเวลาดำเนินการ	งบประมาณ (บาท)	ผู้รับผิดชอบ
	10.8 ให้ปฏิบัติตามพระราชบัญญัติหรือกฎหมายที่เกี่ยวข้องกับการดูแลความปลอดภัย อาชีวอนามัยและสภาพแวดล้อม และการดูแลคุ้มครองแรงงาน และเงินชดเชย ในส่วนที่เกี่ยวข้องกับการทำเหมืองอย่างเคร่งครัด เช่น 1) พระราชบัญญัติความปลอดภัยอาชีวอนามัยและสภาพแวดล้อมในการทำงาน พ.ศ.2554 2) พระราชบัญญัติคุ้มครองแรงงาน พ.ศ.2541 3) พระราชบัญญัติประกันสังคม พ.ศ.2533 4) พระราชบัญญัติเงินทดแทน พ.ศ.2537	-บริเวณพื้นที่โครงการ	-ตลอดระยะดำเนินการและตลอดอายุประทานบัตร	- อยู่ในงบดำเนินงาน	-ห้างหุ้นส่วนจำกัด เลิศวัฒนาการโยธา
	10.9 จัดทำและดูแลรักษาป้ายเตือนการจราจร เช่น ป้ายจำกัดความเร็วรถ ป้ายเตือนระวังรถบรรทุก ป้ายเตือนระวังการพลัดตกบ่อดักตะกอนและขุมเหมือง ป้ายมาตรการด้านสิ่งแวดล้อม และป้ายเตือนต่างๆ ให้อยู่ในสภาพที่ดีอยู่เสมอ หากเกิดการชำรุดเสียหายให้รีบดำเนินการซ่อมแซมโดยทันที	-บริเวณพื้นที่โครงการ	-ตลอดระยะดำเนินการและตลอดอายุประทานบัตร	- อยู่ในงบดำเนินงาน	-ห้างหุ้นส่วนจำกัด เลิศวัฒนาการโยธา

ลงนาม.....
(นายธราณเยาวมาศ เลิศวานวัฒนา)
ผู้มีอำนาจลงนามผูกพันห้างหุ้นส่วนจำกัด เลิศวัฒนาการโยธา

ลงนาม..... รับรองจำนวนหน้า 32/70
(นายกล้า มณีโชติ)
บุคคลธรรมดาผู้มีสิทธิ์จัดทำรายงาน/กรรมการผู้จัดการ
บริษัท เอ บี อี เอ็น เอ็นจิเนียริง คอนซัลแตนท์ จำกัด

ABEN ENGINEERING CONSULTANTS CO.,LTD.

ตารางที่ 1-2 มาตรการป้องกันและแก้ไขผลกระทบสิ่งแวดล้อมของโครงการ (ต่อ)

ทรัพยากรสิ่งแวดล้อม	มาตรการป้องกันและแก้ไขผลกระทบสิ่งแวดล้อม	สถานที่ดำเนินงาน	ระยะเวลาดำเนินการ	งบประมาณ (บาท)	ผู้รับผิดชอบ
	10.10 ให้จัดหายาและอุปกรณ์การปฐมพยาบาลเบื้องต้นสำหรับกรณีฉุกเฉินไว้ประจำโครงการ เพื่อสามารถรักษาผู้ป่วยในเบื้องต้นให้ทันท่วงที พร้อมกับจัดหายานพาหนะสำหรับลำเลียงผู้ป่วยไปยังโรงพยาบาลในกรณีที่ได้รับอุบัติเหตุร้ายแรง	-บริเวณพื้นที่โครงการ	-กำหนดให้แล้วเสร็จก่อนการทำเหมือง	- อยู่ในงบดำเนินงาน	-ห้างหุ้นส่วนจำกัด เลิศวัฒนาการโยธา
	10.11 จัดให้มีการปิดกั้นหรือป้องกันอันตรายจากบริเวณต่างๆ เช่น ที่เก็บวัตถุระเบิด บริเวณสายพานฟันเฟือง หรือบริเวณที่มีรถขุดตักทำงาน เป็นต้น และจัดให้คนงานที่ไม่มีส่วนเกี่ยวข้องกับแหล่งเกิดผลกระทบต่อสุขภาพด้านฝุ่นละอองและเสียง แยกส่วนจากบริเวณดังกล่าว	-บริเวณพื้นที่โครงการและบริเวณพื้นที่ทำเหมือง	-ตลอดระยะดำเนินการและตลอดอายุประทานบัตร	-อยู่ในงบดำเนินงาน	-ห้างหุ้นส่วนจำกัด เลิศวัฒนาการโยธา
	10.12 กำชับให้พนักงานขับรถที่ใช้เส้นทางเข้า-ออกโครงการและเพิ่มความระมัดระวังเมื่อขับรถผ่านชุมชนที่อยู่ริมเส้นทางขนส่งแร่ พร้อมทั้งกำหนดหลักเกณฑ์ด้านความปลอดภัยสำหรับการขนส่งแร่ออกนอกพื้นที่โครงการมาตรการที่สำคัญมีดังนี้ 1) ใช้ผ้าใบปิดคลุมรถบรรทุกแร่ให้มิดชิดทุกครั้งก่อนการขนส่งแร่ออกนอกพื้นที่โครงการ	-บริเวณพื้นที่โครงการและชุมชนใกล้เคียง	-ตลอดระยะดำเนินการและตลอดอายุประทานบัตร	-อยู่ในงบดำเนินงาน	-ห้างหุ้นส่วนจำกัด เลิศวัฒนาการโยธา

ลงนาม.....
(นางสาวนยาวมาศ เลิศวนวัฒนา)
ผู้มีอำนาจลงนามของห้างหุ้นส่วนจำกัด เลิศวัฒนาการโยธา

ลงนาม..... รับรองจำนวนหน้า 33/70
(นายกล้า มณีโชติ)
บุคคลธรรมดาผู้มีสิทธิ์จัดทำรายงาน/กรรมการผู้มีอำนาจ
บริษัท เอ บี อี เอ็น เอ็นจิเนียริง คอนซัลแตนท์ จำกัด

ABEN ENGINEERING CONSULTANTS CO.,LTD.

ตารางที่ 1-2 มาตรการป้องกันและแก้ไขผลกระทบสิ่งแวดล้อมของโครงการ (ต่อ)

ทรัพยากรสิ่งแวดล้อม	มาตรการป้องกันและแก้ไขผลกระทบสิ่งแวดล้อม	สถานที่ดำเนินงาน	ระยะเวลาดำเนินการ	งบประมาณ (บาท)	ผู้รับผิดชอบ
	2) กำหนดความเร็วรถบริเวณที่ผ่านชุมชนไม่เกิน 30 กม./ชม. และตามที่กฎหมายกำหนดในแต่ละเส้นทาง 3) อบรมพนักงานขับรถบรรทุกแร่ให้ปฏิบัติตามกฎจราจรอย่างเคร่งครัด				
11.สุนทรียภาพและการท่องเที่ยว	11.1 ให้ดำเนินการเปิดทำเหมืองตามแผนที่ระบุไว้ในแผนผังการทำเหมือง เพื่อลดการเปลี่ยนแปลงสภาพภูมิประเทศอย่างรวดเร็วที่อาจจะส่งผลกระทบต่อทัศนียภาพบริเวณโครงการ	-บริเวณพื้นที่โครงการและบริเวณพื้นที่ผ่านการทำเหมือง	-ตลอดระยะดำเนินการและตลอดอายุประทานบัตร	- อยู่ในงบดำเนินงาน	-ห้างหุ้นส่วนจำกัด เลิศวัฒนาการโยธา
	11.2 ให้ปฏิบัติตามแผนการฟื้นฟูพื้นที่จากการทำเหมืองแร่ โดยมีรายละเอียดการฟื้นฟูในแต่ละช่วงดังเอกสารแนบท้าย	-บริเวณพื้นที่โครงการ	-ตลอดระยะดำเนินการและตลอดอายุประทานบัตร	- อยู่ในงบดำเนินงาน	- ห้างหุ้นส่วนจำกัด เลิศวัฒนาการโยธา
	11.3 กำหนดให้เปิดหน้าเหมืองเพื่อการเหมืองได้ไม่เกินครั้งละ 2 ขั้นบันได และให้ทำการฟื้นฟูหน้าเหมืองบนขั้นบันไดที่สิ้นสุดการทำเหมืองแล้วโดยทันที ก่อนที่จะเปิดการทำเหมืองในขั้นบันไดถัดไป	-บริเวณพื้นที่โครงการ	-ตลอดระยะดำเนินการและตลอดอายุประทานบัตร	- อยู่ในงบดำเนินงาน	- ห้างหุ้นส่วนจำกัด เลิศวัฒนาการโยธา

ลงนาม.....
(นายกล้า มณีโชติ)
ผู้มีอำนาจลงนามของห้างหุ้นส่วนจำกัด เลิศวัฒนาการโยธา

ลงนาม..... รับรองจำนวนหน้า 34/70
(นายกล้า มณีโชติ)
บุคคลธรรมดาผู้มีสิทธิ์จัดทำรายงาน/กรรมการผู้จัดการ
บริษัท เอ บี อี เอ็น เอ็นจิเนียริง คอนซัลแตนท์ จำกัด

ตารางที่ 1-2 มาตรการป้องกันและแก้ไขผลกระทบสิ่งแวดล้อมของโครงการ (ต่อ)

ทรัพยากรสิ่งแวดล้อม	มาตรการป้องกันและแก้ไขผลกระทบสิ่งแวดล้อม	สถานที่ดำเนินงาน	ระยะเวลาดำเนินการ	งบประมาณ (บาท)	ผู้รับผิดชอบ
	11.4 ให้ประสานงานกรมป่าไม้หรือหน่วยงานที่เกี่ยวข้องเพื่อกำหนดชนิดพันธุ์ไม้ในการฟื้นฟูสภาพพื้นที่ภายหลังการทำเหมืองให้เป็นไปตามเป้าหมายตามแผนการฟื้นฟูพื้นที่จากการทำเหมืองแร่ในแต่ละช่วง	-บริเวณพื้นที่โครงการ	-ตลอดระยะดำเนินการและตลอดอายุประทานบัตร	- อยู่ในงบดำเนินงาน	- ห้างหุ้นส่วนจำกัด เลิศวัฒนาการโยธา
	11.1 เมื่อการทำเหมืองสิ้นสุดลง ต้องรื้อถอนสิ่งก่อสร้างทั้งหมดและจัดเก็บอุปกรณ์ต่างๆ ออกจากพื้นที่แปลงคำขอประทานบัตร พื้นที่ที่มีลักษณะเป็นหลุมให้ทำการปรับแต่งให้มีระดับกลมกลืนกับบริเวณข้างเคียง โดยนำเศษมูลดินมากลบรวมทั้งปลูกหญ้าคลุมดินไว้ ส่วนหน้าเหมืองที่เป็นขั้นบันไดจะทำการปรับถมด้วยชั้นหน้าดินและปลูกพืชคลุมดินประเภทหญ้าและพืชขนาดเล็ก เพื่อให้ปรับตัวเข้าสู่สภาพธรรมชาติได้เร็วขึ้น รวมทั้งปลูกพันธุ์ไม้ทดแทน	-บริเวณพื้นที่โครงการและบริเวณพื้นที่ผ่านการทำเหมือง	-สิ้นสุดอายุประทานบัตร	- อยู่ในงบดำเนินงาน	- ห้างหุ้นส่วนจำกัด เลิศวัฒนาการโยธา
12. ประวัติศาสตร์โบราณคดี และศาสนสถาน	12.1 หลังการดำเนินการควรมีดำเนินการด้านประชาสัมพันธ์เพื่อให้ความรู้แก่ชุมชนในท้องถิ่นและผู้มาเยือน เช่น การทำป้ายข้อมูลแหล่งโบราณคดี การจัดพิมพ์หนังสือ รายงาน เป็นต้น หรือการอบรมบุคลากรในท้องถิ่นเพื่อเป็นอาสาสมัครจัดตั้งในการดูแลมรดกทางศิลปวัฒนธรรมบริเวณรอบพื้นที่ประทานบัตร	-บริเวณพื้นที่โครงการและชุมชนใกล้เคียง	-ตลอดระยะดำเนินการและตลอดอายุประทานบัตร	-อยู่ในงบดำเนินงาน	-ห้างหุ้นส่วนจำกัด เลิศวัฒนาการโยธา

ลงนาม.....
(นางสาวยุภาภรณ์ เลิศวัฒนา)
ผู้มีอำนาจลงนามของห้างหุ้นส่วนจำกัด เลิศวัฒนาการโยธา

ลงนาม..... รับรองจำนวนหน้า 35/70
(นายกล้า มณีโชติ)
บุคคลธรรมดาผู้มีสิทธิ์จัดทำรายงาน/กรรมการผู้จัดการ
บริษัท เอ บี อี เอ็น เอ็นจิเนียริง คอนซัลแตนท์ จำกัด

ABEN ENGINEERING CONSULTANTS CO.,LTD.

ตารางที่ 1-2 มาตรการป้องกันและแก้ไขผลกระทบสิ่งแวดล้อมของโครงการ (ต่อ)

ทรัพยากรสิ่งแวดล้อม	มาตรการป้องกันและแก้ไขผลกระทบสิ่งแวดล้อม	สถานที่ดำเนินงาน	ระยะเวลาดำเนินการ	งบประมาณ (บาท)	ผู้รับผิดชอบ
	12.2 ให้ความร่วมมือในด้านต่างๆ กับหน่วยงานราชการที่มีส่วนเกี่ยวข้องในการดูแลมรดกทางประวัติศาสตร์โบราณคดี	-บริเวณพื้นที่โครงการและชุมชนใกล้เคียง	- ตลอดระยะดำเนินการและตลอดอายุประทานบัตร	-อยู่ในงบดำเนินงาน	-ห้างหุ้นส่วนจำกัด เลิศวัฒนาการโยธา
	12.3 ขณะปฏิบัติงานใด หากมีการพบหลักฐานทางโบราณคดีเพิ่มเติม โดยเฉพาะที่อยู่ใต้ผิวดินซึ่งไม่ได้อยู่ในขอบเขตของงานการสำรวจเพื่อประเมินผลกระทบฯ จำเป็นต้องแจ้งติดต่อกับสำนักศิลปากรในพื้นที่รับผิดชอบ ในกรณีนี้ คือ สำนักศิลปากรที่ 12 นครศรีธรรมราช ให้ทราบเรื่องโดยเร็วที่สุด เพื่อร่วมกันตรวจสอบพิจารณา และวางแผนการดำเนินการตามความเหมาะสมต่อไป	-บริเวณพื้นที่โครงการ	- ตลอดระยะดำเนินการและตลอดอายุประทานบัตร	-	-ห้างหุ้นส่วนจำกัด เลิศวัฒนาการโยธา

ลงนาม.....
(นางสาวเบ้างมาศ เลิศวนวัฒนา)
ผู้มีอำนาจลงนามของห้างหุ้นส่วนจำกัด เลิศวัฒนาการโยธา

ลงนาม..... รับรองจำนวนหน้า 36/70
(นายกล้า มณีโชติ)
บุคคลธรรมดาผู้มีสิทธิ์จัดทำรายงาน/กรรมการผู้จัดการ
บริษัท เอ บี อี เอ็น เอ็นจิเนียริง คอนซัลแตนท์ จำกัด

ABEN ENGINEERING CONSULTANTS CO.,LTD.

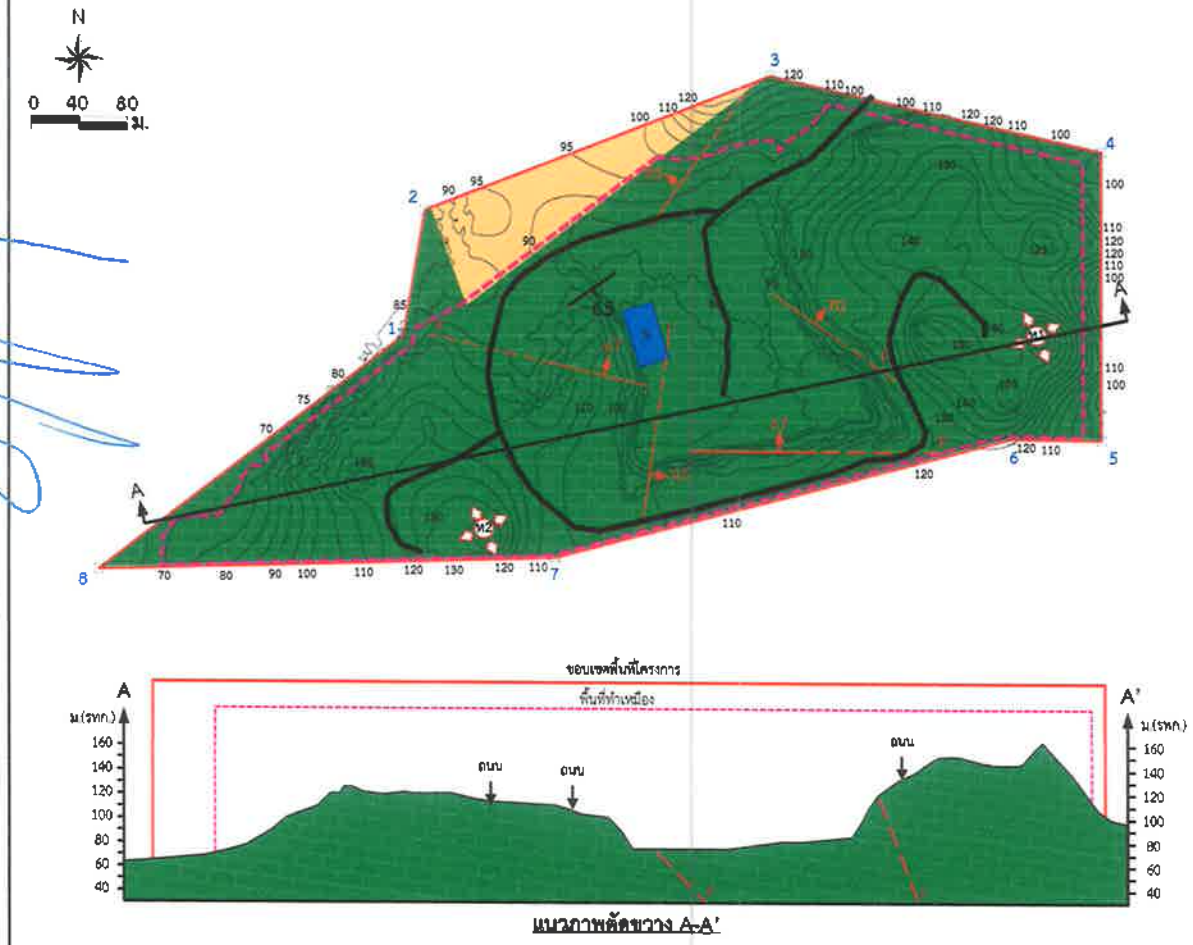

แนวภาพตัดขวาง A-A'

สัญลักษณ์ :

- พื้นที่โครงการ
- หมายเลขหลักหมายเขตเหมืองแร่
- เส้นความสูง
- แนวถนนภายในเขตเหมืองแร่
- ขอบเขตการทำเหมือง
- บ่อรับน้ำ
- หินปูน
- แนวรอยเลื่อน
- การวางตัวของชั้นหิน (strike และ dip)
- ทิศทางการเดินหน้าเหมือง
- พื้นที่ห้ามทำเหมืองตามเงื่อนไขประทานบัตรเดิม

ที่มา: ดัดแปลงจากแผนผังโครงการทำเหมืองชนิดแร่หินปูนเพื่ออุตสาหกรรมก่อสร้าง คำขอประทานบัตรที่ 6/2560 ของ หจก.เลิศวัฒนาการโยธา (2561)

รูปที่ 1 ขอบเขตการทำเหมืองและพื้นที่รองรับกิจกรรมที่เกี่ยวเนื่อง

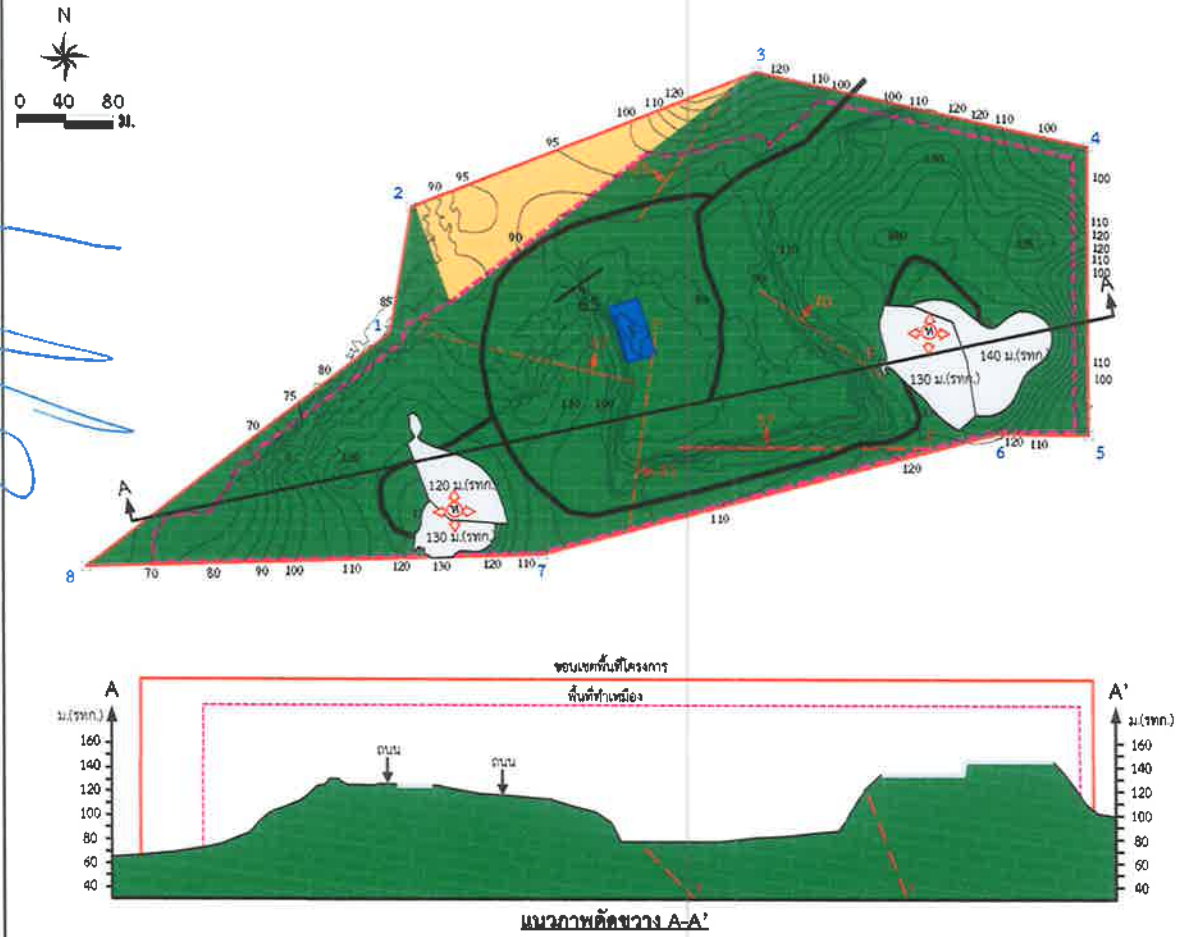

แนวภาพตัดขวาง A-A'

สัญลักษณ์ :

- พื้นที่โครงการ
- หมายเลขหลักหมายเขตเหมืองแร่
- เส้นความสูง
- แนวถนนภายในเขตเหมืองแร่
- ขอบเขตการทำเหมือง
- บ่อรับน้ำ
- หินปูน
- แนวรอยเลื่อน
- การวางตัวของชั้นหิน (strike และ dip)
- ทิศทางการเดินหน้าเหมือง
- พื้นที่ห้ามทำเหมืองตามเงื่อนไขประทานบัตรเดิม

ที่มา: คัดแปลงจากแผนผังโครงการทำเหมืองชนิดแร่หินปูนเพื่ออุตสาหกรรมก่อสร้าง คำขอประทานบัตรที่ 6/2560 ของ หจก.เลิศวัฒนาการโยธา (2561)

รูปที่ 2	แสดงลักษณะหน้าเหมือง และภาพตัดขวางเมื่อสิ้นสุดการทำเหมืองช่วงที่ 1 (ปีที่ 1)

ลงนาม.....

ลงนาม.....

รับรองจำนวนหน้า 38/70

(นายกล้า มณีโชติ)
บุคคลธรรมดาผู้มีสิทธิจัดทำรายงาน/การ
บริษัท เอ บี อี เอ็น เอ็นจิเนียริ่ง คอนซัลแตนท์ จำกัด

ABEN ENGINEERING CONSULTANTS CO.,LTD.

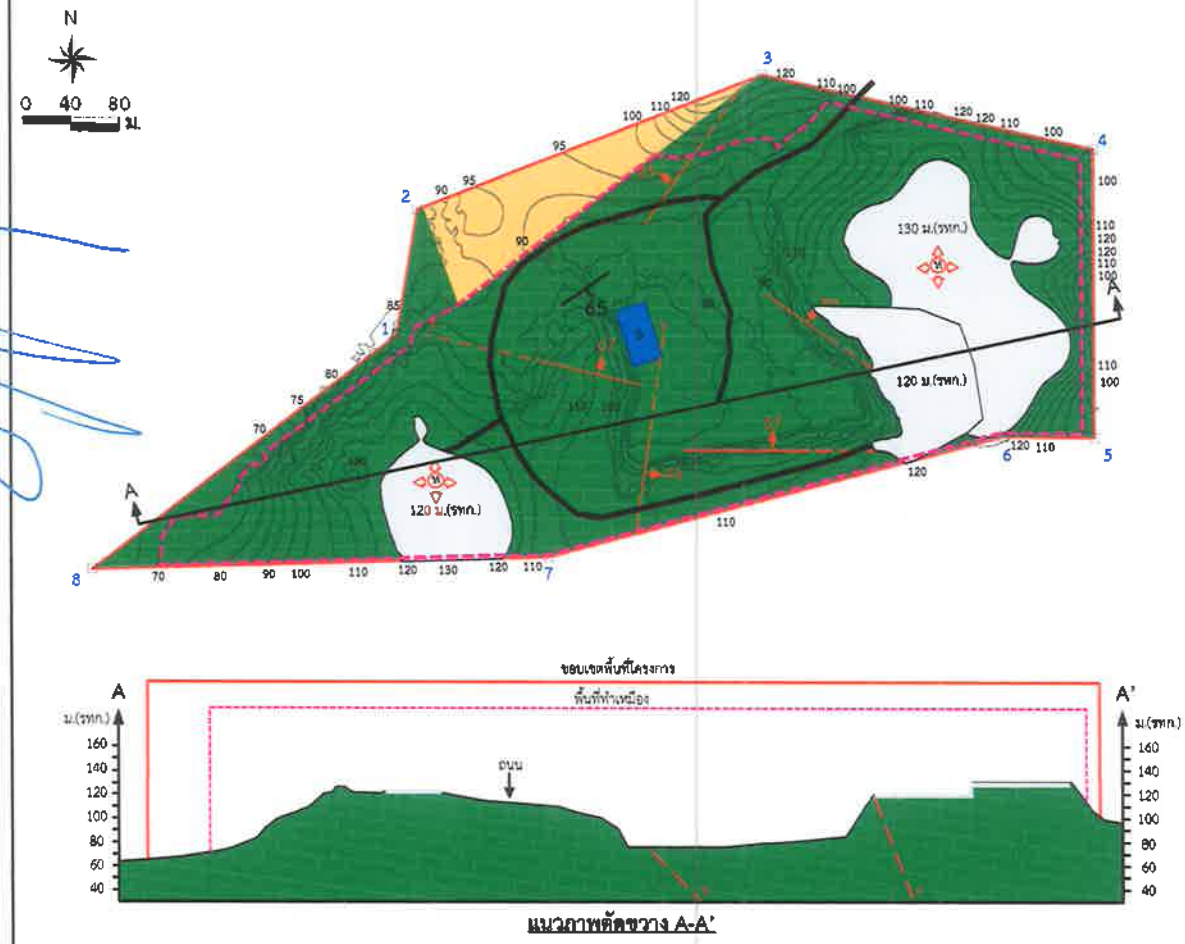

แนวภาพตัดขวาง A-A'

สัญลักษณ์ :

- พื้นที่โครงการ
- หมายเลขหลักหมายเขตเหมืองแร่
- เส้นความสูง
- แนวถนนภายในเขตเหมืองแร่
- ขอบเขตการทำเหมือง
- บ่อรับน้ำ
- หินปูน
- แนวรอยเลื่อน
- การวางตัวของชั้นหิน (strike และ dip)
- ทิศทางการเดินหน้าเหมือง
- พื้นที่ห้ามทำเหมืองตามเงื่อนไขประทานบัตรเดิม

ที่มา: ดัดแปลงจากแผนผังโครงการทำเหมืองชนิดแร่หินปูนเพื่ออุตสาหกรรมก่อสร้าง คำขอประทานบัตรที่ 6/2560 ของ หจก.เลิศวัฒนาการโยธา (2561)

รูปที่ 3	แสดงลักษณะหน้าเหมือง และภาพตัดขวางเมื่อสิ้นสุดการทำเหมืองช่วงที่ 2 (ปีที่ 2)

ผู้ตรวจสอบ (นายสมชาย ใจดี)
ตำแหน่ง วิศวกรเหมืองแร่ชำนาญการ

แนวภาพตัดขวาง A-A'

สัญลักษณ์ :

- พื้นที่โครงการ
- หมายเลขหลักหมายเขตเหมืองแร่
- เส้นความสูง
- แนวถนนภายในเขตเหมืองแร่
- ขอบเขตการทำเหมือง
- บ่อรับน้ำ
- หินปูน
- แนวรอยเลื่อน
- การวางตัวของชั้นหิน (strike และ dip)
- ทิศทางการเดินหน้าเหมือง
- พื้นที่ห้ามทำเหมืองตามเงื่อนไขประทานบัตรเดิม

ที่มา: ดัดแปลงจากแผนผังโครงการทำเหมืองชนิดแร่หินปูนเพื่ออุตสาหกรรมก่อสร้าง คำขอประทานบัตรที่ 6/2560 ของ หจก.เลิศวัฒนาการโยธา (2561)

รูปที่ 4	แสดงลักษณะหน้าเหมือง และภาพตัดขวางเมื่อสิ้นสุดการทำเหมืองช่วงที่ 3 (ปีที่ 3)

ลงนาม.....

(นายกล้า มณีโชติ)

บุคคลธรรมดาผู้มีสิทธิจัดทำรายงานกรรมการ

บริษัท เอ บี อี อี เอ็น เอ็นจิเนียริง คอนซัลแตนท์ จำกัด

ลงนาม.....

(นายเลิศวัฒนา เลิศวัฒนาการโยธา)

ผู้จัดการ หจก.เลิศวัฒนาการโยธา

ลงนาม.....

รับรองจำนวนหน้า 40/70

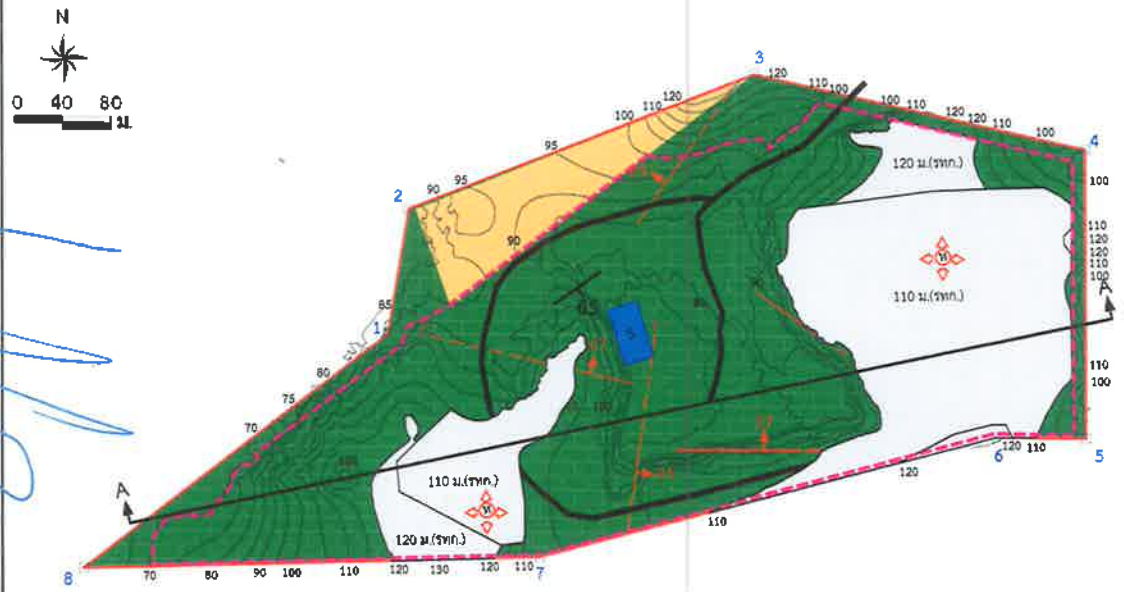

แนวภาพตัดขวาง A-A'

สัญลักษณ์ :

- พื้นที่โครงการ
- หมายเลขหลักหมายเขตเหมืองแร่
- เส้นความสูง
- แนวถนนภายในเขตเหมืองแร่
- ขอบเขตการทำเหมือง
- บ่อรับน้ำ
- หินปูน
- แนวรอยเลื่อน
- การวางตัวของชั้นหิน (strike และ dip)
- ทิศทางการเดินหน้าเหมือง
- พื้นที่ห้ามทำเหมืองตามเงื่อนไขประทานบัตรเดิม

ที่มา: ดัดแปลงจากแผนผังโครงการทำเหมืองชนิดแร่หินปูนเพื่ออุตสาหกรรมก่อสร้าง คำขอประทานบัตรที่ 6/2560 ของ หจก.เลิศวัฒนาการโยธา (2561)

รูปที่ 5	แสดงลักษณะหน้าเหมือง และภาพตัดขวางเมื่อสิ้นสุดการทำเหมืองช่วงที่ 4 (ปีที่ 4-6)

ลงนาม.....

(นายกล้า มณีโชติ)

บุคคลธรรมดาผู้มีสิทธิจัดทำรายงาน/โครงการ

บริษัท เอ บี อี เอ็น เอ็นจิเนียริง คอนซัลแตนท์ จำกัด

ABEN ENGINEERING CONSULTANTS CO.,LTD.

ลงนาม.....

รับรองจำนวนหน้า 41/70

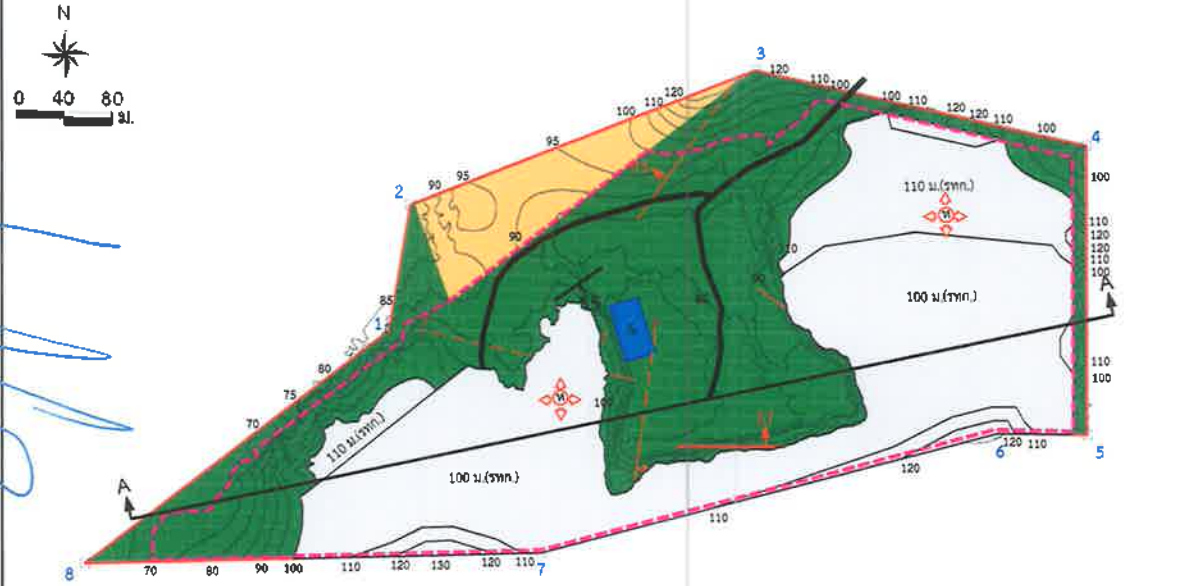



แนวภาพตัดขวาง A-A'

สัญลักษณ์ :

- พื้นที่โครงการ
- หมายเลขหลักหมายเขตเหมืองแร่
- เส้นความสูง
- แนวถนนภายในเขตเหมืองแร่
- ขอบเขตการทำเหมือง
- บ่อรับน้ำ
- หินปูน
- แนวรอยเลื่อน
- การวางตัวของชั้นหิน (strike และ dip)
- ทิศทางการเดินหน้าเหมือง
- พื้นที่ห้ามทำเหมืองตามเงื่อนไขประทานบัตรเดิม

ที่มา: ดัดแปลงจากแผนผังโครงการทำเหมืองชนิดแร่หินปูนเพื่ออุตสาหกรรมก่อสร้าง คำขอประทานบัตรที่ 6/2560 ของ หจก.เลิศวัฒนาการโยธา (2561)

รูปที่ 6	แสดงลักษณะหน้าเหมือง และภาพตัดขวางเมื่อสิ้นสุดการทำเหมืองช่วงที่ 5 (ปีที่ 7-9)

ลงนาม.....

รับรองจำนวนหน้า 42/70

(นายกล้า มณีโชติ)

บุคคลธรรมดาผู้มีสิทธิจัดทำรายงาน/กรรมการ

บริษัท เอ บี อี เอ็น เอ็นจิเนียริง คอนซัลแตนท์ จำกัด

ABEN ENGINEERING CONSULTANTS CO.,LTD.

ลงนาม.....

ทั้งหมดเป็นสำเนาถูกต้อง

ผู้ยื่นขอประทานบัตรทำเหมือง

(นายกล้า มณีโชติ)

ลงนาม.....

ทั้งหมดเป็นสำเนาถูกต้อง

ผู้ยื่นขอประทานบัตรทำเหมือง

(นายกล้า มณีโชติ)

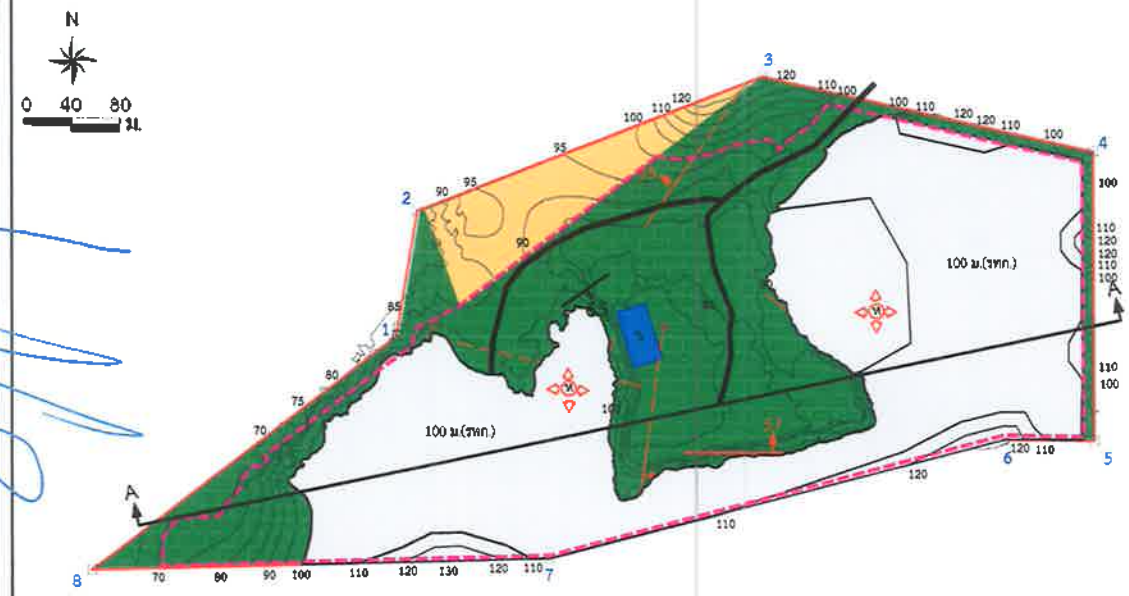

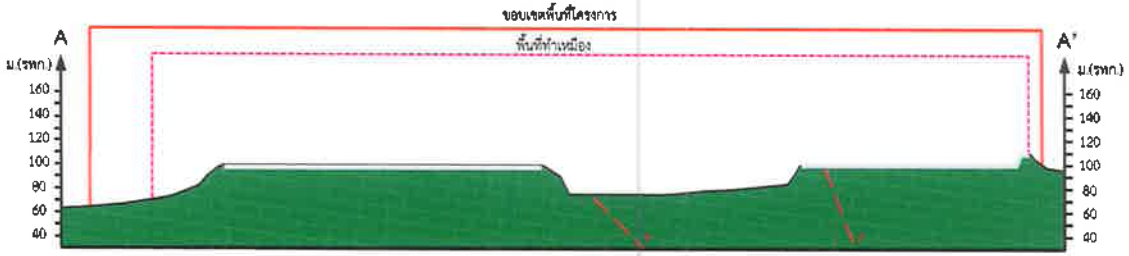

แนวภาพตัดขวาง A-A'

สัญลักษณ์ :

- พื้นที่โครงการ
- หมายเลขหลักหมายเขตเหมืองแร่
- เส้นความสูง
- แนวถนนภายในเขตเหมืองแร่
- ขอบเขตการทำเหมือง
- บ่อรับน้ำ
- หินปูน
- แนวรอยเลื่อน
- การวางตัวของชั้นหิน (strike และ dip)
- ทิศทางการเดินหน้าเหมือง
- พื้นที่ห้ามทำเหมืองตามเงื่อนไขประทานบัตรเดิม

ที่มา: ดัดแปลงจากแผนผังโครงการทำเหมืองชนิดแร่หินปูนเพื่ออุตสาหกรรมก่อสร้าง คำขอประทานบัตรที่ 6/2560 ของ หจก.เลิศวัฒนาการโยธา (2561)

รูปที่ 7 แสดงลักษณะหน้าเหมือง และภาพตัดขวางเมื่อสิ้นสุดการทำเหมืองช่วงที่ 6 (ปีที่ 10-12)

ABEV ENGINEERING CONSULTANTS CO.,LTD.

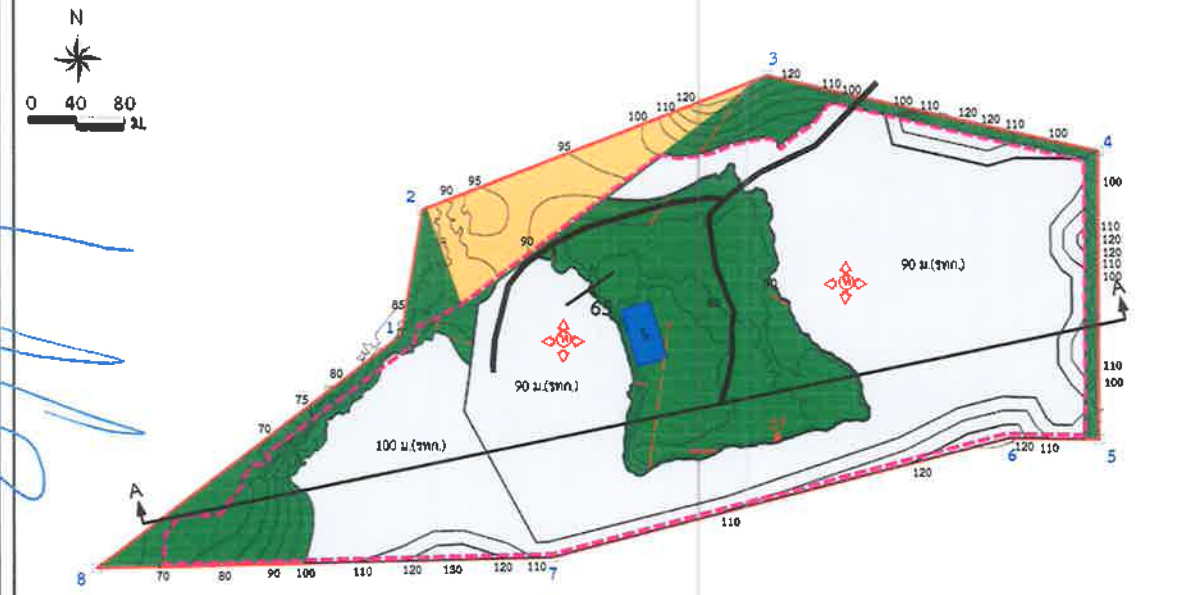



แนวภาพตัดขวาง A-A'

สัญลักษณ์ :

- พื้นที่โครงการ
- หมายเลขหลักหมายเขตเหมืองแร่
- เส้นความสูง
- แนวถนนภายในเขตเหมืองแร่
- ขอบเขตการทำเหมือง
- บ่อรับน้ำ
- หินปูน
- แนวรอยเลื่อน
- การวางตัวของชั้นหิน (strike และ dip)
- ทิศทางการเดินหน้าเหมือง
- พื้นที่ห้ามทำเหมืองตามเงื่อนไขประทานบัตรเดิม

ที่มา: ดัดแปลงจากแผนผังโครงการทำเหมืองชนิดแร่หินปูนเพื่ออุตสาหกรรมก่อสร้าง คำขอประทานบัตรที่ 6/2560 ของ หจก.เลิศวัฒนาการโยธา (2561)

รูปที่ 8	แสดงลักษณะหน้าเหมือง และภาพตัดขวางเมื่อสิ้นสุดการทำเหมืองช่วงที่ 7 (ปีที่ 13-15)

ตามคำขอประทานบัตรที่ 6/2560 ของ หจก.เลิศวัฒนาการโยธา
ตามแบบแนบท้ายกฎกระทรวงกำหนดหลักเกณฑ์ วิธีการ และเงื่อนไขในการทำเหมืองแร่ พ.ศ. 2560
ตามแบบแนบท้ายประกาศกระทรวงอุตสาหกรรม เรื่อง กำหนดแบบแผนที่แสดงแนวเขตที่ดินที่ขอประทานบัตร
(นายณัฐพล ชูเกียรติ)
ตำแหน่ง นักธรณีวิทยาชำนาญการ
ปฏิบัติราชการแทน อธิบดีกรมอุตสาหกรรมพื้นฐานและการเหมืองแร่
ตามคำสั่งกรมอุตสาหกรรมพื้นฐานและการเหมืองแร่ ที่ 1111/2560 ลงวันที่ 1 ธันวาคม 2560

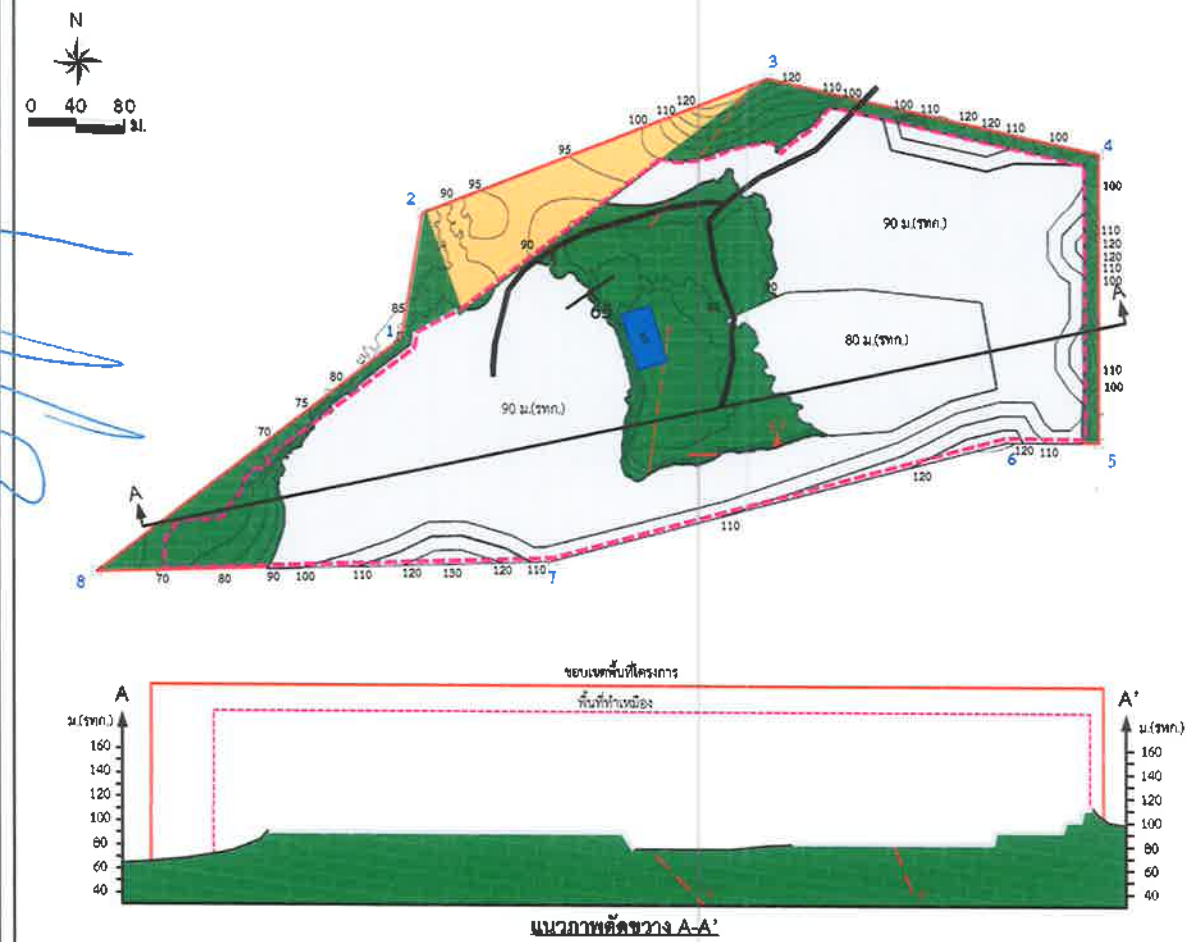

แนวภาพตัดขวาง A-A'

สัญลักษณ์ :

- พื้นที่โครงการ
- หมายเลขหลักหมายเขตเหมืองแร่
- เส้นความสูง
- แนวถนนภายในเขตเหมืองแร่
- ขอบเขตการทำเหมือง
- บ่อรับน้ำ
- หินปูน
- แนวรอยเลื่อน
- การวางตัวของชั้นหิน (strike และ dip)
- ทิศทางการเดินหน้าเหมือง
- พื้นที่ห้ามทำเหมืองตามเงื่อนไขประทานบัตรเดิม

ที่มา: ดัดแปลงจากแผนผังโครงการทำเหมืองชนิดแร่หินปูนเพื่ออุตสาหกรรมก่อสร้าง คำขอประทานบัตรที่ 6/2560 ของ หจก.เลิศวัฒนาการโยธา (2561)

รูปที่ 9	แสดงลักษณะหน้าเหมือง และภาพตัดขวางเมื่อสิ้นสุดการทำเหมืองช่วงที่ 8 (ปีที่ 16-18)

ABEN ENGINEERING CONSULTANTS CO.,LTD.

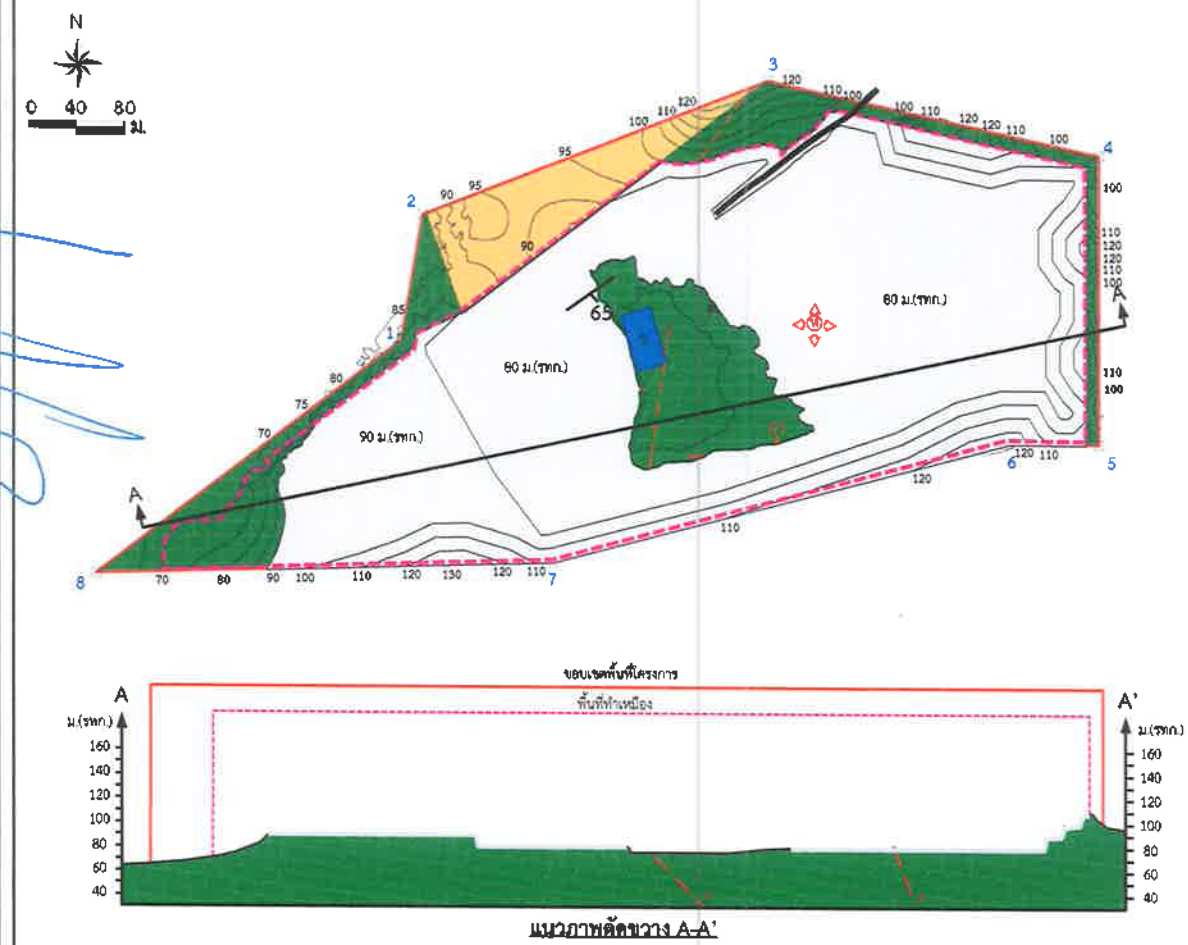

แนวภาพตัดขวาง A-A'

สัญลักษณ์ :

- พื้นที่โครงการ
- หมายเลขหลักหมายเขตเหมืองแร่
- เส้นความสูง
- แนวถนนภายในเขตเหมืองแร่
- ขอบเขตการทำเหมือง
- บ่อรับน้ำ
- หินปูน
- แนวรอยเลื่อน
- การวางตัวของชั้นหิน (strike และ dip)
- ทิศทางการเดินหน้าเหมือง
- พื้นที่ห้ามทำเหมืองตามเงื่อนไขประทานบัตรเดิม

ที่มา: ดัดแปลงจากแผนผังโครงการทำเหมืองชนิดแร่หินปูนเพื่ออุตสาหกรรมก่อสร้าง คำขอประทานบัตรที่ 6/2560 ของ หจก.เลิศวัฒนาการโยธา (2561)

รูปที่ 10 แสดงลักษณะหน้าเหมือง และภาพตัดขวางเมื่อสิ้นสุดการทำเหมืองช่วงที่ 9 (ปีที่ 19-21)

ABM ENGINEERING CONSULTANTS CO.,LTD.

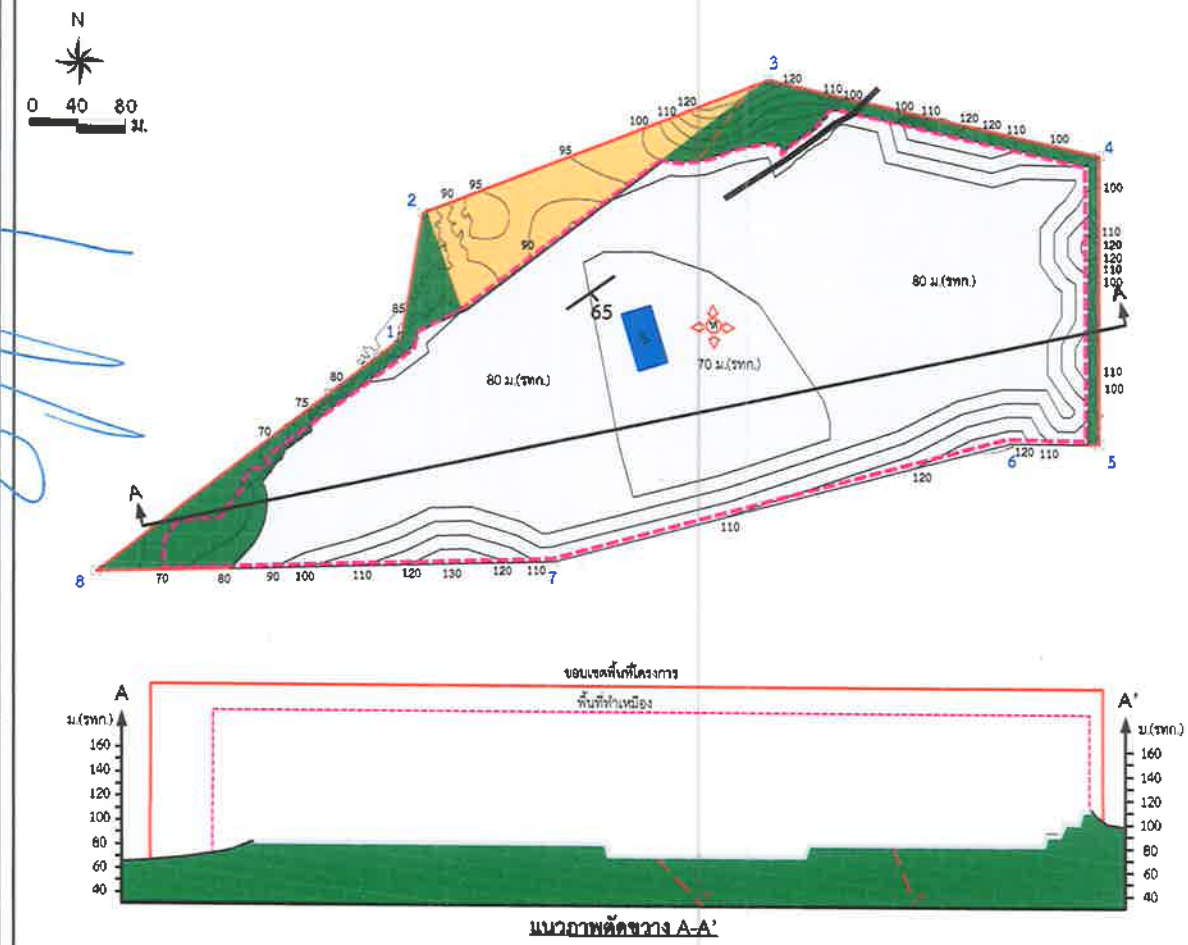

สัญลักษณ์ :

- พื้นที่โครงการ
- หมายเลขหลักหมายเขตเหมืองแร่
- เส้นความสูง
- แนวถนนภายในเขตเหมืองแร่
- ขอบเขตการทำเหมือง
- บ่อรับน้ำ
- หินปูน
- แนวรอยเลื่อน
- การวางตัวของชั้นหิน (strike และ dip)
- ทิศทางการเดินหน้าเหมือง
- พื้นที่ห้ามทำเหมืองตามเงื่อนไขประทานบัตรเดิม

ที่มา: ดัดแปลงจากแผนผังโครงการทำเหมืองชนิดแร่หินปูนเพื่ออุตสาหกรรมก่อสร้าง คำขอประทานบัตรที่ 6/2560 ของ หจก.เลิศวัฒนาการโยธา (2561)

รูปที่ 11	แสดงลักษณะหน้าเหมือง และภาพตัดขวางเมื่อสิ้นสุดการทำเหมืองช่วงที่ 10 (ปีที่ 22-24)

ลงนาม.....

(นายกล้า มณีโชติ)

บุคคลธรรมดาผู้มีสิทธิจัดทำรายงาน/บรรยากาศ

บริษัท เอ บี อี เอ็น เอ็นจิเนียริง คอนซัลแตนท์ จำกัด

ABEN ENGINEERING CONSULTANTS CO.,LTD.

รับรองจำนวนหน้า 47/70

ลงนาม.....

(นายกล้า มณีโชติ)

บุคคลธรรมดาผู้มีสิทธิจัดทำรายงาน/บรรยากาศ

ห้างหุ้นส่วนจำกัด เลิศวัฒนาการโยธา

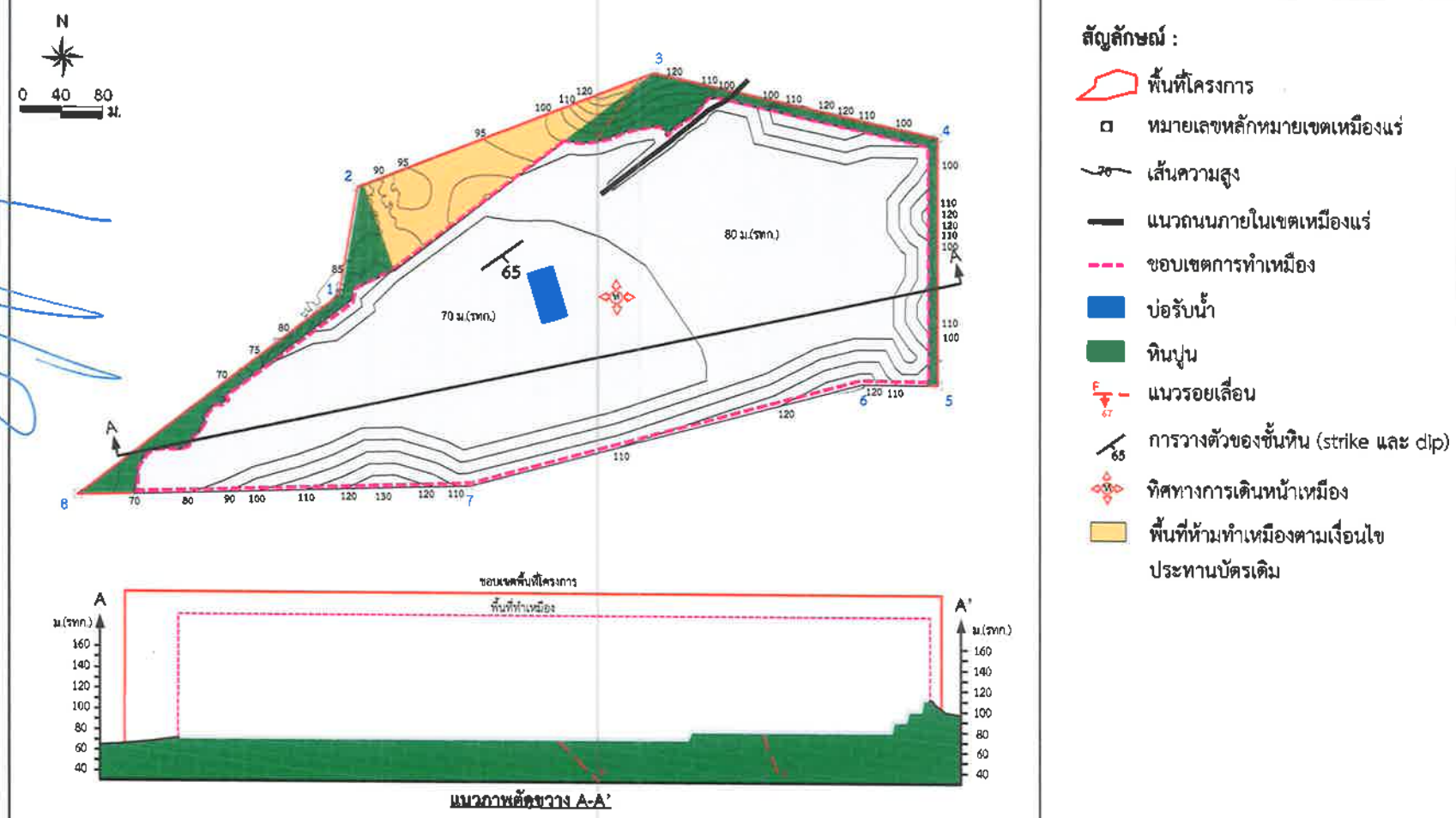

ที่มา: ดัดแปลงจากแผนผังโครงการทำเหมืองชนิดแร่หินปูนเพื่ออุตสาหกรรมก่อสร้าง คำขอประทานบัตรที่ 6/2560 ของ หจก.เลิศวัฒนาการโยธา (2561)

รูปที่ 12	แสดงลักษณะหน้าเหมือง และภาพตัดขวางเมื่อสิ้นสุดการทำเหมืองช่วงที่ 11 (ปีที่ 25-27)

ลงนาม.....

(นายกล้า มณีโชติ)

บุคคลธรรมดาผู้มีสิทธิจัดทำรายงาน/กรรมการผู้มีอำนาจ

บริษัท เอ บี อี เอ็น เอ็นจิเนียริง คอนซัลแตนท์ จำกัด

รับรองจำนวนหน้า 48/70

ABEN ENGINEERING CONSULTANTS CO.,LTD.

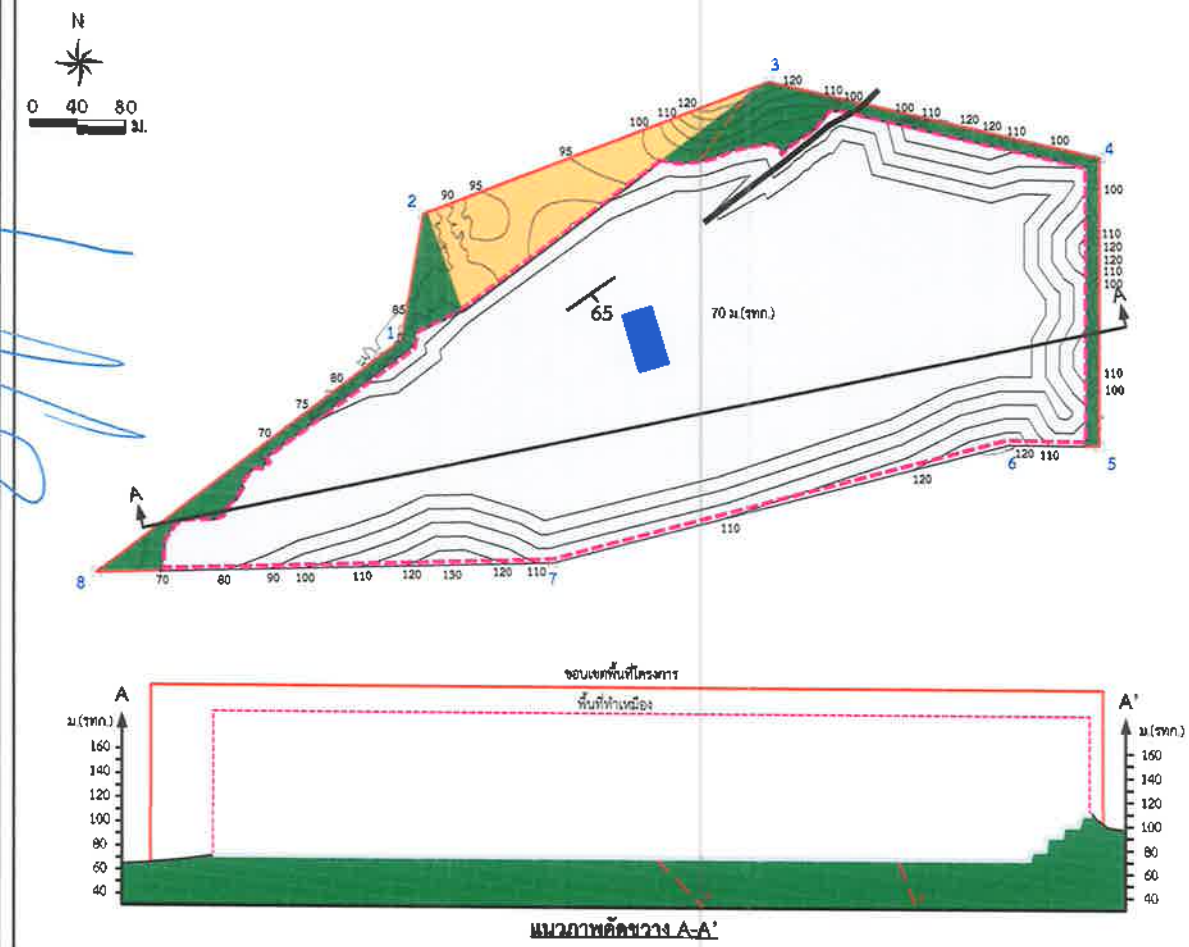

แนวภาพตัดขวาง A-A'

สัญลักษณ์ :

- พื้นที่โครงการ
- หมายเลขหลักหมายเขตเหมืองแร่
- เส้นความสูง
- แนวถนนภายในเขตเหมืองแร่
- ขอบเขตการทำเหมือง
- บ่อรับน้ำ
- หินปูน
- แนวรอยเลื่อน
- การวางตัวของชั้นหิน (strike และ dip)
- ทิศทางการเดินหน้าเหมือง
- พื้นที่ห้ามทำเหมืองตามเงื่อนไขประทานบัตรเดิม

ที่มา: ดัดแปลงจากแผนผังโครงการทำเหมืองชนิดแร่หินปูนเพื่ออุตสาหกรรมก่อสร้าง คำขอประทานบัตรที่ 6/2560 ของ หจก.เลิศวัฒนาการโยธา (2561)

รูปที่ 13	แสดงลักษณะหน้าเหมือง และภาพตัดขวางเมื่อสิ้นสุดการทำเหมืองช่วงที่ 12 (ปีที่ 28-30)

ลงนาม.....

(นายกล้า มณีโชติ)

บุคคลธรรมดาผู้มีสิทธิจัดทำรายงานการประเมินผลกระทบ

บริษัท เอ บี อี เอ็น เอ็นจิเนียริง คอนซัลแทนท์ จำกัด

รับรองจำนวนหน้า 49/70

ABEN ENGINEERING CONSULTANTS CO.,LTD.

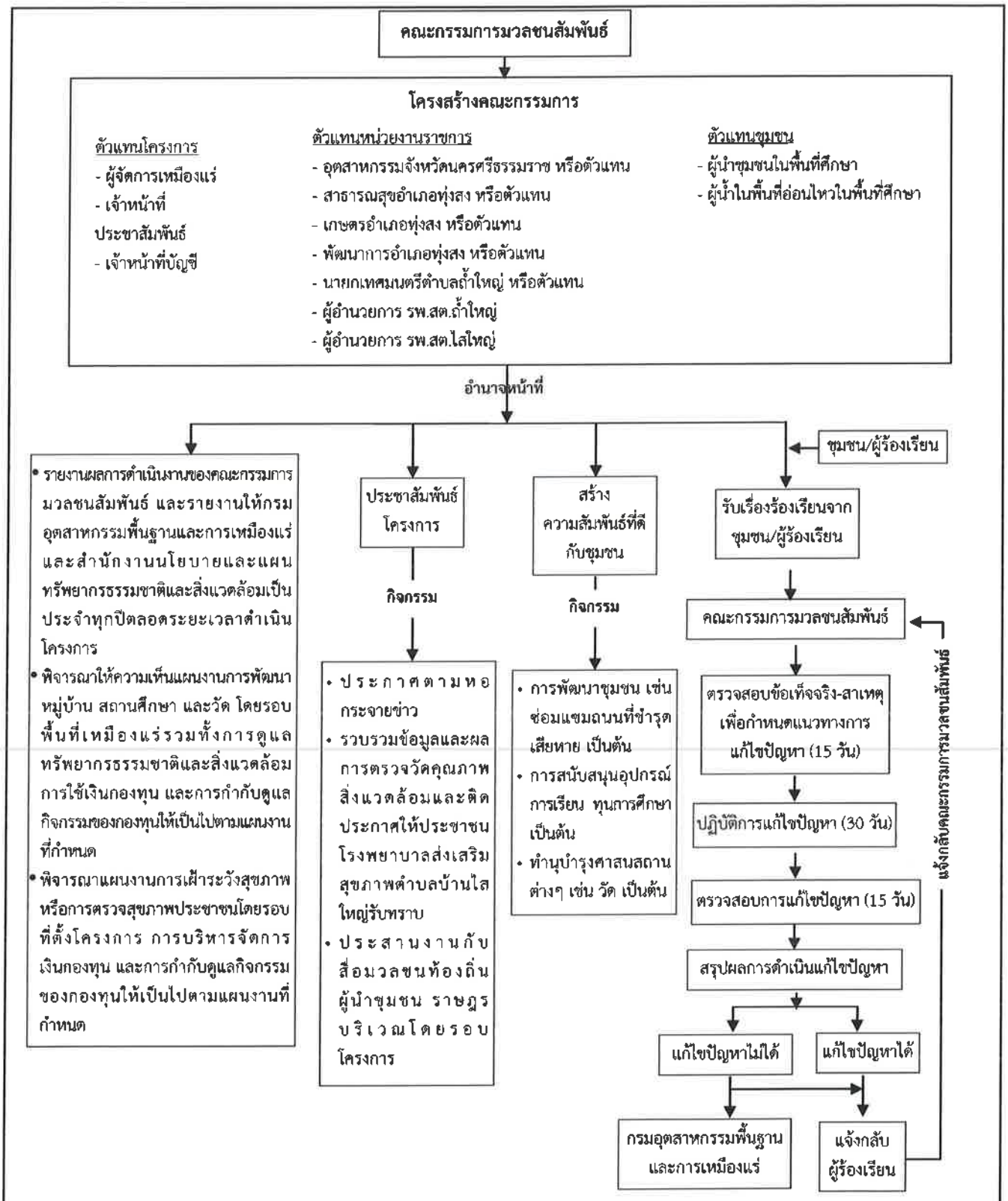

รูปที่ 14 ผังแสดงโครงสร้าง บทบาทและหน้าที่ของคณะกรรมการมวลชนสัมพันธ์

ลงนาม.....

(นางสาวเยาวมาศ เลิศวนวัฒนา)

ผู้มีอำนาจลงนามของห้างหุ้นส่วนจำกัด เลิศวัฒนาการโยธา

ลงนาม.....

(นายกล้า มณีโชติ)

บุคคลธรรมดาผู้มีสิทธิจัดทำรายงาน/โครงการ

บริษัท เอ บี อี เอ็น เอ็นจิเนียริง คอนซัลแตนท์ จำกัด

รับรองจำนวนหน้า 50/70

สัญลักษณ์ :

- พื้นที่โครงการ
- ประทานบัตรข้างเคียง
- แนวถนน
- ทางหลวงหมายเลข
- ทิศทางการขนส่งแร่
- โรงโม่หินของโครงการ

ตำแหน่งติดป้ายของโครงการ

- ตำแหน่งติดป้ายเตือนการใช้วัตถุระเบิด
- ตำแหน่งติดป้ายเตือนรถบรรทุกระยะ 100 ม.
- ตำแหน่งติดป้ายนโยบายด้านความปลอดภัย และนโยบายด้านสิ่งแวดล้อม
- ตำแหน่งติดป้ายแสดงรายละเอียดโครงการ
- ตำแหน่งป้ายผลการตรวจวัดคุณภาพสิ่งแวดล้อม
- ตำแหน่งติดป้ายมาตรการฯต่างๆ

N

0 0.5 1.0 2.0 กม.

ที่มา : กรมแผนที่ทหาร (2542) และการสำรวจภาคสนาม (2561)

รูปที่ 15	แสดงตำแหน่งติดป้ายต่างๆ ของโครงการ

ลงนาม..... ลงนาม..... รับรองจำนวนหน้า 51/70

(นางสาวเยาวมาศ เลิศวนวัฒนา)
ผู้มีอำนาจลงนามของห้างหุ้นส่วนจำกัด เลิศวัฒนาการโยธา

(นายกล้า มณีโชติ)
บุคคลธรรมดาผู้มีสิทธิจัดทำรายงาน
บริษัท เอ บี อี เอ็น เอ็นจิเนียริง คอนซัลแตนท์ จำกัด

ABEN ENGINEERING CONSULTANTS CO.,LTD.

ตารางที่ 2 สรุปมาตรการติดตามตรวจสอบผลกระทบสิ่งแวดล้อม

ทรัพยากรสิ่งแวดล้อม	ดัชนี	สถานที่	ความถี่	ค่าใช้จ่าย	ผู้รับผิดชอบ
1. คุณภาพอากาศ	- ฝุ่นละอองรวม (TSP) - ฝุ่นละอองขนาดไม่เกิน 10 ไมครอน (PM-10) - ความเร็วและทิศทางลม	**คุณภาพอากาศ (รูปที่ 16)** - โรงโม่หินของโครงการ - บ้านราษฎรทางด้านทิศตะวันออก - เทศบาลตำบลถ้ำใหญ่ - โรงเรียนทุ่งสง	- ปีละ 2 ครั้ง (ในช่วงเดือนมีนาคม-เมษายน และในช่วงเดือนตุลาคม-พฤศจิกายน สถานีละ 3 วันต่อเนื่อง ขณะดำเนินการตรวจวัดต้องดำเนินการในช่วงที่มีการทำเหมือง และบันทึกสภาพแวดล้อมขณะทำการตรวจวัด ทั้งข้อมูลพื้นที่ทำเหมืองและบริเวณโดยรอบพื้นที่โครงการ และตรวจวัดความเร็วและทิศทางลมอย่างน้อย 1 สถานี	- 100,000 บาท/ปี	- ห้างหุ้นส่วนจำกัด เลิศวัฒนาการโยธา
2. เสียง และความสั่นสะเทือน	**เสียง** - ระดับเสียงสูงสุด (L_{max}) - ระดับเสียงเฉลี่ย 24 ชั่วโมง ($L_{eq\ 24\ hr}$)	**ระดับเสียง (รูปที่ 16)** - โรงโม่หินของโครงการ - บ้านราษฎรทางทิศตะวันออก - เทศบาลตำบลถ้ำใหญ่ - โรงเรียนทุ่งสง	- ปีละ 2 ครั้ง (ในช่วงเดือนมีนาคม-เมษายน และในช่วงเดือนตุลาคม-พฤศจิกายน) สถานีละ 3 วันต่อเนื่อง ขณะดำเนินการตรวจวัดต้องดำเนินการในช่วงที่มีการทำเหมือง และบันทึกสภาพแวดล้อมขณะทำการตรวจวัด ทั้งข้อมูลพื้นที่ทำเหมืองและบริเวณโดยรอบพื้นที่โครงการ	- 50,000 บาท/ปี	- ห้างหุ้นส่วนจำกัด เลิศวัฒนาการโยธา

ลงนาม.....
(นางสาวเยาวมาศ เลิศวนวัฒนา)
ผู้มีอำนาจลงนามของห้างหุ้นส่วนจำกัด เลิศวัฒนาการโยธา

ลงนาม..... รับรองจำนวนหน้า 52/70
(นายกล้า มณีโชติ)
บุคคลธรรมดาผู้มีสิทธิ์จัดทำรายงาน/กรรมการผู้จัดการ
บริษัท เอ บี อี เอ็น เอ็นจิเนียริง คอนซัลแตนท์ จำกัด

ตารางที่ 2 สรุปมาตรการติดตามตรวจสอบผลกระทบสิ่งแวดล้อม (ต่อ)

ทรัพยากรสิ่งแวดล้อม	ดัชนี	สถานที่	ความถี่	ค่าใช้จ่าย	ผู้รับผิดชอบ
	ความสั่นสะเทือน -ความเร็วอนุภาค (Velocity) -ความถี่ (Frequency) -การขจัด (Displacement)	**ความสั่นสะเทือน (รูปที่ 16)** - บริเวณขอบแปลงประทานบัตรทางด้านทิศตะวันออก - บ้านราษฎรทางทิศตะวันออก	-ตรวจวัดปีละ 2 ครั้ง (ในช่วงเดือนมีนาคม-เมษายน และในช่วงเดือนตุลาคม-พฤศจิกายน) โดยทำการตรวจวัดขณะทำการระเบิด	-30,000 บาท/ปี	-ห้างหุ้นส่วนจำกัด เลิศวัฒนาการโยธา
3. คุณภาพน้ำผิวดิน	-ความเป็นกรดและด่าง -ปริมาณสารแขวนลอยรวม -ปริมาณสารทั้งหมดที่ละลายได้ -ความกระด้างทั้งหมด -ความขุ่น -ปริมาณเหล็กรวม -ปริมาณซัลเฟต	**คุณภาพน้ำผิวดิน (รูปที่ 16)** - บ่อเหมืองของโครงการ และบริเวณคลอง - ทางด้านทิศตะวันออก	-ปีละ 2 ครั้ง (ในช่วงเดือนมีนาคม-เมษายน และในช่วงเดือนตุลาคม พฤศจิกายน)	-20,000 บาท/ปี	-ห้างหุ้นส่วนจำกัด เลิศวัฒนาการโยธา
4. คุณภาพน้ำใต้ดิน	-ความเป็นกรดและด่าง -ปริมาณสารแขวนลอยรวม -ปริมาณสารทั้งหมดที่ละลายได้ -ความกระด้างทั้งหมด	**น้ำบาดาล (รูปที่ 16)** - บ่อบาดาลบ้านถ้ำใหญ่	-ปีละ 2 ครั้ง (ในช่วงเดือนมีนาคม-เมษายน และในช่วงเดือนตุลาคม พฤศจิกายน)	-60,000 บาท/ปี	-ห้างหุ้นส่วนจำกัด เลิศวัฒนาการโยธา

ลงนาม.....
(นางสาวยุวนาศ เลิศวนวัฒนา)
ผู้มีอำนาจลงนามของห้างหุ้นส่วนจำกัด เลิศวัฒนาการโยธา

ลงนาม..... รับรองจำนวนหน้า 53/70
(นายกล้า มณีโชติ)
บุคคลธรรมดาผู้มีสิทธิ์จัดทำรายงาน/กรรมการผู้จัดการ
บริษัท เอ บี อี เอ็น เอ็นจิเนียริง คอนซัลแตนท์ จำกัด

ABEN ENGINEERING CONSULTANTS CO.,LTD.

ตารางที่ 2 สรุปมาตรการติดตามตรวจสอบผลกระทบสิ่งแวดล้อม (ต่อ)

ทรัพยากรสิ่งแวดล้อม	ดัชนี	สถานที่	ความถี่	ค่าใช้จ่าย	ผู้รับผิดชอบ
	-ความขุ่น -ปริมาณเหล็กรวม -ปริมาณซัลเฟต				
5. คมนาคม	-ตรวจสอบสภาพเส้นทางขนส่งแร่ รวมทั้งป้ายสัญญาณจราจรเพื่อให้อยู่ในสภาพใช้การได้ดีอย่างมีประสิทธิภาพอยู่เสมอ หากบริเวณใดชำรุดเสียหายต้องรีบซ่อมแซมทันที	- เส้นทางขนส่งแร่ของโครงการ	- ดำเนินการทันทีหากบริเวณใดชำรุดเสียหาย	-	-ห้างหุ้นส่วนจำกัด เลิศวัฒนาการโยธา
6. สาธารณสุข อาชีวอนามัยและความปลอดภัย	6.1 ให้มีการตรวจสุขภาพของลูกจ้างที่ทำงานเกี่ยวกับปัจจัยเสี่ยงโดยแพทย์แผนปัจจุบันชั้นหนึ่งที่ได้รับใบอนุญาตประกอบวิชาชีพเวชกรรมด้านอาชีวเวชศาสตร์ หรือที่ผ่านการอบรมด้านอาชีวเวชศาสตร์ให้ตรวจสุขภาพของพนักงานเป็นประจำทุกปี ส่วนพนักงานที่จะรับเข้ามารับผิดชอบปฏิบัติงานในพื้นที่ที่มีโอกาสสัมผัสกับฝุ่นละอองและเสียงดัง ให้ดำเนินการตรวจสุขภาพก่อนรับเข้าทำงานให้เพิ่มเติมรายการตรวจดังนี้ - สุขภาพทั่วไป - สมรรถภาพการได้ยิน - สมรรถภาพปอด พร้อมทั้งการเอกซเรย์ปอด	- พนักงานโครงการ	-ทุกครั้งก่อนรับเข้าทำงาน จากนั้น 1 ครั้ง/ปี	-100,000 บาท/ปี	-ห้างหุ้นส่วนจำกัด เลิศวัฒนาการโยธา

ลงนาม.....
(นางสาวเยาวนาศ เลิศวนวัฒนา)
ผู้มีอำนาจลงนามของห้างหุ้นส่วนจำกัด เลิศวัฒนาการโยธา

ลงนาม..... รับรองจำนวนหน้า 54/70
(นายกล้า มณีโชติ)
บุคคลธรรมดาผู้มีสิทธิ์จัดทำรายงาน/กรรมการผู้จัดการ
บริษัท เอ บี อี เอ็น เอ็นจิเนียริง คอนซัลแตนท์ จำกัด

ABEN ENGINEERING CONSULTANTS CO.,LTD.

หน้า 54

ตารางที่ 2 สรุปมาตรการติดตามตรวจสอบผลกระทบสิ่งแวดล้อม (ต่อ)

ทรัพยากรสิ่งแวดล้อม	ดัชนี	สถานที่	ความถี่	ค่าใช้จ่าย	ผู้รับผิดชอบ
	- โรคเกี่ยวกับระบบทางเดินหายใจ ทั้งนี้หากผลการตรวจสุขภาพผิดปกติให้โครงการส่งพนักงานคนดังกล่าวเข้ารับการตรวจจากแพทย์อาชีวเวชศาสตร์โดยละเอียด เพื่อหาสาเหตุและทำการรักษาต่อไป หากแพทย์วินิจฉัยว่าความผิดปกติมีสาเหตุมาจากการปฏิบัติงานให้สลับหน้าที่ไปปฏิบัติหน้าที่อื่นที่ไม่เป็นเหตุเกี่ยวข้องกับโรคหรือความผิดปกตินั้น รวมทั้งจัดให้คนงานที่ไม่มีส่วนเกี่ยวข้องกับแหล่งกำเนิดผลกระทบต่อสุขภาพด้านฝุ่นละออง เสียง และอุบัติเหตุแยกส่วนจากบริเวณดังกล่าว				
	6.2 จัดมีการอบรมเพื่อให้ความรู้เกี่ยวกับความปลอดภัยในการทำงาน และการใช้อุปกรณ์ป้องกันอันตรายส่วนบุคคล และมีการทบทวนฝึกซ้อมอย่างสม่ำเสมอ	-พนักงานของโครงการ	-ปีละ 1 ครั้ง	-	-ห้างหุ้นส่วนจำกัด เลิศวัฒนาการโยธา
	6.3 ให้บันทึกสถิติและสาเหตุของการเกิดอุบัติเหตุ และการป้องกันแก้ไข เพื่อใช้ประกอบในการจัดทำรายงานผลการปฏิบัติตามมาตรการป้องกันและแก้ไขผลกระทบสิ่งแวดล้อม และมาตรการติดตามตรวจสอบผลกระทบสิ่งแวดล้อม	-พนักงานของโครงการ	-บันทึกทุกครั้งที่มีอุบัติเหตุ และรายงานประจำปี 2 ครั้ง/ปี (ในช่วงเดือนมีนาคม-เมษายน และในช่วงเดือนพฤศจิกายน-ธันวาคม)	-	-ห้างหุ้นส่วนจำกัด เลิศวัฒนาการโยธา

ลงนาม.....
(นางสาวโยธามาศ เลิศวนวัฒนา)
ผู้มีอำนาจลงนามของห้างหุ้นส่วนจำกัด เลิศวัฒนาการโยธา

ลงนาม..... รับรองจำนวนหน้า 55/70
(นายกล้า มณีโชติ)
บุคคลธรรมดาผู้มีสิทธิ์จัดทำรายงาน/กรรมการผู้จัดการ
บริษัท เอ บี อี เอ็น เอ็นจิเนียริง คอนซัลแตนท์ จำกัด

ABEN ENGINEERING CONSULTANTS CO.,LTD.

ตารางที่ 2 สรุปมาตรการติดตามตรวจสอบผลกระทบสิ่งแวดล้อม (ต่อ)

ทรัพยากรสิ่งแวดล้อม	ดัชนี	สถานที่	ความถี่	ค่าใช้จ่าย	ผู้รับผิดชอบ
7. คุณค่าคุณภาพชีวิต (เศรษฐกิจ-สังคม)	7.1 สำรวจความคิดเห็นของผู้นำชุมชน กลุ่มพื้นที่อ่อนไหว และประชาชนในรัศมี 3 กม. ในประเด็น เช่น 1) สภาพเศรษฐกิจ-สังคม และสุขภาพ 2) การวิเคราะห์การเปลี่ยนแปลงสภาพเศรษฐกิจสังคม 3) ปัญหาและผลกระทบที่ได้รับจากการดำเนินโครงการ 4) ความวิตกกังวลเกี่ยวกับผลกระทบจากการทำเหมือง 5) ความคิดเห็นต่อโครงการ 6) ความต้องการของชุมชน 7) ข้อเสนอแนะที่มีต่อโครงการ	-ผู้นำชุมชนในรัศมี 3 กม. -พื้นที่อ่อนไหวในรัศมี 3 กม. -สถาบันการศึกษาในรัศมี 3 กม. -ครัวเรือนในรัศมี 3 กม.	-ปีละ 1 ครั้ง	-100,000 บาท/ปี	-ห้างหุ้นส่วนจำกัด เลิศวัฒนาการโยธา
	7.2 ให้จัดทำสรุปสถิติเรื่องร้องเรียนที่เกิดจากโครงการ พร้อมการวิเคราะห์ปัญหา สาเหตุ และวิธีการแก้ไข และร้องเรียนที่เกิดจากโครงการ เพื่อใช้ประกอบในการจัดทำรายงานผลการปฏิบัติตามมาตรการป้องกันและแก้ไขผลกระทบสิ่งแวดล้อมและมาตรการติดตามตรวจสอบผลกระทบสิ่งแวดล้อม	- กลุ่มผู้นำชุมชน - ชุมชนในรัศมี 3 กม.	- ทุกครั้งที่เกิดเรื่องร้องเรียนและรายงานปีละ 1 ครั้ง	-อยู่ในงบดำเนินการของโครงการ	-ห้างหุ้นส่วนจำกัด เลิศวัฒนาการโยธา

ลงนาม.....
(นางสาวเยาวมาศ เลิศวนวัฒนา)
ผู้มีอำนาจลงนามของห้างหุ้นส่วนจำกัด เลิศวัฒนาการโยธา

ลงนาม..... รับรองจำนวนหน้า 56/70
(นายกล้า มณีโชติ)
บุคคลธรรมดาผู้มีสิทธิ์จัดทำรายงาน/กรรมการผู้จัดการ
บริษัท เอ บี อี เอ็น เอ็นจิเนียริง คอนซัลแตนท์ จำกัด

ABEN ENGINEERING CONSULTANTS CO.,LTD.

ตารางที่ 2 สรุปมาตรการติดตามตรวจสอบผลกระทบสิ่งแวดล้อม (ต่อ)

ทรัพยากรสิ่งแวดล้อม	ดัชนี	สถานที่	ความถี่	ค่าใช้จ่าย	ผู้รับผิดชอบ
	7.3 ให้มีการประชาสัมพันธ์ให้ความรู้กับประชาชนในเรื่องการทำเหมืองแร่ดังเช่น การจัดโครงการ Open House หรือจัดให้มีกิจกรรมเปิดบูทเผยแพร่ข้อมูลโครงการ เพื่อสร้างความรู้ ความเข้าใจถึงวิธีทำเหมืองและแนวทางป้องกันผลกระทบร่วมกับชุมชนหรือหน่วยงานต่างๆ	- บริเวณพื้นที่โครงการและบริเวณพื้นที่ใกล้เคียง - ชุมชนในรัศมี 3 กม.	- ปีละ 1 ครั้ง	-อยู่ในงบดำเนินการของโครงการ	-ห้างหุ้นส่วนจำกัด เลิศวัฒนาการโยธา
8. การท่องเที่ยวและทัศนียภาพ	ให้ดำเนินการติดตามการฟื้นฟูพื้นที่หน้าเหมืองขั้นบันไดควบคู่ไปกับการทำเหมืองแร่ และการฟื้นฟูในพื้นที่สิ้นสุดการทำเหมืองในแต่ละช่วงปี ให้เป็นไปตามแผนงานฟื้นฟูพื้นที่โครงการจากการทำเหมืองแร่ ตลอดอายุประทานบัตร ตามแผนงานฟื้นฟูพื้นที่โครงการที่กำหนดไว้ในรายงานการประเมินผลกระทบสิ่งแวดล้อม	-บริเวณพื้นที่โครงการ	-ปีละ 1 ครั้ง	-ตามแผนการฟื้นฟูพื้นที่ผ่านการทำเหมืองแร่	-ห้างหุ้นส่วนจำกัด เลิศวัฒนาการโยธา

ลงนาม.....
(นางสาวเยาวภา เลิศวนวัฒนา)
ผู้มีอำนาจลงนามของห้างหุ้นส่วนจำกัด เลิศวัฒนาการโยธา

ลงนาม..... รับรองจำนวนหน้า 57/70
(นายกล้า มณีโชติ)
บุคคลธรรมดาผู้มีสิทธิ์จัดทำรายงาน/กรรมการผู้จัดการ
บริษัท เอ บี อี เอ็น เอ็นจิเนียริง คอนซัลแตนท์ จำกัด

ABEN ENGINEERING CONSULTANTS CO.,LTD.

เอกสารแนบ 2

สำเนาประทานบัตร

ฉบับนี้สำหรับผู้ถือประทานบัตรเก็บไว้

แบบแร่ ๒ (๒)
ลำดับที่ ๑

ประทานบัตร
เพื่อการทำเหมืองประเภทที่ ๒

ประทานบัตรเลขที่ ๗๗๑๕๖ / ๑๒๓๔๖

ออกให้แก่ ห้างหุ้นส่วนจำกัด เลิศวัฒนาการโยธา อายุ - ปี สัญชาติ ไทย

~~หมายเลขบัตรประจำตัวประชาชน~~/ ทะเบียนนิติบุคคลเลขที่ ๑๘๐๓๕๑๘๐๐๐๒๗๒

~~อยู่บ้านเลขที่~~/สำนักงานเลขที่ ๕๕ ตรอก/ซอย -

ถนน ทุ่งสง - ห้วยยอด หมู่ที่ - ตำบล/แขวง ปากแพรก

คำเภอ/เขต ทุ่งสง จังหวัด นครศรีธรรมราช

เพื่อให้ทำเหมืองแร่ประเภทที่ ๒ ชนิดแร่ หินอุตสาหกรรมชนิดหินปูนเพื่ออุตสาหกรรมก่อสร้าง

ณ ตำบล ถ้ำใหญ่ อำเภอ ทุ่งสง จังหวัด นครศรีธรรมราช

มีอายุ ๓๐ ปี นับแต่วันที่ ๑๐ เดือน ตุลาคม พ.ศ. ๒๕๖๒ ถึงวันที่ ๙ เดือน ตุลาคม พ.ศ. ๒๕๙๒

จำนวนเนื้อที่ ๑๒๖ ไร่ - งาน ๕๕ ตารางวา ตามแผนที่แนบท้ายประทานบัตรฉบับนี้

โดยมีเงื่อนไขสาระสำคัญที่กำหนดไว้ตามลำดับ ดังต่อไปนี้

(๑) แผนที่แนบท้ายประทานบัตร	แสดงไว้ในลำดับที่ ๒
(๒) เงื่อนไขการอนุญาตประทานบัตร	แสดงไว้ในลำดับที่ ๓
(๓) แผนผังโครงการทำเหมือง	แสดงไว้ในลำดับที่ ๔
(๔) มาตรการป้องกันและแก้ไขผลกระทบสิ่งแวดล้อม	แสดงไว้ในลำดับที่ ๕
(๕) บันทึกข้อตกลงการจ่ายผลประโยชน์พิเศษแก่รัฐ	แสดงไว้ในลำดับที่ ๖
(๖) บันทึกการต่ออายุประทานบัตร	แสดงไว้ในลำดับที่ ๗
(๗) บันทึกการโอนประทานบัตร	แสดงไว้ในลำดับที่ ๘
(๘) บันทึกการสวมสิทธิ	แสดงไว้ในลำดับที่ ๙
(๙) บันทึกการเปลี่ยนชื่อหรือสถานภาพ	แสดงไว้ในลำดับที่ ๑๐
(๑๐) บันทึกการเปลี่ยนแปลง กรณีขอเพิ่มเติมชนิดของแร่ที่จะทำเหมือง วิธีการทำเหมือง แผนผังโครงการทำเหมือง เงื่อนไขเพิ่มเติม และประเภทของการทำเหมือง	แสดงไว้ในลำดับที่ ๑๑
(๑๑) บันทึกการรับช่วงการทำเหมือง	แสดงไว้ในลำดับที่ ๑๒
(๑๒) บันทึกการเปลี่ยนแปลงการคืนพื้นที่บางส่วน	แสดงไว้ในลำดับที่ ๑๓
(๑๓) แผนงานที่แสดงการเปลี่ยนแปลงเขตการคืนพื้นที่บางส่วน	แสดงไว้ในลำดับที่ ๑๔

ออกให้ ณ วันที่ ๑๐ เดือน ตุลาคม พ.ศ. ๒๕๖๒

(นายวิษณุ ทับเที่ยง)
อธิบดีกรมอุตสาหกรรมพื้นฐานและการเหมืองแร่

แผนที่แนบท้ายประทานบัตรที่ ๓๓๑๕๖/๑๒๓๕๒

คำขอที่ ๖./๒๕๖๐

ลำดับชุด L 7018 ระวางที่ 4925 III

GN

อ. 577800 เมตร

น. 902000 เมตร

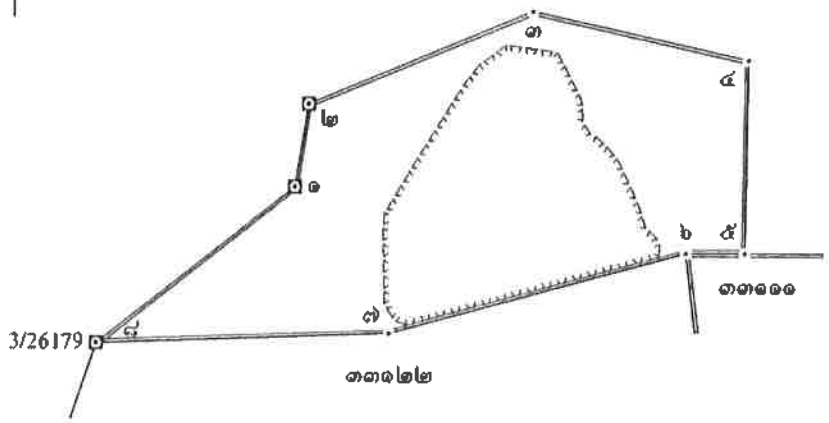

จากหมุดโยงยึดที่ R1/33156 ถึงมุมหมายเลข ๓ ทิศ 267° 15′ ระยะ 249.520 เมตร
จากหมุดโยงยึดที่ R1/33156 ถึงมุมหมายเลข ๔ ทิศ 160° 23′ ระยะ 76.738 เมตร
จากหมุดโยงยึดที่ R1/33156 ถึงมุมหมายเลข ๕ ทิศ 175° 17′ ระยะ 313.007 เมตร
จากหมุดโยงยึดที่ R1/33156 ถึงมุมหมายเลข ๖ ทิศ 188° 58′ ระยะ 315.809 เมตร
จากหมุดโยงยึดที่ R1/33156 ถึงมุมหมายเลข ๗ ทิศ 594° 11′ ระยะ 594.932 เมตร

เนื้อที่ ๑๒๖ ไร่ ..... งาน ๕๕ ตารางวา

มาตราส่วน ๑ : ๑๐,๐๐๐

จากมุมหมายเลข ๑ ถึงมุมหมายเลข ๒ ทิศ ๕ องศา ๑๐ ลิปดา ระยะ ๑๐๔.๘๘๑ เมตร
จากมุมหมายเลข ๒ ถึงมุมหมายเลข ๓ ทิศ ๖๘ องศา ๓๖ ลิปดา ระยะ ๓๐๘.๕๙๗ เมตร
จากมุมหมายเลข ๓ ถึงมุมหมายเลข ๔ ทิศ ๑๐๒ องศา ๒๒ ลิปดา ระยะ ๒๘๑.๕๔๒ เมตร
จากมุมหมายเลข ๔ ถึงมุมหมายเลข ๕ ทิศ ๑๘๐ องศา ..... ลิปดา ระยะ ๒๓๕.๖๖๒ เมตร
จากมุมหมายเลข ๕ ถึงมุมหมายเลข ๖ ทิศ ๒๗๐ องศา ..... ลิปดา ระยะ ๗๕ เมตร

ลำดับที่ ๒

จากมุมหมายเลข ๖ ถึงมุมหมายเลข ๗ ทิศ ๒๕๕ องศา ๑๕ ลิปดา ระยะ ๓๕๒.๕๔๐ เมตร

จากมุมหมายเลข ๗ ถึงมุมหมายเลข ๘ ทิศ ๒๖๘ องศา ๑๐ ลิปดา ระยะ ๓๗๗.๘๒๓ เมตร

จากมุมหมายเลข ๘ ถึงมุมหมายเลข ๑ ทิศ ๕๒ องศา ๑๘ ลิปดา ระยะ ๓๒๐.๑๐๒ เมตร

จากมุมหมายเลข _____ ถึงมุมหมายเลข _____ ทิศ _____ องศา _____ ลิปดา ระยะ _____ เมตร

จากมุมหมายเลข _____ ถึงมุมหมายเลข _____ ทิศ _____ องศา _____ ลิปดา ระยะ _____ เมตร

จากมุมหมายเลข _____ ถึงมุมหมายเลข _____ ทิศ _____ องศา _____ ลิปดา ระยะ _____ เมตร

จากมุมหมายเลข _____ ถึงมุมหมายเลข _____ ทิศ _____ องศา _____ ลิปดา ระยะ _____ เมตร

จากมุมหมายเลข _____ ถึงมุมหมายเลข _____ ทิศ _____ องศา _____ ลิปดา ระยะ _____ เมตร

จากมุมหมายเลข _____ ถึงมุมหมายเลข _____ ทิศ _____ องศา _____ ลิปดา ระยะ _____ เมตร

จากมุมหมายเลข _____ ถึงมุมหมายเลข _____ ทิศ _____ องศา _____ ลิปดา ระยะ _____ เมตร

จากมุมหมายเลข _____ ถึงมุมหมายเลข _____ ทิศ _____ องศา _____ ลิปดา ระยะ _____ เมตร

จากมุมหมายเลข _____ ถึงมุมหมายเลข _____ ทิศ _____ องศา _____ ลิปดา ระยะ _____ เมตร

จากมุมหมายเลข _____ ถึงมุมหมายเลข _____ ทิศ _____ องศา _____ ลิปดา ระยะ _____ เมตร

จากมุมหมายเลข _____ ถึงมุมหมายเลข _____ ทิศ _____ องศา _____ ลิปดา ระยะ _____ เมตร

จากมุมหมายเลข _____ ถึงมุมหมายเลข _____ ทิศ _____ องศา _____ ลิปดา ระยะ _____ เมตร

จากมุมหมายเลข _____ ถึงมุมหมายเลข _____ ทิศ _____ องศา _____ ลิปดา ระยะ _____ เมตร

จากมุมหมายเลข _____ ถึงมุมหมายเลข _____ ทิศ _____ องศา _____ ลิปดา ระยะ _____ เมตร

จากมุมหมายเลข _____ ถึงมุมหมายเลข _____ ทิศ _____ องศา _____ ลิปดา ระยะ _____ เมตร

จากมุมหมายเลข _____ ถึงมุมหมายเลข _____ ทิศ _____ องศา _____ ลิปดา ระยะ _____ เมตร

จากมุมหมายเลข _____ ถึงมุมหมายเลข _____ ทิศ _____ องศา _____ ลิปดา ระยะ _____ เมตร

จากมุมหมายเลข _____ ถึงมุมหมายเลข _____ ทิศ _____ องศา _____ ลิปดา ระยะ _____ เมตร

จากมุมหมายเลข _____ ถึงมุมหมายเลข _____ ทิศ _____ องศา _____ ลิปดา ระยะ _____ เมตร

จากมุมหมายเลข _____ ถึงมุมหมายเลข _____ ทิศ _____ องศา _____ ลิปดา ระยะ _____ เมตร

จากมุมหมายเลข _____ ถึงมุมหมายเลข _____ ทิศ _____ องศา _____ ลิปดา ระยะ _____ เมตร

ลายมือชื่อ ..... ผู้เขียน

(นางสาวติวพร จิตต์มั่น)

ลายมือชื่อ ..... ผู้ทาน

(นายอนุสรณ์ ศรีสุวรรณ)

ลายมือชื่อ ..... ผู้ตรวจ

(นายวีระศักดิ์ สาทรานนท์)

เอกสารแนบ 3

รายงานการฟื้นฟูและแผนการฟื้นฟูพื้นที่ที่ทำเหมือง

รายงานการฟื้นฟูและแผนการฟื้นฟูพื้นที่ที่ทำเหมือง
โดยการปลูกต้นไม้ การปรับสภาพพื้นที่และการพัฒนาหน้าเหมือง

ประทานบัตรที่ 33156/16396

ของ

ห้างหุ้นส่วนจำกัด เลิศวัฒนาการโยธา

ที่ตำบลถ้ำใหญ่ อำเภอทุ่งสง จังหวัดนครศรีธรรมราช

ครั้งที่2

[redacted]

สำเนา

บริษัท ไมน์ เอ็นจิเนียริ่ง คอนซัลแตนท์ จำกัด
MINE ENGINEERING CONSULTANT CO.,LTD.

[redacted]

NSC-TISI-TIS 17025
Testing 0823

จดหมายนำส่งรายงานแผนและผลการดำเนินงานด้านการฟื้นฟูพื้นที่ทำเหมือง

MEC 312-65

0 1 มิ.ย. 2565

เรื่อง ส่งรายงานแผนและผลการดำเนินงานด้านการฟื้นฟูพื้นที่ทำเหมือง โครงการเหมืองแร่หินอุตสาหกรรมชนิดหินปูน เพื่ออุตสาหกรรมก่อสร้าง ประทานบัตรที่ 33156/16396 ของห้างหุ้นส่วนจำกัด เลิศวัฒนาการโยธา ตั้งอยู่ที่ ตำบลถ้ำใหญ่ อำเภอทุ่งสง จังหวัดนครศรีธรรมราช

เรียน อธิบดีกรมอุตสาหกรรมพื้นฐานและการเหมืองแร่

สิ่งที่ส่งมาด้วย รายงานแผนและผลการดำเนินงานด้านการฟื้นฟูพื้นที่ทำเหมือง ประจำปี 2564 จำนวน 1 เล่ม

ตามที่ ห้างหุ้นส่วนจำกัด เลิศวัฒนาการโยธา ได้มอบอำนาจให้ บริษัท ไมน์ เอ็นจิเนียริ่ง คอนซัลแตนท์ จำกัด จัดส่งรายงานแผนและผลการดำเนินงานด้านการฟื้นฟูพื้นที่ทำเหมือง โครงการเหมืองแร่หินอุตสาหกรรมชนิดหินปูน เพื่ออุตสาหกรรมก่อสร้าง ประทานบัตรที่ 33156/16396 ของห้างหุ้นส่วนจำกัด เลิศวัฒนาการโยธา ตั้งอยู่ที่ ตำบลถ้ำใหญ่ อำเภอทุ่งสง จังหวัดนครศรีธรรมราช ตามข้อกำหนดในพระราชบัญญัติส่งเสริมและรักษาคุณภาพสิ่งแวดล้อมแห่งชาติ พ.ศ. 2561 เสนอต่อหน่วยงานราชการที่เกี่ยวข้อง

บัดนี้ ผู้จัดทำรายงานฯ ได้จัดทำรายงานแล้วเสร็จ จึงขอส่งรายงานฯ จำนวน 1 เล่ม ดังสิ่งที่ส่งมาด้วย พร้อมนี้ได้นำเสนอรายงานฯ ต่อสำนักงานอุตสาหกรรมพื้นฐานและการเหมืองแร่ เขต 1 สงขลา เรียบร้อยแล้ว

จึงเรียนมาเพื่อโปรดพิจารณา

ขอแสดงความนับถือ

[redacted]

กรรมการผู้จัดการ
บริษัท ไมน์ เอ็นจิเนียริ่ง คอนซัลแตนท์ จำกัด

ได้รับเรื่องไว้แล้ว
- 2 มิ.ย. 2565

รายงานการฟื้นฟูและแผนการฟื้นฟูพื้นที่ที่ทำเหมือง
โดยการปลูกต้นไม้ การปรับสภาพพื้นที่ และ การพัฒนาหน้าเหมือง
ประทานบัตรที่ 33156/16396 ของ ห้างหุ้นส่วนจำกัด เลิศวัฒนาการโยธา
เป็นการฟื้นฟูพื้นที่การทำเหมือง
เสนอต่อ
กรมอุตสาหกรรมพื้นฐานและการเหมืองแร่
และสำนักนโยบายและแผนทรัพยากรธรรมชาติและสิ่งแวดล้อม

การรายงานครั้งที่ **2** วันที่ **15** เดือน **พฤษภาคม** พ.ศ. **2565**

1. ข้อมูลผู้ถือประทานบัตร

ชื่อผู้ถือประทานบัตร **ห้างหุ้นส่วนจำกัด เลิศวัฒนาการโยธา**

ชื่อผู้รับช่วงการทำเหมือง -

หมายเลขประทานบัตร **33156/16396** หมายเลขคำขอประทานบัตรเดิม **6/2560**

ที่ตั้ง หมู่ **2** ตำบล **ถ้ำใหญ่** อำเภอ **ทุ่งสง** จังหวัด **นครศรีธรรมราช**

ชนิดแร่ **หินอุตสาหกรรมชนิดหินปูน**เพื่ออุตสาหกรรมก่อร้าง วิธีการทำเหมือง **เหมืองหาบ**

อายุประทานบัตร **30** ปี เริ่มตั้งแต่ **10 ตุลาคม 2562** วันสิ้นอายุ **9 ตุลาคม 2592**

เนื้อที่ประทานบัตรทั้งหมด **126** ไร่ **-** งาน **99** ตารางวา

( ) มีกรรมสิทธิ์ (ระบุประเภท เช่น โฉนด , **น.ส.3 ก** , **น.ส.3** ฯลฯ)

(✓) ที่ดินรัฐ (ระบุประเภท เช่น ที่ป่าไม้ , ป่าสงวนฯ)

( ) อื่นๆ .....

2. ข้อมูลการทำเหมืองปัจจุบัน

สภาพปัจจุบัน (✓) เปิดการทำเหมือง ( ) หยุดการทำเหมือง

พื้นที่ที่ใช้ในการทำเหมืองและประกอบกิจกรรมเกี่ยวเนื่องทั้งหมดในปัจจุบัน **75** ไร่ **-** งาน **-** ตารางวา

จำนวนหน้าเหมือง จำนวน **2** แห่ง

ขนาด (ระบุขนาดแต่ละแห่งตามลำดับ) จำนวน **55** ไร่ และ **20** ไร่

พื้นที่เก็บกองเปลือกดินและเศษแร่ 1 แห่ง

ขนาด (ระบุขนาดแต่ละแห่งตามลำดับ) จำนวน **10** ไร่ และ **-** ไร่

พื้นที่เก็บกองเปลือกดินและเศษแร่ - แห่ง

ขนาด (ระบุขนาดแต่ละแห่งตามลำดับ) จำนวน **-** ไร่ และ **-** ไร่

พื้นที่เก็บกองเปลือกดินและเศษแร่ - แห่ง

พื้นที่โรงแต่งแร่ / สำนักงาน / บ้านพัก ฯลฯ รวม - ไร่ - งาน

จำนวนขุมเหมืองที่ไม่ใช้ทำเหมืองแล้ว **47** ไร่ พื้นที่ที่ทำการฟื้นฟูแล้ว **10** ไร่

3. **รูปแบบการใช้ประโยชน์ที่ดินภายหลังสิ้นสุดการทำเหมือง** (พร้อมแนบแผนผังการฟื้นฟูพื้นที่ ซึ่งสอดคล้องกับแผนผังโครงการทำเหมือง โดยเฉพาะครั้งแรกของการรายงาน และทุกครั้งที่มีการเปลี่ยนแปลงแบบการใช้พื้นที่สุดท้าย)

(✓) พัฒนาเป็นแหล่งน้ำสาธารณะ ( ) พัฒนาเป็นทุ่งหญ้าธรรมชาติ ทุ่งหญ้าเลี้ยงสัตว์

( ) พัฒนาเป็นพื้นที่เกษตรกรรม ( ) ปลูกสร้างสวนป่า

( ) อื่นๆ (ระบุ)

4. **ผลการดำเนินงานในช่วงปีที่ผ่านมา** (พร้อมแนบแผนผังแสดงพื้นที่ดำเนินการปรับปรุงและฟื้นฟูสภาพการทำเหมือง และภาพถ่ายการดำเนินงาน)

(✓) การปรับสภาพและฟื้นฟูบริเวณหน้าเหมือง

จำนวน **1** แห่ง เนื้อที่ **15** ไร่

วิธีดำเนินการ (ให้อธิบายลักษณะของหน้าเหมือง ความปลอดภัย)

- **พื้นที่หน้าเหมืองส่วนใหญ่ยังคงใช้ในการผลิต โดยมีการปรับลดความชันของหน้าเหมือง พัฒนาหน้าเหมืองเป็นขั้นบันได เพื่อความปลอดภัย**

(✓) การปรับสภาพและฟื้นฟูพื้นที่กองเก็บเปลือกดินและเศษหิน

จำนวน 1 แห่ง เนื้อที่ **10** ไร่

วิธีดำเนินการ **ปัจจุบันเปลือกดินและเศษหินนำไปถมเส้นทางเพื่อใช้ในการปรับถนนและพัฒนาเส้นทางในเขตเหมืองแร่**

( ) การปรับสภาพพื้นที่กองเก็บแร่และการฟื้นฟูพื้นที่ (ซึ่งอยู่ในเขตประทานบัตร)

จำนวน - แห่ง เนื้อที่ - ไร่

วิธีดำเนินการ **แร่จากการผลิตขนเข้าโรงโม่ ไม่มีการเก็บกองในเขตประทานบัตร**

(✓) การปรับสภาพและฟื้นฟูระบบป้องกันการชะล้างตะกอนดินจากบริเวณพื้นที่เก็บกองแร่ เศษหิน และบริเวณอื่นๆ อาทิ เช่น คันทำนบดิน , คูระบายน้ำ และบ่อดักตะกอน เป็นต้น

วิธีดำเนินการ **มีการขุดคูระบายน้ำให้ไหลลงขุมเหมืองเก่า ซึ่งใช้เป็นบ่อดักตะกอนเพื่อรองรับน้ำบริเวณพื้นที่เขตประทานบัตร พร้อมทำคันทำนบดิน**

(✓) การปรับภูมิทัศน์ในเขตประทานบัตร

วิธีดำเนินการ **ปลูกต้นสนประดิพัทธ์เป็นแนวยาวตามแนวเขตประทานบัตรและเส้นทางขนส่งแร่ ส่วนพื้นที่ที่ยังไม่ใช้ประโยชน์ในการทำเหมือง ยังคงมีสภาพพื้นที่เดิม เพื่อรักษาภูมิทัศน์และกรองฝุ่นละออง**

( ) การปรับสภาพและฟื้นฟูพื้นที่บริเวณโรงแต่งแร่/โรงโม่หิน เนื้อที่ - ไร่

วิธีดำเนินการ **โรงโม่หินอยู่นอกเขตประทานบัตร**

( ) การปรับสภาพและฟื้นฟูพื้นที่บริเวณสำนักงาน/บ้านพัก เนื้อที่ - ไร่

วิธีดำเนินการ **สำนักงานอยู่นอกเขตประทานบัตร**

งบประมาณดำเนินงานทั้งหมด **100,000** บาท

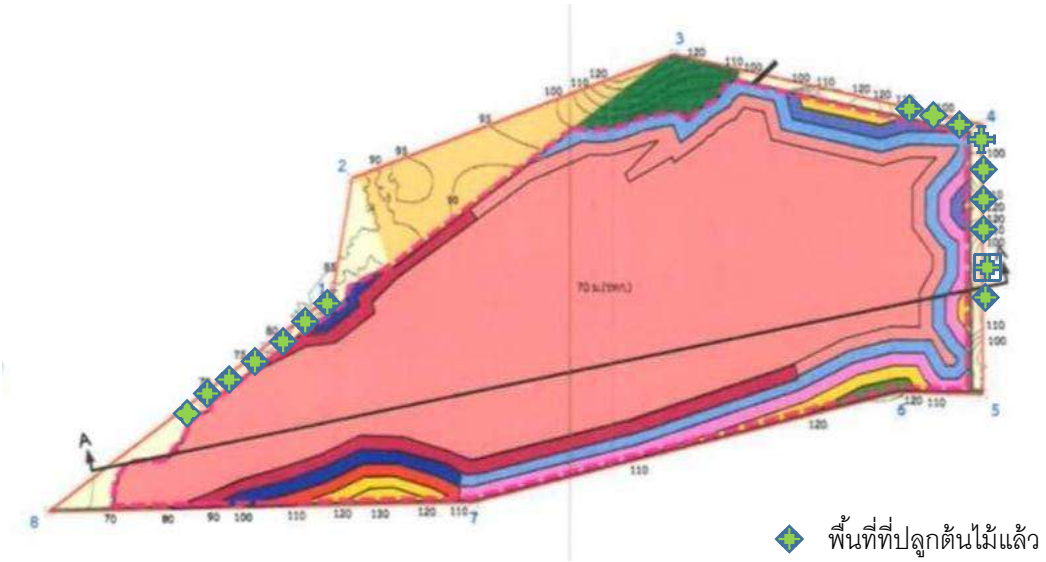

5. แผนการดำเนินงานในปีข้างหน้า

5.1 แผนการดำเนินงานที่จะจัดทำในช่วง 3 ปีข้างหน้า (พร้อมแนบแผนผังแสดงตำแหน่งที่จะดำเนินการใน 3 ปีข้างหน้า)

(✓) การปรับสภาพและฟื้นฟูบริเวณหน้าเหมือง

จำนวน **1** แห่ง เนื้อที่ **15** ไร่

วิธีดำเนินการ (ให้อธิบายลักษณะของหน้าเหมือง ความปลอดภัย)

พื้นที่หน้าเหมืองส่วนใหญ่ยังคงใช้ในการผลิต โดยจะมีการปรับลดความชันของหน้าเหมือง พัฒนาหน้าเหมืองเป็นขั้นบันได เพื่อความปลอดภัย

(✓) การปรับสภาพและฟื้นฟูพื้นที่กองเก็บเปลือกดินและเศษหิน

จำนวน 1 แห่ง เนื้อที่ 5 ไร่

วิธีดำเนินการ **เมื่อทิ้งดินเต็มพื้นที่แล้วปลูกต้นไม้โตเร็ว และปล่อยให้หญ้าขึ้นปกคลุมตามธรรมชาติ**

(✓) การปรับสภาพและฟื้นฟูขุมเหมืองที่ไม่ใช้ในการทำเหมืองแล้ว

จำนวน 1 แห่ง เนื้อที่ 47 ไร่

วิธีดำเนินการ (ให้อธิบายลักษณะของหน้าเหมือง ความปลอดภัย)

- **ซึ่งใช้เป็นบ่อดักตะกอน เพื่อรองรับน้ำบริเวณพื้นที่เขตประทานบัตร พร้อมทำคันทำนบดิน**

(✓) การปรับสภาพและฟื้นฟูระบบป้องกันการชะล้างตะกอนดินจากบริเวณพื้นที่เก็บกองแร่เศษหิน และบริเวณอื่นๆ อาทิ เช่น คันทำนบดิน , คูระบายน้ำ และบ่อดักตะกอน เป็นต้น

ฟื้นฟูบ่อดักตะกอน จำนวน 1 บ่อ ขนาด 47 ไร่

วิธีดำเนินการ **ขุมเหมืองเก่าใช้เป็นบ่อดักตะกอนและคันทำนบดินรอบๆเขตประทานบัตร**

(✓) การปลูกต้นไม้ระหว่างพื้นที่ว่างทั่วไปในเขตพื้นที่ประทานบัตร รวมเนื้อที่ - ไร่

วิธีการดำเนินการ **ปลูกต้นไม้โตเร็วเพิ่มเติมในพื้นที่สีเขียวของโครงการ**

( ) การปรับสภาพและฟื้นฟูพื้นที่บริเวณโรงโม่ รวมเนื้อที่ - ไร่

วิธีการดำเนินการ **ไม่มีโรงโม่หินในเขตประทานบัตร**

( ) การปรับสภาพและฟื้นฟูพื้นที่บริเวณสำนักงาน / บ้านพัก รวมเนื้อที่ - ไร่

วิธีการดำเนินการ **ไม่มีสำนักงานในเขตประทานบัตร**

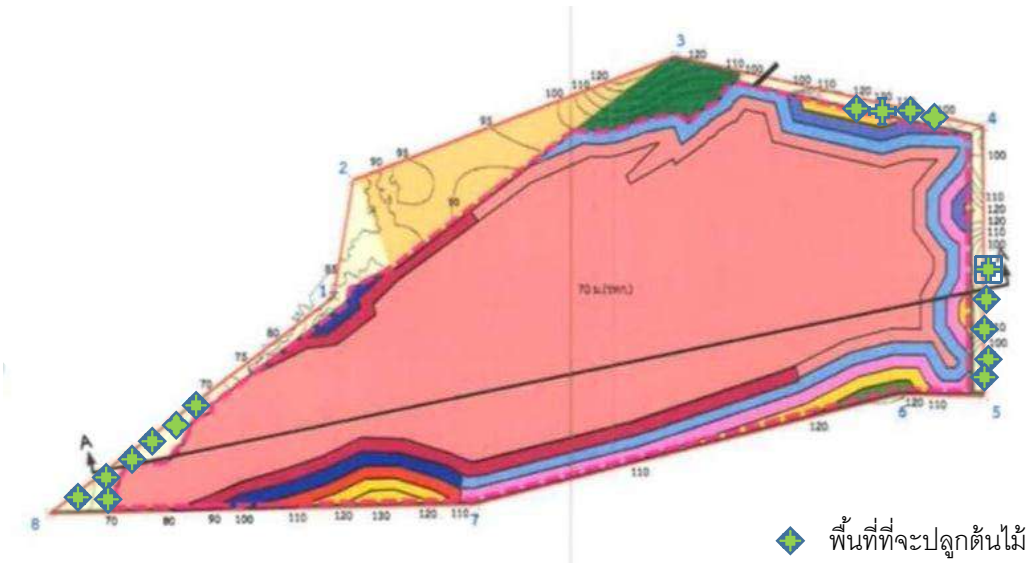

◆ พื้นที่ที่จะปลูกต้นไม้

5.2 การจัดเตรียมงบประมาณ

งบประมาณสำหรับดำเนินงานตามแผนงาน 100,000 บาท

งบประมาณสำหรับการบำรุงพื้นที่ที่ฟื้นฟูแล้ว 100,000 บาท

6. ปัญหาและอุปสรรคที่ต้องการความช่วยเหลือ / สนับสนุนจากกรมอุตสาหกรรมพื้นฐานและการเหมืองแร่และส่วนราชการอื่นๆ พื้นที่หน้าเหมืองส่วนใหญ่ยังคงใช้ในการผลิต ทำให้มีพื้นที่ในการฟื้นฟูน้อย

[redacted]

หัวหน้าส่วนผู้จัดการ

)

รับรองข้อมูลถูกต้องและเห็นชอบกับแผนการดำเนินการ

(ลงชื่อ)[redacted]

วิศวกรควบคุม

เลขทะเบียน[redacted]

ภาพถ่ายประกอบรายงานการฟื้นฟูและแผนฟื้นฟูพื้นที่การทำเหมือง

บริเวณหน้าเหมืองมีการพัฒนาเป็นขั้นบันได เพื่อลดความลาดชัน

ภาพถ่ายประกอบรายงานการฟื้นฟูและแผนฟื้นฟูพื้นที่การทำเหมือง

มีการปลูกต้นไม้เป็นแนวกันฝุ่นในบริเวณพื้นที่ที่ไม่มีการทำเหมือง

ภาพถ่ายประกอบรายงานการฟื้นฟูและแผนฟื้นฟูพื้นที่การทำเหมือง

พื้นที่ว่างเว้นจากการทำเหมืองยังคงเป็นสภาพพื้นที่เดิม

ขุมเหมืองเก่าใช้เป็นบ่อดักตะกอนเพื่อรองรับน้ำจากหน้าเหมืองช่วงหน้าฝน

ภาพถ่ายประกอบรายงานการฟื้นฟูและแผนฟื้นฟูพื้นที่การทำเหมือง

จัดเตรียมพันธ์กล้าไม้ไว้ปลูกในพื้นที่ที่ยังไม่ใช้ประโยชน์ในการทำเหมือง

ภาคผนวก

ตารางที่ 1 มาตรการป้องกันและแก้ไขผลกระทบสิ่งแวดล้อมที่กำหนดไว้ในรายงานการประเมินผลกระทบสิ่งแวดล้อม

ตารางที่ 1-1 มาตรการป้องกันและแก้ไขผลกระทบสิ่งแวดล้อมทั่วไป

ทรัพยากรสิ่งแวดล้อม	มาตรการป้องกันและแก้ไขผลกระทบสิ่งแวดล้อม	สถานที่ดำเนินงาน	ระยะเวลาดำเนินการ	งบประมาณ (บาท)	ผู้รับผิดชอบ
ระยะดำเนินการทำเหมือง และสิ้นสุดการทำเหมือง	1. ให้มีจุดรับเรื่องราวร้องทุกข์ความเดือดร้อนของประชาชนที่เกิดจากกิจกรรมการทำเหมืองแร่และกิจกรรมที่เกี่ยวข้อง และกรณีมีผู้ร้องเรียนผู้ถือประทานบัตรจะต้องดำเนินการแก้ไขและให้ความช่วยเหลือด้วยความเป็นธรรม	- บริเวณที่ทำการผู้ใหญ่หมู่ที่ 2 บ้านไสใหญ่ - เทศบาลตำบลถ้ำใหญ่	- ตั้งแต่เปิดทำเหมืองจนสิ้นอายุประทานบัตร	-	- ห้างหุ้นส่วนจำกัด เลิศวัฒนาการโยธา
	2. ให้ทำการปรับปรุงฟื้นฟูพื้นที่โครงการที่ผ่านการทำเหมืองแร่แล้ว และพื้นที่สิ้นสุดการใช้ประโยชน์แล้วตามแผนงานการฟื้นฟูพื้นที่ผ่านการทำเหมืองแร่ ที่ได้เสนอไว้ในรายงานการประเมินผลกระทบสิ่งแวดล้อม **(เอกสารแนบท้าย)** พร้อมทั้งให้รายงานผลการดำเนินงานให้สำนักงานนโยบายและแผนทรัพยากรธรรมชาติและสิ่งแวดล้อม และกรมอุตสาหกรรมพื้นฐานและการเหมืองแร่ทราบทุกปี	- บริเวณพื้นที่โครงการ	- ตั้งแต่เปิดทำเหมืองจนสิ้นอายุประทานบัตร	- ตามแผนการฟื้นฟูพื้นที่ผ่านการทำเหมืองแร่	- ห้างหุ้นส่วนจำกัด เลิศวัฒนาการโยธา
	3. ให้วางวงเงินหลักประกันตามประกาศคณะกรรมการแร่ เรื่อง การกำหนดวงเงินและการจัดทำประกันภัยความรับผิดชอบต่อชีวิต ร่างกาย ทรัพย์สินของบุคคลภายนอก พ.ศ.2562 ดังนี้	- บริเวณพื้นที่โครงการและใกล้เคียง	- ตั้งแต่เปิดทำเหมืองจนสิ้นอายุประทานบัตร	-	- ห้างหุ้นส่วนจำกัด เลิศวัฒนาการโยธา

(นางสาวเยาวมาศ เลิศวนวัฒนา)
ผู้มีอำนาจลงนามของห้างหุ้นส่วนจำกัด เลิศวัฒนาการโยธา

ลงนาม..... รับรองจำนวนหน้า 1/70
(นายกล้า มณีโชติ)
บุคคลธรรมดาผู้มีสิทธิ์จัดทำรายงาน/กรรมการผู้จัดการ
บริษัท เอ บี อี เอ็น เอ็นจิเนียริง คอนซัลแตนท์ จำกัด

ABEN ENGINEERING CONSULTANTS CO.,LTD.

หน้า 1

ตารางที่ 1-1 มาตรการป้องกันและแก้ไขผลกระทบสิ่งแวดล้อมทั่วไป (ต่อ)

ทรัพยากรสิ่งแวดล้อม	มาตรการป้องกันและแก้ไขผลกระทบสิ่งแวดล้อม	สถานที่ดำเนินงาน	ระยะเวลาดำเนินการ	งบประมาณ (บาท)	ผู้รับผิดชอบ
	3.1 วางวงเงินหลักประกันสำหรับการฟื้นฟูสภาพพื้นที่การทำเหมืองตลอดอายุโครงการตามแผนการฟื้นฟูสภาพพื้นที่การทำเหมืองในมาตรการป้องกันและแก้ไขผลกระทบสิ่งแวดล้อมที่กำหนดไว้ในรายงานการประเมินผลกระทบสิ่งแวดล้อมของแต่ละโครงการที่ได้รับความเห็นชอบจากคณะกรรมการผู้ชำนาญการพิจารณารายงาน 3.2 วางวงเงินหลักประกันสำหรับการเยียวยาผู้ได้รับผลกระทบจากการทำเหมืองของแต่ละโครงการจำนวนห้าแสนบาท การวางหลักประกันตาม (3.1) และ (3.2) ให้วางหลักประกันเป็นงวด (รายปี) โดยงวดแรกต้องวางร้อยละสามสิบของวงเงินหลักประกันทั้งหมด ก่อนได้รับอนุญาตให้เปิดการทำเหมืองและงวดต่อไปให้วางงวดละเท่า ๆ กัน ไม่เกินเจ็ดงวด				

ลงนาม.....
(นางสาวเยาวมาศ เลิศวนวัฒนา)
ผู้มีอำนาจลงนามของห้างหุ้นส่วนจำกัด เลิศวัฒนาการโยธา

ลงนาม..... รับรองจำนวนหน้า 2/70
(นายกล้า มณีโชติ)
บุคคลธรรมดาผู้มีสิทธิ์จัดทำรายงาน/กรรมการผู้มีอำนาจ
บริษัท เอ บี อี เอ็น เอ็นจิเนียริง คอนซัลแตนท์ จำกัด

ABEN ENGINEERING CONSULTANTS CO.,LTD.

แผนฟื้นฟูพื้นที่จากการทำเหมืองแร่

การฟื้นฟูสภาพพื้นที่ทำเหมืองมีจุดมุ่งหมายเพื่อสร้างสภาพแวดล้อมที่ดีให้กลับคืนมา ถึงแม้จะไม่คืนสู่สภาพเดิมก็ตาม แต่ก็ให้มีความกลมกลืนกับสภาพแวดล้อมข้างเคียงและไม่ส่งผลกระทบในทางลบต่อสภาพแวดล้อมมากเกินไป ดังนั้นแผนฟื้นฟูพื้นที่จากการทำเหมืองแร่กิจกรรมต่างๆ ของการทำเหมือง ตลอดจนวิธีการดำเนินงานในขั้นตอนต่างๆ ต้องพิจารณาถึงความเหมาะสม สอดคล้องกับสภาพภูมิประเทศ และวิธีการทำเหมือง รวมทั้งความเป็นไปได้ในทางปฏิบัติโดยไม่เป็นการลงทุนที่สูญเปล่าหรือเป็นการเพิ่มภาระค่าใช้จ่ายมากเกินไป คณะผู้ศึกษาได้วางแผนการปรับปรุงสภาพพื้นที่ให้มีความเหมาะสมสอดคล้องกับแผนผังโครงการ และมีความเป็นไปได้ในทางปฏิบัติเพื่อกำหนดแผนฟื้นฟูพื้นที่จากการทำเหมืองแร่ในช่วงต่อไป

1. การฟื้นฟูพื้นที่จากการทำเหมืองในช่วงต่อไป

ปัจจัยในการฟื้นฟูพื้นที่ภายหลังการทำเหมืองไม่ต่างอะไรจากปัจจัยในการปลูกพืชโดยสภาพปกติทั่วไป ที่ประกอบด้วยปัจจัยพันธุกรรมของต้นไม้ ปัจจัยสภาพแวดล้อม ได้แก่ ดิน น้ำ ธาตุอาหาร อากาศ แสงสว่าง และอุณหภูมิ ที่เหมาะสมกับการเจริญเติบโตของต้นไม้ ซึ่งปัจจัยที่กล่าวมาข้างต้น มีอยู่ตามธรรมชาติแล้ว แต่ในการฟื้นฟูพื้นที่ที่ผ่านการทำเหมืองแตกต่างไปจากสภาพพื้นที่ทั่วไป กล่าวคือ ต้องใช้เทคนิค วิธีการ ตลอดจนระยะเวลาในการดำเนินการเป็นพิเศษ เพื่อให้การฟื้นฟูประสบความสำเร็จ เนื่องจากสภาพพื้นที่ที่ผ่านการทำเหมือง มีการเปลี่ยนแปลงลักษณะภูมิประเทศไปจากเดิมเป็นอย่างมาก เช่น มีความลาดชันสูง สภาพดินเสื่อมสภาพไม่เหมาะสมกับการปลูกพืช ลักษณะทางกายภาพเป็นหินหรือทรายล้วน บางพื้นที่มีสภาพเป็นดินทรายไม่มีแร่ธาตุที่จำเป็นในการเจริญเติบโตของพืช เนื้อดินมีปริมาณน้อยไม่สามารถดูดซับน้ำได้ เป็นต้น

สำหรับการวางแผนฟื้นฟูพื้นที่ทำเหมืองตามประทานบัตรของโครงการในช่วงต่อไป ได้กำหนดระยะเวลาในการฟื้นฟูพื้นที่ภายหลังการทำเหมืองตามอายุประทานบัตร 30 ปี หลังจากผ่านการทำเหมืองบริเวณพื้นที่ดังกล่าวจะมีวิธีการฟื้นฟูสภาพและขั้นตอนการดำเนินงานมีดังนี้

(1) วัตถุประสงค์ของการฟื้นฟูเหมือง

(1.1) เพื่อกำหนดรูปแบบการใช้ประโยชน์ขั้นสุดท้ายของพื้นที่ทำเหมือง ให้สามารถใช้ประโยชน์ได้ใกล้เคียงกับพื้นที่ก่อนการทำเหมือง เพื่อให้สภาพพื้นที่ภายหลังการฟื้นฟูมีคุณค่าคล้ายคลึงกับก่อนที่จะมีการทำเหมือง โดยสร้างระบบนิเวศที่เหมาะสมกับสภาพพื้นที่

(1.2) เพื่อปรับปรุงลักษณะภูมิทัศน์ของพื้นที่ทำเหมือง และพื้นที่รองรับกิจกรรมให้มีความกลมกลืนกับธรรมชาติโดยรอบ เพื่อให้เกิดสภาพแวดล้อมที่ดีต่อประชาชนที่อาศัยอยู่ในบริเวณใกล้เคียง

(1.3) เพื่อป้องกันและแก้ไขผลกระทบสิ่งแวดล้อมด้านลบจากกิจกรรมการทำเหมือง ไม่ก่อให้เกิดอันตรายต่อร่างกายที่ใช้ประโยชน์ที่ดินในบริเวณใกล้เคียง

(2) **ขั้นตอนและวิธีการฟื้นฟูสภาพพื้นที่**

ในการฟื้นฟูพื้นที่ภายหลังการทำเหมือง มีปัจจัยที่เกื้อหนุนให้การฟื้นฟูพื้นที่ภายหลังการทำเหมืองประสบความสำเร็จดังนี้

(2.1) สภาพพื้นที่ ภายหลังการทำเหมืองแล้ว ต้องมีการปรับพื้นที่เพื่อลดการกัดเซาะหน้าดินตามธรรมชาติ ซึ่งจะช่วยรักษาหน้าดินและธาตุอาหารที่มีน้อยอยู่แล้วภายหลังการทำเหมือง ให้มีเพิ่มขึ้นเหมาะสมกับการปลูกพืช ขั้นตอนนี้เป็นขั้นตอนที่ใช้เทคนิควิธีการ และระยะเวลาในการดำเนินการ ในการปรับความลาดชันของพื้นที่ที่เหมาะสมและง่ายที่สุดในการปลูกพืช คือ การปรับสภาพพื้นที่เป็นขั้นบันไดซึ่งจะต้องดำเนินการควบคู่ไปพร้อมกับการทำเหมือง เมื่อเริ่มทำการฟื้นฟูจึงเตรียมหลุมปลูก โดยมีระยะปลูกที่เหมาะสมกับการเจริญเติบโตของต้นไม้ที่ปลูก

(2.2) ดินปลูก ดินที่ใช้ในการปลูก ส่วนใหญ่เป็นเปลือกดินที่ปิดทับหรือปกคลุมแหล่งแร่อยู่เดิม ซึ่งมีแร่ธาตุที่จำเป็นกับการเจริญเติบโตของพืชต่ำ จึงจำเป็นต้องมีการเตรียมดินปลูก (Soil Preparation) ก่อนที่จะนำไปใช้เป็นวัสดุในการปลูกพืช โดยการปรับปรุงคุณสมบัติของดินด้วยการใส่ปุ๋ยคอก ปุ๋ยอินทรีย์ เพื่อให้มีสภาพที่เหมาะสม ทั้งนี้ อาจมีขั้นตอนการรักษาหน้าดิน โดยการปลูกพืชคลุมดิน ด้วยพืชตระกูลหญ้า เพื่อลดอัตราการกัดเซาะหน้าดินและทำให้มีการสะสมของอินทรียวัตถุเพิ่มขึ้น เป็นต้น

(2.3) กล้าไม้ เริ่มจากการเตรียมกล้าไม้ (Seedling Preparation) ซึ่งกล้าไม้ที่ใช้ในการปลูกเพื่อฟื้นฟูพื้นที่ภายหลังการทำเหมืองควรเป็นไม้ประจำถิ่น เพื่อรักษาระบบนิเวศของพื้นที่โครงการให้มีสภาพใกล้เคียงสภาพเดิมมากที่สุด ทั้งนี้ ในระยะแรกของการปรับปรุงพื้นที่ควรเลือกพันธุ์ไม้ท้องถิ่นหรือพันธุ์ไม้โตเร็ว เป็นพืชเบิกนำก่อน หลังจากนั้นจึงนำพันธุ์ไม้มีค่าทางเศรษฐกิจ มาปลูกเสริม ทั้งนี้ พันธุ์ไม้โตเร็วที่นำมาใช้ปลูกไม่ควรเลือกพันธุ์ไม้โตเร็วต่างถิ่น เมื่อเลือกพันธุ์ไม้ได้แล้ว ในขั้นตอนการเตรียมกล้าไม้จะใช้วิธีปฏิบัติตามหลักทั่วไป โดยกล้าไม้ที่จะนำมาปลูกควรเลือกที่มีอายุมากกว่า 1 ปี โดยเตรียมกล้าไม้ก่อนเข้าหน้าฝน จุดสำคัญอยู่ที่ก่อนนำกล้าไม้ไปปลูกในพื้นที่เหมืองที่จัดเตรียมหลุมปลูกไว้แล้ว 1 เดือน ควรทำให้กล้าไม้มีความทนทานหรือการทำ Hardening โดยการลดปริมาณน้ำวันละ 1 ครั้งในช่วงเช้า ของสัปดาห์ที่ 1 และเมื่อเข้าสู่สัปดาห์ที่ 2 ให้รดน้ำวันเว้นวัน และเพิ่มปริมาณแสงให้กับกล้าไม้เป็นระยะเวลา 2-3 สัปดาห์ ก่อนนำไปปลูก

(2.4) การปลูก (Planting) เริ่มจากการขนย้ายกล้าไม้จากเรือนเพาะชำ ไปยังสถานที่ปลูกหรือหลุมปลูก หากปฏิบัติไม่เหมาะสมอาจทำให้ราก หรือกล้าไม้ช้ำ เมื่อนำไปปลูกอาจมีโอกาสตายได้ บ่อยครั้งที่ พบว่าผู้ปลูกไม่ได้ฉีกถุงเพาะออกก่อนปลูก ซึ่งทำให้ต้นไม้ตาย หรือไม่สามารถเจริญเติบโตได้ ก่อนปลูกจึงต้องฉีกถุงเพาะออกก่อนอย่างระมัดระวังเพื่อให้ระบบรากกระทบกระเทือนน้อยที่สุด แล้วจึงนำกล้าไม้ลงปลูกในหลุมปลูกที่จัดเตรียมดินรองก้นหลุมไว้แล้ว นำดินปิดทับโคนกล้าไม้ แล้วเหยียบดินที่กลบรอบโคนกล้าไม้ให้แน่น เพื่อไม่ให้มีช่องอากาศ แล้วจึงรดน้ำให้ชุ่ม ทั้งนี้ ระยะห่างระหว่างแถวและต้น 2x2 ม.

ลงนาม.....
(นางสาวเยาวมาศ เลิศวัฒนา)
ผู้มีอำนาจลงนามของห้างหุ้นส่วนจำกัด เลิศวัฒนาการโยธา

ลงนาม.....รับรองจำนวนหน้า 60/70
(นายกล้า มณีโชติ)
บุคคลธรรมดาผู้มีสิทธิ์จัดทำรายงาน/บริษัท เอ บี อี เอ็น เอ็นจิเนียริง คอนซัลแอนท์ จำกัด

ABEN ENGINEERING CONSULTANTS CO.,LTD.

(2.5) การเตรียมวัสดุอุปกรณ์และกล้าไม้ เพื่อให้การดำเนินการปลูกต้นไม้เป็นไปตามหลักวิชาการ สามารถฟื้นฟูสภาพพื้นที่ที่ผ่านการทำเหมืองให้มีสภาพกลมกลืนกับสภาพพื้นที่ใกล้เคียง ในการปลูกต้นไม้เพื่อให้สามารถเจริญเติบโตและอยู่รอดได้เองในธรรมชาติ ทางโครงการจะเตรียมวัสดุที่จำเป็นดังนี้

1. ดิน/ปุ๋ย จะทำการเตรียมดินไว้เพื่อมาปลูกในบริเวณที่ไม่มีดินเดิม หรือดินเดิมที่มีคุณภาพต่ำ พร้อมทั้งเตรียมปุ๋ยบำรุงดิน เช่น ปุ๋ยคอก ปุ๋ยหมัก และปุ๋ยวิทยาศาสตร์ สูตร 60-0-0 หรือใกล้เคียง ในช่วงเริ่มปลูก แต่ในช่วงต่อไปจะใช้สูตร 15-15-15 หรือใกล้เคียง ในอัตรา 100-200 กรัม/ต้น/ปี ในช่วงต้นและปลายฤดูฝนให้เพียงพอต่อการเจริญเติบโต

2. ไม้หลักยึดต้นไม้ จะเตรียมไม้ขนาดความยาว 1 ม. เส้นผ่าศูนย์กลางขนาดประมาณ 1 นิ้ว หรืออาจจะใช้ไม้ไผ่ผ่าซีก โดยการเสี้ยมปลายด้านหนึ่งให้แหลมไว้สำหรับปักผูกยึดกับกล้าไม้ที่จะปลูกในระยะแรก

3. การเตรียมกล้าไม้จะประสานงานกับสำนักจัดการทรัพยากรป่าไม้ที่ 12 (นครศรีธรรมราช) สาขานครศรีธรรมราช หรือกรมป่าไม้ เพื่อขอสนับสนุนกล้าไม้ หรือโครงการอาจจะทำการเพาะชำในเรือนเพาะชำของโครงการเอง หรือจัดซื้อจากภายนอก โดยควรคัดเลือกกล้าไม้ที่มีอายุมากกว่า 1 ปี มาปลูก

(2.6) วิธีการปลูก เมื่อเตรียมหลุมปลูกเรียบร้อยแล้ว จะปรับปรุงคุณภาพดินเพื่อให้กล้าไม้เจริญเติบโตได้ดี โดยการผสมปุ๋ยลงคลุกเคล้ากับดินและวัสดุอุ้มน้ำ จากนั้นนำกล้าไม้ลงปลูก พร้อมทั้งไม้หลักที่เตรียมไว้ปักและผูกยึดติดกับกล้าไม้ด้วยเชือกให้แน่น เพื่อป้องกันการหักโค่นหรือกระทบกระเทือนจากลม นอกจากนี้ระหว่างการปลูกไม้ยืนต้นหรือไม้โตเร็ว จะดำเนินการปลูกหญ้าแฝกควบคู่กันไปด้วย เพื่อป้องกันการกัดเซาะพัดพาตะกอนดินจากน้ำฝนโดยปลูกหญ้าแฝกบริเวณขอบด้านนอกของขั้นบันได

(2.7) การดูแลรักษา โครงการจะต้องดูแลรักษากล้าไม้ที่ปลูกไว้ให้เจริญเติบโตได้ดีอยู่เสมอ โดยการปลูกระยะแรกจะมีการให้น้ำสม่ำเสมอ คอยกำจัดวัชพืช และการปลูกซ่อมแซมหากพบว่าต้นไม้ที่ปลูกไว้ตาย มีการใส่ปุ๋ยเป็นครั้งคราว การดูแลรักษาจะทำไปจนกว่าต้นไม้จะสามารถเติบโตได้เอง

(2.8) ระยะเวลาดำเนินการ การฟื้นฟูจะดำเนินการได้ตั้งแต่ช่วงปีแรกของการทำเหมือง โดยจะใช้ระยะเวลาตั้งแต่เตรียมหลุมปลูกจนถึงสิ้นสุดการปลูกแต่ละปี โดยจะเริ่มในช่วงฤดูฝนแบ่งเป็น 2 ช่วง ในเดือนพฤษภาคมถึงเดือนตุลาคม และเดือนพฤศจิกายนถึงเดือนมกราคม ดัง**ตารางที่ 1**

นอกจากปัจจัยที่กล่าวมาข้างต้น ที่จะทำให้การฟื้นฟูพื้นที่ภายหลังการทำเหมืองประสบความสำเร็จแล้ว น้ำเป็นอีกปัจจัยที่ขาดไม่ได้ เนื่องจากสภาพพื้นที่เป็นหินแข็ง มีความร้อนสูง การสูญเสียน้ำจากการคายน้ำของพืชและการระเหยจากดินที่หลุมปลูกเกิดขึ้นได้สูงกว่าการปลูกในพื้นที่ปกติ โดยเฉพาะในช่วงหน้าแล้ง หรือฝนทิ้งช่วง โดยโครงการนำน้ำจากมาจากบ่อดักตะกอน ภายในพื้นที่โครงการบริเวณตอนกลางของโครงการ ซึ่งมีปริมาณพอเพียงกับการใช้น้ำของพืชที่ปลูกฟื้นฟู

ลงนาม..... ลงนาม.....รับรองจำนวนหน้า 61/70

(นางสาวเยาวมาลี เลิศวนวัฒนา) (นายกล้า มณีโชติ)

ผู้มีอำนาจลงนามของห้างหุ้นส่วนจำกัด เลิศวัฒนาการโยธา บุคคลธรรมดาผู้มีสิทธิ์จัดทำรายงาน ... บริษัท เอ บี อี เอ็น เอ็นจิเนียริง คอนซัลแทนท์ จำกัด

ตารางที่ 1 แผนการดำเนินการฟื้นฟูสภาพเหมืองแร่ประจำปีในแต่ละปี

รายละเอียด	เดือน											
	ม.ค.	ก.พ.	มี.ค.	เม.ย.	พ.ค.	มิ.ย.	ก.ค.	ส.ค.	ก.ย.	ต.ค.	พ.ย.	ธ.ค.
1. สำรวจพื้นที่	↔											
2. เตรียมพื้นที่เพื่อการปลูกต้นไม้		↔	↔	↔								
3. เตรียมกล้าไม้/อนุบาลกล้าไม้		↔	↔	↔								
4. เตรียมหลุมปลูก และดำเนินการปลูกต้นไม้	↔				↔	↔	↔	↔	↔	↔	↔	↔
5. ตรวจสอบและสรุปผลในแต่ละปี			↔				↔				↔	
ฤดูกาล*	ฝน	แล้ง			ฝน							

ที่มา : *บริษัท เอ บี อี เอ็น เอ็นจิเนียริง คอนซัลแตนท์ จำกัด (2562)*

หมายเหตุ : ** ฤดูแล้ง หมายถึง ฤดูที่มีปริมาณฝนตกน้อย ประกอบด้วยฤดูร้อน และฤดูหนาว*

(3) แผนการฟื้นฟูพื้นที่จากการทำเหมืองแร่

การปรับปรุงสภาพพื้นที่ภายหลังผ่านการทำเหมืองแร่แล้วให้มีความสอดคล้องกับสภาพแวดล้อมบริเวณใกล้เคียง สามารถดำเนินการควบคู่ไปพร้อมกับการทำเหมืองโดยการทำเหมืองในช่วงระยะเวลา 30 ปี จะใช้พื้นที่ทำเหมืองทั้งหมดประมาณ 45.5 ไร่ การฟื้นฟูในแต่ละช่วงการทำเหมืองจะดำเนินการในพื้นที่ที่สิ้นสุดการทำเหมืองแร่ในแต่ละช่วง ควบคู่ไปกับการดูแลต้นไม้ที่ได้ทำการฟื้นฟูไปแล้วในช่วงที่ผ่านมา

สำหรับงบประมาณในการฟื้นฟูพื้นที่ผ่านการทำเหมืองต่อไปให้เป็นไปตามประกาศคณะกรรมการแร่ เรื่อง การวางหลักประกันการฟื้นฟูพื้นที่ผ่านการทำเหมืองและเยี่ยวยาผู้ที่ได้รับผลกระทบจากการทำเหมือง พ.ศ.2562 รายละเอียดแสดงดัง **รูปที่ 1** และ **ตารางที่ 2**

การฟื้นฟูช่วงที่ 1 (แผนการฟื้นฟูปีที่ 1-6) การฟื้นฟูในช่วงนี้จะดำเนินการฟื้นฟูไปพร้อมกับกิจกรรมการทำเหมืองในช่วงที่ 1 (ปีที่ 1-3) และช่วงที่ 2 (ปีที่ 4-6) ร่วมกับดูแลต้นไม้ที่ปลูกไว้ในช่วงที่ผ่านมา และพื้นที่ที่ไม่เกี่ยวข้องกับการทำเหมือง ทำการปลูกต้นไม้บริเวณขั้นบันไดที่ผ่านการทำเหมืองที่ระดับ 160-110 ม.(รทก.) ส่วนพื้นที่อื่นๆ ที่ไม่เกี่ยวข้องกับการทำเหมืองจะคงสภาพพื้นที่เดิมไว้ พร้อมทั้งปลูกต้นไม้ซ่อมเสริมหากพบต้นไม้ล้มตาย บริเวณแนวพื้นที่ต่างๆ โดยใช้พรรณไม้ท้องถิ่นภายในโครงการ และกลุ่มไม้เบิกนำ ที่เหมาะสมกับลักษณะเฉพาะของพื้นที่ทำเหมือง เพื่อให้สามารถเจริญเติบโตได้อย่างรวดเร็ว สร้างร่มเงา และมีผลกินได้เพื่อเป็นอาหารของสัตว์ป่า โดยเฉพาะสัตว์กลุ่มนก จากการสำรวจชนิดพันธุ์ไม้ เช่น ตะเคียนหิน ขนาน ปออีเก้ง และกระดูกค่าง เป็นต้น และพิจารณาปลูกเพิ่มเติมไม้โตเร็วหรือไม้ทรงสูง พร้อมทั้งนี้พิจารณาไม้ผลเพิ่มเติม เช่น ไทร และตะขบ เพื่อให้มีชั้นเรือนยอดที่แตกต่างกันออกไป รวมทั้งปลูกไม้พื้นล่าง เช่น หญ้าแฝก พื้นที่ฟื้นฟูในช่วงนี้ประมาณ 6.2 ไร่

ลงนาม.....
(นายวิมาศ เลิศวันวัฒนา)
ผู้มีอำนาจลงนามของบริษัทหุ้นส่วนจำกัด เลิศวัฒนาการโยธา

ลงนาม.....
(นายกล้า มณีโชติ)
บุคคลธรรมดาผู้มีสิทธิ์จัดทำรายงาน/กรรมการผู้จัดการ
บริษัท เอ บี อี เอ็น เอ็นจิเนียริง คอนซัลแตนท์ จำกัด

การฟื้นฟูช่วงที่ 2 (แผนการฟื้นฟูปีที่ 7-12) การฟื้นฟูในช่วงนี้จะดำเนินการฟื้นฟูไปพร้อมกับกิจกรรมการทำเหมืองในช่วงที่ 3 (ปีที่ 7-9) และช่วงที่ 4 (ปีที่ 10-12) ร่วมกับดูแลต้นไม้ที่ปลูกไว้ในช่วงที่ผ่านมา และพื้นที่ที่ไม่เกี่ยวข้องกับการทำเหมือง ทำการปลูกต้นไม้บริเวณขั้นบันไดที่ผ่านการทำเหมืองที่ระดับ 100-90 ม.(รทก.) ส่วนพื้นที่อื่นๆ ที่ไม่เกี่ยวข้องกับการทำเหมืองจะคงสภาพพื้นที่เดิมไว้ พร้อมทั้งปลูกต้นไม้ซ่อมเสริมหากพบต้นไม้ล้มตาย บริเวณแนวพื้นที่ต่างๆ โดยใช้พรรณไม้ท้องถิ่นภายในโครงการ และกลุ่มไม้เบิกนำ ที่เหมาะสมกับลักษณะเฉพาะของพื้นที่ทำเหมือง เพื่อให้สามารถเจริญเติบโตได้อย่างรวดเร็ว สร้างร่มเงา และมีผลกินได้เพื่อเป็นอาหารของสัตว์ป่า โดยเฉพาะสัตว์กลุ่มนกได้ ทั้งนี้ให้พิจารณาพรรณไม้ที่เจริญเติบโตได้ดีในช่วงที่ 1 มาทำการปลูกเป็นอันดับแรก พร้อมทั้งพืชคลุมดิน เช่น หญ้าแฝก เพื่อป้องกันการชะล้างพังทลายของหน้าดินร่วมด้วย ส่วนพื้นที่อื่นๆ ที่ไม่เกี่ยวข้องกับการทำเหมืองจะคงสภาพพื้นที่เดิมไว้ พื้นที่ฟื้นฟูในช่วงนี้ประมาณ 9.7 ไร่

การฟื้นฟูช่วงที่ 3 (แผนการฟื้นฟูปีที่ 13-18) การฟื้นฟูในช่วงนี้จะดำเนินการฟื้นฟูไปพร้อมกับกิจกรรมการทำเหมืองในช่วงที่ 5 (ปีที่ 13-15) และช่วงที่ 6 (ปีที่ 16-18) ร่วมกับดูแลต้นไม้ที่ปลูกไว้ในช่วงที่ผ่านมา และพื้นที่ที่ไม่เกี่ยวข้องกับการทำเหมือง ทำการปลูกต้นไม้บริเวณขั้นบันไดที่ผ่านการทำเหมืองที่ระดับ 90-80 ม.(รทก.) ส่วนพื้นที่อื่นๆ ที่ไม่เกี่ยวข้องกับการทำเหมืองจะคงสภาพพื้นที่เดิมไว้ พร้อมทั้งปลูกต้นไม้ซ่อมเสริมหากพบต้นไม้ล้มตาย บริเวณแนวพื้นที่ต่างๆ โดยใช้พรรณไม้ท้องถิ่นภายในโครงการ และกลุ่มไม้เบิกนำ ที่เหมาะสมกับลักษณะเฉพาะของพื้นที่ทำเหมือง เพื่อให้สามารถเจริญเติบโตได้อย่างรวดเร็ว สร้างร่มเงา และมีผลกินได้เพื่อเป็นอาหารของสัตว์ป่า โดยเฉพาะสัตว์กลุ่มนกได้ ทั้งนี้ให้พิจารณาพรรณไม้ที่เจริญเติบโตได้ดีในช่วงที่ผ่านมา มาทำการปลูกเป็นอันดับแรก พร้อมทั้งพืชคลุมดิน เช่น หญ้าแฝก เพื่อป้องกันการชะล้างพังทลายของหน้าดินร่วมด้วย ส่วนพื้นที่อื่นๆ ที่ไม่เกี่ยวข้องกับการทำเหมืองจะคงสภาพพื้นที่เดิมไว้ พื้นที่ฟื้นฟูในช่วงนี้ประมาณ 6.4 ไร่

การฟื้นฟูช่วงที่ 4 (แผนการฟื้นฟูปีที่ 19-24) การฟื้นฟูในช่วงนี้จะดำเนินการฟื้นฟูไปพร้อมกับกิจกรรมการทำเหมืองในช่วงที่ 7 (ปีที่ 19-21) และช่วงปีที่ 8 (ปีที่ 22-24) ร่วมกับดูแลต้นไม้ที่ปลูกไว้ในช่วงที่ผ่านมา และพื้นที่ที่ไม่เกี่ยวข้องกับการทำเหมืองทำการปลูกต้นไม้บริเวณขั้นบันไดที่ผ่านการทำเหมืองทางด้านทิศตะวันออกที่ระดับ 80-70 ม.(รทก.) ส่วนพื้นที่อื่นๆ ที่ไม่เกี่ยวข้องกับการทำเหมืองจะคงสภาพพื้นที่เดิมไว้ พร้อมทั้งปลูกต้นไม้ซ่อมเสริมหากพบต้นไม้ล้มตาย บริเวณแนวพื้นที่ต่างๆ โดยใช้พรรณไม้ท้องถิ่นภายในโครงการ และกลุ่มไม้เบิกนำที่เหมาะสมกับลักษณะ เฉพาะของพื้นที่ทำเหมือง เพื่อให้สามารถเจริญเติบโตได้อย่างรวดเร็ว สร้างร่มเงา และมีผลกินได้เพื่อเป็นอาหารของสัตว์ป่า โดยเฉพาะสัตว์กลุ่มนกได้ ทั้งนี้ให้พิจารณาพรรณไม้ที่เจริญเติบโตได้ดีในช่วงที่ 1 มาทำการปลูกเป็นอันดับแรก พร้อมทั้งพืชคลุมดิน เช่น หญ้าแฝก เพื่อป้องกันการชะล้างพังทลายของหน้าดินร่วมด้วย ส่วนพื้นที่อื่นๆ ที่ไม่เกี่ยวข้องกับการทำเหมืองจะคงสภาพพื้นที่เดิมไว้ พื้นที่ฟื้นฟูในช่วงนี้ประมาณ 11.8 ไร่

ลงนาม.....
(นางสาวเยาวมาส เลิศวนวัฒนา)
ผู้มีอำนาจลงนามของห้างหุ้นส่วนจำกัด เลิศวัฒนาการโยธา

ลงนาม..... รับรองจำนวนหน้า 63/70
(นายกล้า มณีโชติ)
บุคคลธรรมดาผู้มีสิทธิ์จัดทำรายงาน/
บริษัท เอ บี อี เอ็น เอ็นจิเนียริง คอนซัลแตนท์ จำกัด

ABEN ENGINEERING CONSULTANTS CO.,LTD.

การฟื้นฟูช่วงที่ 5 (แผนการฟื้นฟูปีที่ 25-29) การฟื้นฟูในช่วงนี้จะดำเนินการฟื้นฟูไปพร้อมกับกิจกรรมการทำเหมืองในช่วงที่ 9 (ปีที่ 25-27) และช่วงที่ 10 (ปีที่ 28-29) ร่วมกับดูแลต้นไม้ที่ปลูกไว้ในช่วงที่ผ่านมา และพื้นที่ที่ไม่เกี่ยวข้องกับการทำเหมืองทำการปลูกต้นไม้บริเวณชั้นบันไดที่ผ่านการทำเหมืองที่ระดับ 70 ม.(รทก.) และแนวขอบชั้นบันไดที่ผ่านการทำเหมือง ส่วนพื้นที่อื่นๆ ที่ไม่เกี่ยวข้องกับการทำเหมืองจะคงสภาพพื้นที่เดิมไว้ พร้อมทั้งปลูกต้นไม้ซ่อมเสริมหากพบต้นไม้ล้มตาย บริเวณแนวพื้นที่ต่างๆ โดยใช้พรรณไม้ท้องถิ่นภายในโครงการ และกลุ่มไม้เบิกนำ ที่เหมาะสมกับลักษณะ เฉพาะของพื้นที่ทำเหมือง เพื่อให้สามารถเจริญเติบโตได้อย่างรวดเร็ว สร้างร่มเงา และมีผลกินได้เพื่อเป็นอาหารของสัตว์ป่า โดยเฉพาะสัตว์กลุ่มนกได้ ทั้งนี้ให้พิจารณาพรรณไม้ที่เจริญเติบโตได้ดีในช่วงที่ 1 มาทำการปลูกเป็นอันดับแรก พร้อมทั้งพืชคลุมดิน เช่น หญ้าแฝก เพื่อป้องกันการชะล้างพังทลายของหน้าดินร่วมด้วย ส่วนพื้นที่อื่นๆ ที่ไม่เกี่ยวข้องกับการทำเหมืองจะคงสภาพพื้นที่เดิมไว้ พื้นที่ฟื้นฟูในช่วงนี้ประมาณ 7.8 ไร่

ช่วงสุดท้ายของการฟื้นฟู (แผนการฟื้นฟูปีที่ 30) ตามลักษณะของพื้นที่ที่มีลักษณะการทำเหมืองจากยอดเขาสูงและลดระดับลงในลักษณะบ่อเหมืองจึงกำหนดระดับการทำเหมืองสุดท้ายของโครงการตามอายุประทานบัตร 30 ปี เพื่อความปลอดภัยในการทำเหมือง โดยในช่วงการทำเหมืองปีสุดท้ายทำการปรับปรุงสภาพหน้าเหมืองและปลูกแนวต้นไม้ เพื่อเพิ่มพื้นที่ธรรมชาติตามขอบชั้นบันไดการทำเหมืองที่ระดับ 160-70 ม.(รทก.)

ดังนั้นสภาพพื้นที่หากมิได้ทำเหมืองในช่วงต่อไปจะสามารถรองรับน้ำและเก็บกักน้ำเพื่อใช้ประโยชน์ภายในชุมชนได้ในช่วงต่อไป และทำการปรับปรุงโดยนำดินมาปรับถมที่ชั้นบันไดและปลูกแนวต้นไม้เพิ่มเติม โดยจะดำเนินการปรับแต่งขอบบ่อเหมืองให้มีเสถียรภาพ ปรับให้มีความลาดชันโดยรวม ไม่เกิน 45 องศา และปรับสภาพเส้นทางขึ้น-ลงบ่อเหมือง ไม่ให้ลาดชันเกินไป เพื่อความสะดวกและปลอดภัยในการนำน้ำไปใช้ประโยชน์ รายละเอียดวิธีการดำเนินงานแต่ละช่วงการทำเหมือง **ดังตารางที่ 2**

2. กรณีได้รับอนุญาตเข้าใช้ประทานบัตรต่อจากปีที่ 30

กรณีได้รับอนุญาตเข้าใช้ประทานบัตรต่อจากปีที่ 30 โครงการจะดำเนินการทำเหมืองต่อเนื่อง โครงต้องการสำรวจแร่ก่อน

3. กรณีที่มิได้รับอนุญาตเข้าใช้ประทานบัตรต่อจากปีที่ 30

กรณีที่ไม่สามารถดำเนินกิจกรรมได้หรือไม่ได้รับการอนุญาตเข้าใช้พื้นที่ประทานบัตรต่อไปเมื่อสิ้นสุดปีที่ 30 ทำการปรับปรุงสภาพหน้าเหมืองและปลูกต้นไม้ เพื่อเพิ่มพื้นที่ธรรมชาติตามขอบชั้นบันไดการทำเหมือง และตามลักษณะของพื้นที่ที่มีลักษณะการทำเหมืองจากภูเขาและลดระดับลงในลักษณะบ่อเหมือง ให้มีเสถียรภาพและความลาดชันโดยรวม(Overall Slope) ไม่เกิน 45 องศา และปรับสภาพเส้นทางขึ้น-ลงบ่อเหมืองไม่ให้ลาดชันเกินไปเพื่อความสะดวกและปลอดภัยในการนำน้ำไปใช้ประโยชน์ต่อชุมชน

ตารางที่ 2 แผนงานการฟื้นฟูเหมืองของโครงการ และค่าใช้จ่ายในการฟื้นฟูในแต่ละช่วงปี

ปีที่	ตำแหน่ง	พื้นที่ (ไร่)	พันธุ์ไม้
1-3	- การฟื้นฟูในช่วงนี้จะดำเนินการฟื้นฟูไปพร้อมกับกิจกรรมการทำเหมืองจะเปิดหน้าเหมืองผลิตหินปูนบริเวณยอดเขาซีกด้านตะวันออกของคำขอประทานบัตรที่บริเวณหมายอักษร **"ห1"** ที่ระดับ 160 - 130 ม.(รทก.) และบริเวณยอดเขาซีกด้านตะวันตกของคำขอประทานบัตรที่บริเวณหมายอักษร **"ห2"** ที่ระดับ 140 ม.(รทก.)	6.2	- ใช้พรรณไม้ท้องถิ่นภายในโครงการ และกลุ่มไม้เบิกนำที่เหมาะสมกับลักษณะเฉพาะของพื้นที่ทำเหมือง เพื่อให้สามารถเจริญเติบโตได้อย่างรวดเร็ว สร้างร่มเงา เช่น ตะเคียนหิน ขนาน ปออีเก้ง และกระดูกค่าง เป็นต้น และพิจารณาปลูกเพิ่มเติมไม้โตเร็วหรือไม้ทรงสูง พร้อมทั้งนี้พิจารณาไม้ผลเพิ่มเติม เช่น ไทร และตะขบ เพื่อให้มีชั้นเรือนยอดที่แตกต่างกันออกไป รวมทั้งปลูกไม้พื้นล่าง เช่น หญ้าแฝก เพื่อป้องกันการชะล้างพังทลายของหน้าดิน และดูแลต้นไม้ที่ปลูกไว้ในการฟื้นฟูในช่วงที่ผ่านมาให้เจริญเติบโตดีอยู่เสมอ
4-6	- การฟื้นฟูในช่วงนี้จะดำเนินการฟื้นฟูไปพร้อมกับกิจกรรมการทำเหมืองในช่วงปีที่ 4-6 ร่วมกับดูแลต้นไม้ที่ปลูกไว้ในช่วงที่ผ่านมา และพื้นที่ที่ไม่เกี่ยวข้องกับการทำเหมือง ทำการปลูกต้นไม้บริเวณขั้นบันไดที่ผ่านการทำเหมืองที่ระดับ 110-90 ม.(รทก.) ส่วนพื้นที่อื่นๆ ที่ไม่เกี่ยวข้องกับการทำเหมืองจะคงสภาพพื้นที่เดิมไว้ พร้อมทั้งปลูกต้นไม้ซ่อมเสริมหากพบต้นไม้ล้มตาย	0.5	- ใช้พรรณไม้ท้องถิ่นภายในโครงการ และกลุ่มไม้เบิกนำที่เหมาะสมกับลักษณะเฉพาะของพื้นที่ทำเหมือง เพื่อให้สามารถเจริญเติบโตได้อย่างรวดเร็ว สร้างร่มเงา และมีผลกินได้เพื่อเป็นอาหารของสัตว์ป่า โดยเฉพาะสัตว์กลุ่มนกได้ ทั้งนี้ให้พิจารณาพรรณไม้ที่เจริญเติบโตได้ดีในช่วงที่ผ่านมาทำการปลูกเป็นอันดับแรก พร้อมทั้งพืชคลุมดิน เช่น หญ้าแฝก หญ้าเนเปีย เพื่อป้องกันการชะล้างพังทลายของหน้าดิน และดูแลต้นไม้ที่ปลูกไว้ในการฟื้นฟูในช่วงที่ผ่านมาให้เจริญเติบโตดีอยู่เสมอ
7-9	- การฟื้นฟูในช่วงนี้จะดำเนินการฟื้นฟูไปพร้อมกับกิจกรรมการทำเหมืองในช่วงปีที่ 7-9 ร่วมกับดูแลต้นไม้ที่ปลูกไว้ในช่วงที่ผ่านมา และพื้นที่ที่ไม่เกี่ยวข้องกับการทำเหมืองทำการปลูกต้นไม้บริเวณขั้นบันไดที่ผ่านการทำเหมืองที่ระดับ 90 ม.(รทก.) ส่วนพื้นที่อื่นๆ ที่ไม่เกี่ยวข้องกับการทำเหมืองจะคงสภาพพื้นที่เดิมไว้ พร้อมทั้งปลูกต้นไม้ซ่อมเสริมหากพบต้นไม้ล้มตาย	3.0	- ใช้พรรณไม้ท้องถิ่นภายในโครงการ และกลุ่มไม้เบิกนำที่เหมาะสมกับลักษณะเฉพาะของพื้นที่ทำเหมือง เพื่อให้สามารถเจริญเติบโตได้อย่างรวดเร็ว สร้างร่มเงา และมีผลกินได้เพื่อเป็นอาหารของสัตว์ป่า โดยเฉพาะสัตว์กลุ่มนกได้ ทั้งนี้ให้พิจารณาพรรณไม้ที่เจริญเติบโตได้ดีในช่วงที่ 1 มาทำการปลูกเป็นอันดับแรก พร้อมทั้งพืชคลุมดิน เช่น หญ้าแฝก หญ้าเนเปีย เพื่อป้องกันการชะล้างพังทลายของหน้าดิน และดูแลต้นไม้ที่ปลูกไว้ในการฟื้นฟูในช่วงที่ผ่านมาให้เจริญเติบโตดีอยู่เสมอ
10-12	- การฟื้นฟูในช่วงนี้จะดำเนินการฟื้นฟูไปพร้อมกับกิจกรรมการทำเหมืองในช่วงปีที่ 10-12 ร่วมกับดูแลต้นไม้ที่ปลูกไว้ในช่วงที่ผ่านมา และพื้นที่ที่ไม่เกี่ยวข้องกับการทำเหมืองทำการปลูกต้นไม้บริเวณ	1.7	- ใช้พรรณไม้ท้องถิ่นภายในโครงการ และกลุ่มไม้เบิกนำที่เหมาะสมกับลักษณะเฉพาะของพื้นที่ทำเหมือง เพื่อให้สามารถเจริญเติบโตได้อย่างรวดเร็ว สร้างร่มเงา และมีผลกินได้เพื่อเป็นอาหารของสัตว์ป่า โดยเฉพาะสัตว์กลุ่มนกได้ ทั้งนี้

ลงนาม.....รับรองจำนวนหน้า 65/70

(นายกล้า มณีโชติ)

บุคคลธรรมดาผู้มีสิทธิ์จัดทำรายงาน/[illegible]

บริษัท เอ บี อี เอ็น เอ็นจิเนียริง คอนซัลแทนท์ จำกัด

ABEN ENGINEERING CONSULTANTS CO.,LTD.

ตารางที่ 2 แผนงานการฟื้นฟูเหมืองของโครงการ และค่าใช้จ่ายในการฟื้นฟูในแต่ละช่วงปี (ต่อ)

ปีที่	ตำแหน่ง	พื้นที่ (ไร่)	พันธุ์ไม้
	ขั้นบันไดที่ผ่านการทำเหมืองที่ระดับ 70 ม.(รทก.) ส่วนพื้นที่อื่นๆ ที่ไม่เกี่ยวข้องกับการทำเหมืองจะคงสภาพพื้นที่เดิมไว้ พร้อมทั้งปลูกต้นไม้ซ่อมเสริมหากพบต้นไม้ล้มตาย		ให้พิจารณาพรรณไม้ที่เจริญเติบโตได้ดีในช่วงที่ผ่านมา มาทำการปลูกเป็นอันดับแรก พร้อมทั้งพืชคลุมดิน เช่น หญ้าแฝก หญ้าเนเปีย เพื่อป้องกันการชะล้างพังทลายของหน้าดิน และดูแลต้นไม้ที่ปลูกไว้ในการฟื้นฟูในช่วงที่ผ่านมาให้เจริญเติบโตดีอยู่เสมอ
13-15	- การฟื้นฟูในช่วงนี้จะดำเนินการฟื้นฟูไปพร้อมกับกิจกรรมการทำเหมืองในช่วงปีที่ 13-15 ร่วมกับดูแลต้นไม้ที่ปลูกไว้ในช่วงที่ผ่านมา และพื้นที่ที่ไม่เกี่ยวข้องกับการทำเหมืองทำการปลูกต้นไม้บริเวณขั้นบันไดที่ผ่านการทำเหมืองที่ระดับ 90 ม.(รทก.) ส่วนพื้นที่อื่นๆ ที่ไม่เกี่ยวข้องกับการทำเหมืองจะคงสภาพพื้นที่เดิมไว้ พร้อมทั้งปลูกต้นไม้ซ่อมเสริมหากพบต้นไม้ล้มตาย	5.1	- ใช้พรรณไม้ท้องถิ่นภายในโครงการ และกลุ่มไม้เบิกนำที่เหมาะสมกับลักษณะเฉพาะของพื้นที่ทำเหมือง เพื่อให้สามารถเจริญเติบโตได้อย่างรวดเร็ว สร้างร่มเงา และมีผลกินได้เพื่อเป็นอาหารของสัตว์ป่า โดยเฉพาะสัตว์กลุ่มนกได้ ทั้งนี้ให้พิจารณาพรรณไม้ที่เจริญเติบโตได้ดีในช่วงที่ผ่านมา มาทำการปลูกเป็นอันดับแรก พร้อมทั้งพืชคลุมดิน เช่น หญ้าแฝก หญ้าเนเปีย เพื่อป้องกันการชะล้างพังทลายของหน้าดิน และดูแลต้นไม้ที่ปลูกไว้ในการฟื้นฟูในช่วงที่ผ่านมาให้เจริญเติบโตดีอยู่เสมอ
16-18	- การฟื้นฟูในช่วงนี้จะดำเนินการฟื้นฟูไปพร้อมกับกิจกรรมการทำเหมืองในช่วงปีที่ 16-18 ร่วมกับดูแลต้นไม้ที่ปลูกไว้ในช่วงที่ผ่านมา และพื้นที่ที่ไม่เกี่ยวข้องกับการทำเหมืองทำการปลูกต้นไม้บริเวณขั้นบันไดที่ผ่านการทำเหมืองที่ระดับ 80 ม.(รทก.) ส่วนพื้นที่อื่นๆ ที่ไม่เกี่ยวข้องกับการทำเหมืองจะคงสภาพพื้นที่เดิมไว้ พร้อมทั้งปลูกต้นไม้ซ่อมเสริมหากพบต้นไม้ล้มตาย	1.3	- ใช้พรรณไม้ท้องถิ่นภายในโครงการ และกลุ่มไม้เบิกนำที่เหมาะสมกับลักษณะเฉพาะของพื้นที่ทำเหมือง เพื่อให้สามารถเจริญเติบโตได้อย่างรวดเร็ว สร้างร่มเงา และมีผลกินได้เพื่อเป็นอาหารของสัตว์ป่า โดยเฉพาะสัตว์กลุ่มนกได้ ทั้งนี้ให้พิจารณาพรรณไม้ที่เจริญเติบโตได้ดีในที่ผ่านมา มาทำการปลูกเป็นอันดับแรก พร้อมทั้งพืชคลุมดิน เช่น หญ้าแฝก หญ้าเนเปีย เพื่อป้องกันการชะล้างพังทลายของหน้าดิน และดูแลต้นไม้ที่ปลูกไว้ในการฟื้นฟูในช่วงที่ผ่านมาให้เจริญเติบโตดีอยู่เสมอ
19-21	- การฟื้นฟูในช่วงนี้จะดำเนินการฟื้นฟูไปพร้อมกับกิจกรรมการทำเหมืองในช่วงปีที่ 19-21 ร่วมกับดูแลต้นไม้ที่ปลูกไว้ในช่วงที่ผ่านมา และพื้นที่ที่ไม่เกี่ยวข้องกับการทำเหมืองทำการปลูกต้นไม้บริเวณขั้นบันไดที่ผ่านการทำเหมืองทางด้านทิศตะวันออกที่ระดับ 70 ม.(รทก.) และแนวขอบขั้นบันไดที่ผ่าน	9.8	- ใช้พรรณไม้ท้องถิ่นภายในโครงการ และกลุ่มไม้เบิกนำที่เหมาะสมกับลักษณะเฉพาะของพื้นที่ทำเหมือง เพื่อให้สามารถเจริญเติบโตได้อย่างรวดเร็ว สร้างร่มเงา และมีผลกินได้เพื่อเป็นอาหารของสัตว์ป่า โดยเฉพาะสัตว์กลุ่มนกได้ ทั้งนี้ให้พิจารณาพรรณไม้ที่เจริญเติบโตได้ดีในผ่านมา มาทำการปลูกเป็นอันดับแรก พร้อมทั้งพืชคลุมดิน เช่น หญ้าแฝก

ลงนาม.....
(นางสาวเยาวมาศ เลิศวัฒนา)
ผู้มีอำนาจลงนามของห้างหุ้นส่วนจำกัด เลิศวัฒนาการโยธา

ลงนาม..... รับรองจำนวนหน้า 66/70
(นายกล้า มณีโชติ)
บุคคลธรรมดาผู้มีสิทธิ์จัดทำรายงาน/โครงการ
บริษัท เอ บี อี เอ็น เอ็นจิเนียริง คอนซัลแตนท์ จำกัด

ตารางที่ 2 แผนงานการฟื้นฟูเหมืองของโครงการ และค่าใช้จ่ายในการฟื้นฟูในแต่ละช่วงปี (ต่อ)

ปีที่	ตำแหน่ง	พื้นที่ (ไร่)	พันธุ์ไม้
	การทำเหมืองด้านทิศตะวันตก ที่ระดับ 150-140 ม.(รทก.) ส่วนพื้นที่อื่นๆ ที่ไม่เกี่ยวข้องกับการทำเหมืองจะคงสภาพพื้นที่เดิมไว้ พร้อมทั้งปลูกต้นไม้ซ่อมเสริมหากพบต้นไม้ล้มตาย		หญ้าเนเปีย เพื่อป้องกันการชะล้างพังทลายของหน้าดิน และดูแลต้นไม้ที่ปลูกไว้ในการฟื้นฟูในช่วงที่ผ่านมาให้เจริญเติบโตดีอยู่เสมอ
22-24	- การฟื้นฟูในช่วงนี้จะดำเนินการฟื้นฟูไปพร้อมกับกิจกรรมการทำเหมืองในช่วงปีที่ 22-24 ร่วมกับดูแลต้นไม้ที่ปลูกไว้ในช่วงที่ผ่านมา และพื้นที่ที่ไม่เกี่ยวข้องกับการทำเหมืองทำการปลูกต้นไม้บริเวณขั้นบันไดที่ผ่านการทำเหมืองทางด้านทิศตะวันออกที่ระดับ 70 ม.(รทก.) และแนวขอบขั้นบันไดที่ผ่านการทำเหมืองด้านทิศตะวันตกที่ระดับ 150-140 ม.(รทก.) ส่วนพื้นที่อื่นๆ ที่ไม่เกี่ยวข้องกับการทำเหมืองจะคงสภาพพื้นที่เดิมไว้ พร้อมทั้งปลูกต้นไม้ซ่อมเสริมหากพบต้นไม้ล้มตาย	2.0	- ใช้พรรณไม้ท้องถิ่นภายในโครงการ และกลุ่มไม้เบิกนำที่เหมาะสมกับลักษณะเฉพาะของพื้นที่ทำเหมือง เพื่อให้สามารถเจริญเติบโตได้อย่างรวดเร็ว สร้างร่มเงา และมีผลกินได้เพื่อเป็นอาหารของสัตว์ป่า โดยเฉพาะสัตว์กลุ่มนกได้ ทั้งนี้ให้พิจารณาพรรณไม้ที่เจริญเติบโตได้ดีในช่วงที่ที่ผ่านมา มาทำการปลูกเป็นอันดับแรก พร้อมทั้งพืชคลุมดิน เช่น หญ้าแฝก หญ้าเนเปีย เพื่อป้องกันการชะล้างพังทลายของหน้าดิน และดูแลต้นไม้ที่ปลูกไว้ในการฟื้นฟูในช่วงที่ผ่านมาให้เจริญเติบโตดีอยู่เสมอ
25-27	- การฟื้นฟูในช่วงนี้จะดำเนินการฟื้นฟูไปพร้อมกับกิจกรรมการทำเหมืองในช่วงปีที่ 25-27 ร่วมกับดูแลต้นไม้ที่ปลูกไว้ในช่วงที่ผ่านมา และพื้นที่ที่ไม่เกี่ยวข้องกับการทำเหมืองทำการปลูกต้นไม้บริเวณขั้นบันไดที่ผ่านการทำเหมืองทางด้านทิศตะวันออกที่ระดับ 70 ม.(รทก.) และแนวขอบขั้นบันไดที่ผ่านการทำเหมืองด้านทิศตะวันตกที่ระดับ 140-120 ม.(รทก.) ส่วนพื้นที่อื่นๆ ที่ไม่เกี่ยวข้องกับการทำเหมืองจะคงสภาพพื้นที่เดิมไว้ พร้อมทั้งปลูกต้นไม้ซ่อมเสริมหากพบต้นไม้ล้มตาย	5.7	- ใช้พรรณไม้ท้องถิ่นภายในโครงการ และกลุ่มไม้เบิกนำที่เหมาะสมกับลักษณะเฉพาะของพื้นที่ทำเหมือง เพื่อให้สามารถเจริญเติบโตได้อย่างรวดเร็ว สร้างร่มเงา และมีผลกินได้เพื่อเป็นอาหารของสัตว์ป่า โดยเฉพาะสัตว์กลุ่มนกได้ ทั้งนี้ให้พิจารณาพรรณไม้ที่เจริญเติบโตได้ดีในช่วงที่ผ่านมา มาทำการปลูกเป็นอันดับแรก พร้อมทั้งพืชคลุมดิน เช่น หญ้าแฝก หญ้าเนเปีย เพื่อป้องกันการชะล้างพังทลายของหน้าดิน และดูแลต้นไม้ที่ปลูกไว้ในการฟื้นฟูในช่วงที่ผ่านมาให้เจริญเติบโตดีอยู่เสมอ
28-29	- การฟื้นฟูในช่วงนี้จะดำเนินการฟื้นฟูไปพร้อมกับกิจกรรมการทำเหมืองในช่วงปีที่ 28-29 ร่วมกับดูแลต้นไม้ที่ปลูกไว้ในช่วงที่ผ่านมา และพื้นที่ที่ไม่เกี่ยวข้องกับการทำเหมืองทำการปลูกต้นไม้บริเวณขั้นบันไดที่ผ่านการทำเหมืองที่ระดับ 70 ม.(รทก.)	4.0	- ใช้พรรณไม้ท้องถิ่นภายในโครงการ และกลุ่มไม้เบิกนำที่เหมาะสมกับลักษณะเฉพาะของพื้นที่ทำเหมือง เพื่อให้สามารถเจริญเติบโตได้อย่างรวดเร็ว สร้างร่มเงา และมีผลกินได้เพื่อเป็นอาหารของสัตว์ป่า โดยเฉพาะสัตว์กลุ่มนกได้ ทั้งนี้ให้พิจารณาพรรณไม้ที่เจริญเติบโตได้ดีในช่วงที่ผ่านมา มาทำ

ลงนาม.....
(นางสาวเขาวมาศ เลิศวนวัฒนา)
ผู้มีอำนาจลงนามของห้างหุ้นส่วนจำกัด เลิศวัฒนาการโยธา

ลงนาม.....รับรองจำนวนหน้า 67/70
(นายกล้า มณีโชติ)
บุคคลธรรมดาผู้มีสิทธิ์จัดทำรายงาน/กรรมการผู้จัดการ
บริษัท เอ บี อี เอ็น เอ็นจิเนียริง คอนซัลแตนท์ จำกัด

ABEN ENGINEERING CONSULTANTS CO.,LTD.

ตารางที่ 2 แผนงานการฟื้นฟูเหมืองของโครงการ และค่าใช้จ่ายในการฟื้นฟูในแต่ละช่วงปี (ต่อ)

ปีที่	ตำแหน่ง	พื้นที่ (ไร่)	พันธุ์ไม้
	ส่วนพื้นที่อื่นๆ ที่ไม่เกี่ยวข้องกับการทำเหมืองจะคงสภาพพื้นที่เดิมไว้ พร้อมทั้งปลูกต้นไม้ซ่อมเสริมหากพบต้นไม้ล้มตาย		การปลูกเป็นอันดับแรก พร้อมทั้งพืชคลุมดิน เช่น หญ้าแฝก หญ้าเนเปีย เพื่อป้องกันการชะล้างพังทลายของหน้าดิน และดูแลต้นไม้ที่ปลูกไว้ในการฟื้นฟูในช่วงที่ผ่านมาให้เจริญเติบโตดีอยู่เสมอ
สิ้นสุดการทำเหมืองปีที่ 30	- ตามลักษณะของพื้นที่ที่มีลักษณะการทำเหมืองจากยอดเขาสูงและลดระดับลงในลักษณะบ่อเหมืองจึงกำหนดระดับการทำเหมืองสุดท้ายของโครงการตามอายุประทานบัตร 30 ปี เพื่อความปลอดภัยในการทำเหมือง โดยในช่วงการทำเหมืองปีสุดท้ายทำการปรับปรุงสภาพหน้าเหมืองและปลูกแนวต้นไม้ เพื่อเพิ่มพื้นที่ธรรมชาติตามขอบขั้นบันไดการทำเหมืองที่ระดับ 160-70 ม.(รทก.) ดังนั้นสภาพพื้นที่หากมิได้ทำเหมืองในช่วงต่อไปจะสามารถรองรับน้ำและเก็บกักน้ำเพื่อใช้ประโยชน์ภายในชุมชนได้ในช่วงต่อไป พร้อมปรับปรุงโดยนำดินมาปรับถมที่ขั้นบันไดและปลูกแนวต้นไม้เพิ่มเติม โดยจะดำเนินการปรับแต่งขอบบ่อเหมืองให้มีเสถียรภาพ ปรับให้มีความลาดชันโดยรวม ไม่เกิน 45 องศา และปรับสภาพเส้นทางขึ้น-ลงบ่อเหมือง ไม่ให้ลาดชันเกินไป เพื่อความสะดวกและปลอดภัยในการนำน้ำไปใช้ประโยชน์	-	- ใช้พรรณไม้ท้องถิ่นภายในโครงการ และกลุ่มไม้เบิกนำที่เหมาะสมกับลักษณะเฉพาะของพื้นที่ทำเหมือง เพื่อให้สามารถเจริญเติบโตได้อย่างรวดเร็ว สร้างร่มเงา และมีผลกินได้เพื่อเป็นอาหารของสัตว์ป่า โดยเฉพาะสัตว์กลุ่มนกได้ ทั้งนี้ให้พิจารณาพรรณไม้ที่เจริญเติบโตได้ดีในช่วงที่ผ่านมา มาทำการปลูกเป็นอันดับแรก พร้อมทั้งพืชคลุมดิน เช่น หญ้าแฝก หญ้าเนเปีย เพื่อป้องกันการชะล้างพังทลายของหน้าดิน และดูแลต้นไม้ที่ปลูกไว้ในการฟื้นฟูในช่วงที่ผ่านมาให้เจริญเติบโตดีอยู่เสมอ

ที่มา : บริษัท เอ บี อี เอ็น เอ็นจิเนียริง คอนซัลแตนท์ จำกัด (2562)

*หมายเหตุ : * งบประมาณในการฟื้นฟูพื้นที่ผ่านการทำเหมืองต่อไปให้เป็นไปตามที่กรมอุตสาหกรรมพื้นฐานและการเหมืองแร่กำหนด โดยให้ผู้ประกอบการวางหลักประกันการฟื้นฟูสภาพพื้นที่การทำเหมืองตามที่ได้บัญญัติไว้ในพระราชบัญญัติแร่พ.ศ.2560*

ลงนาม.....รับรองจำนวนหน้า 68/70

(นางสาวเยาวนาถ เลิศวนวัฒนา)

ผู้มีอำนาจลงนามของห้างหุ้นส่วนจำกัด เลิศวัฒนาการโยธา

ลงนาม.....

(นายกล้า มณีโชติ)

บุคคลธรรมดาผู้มีสิทธิ์จัดทำรายงาน/[illegible]

บริษัท เอ บี อี เอ็น เอ็นจิเนียริง คอนซัลแตนท์ จำกัด

ABEN ENGINEERING CONSULTANTS CO.,LTD.

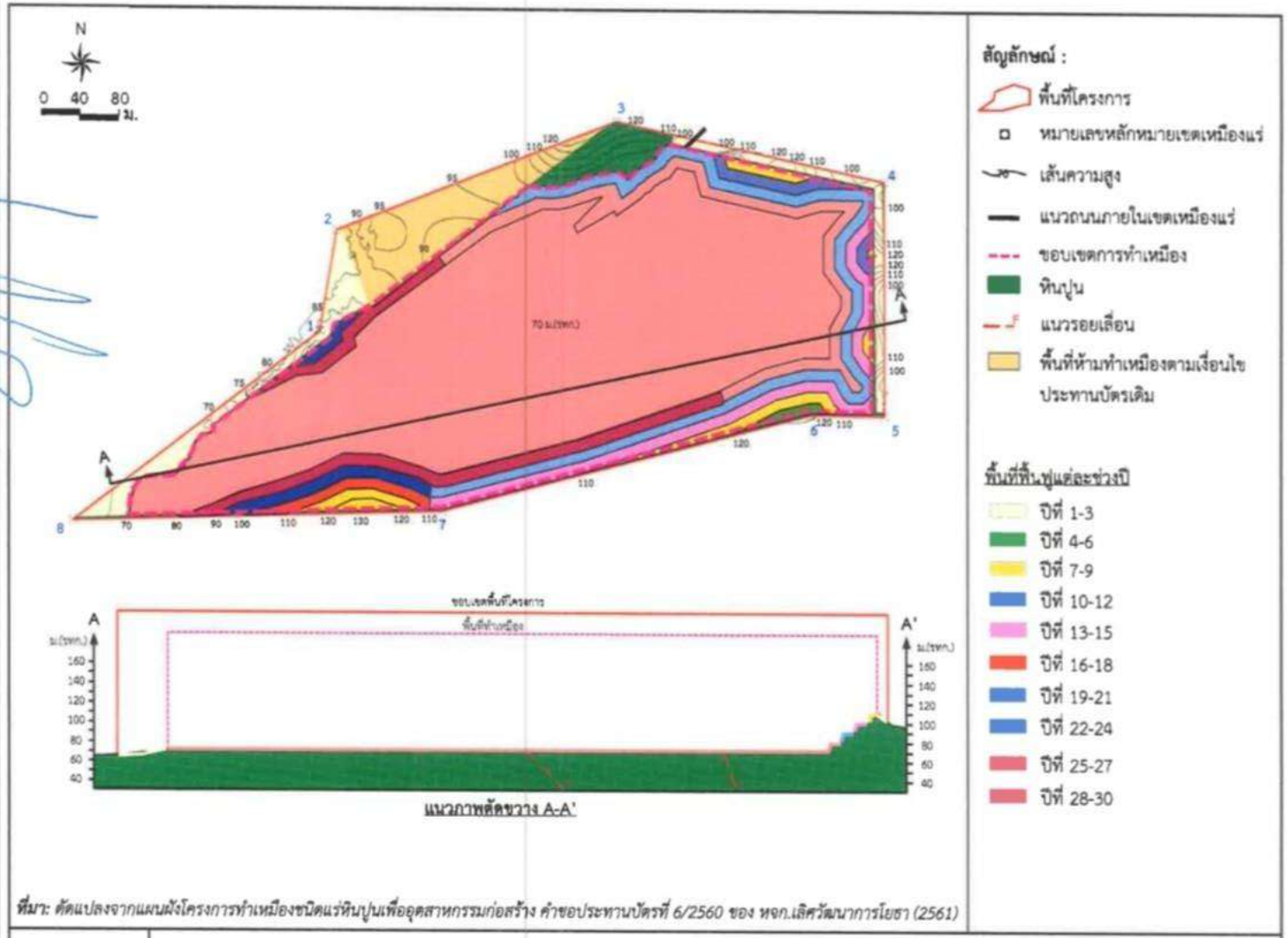

ที่มา: ดัดแปลงจากแผนผังโครงการทำเหมืองชนิดแร่หินปูนเพื่ออุตสาหกรรมก่อสร้าง คำขอประทานบัตรที่ 6/2560 ของ หจก.เลิศวัฒนาการโยธา (2561)

รูปที่ 1	แสดงตำแหน่งดำเนินการฟื้นฟูพื้นที่ในแต่ละช่วงการทำเหมือง

ลงนาม.....

รับรองจำนวนหน้า 69/70

(นายกล้า มณีโชติ)

บุคคลธรรมดาผู้มีสิทธิจัดทำรายงาน

บริษัท เอ บี อี เอ็น เอ็นจิเนียริ่ง ... จำกัด

ABEN ENGINEERING CONSULTANTS CO.,LTD.

4. **การกำหนดชนิดพันธุ์ไม้เพื่อใช้สำหรับการฟื้นฟูพื้นที่จากการทำเหมืองแร่**

การคัดเลือกพันธุ์ไม้ เนื่องจากบริเวณที่จะทำการปลูกต้นไม้เพื่อการฟื้นฟูสภาพนั้น มีสภาพเป็นพื้นที่ผ่านการทำเหมืองมาแล้ว พันธุ์ไม้ที่นำมาปลูกจึงต้องเป็นพันธุ์ไม้ที่ทนแล้งได้เป็นอย่างดี เป็นพันธุ์ไม้ท้องถิ่นเดิม และเป็นพันธุ์ไม้ที่มีความสอดคล้องกับสภาพพื้นที่เดิมและพื้นที่ต่อเนื่องกับพื้นที่โครงการ รวมทั้งพืชคลุมดินต่างๆ เป็นต้น รายละเอียดของการคัดเลือกพันธุ์ไม้ที่จะนำมาปลูกมีดังนี้

(1) **พันธุ์ไม้ท้องถิ่นเดิม** และเป็นพันธุ์ไม้ที่มีความสอดคล้องกับสภาพพื้นที่เดิมและพื้นที่ต่อเนื่องกับพื้นที่โครงการ เนื่องจากในบริเวณพื้นที่โครงการไม่มีสภาพเป็นป่าไม้ แต่บริเวณใกล้เคียงทางด้านทิศเหนือมีพื้นที่ที่ยังมีสภาพความเป็นป่าไม้อยู่บ้าง จึงพิจารณาการปรับสภาพพื้นที่หลังการทำเหมือง และฟื้นฟูให้มีความคล้ายคลึงกับบริเวณดังกล่าว

สำหรับพันธุ์ไม้ท้องถิ่นเดิมที่นำมาปลูกจะพิจารณาจากคุณสมบัติเจริญเติบโตได้ดีในพื้นที่เหมืองต้องการแสงสว่างในการเจริญเติบโต มีผลเร็วให้เมล็ดที่มีจำนวนมาก เมล็ดงอกเร็วในระยะสั้นมีการแพร่พันธุ์ได้อย่างรวดเร็ว สามารถกลับเข้ามาและเจริญเติบโตในพื้นที่เดิมได้ง่าย และสามารถหากล้าพันธุ์หรือสามารถเพาะพันธุ์กล้าได้ นอกจากนี้ยังพิจารณาพันธุ์ไม้ที่เป็นไม้ผลหรือไม้ดอก ซึ่งสามารถเป็นอาหารให้แก่สัตว์จำพวกนก และแมลงบริเวณพื้นที่โครงการและใกล้เคียง

(2) **พืชคลุมดิน** ในช่วงเริ่มต้นของการฟื้นฟู จะนำพืชคลุมดินมาปลูกบริเวณพื้นที่โดยทั่วไปของหน้าเหมือง โดยเฉพาะบริเวณหน้าเหมืองขั้นบันได เพื่อป้องกันการชะล้างพังทลายของดิน ได้แก่ พืชคลุมดินประเภทหญ้า อาทิ หญ้าแฝก และพืชตระกูลถั่วอื่นๆ

เอกสารแนบ 4

หนังสือค้ำประกันการฟื้นฟูสภาพพื้นที่การทำเหมืองแร่ และเยียวยาผู้ได้รับผลกระทบจากการทำเหมือง

ธนาคารกรุงไทย
KRUNGTHAI BANK

หนังสือค้ำประกันของธนาคาร

(หลักประกันการฟื้นฟูสภาพพื้นที่การทำเหมืองและเยียวยาผู้ได้รับผลกระทบจากการทำเหมือง)

ประเภทที่ 2

เลขที่ 00019/200952/0004/62 วันที่ 4 พฤศจิกายน 2562

ข้าพเจ้า บมจ.ธนาคารกรุงไทย สาขาเทสโก้โลตัสทุ่งสง สำนักงานตั้งอยู่เลขที่ 144 หมู่ 2 ถนน ทุ่งสง-สุราษฎร์ธานี ตำบลหนองหงส์ อำเภอทุ่งสง จังหวัดนครศรีธรรมราช รหัสไปรษณีย์ 80110 ขอทำหนังสือค้ำประกันไว้ให้ต่อ กรมอุตสาหกรรมพื้นฐานและการเหมืองแร่ ดังมีข้อความต่อไปนี้

ข้อ 1. ตามที่ หจก.เลิศวัฒนาการโยธา ได้รับอนุญาตประทานบัตร และเป็นผู้ถือประทานบัตรที่ 33156/16396 ตำบลถ้ำใหญ่ อำเภอทุ่งสง จังหวัดนครศรีธรรมราช วันอนุญาต 10 ตุลาคม 2562 รวม 1 แปลง เหมืองประเภทที่ 2 ซึ่งตามประกาศคณะกรรมการแร่ เรื่องการวางหลักประกันการฟื้นฟูสภาพพื้นที่การทำเหมืองและเยียวยาผู้ได้รับผลกระทบจากการทำเหมือง พศ 2562 จะต้องวางหลักประกันสำหรับการฟื้นฟูสภาพพื้นที่การทำเหมืองตลอดอายุโครงการตามแผนการฟื้นฟูสภาพพื้นที่การทำเหมืองในมาตรการป้องกันและแก้ไขผลกระทบสิ่งแวดล้อมที่กำหนดไว้ในรายงานการประเมินผลกระทบสิ่งแวดล้อมของแต่ละโครงการรวมถึงวงเงินสำหรับการเยียวยาผู้ได้รับผลกระทบจากการทำเหมืองของแต่ละโครงการตามนัย (3.1) (3.2) แห่งประกาศคณะกรรมการแร่ดังกล่าว

ข้าพเจ้ายอมผูกพันเป็นผู้ค้ำประกัน ห้างหุ้นส่วนจำกัด เลิศวัฒนาการโยธาต่อกรมอุตสาหกรรมพื้นฐานและการเหมืองแร่ เป็นเงินไม่เกิน 1,855,850.00 บาท (หนึ่งล้านแปดแสนห้าหมื่นห้าพันแปดร้อยห้าสิบบาทถ้วน) ในกรณีที่ หจก เลิศวัฒนาการโยธาไม่ได้ปฏิบัติหน้าที่ใดๆ หรือปฏิบัติผิดเงื่อนไขข้อใดข้อหนึ่ง ตามประกาศคณะกรรมการแร่ เรื่องการวางหลักประกันการฟื้นฟูสภาพพื้นที่การทำเหมืองและเยียวยาผู้ได้รับผลกระทบจากการทำเหมือง พ ศ 2562 ซึ่งกรมอุตสาหกรรมพื้นฐานและเหมืองแร่มีสิทธิปรับเงินหรือเรียกร้องค่าเสียหายจาก หจก เลิศวัฒนาการโยธาได้แล้วข้าพเจ้ายอมชำระเงินแทนให้ทันทีโดยมิต้องเรียกร้องให้ห้างหุ้นส่วนเลิศวัฒนาการโยธาชำระก่อน

ข้อ 2. หนังสือค้ำประกันนี้มีผลใช้บังคับตั้งแต่วันที่ 5 พฤศจิกายน 2562 จนถึงสิ้นสุดอายุประทานบัตร หากพ้นกำหนดระยะเวลาดังกล่าวนี้แล้วให้ถือว่าธนาคารหมดความรับผิดชอบหรือภาระผูกพันใดๆทั้งสิ้น

ข้อ 3 หากกรมอุตสาหกรรมพื้นฐานและการทำเหมืองแร่ยินยอมให้ผัด หรือผ่อนเวลา หรือผินยอมให้ หจก เลิศวัฒนาการโยธา ปฏิบัติผิดแผกไปจากเงื่อนไขใดๆในประกาศคณะกรรมการแร่ ให้ถือว่าข้าพเจ้าได้ยินยอมในกรณีนั้นๆด้วย

ข้าพเจ้าได้ลงนามและประทับตราไว้ต่อหน้าพยานเป็นสำคัญ

ลงชื่อ [redacted] ผู้ค้ำประกัน

([redacted])

ตำแหน่ง ผู้จัดการสาขาลาวุโส

ลงชื่อ [redacted] พยาน

([redacted])

ลงชื่อ [redacted]

([redacted])

เมื่อธนาคารคืนหลักประกัน หรือหนังสือค้ำประกัน ควรทำหนังสือขอยกเลิกหนังสือค้ำประกันกับธนาคาร

เอกสารแนบ 5

กรมธรรม์ประกันภัยความรับผิดชอบต่อชีวิต ร่างกาย ทรัพย์สินของบุคคลภายนอก

บริษัท กรุงเทพประกันภัย จำกัด (มหาชน)
Bangkok Insurance Public Company Limited
25 ถนนสาทรใต้ แขวงทุ่งมหาเมฆ เขตสาทร กรุงเทพฯ 10120 Tel. 0 2285 8888
25 Sathon Tai Road, Thung Maha Mek, Sathon, Bangkok 10120 Fax 0 2610 2100

เริ่มกิจการปี พ.ศ. 2490
Established 1947
ทะเบียนเลขที่ 0107536000625
Registration No. 0107536000625

กรมธรรม์ประกันภัยความรับผิดตามกฎหมายต่อบุคคลภายนอก(สำหรับการทำเหมืองแร่)
PUBLIC LIABILITY INSURANCE FOR MINE

ตารางกรมธรรม์ประกันภัย (THE SCHEDULE)

รหัสบริษัท Company code: 002 ☑ ต่ออายุ Renewal ☐ ประกันภัยใหม่ New Business | กรมธรรม์ประกันภัยเลขที่ Policy No. 721-31596-28

1. ชื่อผู้เอาประกันภัย Name of the Insured: ห.จ.ก. เลิศวัฒนาการโยธา

ที่อยู่ Address: 59 ถนนทุ่งสง-ห้วยยอด ต.ปากแพรก
อ.ทุ่งสง จ.นครศรีธรรมราช 80110

2. ลักษณะกิจการหรือธุรกิจ The Business: การทำเหมืองแร่

☑ ประเภท 2 Type 2: ชนิดแร่หินอุตสาหกรรมชนิดอุตสาหกรรมชนิดหินปูนเพื่ออุตสาหกรรมก่อสร้าง

☐ ประเภท 3 Type 3

3. สถานที่ประกอบการที่เอาประกันภัย Insured Premises: ประทานบัตรเลขที่ 33156/16396 จำนวนเนื้อที่ 126 ไร่ - งาน 99 ตารางวา
ณ ต.ถ้ำใหญ่ อ.ทุ่งสง จ.นครศรีธรรมราช 80110

4. อาณาเขตที่คุ้มครอง Territorial Limit: ประทานบัตรเลขที่ 33156/16396 จำนวนเนื้อที่ 126 ไร่ - งาน 99 ตารางวา
ณ ต.ถ้ำใหญ่ อ.ทุ่งสง จ.นครศรีธรรมราช 80110
เขตอำนาจศาลที่คุ้มครอง Jurisdiction: ประเทศไทย Thailand

5. ระยะเวลาประกันภัย Period of Insurance: เริ่มต้นวันที่ From 05/11/2021 เวลา At 16.30 น. Hrs. สิ้นสุดวันที่ To 05/11/2022 เวลา At 16.30 น. Hrs.

6. ขอบเขตของการเสี่ยงภัย Description of Risk: คุ้มครองความรับผิดตามกฎหมายซึ่งเกิดจากการประกอบธุรกิจและเกิดขึ้นภายในหรือมีสาเหตุจากการใช้สถานที่ประกอบการที่เอาประกันภัย
Legal Liability arising from the Business and happening within or caused by the Insured Permises.

7. จำนวนเงินจำกัดความรับผิด Limit of Liability

☑ ประเภท 2 Type 2: 5,000,000 บาท/ต่อครั้ง Baht

☐ ประเภท 3 Type 3: บาท/ต่อครั้ง Baht

8. ความรับผิดส่วนแรกที่ผู้เอาประกันภัยต้องรับผิดเองต่ออุบัติเหตุแต่ละครั้ง (ถ้ามี)
Deductible to be Borne by The Insured for each Accident

9. เบี้ยประกันภัยขั้นต้นคำนวณจาก The First Premium Calculate From: - ประมาณ Estimated at The Amount of: - บาท Baht

10. เบี้ยประกันภัยสุทธิ Net Premium	อากรแสตมป์ Stamp Duty	ภาษีมูลค่าเพิ่ม VAT.	เบี้ยประกันภัยรวม Total Premium
11,169.95 บาท Baht	45.00 บาท Baht	785.05 บาท Baht	12,000.00 บาท Baht

11. เอกสารแนบท้ายของกรมธรรม์ประกันภัย Attached endorsements

วันทำสัญญาประกันภัย Agreement made on: 19/10/2021
วันออกกรมธรรม์ประกันภัย Policy issued on: 19/10/2021

☐ ประกันภัยโดยตรง Direct ☐ ตัวแทนประกันวินาศภัย Agent ☑ นายหน้า Broker

คุณ สหพัชร์ ชัยยศวัชร์
ใบอนุญาตเลขที่ License No.: 5804005204

เพื่อเป็นหลักฐาน บริษัทโดยบุคคลผู้มีอำนาจกระทำการแทนบริษัท ได้ลงลายมือชื่อ และประทับตราของบริษัทไว้เป็นสำคัญ สำนักงานของบริษัท
As evidence the Company has caused this Policy to be signed by duly authorized persons and the Company's stamp to be affixed at its Office

ชำระอากรแล้ว

เอกสารแนบ 6

เอกสารแต่งตั้งคณะกรรมการมวลชนสัมพันธ์

ประกาศห้างหุ้นส่วนจำกัด เลิศวัฒนาการโยธา

เรื่องแต่งตั้งคณะกรรมการมวลชนสัมพันธ์ ประทานบัตรที่ 33156/16396
โครงการเหมืองหินอุตสาหกรรมชนิดหินปูน (เพื่ออุตสาหกรรมก่อสร้าง)
ตั้งอยู่ที่ ตำบลถ้ำใหญ่ อำเภอทุ่งสง จังหวัดนครศรีธรรมราช

ด้วย ห้างหุ้นส่วนจำกัด เลิศวัฒนาการโยธา ได้รับอนุญาตประทานบัตรที่ 33156/16396 โครงการเหมืองหินอุตสาหกรรมชนิดหินปูน (เพื่ออุตสาหกรรมก่อสร้าง) ตั้งอยู่ที่ ต.ถ้ำใหญ่ อ.ทุ่งสง จ.นครศรีธรรมราช จะแต่งตั้งคณะกรรมการมวลชนสัมพันธ์ เพื่อดำเนินการตามอำนาจหน้าที่ตามเงื่อนไขมาตรการป้องกันและแก้ไขผลกระทบสิ่งแวดล้อมของสำนักงานนโยบายและแผนทรัพยากรธรรมชาติและสิ่งแวดล้อม และเงื่อนไขการอนุญาตประทานบัตรของกรมอุตสาหกรรมพื้นฐานและการเหมืองแร่

ดังนั้นเพื่อให้เป็นไปตามเงื่อนไขการอนุญาตดังกล่าวและสอดคล้องกับนโยบายผู้ถือประทานบัตรที่ต้องการส่งเสริมทุกภาคส่วน มีส่วนร่วมให้ความคิดเห็นและเสนอแนะ เพื่อให้ผู้ประกอบการและชุมชนอยู่ร่วมกันได้ ห้างหุ้นส่วนจำกัด เลิศวัฒนาการโยธา จึงแต่งตั้งคณะกรรมการมวลชนสัมพันธ์ ประทานบัตรที่ 33156/16396 โดยมีองค์ประกอบของคณะกรรมการ ดังนี้

1. คณะกรรมการมวลชนสัมพันธ์ กองทุนเฝ้าระวังสุขภาพและกองทุนพัฒนาหมู่บ้านรอบพื้นที่เหมืองแร่

1.	[redacted]	ประธาน
2.	ผู้อำนวยการโรงพยาบาลส่งเสริมสุขภาพตำบลบ้านไสใหญ่	กรรมการ
3.	ผู้อำนวยการโรงพยาบาลส่งเสริมสุขภาพตำบลบ้านถ้ำใหญ่	กรรมการ
4.	[redacted] สมาชิกสภาเทศบาลตำบลถ้ำใหญ่	กรรมการ
5.	ผู้อำนวยการกองสาธารณสุขและสิ่งแวดล้อม เทศบาลตำบลถ้ำใหญ่	กรรมการ
6.	[redacted] ผู้ใหญ่บ้านหมู่ที่ 2	กรรมการ
7.	ผู้ใหญ่บ้านหมู่ที่ 4	กรรมการ
8.	ผู้ใหญ่บ้านหมู่ที่ 7	กรรมการ
9.	ประธานชุมชนบ้านไสใหญ่	กรรมการ
10.	ชุมชนบ้านหน้าค่าย ตชด.42	กรรมการ
11.	ราษฎรหมู่ที่ 4	กรรมการ
12.	ราษฎรหมู่ที่ 3	กรรมการ
13.	ราษฎรหมู่ที่ 2	กรรมการ
14.		กรรมการ
15.		กรรมการและเลขานุการ

2. คณะกรรมการที่ปรึกษา

1. เจ้าอาวาสวัดถ้ำใหญ่
2. นายเทศมนตรีตำบลถ้ำใหญ่
3. กำนันตำบลถ้ำใหญ่
4. นายนิวัฒน์ ยืดมั่น
5. พัฒนาการอำเภอทุ่งสง
6. ผู้อำนวยการโรงเรียนวัดถ้ำใหญ่
7. ผู้อำนวยการโรงเรียนมหาราช 3
8. ผู้บัญชาการเรือนจำทุ่งสง
9. ผู้กำกับการ 8 บก. กฝ.ตชด.
10. ผู้กำกับการ ตชด. 42
11. ผู้แทนจากอุตสาหกรรมจังหวัดนครศรีธรรมราช ฝ่ายเหมืองแร่

คณะกรรมการมีอำนาจหน้าที่ดังนี้

(1) พิจารณาให้ความเห็นชอบแผนงานและงบประมาณที่เกี่ยวข้องกับโครงการเฝ้าระวังสุขภาพและโครงการพัฒนาหมู่บ้านรอบพื้นที่เหมืองแร่ ครอบคลุมพื้นที่หมู่ 2, หมู่ 4 และ หมู่ 7 ตำบลถ้ำใหญ่

(2) ตรวจสอบผลการดำเนินงานของ กองทุนเฝ้าระวังสุขภาพ และกองทุนพัฒนาหมู่บ้านรอบพื้นที่เหมืองแร่ พร้อมทั้งให้ข้อคิดเห็น ก่อนนำเสนอผลการดำเนินงานให้หน่วยงานที่เกี่ยวข้องทราบ

(3) ตรวจสอบและพิจารณาแก้ไขปัญหาที่ประชาชนได้รับผลกระทบจากการประกอบกิจการ ของห้างหุ้นส่วนจำกัด เลิศวัฒนาการโยธา

(4) พิจารณาให้ความเห็นชอบระเบียบคณะกรรมการมวลชนสัมพันธ์ เพื่อเป็นกรอบการดำเนินการของคณะกรรมการ รวมทั้งการแต่งตั้งผู้มีอำนาจลงนามเบิกจ่ายงบประมาณกองทุนเฝ้าระวังสุขภาพ และกองทุนพัฒนาหมู่บ้านรอบพื้นที่เหมืองแร่

(5) ดำเนินการอื่นๆ ตามที่ได้รับมอบหมาย

ตั้งแต่บัดนี้เป็นต้นไป

สั่ง ณ วันที่ 15 ตุลาคม 2562

เอกสารแนบ 7

กองทุนพัฒนาหมู่บ้านรอบพื้นที่เหมืองแร่

เปิดบัญชีใหม่ทดแทนสมุดบัญชีเก่าเลขที่ 4567672

ข้อกำหนดและเงื่อนไข

1. โปรดนำสมุดคู่ฝากนี้และบัตรประจำตัวมาด้วยทุกครั้งที่ติดต่อธนาคาร
2. สมุดคู่ฝากเป็นเอกสารสำคัญโปรดเก็บในที่ปลอดภัยอย่าฝากไว้กับพนักงานธนาคารหรือบุคคลอื่น หากสูญหายแจ้งอายัดได้ทุกสาขาหรือที่หมายเลข 0 2111 1111 แล้วนำใบแจ้งความติดต่อสาขาเจ้าของบัญชี เพื่อขอออกสมุดคู่ฝากใหม่ กรณีสมุดคู่ฝากบันทึกรายการเต็มให้นำสมุดคู่ฝากเดิมขอเปลี่ยนเล่มใหม่ได้ทุกสาขา
3. การถอนต่างสำนักงานสามารถถอนได้เฉพาะเจ้าของบัญชี
4. บัญชีที่ขาดการเคลื่อนไหว และยอดคงเหลือในบัญชีต่ำกว่าที่กำหนด ธนาคารจะปิดบัญชีและ/หรือ คิดค่าธรรมเนียมตามเกณฑ์ที่ธนาคารกำหนด
5. ยอดคงเหลือในสมุดคู่ฝากจะถือว่าถูกต้องเมื่อได้ตรวจสอบแล้วว่าตรงกับบัญชีของธนาคาร ควรนำสมุดมาปรับรายการอย่างน้อยเดือนละครั้ง ได้ทุกสาขา หรือที่เครื่องปรับสมุดอัตโนมัติ (Update Passbook)
6. การนับจำนวนวันเพื่อคำนวณดอกเบี้ยเงินฝากออมทรัพย์ ธนาคารจะใช้หลักเกณฑ์ตามปีปฏิทินที่เกิดขึ้นจริง
7. เงินฝากนี้ได้รับความคุ้มครองจากสถาบันคุ้มครองเงินฝากตามจำนวนที่กำหนดไว้ในกฎหมาย

สำนักงาน
Office รหัสสาขา 952

บัญชีเลขที่
Account No. 952-0-37[redacted]

สาขาเทสโก้โลตัส ทุ่งสง

ชื่อบัญชี
Account Name

หจก. เลิศวัฒนาการโยธา เพื่อ กองทุนพัฒนาหมู่บ้านรอบพื้นที่เหมืองแร่
สำหรับประทานบัตรที่ 33156/16396

ธนาคารกรุงไทย
KRUNGTHAI BANK

ลายมือชื่อผู้มีอำนาจลงนาม
Authorized Signature

SA AA 1351381

SA AA 1351381

วันที่ DATE	สาขา ORG. BR.	ห้าข่อ CODE	ถอน WITHDRAWAL	ฝาก DEPOSIT	คงเหลือ BALANCE	เจ้าหน้าที่ STAFF ID.	
29/05/64	952	SWCH	----------9,580.00		*********67,613.09	580348	1
31/05/64	952	SWCH	----------120.00		*********67,493.09	580348	2
31/05/64	952	SWCH	----------3,880.00		*********63,613.09	580348	3
02/06/64	952	SWCH	----------600.00		*********63,013.09	580348	4
02/06/64	952	SWCH	----------3,460.00		*********59,553.09	580348	5
08/06/64	952	SWCH	----------10,000.00		*********49,553.09	581928	6
29/06/64	952	SWCH	----------10,000.00		*********39,553.09	581937	7
30/06/64	0	IIPS	++++++++++++241.39		*********39,794.48	9400	8
30/06/64	0	TAX	----------2.41		*********39,792.07	9400	9
04/08/64	952	SDTRC	++++++++200,000.00		********239,792.07	580348	10
05/08/64	820	SWCH	----------80,000.00		********159,792.07	560207	11
05/08/64	820	SWCH	----------20,000.00		********139,792.07	560207	12
18/10/64	952	SWCH	----------53,000.00		*********86,792.07	581928	13
24/12/64	952	SDCH	++++++++100,000.00		********186,792.07	573264	14
31/12/64	0	IIPS	++++++++++++65.91		*********186,857.98	9400	15
31/12/64	0	TAX	----------0.66		*********186,857.32	9400	16
10/01/65	952	NBSDT	++++++++800,000.00		*********986,857.32	ITRANK	17
01/03/65	952	SWCH	----------120,000.00		********866,857.32	573264	18
04/03/65	952	SWCH	----------76,000.00		*********790,857.32	580348	19
04/03/65	952	SWCH	----------50,000.00		*********740,857.32	580348	20
04/03/65	952	SWCH	----------100,000.00		*********640,857.32	580348	21
04/03/65	952	SWCH	----------50,000.00		*********590,857.32	580348	22

BSD02/GSC02 เข้าบัญชี-เงินเดือน
BSW08/GSD09 หักบัญชี-ประกันชีวิต
BSW11/GSD11 หักบัญชี-ไฟฟ้า
BSW14/GSD14 หักบัญชี-ค่าสินค้าและบริการ
BSD22/GSC22 โอนเงินผ่าน ธนาคารแห่งประเทศไทย (Smart)
BSD04/GSC04 เข้าบัญชี-คบ.พันธบัตร
BSW10/GSD10 หักบัญชี-โทรศัพท์
BSW12/GSD12 หักบัญชี-ประปา
BSW15/GSD15 หักบัญชี-ธ.อาคารสงเคราะห์
BSW27/GSD27 หักบัญชี-ประกันสังคม

SA AA 1351381

วันที่ DATE	สาขา ORG. BR.	คำย่อ CODE	ถอน WITHDRAWAL	ฝาก DEPOSIT	คงเหลือ BALANCE	เจ้าหน้าที่ STAFF ID	
08/03/65	952	SWOTT	100.00		********590,757.32	510519	1
08/03/65	952	SWOTT	100.00		********590,657.32	510519	2
30/03/65	952	SWCH	9,600.00		********581,057.32	581937	3
30/03/65	952	SWCH	310,400.00		********270,657.32	581937	4
							5
							6
							7
							8
							9
							10
							11
							12
							13
							14
							15
							16
							17
							18
							19
							20
							21
							22

BCRSA/EMRSA/ERSAB	เช็คคืน	BSWFE	หักค่าธรรมเนียม
E	รายการแก้ไข	CRT / DBT	ยอดรวมฝาก/ถอน
ITIS / ITOS	โอนดอกเบี้ยเข้า/ออก	IIPS/DIPS	เพิ่ม/ลด ดอกเบี้ยจ่าย
ORSDT/ORSWT	รับโอน/โอนไปต่างธนาคารทาง ATM	ORSFE	ค่าธรรมเนียมการโอนเงินต่างธนาคาร
OTOS	โอนเงินไปบัญชีตู้โอน	PASFE	ค่าธรรมเนียม Payment

เอกสารแนบ 8

อนุโมทนาบัตร

เล่มที่ 5 เลขที่ 12

อนุโมทนาบัตร

ขออนุโมทนา แด่

ห้างหุ้นส่วนจำกัด เลิศวัฒนาการไยสา

อยู่บ้านเลขที่ ..... หมู่ ..... ซอย ..... ถนน ..... แขวง/ตำบล .....

เขต/อำเภอ ..... จังหวัด ..... เลขที่ประจำตัวผู้เสียภาษีอากร .....

ผู้บริจาคทรัพย์ในการ ถวายผ้าพระกฐินพระราชทาน วัด แจ้งแสงอรุณ แขวง/ตำบล สาตุเชิงชุม

เขต/อำเภอ เมืองสกลนคร จังหวัด สกลนคร เลขที่ประจำตัวผู้เสียภาษีอากร 0994002254633

เป็นจำนวนเงิน 2,000 บาท - สตางค์ (สองพันบาทถ้วน)

ขออำนาจคุณพระศรีรัตนตรัยและบุญกุศลที่บำเพ็ญนี้

จงอำนวยพรให้ท่านเจริญด้วยอายุ วรรณะ สุขะ พละ ปฏิภาณ ธนสารสมบัติ ธรรมสารสมบัติ

ประสบแต่สิ่งอันพึงปรารถนาทุกทิพาราตรีกาลเทอญฯ

วันที่ 6 เดือน พฤศจิกายน พ.ศ 2564

[redacted] [redacted]

ผู้รับเงิน

(สำหรับผู้บริจาค)

[redacted]

เล่มที่ R640006 เลขที่ 263

ใบเสร็จรับเงิน

วันที่ 07 พฤศจิกายน 2564

ได้รับเงินจาก ห้างหุ้นส่วนจำกัด เลิศวัฒนาการโยธา

ที่อยู่.....

เลขประจำตัวผู้เสียภาษี.....

รายการ			จำนวนเงิน (บาท)
บริจาคเพื่อการศึกษา			2,000
จำนวนเงิน	(สองพันบาทถ้วน)	รวม	2,000

ชำระโดย ☑ เงินสด ☐ เงินโอน ธนาคาร.....วันที่.....

☐ เช็คเลขที่.....ธนาคาร.....สาขา.....วันที่.....

☐ อื่นๆ .....

[redacted]

ผู้รับเงิน

[redacted]

ผู้รับใบอนุญาตวิทยาลัยอาชีวศึกษาภาวนาโพธิคุณ

เล่มที่ 1 เลขที่ 18

อนุโมทนาบัตร

ขออนุโมทนาบุญ แด่

หลก. เลิศวัฒนาการโยธา

ผู้บริจาคเงินในการ บริจาคหินคลุกเทรอยอุโบสถวัด เขาพระทอง

ตำบล เขาพระทอง อำเภอ ชะอวด จังหวัด นครศรีธรรมราช

เป็นจำนวนเงิน ๑,๖๒๒ บาท - สตางค์ (เก้าพันหกร้อยยี่สิบสองบาทถ้วน)

ขออำนาจคุณพระศรีรัตนตรัยและบุญกุศลที่บำเพ็ญนี้

จงบันดาลให้ท่านเจริญด้วยอายุ วรรณะ สุขะ พละ ปฏิภาณ ธนสารสมบัติ

และประสบสิ่งอันพึงปรารถนาทุกทิพาราตรีกาลเทอญฯ

วันที่ 19 เดือน พฤศจิกายน พ.ศ. 2564

[redacted] [redacted] [redacted]

ผู้รับเงิน เจ้าอาวาส

ที่ นศ ๐๖๑๘/๑๕๖๙

ที่ว่าการอำเภอทุ่งสง
ถนนชัยชุมพล นศ ๘๐๑๑๐

๒๕ พฤศจิกายน ๒๕๖๔

เรื่อง ขอสนับสนุนการจัดกิจกรรมเปิดเมืองท่องเที่ยวอำเภอทุ่งสง

เรียน ผู้จัดการห้างหุ้นส่วนจำกัด เลิศวัฒนาการโยธา

ด้วยรัฐบาลได้กำหนดนโยบายเปิดประเทศเพื่อกระตุ้นเศรษฐกิจของประเทศ โดยจังหวัดนครศรีธรรมราช อยู่ในแผนระยะที่ ๒ เริ่มเปิดพื้นที่การท่องเที่ยวตั้งแต่วันที่ ๑-๓๑ ธันวาคม ๒๕๖๔ กำหนดอำเภอนำร่อง ๙ อำเภอ ได้แก่ อำเภอขนอม อำเภอลานสกา อำเภอเมืองนครศรีธรรมราช อำเภอท่าศาลา อำเภอสิชล อำเภอปากพนัง อำเภอนบพิตำ อำเภอทุ่งสง และอำเภอพรหมคีรี ในส่วนของอำเภอทุ่งสง อยู่ในแผนระยะที่ ๒ ของจังหวัด ตั้งแต่วันที่ ๑๖ ธันวาคม ๒๕๖๔ เป็นต้นไป และเพื่อให้การดำเนินงานการเปิดพื้นที่ท่องเที่ยวของอำเภอทุ่งสง จังหวัดนครศรีธรรมราช เป็นไปตามแนวทางการเปิดพื้นที่จังหวัดนำร่องด้านการท่องเที่ยว ภายใต้มาตรการการป้องกันและควบคุมการแพร่ระบาดของโรคติดเชื้อไวรัสโคโรนา 2019 (COVID-19) เป็นการฟื้นฟูเศรษฐกิจของเมืองทุ่งสง และให้ประชาชนในพื้นที่ตระหนักถึงความสำคัญในการฉีดวัคซีน อำเภอทุ่งสงจึงกำหนดจัดกิจกรรมส่งเสริมการท่องเที่ยวอำเภอทุ่งสง โดยการจัดทำเสื้อยืด SAVE THUNGSONG เพื่อรณรงค์ประชาสัมพันธ์กิจกรรมดังกล่าว

ในการนี้ อำเภอทุ่งสง ใคร่ขอสนับสนุนงบประมาณจากท่าน ในการจัดทำเสื้อยืดประชาสัมพันธ์การจัดกิจกรรมดังกล่าว ตามจำนวนที่ท่านเห็นสมควร

จึงเรียนมาเพื่อโปรดทราบและพิจารณา หวังเป็นอย่างยิ่งว่าคงได้รับการสนับสนุนจากท่านด้วยดีเช่นเดิม ขอขอบคุณเป็นอย่างสูงมา ณ โอกาสนี้

ขอแสดงความนับถือ

[redacted]

ปลัดอำเภอ(จพง.ปค.ชำนาญการพิเศษ) รักษาราชการแทน
นายอำเภอทุ่งสง

รับแล้ว 10,000 บาท.
(หนึ่งหมื่นบาทถ้วน)

[redacted]

ปลัดอำเภอ
๒๖ พ.ย. ๒๕๖๔

ที่ทำการปกครองอำเภอ
กลุ่มงานบริหารงานปกครอง (งานอำนวยความเป็นธรรม)
โทร. ๐-๗๕๔๑-๑๒๑๒

ที่ กห ๐๔๘๔.๖๕/๓๐๒๓

โรงพยาบาลค่ายวชิราวุธ
๒๘๓ ตำบลปากพูน
อำเภอเมืองนครศรีธรรมราช
จังหวัดนครศรีธรรมราช
๘๐๐๐๐

๒๐ ธันวาคม ๒๕๖๔

เรื่อง ตอบขอบคุณ

เรียน ผู้จัดการ ห้างหุ้นส่วนจำกัด เลิศวัฒนาการโยธา

สิ่งที่ส่งมาด้วย - ใบเสร็จรับเงิน จำนวน ๒ ฉบับ

ตามที่ ห้างหุ้นส่วนจำกัด เลิศวัฒนาการโยธา ได้มอบเงินบริจาค จำนวน ๑,๐๐๐,๐๐๐ บาท (หนึ่งล้านบาทถ้วน) ให้กับเงินกองทุนเพื่อผู้ป่วย รพ.ค่ายวชิราวุธ เพื่อนำไปใช้ประโยชน์ด้านการแพทย์ นั้น

บัดนี้ โรงพยาบาลค่ายวชิราวุธ ได้รับเงินบริจาคของจากท่านเรียบร้อยแล้ว ขอขอบพระคุณท่านเป็นอย่างสูง และจะดำเนินการให้เป็นไปตามวัตถุประสงค์ของการบริจาคต่อไป

ขออำนาจคุณพระศรีรัตนตรัย และสิ่งศักดิ์สิทธิ์ที่ท่านเคารพนับถือ ตลอดจนเดชะพระบารมีอันแผ่ไพศาลแห่งองค์พระบาทสมเด็จพระวชิรเกล้าเจ้าอยู่หัว และสมเด็จพระนางเจ้าฯ พระบรมราชินี ได้โปรดดลบันดาลพระราชทานพรให้ท่านและครอบครัว ประสบแต่ความสุขสวัสดิ์พิพัฒนมงคล สมบูรณ์พูลผลด้วยจตุรพิธพรชัย และสัมฤทธิ์ผลในสิ่งอันพึงปรารถนาทุกประการ

โรงพยาบาลค่ายวชิราวุธ ขอขอบพระคุณเป็นอย่างสูงมา ณ โอกาสนี้

ขอแสดงความนับถือ

พลตรี
( )
ผู้อำนวยการโรงพยาบาลค่ายวชิราวุธ

กองอำนวยการ
๐๗๕-๘๐๙-๕๘๑ ต่อ ๑๑๐๑

ใบรับเงินบริจาค

เลขที่ 0994000551444-2564-24

ผู้บริจาค : ห้างหุ้นส่วนจำกัดเลิศวัฒนาการโยธา เลขประจำตัวผู้เสียภาษีอากร : [redacted]

หน่วยรับบริจาค : โรงพยาบาลค่ายวชิราวุธ

ตำบล/แขวง ปากพูน อำเภอ/เขต เมืองนครศรีธรรมราช จังหวัด นครศรีธรรมราช

เป็นจำนวนเงิน 1,000,000.00 บาท

(หนึ่งล้านบาทถ้วน)

วันที่ 20 เดือน ธันวาคม พ.ศ. 2564

[redacted]

ผู้มีอำนาจลงนาม

ระบบบริจาคอิเล็กทรอนิกส์ (e-donation) กรมสรรพากร

วันเดือนปีที่พิมพ์ : 17/12/2021 16:18:03

เล่มที่ ๕

เลขที่ ๒๐

อนุโมทนาบัตร

ขออนุโมทนา แด่

ห้างหุ้นส่วนจำกัด เลิศวัฒนาการโยธา

ผู้บริจาคเงินในการ ถวายภัตตาหารเพล วัด สิงห์

ตำบล/แขวง สามโคก อำเภอ/เขต สามโคก จังหวัด ปทุมธานี

เป็นจำนวนเงิน ๒,๕๐๐ บาท สตางค์ (สองพันห้าร้อยบาทถ้วน)

ขออำนาจคุณพระศรีรัตนตรัยและบุญกุศลที่บำเพ็ญนี้ จงบันดาลให้ท่านเจริญด้วยอายุ วรรณะ สุขะ พละ ปฏิภาณ ธนสารสมบัติ และประสบสิ่งอันพึงปรารถนาทุกทิพาราตรีกาลเทอญฯ

วันที่ ๒๖ เดือน พฤศจิกายน พ.ศ. ๒๕๖๕

เล่มที่: ๐๐๑๑ เลขที่: ๘๑๖๓/๒๕๖๕

อนุโมทนาบัตร

ขออนุโมทนาแด่

ห้างหุ้นส่วนจำกัด เอ็ศวัฒนาการโยธา

อยู่บ้านเลขที่ 59 หมู่ที่ ..... ซอย ..... ถนน ท่งสง-ห้วยยวด ..... แขวง/ตำบล ปากแพรก .....

เขต/อำเภอ ท่งสง ..... จังหวัด นครศรีธรรมราช ..... เลขที่ประจำตัวผู้เสียภาษีอากร 0803519000272 .....

ผู้บริจาคทรัพย์ในการ บริจาคบำรุงเสนาสนะ ..... วัด วัดธาตุน้อย(เจดีย์พ่อท่านคล้ายวาจาสิทธิ์) แขวง/ตำบล หลักช้าง .....

เขต/อำเภอ ช้างกลาง ..... จังหวัด นครศรีธรรมราช ..... เลขที่ประจำตัวผู้เสียภาษีอากร 0994002115064 .....

เป็นจำนวนเงิน ๕๐,๐๐๐ บาท (ห้าหมื่นบาทถ้วน)

ขออำนาจคุณพระศรีรัตนตรัยและบุญกุศลที่บำเพ็ญนี้ จงอำนวยพรให้ท่านเจริญด้วยอายุ วรรณะ สุขะ พละ ปฏิภาณ ธนสารสมบัติ ธรรมสารสมบัติ ประสบแต่สิ่งอันพึงปรารถนาทุกทิพาราตรีกาลเทอญ

วันที่ ๑๘ เดือน มกราคม พุทธศักราช ๒๕๖๕

ลงชื่อ [redacted] .....

ผู้รับเงิน

[redacted]

เจ้าอาวาส

เอกสารแนบ 9

กองทุนเฝ้าระวังสุขภาพ

ฉบับบัญชีใหม่ทดแทนสมุดบัญชี เก่าเลขที่ 4567673

ข้อกำหนดและเงื่อนไข

1. โปรดนำสมุดคู่ฝากนี้และบัตรประจำตัวมาด้วยทุกครั้งที่ติดต่อธนาคาร
2. สมุดคู่ฝากเป็นเอกสารสำคัญโปรดเก็บในที่ปลอดภัยอย่าฝากไว้กับพนักงานธนาคารหรือบุคคลอื่น หากสูญหายแจ้งอายัดได้ทุกสาขาหรือที่หมายเลข 0 2111 1111 แล้วนำใบแจ้งความติดต่อสาขาเจ้าของบัญชี เพื่อขอออกสมุดคู่ฝากใหม่ กรณีสมุดคู่ฝากบันทึกรายการเต็มให้นำสมุดคู่ฝากเดิมขอเปลี่ยนเล่มใหม่ได้ทุกสาขา
3. การถอนต่างสำนักงานสามารถถอนได้เฉพาะเจ้าของบัญชี
4. บัญชีที่ขาดการเคลื่อนไหว และยอดคงเหลือในบัญชีต่ำกว่าที่กำหนด ธนาคารจะปิดบัญชีและ/หรือ คิดค่าธรรมเนียมตามเกณฑ์ที่ธนาคารกำหนด
5. ยอดคงเหลือในสมุดคู่ฝากจะถือว่าถูกต้องเมื่อได้ตรวจสอบแล้วว่าตรงกับบัญชีของธนาคาร ควรนำสมุดมาปรับรายการอย่างน้อยเดือนละครั้ง ได้ทุกสาขา หรือที่เครื่องปรับสมุดอัตโนมัติ (Update Passbook)
6. การนับจำนวนวันเพื่อคำนวณดอกเบี้ยเงินฝากออมทรัพย์ ธนาคารจะใช้หลักเกณฑ์ตามปีปฏิทินที่เกิดขึ้นจริง
7. เงินฝากนี้ได้รับความคุ้มครองจากสถาบันคุ้มครองเงินฝากตามจำนวนที่กำหนดไว้ในกฎหมาย

สำนักงาน Office รหัสสาขา 952

บัญชีเลขที่ Account No. 952-0-37[redacted]

สาขาเทสโก้โลตัส ทุ่งสง

ชื่อบัญชี
Account Name

หจก. เสิศวัฒนาการโยธา เพื่อ
กองทุนเฝ้าระวังสุขภาพ
สำหรับประทานบัตรที่ 33156/16396

ธนาคารกรุงไทย
KRUNGTHAI BANK

ลายมือชื่อผู้มีอำนาจลงนาม
Authorized Signature

SA AA 1351382

ทองคุณเฝ้าระวังสุขภาพ SA AA 1351382

952-0-34851-0

วันที่ DATE	สาขา ORG. BR.	คำย่อ CODE	ถอน WITHDRAWAL	ฝาก DEPOSIT	คงเหลือ BALANCE	เจ้าหน้าที่ STAFF ID.
24/12/64	952	SDCH		++++++++200,000.00	********200,617.34	573264
31/12/64	0	IIPS		+++++++++++++5.87	********200.623.21	9400
31/12/64	0	TAX	----------0.06		********200.623.15	9400
10/01/65	952	NBSDT	++++++++400.000.00		********600.623.15	ITBANK
04/03/65	952	SWTRC	----------33.750.00		********566.873.15	580348
04/03/65	952	SWTRC	--------154.500.00		********412.373.15	580348
08/03/65	952	SWOTT	----------100.00		********412,273.15	510519
09/03/65	815	SWTRC	----------53,075.00		********359,198.15	500226
09/03/65	815	SWTRC	----------50,630.00		********308,568.15	500226

2

2

BSD02/GSC02	เข้าบัญชี-เงินเดือน	BSD04/GSC04	เข้าบัญชี-ตบ.พันธบัตร
BSW09/GSD09	หักบัญชี-ประกันชีวิต	BSW10/GSD10	หักบัญชี-โทรศัพท์
BSW11/GSD11	หักบัญชี-ไฟฟ้า	BSW12/GSD12	หักบัญชี-ประปา
BSW14/GSD14	หักบัญชี-ค่าสินค้าและบริการ	BSW15/GSD15	หักบัญชี-ธ.อาคารสงเคราะห์
BSD22/GSC22	โอนเงินผ่าน	BSW27/GSD27	หักบัญชี-ประกันสังคม

ธนาคารแห่งประเทศไทย (Smart)

เอกสารแนบ 10

ผลตรวจสุขภาพพนักงานเชิงรุกหาเชื้อโควิด 19

ใบบันทึกประวัติการตรวจคัดกรองเชิงรุก พนักงาน บจก.เพิ่มผลศิลา วันอังคารที่ 22 กุมภาพันธ์ 2565 เวลา 10.00 น.

ที่อยู่ 436 ม.2 ต.ถ้ำใหญ่ อ.ทุ่งสง จ.นครศรีธรรมราช โทรศัพท์ 089-866-6565

ลำดับ	ชื่อ - นามสกุล	เพศ	ผลการตรวจ	หมายเหตุ SARA-CoV-2 Antigen
1	[redacted]	[redacted]	ผลลบ	1
2			ผลลบ	2
3			ผลลบ	3
4			ผลลบ	4
5			ผลลบ	5
6			ผลลบ	6
7			ผลลบ	7
8			ผลลบ	8
9			ผลลบ	9
10			ผลลบ	10
11			ผลลบ	11
12			ผลลบ	12
13			ผลลบ	13
14			ผลลบ	14
15			ผลลบ	15
16			ผลลบ	16
17			ผลลบ	17
18			ผลลบ	18
19			ผลลบ	19
20			ผลลบ	20
21			ผลลบ	21
22			ผลลบ	22
23			ผลลบ	23
24			ผลลบ	24
25			ผลลบ	25

ใบบันทึกประวัติการตรวจคัดกรองเชิงรุก พนักงาน บจก.เพิ่มผลศิลา วันอังคารที่ 22 กุมภาพันธ์ 2565 เวลา 10.00 น.

ที่อยู่ 436 ม.2 ต.ถ้ำใหญ่ อ.ทุ่งสง จ.นครศรีธรรมราช โทรศัพท์ 089-866-6565

ลำดับ	ชื่อ - นามสกุล	เพศ	ผลการตรวจ	หมายเหตุ SARA-CoV-2 Antigen
26			ผลลบ	26
27			ผลลบ	27
28			ผลลบ	28
29			ผลลบ	29
30			ผลลบ	30
31			ผลลบ	31
32			ผลลบ	32
33			ผลลบ	33
34			ผลลบ	34
35			ผลลบ	35
36			ผลลบ	36
37			ผลลบ	37
38			ผลลบ	38
39			ผลลบ	39
40			ผลลบ	40
41			ผลลบ	41
42			ผลลบ	42
43			ผลลบ	43
44			ผลลบ	44
45			ผลลบ	45
46			ผลลบ	46
47			ผลลบ	47
48			ผลลบ	48
49			ผลลบ	49
50			ผลลบ	50

ใบบันทึกประวัติการตรวจคัดกรองเชิงรุก พนักงาน บจก.เพิ่มผลศิลา วันอังคารที่ 22 กุมภาพันธ์ 2565 เวลา 10.00 น.

ที่อยู่ 436 ม.2 ต.ถ้ำใหญ่ อ.ทุ่งสง จ.นครศรีธรรมราช โทรศัพท์ 089-866-6565

ลำดับ	ชื่อ - นามสกุล	เพศ	ผลการตรวจ	หมายเหตุ SARA-CoV-2 Antigen
51			ผลลบ	51
52			ผลลบ	52
53			ผลลบ	53
54			ผลลบ	54
55			ผลลบ	56
56			ผลลบ	57
57			ผลลบ	58
58			ผลลบ	59
59			ผลลบ	60
60			ผลลบ	61
61			ผลลบ	62
62			ผลลบ	64
63			ผลลบ	65
64			ผลลบ	66
65			ผลลบ	67
66			ผลลบ	68
67			ผลลบ	69
68			ผลลบ	70
69			ผลลบ	71
70			ผลลบ	72
71			ไม่มาทำงาน	-
72			ผลลบ	74
73			ผลลบ	75
74			ผลลบ	76

สรุป ไม่มีผู้ติดเชื้อ จากการตรวจทั้ง 73 คน ตามรูปถ่ายชุดตรวจ SARA-CoV-2 Antigen

เอกสารแนบ 11

บันทึกสถิติการเกิดอุบัติเหตุ

สถิติการเกิดอุบัติเหตุ บริษัท เพิ่มผลศิลา จำกัด ประจำปี 2565

อวัยวะที่ได้รับอันตราย	ความรุนแรง						รวม
	ตาย	ทุพพลภาพ	สูญเสียอวัยวะบางส่วน	หยุดงานเกิน 3 วัน	หยุดงานไม่เกิน 3 วัน	บาดเจ็บเล็กน้อย	
1. ศีรษะ	-	-	-	-	-	-	-
2. ตา	-	-	-	-	-	-	-
3. จมูก	-	-	-	-	-	-	-
4. หู	-	-	-	-	-	-	-
5. ปาก ฟัน ขากรรไกร และส่วนต่างๆ ในช่องปาก	-	-	-	-	-	-	-
6. หน้า แก้ม คิ้ว คาง คอ	-	-	-	-	-	-	-
7. ไหล่ สะบัก รักแร้	-	-	-	-	-	-	-
8. แขน ศอก	-	-	-	-	-	-	-
9. มือ ข้อมือ นิ้วมือ ง่ามนิ้วมือ	-	-	-	-	-	-	-
10. อก และอวัยวะในช่องอก	-	-	-	-	-	-	-
11. ท้อง และอวัยวะในช่องท้อง	-	-	-	-	-	-	-
12. ชี่โครง ชายโครง ลำตัว	-	-	-	-	-	-	-
13. เอว	-	-	-	-	-	-	-
14. หลัง และกระดูกสันหลัง	-	-	-	-	-	-	-
15. สะโพก ก้น กระดูกเชิงกราน	-	-	-	-	-	-	-
16. อวัยวะเพศ	-	-	-	-	-	-	-
17. ขา หน้าแข้ง น่อง	-	-	-	-	-	-	-
18. เข่า หัวเข่า	-	-	-	-	-	-	-
19. ข้อเท้า ตาตุ่ม	-	-	-	-	-	-	-
20. เท้า ส้นเท้า นิ้วเท้า ง่ามนิ้วเท้า	-	-	-	-	-	-	-
21. บาดเจ็ดหลายส่วน บาดเจ็บตามร่างกาย	-	-	-	-	-	-	-
22. ระบบหมุนเวียนโลหิต	-	-	-	-	-	-	-
23.อื่นๆ	-	-	-	-	-	-	-
รวมทั้งหมด	-	-	-	-	-	-	-

ลงชื่อ....[redacted]..ผู้สรุปรายงาน

)

ตำแหน่ง ฝ่ายบุคคล

วันที่ ....31... / ...มีนาคม... / ..2565....

เอกสารแนบ 12

แบบสำรวจสภาพเศรษฐกิจ-สังคม และความคิดเห็นของประชาชนที่มีต่อการทำเหมืองแร่

การสำรวจสภาพเศรษฐกิจ-สังคม และความคิดเห็นของประชาชน ที่มีต่อการทำเหมืองแร่
โครงการเหมืองแร่หินอุตสาหกรรมชนิดหินปูน เพื่ออุตสาหกรรมก่อสร้าง
ประทานบัตรที่ 33156/16396 ของห้างหุ้นส่วนจำกัด เลิศวัฒนาการโยธา

การสำรวจสภาพเศรษฐกิจ-สังคม และความคิดเห็นของประชาชนต่อการทำเหมืองของโครงการเหมืองแร่หินอุตสาหกรรมชนิดหินปูน เพื่ออุตสาหกรรมก่อสร้าง ประทานบัตรที่ 33156/16396 ของห้างหุ้นส่วนจำกัด เลิศวัฒนา-การโยธา บริเวณโดยรอบพื้นที่โครงการ จำนวน 2 ตำบล ได้แก่ **ตำบลถ้ำใหญ่** หมู่ที่ 2 บ้านไสใหญ่ หมู่ที่ 4 บ้านถ้ำใหญ่ หมู่ที่ 7 บ้านไสใหญ่ **ตำปากแพรก** ชุมชนบ้านในหวัง ชุมชนบ้านท่าแพใต้ ชุมชนบ้านท่าแพเหนือ ชุมชนเสริมชาติ ชุมชนหมู่บ้านพัฒนา ชุมชนบ้านนาเหนือ และชุมชนโดมทองธานี จำนวนทั้งสิ้น 7,031 หลังคาเรือน การคำนวณขนาดของกลุ่มตัวอย่างได้จากการคำนวณตามวิธีการของทาโร่ ยามาเน่ (Yamane, Taro Statistics : An Introductory Analysis. 3rd Tokyo : Harper International Edition,1973) รายละเอียดแสดงดัง**ตารางที่ 1**

ตารางที่ 1 จำนวนการสำรวจสภาพเศรษฐกิจ-สังคม และความคิดเห็นของประชาชน

ประชาชนที่ทำการสำรวจ				
อำเภอ	**ตำบล**	**หมู่บ้าน**	**จำนวนหลังคาเรือนทั้งหมด[1)] (หลัง)**	**จำนวนแบบสอบถาม (ชุด)**
ทุ่งสง	ถ้ำใหญ่	หมู่ที่ 2 บ้านไสใหญ่	1,547	83
		หมู่ที่ 4 บ้านถ้ำใหญ่	377	20
		หมู่ที่ 7 บ้านไสใหญ่	1,864	100
		หมู่ที่ 8 บ้านไร่ควน	452	24
		หมู่ที่ 10 บ้านห้วยดำ	198	11
	รวม		**4,438**	**238**
	ปากแพรก	ชุมชนบ้านในหวัง	226	12
		ชุมชนบ้านท่าแพใต้	282	15
		ชุมชนบ้านท่าแพเหนือ	277	15
		ชุมชนเสริมชาติ	483	26
		ชุมชนหมู่บ้านพัฒนา	345	19
		ชุมชนบ้านนาเหนือ	960	52
		ชุมชนโดมทองธานี	20	1
	รวม		**2,593**	**140**
รวมทั้งสิ้น			**7,031**	**378**

ที่มา : [1)] ระบบสถิติทางการทะเบียน สำนักบริหารการทะเบียน กรมการปกครอง (https://stat.bora.dopa.go.th), 2563. และเทศบาลเมืองทุ่งสง (2561)

เครื่องมือที่ใช้ในการสำรวจ คือ แบบสอบถาม ซึ่งมีลักษณะคำถามทั้งรูปแบบปิดและคำถามเปิดประเด็น ประกอบด้วย ประเด็นการสัมภาษณ์ที่สำคัญ คือ

- ข้อมูลทั่วไปด้านเศรษฐกิจและสังคม
- ข้อมูลด้านอนามัยครอบครัว
- ข้อมูลด้านความคิดเห็นที่มีต่อการดำเนินกิจกรรมของโครงการ
- ข้อมูลด้านผลกระทบด้านสิ่งแวดล้อมที่ได้รับในปัจจุบัน
- ข้อเสนอแนะหรือข้อคิดเห็นเพิ่มเติม

การสัมภาษณ์เป็นแบบบังเอิญพบ (Accidental Sampling) ครอบคลุมพื้นที่ 2 ตำบล โดยทำการสำรวจทั้งสิ้น 378 ตัวอย่าง แสดงรายชื่อหมู่บ้านและจำนวนแบบสอบถามที่จัดทำดัง**ตารางที่ 1** โดยใช้วิธีการสัมภาษณ์ประกอบกับแบบสำรวจความคิดเห็นของหัวหน้าครัวเรือนหรือตัวแทนครัวเรือนที่อยู่โดยรอบโครงการฯ ซึ่งการคัดเลือกตัวอย่างประชากรใช้หลักการสุ่มตัวอย่างวิธี Simple Random Sampling

จากการประมวลผล และวิเคราะห์ผลจากแบบสอบถามโดยใช้การวิเคราะห์ทางสถิติด้วยโปรแกรมสถิติ และนำมาวิเคราะห์ด้วยสถิติเชิงพรรณนา แสดงความถี่โดยใช้ค่าร้อยละ สามารถสรุปผลการสำรวจความคิดเห็น รายละเอียดดังนี้

ข้อมูลทั่วไปของผู้ให้สัมภาษณ์

จากการสัมภาษณ์ตามรายละเอียดที่แสดงดัง**ตารางที่ 2** พบว่า ผู้ให้สัมภาษณ์ส่วนใหญ่เป็นเพศชาย ร้อยละ 58.7 และหญิง ร้อยละ 41.3 และส่วนใหญ่มีอายุระหว่าง 51-60 ปี ร้อยละ 30.2 รองลงมามีอายุระหว่าง 41-50 ปี ร้อยละ 27.2 สำหรับระดับการศึกษาส่วนใหญ่มีการศึกษาระดับมัธยมศึกษา ร้อยละ 33.9 รองลงมามีการศึกษาระดับประถมศึกษา ร้อยละ 27.0

ตารางที่ 2 ข้อมูลทั่วไปทางด้านเศรษฐกิจและสังคม

หัวข้อศึกษา	พื้นที่ศึกษา				ผลการสำรวจ	
	ตำบลถ้ำใหญ่		ตำบลปากแพรก			
	N=238	ร้อยละ	N=140	ร้อยละ	N=378	ร้อยละ
1. เพศ						
- ชาย	135	56.7	87	62.1	**222**	**58.7**
- หญิง	103	43.3	53	37.9	**156**	**41.3**
2. อายุ						
- น้อยกว่า 20 ปี	3	1.3	1	0.7	**4**	**1.1**
- 21-30 ปี	22	9.2	13	9.3	**35**	**9.3**
- 31-40 ปี	35	14.7	28	20.0	**63**	**16.7**
- 41-50 ปี	61	25.6	42	30.0	**103**	**27.2**
- 51-60 ปี	83	34.9	31	22.1	**114**	**30.2**
- มากกว่า 60 ปี	34	14.3	25	17.9	**59**	**15.6**
3. การศึกษา						
- ไม่ได้เรียนหนังสือ	5	2.1	1	0.7	**6**	**1.6**
- ประถมศึกษา	63	26.5	39	27.9	**102**	**27.0**
- มัธยมศึกษา	81	34.0	47	33.6	**128**	**33.9**
- อาชีวศึกษา	35	14.7	31	22.1	**66**	**17.5**
- ปริญญาตรีขึ้นไป	54	22.7	22	15.7	**76**	**20.1**

ข้อมูลด้านอนามัยครอบครัว

จากการสัมภาษณ์ตามรายละเอียดที่แสดงดัง**ตารางที่ 3** พบว่า ในรอบปีที่ผ่านมาสมาชิกในครอบครัวไม่มีอาการเจ็บป่วย ร้อยละ 62.2 และสมาชิกในครอบครัวมีการเจ็บป่วย ร้อยละ 37.8 สำหรับผู้ที่เจ็บป่วยส่วนใหญ่เป็นโรคเกี่ยวกับระบบทางเดินหายใจ ร้อยละ 40.9 รองลงมาเป็นโรคเกี่ยวกับผิวหนังและภูมิแพ้ต่างๆ ร้อยละ 30.2 โดยเมื่อมีอาการเจ็บป่วยส่วนใหญ่จะไปรักษาตัวที่โรงพยาบาลของรัฐ ร้อยละ 40.2 รองลงมาคือไปโรงพยาบาลส่งเสริมสุขภาพตำบล ร้อยละ 20.4 และจากการสัมภาษณ์เกี่ยวกับแหล่งน้ำดื่มในครัวเรือนส่วนใหญ่ซื้อน้ำบรรจุขวด/รถบรรทุกน้ำ ร้อยละ 93.9 โดยส่วนใหญ่ไม่พบปัญหาน้ำดื่ม ร้อยละ 100.0 สำหรับน้ำใช้ในครัวเรือนส่วนใหญ่ใช้น้ำประปา ร้อยละ 95.0 โดยส่วนใหญ่ไม่พบปัญหาเกี่ยวกับน้ำใช้ ร้อยละ 98.4 รองลงมาคือน้ำขุ่น ร้อยละ 1.6

ตารางที่ 3 ข้อมูลด้านอนามัยครอบครัว

หัวข้อศึกษา	พื้นที่ศึกษา				ผลการสำรวจ	
	ตำบลถ้ำใหญ่		ตำบลปากแพรก			
	N=238	ร้อยละ	N=140	ร้อยละ	N=378	ร้อยละ
1. ในรอบปีที่ผ่านมาท่าน/สมาชิกในครอบครัวมีใครเจ็บป่วยหรือไม่						
- ไม่มี	152	63.9	83	59.3	**235**	**62.2**
- มี	86	36.1	57	40.7	**143**	**37.8**
2. ถ้ามี เป็นโรคอะไรบ่อยที่สุด (ตอบได้มากกว่า 1 ข้อ)						
- ระบบทางเดินหายใจ	35	38.5	26	44.8	**61**	**40.9**
- ระบบทางเดินอาหาร	11	12.1	5	8.6	**16**	**10.7**
- ระบบกล้ามเนื้อ	7	7.7	6	10.3	**13**	**8.7**
- โรคผิวหนังและภูมิแพ้ต่างๆ	27	29.7	18	31.0	**45**	**30.2**
- โรคเกี่ยวกับ หู/ตา/ฟัน	11	12.1	3	5.2	**14**	**9.4**
- อื่นๆ (เบาหวาน, ความดัน, หัวใจ)	0	0.0	0	0.0	**0**	**0.0**
3. วิธีการรักษาที่บ่อยที่สุดเมื่อเกิดการเจ็บป่วย (ตอบได้มากกว่า 1 ข้อ)						
- ปล่อยให้หายเอง	21	0.0	18	0.0	**39**	**10.3**
- ซื้อยากินเอง	30	12.6	15	10.7	**45**	**11.9**
- ไปโรงพยาบาลส่งเสริมสุขภาพตำบล	48	20.2	29	20.7	**77**	**20.4**
- ไปคลินิก/โรงพยาบาลเอกชน	35	14.7	30	21.4	**65**	**17.2**
- ไปโรงพยาบาลของรัฐ	104	43.7	48	34.3	**152**	**40.2**
4. แหล่งน้ำดื่มในครัวเรือน						
- น้ำฝน	2	0.8	0	0.0	**2**	**0.5**
- น้ำบาดาล	1	0.4	1	0.7	**2**	**0.5**
- น้ำประปา	12	5.0	7	5.0	**19**	**5.0**
- ซื้อน้ำบรรจุขวด/รถบรรทุกน้ำ	223	93.7	132	94.3	**355**	**93.9**
5. ปัญหาเกี่ยวกับน้ำดื่มในครัวเรือน						
- ไม่มี	238	100.0	140	100.0	**378**	**100.0**
- น้ำไม่เพียงพอ	0	0.0	0	0.0	**0**	**0.0**
- น้ำเค็ม	0	0.0	0	0.0	**0**	**0.0**
- น้ำขุ่น	0	0.0	0	0.0	**0**	**0.0**
- น้ำมีสี/กลิ่น	0	0.0	0	0.0	**0**	**0.0**
6. แหล่งน้ำใช้ในครัวเรือน						
- น้ำฝน	3	1.3	1	0.7	**4**	**1.1**
- น้ำบาดาล	5	2.1	7	5.0	**12**	**3.2**
- น้ำประปา	0	0.0	0	0.0	**0**	**0.0**
- น้ำในแม่น้ำ/ลำคลอง	2	0.8	1	0.7	**3**	**0.8**
- ซื้อน้ำบรรจุขวด	228	95.8	131	93.6	**359**	**95.0**
7. ปัญหาเกี่ยวกับน้ำใช้ในครัวเรือน						
- ไม่มี	235	98.7	137	97.9	**372**	**98.4**
- น้ำไม่เพียงพอ	0	0.0	0	0.0	**0**	**0.0**
- น้ำเค็ม	0	0.0	0	0.0	**0**	**0.0**
- น้ำขุ่น	3	1.3	3	2.1	**6**	**1.6**
- น้ำมีสี/กลิ่น	0	0.0	0	0.0	**0**	**0.0**

ข้อมูลความคิดเห็นที่มีต่อการดำเนินกิจกรรมของโครงการ

จากการสัมภาษณ์ตามรายละเอียดที่แสดงดัง**ตารางที่ 4** พบว่า ส่วนใหญ่ประชาชนทราบเกี่ยวกับการทำเหมืองแร่ของโครงการ ร้อยละ 91.8 โดยคิดว่าการทำเหมืองแร่ใกล้บ้านมีผลดี คือ เศรษฐกิจดีขึ้น ร้อยละ 52.9 รองลงมาคือ สร้างงานให้กับประชาชนในท้องถิ่น ร้อยละ 23.5 ส่วนด้านผลกระทบจากการทำเหมืองแร่ใกล้บ้านคือ ฝุ่นละออง ร้อยละ 38.1 รองลงมาคือ เสียงดังรบกวน ร้อยละ 30.2

ตารางที่ 4 ข้อมูลด้านความคิดเห็นที่มีต่อการดำเนินกิจกรรมของโครงการ

หัวข้อศึกษา	พื้นที่ศึกษา				ผลการสำรวจ	
	ตำบลถ้ำใหญ่		ตำบลปากแพรก			
	N=238	ร้อยละ	N=140	ร้อยละ	N=378	ร้อยละ
1. ท่านทราบเกี่ยวกับการทำเหมืองแร่ของโครงการหรือไม่						
- ทราบ	212	89.1	135	96.4	**347**	**91.8**
- ไม่ทราบ	26	10.9	5	3.6	**31**	**8.2**
2. ท่านคิดว่าการทำเหมืองแร่ใกล้บ้านมีผลดีอย่างไร						
- เศรษฐกิจดีขึ้น	128	53.8	72	51.4	**200**	**52.9**
- สร้างงานให้กับประชาชนในท้องถิ่น	51	21.4	38	27.1	**89**	**23.5**
- ระบบสาธารณูปโภคและอุปโภคดีขึ้น	29	12.2	18	12.9	**47**	**12.4**
- ไม่แสดงความคิดเห็น	30	12.6	12	8.6	**42**	**11.1**
- อื่นๆ.....	0	0.0	0	0.0	**0**	**0.0**
3. ท่านคิดว่าการทำเหมืองแร่ใกล้บ้านมีผลเสียอย่างไร						
- ฝุ่นละออง	90	37.8	54	38.6	**144**	**38.1**
- เสียงดังรบกวน	71	29.8	43	30.7	**114**	**30.2**
- แรงสั่นสะเทือน	52	21.8	31	22.1	**83**	**22.0**
- การอพยพย้ายถิ่น	0	0.0	0	0.0	**0**	**0.0**
- การจราจรติดขัด	25	10.5	12	8.6	**37**	**9.8**
- อื่นๆ.....	0	0.0	0	0.0	**0**	**0.0**

ข้อมูลด้านผลกระทบด้านสิ่งแวดล้อมที่ได้รับในปัจจุบัน

จากการสัมภาษณ์ตามรายละเอียดที่แสดงดัง**ตารางที่ 5**

- ปัญหาสิ่งแวดล้อมด้านฝุ่นละออง โดยแหล่งที่มาของปัญหาฝุ่นละอองส่วนใหญ่คิดว่าเกิดจากการจราจร ร้อยละ 51.0 รองลงมาเป็นกิจกรรมของเหมือง ร้อยละ 34.7 โดยปัญหาฝุ่นละอองส่วนใหญ่คิดว่ามีระดับผลกระทบปานกลาง ร้อยละ 51.0 รองลงมาคิดว่ามีระดับผลกระทบน้อย ร้อยละ 36.7

- ปัญหาผลกระทบด้านเสียงดังรบกวน โดยแหล่งที่มาของปัญหาเสียงดังส่วนใหญ่คิดว่าเกิดกิจกรรมของเหมือง ร้อยละ 46.5 รองลงมาเป็นการจราจร ร้อยละ 34.9 โดยปัญหาเสียงดังส่วนใหญ่คิดว่ามีระดับผลกระทบปานกลาง ร้อยละ 55.8 รองลงมาคิดว่ามีผลกระทบมาก ร้อยละ 23.3

- ปัญหาผลกระทบด้านแรงสั่นสะเทือน โดยแหล่งที่มาของปัญหาแรงสั่นสะเทือนส่วนใหญ่คิดว่าเกิดการจราจร ร้อยละ 50.0 รองลงมาเป็นกิจกรรมของเหมือง ร้อยละ 33.3 โดยปัญหาแรงสั่นสะเทือนส่วนใหญ่คิดว่ามีระดับผลกระทบน้อย ร้อยละ 53.3 รองลงมาคิดว่ามีผลกระทบปานกลาง ร้อยละ 30.0

โดยจากการสัมภาษณ์พบว่าผู้ให้สัมภาษณ์เห็นด้วยต่อการทำเหมืองแร่ ร้อยละ 81.2 และไม่เห็นด้วยต่อการทำเหมืองแร่ ร้อยละ 18.8

ตารางที่ 5 ข้อมูลด้านผลกระทบด้านสิ่งแวดล้อมที่ได้รับในปัจจุบัน

หัวข้อศึกษา	พื้นที่ศึกษา				ผลการสำรวจ	
	ตำบลถ้ำใหญ่		ตำบลปากแพรก			
	N=238	ร้อยละ	N=140	ร้อยละ	N=378	ร้อยละ
1. ปัจจุบันท่านได้รับผลกระทบหรือไม่						
- ไม่ได้รับ	152	63.9	86	61.4	238	**63.0**
- ได้รับ	86	36.1	54	38.6	140	**37.0**
ผลกระทบที่ได้รับ						
1.1 ฝุ่นละออง						
- ไม่มี	52	60.5	39	72.2	**91**	**65.0**
- มี.....สาเหตุ	34	39.5	15	27.8	**49**	**35.0**
- การจราจร	17	50.0	8	53.3	**25**	**51.0**
- กิจกรรมของเหมือง	12	35.3	5	33.3	**17**	**34.7**
- กิจกรรมของชุมชน	5	14.7	2	13.3	**7**	**14.3**
ระดับผลกระทบ						
- มาก	5	14.7	1	6.7	**6**	**12.2**
- ปานกลาง	17	50.0	8	53.3	**25**	**51.0**
- น้อย	12	35.3	6	40.0	**18**	**36.7**
1.2 เสียงดังรบกวน						
- ไม่มี	60	69.8	37	68.5	**97**	**69.3**
- มี.....สาเหตุ	26	30.2	17	31.5	**43**	**30.7**
- การจราจร	10	38.5	5	29.4	**15**	**34.9**
- กิจกรรมของเหมือง	13	50.0	7	41.2	**20**	**46.5**
- กิจกรรมของชุมชน	3	11.5	5	29.4	**8**	**18.6**
ระดับผลกระทบ						
- มาก	7	26.9	3	17.6	**10**	**23.3**
- ปานกลาง	15	57.7	9	52.9	**24**	**55.8**
- น้อย	4	15.4	5	29.4	**9**	**20.9**
1.3 แรงสั่นสะเทือน						
- ไม่มี	69	80.2	41	75.9	**110**	**78.6**
- มี.....สาเหตุ	17	19.8	13	24.1	**30**	**21.4**
- การจราจร	9	52.9	6	46.1	**15**	**50.0**
- กิจกรรมของเหมือง	6	35.3	4	30.8	**10**	**33.3**
- กิจกรรมของชุมชน	2	11.8	3	23.1	**5**	**16.7**
ระดับผลกระทบ						
- มาก	2	11.8	3	23.1	**5**	**16.7**
- ปานกลาง	5	29.4	4	30.8	**9**	**30.0**
- น้อย	10	58.8	6	46.1	**16**	**53.3**
2. ท่านเห็นด้วยหรือไม่ต่อการทำเหมืองแร่						
- เห็นด้วย	195	81.9	112	80.0	**307**	**81.2**
- ไม่เห็นด้วย	43	18.1	28	20.0	**71**	**18.8**

ข้อเสนอแนะเพิ่มเติม จากการสัมภาษณ์พบว่าประชาชนมีข้อเสนอแนะเพิ่มเติม ดังนี้

- เยียวยาผู้ได้รับผลกระทบใกล้เคียงพื้นที่โครงการ
- จำกัดจำนวนรถบรรทุกที่วิ่งผ่านภายในชุมชน

ภาพแสดงการสำรวจสภาพเศรษฐกิจ-สังคม และความคิดเห็นของประชาชน ที่มีต่อการทำเหมืองแร่

บริษัท ไมน์ เอ็นจิเนียริ่ง คอนซัลแตนท์ จำกัด	**แบบสำรวจความคิดเห็นของชุมชนที่มีต่อการทำเหมืองแร่ ห้างหุ้นส่วนจำกัด เลิศวัฒนาการโยธา ประทานบัตรที่ 33156/16396**

หมู่บ้าน.....หมู่ที่.....

ตำบล.....อำเภอ.....จังหวัด.....

1. สภาพทั่วไปทางสังคม-เศรษฐกิจ

1.1 เพศ ☐ ชาย ☐ หญิง

1.2 อายุ ☐ น้อยกว่า 20 ปี ☐ 21-30 ปี ☐ 31-40 ปี ☐ 41-50 ปี ☐ 51-60 ปี ☐ มากกว่า 60 ปี

1.3 การศึกษา ☐ ไม่ได้เรียนหนังสือ ☐ ประถมศึกษา ☐ มัธยมศึกษา ☐ อาชีวศึกษา ☐ ปริญญาตรีขึ้นไป

2. อนามัยครอบครัว

2.1 ในรอบปีที่ผ่านมาท่าน/สมาชิกในครอบครัวมีใครเจ็บป่วยหรือไม่ ☐ ไม่มี ☐ มี

2.2 ถ้ามี เป็นโรคอะไรบ่อยที่สุด ☐ ระบบทางเดินหายใจ ☐ ระบบทางเดินอาหาร ☐ ระบบกล้ามเนื้อ ☐ โรคผิวหนังและภูมิแพ้ต่างๆ ☐ โรคเกี่ยวกับ หู/ตา/ฟัน ☐ อื่นๆ.....

2.3 วิธีการรักษาที่บ่อยที่สุดเมื่อเกิดการเจ็บป่วย ☐ ปล่อยให้หายเอง ☐ ซื้อยากินเอง ☐ ไปโรงพยาบาลส่งเสริมสุขภาพตำบล ☐ ไปคลินิก/โรงพยาบาลเอกชน ☐ ไปโรงพยาบาลของรัฐ

2.4 แหล่งน้ำดื่มในครัวเรือน ☐ น้ำฝน ☐ น้ำบาดาล ☐ น้ำประปา ☐ ซื้อน้ำบรรจุขวด/รถบรรทุกน้ำ ☐ อื่นๆ.....

2.5 ปัญหาเกี่ยวกับน้ำดื่มในครัวเรือน ☐ ไม่มี ☐ น้ำไม่เพียงพอ ☐ น้ำเค็ม ☐ น้ำขุ่น ☐ น้ำมีสี/กลิ่น ☐ อื่นๆ.....

2.6 แหล่งน้ำใช้ในครัวเรือน ☐ น้ำฝน ☐ น้ำบาดาล ☐ น้ำประปา ☐ น้ำในแม่น้ำ/ลำคลอง ☐ ซื้อน้ำบรรจุขวด/รถบรรทุกน้ำ ☐ อื่นๆ.....

2.7 ปัญหาเกี่ยวกับน้ำใช้ในครัวเรือน ☐ ไม่มี ☐ น้ำไม่เพียงพอ ☐ น้ำเค็ม ☐ น้ำขุ่น ☐ น้ำมีสี/กลิ่น ☐ อื่นๆ.....

3. ความคิดเห็นที่มีต่อการดำเนินกิจการของโครงการ

3.1 ท่านทราบเกี่ยวกับการทำเหมืองแร่ของโครงการหรือไม่ ☐ ทราบ ☐ ไม่ทราบ

3.2 ท่านคิดว่าการทำเหมืองแร่ใกล้บ้านมี**ผลดี**อย่างไร

☐ เศรษฐกิจดีขึ้น ☐ สร้างงานให้กับประชาชนในท้องถิ่น ☐ ระบบสาธารณูปโภคและอุปโภคดีขึ้น ☐ ไม่แสดงความคิดเห็น ☐ อื่นๆ.....

3.3 ท่านคิดว่าการทำเหมืองแร่ใกล้บ้านมี**ผลเสีย**อย่างไร

☐ ฝุ่นละออง ☐ เสียงดังรบกวน ☐ แรงสั่นสะเทือน ☐ การอพยพย้ายถิ่น ☐ การจาจรติดขัด ☐ อื่นๆ.....

4. ผลกระทบด้านสิ่งแวดล้อมที่ได้รับในปัจจุบัน

4.1 ปัจจุบันท่านได้รับผลกระทบหรือไม่ ☐ มี ☐ ไม่มี

4.2 ปัจจุบันท่านได้รับผลกระทบในเรื่องใดบ้าง

ผลกระทบด้าน	แหล่งกำเนิด								
	การจราจร			กิจกรรมของเหมือง			กิจกรรมของชุมชน		
	น้อย	ปานกลาง	มาก	น้อย	ปานกลาง	มาก	น้อย	ปานกลาง	มาก
ฝุ่นละออง									
เสียงดัง									
แรงสั่นสะเทือน									
อื่นๆ.....									

4.3 ท่านเห็นด้วยหรือไม่ต่อการทำเหมืองแร่ ☐ เห็นด้วย ☐ ไม่เห็นด้วย

4.4 ข้อเสนอแนะหรือข้อคิดเห็น

.....

.....

.....

.....

.....

ตัวอย่าง

เอกสารแนบ 13

หนังสือรับรองผลการตรวจวิเคราะห์ทางห้องปฏิบัติการ

บริษัท ไมน์ เอ็นจิเนียริ่ง คอนซัลแตนท์ จำกัด
MINE ENGINEERING CONSULTANT CO.,LTD.

ANALYSIS REPORT

Data Provided by Customer

Customer Name : ห้างหุ้นส่วนจำกัด เลิศวัฒนาการโยธา โครงการเหมืองแร่หินอุตสาหกรรมชนิดหินปูน เพื่ออุตสาหกรรมก่อสร้าง ประทานบัตรที่ 33156/16396

Address : ตำบลถ้ำใหญ่ อำเภอทุ่งสง จังหวัดนครศรีธรรมราช

Report No. : M650048

Sampling By : Sampling Team of Mine Engineering Consultant Co.,Ltd.

Sampling Date : 7-10 March 2022

Station : สำนักงานโรงโม่หินของโครงการ (UTM 47P 578708 E, 900663 N.)

Sampling Method : High Volume Air Sampler

Data Provided by Laboratory

Sample Type : อากาศ

Received Date : 11 March 2022

Analytical Date : 11-17 March 2022

Report Date : 17 March 2022

Model of Equipment : TISH

Model of Traceability : TE-5025A/2262

Certified Date : 11 February 2022

Expiration Date : 11 February 2023

Parameter	Sampling Date	Analytical Method	Result (mg/m^3)	Standard [1] (mg/m^3)
TSP	07-08/03/2022	US.EPA 40 CFR 50, Appendix B	0.074	0.330
	08-09/03/2022	US.EPA 40 CFR 50, Appendix B	0.080	
	09-10/03/2022	US.EPA 40 CFR 50, Appendix B	0.071	
PM-10	07-08/03/2022	US.EPA 40 CFR 50, Appendix J	0.035	0.120
	08-09/03/2022	US.EPA 40 CFR 50, Appendix J	0.037	
	09-10/03/2022	US.EPA 40 CFR 50, Appendix J	0.030	

Note : [1] ประกาศคณะกรรมการสิ่งแวดล้อมแห่งชาติ ฉบับที่ 24 (พ.ศ. 2547) เรื่อง กำหนดมาตรฐานคุณภาพอากาศในบรรยากาศโดยทั่วไป
TSP: ฝุ่นละอองรวม เฉลี่ย 24 ชั่วโมง
PM-10: ฝุ่นละอองขนาดเล็กกว่า 10 ไมครอน เฉลี่ย 24 ชั่วโมง

Reviewed signatory

Approved signatory

Reported results refer to submitted sample(s) only.
Do not copy partial of this analysis report without official approval.

MEC-FM-45 Rev.03 22-09-2563

ANALYSIS REPORT

Data Provided by Customer

Customer Name : ห้างหุ้นส่วนจำกัด เลิศวัฒนาการโยธา โครงการเหมืองแร่หินอุตสาหกรรมชนิดหินปูน เพื่ออุตสาหกรรมก่อสร้าง ประทานบัตรที่ 33156/16396

Address : ตำบลถ้ำใหญ่ อำเภอทุ่งสง จังหวัดนครศรีธรรมราช

Report No. : M650048

Sampling By : Sampling Team of Mine Engineering Consultant Co.,Ltd.

Sampling Date : 7-10 March 2022

Station : บ้านราษฎรทางด้านทิศตะวันออก (UTM 47P 578948 E, 901871 N.)

Sampling Method : High Volume Air Sampler

Data Provided by Laboratory

Sample Type : อากาศ

Received Date : 11 March 2022

Analytical Date : 11-17 March 2022

Report Date : 17 March 2022

Model of Equipment : TISH

Model of Traceability : TE-5025A/2262

Certified Date : 11 February 2022

Expiration Date : 11 February 2023

Parameter	Sampling Date	Analytical Method	Result (mg/m^3)	Standard [1] (mg/m^3)
TSP	07-08/03/2022	US.EPA 40 CFR 50, Appendix B	0.041	0.330
	08-09/03/2022	US.EPA 40 CFR 50, Appendix B	0.035	
	09-10/03/2022	US.EPA 40 CFR 50, Appendix B	0.050	
PM-10	07-08/03/2022	US.EPA 40 CFR 50, Appendix J	0.019	0.120
	08-09/03/2022	US.EPA 40 CFR 50, Appendix J	0.016	
	09-10/03/2022	US.EPA 40 CFR 50, Appendix J	0.022	

Note : [1] ประกาศคณะกรรมการสิ่งแวดล้อมแห่งชาติ ฉบับที่ 24 (พ.ศ. 2547) เรื่อง กำหนดมาตรฐานคุณภาพอากาศในบรรยากาศโดยทั่วไป
TSP: ฝุ่นละอองรวม เฉลี่ย 24 ชั่วโมง
PM-10: ฝุ่นละอองขนาดเล็กกว่า 10 ไมครอน เฉลี่ย 24 ชั่วโมง

Reviewed signatory

Approved signatory

ANALYSIS REPORT

Data Provided by Customer

Customer Name : ห้างหุ้นส่วนจำกัด เลิศวัฒนาการโยธา โครงการเหมืองแร่หินอุตสาหกรรมชนิดหินปูน เพื่ออุตสาหกรรมก่อสร้าง ประทานบัตรที่ 33156/16396

Address : ตำบลถ้ำใหญ่ อำเภอทุ่งสง จังหวัดนครศรีธรรมราช

Report No. : M650048

Sampling By : Sampling Team of Mine Engineering Consultant Co.,Ltd.

Sampling Date : 7-10 March 2022

Station : เทศบาลตำบลถ้ำใหญ่ (UTM 47P 578991 E, 902030 N.)

Sampling Method : High Volume Air Sampler

Data Provided by Laboratory

Sample Type : อากาศ

Received Date : 11 March 2022

Analytical Date : 11-17 March 2022

Report Date : 17 March 2022

Model of Equipment : TISH

Model of Traceability : TE-5025A/2262

Certified Date : 11 February 2022

Expiration Date : 11 February 2023

Parameter	Sampling Date	Analytical Method	Result (mg/m^3)	Standard [1] (mg/m^3)
TSP	07-08/03/2022	US.EPA 40 CFR 50, Appendix B	0.033	0.330
	08-09/03/2022	US.EPA 40 CFR 50, Appendix B	0.021	
	09-10/03/2022	US.EPA 40 CFR 50, Appendix B	0.038	
PM-10	07-08/03/2022	US.EPA 40 CFR 50, Appendix J	0.016	0.120
	08-09/03/2022	US.EPA 40 CFR 50, Appendix J	0.008	
	09-10/03/2022	US.EPA 40 CFR 50, Appendix J	0.018	

Note : [1] ประกาศคณะกรรมการสิ่งแวดล้อมแห่งชาติ ฉบับที่ 24 (พ.ศ. 2547) เรื่อง กำหนดมาตรฐานคุณภาพอากาศในบรรยากาศโดยทั่วไป
TSP: ฝุ่นละอองรวม เฉลี่ย 24 ชั่วโมง
PM-10: ฝุ่นละอองขนาดเล็กกว่า 10 ไมครอน เฉลี่ย 24 ชั่วโมง

Reviewed signatory

Approved signatory

บริษัท ไมน์ เอ็นจิเนียริ่ง คอนซัลแตนท์ จำกัด
MINE ENGINEERING CONSULTANT CO.,LTD.

ANALYSIS REPORT

Data Provided by Customer

Customer Name : ห้างหุ้นส่วนจำกัด เลิศวัฒนาการโยธา โครงการเหมืองแร่หินอุตสาหกรรมชนิดหินปูน เพื่ออุตสาหกรรมก่อสร้าง ประทานบัตรที่ 33156/16396

Address : ตำบลถ้ำใหญ่ อำเภอทุ่งสง จังหวัดนครศรีธรรมราช

Report No. : M650048

Sampling By : Sampling Team of Mine Engineering Consultant Co.,Ltd.

Sampling Date : 7-10 March 2022

Station : โรงเรียนทุ่งสง (UTM 47P 579125 E, 902365 N.)

Sampling Method : High Volume Air Sampler

Data Provided by Laboratory

Sample Type : อากาศ

Received Date : 11 March 2022

Analytical Date : 11-17 March 2022

Report Date : 17 March 2022

Model of Equipment : TISH

Model of Traceability : TE-5025A/2262

Certified Date : 11 February 2022

Expiration Date : 11 February 2023

Parameter	Sampling Date	Analytical Method	Result (mg/m^3)	Standard [1] (mg/m^3)
TSP	07-08/03/2022	US.EPA 40 CFR 50, Appendix B	0.020	0.330
	08-09/03/2022	US.EPA 40 CFR 50, Appendix B	0.017	
	09-10/03/2022	US.EPA 40 CFR 50, Appendix B	0.024	
PM-10	07-08/03/2022	US.EPA 40 CFR 50, Appendix J	0.009	0.120
	08-09/03/2022	US.EPA 40 CFR 50, Appendix J	0.007	
	09-10/03/2022	US.EPA 40 CFR 50, Appendix J	0.013	

Note : [1] ประกาศคณะกรรมการสิ่งแวดล้อมแห่งชาติ ฉบับที่ 24 (พ.ศ. 2547) เรื่อง กำหนดมาตรฐานคุณภาพอากาศในบรรยากาศโดยทั่วไป
TSP: ฝุ่นละอองรวม เฉลี่ย 24 ชั่วโมง
PM-10: ฝุ่นละอองขนาดเล็กกว่า 10 ไมครอน เฉลี่ย 24 ชั่วโมง

Reviewed signatory

Approved signatory

บริษัท ไมน์ เอ็นจิเนียริ่ง คอนซัลแตนท์ จำกัด
MINE ENGINEERING CONSULTANT CO.,LTD.

ANALYSIS REPORT

Data Provided by Customer

Customer Name : ห้างหุ้นส่วนจำกัด เลิศวัฒนาการโยธา โครงการเหมืองแร่หินอุตสาหกรรมชนิดหินปูน เพื่ออุตสาหกรรมก่อสร้าง ประทานบัตรที่ 33156/16396

Address : ตำบลถ้ำใหญ่ อำเภอทุ่งสง จังหวัดนครศรีธรรมราช

Report No. : M650048

Sampling By : Sampling Team of Mine Engineering Consultant Co.,Ltd.

Sampling Date : 7-10 March 2022

Station : สำนักงานโรงโม่หินของโครงการ (UTM 47P 578708 E, 900663 N.)

Sampling Method : Anemometer

Data Provided by Laboratory

Sample Type : ความเร็วและทิศทางลม

Received Date : 11 March 2022

Report Date : 17 March 2022

Time	Result					
	7-8 March 2022		8-9 March 2022		9-10 March 2022	
	Wind Speed (m/s)	Direction	Wind Speed (m/s)	Direction	Wind Speed (m/s)	Direction
10.00-11.00	1.3	NNW	0.7	WNW	2.7	WSW
11.00-12.00	1.5	NNW	0.7	WNW	2.8	WSW
12.00-13.00	1.5	NNW	0.5	WNW	2.7	WSW
13.00-14.00	1.2	W	1.0	NNE	2.2	W
14.00-15.00	1.7	W	0.9	NNE	1.9	W
15.00-16.00	1.2	W	0.5	NNE	2.0	W
16.00-17.00	2.3	ESE	N/A	N/A	2.5	NNE
17.00-18.00	2.2	ESE	N/A	N/A	2.5	NNE
18.00-19.00	2.5	ESE	N/A	N/A	2.7	NNE
19.00-20.00	0.8	E	2.2	N	1.2	NNW
20.00-21.00	1.0	E	2.1	N	1.2	NNW
21.00-22.00	1.0	E	2.5	N	1.3	NNW
22.00-23.00	N/A	N/A	N/A	N/A	N/A	N/A
23.00-00.00	N/A	N/A	N/A	N/A	N/A	N/A
00.00-01.00	N/A	N/A	N/A	N/A	N/A	N/A
01.00-02.00	N/A	N/A	N/A	N/A	N/A	N/A
02.00-03.00	N/A	N/A	N/A	N/A	N/A	N/A
03.00-04.00	N/A	N/A	N/A	N/A	N/A	N/A
04.00-05.00	N/A	N/A	N/A	N/A	N/A	N/A
05.00-06.00	N/A	N/A	N/A	N/A	N/A	N/A
06.00-07.00	N/A	N/A	N/A	N/A	N/A	N/A
07.00-08.00	N/A	N/A	N/A	N/A	N/A	N/A
08.00-09.00	N/A	N/A	N/A	N/A	N/A	N/A
09.00-10.00	N/A	N/A	N/A	N/A	N/A	N/A

Note : N/A หมายถึง ลมสงบ (Calm) มีค่าต่ำกว่า 0.4 m/s

Infer : ทิศทางลมส่วนใหญ่พัดมาจากทิศ : ทิศตะวันออกเฉียงเหนือค่อนไปทางทิศเหนือ ทิศตะวันตก และทิศตะวันตกค่อนไปทางทิศเหนือ
ความเร็วลมส่วนใหญ่ มีค่าระหว่าง : ต่ำกว่า 0.4 m/s

Reviewed signatory

Approved signatory

Reported results refer to submitted sample(s) only.
Do not copy partial of this analysis report without official approval.

MEC-FM-45 Rev.03 22-09-2563

บริษัท ไมน์ เอ็นจิเนียริ่ง คอนซัลแตนท์ จำกัด
MINE ENGINEERING CONSULTANT CO.,LTD.

ANALYSIS REPORT

Data Provided by Customer

Customer Name : ห้างหุ้นส่วนจำกัด เลิศวัฒนาการโยธา โครงการเหมืองแร่หินอุตสาหกรรมชนิดหินปูน เพื่ออุตสาหกรรมก่อสร้าง ประทานบัตรที่ 33156/16396

Address : ตำบลถ้ำใหญ่ อำเภอทุ่งสง จังหวัดนครศรีธรรมราช
Report No. : M650048

Sampling By : Sampling Team of Mine Engineering Consultant Co.,Ltd.
Sampling Date : 7-10 March 2022

Station : สำนักงานโรงโม่หินของโครงการ (UTM 47P 578708 E, 900663 N.)
Sampling Method : Anemometer

Data Provided by Laboratory

Sample Type : ความเร็วและทิศทางลม
Received Date : 11 March 2022

Report Date : 17 March 2022

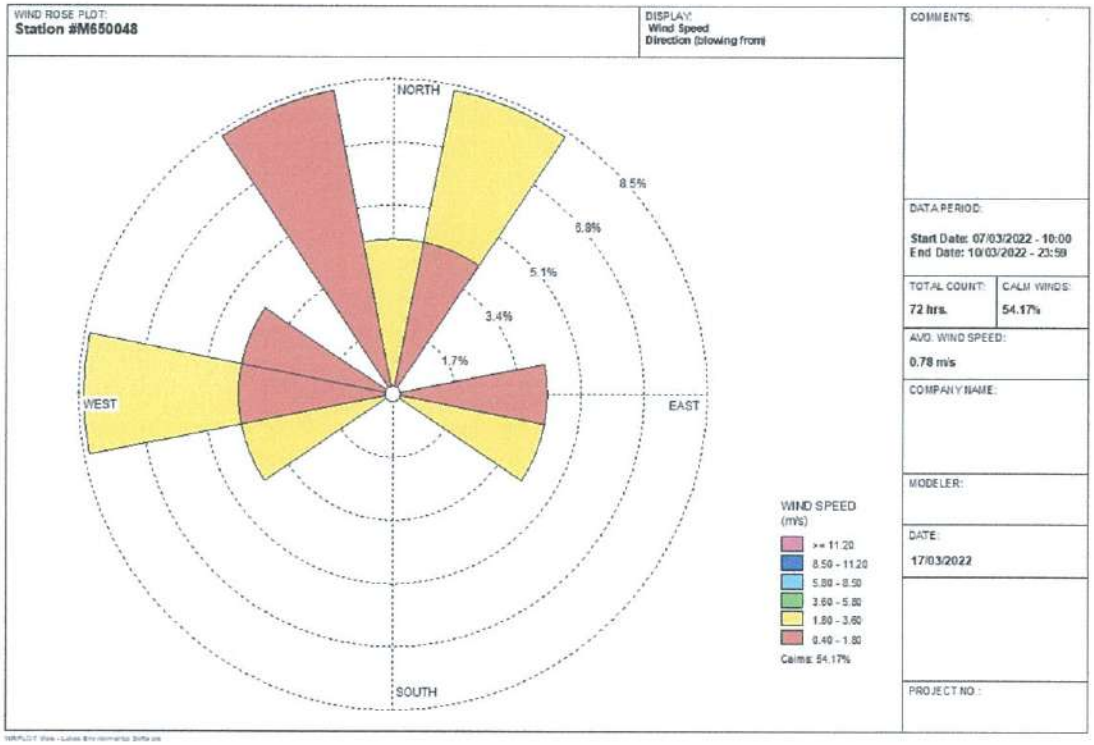

Reviewed signatory

Approved signatory

บริษัท ไมน์ เอ็นจิเนียริ่ง คอนซัลแตนท์ จำกัด
MINE ENGINEERING CONSULTANT CO.,LTD.

ANALYSIS REPORT

Data Provided by Customer

Customer Name : ห้างหุ้นส่วนจำกัด เลิศวัฒนาการโยธา โครงการเหมืองแร่หินอุตสาหกรรมชนิดหินปูน เพื่ออุตสาหกรรมก่อสร้าง ประทานบัตรที่ 33156/16396

Address : ตำบลถ้ำใหญ่ อำเภอทุ่งสง จังหวัดนครศรีธรรมราช

Report No. : M650048

Sampling By : Sampling Team of Mine Engineering Consultant Co.,Ltd.

Sampling Date : 7-10 March 2022

Station : สำนักงานโรงโม่หินของโครงการ (UTM 47P 578708 E, 900663 N.)

Sampling Method : Sound Level Meter

Data Provided by Laboratory

Sample Type : ระดับเสียง

Received Date : 11 March 2022

Report Date : 17 March 2022

Model of Equipment : Quest

Model of Traceability : CA-12B/U2040047

Reference of level (dB(A)): 110 dB/1,000 Hz

Calibrated Date : 10 March 2021

Measurement of Reading (dB(A)) : 108.40 dB/999.95 Hz

Certificate No : Cal 010-0321-0342

Time	Equivalent Sound Pressure Level (dB(A))					
	7-8 March 2022		8-9 March 2022		9-10 March 2022	
	Leq 24 hrs.	Lmax	Leq 24 hrs.	Lmax	Leq 24 hrs.	Lmax
10.00-11.00	62.2	86.8	60.5	82.4	51.4	71.1
11.00-12.00	58.8	86.3	60.8	88.5	57.6	84.3
12.00-13.00	58.1	78.9	58.7	79.9	59.5	83.7
13.00-14.00	59.3	75.0	59.3	82.1	56.2	83.8
14.00-15.00	59.8	82.0	58.2	85.7	58.1	86.2
15.00-16.00	59.1	82.7	57.7	76.4	59.5	92.4
16.00-17.00	58.8	77.4	57.9	86.4	56.0	82.4
17.00-18.00	56.5	84.0	57.1	80.8	53.4	74.4
18.00-19.00	53.9	71.5	56.5	76.9	55.5	70.1
19.00-20.00	51.5	73.9	53.7	74.9	53.0	77.1
20.00-21.00	51.0	65.9	52.3	79.6	53.6	74.0
21.00-22.00	50.9	60.6	54.8	68.1	56.5	75.2
22.00-23.00	53.6	68.1	55.5	61.7	56.3	66.9
23.00-00.00	52.4	60.1	53.7	61.3	53.5	65.5
00.00-01.00	50.5	62.6	52.3	66.9	51.0	59.5
01.00-02.00	49.8	56.0	52.0	58.0	52.2	78.3
02.00-03.00	50.5	58.0	53.4	61.4	52.4	78.0
03.00-04.00	52.9	80.4	54.0	59.8	54.0	79.3
04.00-05.00	55.7	78.2	56.4	75.5	56.3	78.7
05.00-06.00	57.0	71.3	59.6	87.5	58.0	85.7
06.00-07.00	60.5	91.2	59.1	86.8	58.7	78.5
07.00-08.00	58.6	87.1	57.0	87.0	58.2	81.5
08.00-09.00	59.8	82.8	57.4	82.8	62.0	83.7
09.00-10.00	59.9	84.1	54.6	75.0	58.7	90.4
Average 24 hrs.	57.4	-	57.1	-	56.8	-
Maximum	-	91.2	-	88.5	-	92.4
Standard[1)]	70.0	115.0	70.0	115.0	70.0	115.0

Note : [1)] ประกาศคณะกรรมการสิ่งแวดล้อมแห่งชาติ ฉบับที่ 15 (พ.ศ. 2540) เรื่อง กำหนดมาตรฐานระดับเสียงโดยทั่วไป

Reviewed signatory

Approved signatory

บริษัท ไมน์ เอ็นจิเนียริ่ง คอนซัลแตนท์ จำกัด
MINE ENGINEERING CONSULTANT CO.,LTD.

ANALYSIS REPORT

Data Provided by Customer

Customer Name : ห้างหุ้นส่วนจำกัด เลิศวัฒนาการโยธา โครงการเหมืองแร่หินอุตสาหกรรมชนิดหินปูน เพื่ออุตสาหกรรมก่อสร้าง ประทานบัตรที่ 33156/16396

Address : ตำบลถ้ำใหญ่ อำเภอทุ่งสง จังหวัดนครศรีธรรมราช

Report No. : M650048

Sampling By : Sampling Team of Mine Engineering Consultant Co.,Ltd.

Sampling Date : 7-10 March 2022

Station : บ้านราษฎรทางด้านทิศตะวันออก (UTM 47P 578948 E, 901871 N.)

Sampling Method : Sound Level Meter

Data Provided by Laboratory

Sample Type : ระดับเสียง

Received Date : 11 March 2022

Report Date : 17 March 2022

Model of Equipment : Quest

Model of Traceability : CA-12B/U2040047

Reference of level (dB(A)): 110 dB/1,000 Hz

Calibrated Date : 10 March 2021

Measurement of Reading (dB(A)) : 108.40 dB/999.95 Hz

Certificate No : Cal 010-0321-0342

Time	Equivalent Sound Pressure Level (dB(A))					
	7-8 March 2022		8-9 March 2022		9-10 March 2022	
	Leq 24 hrs.	Lmax	Leq 24 hrs.	Lmax	Leq 24 hrs.	Lmax
10.00-11.00	58.2	88.6	56.6	83.2	55.0	81.9
11.00-12.00	56.2	75.3	55.2	76.2	54.8	68.6
12.00-13.00	57.1	83.1	54.8	74.1	55.8	73.1
13.00-14.00	57.1	81.5	55.1	75.9	56.6	80.8
14.00-15.00	57.7	81.1	56.3	76.3	56.0	73.1
15.00-16.00	60.0	87.4	56.7	80.1	55.5	77.3
16.00-17.00	58.5	81.5	56.7	81.1	55.1	72.4
17.00-18.00	56.9	76.1	58.3	78.5	57.8	72.4
18.00-19.00	57.6	75.0	55.5	66.4	55.2	72.5
19.00-20.00	54.7	68.1	56.7	72.7	68.1	81.6
20.00-21.00	56.0	66.8	55.6	68.8	54.8	67.9
21.00-22.00	56.4	65.4	55.0	64.0	54.4	62.0
22.00-23.00	54.8	63.3	55.6	64.6	54.0	58.5
23.00-00.00	55.5	71.3	55.4	71.3	54.4	65.7
00.00-01.00	57.0	67.0	54.8	62.5	54.0	61.3
01.00-02.00	56.0	60.0	54.5	61.9	54.3	64.5
02.00-03.00	55.9	72.5	55.1	86.9	55.2	73.5
03.00-04.00	56.6	72.4	55.8	75.1	56.0	74.2
04.00-05.00	57.6	75.8	58.2	76.4	59.2	78.0
05.00-06.00	60.6	80.2	57.7	78.0	58.7	75.3
06.00-07.00	59.4	82.1	57.7	72.9	59.6	76.4
07.00-08.00	58.7	75.4	57.5	83.9	63.0	91.2
08.00-09.00	57.9	86.1	54.1	71.1	55.5	76.4
09.00-10.00	56.2	80.8	53.5	86.4	59.4	80.1
Average 24 hrs.	57.5	-	56.1	-	58.7	-
Maximum	-	88.6	-	86.9	-	91.2
Standard[1)]	70.0	115.0	70.0	115.0	70.0	115.0

Note : [1)] ประกาศคณะกรรมการสิ่งแวดล้อมแห่งชาติ ฉบับที่ 15 (พ.ศ. 2540) เรื่อง กำหนดมาตรฐานระดับเสียงโดยทั่วไป

Reviewed signatory

Approved signatory

บริษัท ไมน์ เอ็นจิเนียริ่ง คอนซัลแตนท์ จำกัด
MINE ENGINEERING CONSULTANT CO.,LTD.

ANALYSIS REPORT

Data Provided by Customer

Customer Name : ห้างหุ้นส่วนจำกัด เลิศวัฒนาการโยธา โครงการเหมืองแร่หินอุตสาหกรรมชนิดหินปูน เพื่ออุตสาหกรรมก่อสร้าง ประทานบัตรที่ 33156/16396

Address : ตำบลถ้ำใหญ่ อำเภอทุ่งสง จังหวัดนครศรีธรรมราช

Report No. : M650048

Sampling By : Sampling Team of Mine Engineering Consultant Co.,Ltd.

Sampling Date : 7-10 March 2022

Station : เทศบาลตำบลถ้ำใหญ่ (UTM 47P 578991 E, 902030 N.)

Sampling Method : Sound Level Meter

Data Provided by Laboratory

Sample Type : ระดับเสียง

Received Date : 11 March 2022

Report Date : 17 March 2022

Model of Equipment : Quest

Model of Traceability : CA-12B/U2040047

Reference of level (dB(A)): 110 dB/1,000 Hz

Calibrated Date : 10 March 2021

Measurement of Reading (dB(A)) : 108.40 dB/999.95 Hz

Certificate No : Cal 010-0321-0342

Time	Equivalent Sound Pressure Level (dB(A))					
	7-8 March 2022		8-9 March 2022		9-10 March 2022	
	Leq 24 hrs.	Lmax	Leq 24 hrs.	Lmax	Leq 24 hrs.	Lmax
12.00-13.00	69.6	96.3	69.4	87.8	68.8	88.1
13.00-14.00	71.0	104.2	69.4	91.6	68.3	86.5
14.00-15.00	69.7	87.1	68.9	86.4	68.8	87.6
15.00-16.00	69.6	88.3	69.4	92.5	69.6	93.2
16.00-17.00	70.1	92.2	69.4	92.4	69.3	87.8
17.00-18.00	69.0	86.6	69.2	85.1	69.4	93.7
18.00-19.00	69.0	89.6	69.9	89.0	69.1	91.1
19.00-20.00	67.9	86.4	68.8	90.7	68.0	88.3
20.00-21.00	67.6	86.7	67.5	86.4	66.7	79.5
21.00-22.00	66.7	91.3	67.5	90.3	67.9	97.7
22.00-23.00	66.1	83.2	66.2	84.8	67.0	89.0
23.00-00.00	65.5	83.9	65.4	83.3	65.0	81.9
00.00-01.00	64.5	84.0	65.6	87.2	64.2	81.8
01.00-02.00	64.9	85.8	64.7	85.3	64.2	80.1
02.00-03.00	64.3	81.4	63.9	79.9	64.4	81.5
03.00-04.00	65.1	86.5	65.2	83.3	65.4	89.8
04.00-05.00	66.0	83.8	65.0	83.2	64.8	87.1
05.00-06.00	66.8	85.5	66.5	88.8	66.1	83.9
06.00-07.00	68.7	84.7	67.9	85.4	68.4	89.7
07.00-08.00	69.8	90.9	70.0	88.0	69.6	90.7
08.00-09.00	69.5	83.6	70.2	92.4	69.3	89.9
09.00-10.00	69.4	83.2	68.7	84.8	68.8	86.2
10.00-11.00	69.8	89.6	68.8	89.8	68.7	88.0
11.00-12.00	69.0	88.6	68.4	87.4	69.1	88.0
Average 24 hrs.	68.3	-	68.1	-	67.9	-
Maximum	-	104.2	-	92.5	-	97.7
Standard[1)]	70.0	115.0	70.0	115.0	70.0	115.0

Note : [1)] ประกาศคณะกรรมการสิ่งแวดล้อมแห่งชาติ ฉบับที่ 15 (พ.ศ. 2540) เรื่อง กำหนดมาตรฐานระดับเสียงโดยทั่วไป

Reviewed signatory

Approved signatory

บริษัท ไมน์ เอ็นจิเนียริ่ง คอนซัลแตนท์ จำกัด
MINE ENGINEERING CONSULTANT CO.,LTD.

ANALYSIS REPORT

Data Provided by Customer

Customer Name : ห้างหุ้นส่วนจำกัด เลิศวัฒนาการโยธา โครงการเหมืองแร่หินอุตสาหกรรมชนิดหินปูน เพื่ออุตสาหกรรมก่อสร้าง ประทานบัตรที่ 33156/16396

Address : ตำบลถ้ำใหญ่ อำเภอทุ่งสง จังหวัดนครศรีธรรมราช

Report No. : M650048

Sampling By : Sampling Team of Mine Engineering Consultant Co.,Ltd.

Sampling Date : 7-10 March 2022

Station : โรงเรียนทุ่งสง (UTM 47P 579125 E, 902365 N.)

Sampling Method : Sound Level Meter

Data Provided by Laboratory

Sample Type : ระดับเสียง

Received Date : 11 March 2022

Report Date : 17 March 2022

Model of Equipment : Quest

Model of Traceability : CA-12B/U2040047

Reference of level (dB(A)): 110 dB/1,000 Hz

Calibrated Date : 10 March 2021

Measurement of Reading (dB(A)) : 108.40 dB/999.95 Hz

Certificate No : Cal 010-0321-0342

Time	Equivalent Sound Pressure Level (dB(A))					
	7-8 March 2022		8-9 March 2022		9-10 March 2022	
	Leq 24 hrs.	Lmax	Leq 24 hrs.	Lmax	Leq 24 hrs.	Lmax
10.00-11.00	59.1	96.7	59.8	98.2	55.8	74.0
11.00-12.00	56.5	75.3	57.1	76.5	55.3	75.0
12.00-13.00	55.8	73.0	56.3	71.0	55.5	75.5
13.00-14.00	55.8	74.9	56.0	74.2	56.0	71.7
14.00-15.00	56.4	73.3	56.7	74.8	57.3	79.3
15.00-16.00	57.3	80.1	57.2	80.9	59.7	86.6
16.00-17.00	58.8	81.8	57.8	76.9	57.9	76.8
17.00-18.00	57.4	74.3	56.8	71.7	57.6	72.4
18.00-19.00	57.6	73.5	57.5	74.6	57.2	79.2
19.00-20.00	57.1	74.9	56.9	70.5	55.8	71.9
20.00-21.00	55.1	73.3	56.2	76.3	55.5	71.4
21.00-22.00	54.3	71.4	55.1	71.7	56.4	69.3
22.00-23.00	54.2	72.0	54.9	71.7	57.2	69.8
23.00-00.00	54.8	71.0	55.6	70.2	57.8	66.7
00.00-01.00	53.6	71.3	55.4	70.6	57.6	72.6
01.00-02.00	54.1	66.9	56.0	66.8	57.0	70.2
02.00-03.00	54.7	72.2	56.2	72.4	58.5	78.1
03.00-04.00	56.1	69.2	56.6	69.7	58.2	75.0
04.00-05.00	57.6	75.5	58.1	76.8	57.0	74.5
05.00-06.00	57.2	77.1	57.7	76.1	56.6	77.1
06.00-07.00	56.7	78.2	56.9	76.4	57.5	90.9
07.00-08.00	56.4	77.5	56.5	77.3	56.5	75.3
08.00-09.00	57.6	76.4	56.9	78.3	55.8	73.0
09.00-10.00	56.7	74.3	55.1	83.5	55.8	74.9
Average 24 hrs.	56.5	-	56.8	-	57.0	-
Maximum	-	96.7	-	98.2	-	90.9
Standard[1)]	70.0	115.0	70.0	115.0	70.0	115.0

Note : [1)] ประกาศคณะกรรมการสิ่งแวดล้อมแห่งชาติ ฉบับที่ 15 (พ.ศ. 2540) เรื่อง กำหนดมาตรฐานระดับเสียงโดยทั่วไป

Reviewed signatory

Approved signatory

บริษัท ไมน์ เอ็นจิเนียริ่ง คอนซัลแตนท์ จำกัด
MINE ENGINEERING CONSULTANT CO.,LTD.

ANALYSIS REPORT

Data Provided by Customer

Customer Name : ห้างหุ้นส่วนจำกัด เลิศวัฒนาการโยธา โครงการเหมืองแร่หินอุตสาหกรรมชนิดหินปูน เพื่ออุตสาหกรรมก่อสร้าง ประทานบัตรที่ 33156/16396

Address : ตำบลถ้ำใหญ่ อำเภอทุ่งสง จังหวัดนครศรีธรรมราช Report No. : M650048

Sampling By : Sampling Team of Mine Engineering Consultant Co.,Ltd. Sampling Date : 14 March 2022

Station : บ้านราษฎรทางด้านทิศตะวันออก (UTM 47P 578948 E, 901871 N.)

Sampling Method : Ground Vibration Recorder

Data Provided by Laboratory

Sample Type : ความสั่นสะเทือน Received Date : 15 March 2022

Report Date : 17 March 2022

Parameter	TRANSVERSE	VERTICAL	LONGITUDINAL
Result			
Frequency ; Hz	N/A	N/A	N/A
Peak Particle Velocity ; mm/sec	<0.130	<0.130	<0.130
Peak Displacement ; mm	0.000	0.000	0.000
Standard[1)]			
Peak Particle Velocity ; mm/sec	-	-	-
Peak Displacement ; mm	-	-	-
Measured Instrument	**Brand**	**Model**	
	Instantel	**Minimate Blaster**	

Note : [1)] ประกาศกระทรวงทรัพยากรธรรมชาติและสิ่งแวดล้อม เรื่อง กำหนดมาตรฐานควบคุมระดับเสียงและความสั่นสะเทือนจากการทำเหมืองหิน ตีพิมพ์ในราชกิจจานุเบกษา เล่ม 122 ตอนที่ 125 ง ลงวันที่ 29 ธันวาคม 2548

N/A หมายถึง Frequency < 1 Hz, Velocity <0.130 mm/sec และ Displacement < 0 mm

เวลาระเบิดเหมือง 16.30 น.

Reviewed signatory Approved signatory

บริษัท ไมน์ เอ็นจิเนียริ่ง คอนซัลแตนท์ จำกัด
MINE ENGINEERING CONSULTANT CO.,LTD.

ANALYSIS REPORT

Data Provided by Customer

Customer Name : ห้างหุ้นส่วนจำกัด เลิศวัฒนาการโยธา โครงการเหมืองแร่หินอุตสาหกรรมชนิดหินปูน เพื่ออุตสาหกรรมก่อสร้าง ประทานบัตรที่ 33156/16396

Address : ตำบลถ้ำใหญ่ อำเภอทุ่งสง จังหวัดนครศรีธรรมราช Report No. : M650048

Sampling By : Sampling Team of Mine Engineering Consultant Co.,Ltd. Sampling Date : 14 March 2022

Station : ขอบแปลงประทานบัตรทางด้านทิศตะวันออก (UTM 47P 578648 E, 901966 N.)

Sampling Method : Ground Vibration Recorder

Data Provided by Laboratory

Sample Type : ความสั่นสะเทือน Received Date : 15 March 2022

Report Date : 17 March 2022

Parameter	TRANSVERSE	VERTICAL	LONGITUDINAL
Result			
Frequency ; Hz	N/A	N/A	N/A
Peak Particle Velocity ; mm/sec	<0.130	<0.130	<0.130
Peak Displacement ; mm	0.000	0.000	0.000
Standard[1)]			
Peak Particle Velocity ; mm/sec	-	-	-
Peak Displacement ; mm	-	-	-
Measured Instrument	**Brand**	**Model**	
	Instantel	**Minimate Blaster**	

Note : [1)] ประกาศกระทรวงทรัพยากรธรรมชาติและสิ่งแวดล้อม เรื่อง กำหนดมาตรฐานควบคุมระดับเสียงและความสั่นสะเทือนจากการทำเหมืองหิน ตีพิมพ์ในราชกิจจานุเบกษา เล่ม 122 ตอนที่ 125 ง ลงวันที่ 29 ธันวาคม 2548

N/A หมายถึง Frequency < 1 Hz, Velocity <0.130 mm/sec และ Displacement < 0 mm

เวลาระเบิดเหมือง 16.30 น.

Reviewed signatory Approved signatory

บริษัท ไมน์ เอ็นจิเนียริ่ง คอนซัลแตนท์ จำกัด
MINE ENGINEERING CONSULTANT CO.,LTD.

NSC-TISI-TIS 17025
Testing 0623

ANALYSIS REPORT

Data Provided by Customer

Customer Name : ห้างหุ้นส่วนจำกัด เลิศวัฒนาการโยธา โครงการเหมืองแร่หินอุตสาหกรรมชนิดหินปูน เพื่ออุตสาหกรรมก่อสร้าง ประทานบัตรที่ 33156/16396

Address : ตำบลถ้ำใหญ่ อำเภอทุ่งสง จังหวัดนครศรีธรรมราช
Report No. : M650048

Sampling By : Sampling Team of Mine Engineering Consultant Co.,Ltd.
Sampling Date : 10 March 2022

Station : น้ำผิวดินบริเวณบ่อเหมืองของโครงการ (UTM 47P 578404 E, 901647 N.)
Sampling Method : Grab Sampling

Data Provided by Laboratory

Sample Type : น้ำ
Received Date : 11 March 2022

Sample Appearance : -
Analytical Date : -

Report Date : 17 March 2022

Parameter	Unit	Analytical Method [1]	Result	Standard [2]
pH @ 25 ^{o}C	-	Electrometric Method (4500-H^+ B)	***	5.0-9.0
Total Suspended Solids	mg/L	Dried at 103-105 ^{o}C (2540 D)	***	-
Total Dissolved Solids	mg/L	Dried at 180 ^{o}C (2540 C)	***	-
Total Hardness	mg/L as $CaCO_3$	EDTA Titrimetric Method (2340 C)	***	-
Turbidity*	NTU	Nephelometric Method (2130 B)	***	-
Sulfate*	mg/L	Turbidimetric Method (4500- SO_4^{2-} E)	***	-
Total Iron	mg/L	Digestion, Inductively Coupled Plasma Method (3030 F, 3120 B)	***	-

Note : [1] Standard Methods for the Examination of Water and Wastewater. 23rd ed. APHA, AWWA, WEF, 2017.

[2] ประกาศคณะกรรมการสิ่งแวดล้อมแห่งชาติ ฉบับที่ 8 (พ.ศ. 2537) ออกตามความในพระราชบัญญัติส่งเสริมและรักษาคุณภาพสิ่งแวดล้อมแห่งชาติ พ.ศ.2535 เรื่อง กำหนดมาตรฐานคุณภาพน้ำในแหล่งน้ำผิวดิน ตีพิมพ์ในราชกิจจานุเบกษา เล่ม 111 ตอนที่ 16 ง ลงวันที่ 24 กุมภาพันธ์ 2537 (ประเภทที่ 3)

* รายการทดสอบนี้อยู่นอกขอบข่ายการรับรอง ISO/IEC 17025 ของห้องปฏิบัติการทดสอบ

*** ไม่สามารถเก็บตัวอย่างได้ เนื่องจากสภาพภูมิประเทศบริเวณบ่อเหมืองมีความลาดชัน ซึ่งอาจเกิดอันตรายต่อเจ้าหน้าที่ในการเก็บตัวอย่าง

Reviewed signatory

Approved signatory

บริษัท ไมน์ เอ็นจิเนียริ่ง คอนซัลแตนท์ จำกัด
MINE ENGINEERING CONSULTANT CO.,LTD.

NSC-TISI-TIS 17025
Testing 0623

ANALYSIS REPORT

Data Provided by Customer

Customer Name : ห้างหุ้นส่วนจำกัด เลิศวัฒนาการโยธา โครงการเหมืองแร่หินอุตสาหกรรมชนิดหินปูน เพื่ออุตสาหกรรมก่อสร้าง ประทานบัตรที่ 33156/16396

Address : ตำบลถ้ำใหญ่ อำเภอทุ่งสง จังหวัดนครศรีธรรมราช

Report No. : M650048

Sampling By : Sampling Team of Mine Engineering Consultant Co.,Ltd.

Sampling Date : 10 March 2022

Station : น้ำผิวดินบริเวณคลองทางด้านทิศตะวันออก (UTM 47P 579041 E, 901589 N.)

Sampling Method : Grab Sampling

Data Provided by Laboratory

Sample Type : น้ำ

Sample Appearance : เหลืองใส มีตะกอนสีน้ำตาล ไม่มีกลิ่น

Received Date : 11 March 2022

Analytical Date : 11-17 March 2022

Report Date : 17 March 2022

Parameter	Unit	Analytical Method [1]	Result	Standard [2]
pH @ 25 ^{o}C	-	Electrometric Method (4500-H^+ B)	6.96	5.0-9.0
Total Suspended Solids	mg/L	Dried at 103-105 ^{o}C (2540 D)	13.0	-
Total Dissolved Solids	mg/L	Dried at 180 ^{o}C (2540 C)	151	-
Total Hardness	mg/L as $CaCO_3$	EDTA Titrimetric Method (2340 C)	108	-
Turbidity*	NTU	Nephelometric Method (2130 B)	2.5	-
Sulfate*	mg/L	Turbidimetric Method (4500- SO_4^{2-} E)	22.7	-
Total Iron	mg/L	Digestion, Inductively Coupled Plasma Method (3030 F, 3120 B)	0.06	-

Note : [1] Standard Methods for the Examination of Water and Wastewater. 23rd ed. APHA, AWWA, WEF, 2017.

[2] ประกาศคณะกรรมการสิ่งแวดล้อมแห่งชาติ ฉบับที่ 8 (พ.ศ. 2537) ออกตามความในพระราชบัญญัติส่งเสริมและรักษาคุณภาพสิ่งแวดล้อมแห่งชาติ พ.ศ.2535 เรื่อง กำหนดมาตรฐานคุณภาพน้ำในแหล่งน้ำผิวดิน ตีพิมพ์ในราชกิจจานุเบกษา เล่ม 111 ตอนที่ 16 ง ลงวันที่ 24 กุมภาพันธ์ 2537 (ประเภทที่ 3)

* รายการทดสอบนี้อยู่นอกขอบข่ายการรับรอง ISO/IEC 17025 ของห้องปฏิบัติการทดสอบ

Reviewed signatory

Approved signatory

บริษัท ไมน์ เอ็นจิเนียริ่ง คอนซัลแตนท์ จำกัด
MINE ENGINEERING CONSULTANT CO.,LTD.

NSC-TISI-TIS 17025
Testing 0623

ANALYSIS REPORT

Data Provided by Customer

Customer Name : ห้างหุ้นส่วนจำกัด เลิศวัฒนาการโยธา โครงการเหมืองแร่หินอุตสาหกรรมชนิดหินปูน เพื่ออุตสาหกรรมก่อสร้าง ประทานบัตรที่ 33156/16396

Address : ตำบลถ้ำใหญ่ อำเภอทุ่งสง จังหวัดนครศรีธรรมราช

Report No. : M650048

Sampling By : Sampling Team of Mine Engineering Consultant Co.,Ltd.

Sampling Date : 10 March 2022

Station : บ่อบาดาลบ้านถ้ำใหญ่ (UTM 47P 579350 E, 901754 N.)

Sampling Method : Grab Sampling

Data Provided by Laboratory

Sample Type : น้ำ

Sample Appearance : เหลืองใส มีตะกอนสีเหลือง ไม่มีกลิ่น

Received Date : 11 March 2022

Analytical Date : 11-17 March 2022

Report Date : 17 March 2022

Parameter	Unit	Analytical Method [1]	Result	Standard [2]	
				Appropriate Criteria	Maximum Criteria
pH @ 25 °C	-	Electrometric Method (4500-H^+ B)	6.81	7.0-8.5	6.5-9.2
Total Suspended Solids	mg/L	Dried at 103-105 °C (2540 D)	<5.0	-	-
Total Dissolved Solids	mg/L	Dried at 180 °C (2540 C)	168	Not more than 600	1,200
Total Hardness	mg/L as $CaCO_3$	EDTA Titrimetric Method (2340 C)	139	Not more than 300	500
Turbidity*	NTU	Nephelometric Method (2130 B)	2.0	5	20
Sulfate*	mg/L	Turbidimetric Method (4500- SO_4^{2-} E)	8.0	Not more than 200	250
Total Iron	mg/L	Digestion, Inductively Coupled Plasma Method (3030 F, 3120 B)	0.17	Not more than 0.5	1.0

Note : [1] Standard Methods for the Examination of Water and Wastewater. 23rd ed. APHA, AWWA, WEF, 2017.

[2] ประกาศกระทรวงทรัพยากรธรรมชาติและสิ่งแวดล้อม เรื่อง กำหนดหลักเกณฑ์และมาตรการในทางวิชาการสำหรับการป้องกันด้านสาธารณสุขและการป้องกันในเรื่องสิ่งแวดล้อมเป็นพิษ พ.ศ. 2551 ตีพิมพ์ในราชกิจจานุเบกษา เล่ม 125 ตอนพิเศษ 85 ง ลงวันที่ 21 พฤษภาคม 2552

* รายการทดสอบนี้อยู่นอกขอบข่ายการรับรอง ISO/IEC 17025 ของห้องปฏิบัติการทดสอบ

Reviewed signatory

Approved signatory

เอกสารแนบ 14

เอกสารสอบเทียบเครื่องมือ

TISCH Environmental

RECALIBRATION DUE DATE:
February 11, 2023

Certificate of Calibration

Calibration Certification Information				
Cal. Date:	February 11, 2022	**Rootsmeter S/N:** 438320	**Ta:** 294	°K
Operator:	Jim Tisch		**Pa:** 742.7	mm Hg
Calibration Model #:	TE-5025A	**Calibrator S/N:** **2262**		

Run	Vol. Init (m3)	Vol. Final (m3)	ΔVol. (m3)	ΔTime (min)	ΔP (mm Hg)	ΔH (in H2O)
1	1	2	1	1.4120	3.2	2.00
2	3	4	1	1.0030	6.4	4.00
3	5	6	1	0.8970	8.0	5.00
4	7	8	1	0.8540	8.9	5.50
5	9	10	1	0.7070	12.8	8.00

Data Tabulation

Vstd (m3)	Qstd (x-axis)	$\sqrt{\Delta H\left(\frac{Pa}{Pstd}\right)\left(\frac{Tstd}{Ta}\right)}$ (y-axis)	Va	Qa (x-axis)	$\sqrt{\Delta H\left(Ta/Pa\right)}$ (y-axis)
0.9863	0.6985	1.4075	0.9957	0.7052	0.8898
0.9820	0.9791	1.9905	0.9914	0.9884	1.2583
0.9799	1.0924	2.2255	0.9892	1.1028	1.4069
0.9787	1.1460	2.3341	0.9880	1.1569	1.4755
0.9735	1.3769	2.8150	0.9828	1.3901	1.7796
QSTD	**m=**	**2.07390**	**QA**	**m=**	**1.29864**
	b=	**-0.04082**		**b=**	**-0.02581**
	r=	**1.00000**		**r=**	**1.00000**

Calculations			
Vstd=	ΔVol((Pa-ΔP)/Pstd)(Tstd/Ta)	**Va=**	ΔVol((Pa-ΔP)/Pa)
Qstd=	Vstd/ΔTime	**Qa=**	Va/ΔTime

For subsequent flow rate calculations:

Qstd= $1/m\left(\left(\sqrt{\Delta H\left(\frac{Pa}{Pstd}\right)\left(\frac{Tstd}{Ta}\right)}\right)-b\right)$

Qa= $1/m\left(\left(\sqrt{\Delta H\left(Ta/Pa\right)}\right)-b\right)$

Standard Conditions	
Tstd:	298.15 °K
Pstd:	760 mm Hg
Key	
ΔH: calibrator manometer reading (in H2O)	
ΔP: rootsmeter manometer reading (mm Hg)	
Ta: actual absolute temperature (°K)	
Pa: actual barometric pressure (mm Hg)	
b: intercept	
m: slope	

RECALIBRATION

US EPA recommends annual recalibration per 1998 40 Code of Federal Regulations Part 50 to 51, Appendix B to Part 50, Reference Method for the Determination of Suspended Particulate Matter in the Atmosphere, 9.2.17, page 30

ch Environmental, Inc.
5 South Miami Avenue
lage of Cleves, OH 45002

www.tisch-env.com
TOLL FREE: (877)263-7610
FAX: (513)467-9009

METROLOGY SYSTEM (THAILAND) CO.,LTD.

Certificate of Calibration

Certificate Number : SPR22010174-1 Page : 1 of 3

Customer :

Equipment Name : Sound Level Meter

Manufacturer : ACO

Model : 6226

Serial Number : 140209

ID. Number : SLM-NO-9

Environmental Conditions

Ambient Temperature	:	23 °C ± 3 °C	Received Date	:	13 Jan 2022
Relative Humidity	:	50 % ± 15 %	Calibration Date	:	13 Jan 2022
Location of Calibration	:	In-Lab	Recommend Due Date	:	13 Jan 2023
Calibration Procedure	:	SP-CPE-04-01	Date of Issue	:	14 Jan 2022

Method of Calibration

This certifies that the above instrument was calibrated in compliance with the calibration system requirement of ISO/IEC 17025:2017 in accordance with reference procedure. Standards used to perform this calibration are certified by to NIST or equivalent, National metrology institute, Natural physical constants, consensus standards. The result reported herein apply only to the calibration of the item described above as received.Our decision rule is to contact the customer if the item pass and fail calibration when the results include the uncertainties and the customer must determine if the results meets their needs.

All calibrations are performed within manufacture's specifications.The calibration certificate shall not be reproduced except in full,without written approval of SP Metrology System (Thailand).

Calibrated by :

Calibration Officer

Approved by :

Authorized Signatory

69/29 Moo 1 Klongsi Klongluang Pathumthani 12120 (Thailand) Tel: (662) 193-2220 5 คู่สาย www.สอบเทียบเครื่องมือวัด.com

Calibration Report

Certificate Number : SPR22010174-1

Reference Standards

Equipment Name	Model	Serial No.	Certificate No.	Due. Date
Sound Level Calibrator	SC-942	B014059	EEL.BP.19/1063	15 Oct 2022

Traceability

This certification is traceable to the International System of Unit maintained at :

TISTR - Thailand Institute of Scientific and Technological Research

69/29 Moo 1 Klongsi Klongluang Pathumthani 12120 (Thailand) Tel: (662) 193-2220 5 คู่สาย www.สอบเทียบเครื่องมือวัด.com

METROLOGY SYSTEM (THAILAND) CO.,LTD.

Result of Calibration

Certificate No. : SPR22010174-1

Range : 94 to 114 dB

Function : @1kHz

Select A

Unit : dB

Standard Setting	UUC Reading		Error		Uncertainty (±)
	Fast	Slow	Fast	Slow	
94	94.0	94.0	0.0	0.0	0.15
114	113.7	113.7	-0.3	-0.3	0.15

Select C

Unit : dB

Standard Setting	UUC Reading		Error		Uncertainty (±)
	Fast	Slow	Fast	Slow	
94	94.0	94.0	0.0	0.0	0.15
114	113.7	113.7	-0.3	-0.3	0.15

Select F

Unit : dB

Standard Setting	UUC Reading		Error		Uncertainty (±)
	Fast	Slow	Fast	Slow	
94	94.1	94.1	0.1	0.1	0.15
114	113.8	113.8	-0.2	-0.2	0.15

Note:

The result of calibration was found accurate as show on date and place of calibration only. This Certificate is not certified for any commercial transaction.

Measurement Uncertainty

The reported uncertainty of measurement is the expanded uncertainty obtained by multiplying the standard uncertainty with the coverage factor k = 2.00, providing a level of confidence approximately 95%.

- End of Certificate -

69/29 Moo 1 Klongsi Klongluang Pathumthani 12120 (Thailand) Tel: (662)-193-2220-5 ต่อสาย www.สอบเทียบเครื่องมือวัด.com

METROLOGY SYSTEM (THAILAND) CO.,LTD.

Certificate of Calibration

Certificate Number : SPR22010174-3 Page : 1 of 4

Customer :

Equipment Name : Vibration Monitors

Manufacturer : Instantel

Model : N/A

Serial Number : UM14539

ID. Number : VM-NO-8

Environmental Conditions

Ambient Temperature	: 23 °C ± 3 °C	Received Date	: 13 Jan 2022
Relative Humidity	: 50 % ± 15 %	Calibration Date	: 17 Jan 2022
Location of Calibration	: In-Lab	Recommend Due Date	: 17 Jan 2023
Calibration Procedure	: In-House Method	Date of Issue	: 18 Jan 2022

Method of Calibration

This certifies that the above instrument was calibrated in compliance with the calibration system requirement of ISO/IEC 17025:2017 in accordance with reference procedure. Standards used to perform this calibration are certified by to NIST or equivalent, National metrology institute, Natural physical constants, consensus standards. The result reported herein apply only to the calibration of the item described above as received.Our decision rule is to contact the customer if the item pass and fail calibration when the results include the uncertainties and the customer must determine if the results meets their needs.

All calibrations are performed within manufacture's specifications.The calibration certificate shall not be reproduced except in full,without written approval of SP Metrology System (Thailand).

Calibrated by :

Calibration Officer

Approved by :

Authorized Signatory

69/29 Moo 1 Klongsi Klongluang Pathumthani 12120 (Thailand) Tel: (662) 193-2220 5 คู่สาย www.สอบเทียบเครื่องมือวัด.com

Calibration Report

Certificate Number : SPR22010174-3

Reference Standards

Equipment Name	Model	Serial No.	Certificate No.	Due. Date
ICP Accelerometer	353B04	LW231796	45941	13 Nov 2022

Traceability

This certification is traceable to the International System of Unit maintained at :

PTB - Physikalisch Technische Bundesanstalt, Germany

69/29 Moo 1 Klongsi Klongluang Pathumthani 12120 (Thailand) Tel: (662) 193-2220 5 คู่สาย www.สอบเทียบเครื่องมือวัด.com

METROLOGY SYSTEM (THAILAND) CO.,LTD.

Result of Calibration

Certificate No. : SPR22010174-3

Results of Calibration : (*) Without ( ) After Adjustment

Geophone P/N 721A3301 Functional Performance Test

Function	STD Reading	UUC. Reading	Error	Uncertainty (±)
Velocity (mm/s)	5.004	4.991	-0.013	0.059

Frequency Response Performance Test @ 5mm/s Unit : m/s^2

Frequency (Hz)	STD Reading	UUC. Reading	Error	Uncertainty (±)
10.0	5.010	4.988	-0.022	0.058
20.0	5.008	4.986	-0.022	0.058
50.0	5.007	4.990	-0.017	0.058
80.0	5.005	4.987	-0.018	0.058
100.0	5.005	4.989	-0.016	0.058
160.0	5.003	4.992	-0.011	0.058
200.0	5.005	4.990	-0.015	0.058
500.0	5.007	4.991	-0.016	0.058

69/29 Moo 1 Klongsi Klongluang Pathumthani 12120 (Thailand) Tel: (662) 193-2220 5 คู่สาย www.สอบเทียบเครื่องมือวัด.com

Result of Calibration

Certificate No. : SPR22010174-3 Page : 4 of 4

Results of Calibration : (*) Without ( ) After Adjustment

Linearity Performance Test Unit : m/s^2

Frequency (Hz)	STD Reading	UUC. Reading	Error	Uncertainty (+)
160.0	0.501	0.495	-0.006	0.0060
160.0	1.000	0.992	-0.008	0.012
160.0	1.502	1.490	-0.012	0.017
160.0	2.000	1.985	-0.015	0.023
160.0	3.001	2.981	-0.020	0.035
160.0	5.002	4.976	-0.026	0.058
160.0	9.997	9.970	-0.027	0.12

Note:

The result of calibration was found accurate as show on date and place of calibration only.
This Certificate is not certified for any commercial transaction.

Measurement Uncertainty

The reported uncertainty of measurement is the expanded uncertainty obtained by multiplying the standard uncertainty with the coverage factor k = 2, providing a level of confidence approximately 95%

- End of Certificate -

69/29 Moo 1 Klongsi Klongluang Pathumthani 12120 (Thailand) Tel: (662) 193-2220 5 คู่สาย www.สอบเทียบเครื่องมือวัด.com

METROLOGY SYSTEM (THAILAND`) CO.,LTD.

Certificate of Calibration

Certificate Number : SPR22010174-4 Page : 1 of 4

Customer : [redacted]

Equipment Name : Vibration Monitors

Manufacturer : Instantel

Model : N/A

Serial Number : BG17837

ID. Number : VM-NO-1

Environmental Conditions

Ambient Temperature	: 23 °C ± 3 °C	Received Date	: 13 Jan 2022
Relative Humidity	: 50 % ± 15 %	Calibration Date	: 17 Jan 2022
Location of Calibration	: In-Lab	Recommend Due Date	: 17 Jan 2023
Calibration Procedure	: In-House Method	Date of Issue	: 18 Jan 2022

Method of Calibration

This certifies that the above instrument was calibrated in compliance with the calibration system requirement of ISO/IEC 17025:2017 in accordance with reference procedure. Standards used to perform this calibration are certified by to NIST or equivalent, National metrology institute, Natural physical constants, consensus standards. The result reported herein apply only to the calibration of the item described above as received.Our decision rule is to contact the customer if the item pass and fail calibration when the results include the uncertainties and the customer must determine if the results meets their needs.

All calibrations are performed within manufacture's specifications.The calibration certificate shall not be reproduced except in full,without written approval of SP Metrology System (Thailand).

Calibrated by : [redacted]

Calibration Officer

Approved by : [redacted]

Authorized Signatory

69/29 Moo 1 Klongsi Klongluang Pathumthani 12120 (Thailand) Tel: (662) 193-2220 5 คู่สาย www.สอบเทียบเครื่องมือวัด.com

Calibration Report

Certificate Number : SPR22010174-4

Reference Standards

Equipment Name	Model	Serial No.	Certificate No.	Due. Date
ICP Accelerometer	353B04	LW231796	45941	13 Nov 2022

Traceability

This certification is traceable to the International System of Unit maintained at :

PTB - Physikalisch Technische Bundesanstalt, Germany

69/29 Moo 1 Klongsi Klongluang Pathumthani 12120 (Thailand) Tel: (662) 193-2220 5 คู่สาย www.สอบเทียบเครื่องมือวัด.com

Result of Calibration

Certificate No. : SPR22010174-4 Page : 3 of 4

Results of Calibration : (*) Without ( ) After Adjustment

Geophone P/N 721A3301 Functional Performance Test

Function	STD Reading	UUC. Reading	Error	Uncertainty (±)
Velocity (mm/s)	5.001	5.040	0.039	0.059

Frequency Response Performance Test @ 5mm/s Unit : m/s^2

Frequency (Hz)	STD Reading	UUC. Reading	Error	Uncertainty (±)
10.0	5.016	5.090	0.074	0.058
20.0	5.011	5.070	0.059	0.058
50.0	5.012	5.050	0.038	0.058
80.0	5.008	5.060	0.052	0.058
100.0	5.004	5.040	0.036	0.058
160.0	5.005	5.040	0.035	0.058
200.0	5.009	5.070	0.061	0.058
500.0	5.010	5.080	0.070	0.058

69/29 Moo 1 Klongsi Klongluang Pathumthani 12120 (Thailand) Tel: (662) 193-2220 5 คู่สาย www.สอบเทียบเครื่องมือวัด.com

Result of Calibration

Certificate No. : SPR22010174-4 Page : 4 of 4

Results of Calibration : (*) Without ( ) After Adjustment

Linearity Performance Test Unit : m/s^2

Frequency (Hz)	STD Reading	UUC. Reading	Error	Uncertainty (±)
160.0	0.500	0.520	0.020	0.0060
160.0	1.001	1.030	0.029	0.012
160.0	1.502	1.540	0.038	0.017
160.0	2.002	2.050	0.048	0.023
160.0	3.001	3.040	0.039	0.035
160.0	5.002	5.050	0.048	0.058
160.0	9.998	10.070	0.072	0.12

Note:

The result of calibration was found accurate as show on date and place of calibration only.

This Certificate is not certified for any commercial transaction.

Measurement Uncertainty

The reported uncertainty of measurement is the expanded uncertainty obtained by multiplying the standard uncertainty with the coverage factor k = 2, providing a level of confidence approximately 95%

- End of Certificate -

69/29 Moo 1 Klongsi Klongluang Pathumthani 12120 (Thailand) Tel: (662) 193-2220 5 คู่สาย www.สอบเทียบเครื่องมือวัด.com

PerkinElmer
For the Better

Avio200
Preventive Maintenance Report

Company Name: Mine Engineering Consultance Co., LTd.

Instrument Location: 2/115 Rangsit - Nakhon Nayok Rd,

Thanyaburi District, Pathum Thani 12130

Instrument Serial No.: 079S18071903

Date: 3- Nov-2021

ICP-OES/Avio200 Preventive Maintenance (PM)

Company Name:	Mine Engineering Consultance Co., LTd.		
Address (Instrument Location):	2/115 Rangsit - Nakhon Nayok Rd, Thanyaburi District, Pathum Thani 1213(		
Serial Number:	079S18071903	**PM Number:**	2 of 2
Customer Name (if applicable):	K. Paranee	**Telephone Number:**	089-150-9464
Service Engineer Name:	K. Chayanan Kanan	**Service Order Number:**	WO-01440542
Date PM Performed: (DD-MMM-YYYY)	03-Nov-2021	**Next PM Due Date:** (DD-MMM-YYYY)	03-May-2022
Standard Labor Hours to Complete PM :		**4 hours**	

Part Number	Release	Publication Date	
09370140 Rev.5	B	January 2018	PerkinElmer®

Scope

The purpose of this PM is to ensure the continued functionality of the PerkinElemer/Avio200 by inspecting and replacing any worn or damaged parts. This service should only be performed by a trained representative of PerkinElmer.

The customer should save their method before the PM begins.

General Instructions:

The customer must provide the engineer operational data to demonstrate recent instrument performance prior to starting the PM. Always check with the customer before making any changes that may affect the customer's analysis or calibration, including a current back-up of system software and/or data files. The completed document should be signed by an authorized PerkinElmer and customer representative and left with the customer. Update the PM sticker and instrument logbook as required.

Copyright Information

This document contains proprietary information that is protected by copyright.All rights are reserved. No part of this publication may be reproduced in any form whatsoever or translated into any language without the prior, written permission of PerkinElmer, Inc. **Copyright © 2013 PerkinElmer, Inc.**

Trademarks

Registered names, trademarks, etc. used in this document, even when not specifically marked as such, are protected by law. PerkinElmer is a registered trademark of PerkinElmer, Inc. All other trademarks and registered trademarks not owned by PerkinElmer, Inc. or its subsidiaries that are depicted herein are the property of their respective owners.

Except as specifically set forth in its terms and conditions of sale, PerkinElmer makes no Warranty of any kind with regard to this document, including, but not limited to, the implied warranties of merchantability and fitness for a particular purpose.

PerkinElmer shall not be liable for incidental or consequential damages in connection with the furnishing or use of this document.

Component List

Component / Specific Model	Serial #	Configuration Notes
Avio200	079S18071903	Syngistix V 3.0.0.3081

Parts Lists

Parts Included with the PM		
Part Number (if applicable)	**Description**	**Quantity**
09995098	Air Filter-Spectrometer	Not Applicable
N077520	Air Filter-RF Generator	Not Applicable
09992731	Axial Window	Not Applicable
B0810377	Radial Window	Not Applicable
N0770438	O-ring kit, injector support adapter	Not Applicable
N0780437	O-ring kit, torch	Not Applicable

Additional Reagents and Standards Required for PM				
Part Number (if applicable)	**Description**	**Quantity**	**Batch/Lot #**	**Expiration Date: (MM/YY)**
N0691579	Multi-Element Standard (N069-1579 diluted 10X)	1		30-May-2023
N9300221	Instrument Calibration-4 (N9300221 diluted 100X)	1		30-Aug-2022

Procedure Checklist

Use (✓) to check off those steps in the checklist that have been completed.

1. General:

☑ Ask customer about unit's performance since last visit.
☑ Check incoming AC line voltage under load for proper levels and grounding.
☑ Is the instrument operational?

2. Mechanical:

☑ Inspect and clean all fans and filters.
☑ Inspect and replace torch components and necessary.

Torch Components Replaced: ☐Yes ☑No
If yes, list components replaced:

☑ Inspect all tubing for signs of cracking or leaking and replace as necessary.

Tubing Replaced: ☑Yes ☐No
If yes, list tubing replaced:

☑ Inspect the peristaltic pump for proper operation.
☑ Check and adjust if necessary, the external nitrogen, argon shear gas and water supply pressures.
☑ Check and adjust if necessary, the internal nitrogen, main argon, torch argon and shear gas pressures

Regulator	Measured Pressure	Set Pressure
Nitrogen	N/A	NA (calibrated in Factory)
Main Argon	76	76psig
Torch Argon	67	67psig
Shear Gas	65	65psig
Water	35	35psi

☑ Check the shear gas nozzle for blockages and proper, uniform flow.
☑ Inspect nitrogen Hi/Low purge and shear gas solenoids for proper function.
☑ Inspect the function of all spectrometer motors. Drive the motors from the Spectrometer DCM. Check all motors, couplings, set screws, gears or drive assembly located on the spectrometer (prism/grating wavelength drives, slits, shutter, DV mirror, X/Y mirror) if problems are found.
☑ Perform preventative maintenance on the chiller as required. Make the customer aware of the importance of maintaining the chiller fluid level and filter replacement.
☑ Drain air compressor surge tank.
☑ Clean exterior of instrument.

3. Electrical:

☑ Visually inspect all PC boards for cleanliness and signs of corrosion.

☑ Check all RF generator and spectrometer power supply voltages.

☑ Run instrument diagnostic checks from the appropriate Device Control Module.

RF Generator:

☑ Check the RF generator status screens.

☑ Check the function of all interlocks.

Spectrometer:

☑ Check the spectrometer status screens.

☑ Check for proper function of all motors from the Motor Control window.

4. Optical:

☑ Check the neon lamp for proper operation.

☑ Ensure that neon initialization passes at power up.

☑ Ensure that there is a single, well defined peak of sufficient intensity (approximately 15,000 to 60,000 cts.) for the 703.241nm neon line viewed in the DCM Collect Spectra window. Re-generate the neon correction table if problems are encountered. If problems are still exhibited after the table is re-generated, replace the neon lamp assembly.

Neon Lamp Replaced: ☐Yes ☑No

☑ Perform the Initialize Optics routine from the Spectrometer Control window.

☑ Insure that the routine passes with no error codes. If it fails, run a manual prism scan from the spectrometer DCM.

☑ Insure the Dark Current measurement (Detector Calibration) passes at initialization.

☑ Check the shutter home sensor position.

☑ Check prism/electronics temperature sensor readback values from the DCM. It is normal for these readings to be shown in red. A typical prism temperature is approximately 29.5 degree C. A typical electronics temperature is approximately 35 degree C.

☑ Check the detector temperature from the DCM for -7.0 to -8.5 degree C. If outside of this range the detector cooling fan may not be operational. Further inspection may be necessary.

☑ Inspect for proper function of the transfer optics. 1) shutter 2) DV mirror 3) X/Y mirror.

☑ Clean or replace the axial and radial view windows as necessary.

Axial Window Replaced: ☐Yes ☑No

Radial Window Replaced: ☐Yes ☑No

5. Post PM Performance Tests:

☑ Perform View Align.

5.1 Spectral Resolution:

☑ Measure the spectrometers ability to separate two adjacent wavelengths.

Parameter	Specification	Test Result	Pass/Fail
As 193.696 - Resolution	≤0.009	0.00764	Passed
Ni 231.604 - Resolution	≤0.011	0.00913	Passed
Ni 341.476 - Resolution	≤0.015	0.01271	Passed
Ba 455.403 - Resolution	≤0.020	0.01761	Passed

5.2 Precision:

☑ Test for reproducibility of a set of measurement.

Parameter	Specification	Test Result	Pass/Fail
Zn 213.856	%RSD ≤ 1 %	0.71	Passed
Mg 280.856	%RSD ≤ 1 %	0.43	Passed
Mg 285.207	%RSD ≤ 1 %	0.52	Passed
Ba 455.403	%RSD ≤ 1 %	0.26	Passed

5.4 Mn BEC:

☑ Run Axial and Radial BEC according to the A&T spec, or the commissioning test procedure.

Mn Background Equivalent Concentration:

Method "MnBEC" For Samples "IB (2%HNO3)" and "IS (N069-1579/10)", record intensities.

Calculated BEC: BEC = (IB * Conc of Std) / (IS - IB). Where Conc of Std = 1,000 PPB

Element	Mode	Conc.	IB	IS	
Mn 257.610	Radial	1,000 ppb	19163.7	1678018.9	
Mn 257.610	Axial	1,000 ppb	21671.7	7581750.0	
Mn 257.610	**IB*Conc.**	**IS - IB**	**BEC**	**Spec**	**Pass/Fail**
Radial	19163700	1658855.2	11.55	**<30 PPB**	Passed
Axial	21671700	7560078.3	2.87	**<30 PPB**	Passed

6. Review:

☑ Review with the customer PM work performed.

☑ Discuss recommended customer supplied materials to have on hand.

☑ Attach PM sticker.

Additional Comments

Additional Comments Regarding the PM

Review

The preventive maintenance checks and if applicable performance tests for ICP-OES/Avio200 have been completed. ***This ICP-OES/Avio200 Passes ☑ Fails ☐ the preventive maintenance.***	
Review of Preventive Maintenance:	
	Date: 3 Nov 2021 (DD-MMM-YYYY)
	Date: (DD-MMM-YYYY)

PerkinElmer Ltd.
Soi 17 Rama 9 Road
Khwang Bangkapi, Khet Huay Kwang
Bangkok 10310
Thailand
Tel: 66 2719 6420 ; Fax: +66 2 319 7900
http://www.perkinelmer.com

Service Report

Work Order Number	Activity Code	Billing Type	Requested Start Date	Model	Serial Number
WO-01440542	Planned Maintenance	Contract	22/09/2564 14:11 น.	ICPN0790011	079S18071903

Service Representative Name	Contract Number	Expiry Date	Equipment ID	System ID
Kanan, Chayanan	SC-0035504886	30/04/2023	N/A	N/A

UDI Number
N/A

Equipment Location	Bill To Name

Customer Contact	Phone Number	Fax Number	Email	Purchase Order

Work Description
- PM 2/2 , Clean Radial Axial Window, Torch, Chamber, O-ring and replace tubing. - Torch view alignment - Detector calibration - Wavelength Calibration ; Passed

Start Date	End Date	Work Description
03/11/2021	03/11/2021	
03/11/2021	03/11/2021	

Tools Used					
Quantity	Calibrated Tool	Description	Serial Number	Last Calibration Date	Next Calibration Date
*** No Calibrated Tools Used ***					

Material Used				
Part Number	Part Description	Note	Lot/Serial Number	Quantity
*** No Parts Used ***				

Labour Details			
Part Number	Part Description	Start Date	Quantity
SV000013	Preventative maintenance	03/11/2021	6
SV000002	Service Travel	03/11/2021	2

Work Complete			
Yes	☑	No	☐
PM/OQ/IPV Left with Customer			
Yes	☐	No	☑

Customer Signature	Technician Signature
Please Date and Sign	3/11/2564 Kanan, Chayanan

Terms & Conditions

Customer Acknowledgment of receipt of the above repair / replacement.

Special Terms and Conditions: This is not an invoice.

Taxes will be applied to your invoice if applicable.

Business Unit
SPC Calibration Center

Part of DKSH Group

NSC-TISI-TIS 17025
Calibration 0007

Certificate of Calibration

Equipment:	SPECTROPHOTOMETER	Certificate No.:	C06210350
Model:	723C	Issued Date:	07 August 2021
Serial No. (or ID.):	2C41301043 (MEC-LAB11)	Job No.:	KSPR2110828
Manufacturer:	KWF	Page:	1 of 2
Condition:	In Condition		

Customer: [redacted]

Environment Condition:

Temperature	25.5	°C	±	0.3	°C
Humidity	57.9	%RH	±	1.1	%RH

Calibration Place: MINE ENGINEERING CONSULTANT CO.,LTD. (Laboratory ชั้น 4)
2/114, 2/115 JSP City Rangsitklong 1,
Soi. Rangsit-Nakhon Nayok 34/1, Prachathipat,
Thanyaburi, Pathum Thani 12130 Thailand.

Calibration By: Mr. Siwapan Srijan

Calibration Date: 06 August 2021

The Method used: In house method, SPCC-WI-24, base on ASTM E 275-08 and ASTM E 387-04

Traceability: This certificate is traceable to the CRM maintained by National Institute of Standards and Technology (NIST) through Starna Scientific Limited.

The standard for Wavelength Certificate No. 80284 and 80285

The standard for Photometric Certificate No. 80301

[redacted]

Person in charge

Authorized signatory

This certificate is issued the units of measurement according to the International System of Units (SI). It provides traceability of measurement to international or national standard or other recognized national standard laboratories.

The measurement uncertainty stated is the expanded uncertainty which is obtained from the standard uncertainty multiplied by the coverage factor (k=2) to provide a level of confidence of approximately 95%. It is determined in accordance with the Guide to Expression of Uncertainty in Measurement (GUM).

These results may be affected by deviations from specified conditions. The results relate only to the items tested, calibrated or sampled. The report shall not be reproduced except in full without approval of SPC RT Co., Ltd.

บริษัท เอสพีซี อาร์ที จำกัด
SPC RT CO., LTD.
สาขาที่ 00003 1194 ซอยวชิรธรรมสาธิต 57 ถนนสุขุมวิท 101/1 แขวงบางจาก เขตพระโขนง กรุงเทพมหานคร 10260
Branch 00003 1194 Soi Wachirathamsathit 57, Sukhumvit 101/1 Road, Bangchak, Phrakhanong, Bangkok 10260 Thailand
Tel: 0 2185 4333 Ext. 3300-3308 Fax: 0 2185 4424 E-mail: info.spcc@spc-rt.com Website: www.spc-rt.com

Calibration Results:

Without Adjustment

Wavelength Accuracy (nm), The spectral bandwidth of Std at 4 nm and UUC at 4 nm

Standard Wavelength	Unit Under Calibration	Correction	Uncertainty
361.26	361.1	0.16	0.13
418.48	418.5	-0.02	0.13
536.90	536.7	0.20	0.13
513.70	513.7	0.00	0.13
528.72	528.8	-0.08	0.13

Photometric Accuracy (Absorbance)

Wavelength	Standard absorbance	Unit Under Calibration	Correction	Uncertainty
420 nm	0.0000	0.000	0.0000	0.0045
	0.5773	0.579	-0.0017	0.0053
	0.7193	0.721	-0.0017	0.0045
	1.0407	1.040	0.0007	0.0045
440 nm	0.0000	0.000	0.0000	0.0045
	0.5607	0.562	-0.0013	0.0055
	0.7054	0.707	-0.0016	0.0045
	1.0199	1.020	-0.0001	0.0045
465 nm	0.0000	0.000	0.0000	0.0045
	0.5216	0.523	-0.0014	0.0050
	0.6647	0.667	-0.0023	0.0045
	0.9589	0.960	-0.0011	0.0045
546.1 nm	0.0000	0.000	0.0000	0.0045
	0.5187	0.520	-0.0013	0.0049
	0.6903	0.691	-0.0007	0.0045
	0.9958	0.995	0.0008	0.0045
590 nm	0.0000	0.000	0.0000	0.0045
	0.5523	0.553	-0.0007	0.0048
	0.7553	0.754	0.0013	0.0045
	1.0772	1.074	0.0032	0.0045
635 nm	0.0000	0.000	0.0000	0.0045
	0.5599	0.561	-0.0011	0.0045
	0.7417	0.741	0.0007	0.0045
	1.0478	1.046	0.0018	0.0045

The End of Certificate

บริษัท เอสพีซี อาร์ที จำกัด
SPC RT CO., LTD.
สาขาที่ 00003 1194 ซอยวชิรธรรมสาธิต 57 ถนนสุขุมวิท 101/1 แขวงบางจาก เขตพระโขนง กรุงเทพมหานคร 10260
Branch 00003 1194 Soi Wachirathamsathit 57, Sukhumvit 101/1 Road, Bangchak, Phrakhanong, Bangkok 10260 Thailand
Tel: 0 2185 4333 Ext. 3300-3308 Fax: 0 2185 4424 E-mail: info.spcc@spc-rt.com Website: www.spc-rt.com

CALIBRATION LABORATORY CO., LTD.
2/10-11,14,55 Soi Prasert Manukit 29 Yaek 4, Prasert Manukit Rd., Ladphrao, Bangkok 10230
Tel. 02-578-0353-4 Fax: 02-578-2672 www.cal-laboratory.com E-mail:sale@cal-laboratory.com

CLC
Accredited
ISO/IEC 17025

ilac-MRA

ANAB
ANSI National Accreditation Board
ACCREDITED
ISO/IEC 17025
CALIBRATION AND DIMENSIONAL MEASUREMENT
ACDM-2814

CERTIFICATE OF CALIBRATION

FOR

NOMENCLATURE	:	pH METER
MANUFACTURER	:	EUTECH INSTRUMENTS
MODEL / TYPE	:	pH 700
SERIAL NO.	:	983068/2863187/983068[MEC-LAB06]
CLID. NO.	:	372100306
JOB CONTROL NO.	:	210803071302

CUSTOMER :

DATE OF RECEIVED : 03 August 2021

DATE OF ISSUED : 19 August 2021

Report of calibration screening must not be taken in part. Except complete. Without the approval of the Calibration Laboratory Co., Ltd.

Calibrated By :

Approved By :

19 August 2021

This Calibration Certificate documents the traceability to national standards, which realize the units of measurement according to the International System of Units (SI)

Certificate No. Q21071302

@clccalibration

CALIBRATION LABORATORY CO., LTD.
2/10-11,14,55 Soi Prasert Manukit 29 Yaek 4, Prasert Manukit Rd., Ladphrao, Bangkok 10230
Tel. 02-578-0353-4 Fax: 02-578-2672 www.cal-laboratory.com E-mail:sale@cal-laboratory.com

CLC
Accredited
ISO/IEC 17025

ANAB
ANSI National Accreditation Board
ACCREDITED
ISO/IEC 17025
CALIBRATION AND DIMENSIONAL MEASUREMENT
ACDM-2814

REPORT OF CALIBRATION

FOR

NOMENCLATURE	:	**pH METER**
MANUFACTURER	:	**EUTECH INSTRUMENTS**
MODEL / TYPE	:	**pH 700**
SERIAL NO.	:	**983068/2863187/983068[MEC-LAB06]**
LOCATION SITE	:	**LABORAOTORY**
DATE OF CALIBRATION	:	**05 August 2021**

ENVIRONMENT CONDITIONS :

Temperature : 25°C to 26°C **Relative Humidity : 50% to 55%**

PROCEDURE USED :

This instrument was calibrated under procedure No. **CLC-CPCH-01, CLC-CPTH-03.**

The calibration was performed by direct measurement with Certified Reference Material (CRM) and comparison with Micro Calibration Bath, Precision Thermometer and IPRT which maintained by the Calibration Laboratory Co., Ltd.

REFERENCE STANDARD USED :

1. pH Standard Solution, TRM CODE TRM-S-2003, TRM CODE TRM-S-2007.
2. pH Buffer Standard, Reagecon Product No. 1070525C.
3. Micro Calibration Bath, Kambic Model OBM-LT S/N. 18015718.
4. Precision Thermometer, Wika Model CTH 7000 S/N. 017747/20.
5. IPRT, Wika Model CTP5000-450-D S/N. PO00036374-1-10-14.

@clccalibration

TRACEABILITY :

1. The measurements are traceable to International System of Units (SI) , through National Institute of Metrology (Thailand). Lot Number. 160221 , 180121. Due Date 14 June 2022.

2. The measurements are traceable to International System of Units (SI) , through Reagecon Diagnostics Ltd. Lot No. 725C21A1 , Due Date 28 January 2023.

3. The measurements are traceable to International System of Units (SI) , through Calibration Laboratory Co., Ltd. Certificate No. Q21011994, Due Date 12 February 2022.

4. The measurements are traceable to International System of Units (SI) , through Thailand Institute of Scientific and Technological Research (TISTR). Certificate No. PSL-T 1134/63, Due Date 02 December 2021.

5. The measurements are traceable to International System of Units (SI) , through National Institute of Metrology (Thailand). Certificate No. TT-0013-21, Due Date 03 February 2022.

UNCERTAINTY :

The reported expanded uncertainty of measurement is stated as the standard uncertainty of measurement multiplied by the coverage factor complies with the table which for a normal distribution corresponds to a coverage probability of approximately 95 %. It has been evaluated according to the "Evaluation of the Uncertainty of Measurement in Calibration (EA-4/02 M:2013)"

CONDITION OF CALIBRATION ITEM : GOOD

MEASUREMENT RESULTS : (X) without adjustment ( ) adjustment

The table in the following gives the calibration results and associated measurement uncertainties of pH meter.

CALIBRATION DATA

1. pH METER RESULT @ 25 °C

Standard pH Buffer Solution (pH)	pH Meter Reading (pH)	pH Meter Reading (mV)	Correction (pH)	Uncertainty of pH Measurement (± pH)	k Factor
4.000	4.00	129.6	0.000	0.012	2,20
7.000	7.00	-49.5	0.000	0.012	2,00
10.007	10.01	-218	-0.003	0.015	2,05

Note. The Scope of Accredited ANAB Certificate No. ACDM-2814 Version 007 Page 2,3 of 57

2. TEMPERATURE RESULT [THERMISTOR]

Immersion depth (mm)	Actual Temperature (°C)	DUC Reading (°C)	Correction (°C)	Uncertainty ± (°C)
100	25.00	25.0	0.00	0.13

Note. Probe ∅ 4 mm

Materials : Metal Sheath.

The reported uncertainty is based on a standard uncertainty multiplied by coverage factor of k = 2,00.

The Scope of Accredited ANAB Certificate No. ACDM-2814 Version 007 Page 46 of 57

This report is valid for the above stated instrument/s only.

End of Certificate

CALIBRATION LABORATORY CO., LTD.
2/10-11,14,55 Soi Prasert Manukit 29 Yaek 4, Prasert Manukit Rd., Ladphrao, Bangkok 10230
Tel. 02-578-0353-4 Fax: 02-578-2672 www.cal-laboratory.com E-mail:sale@cal-laboratory.com

CLC Accredited ISO/IEC 17025

ilac-MRA

ANAB ANSI National Accreditation Board ACCREDITED ISO/IEC 17025 CALIBRATION AND DIMENSIONAL MEASUREMENT ACDM-2814

CERTIFICATE OF CALIBRATION

FOR

NOMENCLATURE	:	OVEN
MANUFACTURER	:	MEMMERT
MODEL / TYPE	:	UF110
SERIAL NO.	:	B418.1125[MEC-LAB05]
CLID. NO.	:	332102410
JOB CONTROL NO.	:	210803071301

CUSTOMER :

DATE OF RECEIVED : 03 August 2021

DATE OF ISSUED : 10 August 2021

Report of calibration screening must not be taken in part. Except complete. Without the approval of the Calibration Laboratory Co., Ltd.

Calibrated By :

Approved By :

Authorized Signatory

10 August 2021

This Calibration Certificate documents the traceability to national standards, which realize the units of measurement according to the International System of Units (SI)

Certificate No. Q21071301

@clccalibration

CALIBRATION LABORATORY CO., LTD.
2/10-11,14,55 Soi Prasert Manukit 29 Yaek 4, Prasert Manukit Rd., Ladphrao, Bangkok 10230
Tel. 02-578-0353-4 Fax: 02-578-2672 www.cal-laboratory.com E-mail:sale@cal-laboratory.com

CLC Accredited ISO/IEC 17025

ilac-MRA

ANAB ANSI National Accreditation Board ACCREDITED ISO/IEC 17025 CALIBRATION AND DIMENSIONAL MEASUREMENT ACOM-2814

REPORT OF CALIBRATION

FOR

NOMENCLATURE	:	**OVEN**
MANUFACTURER	:	**MEMMERT**
MODEL / TYPE	:	**UF110**
SERIAL NO.	:	**B418.1125[MEC-LAB05]**
LOCATION SITE	:	**LABORAOTORY**
DATE OF CALIBRATION	:	**05 August 2021**

ENVIRONMENT CONDITIONS :

Temperature : 28 °C to 29 °C **Relative Humidity : 50% to 52 %**

PROCEDURE USED :

This instrument was calibrated under procedure No. **CLC-CPTH-07** based on **TLAS G-20** as calibration guidelines.

The calibration was performed by using Hydra Data Logger which maintained by the Calibration Laboratory Co., Ltd.

REFERENCE STANDARD USED :

Hydra Data Logger, Fluke Model 2620 S/N. 5592550.

TRACEABILITY :

The measurements are traceable to International System of Units (SI) , through Calibration Laboratory Co., Ltd.

Certificate No. Q21068655, Due Date 27 July 2022.

UNCERTAINTY :

The reported expanded uncertainty of measurement is stated as the standard uncertainty of measurement multiplied by the coverage factor complies with the table which for a normal distribution corresponds to a coverage probability of approximately 95 %.

It has been evaluated according to the "Evaluation of the Uncertainty of Measurement in Calibration (EA-4/02 M:2013)"

@clccalibration

CONDITION OF CALIBRATION ITEM : GOOD

MEASUREMENT RESULTS : (X) without adjustment ( ) adjustment

The table in the following gives the calibration results and associated measurement uncertainties of the measuring oven.

CALIBRATION DATA

1. OVEN PERFORMANCE

DUC		Measured Uniformity	Measured Stability	Measured Overall
Setting (°C)	Indicating (°C)	(°C)	(°C)	Variation (°C)
85.0	85.0	0.40	0.06	0.49
104.0	104.0	0.54	0.07	0.88
180.0	180.0	0.89	0.12	1.53

@clccalibration

CALIBRATION LABORATORY CO., LTD.
2/10-11,14,55 Soi Prasert Manukit 29 Yaek 4, Prasert Manukit Rd., Ladphrao, Bangkok 10230
Tel. 02-578-0353-4 Fax: 02-578-2672 www.cal-laboratory.com E-mail:sale@cal-laboratory.com

CLC Accredited ISO/IEC 17025

ANAB ACCREDITED ISO/IEC 17025 CALIBRATION AND DIMENSIONAL MEASUREMENT ACDM-2814

CALIBRATION DATA

2. TEMPERATURE DISTRIBUTION

DUC		Measured Temperature (°C)@Probe No.9 is Ref.									Uncertainty ±(°C)	Coverage factor k
Setting (° C)	Indicating (° C)	1	2	3	4	5	6	7	8	9		
85.0	85.0	84.87	85.29	85.12	85.23	85.14	85.15	85.08	85.24	85.24	0.25	2,00
104.0	104.0	103.79	104.41	104.17	104.31	104.20	104.20	104.09	104.54	104.30	0.43	2,00
180.0	180.0	179.92	181.20	180.59	180.92	180.68	180.71	180.40	180.65	180.71	0.47	2,00

Technical Note : W = 56 cm, D = 40 cm, H = 48 cm.

The Scope of Accredited ANAB Certificate No. ACDM-2814 Version 007 Page 48 of 57

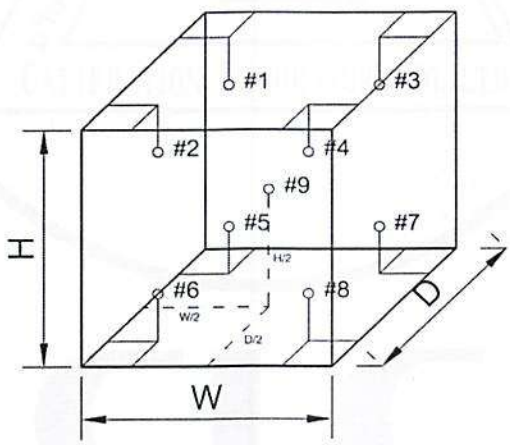

This report is valid for the above stated instrument/s only.

End of Certificate

Certificate No. Q21071301

F3-011-04/01-12

@clccalibration

CALIBRATION LABORATORY CO., LTD.
2/10-11,14,55 Soi Prasert Manukit 29 Yaek 4, Prasert Manukit Rd., Ladphrao, Bangkok 10230
Tel. 02-578-0353-4 Fax: 02-578-2672 www.cal-laboratory.com E-mail:sale@cal-laboratory.com

CLC
Accredited
ISO/IEC 17025

ANAB
ANSI National Accreditation Board
ACCREDITED
CALIBRATION AND DIMENSIONAL MEASUREMENT
ACDM-2814

Supplement to Calibration Certificate No. Q21071300

CERTIFICATE OF CALIBRATION

FOR

NOMENCLATURE	:	ELECTRONIC BALANCE
MANUFACTURER	:	METTLER TOLEDO
MODEL / TYPE	:	AB204-S
SERIAL NO.	:	1123163290[MEC-LAB02]
CLID. NO.	:	362101622
JOB CONTROL NO.	:	210803071300

CUSTOMER :

DATE OF RECEIVED : 03 August 2021

DATE OF ISSUED : 31 August 2021

Report of calibration screening must not be taken in part. Except complete. Without the approval of the Calibration Laboratory Co., Ltd.

Calibrated By :

Approved By :

31 August 2021

This Calibration Certificate documents the traceability to national standards, which realize the units of measurement according to the International System of Units (SI)

Certificate No. Q21071300A1

@clccalibration

CALIBRATION LABORATORY CO., LTD.
2/10-11,14,55 Soi Prasert Manukit 29 Yaek 4, Prasert Manukit Rd., Ladphrao, Bangkok 10230
Tel. 02-578-0353-4 Fax: 02-578-2672 www.cal-laboratory.com E-mail:sale@cal-laboratory.com

CLC
Accredited
ISO/IEC 17025

ACCREDITED
CALIBRATION AND DIMENSIONAL MEASUREMENT
ACDM-2814

Supplement to Calibration Certificate No. Q21071300

REPORT OF CALIBRATION

FOR

NOMENCLATURE	:	**ELECTRONIC BALANCE**
MANUFACTURER	:	**METTLER TOLEDO**
MODEL / TYPE	:	**AB204-S**
SERIAL NO.	:	**1123163290[MEC-LAB02]**
LOCATION SITE	:	**LABORAOTORY**
DATE OF CALIBRATION	:	**05 August 2021**

31 AUG 2021

ENVIRONMENT CONDITIONS :

Temperature : 26 °C to 27 °C **Relative Humidity : 52 % to 54 %**

PROCEDURE USED :

This instrument was calibrated under procedure No. **CLC-CPMB-01** based on **EURAMET/cg-18/Version 4.0 (11/2015).**
The calibration was performed by Comparison with Weight Set which maintained by the Calibration Laboratory Co., Ltd.

REFERENCE STANDARD USED :

Weight Set, Mettler Toledo Class E2 S/N. 158850.

TRACEABILITY :

The measurements are traceable to International System of Units (SI), through National Institute of Metrology (Thailand).
Certificate No. MM-0182-19, Due Date 16 December 2021.

UNCERTAINTY :

The reported expanded uncertainty of measurement is stated as the standard uncertainty of measurement multiplied by the coverage factor complies with the table which for a normal distribution corresponds to a coverage probability of approximately 95%. It has been evaluated according to the "Evaluation of the Uncertainty of Measurement in Calibration (EA-4/02 M:2013)"

@clccalibration

CALIBRATION LABORATORY CO., LTD.
2/10-11,14,55 Soi Prasert Manukit 29 Yaek 4, Prasert Manukit Rd., Ladphrao, Bangkok 10230
Tel. 02-578-0353-4 Fax: 02-578-2672 www.cal-laboratory.com E-mail:sale@cal-laboratory.com

CLC Accredited ISO/IEC 17025

ANAB ANSI National Accreditation Board ACCREDITED CALIBRATION AND DIMENSIONAL MEASUREMENT

31 AUG 2021

Supplement to Calibration Certificate No. Q21071300

CONDITION OF CALIBRATION ITEM : GOOD

MEASUREMENT RESULTS : (X) without adjustment ( ) adjustment

CALIBRATION DATA

1. Error of indications

Nominal Test Value (g)	Conventional mass (g)	Display Value (g)	Error of Balance (g)	Uncertainty ± (mg)	Coverage factor k
Unload	0.0000	0.0000	0.0000	0.06	2,00
0.0010	0.0010	0.0010	0.0000	0.06	2,00
0.0100	0.0100	0.0100	0.0000	0.06	2,00
0.1000	0.1000	0.1000	0.0000	0.06	2,00
1.0000	1.0000	1.0000	0.0000	0.06	2,00
5.0000	5.0000	5.0000	0.0000	0.06	2,00
10.0000	10.0000	10.0000	0.0000	0.07	2,00
50.0000	50.0000	50.0000	0.0000	0.08	2,00
100.0000	100.0000	100.0000	0.0000	0.12	2,00
150.0000	150.0000	150.0000	0.0000	0.24	2,00
200.0000	199.9997	200.0000	+0.0003	0.24	2,00

2. Repeatability of indications

Nominal Test Value (g)	Standard Deviation of Reading (g)
200.0000	0.00000

3. Effect of eccentric application of a load on the indication

☐ 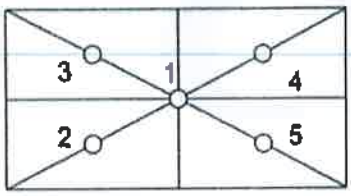

☑ 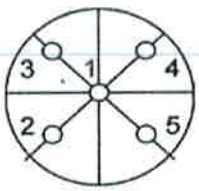

Nominal Test Value (g)	Display Value (g)					Maximum Difference of Center Value (g)
	Position 1	Position 2	Position 3	Position 4	Position 5	
50.0000	50.0000	50.0000	50.0000	50.0000	50.0000	0.0000

Note. The Scope of Accredited ANAB Certificate No. ACDM-2814 Version 008 Page 41 of 54

This report is valid for the above stated instrument/s only.

End of Certificate

Certificate No. Q21071300A1

@clccalibration

CALIBRATION LABORATORY CO., LTD.
2/10-11,14,55 Soi Prasert Manukit 29 Yaek 4, Prasert Manukit Rd., Ladphrao, Bangkok 10230
Tel. 02-578-0353-4 Fax: 02-578-2672 www.cal-laboratory.com E-mail:sale@cal-laboratory.com

CLC
Accredited
ISO/IEC 17025

ANAB
ANSI National Accreditation Board
ACCREDITED
CALIBRATION AND DIMENSIONAL MEASUREMENT
ACDM-2814

Supplement to Calibration Certificate No. Q21071299

CERTIFICATE OF CALIBRATION

FOR

NOMENCLATURE	:	**ELECTRONIC BALANCE**
MANUFACTURER	:	**SARTORIUS**
MODEL / TYPE	:	**AZ214**
SERIAL NO.	:	**28092281[MEC-LAB01]**
CLID. NO.	:	**362101621**
JOB CONTROL NO.	:	**210803071299**

CUSTOMER :

DATE OF RECEIVED : 03 August 2021 **DATE OF ISSUED : 31 August 2021**

Report of calibration screening must not be taken in part. Except complete. Without the approval of the Calibration Laboratory Co., Ltd.

Calibrated By :

Approved By :

31 August 2021

This Calibration Certificate documents the traceability to national standards, which realize the units of measurement according to the International System of Units (SI)

Certificate No. Q21071299A1

@clccalibration

CALIBRATION LABORATORY CO., LTD.
2/10-11,14,55 Soi Prasert Manukit 29 Yaek 4, Prasert Manukit Rd., Ladphrao, Bangkok 10230
Tel. 02-578-0353-4 Fax: 02-578-2672 www.cal-laboratory.com E-mail:sale@cal-laboratory.com

CLC Accredited ISO/IEC 17025

ilac-MRA

ANAB ANSI National Accreditation Board ACCREDITED ISO/IEC 17025 CALIBRATION AND DIMENSIONAL MEASUREMENT

Supplement to Calibration Certificate No. Q21071299

REPORT OF CALIBRATION

FOR

NOMENCLATURE	:	**ELECTRONIC BALANCE**
MANUFACTURER	:	**SARTORIUS**
MODEL / TYPE	:	**AZ214**
SERIAL NO.	:	**28092281[MEC-LAB01]**
LOCATION SITE	:	**LABORAOTORY**
DATE OF CALIBRATION	:	**05 August 2021**

31 AUG 2021

ENVIRONMENT CONDITIONS :

Temperature : 26 °C to 27 °C **Relative Humidity : 52 % to 54 %**

PROCEDURE USED :

This instrument was calibrated under procedure No. **CLC-CPMB-01** based on **EURAMET/cg-18/Version 4.0 (11/2015).**

The calibration was performed by Comparison with Weight Set which maintained by the Calibration Laboratory Co., Ltd.

REFERENCE STANDARD USED :

Weight Set, Mettler Toledo Class E2 S/N. 158850.

TRACEABILITY :

The measurements are traceable to International System of Units (SI), through National Institute of Metrology (Thailand).

Certificate No. MM-0182-19, Due Date 16 December 2021.

UNCERTAINTY :

The reported expanded uncertainty of measurement is stated as the standard uncertainty of measurement multiplied by the coverage factor complies with the table which for a normal distribution corresponds to a coverage probability of approximately 95%. It has been evaluated according to the "Evaluation of the Uncertainty of Measurement in Calibration (EA-4/02 M:2013)"

@clccalibration

CALIBRATION LABORATORY CO., LTD.
2/10-11,14,55 Soi Prasert Manukit 29 Yaek 4, Prasert Manukit Rd., Ladphrao, Bangkok 10230
Tel. 02-578-0353-4 Fax: 02-578-2672 www.cal-laboratory.com E-mail:sale@cal-laboratory.com

CLC Accredited ISO/IEC 17025

ilac-MRA

ANAB ANSI National Accreditation Board ACCREDITED ISO/IEC 17025 CALIBRATION AND DIMENSIONAL MEASUREMENT

Supplement to Calibration Certificate No. Q21071299

CONDITION OF CALIBRATION ITEM : GOOD

MEASUREMENT RESULTS : (X) without adjustment ( ) adjustment

CALIBRATION DATA

31 AUG 2021

1. Error of indications

Nominal Test Value (g)	Conventional mass (g)	Display Value (g)	Error of Balance (g)	Uncertainty ± (mg)	Coverage factor k
Unload	0.0000	0.0000	0.0000	0.06	2,00
0.0010	0.0010	0.0010	0.0000	0.06	2,00
0.0100	0.0100	0.0100	0.0000	0.06	2,00
0.1000	0.1000	0.1000	0.0000	0.06	2,00
1.0000	1.0000	1.0000	0.0000	0.06	2,00
5.0000	5.0000	5.0000	0.0000	0.06	2,00
10.0000	10.0000	10.0000	0.0000	0.07	2,00
50.0000	50.0000	50.0000	0.0000	0.08	2,00
100.0000	100.0000	100.0000	0.0000	0.12	2,00
150.0000	150.0000	150.0000	0.0000	0.24	2,00
200.0000	199.9997	200.0000	+0.0003	0.24	2,00

2. Repeatability of indications

Nominal Test Value (g)	Standard Deviation of Reading (g)
200.0000	0.00000

3. Effect of eccentric application of a load on the indication

☐ 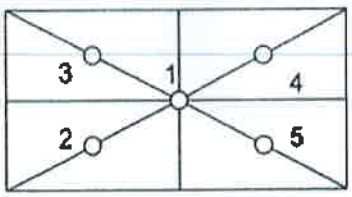

☑ 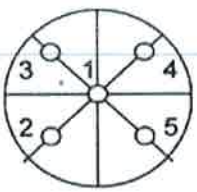

Nominal Test Value (g)	Display Value (g)					Maximum Difference of Center Value (g)
	Position 1	Position 2	Position 3	Position 4	Position 5	
50.0000	50.0000	49.9999	50.0001	50.0001	49.9999	0.0001

Note. The Scope of Accredited ANAB Certificate No. ACDM-2814 Version 008 Page 41 of 54

This report is valid for the above stated instrument/s only.

End of Certificate

Certificate No. Q21071299A1

@clccalibration

เอกสารแนบ 15

เอกสารอนุญาตขึ้นทะเบียนห้องปฏิบัติการวิเคราะห์

ที่ อก ๐๓๑๐(๑)/ ๒๔๑๒

กรมโรงงานอุตสาหกรรม
ถนนพระรามที่ ๖ แขวงทุ่งพญาไท
เขตราชเทวี กรุงเทพฯ ๑๐๔๐๐

๒๑ กุมภาพันธ์ ๒๕๖๕

เรื่อง ต่ออายุหนังสือรับขึ้นทะเบียนห้องปฏิบัติการวิเคราะห์เอกชน

เรียน กรรมการผู้จัดการ บริษัท ไมน์ เอ็นจิเนียริ่ง คอนซัลแตนท์ จำกัด

อ้างถึง ๑. คำขอขึ้นทะเบียน/ต่ออายุ/เปลี่ยนแปลงบุคลากร และชนิดสารมลพิษของห้องปฏิบัติการวิเคราะห์เอกชน ลงวันที่ ๑๗ ธันวาคม ๒๕๖๔
๒. หนังสือบริษัท ไมน์ เอ็นจิเนียริ่ง คอนซัลแตนท์ จำกัด ที่ MEC ๖๘๖-๖๔ ลงวันที่ ๑๗ ธันวาคม ๒๕๖๔

สิ่งที่ส่งมาด้วย เอกสารแนบท้ายหนังสือรับต่ออายุขึ้นทะเบียนห้องปฏิบัติการวิเคราะห์เอกชน บริษัท ไมน์ เอ็นจิเนียริ่ง คอนซัลแตนท์ จำกัด จำนวน ๑ แผ่น

ตามหนังสือที่อ้างถึง ๑ และ ๒ บริษัท ไมน์ เอ็นจิเนียริ่ง คอนซัลแตนท์ จำกัด ขอต่ออายุหนังสือรับขึ้นทะเบียนห้องปฏิบัติการวิเคราะห์เอกชน เลขทะเบียน [redacted]

กรมโรงงานอุตสาหกรรมพิจารณาแล้ว ให้บริษัท ไมน์ เอ็นจิเนียริ่ง คอนซัลแตนท์ จำกัด ต่ออายุหนังสือรับขึ้นทะเบียนห้องปฏิบัติการวิเคราะห์เอกชน โดยมีองค์ประกอบดังนี้

ก. ผู้ควบคุมดูแลห้องปฏิบัติการวิเคราะห์

๑) [redacted] ทะเบียนเลขที่ [redacted]
๒) [redacted] ทะเบียนเลขที่ [redacted]

ข. เจ้าหน้าที่ประจำห้องปฏิบัติการวิเคราะห์

๑) [redacted] ทะเบียนเลขที่ [redacted]
๒) [redacted] ทะเบียนเลขที่ [redacted]
๓) [redacted] ทะเบียนเลขที่ [redacted]
๔) [redacted] ทะเบียนเลขที่ [redacted]
๕) [redacted] ทะเบียนเลขที่ [redacted]
๖) [redacted] ทะเบียนเลขที่ [redacted]
๗) [redacted] ทะเบียนเลขที่ [redacted]
๘) [redacted] ทะเบียนเลขที่ [redacted]
๙) [redacted] ทะเบียนเลขที่ [redacted]
๑๐ [redacted] ทะเบียนเลขที่ [redacted]

๑๑) นายนิพล...

๑๑) [redacted] ทะเบียนเลขที่ [redacted]
๑๒) [redacted] ทะเบียนเลขที่ [redacted]
๑๓) [redacted] ทะเบียนเลขที่ [redacted]
๑๔) [redacted] ทะเบียนเลขที่ [redacted]

ค. ขอบข่ายสารมลพิษที่ได้รับขึ้นทะเบียนให้วิเคราะห์ในน้ำเสีย ตามสิ่งที่ส่งมาด้วย

หนังสือฉบับนี้จะหมดอายุในวันที่ ๑๔ มกราคม ๒๕๖๘ หากประสงค์จะต่ออายุหนังสือรับขึ้นทะเบียนห้องปฏิบัติการวิเคราะห์เอกชน ให้ยื่นคำขอต่ออายุพร้อมเอกสารประกอบคำขอต่อกรมโรงงานอุตสาหกรรมภายใน ๓๐ วัน ก่อนวันสิ้นอายุของหนังสือรับขึ้นทะเบียนห้องปฏิบัติการวิเคราะห์เอกชนซึ่งคำขอต่ออายุดังกล่าวขอรับได้ที่กรมโรงงานอุตสาหกรรม ทั้งนี้ สามารถยื่นคำขอผ่านระบบอิเล็กทรอนิกส์ได้ที่หน้าเว็บไซต์กรมโรงงานอุตสาหกรรม ตาม QR Code ท้ายหนังสือฉบับนี้

จึงเรียนมาเพื่อโปรดทราบ

ขอแสดงความนับถือ

(นางจินดา เตชะศรินทร์)
ผู้อำนวยการกองวิจัยและเตือนภัยมลพิษโรงงาน
ปฏิบัติราชการแทนอธิบดีกรมโรงงานอุตสาหกรรม

ยื่นคำขอผ่านระบบอิเล็กทรอนิกส์

กองวิจัยและเตือนภัยมลพิษโรงงาน
กลุ่มมาตรฐานวิธีการวิเคราะห์ทดสอบมลพิษและทะเบียนห้องปฏิบัติการ
โทร. ๐ ๒๔๓๐ ๖๓๑๒ ต่อ ๒๑๐๓-๕
โทรสาร ๐ ๒๔๓๐ ๖๓๑๒ ต่อ ๒๑๙๙
ไปรษณีย์อิเล็กทรอนิกส์ saraban@diw.mail.go.th

เอกสารแนบท้ายหนังสือรับต่ออายุขึ้นทะเบียนห้องปฏิบัติการวิเคราะห์เอกชน
บริษัท ไมน์ เอ็นจิเนียริ่ง คอนซัลแตนท์ จำกัด เลขทะเบียน [redacted]
ที่ อก ๐๓๑๐(๑)/ ๒๔๑๒ ลงวันที่ ๒๑ กุมภาพันธ์ ๒๕๖๕

ขอบข่ายสารมลพิษที่ได้รับขึ้นทะเบียนจากกรมโรงงานอุตสาหกรรม จำนวน ๒๐ รายการ

น้ำเสีย จำนวน 20 รายการ

ลำดับที่	สารมลพิษ	วิธีวิเคราะห์
1	Arsenic	Digestion, Inductively Coupled Plasma Method
2	Barium	Digestion, Inductively Coupled Plasma Method
3	Biochemical Oxygen Demand	5-Day BOD Test, Azide Modification Method
4	Cadmium	Digestion, Inductively Coupled Plasma Method
5	Chemical Oxygen Demand	Closed Reflux, Titrimetric Method
6	Chromium (III)	Digestion, Inductively Coupled Plasma Method; Colorimetric Method; Calculation Method
7	Chromium (VI)	Colorimetric Method
8	Copper	Digestion, Inductively Coupled Plasma Method
9	Free Chlorine	Iodometric Method
10	Lead	Digestion, Inductively Coupled Plasma Method
11	Manganese	Digestion, Inductively Coupled Plasma Method
12	Nickel	Digestion, Inductively Coupled Plasma Method
13	Oil & Grease	Liquid-Liquid, Partition-Gravimetric Method
14	pH	Electrometric Method
15	Selenium	Digestion, Inductively Coupled Plasma Method
16	Sulfide	Iodometric Method
17	Temperature	Laboratory and Field Methods
18	Total Dissolved Solids	Dried at 180 °C
19	Total Suspended Solids	Dried at 103-105 °C
20	Zinc	Digestion, Inductively Coupled Plasma Method

เอกสารอ้างอิง

APHA, AWWA, WEF. **Standard Methods for the Examination of Water and Wastewater.** 23rd ed. Washington, DC: APHA, 2017.

ใบรับรองเลขที่ [redacted]

ใบรับรองห้องปฏิบัติการ

อาศัยอำนาจตามความในพระราชบัญญัติการมาตรฐานแห่งชาติ พ.ศ. ๒๕๕๑

เลขาธิการสำนักงานมาตรฐานผลิตภัณฑ์อุตสาหกรรม

ออกใบรับรองฉบับนี้ให้

บริษัท ไมน์ เอ็นจิเนียริ่ง คอนซัลแตนท์ จำกัด

มีห้องปฏิบัติการตั้งอยู่เลขที่

[redacted]

ได้รับการรับรองความสามารถห้องปฏิบัติการทดสอบ
ตามมาตรฐานเลขที่ มอก. 17025–2561 (ISO/IEC 17025 : 2017)
ข้อกำหนดทั่วไปว่าด้วยความสามารถห้องปฏิบัติการทดสอบและสอบเทียบ

หมายเลขการรับรองที่ ทดสอบ ๐๖๒๓

โดยมีสาขาการรับรองตามรายละเอียดแนบท้ายใบรับรอง
ตั้งแต่ วันที่ ๑๘ พฤษภาคม พ.ศ. ๒๕๖๓
ถึง วันที่ ๑๗ พฤษภาคม พ.ศ. ๒๕๖๖

ออกให้ ณ วันที่ ๑ ๗ ก.ย. ๒๕๖๓

(นายวีระกิตติ์ รันทกิจธนวัชร์)
รองเลขาธิการ ปฏิบัติราชการแทน
เลขาธิการสำนักงานมาตรฐานผลิตภัณฑ์อุตสาหกรรม

กระทรวงอุตสาหกรรม สำนักงานมาตรฐานผลิตภัณฑ์อุตสาหกรรม

รายละเอียดแนบท้ายใบรับรองห้องปฏิบัติการทดสอบ
ใบรับรองเลขที่

ชื่อห้องปฏิบัติการ
ที่อยู่

หมายเลขการรับรองที่
สถานภาพห้องปฏิบัติการ ☑ ถาวร ☐ นอกสถานที่ ☐ ชั่วคราว ☐ เคลื่อนที่

สาขาการทดสอบ	รายการทดสอบ	วิธีทดสอบ
สาขาสิ่งแวดล้อม		
1. น้ำ (water)	- Cadmium 0.002 mg/l to 5 mg/l - Chromium 0.01 mg/l to 5 mg/l - Copper 0.01 mg/l to 5 mg/l - Iron 0.01 mg/l to 5 mg/l - Lead 0.01 mg/l to 5 mg/l - Manganese 0.01 mg/l to 5 mg/l - Nickel 0.002 mg/l to 5 mg/l - Zinc 0.01 mg/l to 5 mg/l	- Standard Methods for the Examination of Water and Wastewater, APHA, AWWA, WEF, 23rd edition, 2017, part 3120 B, and part 3030 F
	- pH 2.0 to 10.0	- Standard Methods for the Examination of Water and Wastewater, APHA, AWWA, WEF, 23rd edition, 2017, part 4500-H^+ B
	- Total suspended solids (TSS) 5.0 mg/l to 2 000 mg/l	- Standard Methods for the Examination of Water and Wastewater, APHA, AWWA, WEF, 23rd edition, 2017, part 2540 D

รายละเอียดแนบท้ายใบรับรองห้องปฏิบัติการทดสอบ
ใบรับรองเลขที่ [redacted]

หมายเลขการรับรองที่ ทดสอบ [redacted]
สถานภาพห้องปฏิบัติการ ☑ ถาวร ☐ นอกสถานที่ ☐ ชั่วคราว ☐ เคลื่อนที่

สาขาการทดสอบ	รายการทดสอบ	วิธีทดสอบ
สาขาสิ่งแวดล้อม		
1. น้ำ (ต่อ) (water)	- Total dissolved solids (TDS) 10 mg/l to 2 000 mg/l	- Standard Methods for the Examination of Water and Wastewater, APHA, AWWA, WEF, 23rd edition, 2017, part 2540 C
	- Total Solids 10 mg/l to 2 000 mg/l	- Standard Methods for the Examination of Water and Wastewater, APHA, AWWA, WEF, 23rd edition, 2017, part 2340 B
	- Total hardness 1 mg/l to 2 000 mg/l (expressed as $CaCO_3$)	- Standard Methods for the Examination of Water and Wastewater, APHA, AWWA, WEF, 23rd edition, 2017, part 2340 C
2. น้ำเสีย (wastewater)	- Cadmium 0.002 mg/l to 10 mg/l - Chromium 0.01 mg/l to 10 mg/l - Copper 0.01 mg/l to 10 mg/l - Lead 0.01 mg/l to 10 mg/l - Manganese 0.01 mg/l to 10 mg/l - Nickel 0.002 mg/l to 10 mg/l - Zinc 0.01 mg/l to 10 mg/l	- Standard Methods for the Examination of Water and Wastewater, APHA, AWWA, WEF, 23rd edition, 2017, part 3120 B, and part 3030 F
	- pH 2.0 to 10.0	Standard Methods for the Examination of Water and Wastewater, APHA, AWWA, WEF, 23rd edition, 2017, part 4500-H^+ B

รายละเอียดแนบท้ายใบรับรองห้องปฏิบัติการทดสอบ
ใบรับรองเลขที่ [redacted]

หมายเลขการรับรองที่ ทดสอบ [redacted]

สถานภาพห้องปฏิบัติการ ☑ ถาวร ☐ นอกสถานที่ ☐ ชั่วคราว ☐ เคลื่อนที่

สาขาการทดสอบ	รายการทดสอบ	วิธีทดสอบ
สาขาสิ่งแวดล้อม		
2. น้ำเสีย (ต่อ) (wastewater)	- Total suspended solids (TSS) 5.0 mg/l to 10 000 mg/l	Standard Methods for the Examination of Water and Wastewater, APHA, AWWA, WEF, 23rd edition, 2017, part 2540 D
	- Total dissolved solids (TDS) 10 mg/l to 10 000 mg/l	- Standard Methods for the Examination of Water and Wastewater, APHA, AWWA, WEF, 23rd edition, 2017, part 2540 C
	- Chemical oxygen demand (COD) 40 mg/l to 4 000 mg/l	- Standard Methods for the Examination of Water and Wastewater, APHA, AWWA, WEF, 23rd edition, 2017, part 5220 C

ออกให้ ณ วันที่ ๑ ๗ ก.ย. ๒๕๖๓

(นายวีระกิตติ์ รันทกิจถาวร์)
รองเลขาธิการ ปฏิบัติราชการแทน
เลขาธิการสำนักงานมาตรฐานผลิตภัณฑ์อุตสาหกรรม