

## สรุปมาตรการป้องกันและ แก้ไขผลกระทบสิ่งแวดล้อม มาตรการติดตามตรวจสอบ คุณภาพสิ่งแวดล้อม และข้อเสนอแนะ

- 3.1 สรุปมาตรการป้องกันและแก้ไขผลกระทบสิ่งแวดล้อม
- 3.2 สรุปผลการติดตามตรวจสอบคุณภาพสิ่งแวดล้อม
  - 3.2.1 คุณภาพอากาศ
  - 3.3.2 ค่าความทึบแสง
  - 3.2.3 ระดับเสียง
  - 3.2.4 ความสั่นสะเทือน
- 3.3 ข้อเสนอแนะ

# บทที่ 3

## สรุปมาตรการป้องกันและแก้ไขผลกระทบสิ่งแวดล้อม มาตรการติดตามตรวจสอบคุณภาพสิ่งแวดล้อม และข้อเสนอแนะ

### 3.1 สรุปมาตรการป้องกันและแก้ไขผลกระทบสิ่งแวดล้อม

สรุปผลการปฏิบัติตามมาตรการป้องกันและแก้ไขผลกระทบสิ่งแวดล้อม โครงการเหมืองหินอุตสาหกรรม ชนิดหินบะซอลต์ เพื่ออุตสาหกรรมก่อสร้าง ประทานบัตรที่ 27273/15241 ของบริษัท แบล็คซี 1994 จำกัด ตั้งอยู่ที่ ตำบลเจริญสุข อำเภอเฉลิมพระเกียรติ จังหวัดบุรีรัมย์ ที่กำหนดตามผลการพิจารณารายงานการวิเคราะห์ผลกระทบสิ่งแวดล้อม ตามหนังสือที่ วว 0804/7558 ลงวันที่ 22 พฤษภาคม 2540 ดังเอกสารแนบ 1 ร่วมกับผลการพิจารณารายงานการศึกษาผลกระทบสิ่งแวดล้อมและมาตรการป้องกันแก้ไขสำหรับต่ออายุประทานบัตร ตามหนังสือที่ ออก 0508/4650 ลงวันที่ 12 ตุลาคม 2558 ดังเอกสารแนบ 5 พร้อมทั้งการออกสำรวจพื้นที่และศึกษาข้อมูลที่ได้ตามสภาพในปัจจุบัน สรุปประเด็นที่สำคัญได้ดังต่อไปนี้

1. ดำเนินการทำเหมืองตามแผนผังการทำเหมือง กล่าวคือเป็นการทำเหมืองโดยวิธีเหมืองหาบ ในลักษณะชั้นบันได
  2. การทำเหมืองของโครงการเป็นการทำเหมืองในขอบเขตพื้นที่ที่ได้รับอนุญาตให้ทำเหมืองและดำเนินการตามแผนผังโครงการทำเหมือง
  3. มีการใช้ชุมชนเหมืองทางด้านทิศใต้เนื้อที่ประมาณ 50 ไร่ เป็นพื้นที่เก็บกองเปลือกดินและเศษหิน และใช้เป็นบ่อดักตะกอนเพื่อรองรับน้ำชุมชน
  4. บริเวณโดยรอบโครงการและพื้นที่เกี่ยวเนื่องที่ไม่ได้ใช้ประโยชน์โครงการได้ทำการปลูกต้นไม้ยืนต้นโตเร็วเสริมรวมทั้งมีการดูแลรักษาพรรณไม้ธรรมชาติเดิมในบริเวณที่ไม่เกี่ยวข้องกับการทำเหมือง
  5. มีการปรับปรุงเส้นทางขนส่งแร่ช่วงจากพื้นที่โรงโม่หินถึงถนนลาดยางบริเวณบ้านเจริญสุขให้อยู่ในสภาพดีและสามารถใช้งานได้ดีอยู่เสมอ รวมทั้งได้มีการติดตั้งระบบสเปรย์น้ำบริเวณริมเส้นทางดังกล่าวด้วย
  6. ในด้านความปลอดภัยของการคมนาคมขนส่งแร่ โครงการได้กำหนดให้รถบรรทุกแร่มุ่งทุกคนใช้ความเร็วไม่เกิน 30 กิโลเมตรต่อชั่วโมง ในช่วงที่สัญจรผ่านพื้นที่ชุมชน
  7. โครงการได้ออกกฎระเบียบให้รถบรรทุกแร่มุ่งทุกคนต้องปิดคลุมด้วยผ้าใบให้เรียบร้อย เพื่อป้องกันการฟุ้งกระจายของฝุ่นละออง
  8. โครงการได้ปรับปรุงโรงโม่หินให้มีระบบป้องกันผลกระทบสิ่งแวดล้อม เช่น การปิดคลุมอาคารโรงโม่ การติดตั้งระบบสเปรย์น้ำบริเวณปลายสายพานลำเลียง การฉีดพรมน้ำบริเวณโรงโม่ รวมถึงการปลูกต้นไม้ยืนต้นบริเวณโดยรอบโรงโม่เพื่อป้องกันฝุ่นละอองฟุ้งกระจายออกสู่ภายนอก
  9. โครงการได้จัดให้มีอุปกรณ์ป้องกันอันตรายส่วนบุคคล (PPE) ให้แก่คนงานตามลักษณะของงานเพื่อป้องกันอุบัติเหตุและป้องกันความเสี่ยงต่อผลกระทบจากการดำเนินโครงการ และมีการตรวจสอบสุขภาพพนักงาน
- ดังเอกสารแนบ 6

## 3.2 สรุปผลการติดตามตรวจสอบคุณภาพสิ่งแวดล้อม

### 3.2.1 คุณภาพอากาศ

#### 1) ปริมาณฝุ่นละอองแขวนลอยรวม (TSP)

จากข้อมูลผลการตรวจวัดคุณภาพอากาศในรูปปริมาณฝุ่นละอองแขวนลอยรวม (TSP) โครงการเหมืองแร่หินอุตสาหกรรมชนิดหินบะซอลต์ เพื่ออุตสาหกรรมก่อสร้าง ประทานบัตรที่ 27273/15241 ของ บริษัท แบล็คซี 1994 จำกัด จำนวน 5 สถานี ได้แก่ บ้านเรือนราษฎรใกล้เคียงโครงการด้านทิศตะวันออกเฉียงเหนือ โรงเรียนบ้านเจริญสุข สำนักงานโรงโม่หินของโครงการ วัดพระอังคาร และวัดบ้านเจริญสุข (วัดวิเศษสุขาราม) ระหว่างวันที่ 14-15 พฤศจิกายน 2564 พบว่า สถานีที่มีผลการตรวจวัดปริมาณฝุ่นละอองแขวนลอยรวม (TSP) สูงสุด คือ บริเวณสำนักงานโรงโม่หินของโครงการ มีค่าเท่ากับ 0.072 มิลลิกรัมต่อลูกบาศก์เมตร เมื่อนำมาเปรียบเทียบกับค่ามาตรฐาน พบว่า ผลการตรวจวัดมีค่าอยู่ในเกณฑ์มาตรฐานตามประกาศคณะกรรมการสิ่งแวดล้อมแห่งชาติ ฉบับที่ 24 (พ.ศ. 2547) เรื่อง กำหนดมาตรฐานคุณภาพอากาศในบรรยากาศโดยทั่วไป ที่กำหนดปริมาณฝุ่นละอองแขวนลอยรวม (TSP) ไว้ไม่เกิน 0.330 มิลลิกรัมต่อลูกบาศก์เมตร สรุปผลการตรวจวัดดังตารางที่ 3-1 และรูปที่ 3-1

#### 2) ปริมาณฝุ่นละอองขนาดเล็กกว่า 10 ไมครอน (PM-10)

จากข้อมูลผลการตรวจวัดคุณภาพอากาศในรูปปริมาณฝุ่นละอองขนาดเล็กกว่า 10 ไมครอน (PM-10) โครงการเหมืองแร่หินอุตสาหกรรมชนิดหินบะซอลต์ เพื่ออุตสาหกรรมก่อสร้าง ประทานบัตรที่ 27273/15241 ของ บริษัท แบล็คซี 1994 จำกัด จำนวน 5 สถานี ได้แก่ บ้านเรือนราษฎรใกล้เคียงโครงการด้านทิศตะวันออกเฉียงเหนือ โรงเรียนบ้านเจริญสุข สำนักงานโรงโม่หินของโครงการ วัดพระอังคาร และวัดบ้านเจริญสุข (วัดวิเศษสุขาราม) ระหว่างวันที่ 14-15 พฤศจิกายน 2564 พบว่า สถานีที่มีผลการตรวจวัดปริมาณฝุ่นละอองขนาดเล็กกว่า 10 ไมครอน (PM-10) สูงสุด คือ บริเวณสำนักงานโรงโม่หินของโครงการ มีค่าเท่ากับ 0.034 มิลลิกรัมต่อลูกบาศก์เมตร เมื่อนำมาเปรียบเทียบกับค่ามาตรฐาน พบว่า ผลการตรวจวัดมีค่าอยู่ในเกณฑ์มาตรฐานตามประกาศคณะกรรมการสิ่งแวดล้อมแห่งชาติ ฉบับที่ 24 (พ.ศ. 2547) เรื่อง กำหนดมาตรฐานคุณภาพอากาศในบรรยากาศโดยทั่วไป ที่กำหนดปริมาณฝุ่นละอองขนาดเล็กกว่า 10 ไมครอน (PM-10) ไว้ไม่เกิน 0.120 มิลลิกรัมต่อลูกบาศก์เมตร สรุปผลการตรวจวัดดังตารางที่ 3-1 และรูปที่ 3-2

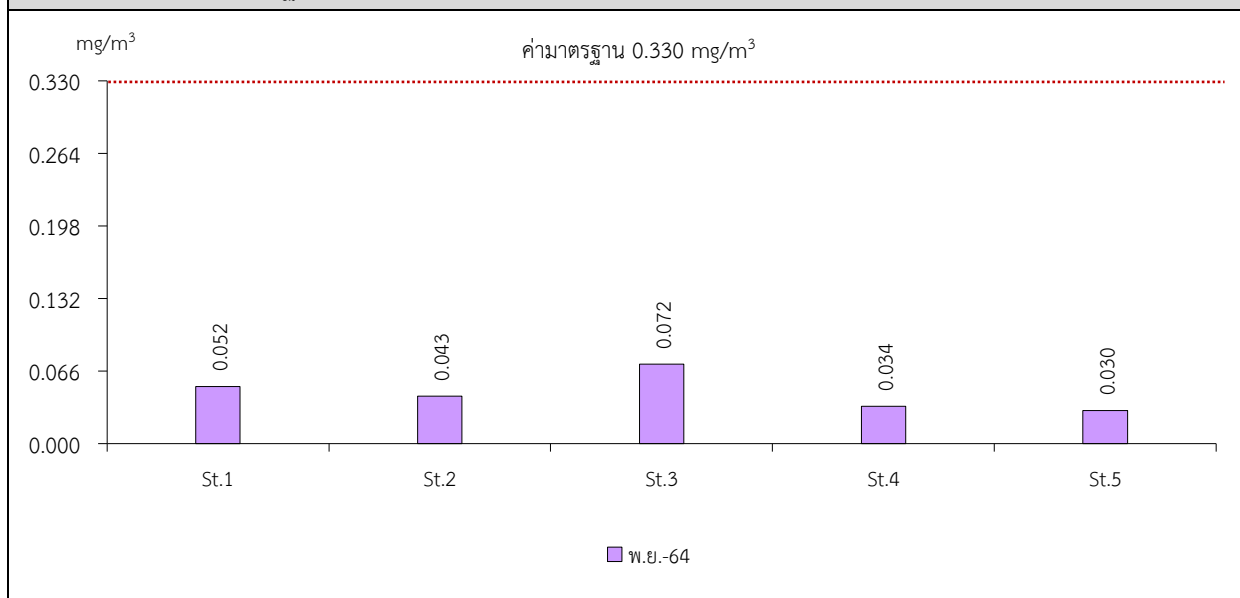
ทั้งนี้ เป็นเพราะว่าทางโครงการได้ปฏิบัติตามมาตรการลดผลกระทบในเรื่องการฟุ้งกระจายของฝุ่นละอองจากกิจกรรมการทำเหมืองและกิจกรรมการแต่งแร่อย่างเคร่งครัด แต่อย่างไรก็ตามจากการสอบถามราษฎรบริเวณใกล้เคียงโครงการได้พบว่าได้รับผลกระทบด้านฝุ่นละอองจากโรงแต่งแร่ของโครงการในระดับต่ำ ซึ่งสอดคล้องกับผลการตรวจวัดที่ผ่านมาอยู่ในเกณฑ์มาตรฐานที่กำหนด แต่อย่างไรก็ตามที่ปรึกษาได้เสนอให้โครงการเพิ่มการฉีดพรมน้ำบริเวณพื้นที่โครงการและบริเวณเส้นทางขนส่งแร่รวมทั้งปรับปรุงมาตรการต่างๆ ด้านการป้องกันฝุ่นละอองให้มีประสิทธิภาพมากยิ่งขึ้น

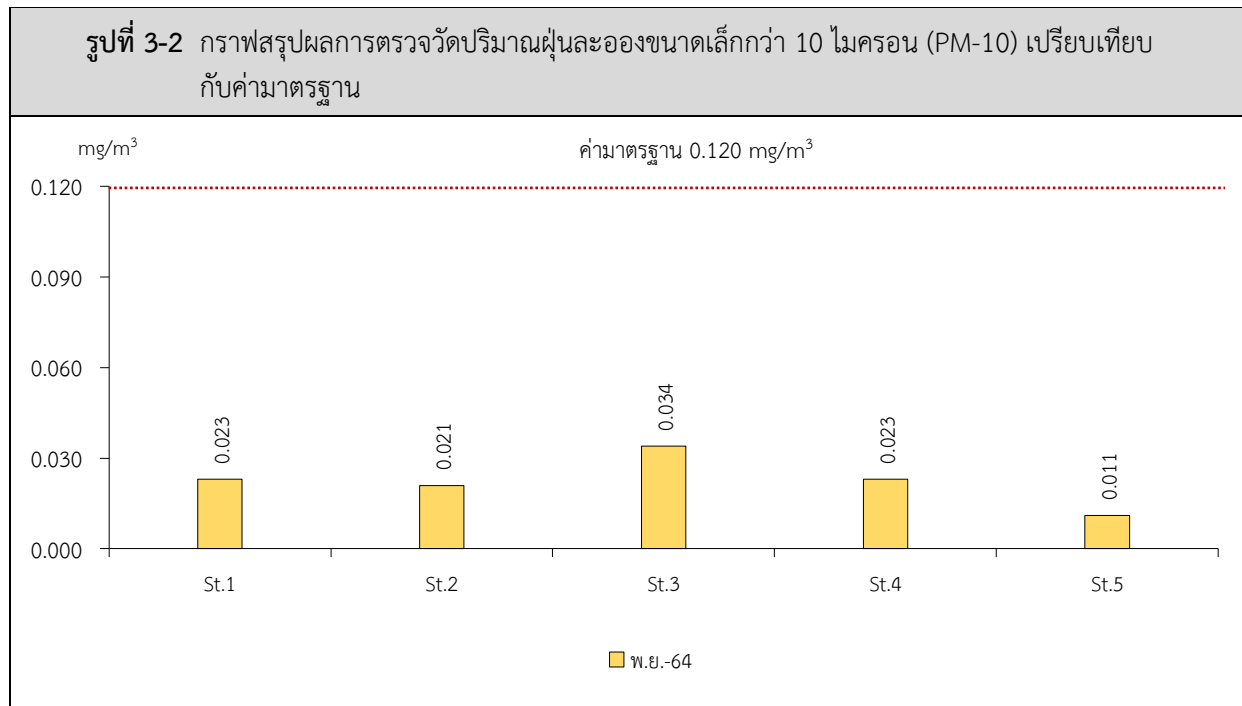
ตารางที่ 3-1 สรุปผลการตรวจวัดคุณภาพอากาศ

สถานีตรวจวัด	เดือน/ปี ที่ตรวจวัด	ผลการตรวจวัด (มิลลิกรัมต่อลูกบาศก์เมตร)	
		ฝุ่นละอองแขวนลอยรวม (TSP)	ฝุ่นละอองขนาดเล็กกว่า 10 ไมครอน (PM-10)
St.1	พฤศจิกายน 2564	0.052	0.023
St.2	พฤศจิกายน 2564	0.043	0.021
St.3	พฤศจิกายน 2564	0.072	0.034
St.4	พฤศจิกายน 2564	0.034	0.023
St.5	พฤศจิกายน 2564	0.030	0.011
ค่ามาตรฐาน <sup>1)</sup>		0.330	0.120

หมายเหตุ : <sup>1)</sup> ประกาศคณะกรรมการสิ่งแวดล้อมแห่งชาติ ฉบับที่ 24 (พ.ศ. 2547) เรื่อง กำหนดมาตรฐานคุณภาพอากาศในบรรยากาศโดยทั่วไป  
 St.1 หมายถึง บ้านเรือนราษฎรใกล้เคียงโครงการด้านทิศตะวันออกเฉียงเหนือ  
 St.2 หมายถึง โรงเรียนบ้านเจริญสุข  
 St.3 หมายถึง สำนักงานโรงโม่หินของโครงการ  
 St.4 หมายถึง วัดพระอังคาร  
 St.5 หมายถึง วัดบ้านเจริญสุข (วัดวิเศษสุขาราม)

รูปที่ 3-1 กราฟแสดงผลการตรวจวัดปริมาณฝุ่นละอองแขวนลอยรวม (TSP) เปรียบเทียบกับ  
ค่ามาตรฐาน





**หมายเหตุ :** St.1 หมายถึง บ้านเรือนราษฎรใกล้เคียงโครงการด้านทิศตะวันออกเฉียงเหนือ  
St.2 หมายถึง โรงเรียนบ้านเจริญสุข  
St.3 หมายถึง สำนักงานโรงโม่หินของโครงการ  
St.4 หมายถึง วัดพระอังคาร  
St.5 หมายถึง วัดบ้านเจริญสุข (วัดวิเศษสุขาราม)

### 3.2.2 ค่าความทึบแสง

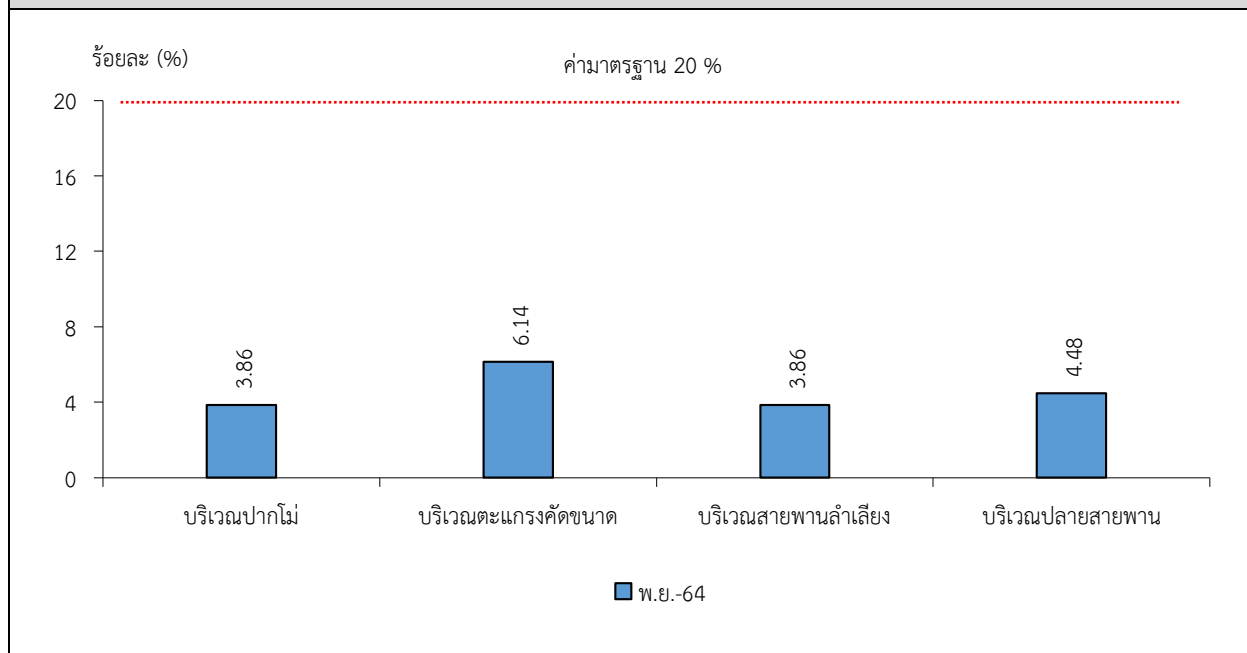
จากผลการตรวจวัดค่าความทึบแสงบริเวณสำนักงานโรงโม่หินของโครงการเหมืองแร่หินอุตสาหกรรมชนิดหินบะซอลต์ เพื่ออุตสาหกรรมก่อสร้าง ประทานบัตรที่ 27273/15241 ของบริษัท แบล็คซี 1994 จำกัด จำนวน 4 จุด ได้แก่ บริเวณปากโม่ บริเวณตะแกรงคัดขนาด บริเวณสายพานลำเลียง และบริเวณปลายสายพาน ในวันที่ 14 พฤศจิกายน 2564 พบว่า ผลการตรวจวัดมีค่าอยู่ในเกณฑ์มาตรฐานตามประกาศกระทรวงวิทยาศาสตร์ เทคโนโลยีและสิ่งแวดล้อม ออกตามความในมาตรา 55 แห่งพระราชบัญญัติส่งเสริมและรักษาคุณภาพสิ่งแวดล้อมแห่งชาติ พ.ศ.2535 เรื่อง กำหนดมาตรฐานควบคุมการปล่อยฝุ่นละออง จากโรงโม่ บด ย่อยหิน ประกาศในราชกิจจานุเบกษา เล่ม 114 ตอนที่ 6 ง ลงวันที่ 21 มกราคม 2540 ดังตารางที่ 3-2 และรูปที่ 3-3

**ตารางที่ 3-2 สรุปผลการตรวจวัดค่าความทึบแสงของโรงแต่งแร่ของโครงการ**

เดือน/ปีที่ตรวจวัด	ผลการตรวจวัดค่าความทึบแสง (ร้อยละ)				ค่ามาตรฐาน <sup>1)</sup> (%)
	ปากโม่	ตะแกรงคัดขนาด	สายพานลำเลียง	ปลายสายพาน	
พฤศจิกายน 2564	3.86	6.14	3.86	4.48	20

**หมายเหตุ :** <sup>1)</sup> ประกาศกระทรวงวิทยาศาสตร์ เทคโนโลยีและสิ่งแวดล้อม ออกตามความในมาตรา 55 แห่งพระราชบัญญัติส่งเสริมและรักษาคุณภาพสิ่งแวดล้อมแห่งชาติ พ.ศ.2535 เรื่อง กำหนดมาตรฐานควบคุมการปล่อยฝุ่นละออง จากโรงโม่ บด ย่อยหิน ประกาศในราชกิจจานุเบกษา เล่ม 114 ตอนที่ 6 ง ลงวันที่ 21 มกราคม 2540

รูปที่ 3-3 กราฟสรุปผลการตรวจวัดค่าความทึบแสงเปรียบเทียบกับค่ามาตรฐาน



### 3.2.3 ระดับเสียง

#### 1) ระดับเสียงเฉลี่ย 24 ชั่วโมง (Leq 24 hrs.)

จากข้อมูลผลการตรวจวัดระดับเสียงเฉลี่ย 24 ชั่วโมง (Leq 24 hrs.) โครงการเหมืองแร่หินอุตสาหกรรมชนิดหินบะซอลต์ เพื่ออุตสาหกรรมก่อสร้าง ประทานบัตรที่ 27273/15241 ของบริษัท แบล็คซี 1994 จำกัด จำนวน 6 สถานี ได้แก่ บ้านเรือนราษฎรใกล้เคียงโครงการด้านทิศตะวันออกเฉียงเหนือ โรงเรียนบ้านเจริญสุข สำนักงานโรงโม่หินของโครงการ วัดพระอังคาร วัดบ้านเจริญสุข (วัดวิเศษสุขาราม) และบ้านปะรัง ระหว่างวันที่ 14-15 พฤศจิกายน 2564 พบว่า สถานีที่มีผลการตรวจวัดระดับเสียงเฉลี่ย 24 ชั่วโมง (Leq 24 hrs.) สูงสุด คือ บริเวณสำนักงานโรงโม่หินของโครงการ มีค่าเท่ากับ 65.0 เดซิเบล (เอ) เมื่อนำมาเปรียบเทียบกับค่ามาตรฐาน พบว่า ผลการตรวจวัดส่วนใหญ่มีค่าอยู่ในเกณฑ์มาตรฐานตามประกาศคณะกรรมการสิ่งแวดล้อมแห่งชาติ ฉบับที่ 15 (พ.ศ. 2540) เรื่อง กำหนดมาตรฐานระดับเสียงโดยทั่วไป ที่กำหนดระดับเสียงเฉลี่ย 24 ชั่วโมง (Leq 24 hrs.) ไว้ไม่เกิน 70.0 เดซิเบล (เอ) สรุปผลการตรวจวัดดังตารางที่ 3-3 และรูปที่ 3-4

#### 2) ระดับเสียงสูงสุด ( $L_{max}$ )

จากข้อมูลผลการตรวจวัดระดับเสียงสูงสุด ( $L_{max}$ ) โครงการเหมืองแร่หินอุตสาหกรรมชนิดหินบะซอลต์ เพื่ออุตสาหกรรมก่อสร้าง ประทานบัตรที่ 27273/15241 ของบริษัท แบล็คซี 1994 จำกัด จำนวน 6 สถานี ได้แก่ บ้านเรือนราษฎรใกล้เคียงโครงการด้านทิศตะวันออกเฉียงเหนือ โรงเรียนบ้านเจริญสุข สำนักงานโรงโม่หินของโครงการ วัดพระอังคาร วัดบ้านเจริญสุข (วัดวิเศษสุขาราม) และบ้านปะรัง ระหว่างวันที่ 14-15 พฤศจิกายน 2564 พบว่า สถานีที่มีผลการตรวจวัดระดับเสียงสูงสุด ( $L_{max}$ ) คือ บริเวณโรงเรียนบ้านเจริญสุข มีค่าเท่ากับ 113.2 เดซิเบล (เอ) เมื่อนำมาเปรียบเทียบกับค่ามาตรฐาน พบว่า ผลการตรวจวัดมีค่าอยู่ในเกณฑ์มาตรฐานตามประกาศคณะกรรมการสิ่งแวดล้อมแห่งชาติ ฉบับที่ 15 (พ.ศ. 2540) เรื่อง กำหนดมาตรฐานระดับเสียงโดยทั่วไป ที่กำหนดระดับเสียงสูงสุด ( $L_{max}$ ) ไว้ไม่เกิน 115.0 เดซิเบล เอ สรุปผลการตรวจวัดดังตารางที่ 3-3 และรูปที่ 3-5

### ตารางที่ 3-3 สรุปผลการตรวจวัดระดับเสียงโดยทั่วไป

สถานีตรวจวัด	เดือน/ปีที่ตรวจวัด	ผลการตรวจวัด [เดซิเบล (เอ)]	
		ระดับเสียงเฉลี่ย 24 ชั่วโมง (Leq 24 hrs.)	ระดับเสียงสูงสุด (L <sub>max</sub> )
St.1	พฤศจิกายน 2564	52.9	115.2
St.2	พฤศจิกายน 2564	48.6	113.2
St.3	พฤศจิกายน 2564	65.0	95.9
St.4	พฤศจิกายน 2564	58.8	89.3
St.5	พฤศจิกายน 2564	57.4	94.3
St.6	พฤศจิกายน 2564	61.8	113.1
ค่ามาตรฐาน <sup>1)</sup>		70.0	115.0

หมายเหตุ : <sup>1)</sup> ประกาศคณะกรรมการสิ่งแวดล้อมแห่งชาติ ฉบับที่ 15 (พ.ศ. 2540) เรื่อง กำหนดมาตรฐานระดับเสียงโดยทั่วไป

St.1 หมายถึง บ้านเรือนราษฎรใกล้เคียงโครงการด้านทิศตะวันออกเฉียงเหนือ

St.2 หมายถึง โรงเรียนบ้านเจริญสุข

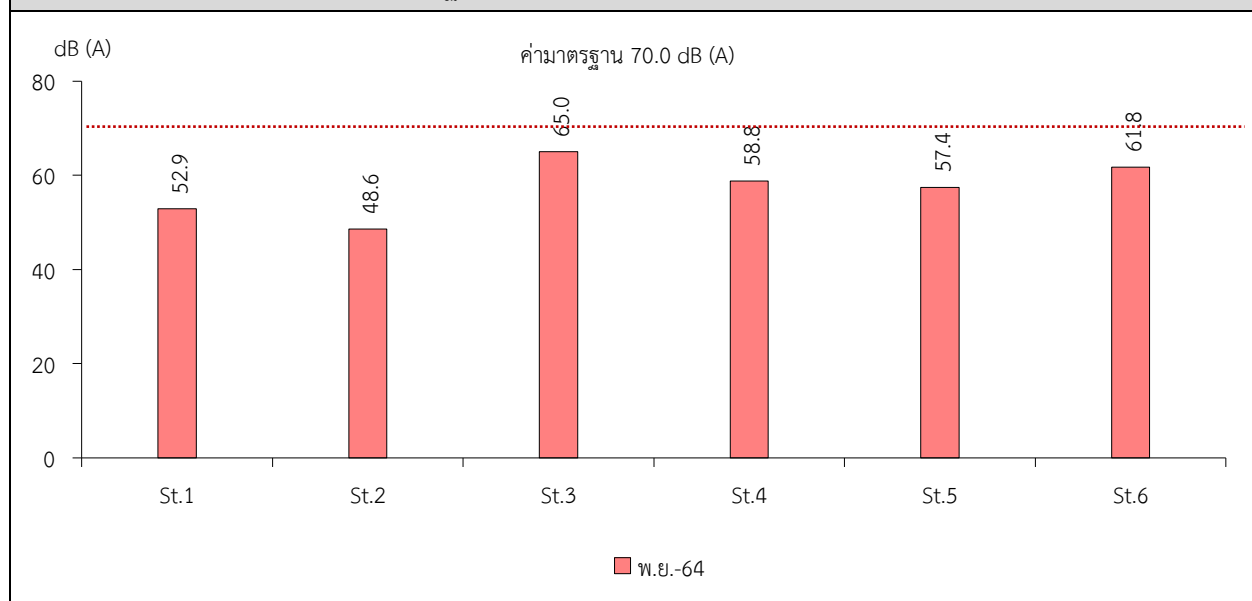
St.3 หมายถึง สำนักงานโรงโม่หินของโครงการ

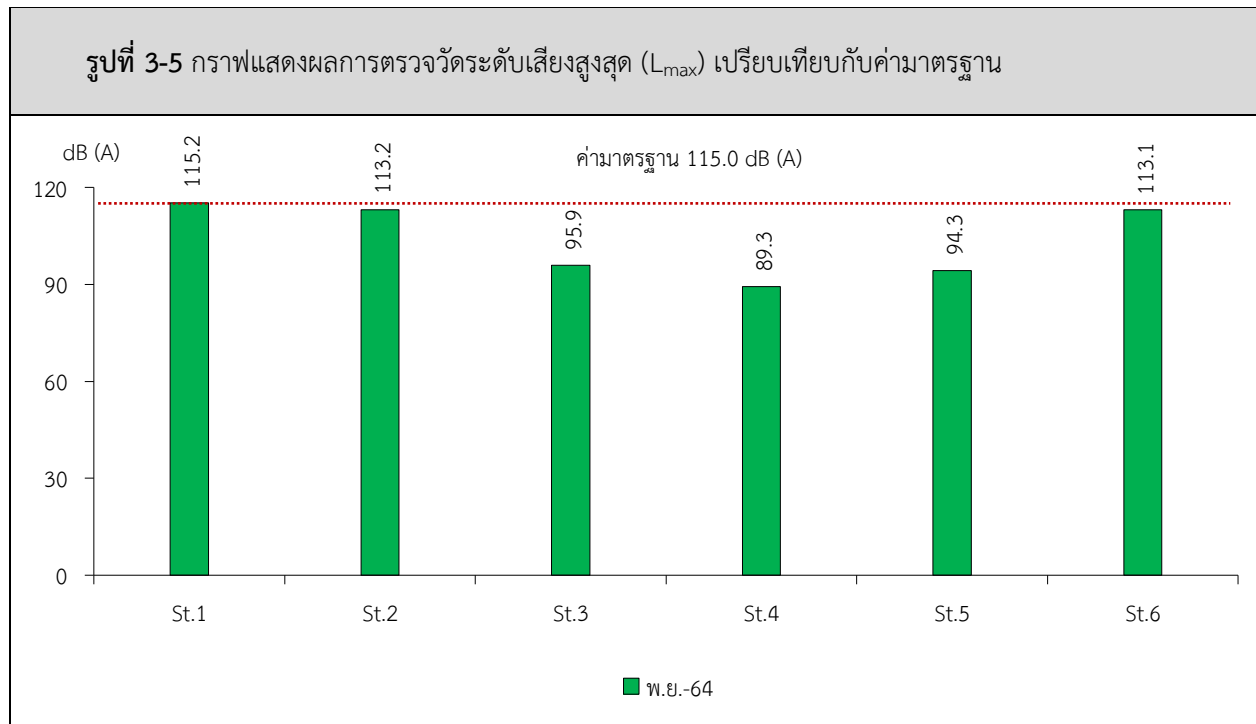
St.4 หมายถึง วัดพระอังคาร

St.5 หมายถึง วัดบ้านเจริญสุข (วัดวิเศษสุขาราม)

St.6 หมายถึง บ้านปะรัง

รูปที่ 3-4 กราฟสรุปผลการตรวจวัดระดับเสียงเฉลี่ย 24 ชั่วโมง (Leq 24 hrs.)  
เปรียบเทียบกับค่ามาตรฐาน





หมายเหตุ : St.1 หมายถึง บ้านเรือนราษฎรใกล้เคียงโครงการด้านทิศตะวันออกเฉียงเหนือ  
St.2 หมายถึง โรงเรียนบ้านเจริญสุข  
St.3 หมายถึง สำนักงานโรงไม้หินของโครงการ  
St.4 หมายถึง วัดพระอังคาร  
St.5 หมายถึง วัดบ้านเจริญสุข (วัดวิเศษสุขาราม)  
St.6 หมายถึง บ้านปะรัง

### 3.2.4 ค่าความสั่นสะเทือน

จากข้อมูลผลการตรวจวัดค่าความสั่นสะเทือนจากการระเบิดหน้าเหมือง โดยทำการตรวจวัดความถี่ความเร็วของอนุภาค และการขจัด โครงการเหมืองแร่หินอุตสาหกรรมชนิดหินบะซอลต์ เพื่ออุตสาหกรรมก่อสร้าง ประทานบัตรที่ 27273/15241 บริษัท แบล็คซี 1994 จำกัด จำนวน 6 สถานี ได้แก่ บ้านเรือนราษฎรใกล้เคียง โครงการด้านทิศตะวันออกเฉียงเหนือ บนสันเขื่อนอ่างเก็บน้ำคลองดาหงส์ใกล้หุดหลักฐานที่ 8 โรงเรียนบ้านเจริญสุข วัดบ้านเจริญสุข (วัดวิเศษสุขาราม) วัดเขารัตนธงชัย และบ้านปะรัง โดยจากการสำรวจพื้นที่โครงการ ระหว่างวันที่ 14-15 พฤศจิกายน 2564 พบว่า ทางโครงการไม่มีการระเบิดหน้าเหมือง เนื่องจากไม่มีกิจกรรมการทำเหมือง สรุปได้ดังตารางที่ 3-4



ตารางที่ 3-4 สรุปผลการตรวจวัดความสั่นสะเทือนขณะระเบิดหน้าเหมือง

สถานี	เดือน/ปี ที่ตรวจวัด	ดัชนี	ความถี่ (เฮิรตซ์)	ความเร็วอนุภาค (มม./วินาที)	ค่ามาตรฐาน <sup>1)</sup>	ระยะขีด (มม.)	ค่ามาตรฐาน <sup>1)</sup>
St.1	พฤศจิกายน 2564	TRANSVERSE	ไม่มีการระเบิดหน้าเหมือง เนื่องจากไม่มีกิจกรรมการทำเหมือง				
		VERTICAL					
		LONGITUDINAL					
St.2	พฤศจิกายน 2564	TRANSVERSE	ไม่มีการระเบิดหน้าเหมือง เนื่องจากไม่มีกิจกรรมการทำเหมือง				
		VERTICAL					
		LONGITUDINAL					
St.3	พฤศจิกายน 2564	TRANSVERSE	ไม่มีการระเบิดหน้าเหมือง เนื่องจากไม่มีกิจกรรมการทำเหมือง				
		VERTICAL					
		LONGITUDINAL					
St.4	พฤศจิกายน 2564	TRANSVERSE	ไม่มีการระเบิดหน้าเหมือง เนื่องจากไม่มีกิจกรรมการทำเหมือง				
		VERTICAL					
		LONGITUDINAL					
St.5	พฤศจิกายน 2564	TRANSVERSE	ไม่มีการระเบิดหน้าเหมือง เนื่องจากไม่มีกิจกรรมการทำเหมือง				
		VERTICAL					
		LONGITUDINAL					
St.6	พฤศจิกายน 2564	TRANSVERSE	ไม่มีการระเบิดหน้าเหมือง เนื่องจากไม่มีกิจกรรมการทำเหมือง				
		VERTICAL					
		LONGITUDINAL					

หมายเหตุ : <sup>1)</sup> ประกาศกระทรวงทรัพยากรธรรมชาติและสิ่งแวดล้อม เรื่อง กำหนดมาตรฐานควบคุมระดับเสียงและความสั่นสะเทือนจากการทำเหมือง  
หิน ตีพิมพ์ในราชกิจจานุเบกษา เล่ม 122 ตอนที่ 125 ง ลงวันที่ 29 ธันวาคม 2548

N/A หมายถึง Frequency < 1 Hz, Velocity < 0.130 mm/sec และ Displacement < 0 mm

St.1 หมายถึง บ้านเรือนราษฎรใกล้เคียงโครงการด้านทิศตะวันออกเฉียงเหนือ

St.2 หมายถึง บนสันเขื่อนอ่างเก็บน้ำคลองตาหงส์ใกล้หุดหลักฐานที่ 8

St.3 หมายถึง โรงเรียนบ้านเจริญสุข

St.4 หมายถึง วัดบ้านเจริญสุข (วัดวิเศษสุขาราม)

St.5 หมายถึง วัดเขารัตนธงไชย

St.6 หมายถึง บ้านปะรัง

### 3.3 ข้อเสนอแนะ

จากผลการปฏิบัติตามมาตรการป้องกันและแก้ไขผลกระทบสิ่งแวดล้อม และมาตรการติดตามตรวจสอบคุณภาพสิ่งแวดล้อม พบว่า โครงการได้ปฏิบัติตามมาตรการป้องกันและผลกระทบสิ่งแวดล้อมอย่างเคร่งครัด อย่างไรก็ตามขอเสนอแนะให้โครงการปฏิบัติตามดังต่อไปนี้

1. ให้ดูแลรักษาระบบป้องกันผลกระทบสิ่งแวดล้อมของโรงโม่หินให้สามารถใช้งานได้ดียิ่งขึ้น โดยเฉพาะระบบป้องกันผลกระทบด้านฝุ่นละออง รวมทั้งทำการฉีดพรมน้ำบริเวณโรงโม่หินอยู่เป็นประจำเพื่อลดการฟุ้งกระจายของฝุ่นละออง
2. ให้ดูแลระบบสเปรย์น้ำบริเวณริมเส้นทางขนส่งแร่ให้สามารถใช้งานได้ดียิ่งขึ้น