กรมทางหลวง

Department of Highways

รายงานการประเมินผลกระทบสิ่งแวดล้อม

(รายงานฉบับสมบูรณ์ : ฉบับปกปิดข้อมูลที่มีกฎหมายคุ้มครอง รายงานฉบับภาคผนวก)

ชื่อโครงการ: โครงการปรับปรุงและแก้ไขปัญหาการจราจรทางแยกต่างระดับ แยกเขาไร่ยา บนทางหลวงหมายเลข 3

ที่ตั้งโครงการ: ตำบลท่าช้าง และตำบลแสลง อำเภอเมืองจันทบุรี จังหวัดจันทบุรี

ชื่อเจ้าของโครงการ: กรมทางหลวง กระทรวงคมนาคม

ที่อยู่เจ้าของโครงการ: 2/486 ถนนศรีอยุธยา แขวงทุ่งพญาไท เขตราชเทวี กรุงเทพมหานคร 10400

การมอบอำนาจ:

( ) เจ้าของโครงการได้มอบอำนาจให้บริษัท เอเซีย แล็ป แอนด์ คอนซัลแตนท์ จำกัด เป็นผู้ดำเนินการเสนอรายงานดังหนังสือมอบอำนาจที่แนบ

(✓) เจ้าของโครงการมิได้มีการมอบอำนาจแต่อย่างใด

ตุลาคม 2568

บริษัท เอเซีย แล็ป แอนด์ คอนซัลแตนท์ จำกัด

กรมทางหลวง

Department of Highways

รายงานการประเมินผลกระทบสิ่งแวดล้อม

(รายงานฉบับสมบูรณ์ : ฉบับปกปิดข้อมูลที่มีกฎหมายคุ้มครอง รายงานฉบับภาคผนวก)

ชื่อโครงการ: โครงการปรับปรุงและแก้ไขปัญหาการจราจรทางแยกต่างระดับ แยกเขาไร่ยา บนทางหลวงหมายเลข 3

ที่ตั้งโครงการ: ตำบลท่าช้าง และตำบลแสลง อำเภอเมืองจันทบุรี จังหวัดจันทบุรี

ชื่อเจ้าของโครงการ: กรมทางหลวง กระทรวงคมนาคม

ที่อยู่เจ้าของโครงการ: 2/486 ถนนศรีอยุธยา แขวงทุ่งพญาไท เขตราชเทวี กรุงเทพมหานคร 10400

การมอบอำนาจ:

( ) เจ้าของโครงการได้มอบอำนาจให้บริษัท เอเซีย แล็ป แอนด์ คอนซัลแตนท์ จำกัด เป็นผู้ดำเนินการเสนอรายงานดังหนังสือมอบอำนาจที่แนบ

(✓) เจ้าของโครงการมิได้มีการมอบอำนาจแต่อย่างใด

ตุลาคม 2568

บริษัท เอเซีย แล็ป แอนด์ คอนซัลแตนท์ จำกัด

สารบัญภาคผนวก

ภาคผนวก ก หนังสือตรวจสอบผังเมือง จากกรมโยธาธิการและผังเมือง

ภาคผนวก ข ข้อมูลโบราณสถาน แหล่งโบราณคดี และแหล่งศิลปกรรมอันควรอนุรักษ์ และแนวกำแพงเมืองและคูเมือง

- ภาคผนวก ข.1 หนังสือตรวจสอบข้อมูลโบราณสถานในรัศมี 1 กิโลเมตร จากสำนักศิลปากรที่ 5 ปราจีนบุรี
- ภาคผนวก ข.2 หนังสือตรวจสอบแหล่งศิลปกรรมอันควรอนุรักษ์ จากสำนักงานนโยบายและแผนทรัพยากรธรรมชาติและสิ่งแวดล้อม
- ภาคผนวก ข.3 หนังสือตรวจสอบแนวกำแพงเมืองและคูเมืองจากสำนักงานธนารักษ์พื้นที่จันทบุรี

ภาคผนวก ค หนังสือตรวจสอบพื้นที่ชั้นคุณภาพลุ่มน้ำ จากสำนักงานนโยบายและแผนทรัพยากรธรรมชาติและสิ่งแวดล้อม

ภาคผนวก ง หนังสือตรวจสอบพื้นที่ชุ่มน้ำ จากกรมทรัพยากรน้ำ

ภาคผนวก จ ประวัติสายทางและพระราชกฤษฎีกากำหนดเขตที่ดินในบริเวณที่ที่จะเวนคืน เพื่อขยายทางหลวงหมายเลข 3

ภาคผนวก ฉ เอกสารประกอบการยินยอมให้ใช้ประโยชน์ที่ดินเพื่อก่อสร้างสำนักงานควบคุมโครงการ บ้านพักคนงาน โรงซ่อมบำรุง

ภาคผนวก ช หนังสือขอความอนุเคราะห์ดินของโครงการ

- ภาคผนวก ช.1 หนังสือขอความอนุเคราะห์ดินของโครงการจากมหาวิทยาลัยราชภัฏรำไพพรรณี
- ภาคผนวก ช.2 หนังสือตอบกลับขอความอนุเคราะห์ดินของโครงการจากแขวงทางหลวงจันทบุรี

ภาคผนวก ซ รายงานผลการตรวจวัดคุณภาพน้ำผิวดิน

- ผลการวิเคราะห์คุณภาพน้ำผิวดิน ครั้งที่ 1
- ผลการวิเคราะห์คุณภาพน้ำผิวดิน ครั้งที่ 2

ภาคผนวก ฌ รายงานผลการตรวจวัดคุณภาพอากาศ และทิศทางและความเร็วลม

- ผลการตรวจวัดคุณภาพอากาศ และทิศทางและความเร็วลม ครั้งที่ 1
- ผลการตรวจวัดคุณภาพอากาศ และทิศทางและความเร็วลม ครั้งที่ 2

ภาคผนวก ญ รายงานผลการตรวจวัดระดับเสียง

- ผลการตรวจวัดเสียง ครั้งที่ 1
- ผลการตรวจวัดเสียง ครั้งที่ 2

ภาคผนวก ฎ รายงานผลการตรวจวัดระดับความสั่นสะเทือน

- ผลการตรวจวัดระดับความสั่นสะเทือน ครั้งที่ 1
- ผลการตรวจวัดระดับความสั่นสะเทือน ครั้งที่ 2

ภาคผนวก ฏ เอกสารงานวิจัยทางด้านนิเวศวิทยาทางน้ำ

ภาคผนวก ฐ การสำรวจสภาพเศรษฐกิจ-สังคม และความคิดเห็น

- ภาคผนวก ฐ.1 ข้อมูลส่วนบุคคลของพนักงานสัมภาษณ์
- ภาคผนวก ฐ.2 กลุ่มผู้นำชุมชน
- ภาคผนวก ฐ.3 กลุ่มครัวเรือนที่อาศัยอยู่บริเวณพื้นที่ศึกษาโครงการ
- ภาคผนวก ฐ.4 กลุ่มพื้นที่อ่อนไหวทางด้านสิ่งแวดล้อม
- ภาคผนวก ฐ.5 กลุ่มสถานประกอบการในพื้นที่ศึกษา

สารบัญภาคผนวก (ต่อ)

ภาคผนวก ฑ ผลการสำรวจความคิดเห็นต่อมาตรการติดตั้งกำแพงกันเสียงในระยะก่อสร้าง
ภาคผนวก ฒ ต้นไม้ที่สำรวจพบบริเวณแนวเขตทางโครงการ
- หนังสือพิจารณาเกณฑ์การขุดล้อมต้นไม้
- ชนิดและจำนวนต้นไม้ริมเขตทางโครงการ
ภาคผนวก ณ สรุปผลการประเมินผลกระทบสิ่งแวดล้อมเบื้องต้น
ภาคผนวก ด หนังสือขอความอนุเคราะห์ต้นไม้ในเขตทาง
- หนังสือขอความอนุเคราะห์ต้นไม้ในเขตทางจากมหาวิทยาลัยราชภัฏรำไพพรรณี
- หนังสือตอบกลับให้ความอนุเคราะห์ต้นไม้ในเขตทางจากแขวงทางหลวงจันทบุรี
ภาคผนวก ต หลักฐานการลงทะเบียนเข้าร่วมประชุม
ภาคผนวก ถ การจัดส่งเอกสารให้กลุ่มเป้าหมายภายหลังการประชุม
ภาคผนวก ท การหารือและประสานงานหน่วยงานที่เกี่ยวข้อง

ภาคผนวก ก

หนังสือตรวจสอบผังเมือง จากกรมโยธาธิการและผังเมือง

ฝ่ายช่วยอำนวยการ
สำนักงานเลขานุการกรม

ลนก. เลขที่รับ 10791 วันที่ - ๙ พ.ค. ๒๕๖๕
กท. เลขที่รับ 1991 วันที่ ๑๐ พ.ค. ๒๕๖๕
เลขที่รับ วันที่

กรมโยธาธิการ
เลขที่รับ 9 ว๐๖๒
วันที่ ๙ พ.ค. ๒๕๖๕
เวลา ๑๓.๓๗ น.

ที่ มท ๐๗๑๔.๕/ ๕๖๓๖

กรมโยธาธิการและผังเมือง
๒๒๔ ถนนพระราม ๙ เขตห้วยขวาง
กทม. ๑๐๓๑๐

สำนักสำรวจและออกแบบ
เลขที่รับ 1/1100
วันที่ 11 พ.ค. 2565
เวลา 10.51

๙ พฤษภาคม ๒๕๖๕

เรื่อง ขอความอนุเคราะห์ตรวจสอบผังเมือง เพื่อใช้ประกอบโครงการจ้างวิศวกรที่ปรึกษาสำรวจและออกแบบปรับปรุงและแก้ไขปัญหาการจราจรบนทางหลวงหมายเลข ๓ ช่วงจุดตัดทางหลวงหมายเลข ๓๓๒๓ และทางหลวงหมายเลข ๓๓๒๒ (แยกเนินสูง) - จุดตัดทางหลวงหมายเลข ๓๑๕๔ (แยกศักดิ์ชัย)

(๑) เรียน อธิบดีกรมทางหลวง

อ้างถึง หนังสือกรมทางหลวง ที่ คค ๐๖๑๔๒/๒๘๖๙ ลงวันที่ ๒๙ มีนาคม ๒๕๖๕

ตามหนังสือที่อ้างถึง กรมทางหลวง ขอความอนุเคราะห์กรมโยธาธิการและผังเมืองตรวจสอบผังเมืองเพื่อใช้ประกอบโครงการจ้างวิศวกรที่ปรึกษาสำรวจและออกแบบปรับปรุง และแก้ไขปัญหาการจราจรบนทางหลวงหมายเลข ๓ ช่วงจุดตัดทางหลวงหมายเลข ๓๓๒๓ และทางหลวงหมายเลข ๓๓๒๒ (แยกเนินสูง) - จุดตัดทางหลวงหมายเลข ๓๑๕๔ (แยกศักดิ์ชัย) ความละเอียดแจ้งแล้ว นั้น

กรมโยธาธิการและผังเมือง ขอเรียนว่าข้อมูลผังเมืองรวมที่เกี่ยวข้องกับโครงการ ประกอบด้วย ผังเมืองรวมจังหวัดจันทบุรี พ.ศ. ๒๕๖๑ ผังเมืองรวมเมืองจันทบุรี จังหวัดจันทบุรี พ.ศ. ๒๕๖๒ และผังเมืองรวมเมืองท่าใหม่ จังหวัดจันทบุรี พ.ศ. ๒๕๕๘ โดยกรมโยธาธิการและผังเมืองได้ดำเนินการเผยแพร่ผ่านระบบตรวจสอบแผนผังการใช้ประโยชน์ที่ดิน สามารถค้นหาข้อมูลได้ทางเว็บไซต์กรมโยธาธิการและผังเมือง https://plludds.dpt.go.th เพื่อนำข้อมูลไปประกอบการศึกษา และจัดทำรายงานการประเมินผลกระทบสิ่งแวดล้อมให้มีความครบถ้วน ต่อไป

จึงเรียนมาเพื่อโปรดทราบ

ขอแสดงความนับถือ

[redacted]

รองอธิบดี ปฏิบัติราชการแทน
อธิบดีกรมโยธาธิการและผังเมือง

(๑) เรียน ผู้จัดการโครงการ (โดยผ่าน
- เพื่อพิจารณา
ดำเนินการ

[redacted]

วิศวกรโยธาเชี่ยวชาญ รักษาราชการแทน
ผู้อำนวยการสำนักสำรวจและออกแบบ
๑๑ พ.ค. ๒๕๖๕

(๒) เรียน ผอ.
- เพื่อทราบและดำเนินการต่อไป

[redacted]

รองอธิบดี ปฏิบัติราชการแทน
อธิบดีกรมทางหลวง
๑๐ พ.ค. ๒๕๖๕

สำนักวิศวกรรมการผังเมือง
ส่วนคมนาคมขนส่งและสาธารณูปโภคที่ ๑
โทร. ๐ ๒๒๐๑ ๘๑๔๘
โทรสาร ๐ ๒๒๔๕ ๙๕๗๒

ผขอ. ส่งทางระบบสารบรรณอิเล็กทรอนิกส์แล้ว
วันที่ 10 พ.ค. 2565

ก-1

นิพนธ์ ๑ พ.ค.๖๕

ภาคผนวก ข

ข้อมูลโบราณสถาน แหล่งโบราณคดี
แหล่งศิลปกรรมอันควรอนุรักษ์และแนวกำแพงเมืองและคูเมือง

ภาคผนวก ข.1

หนังสือตรวจสอบข้อมูลโบราณสถานในรัศมี 1 กิโลเมตร จากสำนักศิลปากรที่ 5 ปราจีนบุรี

สำนักสำรวจและออกแบบ
เลขที่รับ 1/3319
วันที่ 26 ก.ค. 2566
เวลา 14.30 น.

ที่ วธ ๐๔๑๕/ ๖๔๓

สำนักศิลปากรที่ ๕ ปราจีนบุรี
ตำบลหน้าเมือง อำเภอเมืองฯ
จังหวัดปราจีนบุรี ๒๕๐๐๐

๒๒ กรกฎาคม ๒๕๖๖

เรื่อง การตรวจสอบข้อมูลโบราณสถานในรัศมี ๑ กิโลเมตร บริเวณแยกเขาไร่ยา โครงการจ้างวิศวกรที่ปรึกษาสำรวจและออกแบบปรับปรุงและแก้ไขปัญหาการจราจรบนทางหลวงหมายเลข ๓ ช่วงจุดตัดทางหลวงหมายเลข ๓๓๒๓ และทางหลวงหมายเลข ๓๓๒๒ (แยกเนินสูง) - จุดตัดทางหลวงหมายเลข ๓๑๕๔ (แยกศักดิ์ชัย)

๑ เรียน ผู้อำนวยการสำนักสำรวจและออกแบบ

อ้างถึง หนังสือสำนักสำรวจและออกแบบ ที่ คค ๐๖๑๔๒/๒๒๐๓ ลงวันที่ ๕ กรกฎาคม ๒๕๖๖

ตามหนังสือที่อ้างถึง สำนักสำรวจและออกแบบ กรมทางหลวง ขอให้สำนักศิลปากรที่ ๕ ปราจีนบุรี ตรวจสอบโบราณสถานหรือแหล่งโบราณคดีในรัศมี ๑ กิโลเมตร บริเวณแยกเขาไร่ยา โครงการจ้างวิศวกรที่ปรึกษาสำรวจและออกแบบปรับปรุงและแก้ไขปัญหาการจราจรบนทางหลวงหมายเลข ๓ ช่วงจุดตัดทางหลวงหมายเลข ๓๓๒๓ และทางหลวงหมายเลข ๓๓๒๒ (แยกเนินสูง) - จุดตัดทางหลวงหมายเลข ๓๑๕๔ (แยกศักดิ์ชัย) เพื่อเป็นข้อมูลประกอบการศึกษาและจัดทำรายงานการประเมินผลกระทบสิ่งแวดล้อม ความละเอียดทราบแล้ว นั้น

สำนักศิลปากรที่ ๕ ปราจีนบุรีได้ตรวจสอบข้อมูลโบราณสถานของกรมศิลปากรแล้ว พบโบราณสถานที่ยังไม่ได้ขึ้นทะเบียนโบราณสถาน จำนวน ๑ แห่ง คือ วังสวนบ้านแก้ว ตำบลท่าช้าง อำเภอเมืองฯ จังหวัดจันทบุรี ซึ่งเป็นโบราณสถานที่ได้รับความคุ้มครองตามพระราชบัญญัติโบราณสถาน โบราณวัตถุ ศิลปวัตถุ และพิพิธภัณฑสถานแห่งชาติ พ.ศ. ๒๕๐๔ แก้ไขเพิ่มเติมโดยพระราชบัญญัติโบราณสถาน โบราณวัตถุ ศิลปวัตถุ และพิพิธภัณฑสถานแห่งชาติ (ฉบับที่ ๒) พ.ศ. ๒๕๓๕ รายละเอียดปรากฏดังสิ่งที่ส่งมาด้วย

๖ เรียน ผู้รับผิดชอบโครงการ (วคบ.๖)
- เพื่อพิจารณาดำเนินการต่อไป

จึงเรียนมาเพื่อโปรดทราบ

ขอแสดงความนับถือ

[redacted]

วิศวกรโยธาเชี่ยวชาญ รักษาราชการแทน
ผู้อำนวยการสำนักสำรวจและออกแบบ
๒๗ ก.ค. ๒๕๖๖

[redacted]

ภัณฑารักษ์ชำนาญการพิเศษ รักษาราชการแทน
ผู้อำนวยการสำนักศิลปากรที่ ๕ ปราจีนบุรี

กลุ่มโบราณคดี
โทร. ๐ ๓๗๒๑ ๒๖๑๐
โทรสาร ๐ ๓๗๒๑ ๒๖๑๐

๓๙๖๙
๑๓ ก.ค. ๖๖
๑๖.๓๓ น.

ที่ คค ๐๖๑๔๒/๒๒๐๑

สำนักสำรวจและออกแบบ
กรมทางหลวง ถนนพระราม ๖
เขตราชเทวี กทม. ๑๐๔๐๐

๔ กรกฎาคม ๒๕๖๖

เรื่อง ขอความอนุเคราะห์ตรวจสอบข้อมูลแหล่งโบราณสถาน แหล่งโบราณคดี แหล่งประวัติศาสตร์ ศิลปวัตถุ และพิพิธภัณฑสถานแห่งชาติ บริเวณแยกเขาไร่ยา เพื่อใช้ประกอบโครงการจ้างวิศวกรที่ปรึกษาสำรวจและออกแบบปรับปรุงและแก้ไขปัญหาการจราจรบนทางหลวงหมายเลข ๓ ช่วงจุดตัดทางหลวงหมายเลข ๓๓๒๓ และทางหลวงหมายเลข ๓๓๒๒ (แยกเนินสูง) - จุดตัดทางหลวง หมายเลข ๓๑๕๔ (แยกศักดิ์ชัย)

เรียน ผู้อำนวยการสำนักศิลปากรที่ ๕ ปราจีนบุรี

สิ่งที่ส่งมาด้วย ๑. แผนที่แสดงพื้นที่ศึกษาโครงการ จำนวน ๑ แผ่น
๒. แผ่นซีดีบันทึกข้อมูลแผนที่ดิจิตอลไฟล์ ในรูปแบบ Shape file จำนวน ๑ แผ่น

ด้วยสำนักสำรวจและออกแบบ กรมทางหลวง ได้ว่าจ้างกลุ่มบริษัทที่ปรึกษา ประกอบด้วย บริษัท เอพซิลอน จำกัด บริษัท ซิตี้ แพลน โปรเฟสชันนอล จำกัด และบริษัท เอเชีย แล็ป แอนด์ คอนซัลแตนท์ จำกัด ให้เป็นผู้ดำเนินงานบริการด้านวิศวกรรมการสำรวจและออกแบบรายละเอียด โครงการจ้างวิศวกรที่ปรึกษาสำรวจและออกแบบปรับปรุงและแก้ไขปัญหาการจราจรบนทางหลวงหมายเลข ๓ ช่วงจุดตัดทางหลวงหมายเลข ๓๓๒๓ และทางหลวงหมายเลข ๓๓๒๒ (แยกเนินสูง) - จุดตัดทางหลวงหมายเลข ๓๑๕๔ (แยกศักดิ์ชัย)

เพื่อให้การศึกษาผลกระทบสิ่งแวดล้อมของโครงการดังกล่าว เป็นไปอย่างถูกต้องเหมาะสม สำนักสำรวจและออกแบบจึงขอความอนุเคราะห์ตรวจสอบข้อมูลแหล่งโบราณสถาน แหล่งโบราณคดี แหล่งประวัติศาสตร์ ศิลปวัตถุ และพิพิธภัณฑสถานแห่งชาติ ทั้งที่ขึ้นทะเบียน และไม่ได้ขึ้นทะเบียนกับกรมศิลปากร ตามพระราชบัญญัติโบราณสถาน โบราณวัตถุ ศิลปวัตถุ และพิพิธภัณฑสถานแห่งชาติ พ.ศ. ๒๕๐๔ ที่อยู่ในพื้นที่ศึกษาในระยะ ๑ กิโลเมตร จากจุดกึ่งกลางของแนวเส้นทางโครงการ บริเวณแยกเขาไร่ยา ตลอดจนข้อคิดเห็นและข้อเสนอแนะมาตรการป้องกัน และแก้ไขผลกระทบต่อแหล่งโบราณสถานดังกล่าว (ถ้ามี) เพื่อนำข้อมูลมาใช้ประกอบการศึกษา และจัดทำรายงานการประเมินผลกระทบสิ่งแวดล้อมให้มีความครบถ้วนสมบูรณ์ต่อไป ทั้งนี้ ได้มอบหมายให้นางสาววงศ์วารี กาญจนขุนดี เจ้าหน้าที่บริษัท เอเชีย แล็ป แอนด์ คอนซัลแตนท์ จำกัด หมายเลขโทรศัพท์ ๐๙ ๙๔๒๘ ๐๗๗๗ E-mail : asialabconsult@gmail.com เป็นผู้ประสานงาน (รายละเอียดตามสิ่งที่ส่งมาด้วย)

จึงเรียนมาเพื่อโปรดพิจารณาและให้ความอนุเคราะห์ต่อไป จะขอบคุณยิ่ง

ขอแสดงความนับถือ

[redacted]

ผู้อำนวยการสำนักสำรวจและออกแบบ

กลุ่มงานออกแบบโครงสร้าง
โทรศัพท์ ๐ ๒๓๕๔ ๖๖๖๘ ต่อ ๒๔๐๒๕
โทรสาร ๐ ๒๓๕๔ ๑๐๔๓

โบราณสถานวังสวนบ้านแก้ว
ตำบลท่าช้าง อำเภอเมืองจันทบุรี จังหวัดจันทบุรี

จัดทำโดย

สำนักศิลปากรที่ ๕ ปราจีนบุรี กรมศิลปากร

โบราณสถานวังสวนบ้านแก้ว

๑. ที่ตั้ง

หมู่ที่ ๕ ตำบลท่าช้าง อำเภอเมืองจันทบุรี จังหวัดจันทบุรี

๒. พิกัดภูมิศาสตร์

รุ้ง ๑๒ องศา ๓๙ ลิปดา ๔๘ พิลิปดาเหนือ

แวง ๑๐๒ องศา ๕ ลิปดา ๕๓ พิลิปดาตะวันออก

พิกัดกริด

48PSU 847016 UTM โซน 48P 184767E 1401656N

(แผนที่ทหารแผ่นจังหวัดจันทบุรี มาตราส่วน ๑ : ๕๐๐๐๐ ระวาง 5434III ลำดับชุด L7018 พิมพ์ครั้งที่ 1-RTSD)

๓. พื้นที่โบราณสถานประมาณ ๔๘๔ ไร่ ๓ งาน ๖๓ ตารางวา

๔. ประวัติและความสำคัญ

วังสวนบ้านแก้วถือเป็นอีกหนึ่งสถานที่สำคัญของจังหวัดจันทบุรี ด้วยครั้งหนึ่งได้เคยเป็นที่ประทับของสมเด็จพระนางเจ้ารำไพพรรณี พระบรมราชินีในพระบาทสมเด็จพระปกเกล้าเจ้าอยู่หัว (รัชกาลที่ ๗) เป็นเวลายาวนานถึง ๑๘ ปี โดยเมื่อครั้งที่สมเด็จพระนางเจ้ารำไพพรรณีฯ เสด็จนิวัติประเทศไทยเมื่อวันที่ ๒๔ พฤษภาคม พ.ศ. ๒๔๙๒ พระองค์ได้เสด็จพระราชดำเนินมาประทับ ณ พระตำหนักของสมเด็จพระมหิตลาธิเบศอดุลยเดชวิกรม พระบรมราชชนก ณ วังสระปทุม เนื่องจากรัฐบาลยังมิได้ถวายวังศุโขทัยคืนให้

ระหว่างนั้นพระองค์ทรงบำเพ็ญพระราชกรณียกิจแทนพระบาทสมเด็จพระเจ้าอยู่หัวเป็นอย่างมากและด้วยพระองค์ทรงมีพระราชหฤทัยที่อ่อนโยนจึงไม่ต้องพระราชประสงค์ที่จะประทับ ณ ตำหนักวังสระปทุมนานเกินควร อีกทั้งพระองค์ยังโปรดธรรมชาติและการทำสวน จึงทรงมีพระราชดำริที่จะหาที่ดินเพื่อสร้างพระตำหนักประทับในต่างจังหวัด โดยทรงมีพระราชดำริไว้ ๒ แห่ง คือพื้นที่ในจังหวัดเชียงใหม่และจังหวัดจันทบุรี ซึ่งต่อมาทรงเล็งเห็นว่าจังหวัดเชียงใหม่ตั้งอยู่ห่างไกลจากกรุงเทพมหานครมากเกินไปจึงได้เสด็จพระราชดำเนินไปทอดพระเนตรพื้นที่ในจังหวัดจันทบุรี และทรงพบที่ดินที่ต้องพระราชหฤทัยเป็นที่ดินในบริเวณสองฝั่งของคลองบ้านแก้ว จังหวัดจันทบุรี พระองค์จึงทรงกู้เงินจากธนาคารแล้วไปจัดซื้อที่ดินดังกล่าวจากเจ้าของที่ดินหลายราย รวมได้เนื้อที่ ๖๘๗ ไร่ และพระราชทานนามตามชื่อเรียกคลองนี้ว่า "สวนบ้านแก้ว"

ในระยะแรกนั้นวังสวนบ้านแก้วยังมีสภาพเป็นป่า พระองค์จึงโปรดเกล้าฯ ให้ข้าราชบริพารทำการปรับที่ดิน พร้อมกับสร้างที่ประทับชั่วคราวขึ้น และได้เสด็จพระราชดำเนินไปประทับแรมครั้งแรกเมื่อวันที่ ๒๐ มิถุนายน พ.ศ. ๒๔๙๓ ต่อมาจึงโปรดเกล้าฯ ให้สร้างเรือนไม้ขึ้น ๓ หลัง ได้แก่ เรือนเทา ซึ่งเป็นที่ประทับของพระองค์ เรือนแดง เป็นที่พักของข้าหลวงผู้ติดตาม และเรือนเขียว เป็นที่พักของราชเลขานุการ เรือนทั้ง ๓ หลังนี้ จึงนับเป็นอาคารถาวรชุดแรกของวังสวนบ้านแก้ว

ต่อมาในปี พ.ศ. ๒๔๙๕ สมเด็จพระนางเจ้ารำไพพรรณีฯ โปรดเกล้าฯ ให้สร้างพระตำหนักใหญ่หรือพระตำหนักเทาขึ้นบนเนินที่ลาดลงไปยังหุบเขา ซึ่งเป็นบริเวณที่มีทัศนียภาพที่สวยงาม เพื่อใช้เป็นที่ประทับและรับรองแขก อีกทั้งยังโปรดเกล้าฯ ให้เผาอิฐขึ้นใช้เองอีกด้วย (อิฐที่เผาจากวังสวนบ้านแก้วจะมีสัญลักษณ์ตัวอักษร ส.บ.ม.)

ในระหว่างที่พระองค์ประทับอยู่ ณ วังสวนบ้านแก้วนั้น ได้โปรดเกล้าฯ ให้หม่อมเจ้าประดิษฐาจักรพันธุ์ เป็นผู้จัดการวังสวนบ้านแก้ว และทรงมีพระราชดำริให้ปลูกพืชไร่ พืชสวนครัว และผลไม้นานาชนิด รวมทั้งเลี้ยงสัตว์ต่าง ๆ ด้วยมีพระราชประสงค์ให้วังสวนบ้านแก้วเป็นไร่ตัวอย่างเพื่อเผยแพร่ความรู้ให้แก่ราษฎรในพื้นที่ อีกทั้งยังทรงริเริ่มพัฒนาการทอเสื่อจันทบูร ซึ่งเป็นหัตถกรรมพื้นบ้านของชาวจังหวัดจันทบุรีให้มีคุณภาพและรูปแบบที่สวยงามมากยิ่งขึ้น

นอกจากนั้นพระองค์ยังทรงออกแบบกระเป๋าเสื่อให้มีรูปทรงที่ทันสมัย มีลวดลายที่สวยงาม ทั้งยังทรงส่งเสริมให้นำเสื่อกกมาผลิตเป็นของใช้ประเภทอื่น ๆ ด้วย อาทิ กระเป๋าเอกสาร ถาด ที่รองแก้ว ที่รองจาน กล่องใส่กระดาษเช็ดมือ ฯลฯ โดยพระองค์ทรงออกแบบตรวจตราคุณภาพผลิตภัณฑ์ด้วยพระองค์เอง และโปรดเกล้าฯ ให้ติดเครื่องหมายการค้าเป็นรูปคนหาบกระจาด มีอักษรย่อ ส.บ.ก. (สวนบ้านแก้ว) และให้ใช้ชื่อว่า "อุตสาหกรรมชาวบ้าน"

สมเด็จพระนางเจ้ารำไพพรรณีฯ ประทับอยู่ ณ วังสวนบ้านแก้ว เป็นระยะเวลาเกือบ ๑๘ ปี กระทั่งในปี พ.ศ. ๒๕๑๑ ได้เสด็จพระราชดำเนินกลับไปประทับ ณ วังศุโขทัยเป็นการถาวร เนื่องจากทรงมีแต่พระประยูรญาติและข้าราชบริพารส่วนใหญ่เป็นสตรี จึงยากที่จะตามเสด็จพระราชดำเนินไปต่างจังหวัด ประกอบกับพระชนมายุที่สูงขึ้นและพระพลานามัยที่ไม่แข็งแรงนัก ดังนั้นเมื่อทรงทราบว่ากระทรวงศึกษาธิการกำลังหาที่ดินเพื่อสร้างวิทยาลัยครูจันทบุรี พระองค์จึงตัดสินพระทัยพระราชทานสวนบ้านแก้วให้แก่กระทรวงศึกษาธิการในราคาถูก เพื่อเป็นวิทยาทานและทรงมุ่งส่งเสริมให้จังหวัดจันทบุรีได้มีสถาบันการศึกษาชั้นสูงเพื่อให้การศึกษาแก่เยาวชนในจังหวัดและพื้นที่ใกล้เคียง

กระทรวงศึกษาธิการได้ประกาศตั้งวิทยาลัยครูจันทบุรีขึ้นเมื่อวันที่ ๘ มิถุนายน พ.ศ. ๒๕๑๕ เริ่มทำการสอนในระดับประกาศนียบัตรวิชาการศึกษา ต่อมาในปี พ.ศ. ๒๕๑๖ วิทยาลัยได้รับพระราชทานตรา "ศักดิ์ดิเดชน์" ซึ่งเป็นตราประจำพระองค์ของพระบาทสมเด็จพระปกเกล้าเจ้าอยู่หัวเป็นตราประจำวิทยาลัย และปี พ.ศ. ๒๕๒๘ วิทยาลัยครูจันทบุรีก็ได้รับพระราชทานพระบรมราชานุญาตจากพระบาทสมเด็จพระเจ้าอยู่หัวรัชกาลที่ ๙ ให้อัญเชิญพระนามาภิไธยของสมเด็จพระนางเจ้ารำไพพรรณีฯ เป็นนามของวิทยาลัย คือ "วิทยาลัยรำไพพรรณี" ซึ่งต่อมาในปี พ.ศ. ๒๕๓๕ พระบาทสมเด็จพระเจ้าอยู่หัวรัชกาลที่ ๙ ได้พระราชทานนามใหม่ให้แก่วิทยาลัยครูทั่วประเทศว่า "สถาบันราชภัฏ" จึงเปลี่ยนนามใหม่เป็น "ราชภัฏรำไพพรรณี" กระทั่งในปี พ.ศ. ๒๕๔๗ จึงได้เปลี่ยนเป็น "มหาวิทยาลัยราชภัฏรำไพพรรณี"

๕. สิ่งสำคัญ

วังสวนบ้านแก้วปรากฏหลักฐานสิ่งปลูกสร้างและพื้นที่แหล่งประวัติศาสตร์อันเป็นพื้นที่ที่ปรากฏร่องรอยของการดำเนินกิจกรรมในอดีตกระจายตัวอยู่หลายแห่งภายในบริเวณวังสวนบ้านแก้ว อาทิ เรือนเทา เรือนเขียว เรือนแดง พระตำหนักใหญ่ (ตำหนักเทา) พระตำหนักตอนแค (ตำหนักแดง) ตำหนักน้อย

ศาลาทรงไทย กลุ่มบ้านพักข้าราชบริพาร โรงทอเสื่อ ตำหนักหม่อมเจ้าประดิษฐา จักรพันธุ์ (เรือนท่านเป้ง) คลังเก็บน้ำมัน เตาเผาถ่าน เตาเผาอิฐ ศาลาจตุรมุขกลางน้ำ สวนส่วนพระองค์ สนามกอล์ฟ ฯลฯ

๖. ยุคสมัย

ยุคประวัติศาสตร์สมัยรัตนโกสินทร์ (ปี พ.ศ. ๒๔๙๓)

๗. เอกสารอ้างอิง

สำนักศิลปากรที่ ๕ ปราจีนบุรี. (๒๕๕๓). **แบบสำรวจข้อมูลโบราณสถานวังสวนบ้านแก้ว ตำบลท่าข้าง อำเภอเมืองจันทบุรี จังหวัดจันทบุรี**. เอกสารอัดสำเนา.

คณะกรรมการฝ่ายประมวลเอกสารและจดหมายเหตุ. (๒๕๔๒). **วัฒนธรรมพัฒนาการทางประวัติศาสตร์ เอกลักษณ์และภูมิปัญญา จังหวัดจันทบุรี**. กรุงเทพฯ : คณะกรรมการฯ.

สถาบันราชภัฏรำไพพรรณี. (๒๕๔๓). **พระมิ่งขวัญรำไพพรรณี**. กรุงเทพฯ : อมรินทร์พริ้นติ้งแอนด์พับลิชชิ่ง.

๘. ผู้เรียบเรียง

กลุ่มโบราณคดี สำนักศิลปากรที่ ๕ ปราจีนบุรี

๙. ภาพประกอบ

เรือนเทา

เรือนเขียว (ซ้าย) และเรือนแดง (ขวา)

พระตำหนักใหญ่ (ตำหนักเทา)

พระตำหนักดอนแค (ซ้าย) และตำหนักน้อย (ขวา)

ศาลาทรงไทย (ซ้าย) และศาลาจตุรมุขกลางน้ำ (ขวา)

ตำหนักหม่อมเจ้าประดิษฐา จักรพันธุ์

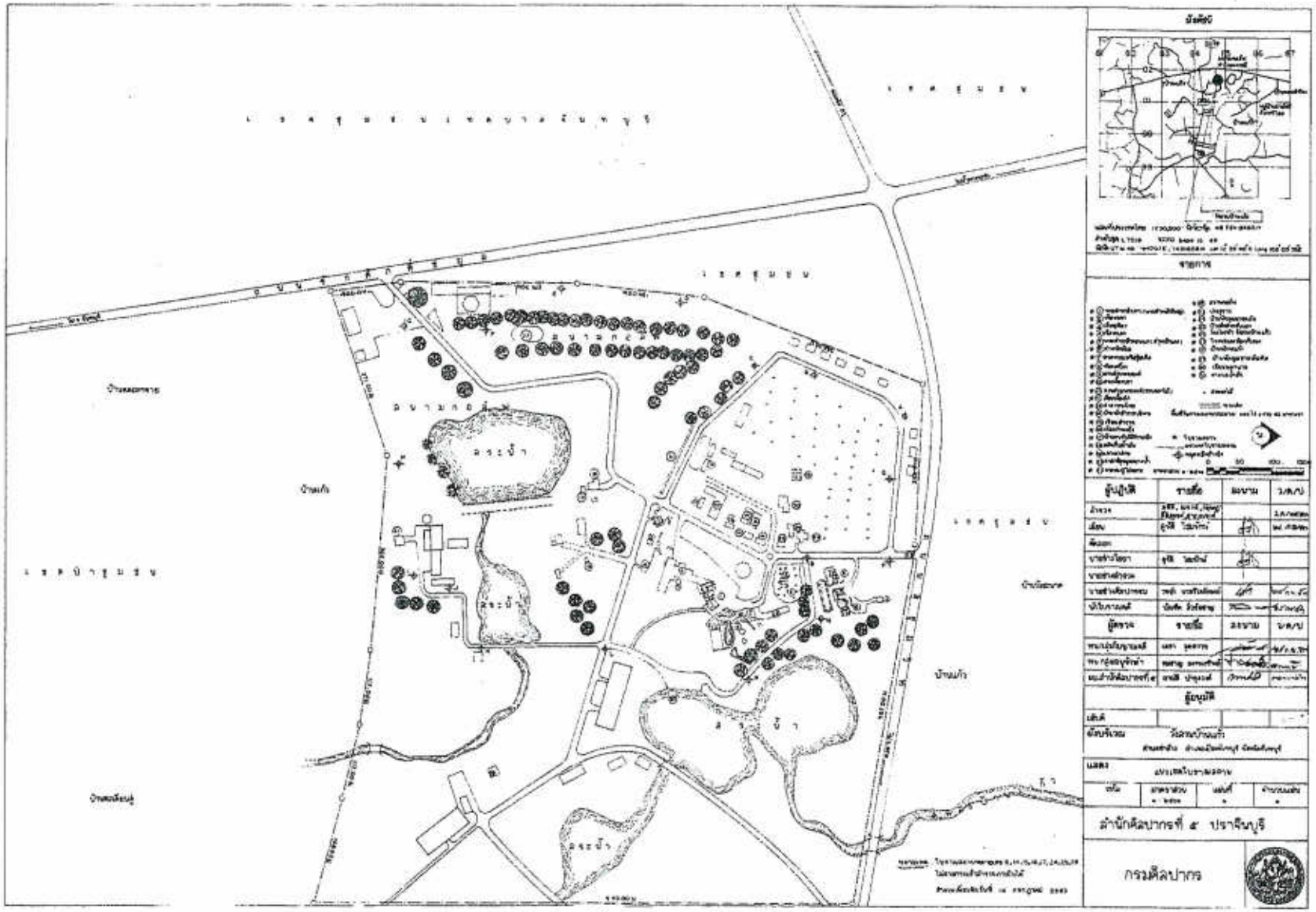

แผนผังบริเวณโบราณสถานวังสวนบ้านแก้ว

ภาคผนวก ข.2

หนังสือตรวจสอบแหล่งศิลปกรรมอันควรอนุรักษ์ จากสำนักงานนโยบายและแผนทรัพยากรธรรมชาติ และสิ่งแวดล้อม

ที่ ทส ๑๐๐๓.๓/๕๑

กองจัดการสิ่งแวดล้อมธรรมชาติและศิลปกรรม
สำนักงานนโยบายและแผน
ทรัพยากรธรรมชาติและสิ่งแวดล้อม
๑๑๘/๑ อาคารทิปโก้ ๒ ถนนพระรามที่ ๖
แขวงพญาไท เขตพญาไท กรุงเทพฯ ๑๐๔๐๐

๑ เมษายน ๒๕๖๕

เรื่อง ผลการตรวจสอบข้อมูลแหล่งศิลปกรรมอันควรอนุรักษ์บริเวณพื้นที่โครงการจ้างวิศวกรที่ปรึกษาสำรวจและออกแบบปรับปรุงและแก้ไขปัญหาการจราจรบนทางหลวงหมายเลข ๓ ช่วงจุดตัดทางหลวงหมายเลข ๓๓๒๓ และทางหลวงหมายเลข ๓๓๒๒ (แยกสูงเนิน) - จุดตัดทางหลวงหมายเลข ๓๑๕๔ (แยกศักดิ์ชัย)

เรียน กรรมการผู้จัดการบริษัท เอเชีย แล็ป แอนด์ คอนซัลแตนท์ จำกัด

อ้างถึง หนังสือบริษัท เอเชีย แล็ป แอนด์ คอนซัลแตนท์ จำกัด ที่ ๖๕/๓๓๓/EIA/วก.๐๑๖ ลงวันที่ ๓๐ มีนาคม ๒๕๖๕

สิ่งที่ส่งมาด้วย แผนที่และข้อมูลแหล่งแหล่งศิลปกรรมอันควรอนุรักษ์ในพื้นที่โครงการ

ตามหนังสือที่อ้างถึง บริษัท เอเชีย แล็ป แอนด์ คอนซัลแตนท์ จำกัด ได้ประสานกองจัดการสิ่งแวดล้อมธรรมชาติและศิลปกรรม สำนักงานนโยบายและแผนทรัพยากรธรรมชาติและสิ่งแวดล้อม เพื่อขอความอนุเคราะห์ตรวจสอบข้อมูลแหล่งศิลปกรรมอันควรอนุรักษ์บริเวณพื้นที่โครงการจ้างวิศวกรที่ปรึกษาสำรวจและออกแบบปรับปรุงและแก้ไขปัญหาการจราจรบนทางหลวงหมายเลข ๓ ช่วงจุดตัดทางหลวงหมายเลข ๓๓๒๓ และทางหลวงหมายเลข ๓๓๒๒ (แยกสูงเนิน) - จุดตัดทางหลวงหมายเลข ๓๑๕๔ (แยกศักดิ์ชัย) เพื่อให้การศึกษาผลกระทบสิ่งแวดล้อมของโครงการมีความครบถ้วนสมบูรณ์ ความละเอียดแจ้งแล้ว นั้น

กองจัดการสิ่งแวดล้อมธรรมชาติและศิลปกรรม ขอเรียนแจ้งผลการตรวจสอบข้อมูลแหล่งศิลปกรรมอันควรอนุรักษ์ บริเวณพื้นที่โครงการ จำนวน ๒๐ แหล่ง ดังนี้

๑. ในระยะ ๕๐๐ เมตร จากแนวเส้นทางโครงการ พบ ๑ แหล่ง
๒. ในระยะ ๑ กิโลเมตร จากแนวเส้นทางโครงการ ไม่พบแหล่งศิลปกรรมอันควรอนุรักษ์
๓. ในระยะ ๒ กิโลเมตร จากแนวเส้นทางโครงการ พบ ๔ แหล่ง
๔. ในระยะ ๓ กิโลเมตร จากแนวเส้นทางโครงการ พบ ๑๕ แหล่ง

รายละเอียดดังสิ่งที่ส่งมาด้วย

ทั้งนี้ สามารถตรวจสอบข้อมูลเบื้องต้นแหล่งศิลปกรรมอันควรอนุรักษ์ได้จากเว็บไซต์ culturalenvi.onep.go.th แต่อย่างไรก็ตาม หากมีข้อสงสัยในรายละเอียด สามารถประสานเพิ่มเติมได้ต่อไป

จึงเรียนมาเพื่อโปรดพิจารณา

ขอแสดงความนับถือ

[redacted]

ผู้อำนวยการกองจัดการสิ่งแวดล้อมธรรมชาติและศิลปกรรม

กลุ่มงานจัดการสิ่งแวดล้อมศิลปกรรม
โทรศัพท์ ๐ ๒๒๖๕ ๖๕๘๑-๒ ๐๙ ๒๒๖๕ ๕๗๔๗ (นิลุบล) โทรสาร ๐ ๒๒๖๕ ๖๕๗๘
ไปรษณีย์อิเล็กทรอนิกส์ sarabun@onep.go.th
cc : envsite.sarabun@onep.go.th

แผนที่และข้อมูลแหล่งแหล่งศิลปกรรมอันควรอนุรักษ์ในพื้นที่โครงการ

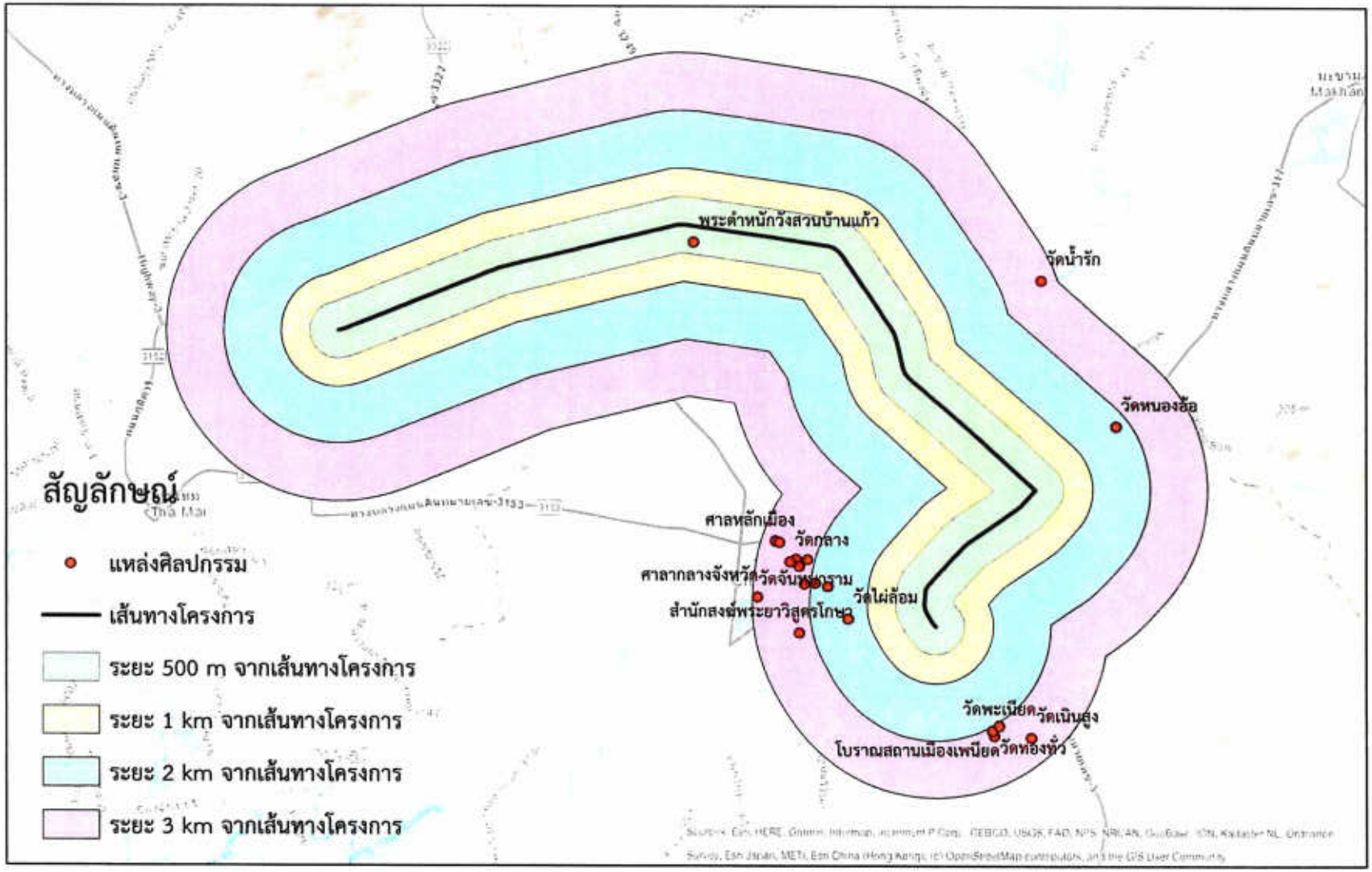

จังหวัด	อำเภอ	ตำบล	ชื่อ	ประเภทแหล่ง	ความสำคัญ/ลักษณะ	UTM	x	y	ระยะ
จันทบุรี	เมืองจันทบุรี	ท่าช้าง	พระตำหนักวังสวนบ้านแก้ว	พิพิธภัณฑ์สถาปัตยกรรมพระราชวัง	พระตำหนักวังสวนบ้านแก้ว และ ศูนย์วัฒนธรรมจังหวัดจันทบุรี ตั้งอยู่ภายในมหาวิทยาราชภัฏรำไพพรรณี ห่างจากตัวเมืองจันทบุรีประมาณ 6 กิโลเมตร บนทางหลวงหมายเลข 316 พระตำหนักแห่งนี้เคยเป็นที่ประทับของสมเด็จพระนางเจ้ารำไพพรรณี พระบรมราชินีในรัชกาลที่ 7 ปัจจุบันภายในจัดเป็นพิพิธภัณฑ์แสดงสิ่งของเครื่องใช้ส่วนพระองค์ ที่แสดงให้เห็นถึงวิถีชีวิตที่เรียบง่ายแบบสามัญชน และยังมีโบราณวัตถุที่ได้มาจากท้องถิ่นของ จังหวัดจันทบุรี นำมาจัดแสดงไว้ด้วย นอกจากนี้ภายในพระตำหนักยังมีศูนย์วัฒนธรรมจังหวัดจันทบุรี ซึ่งแต่เดิมคือพระตำหนักใหญ่ (พระตำหนักเทา) เป็นบ้านชั้นครึ่ง ครึ่งตึกครึ่งไม้ ทาด้วยสีเทาควันบุหรี่ ซึ่งพระองค์ได้โปรดเกล้าฯ ให้หม่อมเจ้าสมัยเฉลิม กฤดากร ทรงออกแบบและควบคุมการก่อสร้างพระตำหนักนี้ เพื่อทรงใช้เป็นที่ประทับส่วนพระองค์ และรับรองพระราชอาคันตุกะ ชั้นบนเป็นห้องพระบรรทมมีเฉลียงที่สามารถมองเห็นทิวทัศน์อันสวยงามของวังสวนบ้านแก้ว ถัดจากห้องพระบรรทมลงมาเป็นห้องโถงขนาดใหญ่ สำหรับใช้เป็นสถานที่ทรงพระสำราญอิริยาบถและรับแขก นอกจากนั้นยังมีห้องเครื่องฝรั่งและห้องเตรียมเครื่องเสวยจัดแสดงไว้อีกด้วย ห่างกันไม่ไกลนักจะเป็นพระตำหนักตอนแค หรือตำหนักแดง มีที่มาจากบริเวณถนนหน้าพระตำหนักปลูกต้นแคฝรั่งเรียงรายงดงาม จึงเรียกขานกันว่า "ตอนแค" เป็นพระตำหนักที่สมเด็จพระนางเจ้ารำไพพรรณีฯ โปรดเกล้าฯ ให้สร้างขึ้นเพื่อเป็นที่ประทับสำหรับเจ้านายชั้นผู้ใหญ่ และราชเลขานุการส่วนพระองค์เป็นอาคารสองชั้นแบบยุโรปสร้างด้วยไม้สักทาสีแดงมีสระน้ำ ขนาดใหญ่อยู่ด้านหลังตำหนัก เดิมเคยเป็นที่พักของหม่อมราชวงศ์สมัครสมาน กฤดากร ราชเลขานุการต่อมาเมื่อราชเลขานุการถึงแก่กรรม หม่อมเจ้าผ่องผัสมณี จักรพันธุ์ พระชนิษฐา ของสมเด็จพระนางเจ้ารำไพพรรณีฯ ทรงดำรงตำแหน่งราชเลขานุการ และประทับที่พระตำหนักตอนแค สมเด็จพระนางเจ้ารำไพพรรณีฯ ได้เสด็จฯ มาประทับกับหม่อมเจ้าผ่องผัสมณี จนกระทั่ง เสด็จพระราชดำเนินกลับไปประทับ ณ วังศุโขทัยเป็นการถาวร	48P	184708	1401733	500 m

จังหวัด	อำเภอ	ตำบล	ชื่อ	ประเภทแหล่ง	ความสำคัญ/ลักษณะ	UTM	x	y	ระยะ
จันทบุรี	มะขาม	มะขาม	วัดหนองอ้อ	วัด วัดร้าง ศาสนสถาน	วัดหนองอ้อ สร้างเมื่อปี 2427 และได้รับการประกาศวิสุงคามสีมาเมื่อปี 2492 สิ่งสำคัญภายในวัด คือ "หลวงพ่อพอดี" พระประธานที่ประดิษฐานในอุโบสถ สร้างโดยกรมศิลปากร เมื่อปี พ.ศ. 2487 เสร็จสมบูรณ์ปี พ.ศ. 2498 และเป็นพระพุทธรูปองค์แรกที่เททองโดยตั้งพระเศียรขึ้น ตามทฤษฎีของศาสตราจารย์ศิลป์ พีระศรี ทำให้พระพุทธรูปสมบูรณ์งดงามยิ่ง หลวงพ่อพอดีเป็นสมญานามที่ชาวบ้านหนองอ้อขนานนามให้หลวงพ่อฯ เนื่องจากมีเรื่องราวเหตุการณ์ที่เกี่ยวข้อง ฯลฯ ล้วนแต่เป็นความพอดีที่อัศจรรย์ยิ่งนัก	48P	191993	1398304	2 km
จันทบุรี	เมืองจันทบุรี	จันทนิมิต	ย่านชุมชนเก่าริมน้ำจันทบูร	ย่านชุมชนเก่า	เป็นชุมชนย่านถนนการค้าที่มีประวัติยาวนานมาตั้งแต่สมัยกรุงศรีอยุธยา ในอดีตเคยเป็นศูนย์การค้าที่รุ่งเรือง ปัจจุบันเป็นชุมชน 3 เชื้อสาย (ไทย จีน ญวน) หรือที่เรียกว่า "ตลาดล่าง" (ท่าหลวง-ตลาดล่าง) ที่มีสถาปัตยกรรมของสิ่งปลูกสร้างและอาคารบ้านเรือนทั้งแบบไทย จีน ฝรั่งเศส และแบบผสมผสานทั้งสองฝากฝั่งถนนสุขาภิบาล (ถนนสายแรกของจังหวัดจันทบุรี) ที่ขนานไปกับแม่น้ำจันทบุรี โดดเด่นด้วยสถาปัตยกรรมแบบชิโน-โปตุกีส (สถาปัตยกรรมตะวันออกผสมผสานกับตะวันตก) บ้านไม้ทรงปั้นหยาและเรือนขนมปังขิง	48P	186691	1395698	2 km

จังหวัด	อำเภอ	ตำบล	ชื่อ	ประเภทแหล่ง	ความสำคัญ/ลักษณะ	UTM	x	y	ระยะ
จันทบุรี	เมืองจันทบุรี	จันทนิมิต	อาสนวิหารพระนางมารีอาปฏิสนธินิรมล	วัด วัดร้าง ศาสนสถาน	อาสนวิหารพระนางมารีอาปฏิสนธินิรมล (อังกฤษ: Cathedral of the Immaculate Conception) เป็นอาสนวิหารประจำมิสซังโรมันคาทอลิกจันทบุรี ตั้งอยู่บริเวณริมคลองจันทบุรี ตรงข้ามชุมชนเก่าแก่จันทบูร ตำบลจันทนิมิต อำเภอเมือง จังหวัดจันทบุรี วิหารปัจจุบันนี้เป็นหลังที่ 5 ซึ่งบาทหลวงเอมิล ออกัสต์ กอลมเบต์ ชาวฝรั่งเศส ได้ทำพิธีเสกขึ้นในวันที่ 10 มกราคม พ.ศ. 2452 และก่อสร้างขึ้นโดยคุณพ่อเปรีกาล เดิมวิหารติดยอดแหลมบริเวณหอระฆังทั้ง 2 หอ แต่ในช่วงสงครามโลกครั้งที่สอง ปี พ.ศ. 2483 ทางรัฐบาลได้มีคำสั่งให้ทำการรื้อออกด้วยเหตุผลว่าจะเป็นเป้าทิ้งระเบิดจากเครื่องบินรบ[1] จนภายหลังสงครามยุติก็ได้นำมาติดตั้งอีกครั้งในวันที่ 11 ธันวาคม พ.ศ. 2552 วิหารแห่งนี้มีอายุรวมแล้วกว่า 109 ปี อาสนวิหารนับเป็นวิหารที่อยู่คู่ชุมชนชาวจันทบูรมาช้านาน นับตั้งแต่สมัยสมเด็จพระสรรเพชญ์ที่ 9 วิหารแห่งแรกได้ถูกสร้างขึ้นโดยกลุ่มชาวญวน 130 คน ที่หนีการเบียดเบียนคริสต์ศาสนิกชนในประเทศเวียดนาม เข้ามาตั้งรกรากในปี พ.ศ. 2254 โดยมีบาทหลวงเฮิ้ด โตแลนติโน เป็นผู้ดูแลกลุ่มชาวญวนเหล่านี้ และได้ทำการก่อสร้างวิหารหลังแรกขึ้นในระหว่างปี พ.ศ. 2273-2295 ต่อมาได้เกิดเหตุไม่สงบในหมู่บ้านทำให้คริสตชนบางส่วนเดินทางออกจากหมู่บ้าน ทิ้งวิหารจนเสื่อมโทรม จนมีการสร้างวิหารใหม่เป็นหลังที่ 2 ในปี พ.ศ. 2295 โดยบาทหลวงเดอกัวนา ในสมัยคุณพ่อมัทเทียโดเป็นอธิการโบสถ์ ได้ทำการสร้างวิหารอีกครั้งเป็นหลังที่ 3 โดยได้ทำการย้ายมาตั้งในบริเวณที่ตั้งปัจจุบัน (ฝั่งตะวันออก) ในปี พ.ศ. 2377 ในสมัยคุณพ่อรังแฟงเป็นเจ้าอาวาสได้ทำการสร้างวิหารใหม่เป็นหลังที่ 4 ในปี พ.ศ. 2398 และวิหารหลังปัจจุบันได้ทำการสร้างขึ้นโดยคุณพ่อเปรีกาล โดยได้พิธีเสกศิลาฤกษ์ เมื่อวันที่ 6 มกราคม พ.ศ. 2449 อาสนวิหารพระนางมารีอาปฏิสนธินิรมล นับเป็นหนึ่งในวิหารที่มีสวยงามที่สุดแห่งหนึ่งในประเทศไทย และเป็นโบสถ์ระดับขั้นอาสนวิหารแห่งเดียวในฝั่งตะวันออกของไทย มีจุดเด่นที่เด่นชัดคือยอดแหลมบนหอระฆัง 2 หลัง ภายในวิหารมีการตกแต่งเพดานเป็นห้องเรือไม้ในอาห์ช่องบานกระจกแบบกอทิก และกระจกงานกระจกสี นอกจากนี้ภายในยังมีแม่พระที่มีความล้ำค่า ซึ่งตกแต่งด้วยพลอยกว่า 200,000 เม็ด หรือกว่า 2 หมื่นกะรัต[6]และฐานซึ่งหล่อขึ้นด้วยเงินบริสุทธิ์ ประดับองค์ด้วยทองคำและพลอยชนิดต่างๆ วิหารแห่งนี้ได้รับรางวัลอนุรักษ์อาคารดีเด่น ประจำปี 2542 จากสมาคมสถาปนิกสยามในพระบรมราชูปถัมภ์อีกด้วย	48P	186909	1395634	2 km
จันทบุรี	เมืองจันทบุรี	จันทนิมิต	วัดไผ่ล้อม	วัด วัดร้าง ศาสนสถาน	เป็นวัดเก่าสร้างเมื่อ พ.ศ. 2320 ภายในโบสถ์มีจิตรกรรมฝาผนังที่สวยงามมีทั้งหมด 14 รูปซึ่งคาดว่าได้สร้างในสมัย ร.4 แห่งกรุงรัตนโกสินทร์	48P	187247	1395058	2 km

จังหวัด	อำเภอ	ตำบล	ชื่อ	ประเภทแหล่ง	ความสำคัญ/ลักษณะ	UTM	x	y	ระยะ
จันทบุรี	มะขาม	ท่าหลวง	วัดน้ำรัก	วัด วัดร้าง ศาสนสถาน	วัดน้ำรักเป็นวัดราษฎร์ในสังกัดคณะสงฆ์มหานิกาย ถ้าดูจากจิตรกรรม น่าจะมีอายุอย่างน้อยร่วม 100 ปีเนื่องจากเป็นภาพวาดฝีมือช่างพื้นบ้านและภาพทหารใส่หนวดเหมือนพระบาทสมเด็จพระจุลจอมเกล้าเจ้าอยู่หัวเช่นนี้เป็นที่นิยมวาดกันมากช่วงสมัยรัชกาลที่ 6-8 มีภาพอยู่เฉพาะบริเวณเหนือหน้าต่างและประตู หลังพระประธานน่าจะโดนฉาบปูนทับไปหมดแล้ว ตรงข้ามพระประธานเขียนพุทธประวัติ ส่วนผนังด้านข้างเขียนเรื่องทศชาติเรียงครบทั้ง 10 ชาติ	48P	190746	1400920	3 km

จังหวัด	อำเภอ	ตำบล	ชื่อ	ประเภทแหล่ง	ความสำคัญ/ลักษณะ	UTM	x	y	ระยะ
จันทบุรี	เมืองจันทบุรี	คลองนารายณ์	วัดทองทั่ว	วัด วัดร้าง ศาสนสถาน	วัดทองทั่ว ตั้งขึ้นเมื่อปี พ.ศ. 2310 และเมื่อปี พ.ศ. 2318 ได้รับพระราชทาน วิสุงคามสีมา เพื่อรับรองว่าวัดทองทั่ว เป็นวัดสมบูรณ์ตามพระราชบัญญัติลักษณะปกครองคณะสงฆ์ ร.ศ. 121 โดยกรมศาสนา ปัจจุบันวัดทองทั่วอยู่ใกล้โบราณสถานเมืองเพนียด ซึ่งมีความสัมพันธ์กับอารยธรรมขอมโบราณ โดยมีหลักฐาน จากโบราณวัตถุที่ค้นพบ และมี ""วัดเพนียด"" ซึ่งเป็นวัดเก่าแก่อยู่ห่างจากวัดทองทั่วทางทิศใต้ไปประมาณ 400 เมตร ต่อมาได้ย้ายที่ตั้งใหม่ คือวัดทองทั่วในปัจจุบัน วัดทองทั่วตั้งอยู่ในเขตเทศบาลตำบลพลับพลานารายณ์ ตำบลคลองนารายณ์ อำเภอเมือง จังหวัดจันทบุรีและห่างจากตัวจังหวัดไปทางทิศตะวันออกไปประมาณ 4-5 กิโลเมตร ในสมัยกรุงศรีอยุธยาหลังเสียกรุงครั้งที่สอง สมเด็จพระเจ้าตากสินมหาราชได้มารวบรวมกำลังไพร่พลเพื่อกู้อิสรภาพที่เมืองจันทบุรี เมื่อทรงกู้อิสรภาพได้สำเร็จ ก็คงจะมีความผูกพันกับวัดทองทั่ว พระราชทานวิสุงคามสีมาแก่วัดทองทั่ว และอาจจะสถาปนาวัดทองทั่วขึ้นเป็นพระอารามหลวง เพราะวัดทองทั่วมีใบสีมารอบพระอุโบสถหลังเก่าของวัดทั้ง 8 ทิศ เป็นใบสีมาคู่ ซึ่งมีแต่พระอารามหลวงเท่านั้นจึงจะตั้งใบสีมาคู่ได้ และหลักฐานอีกชิ้นที่ได้ระบุความเป็นมาของวัดทองทั่ว คือเอกสารที่เก็บไว้ในหอจดหมายเหตุแห่งชาติเป็นเอกสารในรัชกาลที่ 5 ศ.12/25 รายงานถึงมณฑลจันทบุรี ร.ศ. 118 (พ.ศ. 2443) โดยพระสุคุณคณาภรณ์ (ม.ร.ว.ชื่น นพวงศ์) ซึ่งต่อมาได้เป็นพระวชิรญาณวงศ์ ดำรงตำแหน่งเป็น สมเด็จพระสังฆราชเจ้าที่พระจุลจอมเกล้าเจ้าอยู่หัว (รัชกาลที่ 5) โปรดเกล้าให้มาจัดการศึกษาในเมืองจันทบุรี เมื่อร.ศ. 116 (พ.ศ. 2441) ซึ่งขณะนั้นอยู่ในตำแหน่งผู้อำนวยการการศึกษามณฑลจันทบุรี ภายในวัดมีสิ่งสำคัญ ได้แก่ พระอุโบสถ (หลังเก่า) โครงสร้างศิลปะเดิมอยู่ในสมัยอยุธยา แต่ในปัจจุบันได้มีการต่อเติมเปลี่ยนแปลง และตามประวัติของวัดเจ้าอาวาสทุกรูปที่เคยปกครองวัด ได้มีการบูรณะซ่อมแซมพระอุโบสถ (หลังเก่า) ทำให้ศิลปะเดิมเลือนหายไปและศิลปะใหม่ก็ถูกสร้างแทนที่ไปตามสมัยนิยมนั้น ๆ พระประธานในพระอุโบสถ พระพุทธสุวรรณมงคลศากยมุนีศรีสรรญเพชร (หลวงพ่อทอง) เป็นพระพุทธรูปเก่าแก่ คู่มากับพระอุโบสถ (หลังเก่า) ตามหลักฐานการสร้างวัด และในปัจจุบันได้ประดิษฐานอยู่ในพระอุโบสถ (หลังเก่า)	48P	189750	1392943	3 km
จันทบุรี	เมืองจันทบุรี	คลองนารายณ์	วัดพะเนียด	วัด วัดร้าง ศาสนสถาน	ไม่มีข้อมูล	48P	189718	1393035	3 km

จังหวัด	อำเภอ	ตำบล	ชื่อ	ประเภทแหล่ง	ความสำคัญ/ลักษณะ	UTM	x	y	ระยะ
จันทบุรี	เมืองจันทบุรี	คลองนารายณ์	โบราณสถานเมืองเพนียด	อนุสาวรีย์ อนุสรณ์สถาน สถาน หลักเมือง	เมืองเพนียด เป็นเมืองเก่าแก่ และเป็นร่องรอยทางประวัติศาสตร์ของจันทบุรี ที่มีความเป็นมานานกว่า 1,300 ปี เป็นสถานที่เหมาะกับการเที่ยวชมด้านประวัติศาสตร์ และศิลปะวัฒนธรรม และยังมีพิพิธภัณฑ์ที่อยู่ในบริเวณวัดทองทั่ว ที่มีชิ้นส่วนของทับหลังที่เก่าแก่ที่สุด โบราณสถานเมืองเพนียด สามารถแวะได้สะดวก อยู่ห่างจากตัวเมืองแค่ 5 กิโลเมตร และอยู่ไม่ไกลจากน้ำตกคลองนารายณ์ และน้ำตกพลิ้ว โบราณสถานเมืองเพนียด ตั้งอยู่บริเวณเชิงเขาสระบาป หมู่ 4 ตำบลคลองนารายณ์ อำเภอเมือง จังหวัดจันทบุรี ติดกับวัดทองทั่ว และอยู่ในเส้นทางเดียวกับทางไปน้ำตกพลิ้ว ห่างจากตัวเมืองจันทบุรีเพียง 5-6 กิโลเมตร เมืองโบราณเพนียด หรือที่บางคนเรียกว่าเมืองกาไว หรือเมืองพระนางกาไว เป็นเมืองโบราณของจันทบุรีที่เคยมีความเจริญรุ่งเรืองอยู่ในช่วงกว่า1000 ปีก่อน จากหลักฐานต่าง ๆ สันนิษฐานว่า เป็นเมืองที่มีมาตั้งแต่สมัยอาณาจักรขอมโบราณ ประมาณพุทธศตวรรษที่ 12 ในช่วงที่ดินแดนแถบจันทบุรีได้รับอิทธิพลจากขอม จนถึงช่วงพุทธศตวรรษที่ 18 (ประมาณปี พ.ศ. 1763) เมื่ออาณาจักรเขมรล่มสลายลง จึงมีการเปลี่ยนแปลงตัวเมือง จากบริเวณเมืองเพนียดเดิม ย้ายเมืองไปตั้งใหม่ไปที่บ้านหัววัง ตำบลพุงทะลาย (ปัจจุบันคือตำบลจันทนิมิต) ทางฝั่งตะวันออกของแม่น้ำจันทบุรี และมีการขนย้ายศิลาแลงบางส่วนออกไป ทำให้เมืองเพนียดได้ถูกทิ้งร้าง ต่อมากรมศิลปากรได้ขึ้นทะเบียนโบราณสถานไว้เมื่อวันที่ 8 มีนาคม พ.ศ. 2478 ปัจจุบันเหลือให้เห็นเพียงลักษณะของแนวกำแพงศิลาแลง คันดิน และบาราย ส่วนตัวปราสาทหินได้หายไปจนไม่เห็น พื้นที่บางส่วนของเมืองเพนียด ถูกชาวบ้านจับจอง ปลูกสร้างบ้านเรือน และกลายเป็นพื้นที่ทำกิน ทำนา และเป็นสวนผลไม้ ครอบพื้นที่โบราณสถาน ส่วนโบราณวัตถุที่ค้นพบที่เมืองเพนียด ได้ถูกนำไปเก็บไว้ที่พิพิธภัณฑ์วัดทองทั่ว และพิพิธภัณฑ์สถานแห่งชาติกรุงเทพฯ เมืองโบราณเพนียด อยู่บริเวณที่ราบฝั่งตะวันตกของเชิงเขาสระบาป เป็นบริเวณที่มีลำคลองจากลำน้ำคลองนารายณ์ และคลองสระบาปไหลผ่าน จึงเป็นพื้นที่เหมาะกับการเพาะปลูก และเหมาะกับการตั้งชุมชนในสมัยนั้น จากภาพถ่ายทางอากาศ และร่องรอยทางประวัติศาสตร์ พบว่าเมืองเพนียด มีแผนผังเป็นรูปสี่เหลี่ยมผืนผ้า ขนาดกว้าง 1 กิโลเมตร ยาว 2 กิโลเมตร มีเค้าโครงถนนโบราณ แนวกำแพงโบราณ และคูน้ำโดยรอบ ซึ่งเกือบทั้งหมดแทบไม่เหลือให้เห็นแล้ว แนวกำแพงทางเหนือถูกถนนสุขุมวิทตัดผ่านในแนวเฉียง แนวคันดินทางด้านทิศใต้ของเมือง พอเหลือให้เห็นอยู่บ้าง มีความสูงประมาณ 3 เมตร ยาว 50 เมตร และเหลือแนวกำแพงศิลาแลง ขนาดกว้าง 16 เมตร ยาว 26 เมตร สูง 3 เมตร มีลักษณะเหมือนสระน้ำรูปสี่เหลี่ยมผืนผ้า ซึ่งสันนิษฐานว่าเป็นส่วนของบาราย ที่เป็นที่กักเก็บน้ำ โดยทั่วไปมักจะอยู่ใกล้ตัวปราสาทหิน สำหรับใช้ในการประกอบพิธีกรรมทางศาสนา ทิศตะวันออก ส่วนใหญ่ถูกขุดยกร่องทำเป็นสวนผลไม้ของชาวบ้าน ทิศตะวันตก เป็นที่ลุ่มค่อนข้างต่ำมาก ส่วนใหญ่เป็นพื้นที่ทำนา	48P	189722	1393037	3 km

จังหวัด	อำเภอ	ตำบล	ชื่อ	ประเภทแหล่ง	ความสำคัญ/ลักษณะ	UTM	x	y	ระยะ
จันทบุรี	เมืองจันทบุรี	คลองนารายณ์	วัดเนินสูง	วัด วัดร้าง ศาสนสถาน	วัดเนินสูงเป็นวัดราษฎร์เก่าแก่วัดหนึ่งของจังหวัดจันทบุรีในสังกัดคณะสงฆ์มหานิกาย อุโบสถเก่าซึ่งกรมศิลปากรได้ขึ้นทะเบียนเป็นโบราณสถานไว้แล้วสร้างเมื่อ พ.ศ. 2378 ในสมัยรัชกาลที่ 3 ต่อมาใน พ.ศ. 2452 ได้มีการบูรณะใหญ่และใน พ.ศ. 2458 ได้จ้างขุนกันทะราหะริรัฐมาเขียนภาพโดยใช้เวลาเขียน 2 ปีเต็ม แล้วเสร็จเมื่อวันที่ 27 พฤษภาคม พ.ศ. 2460 ต่อมาเมื่อพระอุโบสถเดิมทรุดโทรมลง ก็ได้มีการสร้างพระอุโบสถใหม่ขึ้นเมื่อ พ.ศ. 2523	48P	190387	1392895	3 km
จันทบุรี	เมืองจันทบุรี	คลองนารายณ์	ชุมชนโบราณบริเวณใกล้เคียงวัดทองทั่ว	ชุมชนโบราณ เมืองโบราณ อุทยาน ประวัติศาสตร์	แหล่งชุมชนโบราณรูปร่างสี่เหลี่ยมผืนผ้าขนาดเส้นผ่าศูนย์กลาง 2.2 กิโลเมตร กว้าง 1.5 กิโลเมตร ยาว 2 กิโลเมตร พื้นที่ประมาณ 3 ตารางกิโลเมตร มีอายุราวพุทธศตวรรษที่ 12 เป็นต้นมาพบหลักฐานทางสถาปัตยกรรมและศิลาจารึก หลักฐานทางสถาปัตยกรรมบางส่วนเก็บรักษาไว้ที่วัดทองทั่ว บริเวณนี้ได้ชื่อว่าเป็นเมืองจันทบุรีเก่าตั้งอยู่เชิงเขาสระบาป ยังมีซากโบราณสถานปรากฏอยู่บางแห่งเป็นเนินดินที่ใช้เป็นสถานที่ก่อสร้างโบราณสถาน สภาพรกรุงรัง กลายเป็นป่าหรือพื้นที่ปลูกสร้างบ้านเรือนหรือการเพาะปลูก	48P	189837	1393119	3 km
จันทบุรี	เมืองจันทบุรี	จันทนิมิต	วัดจันทนาราม	วัด วัดร้าง ศาสนสถาน	วัดจันทนารามเป็นวัดเก่าแก่ ตั้งอยู่บนฝั่งซ้ายของแม่น้ำจันทบุรี เป็นวัดฝ่ายธรรมยุต สร้างเมื่อไรกำหนดไม่ได้ ประมาณสมัยกรุงศรีอยุธยาเป็นราชธานีก็มีวัดนี้เกิดขึ้นแล้ว สิ่งสำคัญภายในวัด คือ 1) แผ่นศิลา ขนาดกว้าง 40 เซนติเมตร ยาว 2 เมตร หนา 10 เซนติเมตร จำนวน 4 แผ่น 2) อุโบสถ สร้างเมื่อ พ.ศ. 2384 3) กุฏิไม้ทรงปั้นหยา 1 หลัง และ 4) พระพุทธรูปศิลาอ่อนแบบหม่า 1 องค์ หน้าตักกว้าง 66 เซนติเมตร สูง 78 เซนติเมตร	48P	186565	1396119	3 km
จันทบุรี	เมืองจันทบุรี	จันทนิมิต	สำนักสงฆ์พระยาวิสูตรโกษา	วัด วัดร้าง ศาสนสถาน	สำนักสงฆ์พระยาวิสูตรโกษา หรือ บ้านพระยาวิสูตรโกษา (ทับสาณะเสน) ตั้งอยู่ด้านหลังห้างสรรพสินค้าโรบินสัน จันทบุรี เจ้าของคือ พระยาวิสูตรโกษา (ฟัก สาณะเสน) จากหลักฐานกรรมสิทธิ์ที่ดินพระยาวิสูตรโกษาได้ซื้อที่ดิน 16 ไร่นี้ ในปีพ.ศ.2456-2459 ตัวบ้านเป็นสถาปัตยกรรมแบบตะวันตก ทรงช่องหน้าต่างและประตูโค้งสามารถมองทะลุแนวเดียวกันได้ตลอด ปัจจุบันทับสาณะเสนเป็นส่วนหนึ่งของสำนักสงฆ์พระยาวิสูตรโกษา	48P	186395	1394822	3 km

จังหวัด	อำเภอ	ตำบล	ชื่อ	ประเภทแหล่ง	ความสำคัญ/ลักษณะ	UTM	x	y	ระยะ
จันทบุรี	เมืองจันทบุรี	ตลาด	วัดโบสถ์เมือง	วัด วัดร้าง ศาสนสถาน	วัดโบสถ์เมือง ตั้งอยู่ที่ ถ.เบญจมราชูทิศ ตำบลตลาด อำเภอเมืองจันทบุรี จันทบุรี อยู่ติดกับชุมชนริมน้ำจันทบูรวัดโบสถ์เมือง เป็นวัดที่สร้างขึ้นตั้งแต่สมัยอยุธยาตอนปลาย แต่เดิมของวัดโบสถ์เมืองไม่ปรากฏหลักฐานแน่ชัด แต่สันนิษฐานว่าสร้างเมื่อปี พ.ศ.2395 โดยสังเกตได้จากเสมาหินทรายขาว รวมทั้งอุโบสถและเจดีย์ทรงลังกา นอกจากนี้ยังมีทับหลังเป็นศิลปะบาปวนตอนปลาย พ.ศ. 1510-1630 รูปพระอินทร์ทรงช้างเอราวัณในซุ้มเรือนแก้ว	48P	186367	1396132	3 km
จันทบุรี	เมืองจันทบุรี	วัดใหม่	ศาลากลางจังหวัด	พิพิธภัณฑ์ สถาปัตยกรรม พระราชวัง	เป็นที่ทำการของหน่วยงานราชการมีรูปแบบสถาปัตยกรรมและศิลปกรรมที่มีคุณค่าและได้ขึ้นทะเบียนเมื่อวันที่16 สิงหาคม 2520	48P	185677	1395478	3 km
จันทบุรี	เมืองจันทบุรี	วัดใหม่	บ้านพักหลวงราชไมตรี	พิพิธภัณฑ์ สถาปัตยกรรม พระราชวัง	บ้านที่ท่านพักมี 2 แห่ง คือ บ้านราชไมตรีและบ้านสวนราชไมตรี ทั้งสองบ้านปัจจุบันมีอายุกว่า 100 ปีทั้งสิ้น บ้านราชไมตรีเป็นบ้านในเมืองอยู่บริเวณที่รู้จักกันในชื่อว่า "ท่าหลวง" อันเป็นย่านการค้าสำคัญริมแม่น้ำจันทบุรีที่รุ่งเรือง มีท่าเรือขนถ่ายสินค้าในยุค 80-100 ปีที่แล้ว และเป็นชุมชนที่เก่าแก่ที่สุดของจันทบุรีในปัจจุบัน บ้านราชไมตรีมี 2 หลัง คือ เรือนไม้สักทองริมแม่น้ำจันท์และเรือนตึก ซึ่งเป็นอาคารปูนปั้นอยู่ฝั่งตรงข้าม มีถนนสุขาภิบาลคั่นกลาง การข้ามไปมาระหว่างบ้านสองหลังนี้สร้างความอึดอัดและรำคาญให้ท่านเป็นอันมาก เนื่องจากต้องเปลี่ยนเครื่องแต่งกายเป็นชุดสุภาพสวมหมวกทุกครั้งที่ออกจากบ้านหลังหนึ่งไปยังอีกหลังหนึ่ง ในช่วงที่ยุคสมัยจอมพลแปลกพิบูลสงครามออกกฎหมายบังคับให้สวมหมวกแต่งกายสุภาพเมื่ออยู่ในที่สาธารณะ ปัจจุบันบ้านในเมืองห้องหนึ่งเป็นที่พักอาศัยของป้าผันสุดสงวน น้องสาวภรรยาท่านคนหนึ่ง ห้องอื่นๆ แบ่งให้ผู้อื่นเช่า สำหรับบ้านสวนราชไมตรี อยู่บริเวณโรงงานแปรรูปยางพาราแห่งแรกของบริษัท ปัจจุบันเป็นที่พักของนายประพันธ์ ปุณศรี ผู้บุตร และนายประยุทธ ปุณศรี ผู้หลาน	48P	186416	1396001	3 km

จังหวัด	อำเภอ	ตำบล	ชื่อ	ประเภทแหล่ง	ความสำคัญ/ลักษณะ	UTM	x	y	ระยะ
จันทบุรี	เมืองจันทบุรี	วัดใหม่	วัดกลาง	วัด วัดร้าง ศาสนสถาน	วัดกลางสร้างขึ้นเมื่อวันที่ 17 เมษายน พ.ศ. 2200 ได้รับพระราชทานวิสุงคามสีมา เมื่อวันที่ 8 มกราคม พ.ศ. 2444 ภายในวัดกลางมีโบราณสถานและโบราณวัตถุที่สำคัญ คือ หลวงพ่อปู่ชัยพฤกษ์ เป็นพระประธานประจำอุโบสถ และอยู่คู่วัดมาช้านาน นอกจากนี้ยังมีเทวสัยสถานเป็นที่ตั้งของรูปเหมือนพลเรือเอกพระเจ้าบรมวงศ์เธอ กรมหลวงชุมพรเขตอุดมศักดิ์ โบราณวัตถุในวัด ได้แก่ ใบเสมาหินทรายขาว (รื้อจากอุโบสถเก่า) มีอยู่ด้วยกันทั้งสิ้น 8 ใบ ได้รับการประกาศขึ้นทะเบียนเป็นโบราณวัตถุในราชกิจจานุเบกษา เล่มที่ 111 ตอนที่ 63ง หน้า 31 วันที่ 30 ธันวาคม พ.ศ. 2537 พระพุทธรูปปางมารวิชัยก่ออิฐถือปูน	48P	186260	1396089	3 km
จันทบุรี	เมืองจันทบุรี	วัดใหม่	ศาลสมเด็จพระเจ้าตากสินมหาราช	อนุสาวรีย์ อนุสรณ์สถาน สถาน หลักเมือง	ศาลสมเด็จพระเจ้าตากสินมหาราช ตั้งอยู่บนถนนท่าหลวงบริเวณหน้าค่ายตากสินมหาราช ตัวอาคารเป็นรูปทรงเก๋าเหลี่ยมและหลังคาเป็นทรงพระมาลาหรือหมวกยอดแหลม ภายในประดิษฐานพระบรมรูปของสมเด็จพระเจ้าตากสินมหาราช และในวันที่ 28 ธันวาคมของทุกปี ซึ่งเป็นวันคล้ายวันเสด็จขึ้นครองราชย์ของพระองค์ ทางจังหวัดจันทบุรีจะจัดให้มีการทำบุญตักบาตรและถวายเครื่องราชสักการะเพื่อเป็นการน้อมรำลึกถึงพระมหากรุณาธิคุณที่พระองค์ทรงกอบกู้เอกราชให้แผ่นดินไทย	48P	186014	1396458	3 km
จันทบุรี	เมืองจันทบุรี	วัดใหม่	ศาลหลักเมือง	อนุสาวรีย์ อนุสรณ์สถาน สถาน หลักเมือง	ศาลหลักเมือง ตั้งอยู่บนถนนท่าหลวง ตรงข้ามกับศาลสมเด็จพระเจ้าตากสินมหาราช เป็นสถานที่ศักดิ์สิทธิ์ที่ชาวเมืองจันทบุรีและนักท่องเที่ยวนิยมมากราบไหว้สักการะบูชาเพื่อเป็นสิริมงคล ศาลหลักเมืองแห่งนี้สันนิษฐานกันว่า สมเด็จพระเจ้าตากสินมหาราชทรงสร้างขึ้นเมื่อครั้งที่เสด็จเข้าเมืองจันทบุรีเมื่อปี พ.ศ.2310 เพื่อใช้เป็นที่รวบรวมไพร่พล ศาสตราวุธ ยุทธภัณฑ์ และเสบียงอาหารไว้ไปกอบกู้กรุงศรีอยุธยา ส่วนหลักเมืองและตัวศาลที่เห็นในปัจจุบันนั้นสร้างขึ้นเมื่อ พ.ศ. 2524 และได้มีการบูรณะซ่อมแซมตัวอาคาร และปรับภูมิทัศน์โดยรอบ	48P	186084	1396434	3 km

จังหวัด	อำเภอ	ตำบล	ชื่อ	ประเภทแหล่ง	ความสำคัญ/ลักษณะ	UTM	x	y	ระยะ
จันทบุรี	เมืองจันทบุรี	วัดใหม่	เมืองเก่าจันทบุรี	เมืองเก่า เมืองประวัติศาสตร์	พัฒนาการของเมืองโบราณในเขตจันทบุรีในระยะแรกเริ่มมีความเกี่ยวข้องกับการแพร่หลายของอารยธรรมขอมในช่วงสมัยก่อนเมืองพระนคร ตั้งแต่ประมาณพุทธศตวรรษที่ 12 มีการสันนิษฐานว่าอาจมีการอยู่อาศัยที่เมืองเพนียดสืบเนื่องมาจนถึงช่วงพุทธศตวรรษที่ 18 ต่อมาในช่วงสมัยอยุธยาตอนต้นได้มีการย้ายเมืองจากเมืองเพนียดมายังเมืองพุงทะลาย แต่ด้วยความไม่เหมาะสมของพื้นที่ จึงมีการย้ายเมืองที่จณะนั้นเรียกว่าจันทบูร มายังเขตบ้านลุ่มในช่วงสมัยสมเด็จพระนเรศวรมหาราช โดยเป็นเมืองยุทธศาสตร์ที่สำคัญที่ป้องกันข้าศึกด้านกัมพูชาและเวียดนาม บ้านลุ่มได้รับการเสริมให้มีความแข็งแรงมากขึ้นในสมัยสมเด็จพระนารายณ์มหาราช สังเกตได้จากร่องรอยคูน้ำคันดินหรือกำแพงเมือง (ปัจจุบันอยู่ในค่ายตากสิน) เมืองจันทบุรีมีบทบาทสำคัญอีกครั้งในช่วงที่มีการกอบกู้เอกราชของพระเจ้าตากสินมหาราช ต่อมาในสมัยรัชกาลที่ 3 ได้มีการย้ายเมืองมายังบริเวณค่ายเนินวงเพื่อป้องกันศึกสงครามกับญวนที่จะเข้ามาทางทะเล โดยมีการสร้างป้อมปราการหอรบ จวนผู้ว่าศาลหลักเมือง สถานที่ราชการต่างๆ ภายในค่ายเนินวงด้วย แต่ชาวเมืองจันทบุรีในอดีตไม่ได้ย้ายมาอยู่อาศัยที่ค่ายเนินวงมากนักเพราะบริเวณนั้นขาดแคลนน้ำจืดในการอุปโภคบริโภค รัชกาลที่ 5 ทรงโปรดฯ ให้ย้ายกลับมายังเมืองบ้านลุ่มตามเดิม ถึงแม้จะเกิดวิกฤติการณ์ ร.ศ. 112 กรณีพิพาทไทย-ฝรั่งเศส ทำให้บ้านลุ่มกลายเป็นที่ตั้งของกองทหารฝรั่งเศส แต่เมื่อเสร็จสิ้นกรณีพิพาทนั้นแล้ว เมืองเก่าบริเวณบ้านลุ่มก็ถูกยกฐานะเป็นที่ว่าการมณฑลจันทบุรี และได้กลายเป็นศูนย์กลางด้านต่างๆ ของจังหวัดจันทบุรีมาจนถึงปัจจุบัน โบราณสถานที่สำคัญในเขตเมืองเก่าจันทบุรี ได้แก่ กำแพงเมืองจันทบุรีบริเวณบ้านลุ่ม วัดกลาง วัดโบสถ์เมือง วัดจันทนาราม วัดไผ่ล้อม โบสถ์วัดพระแม่ปฏิสนธินิรมล (โบสถ์คาทอลิก) และศาลากลางหลังเก่า นอกจากนี้ยังมีชุมชนริมน้ำจันทบูร ซึ่งเป็นชุมชนเก่าแก่มีอายุกว่า 300 ปี ซึ่งมีคนจีน คนญวน และคนไทยเข้ามาตั้งถิ่นฐานจำนวนมาก	48P	186500	1395693	3 km

ภาคผนวก ข.3

หนังสือตรวจสอบแนวกำแพงเมืองและคูเมือง
จากสำนักงานธนารักษ์พื้นที่จันทบุรี

สำเนาคู่ฉบับ

ที่ กค ๐๓๑๘.๐๖/ ๖๔๗

สำนักงานธนารักษ์พื้นที่จันทบุรี
ถนนเลียบเนิน จบ ๒๒๐๐๐

๑๒ มิถุนายน ๒๕๖๗

เรื่อง ขอความอนุเคราะห์ตรวจสอบแนวกำแพงเมืองและคูเมือง เพื่อประกอบการศึกษาโครงการปรับปรุงและแก้ไขปัญหาการจราจรทางแยกต่างระดับแยกเขาไร่ยา บนทางหลวงหมายเลข ๓

เรียน กรรมการผู้จัดการ บริษัท เอเชีย แล็ป แอนด์ คอนซัลแตนท์ จำกัด

อ้างถึง หนังสือบริษัท เอเชีย แล็ป แอนด์ คอนซัลแตนท์ จำกัด ที่ ๖๗/๐๖๔๙/EIA/ภก.๐๑๘ ลงวันที่ ๓ พฤษภาคม ๒๕๖๗

ตามหนังสือที่อ้างถึง แจ้งว่ากรมทางหลวงได้ว่าจ้างกลุ่มบริษัทที่ปรึกษา บริษัท เอพซิลอน จำกัด บริษัท ซิตี้แพลน โปรเฟสชันนอล จำกัด และบริษัท เอเชีย แล็ป แอนด์ คอนซัลแตนท์ จำกัด ให้เป็นผู้ดำเนินงานโครงการปรับปรุงและแก้ไขปัญหาจราจรทางแยกต่างระดับแยะเขาไร่ยา บนทางหลวงหมายเลข ๓ ภายใต้โครงการจ้างวิศวกรที่ปรึกษาสำรวจและออกแบบปรับปรุง และแก้ไขปัญหาจราจรทางแยกต่างระดับแยะเขาไร่ยา บนทางหลวงหมายเลข ๓ ช่วง จุดตัดทางหลวงหมายเลข ๓๓๒๓ และทางหลวงหมายเลข ๓๓๒๒ (แยกเนินสูง) - จุดตัดทางหลวงหมายเลข ๓๑๕๔ (แยกศักดิ์ชัย) จึงขอความอนุเคราะห์ให้ตรวจสอบพื้นที่ศึกษาโครงการ ว่าอยู่ในพื้นที่แนวกำแพงเมืองและคูเมืองในความดูแลของสำนักงานธนารักษ์พื้นที่จันทบุรี หรือไม่ เพื่อนำข้อมูลมาประกอบการจัดทำรายงานการประเมินผลกระทบสิ่งแวดล้อม ในการนี้ได้มอบหมายให้นางสาวภัทราพร กังวานเจษฎา เจ้าหน้าที่บริษัทที่ปรึกษา หมายเลขโทรศัพท์ ๐๙ ๔๔๕๓ ๖๒๘๙ E-mail : asialabconsult@gmail.com เป็นผู้ประสานงาน นั้น

สำนักงานธนารักษ์พื้นที่จันทบุรีได้ดำเนินการตรวจสอบข้อมูลพื้นที่ศึกษาโครงการดังกล่าวตามที่ได้จัดส่งมาให้แล้วขอเรียนว่า พื้นที่ศึกษาโครงการฯ ไม่อยู่ในพื้นที่แนวกำแพงเมืองและคูเมืองในความดูแลของสำนักงานธนารักษ์พื้นที่จันทบุรี แต่อย่างใด

จึงเรียนมาเพื่อโปรดทราบและพิจารณาดำเนินการ

ขอแสดงความนับถือ

[redacted]

นายช่างสำรวจอาวุโส รักษาราชการแทน
ธนารักษ์พื้นที่จันทบุรี

ส่วนจัดการฐานข้อมูล
โทรศัพท์ ๐ ๓๙๓๑ ๑๗๑๑
โทรสาร ๐ ๓๙๓๑ ๒๒๒๗
(นายกฤษฎา สืบค้า)

RJ0553002251TH

...../...../.....ผู้อำนวยการส่วน
...../...../.....เจ้าหน้าที่
...../...../.....พิมพ์/ทาน

ข.3-1

ภาคผนวก ค

หนังสือตรวจสอบพื้นที่ชั้นคุณภาพลุ่มน้ำ จากสำนักงานนโยบายและแผนทรัพยากรธรรมชาติและสิ่งแวดล้อม

ที่ ทส ๑๐๐๙.๖/ ๗ ๐ ๑ ๓

สำนักงานนโยบายและแผน
ทรัพยากรธรรมชาติและสิ่งแวดล้อม
๑๑๘/๑ อาคารทิปโก้ ๒ ถนนพระรามที่ ๖
แขวงพญาไท เขตพญาไท กรุงเทพ ๑๐๔๐๐

๗ เมษายน ๒๕๖๕

เรื่อง การขอความอนุเคราะห์ตรวจสอบพื้นที่ชั้นคุณภาพลุ่มน้ำโครงการจ้างวิศวกรที่ปรึกษาสำรวจและออกแบบปรับปรุงและแก้ไขปัญหาการจราจรบนทางหลวงหมายเลข ๓ ช่วงจุดตัดทางหลวงหมายเลข ๓๓๒๓ และทางหลวงหมายเลข ๓๓๒๒ (แยกเนินสูง) – จุดตัดทางหลวงหมายเลข ๓๑๕๔ (แยกศักดิ์ชัย)

เรียน อธิบดีกรมทางหลวง

อ้างถึง หนังสือกรมทางหลวง ที่ คค ๐๖๑๔๒/๒๘๖๓ ลงวันที่ ๒๙ มีนาคม ๒๕๖๕

สิ่งที่ส่งมาด้วย ๑. แผนที่ชั้นคุณภาพลุ่มน้ำบริเวณพื้นที่ศึกษา
๒. ข้อเสนอแนะมาตรการการใช้ที่ดินในเขตลุ่มน้ำภาคตะวันออก ตามมติคณะรัฐมนตรี เมื่อวันที่ ๑๙ พฤศจิกายน ๒๕๓๔ เรื่อง มติคณะกรรมการสิ่งแวดล้อมแห่งชาติ เรื่อง การกำหนดชั้นคุณภาพลุ่มน้ำภาคตะวันออกและข้อเสนอแนะมาตรการการใช้ที่ดิน

ตามหนังสือที่อ้างถึง กรมทางหลวง ขอความอนุเคราะห์สำนักงานนโยบายและแผนทรัพยากรธรรมชาติและสิ่งแวดล้อม ตรวจสอบพื้นที่ชั้นคุณภาพลุ่มน้ำโครงการจ้างวิศวกรที่ปรึกษาสำรวจและออกแบบปรับปรุงและแก้ไขปัญหาการจราจรบนทางหลวงหมายเลข ๓ ช่วงจุดตัดทางหลวงหมายเลข ๓๓๒๓ และทางหลวงหมายเลข ๓๓๒๒ (แยกเนินสูง) – จุดตัดทางหลวงหมายเลข ๓๑๕๔ (แยกศักดิ์ชัย) ความละเอียดแจ้งแล้ว นั้น

สำนักงานนโยบายและแผนทรัพยากรธรรมชาติและสิ่งแวดล้อม ตรวจสอบข้อมูลสารสนเทศภูมิศาสตร์ชั้นคุณภาพลุ่มน้ำ ในรูปแบบ Shape File โครงการจ้างวิศวกรที่ปรึกษาสำรวจและออกแบบปรับปรุงและแก้ไขปัญหาการจราจรบนทางหลวงหมายเลข ๓ ช่วง จุดตัดทางหลวงหมายเลข ๓๓๒๓ และทางหลวงหมายเลข ๓๓๒๒ (แยกเนินสูง) – จุดตัดทางหลวงหมายเลข ๓๑๕๔ (แยกศักดิ์ชัย) ตามข้อมูลที่ได้รับจากกรมทางหลวงกับแผนที่ชั้นคุณภาพลุ่มน้ำตามมติคณะรัฐมนตรี เมื่อวันที่ ๑๙ พฤศจิกายน ๒๕๓๔ เรื่อง มติคณะกรรมการสิ่งแวดล้อมแห่งชาติ เรื่อง การกำหนดชั้นคุณภาพลุ่มน้ำภาคตะวันออกและข้อเสนอแนะมาตรการการใช้ที่ดินในเขตลุ่มน้ำแล้ว พบว่า

๑. แนวเส้นทาง...

๑. แนวเส้นทางโครงการ ผ่านพื้นที่ลุ่มน้ำชั้นที่ ๔ และ ๕

๒. พื้นที่ศึกษาระยะรัศมี ๕๐๐ เมตร จากกึ่งกลางแนวเส้นทางโครงการ อยู่ในพื้นที่ลุ่มน้ำชั้นที่ ๓ ๔ ๕ และพื้นที่แหล่งน้ำ

โดยมีแผนที่ชั้นคุณภาพลุ่มน้ำ รายละเอียดตามสิ่งที่ส่งมาด้วย ๑ และข้อเสนอแนะมาตรการการใช้ที่ดินในเขตลุ่มน้ำภาคตะวันออก รายละเอียดตามสิ่งที่ส่งมาด้วย ๒

จึงเรียนมาเพื่อโปรดพิจารณา

ขอแสดงความนับถือ

รองเลขาธิการฯ ปฏิบัติราชการแทน

เลขาธิการสำนักงานนโยบายและแผนทรัพยากรธรรมชาติและสิ่งแวดล้อม

กองยุทธศาสตร์และแผนงาน
โทรศัพท์ / โทรสาร ๐ ๒๒๖๕ ๖๖๓๘
ไปรษณีย์อิเล็กทรอนิกส์ sarabun@onep.go.th
cc: strategy.sarabun@onep.go.th

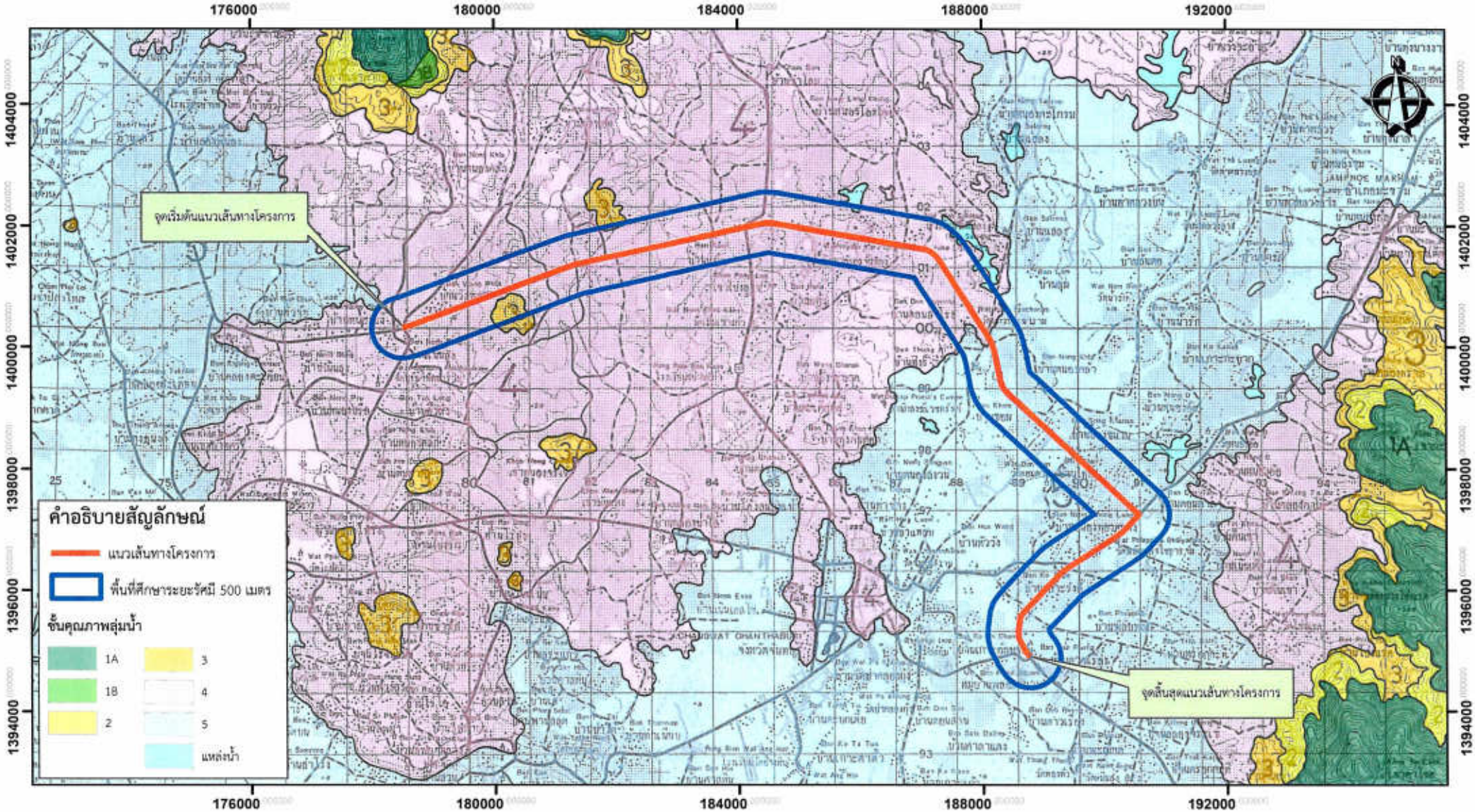

แผนที่ชั้นคุณภาพลุ่มน้ำ

ตามมติคณะรัฐมนตรี เมื่อวันที่ 19 พฤศจิกายน 2534

เรื่อง มติคณะกรรมการสิ่งแวดล้อมแห่งชาติ เรื่อง การกำหนดชั้นคุณภาพลุ่มน้ำภาคตะวันออกและข้อเสนอแนะมาตรการการใช้ที่ดินในเขตลุ่มน้ำ

โครงการจ้างวิศวกรที่ปรึกษาสำรวจและออกแบบปรับปรุงและแก้ไขปัญหาการจราจรบนทางหลวงหมายเลข 3

ช่วงจุดตัดทางหลวงหมายเลข 3323 และทางหลวงหมายเลข 3322 (แยกเนินสูง) - จุดตัดทางหลวงหมายเลข 3154 (แยกศักดิ์ชัย)

ผู้ตรวจสอบ.....

เจ้าหน้าที่วิเคราะห์นโยบายและแผน

5 เมษายน 2565

มติคณะรัฐมนตรี
เรื่อง
มติคณะกรรมการสิ่งแวดล้อมแห่งชาติ เรื่อง
การกำหนดชั้นคุณภาพลุ่มน้ำภาคตะวันออก
และข้อเสนอแนะมาตรการการใช้ที่ดิน
ในเขตลุ่มน้ำ
(19 พฤศจิกายน 2534)

(สำเนา)

ที่ นร 0202/20041

สำนักเลขาธิการคณะรัฐมนตรี
ทำเนียบรัฐบาล กทม. 10300

25 พฤศจิกายน 2534

เรื่อง มติคณะกรรมการสิ่งแวดล้อมแห่งชาติ เรื่อง การกำหนดชั้นคุณภาพลุ่มน้ำภาคตะวันออก และข้อเสนอแนะมาตรการการใช้ที่ดินในเขตลุ่มน้ำ

เรียน รัฐมนตรีว่าการกระทรวงวิทยาศาสตร์ เทคโนโลยีและการพลังงาน

อ้างถึง หนังสือกระทรวงวิทยาศาสตร์ เทคโนโลยีและการพลังงาน ที่ วพ 0507/14984 ลงวันที่ 11 กรกฎาคม 2534

สิ่งที่ส่งมาด้วย 1.สำเนาหนังสือกระทรวงเกษตรและสหกรณ์ ด่วน ที่ กษ 0711.04/33806 ลงวันที่ 7 ตุลาคม 2534

2.สำเนาหนังสือกระทรวงอุตสาหกรรม ด่วนมาก ที่ อก 0313/3890 ลงวันที่ 15 สิงหาคม 2534

3.สำเนาหนังสือกระทรวงมหาดไทย ด่วนมาก ที่ มท 0308/11806 ลงวันที่ 5 สิงหาคม 2534

ตามที่ได้เสนอมติคณะกรรมการสิ่งแวดล้อมแห่งชาติ เรื่อง การกำหนดชั้นคุณภาพลุ่มน้ำภาคตะวันออกและข้อเสนอแนะมาตรการการใช้ที่ดินในเขตลุ่มน้ำ ไปเพื่อคณะรัฐมนตรีพิจารณา นั้น

กระทรวงเกษตรและสหกรณ์ กระทรวงอุตสาหกรรมและกระทรวงมหาดไทยได้เสนอความเห็นมาเพื่อประกอบการพิจารณาของคณะรัฐมนตรีด้วย ความละเอียดปรากฏตามสำเนาหนังสือที่ได้ส่งมาพร้อมนี้

คณะกรรมการกลั่นกรองฯ ฝ่ายเศรษฐกิจ ได้พิจารณาเรื่องนี้แล้ว มีมติว่า

1. เห็นควรให้ความเห็นชอบด้วยกับมติคณะกรรมการสิ่งแวดล้อมแห่งชาติ เรื่อง การกำหนดชั้นคุณภาพลุ่มน้ำภาคตะวันออกและข้อเสนอแนะมาตรการการใช้ที่ดินในเขตลุ่มน้ำ ตามที่กระทรวงวิทยาศาสตร์ เทคโนโลยีและการพลังงานเสนอ โดยให้แก้ไขเพิ่มเติมตามความเห็นของกระทรวงเกษตรและสหกรณ์

2. เห็นควรให้ความเห็นชอบในหลักการ ให้ยกเว้นพื้นที่ที่กระทรวงอุตสาหกรรมได้ออกประกาศกำหนดพื้นที่เพื่อการพัฒนาเหมืองแร่ทองคำเป็นโครงการใหญ่จำนวน 5 พื้นที่และคำขอประทานบัตรและประทานบัตรซึ่งได้ยื่นไว้จนถึงวันที่ 11 มิถุนายน 2534 ตามที่กระทรวงอุตสาหกรรมเสนอ เว้นแต่เป็นพื้นที่ที่อยู่ในเขตลุ่มน้ำชั้นที่ 1 เอ ซึ่งกำหนดไม่ให้มีการใช้พื้นที่ในทุกกรณี โดย

ให้กระทรวงอุตสาหกรรม (กรมทรัพยากรธรณี) เร่งรัดดำเนินการสำรวจ ติดตามผลขั้นรายละเอียดภาคพื้นดินต่อเนื่องจากโครงการสำรวจธรณีฟิสิกส์ทางอากาศต่อไป

คณะรัฐมนตรีได้ประชุมปรึกษาเมื่อวันที่ 19 พฤศจิกายน 2534 ลงมติเห็นชอบตามมติคณะกรรมการกลั่นกรองฯ ฝ่ายเศรษฐกิจ โดยให้เพิ่มมาตรการการใช้ที่ดินในเขตพื้นที่ลุ่มน้ำชั้นที่ 1 เอ อีกข้อหนึ่งว่า " ให้ส่วนราชการและรัฐวิสาหกิจหลีกเลี่ยงการใช้พื้นที่นั้น"

จึงเรียนยืนยันมา ได้แจ้งให้ผู้ที่เกี่ยวข้องตามบัญชีแนบท้ายทราบด้วยแล้ว

ขอแสดงความนับถือ

(ลงชื่อ)

เลขาธิการคณะรัฐมนตรี

กองการประชุมคณะรัฐมนตรี
โทร. 2825844
โทรสาร. 2826355

ข้อเสนอแนะมาตรการการใช้ที่ดินในเขตลุ่มน้ำภาคตะวันออก

1. มาตรการการใช้ที่ดินในพื้นที่ลุ่มน้ำชั้นที่ 1 เอ

1.1 ในพื้นที่ลุ่มน้ำชั้นนี้ ไม่ให้มีการใช้พื้นที่ในทุกกรณี ทั้งนี้ เพื่อรักษาไว้เป็นพื้นที่ต้นน้ำลำธารอย่างแท้จริง

1.2 ให้หน่วยงานที่เกี่ยวข้องบำรุงรักษาป่าธรรมชาติที่มีอยู่และระงับการอนุญาตทำไม้โดยเด็ดขาดและให้ดำเนินการป้องกันและปราบปรามลักลอบตัดไม้ทำลายป่าอย่างเข้มงวดกวดขัน

1.3 บริเวณพื้นที่ใดที่ได้กำหนดเป็นลุ่มน้ำชั้นที่ 1 เอ ไว้แล้ว หากภายหลังสำรวจพบว่าเป็นที่รกร้างว่างเปล่า หรือป่าที่ถูกทำลายให้หน่วยงานที่เกี่ยวข้องดำเนินการปลูกป่าทดแทนและระงับการทำไม้โดยเด็ดขาด

1.4 พื้นที่ลุ่มน้ำชั้นนี้ซึ่งเป็นเขตอุทยานแห่งชาติหรือเขตรักษาพันธุ์สัตว์ป่า ถ้ามีราษฎรบุกรุกเข้าใช้ประโยชน์ไม่ว่าเพื่อการใด ให้หน่วยงานที่เกี่ยวข้องโยกย้ายราษฎรออกจากพื้นที่โดยเร็ว

1.5 พื้นที่ลุ่มน้ำชั้นนี้ซึ่งเป็นเขตป่าสงวนแห่งชาติหรือป่าที่คณะรัฐมนตรีมีมติให้จำแนกเป็นพื้นที่ป่าไม้ถาวร ถ้ามีราษฎรบุกรุกใช้ประโยชน์เพื่อการเกษตรกรรมให้ดำเนินการ ดังนี้

1.5.1 กรณีที่มีราษฎรบุกรุกก่อน พ.ศ. 2528 ให้หน่วยงานที่เกี่ยวข้องดำเนินการควบคุมมิให้มีการขยายขอบเขตการใช้ประโยชน์พื้นที่เพิ่มเติม และดำเนินการโยกย้ายราษฎรภายในเวลาที่เหมาะสม พร้อมทั้งจัดหาพื้นที่ทำกินในพื้นที่อื่นให้กับราษฎรเหล่านั้นด้วย

1.5.2 กรณีที่ราษฎรบุกรุกระหว่าง พ.ศ. 2528-2531 ให้หน่วยงานที่เกี่ยวข้องดำเนินการตาม 1.5.1 เว้นแต่ไม่ต้องจัดหาที่ทำกินให้กับราษฎรเหล่านั้น

1.5.3 กรณีที่มีราษฎรภายหลัง พ.ศ. 2531 ให้หน่วยงานที่เกี่ยวข้องดำเนินการโยกย้ายราษฎรเหล่านั้นออกจากพื้นที่โดยเร็ว

1.6 หากมีการอนุญาตให้เอกชนใช้ประโยชน์ที่ดินเพื่อกิจการต่างๆ โดยถูกต้องตามกฎหมายไปก่อนที่จะมีการกำหนดชั้นคุณภาพลุ่มน้ำ เมื่อสิ้นนิติสัมพันธ์กับทางราชการแล้ว ไม่ให้มีการต่ออายุการอนุญาตอีก เว้นแต่กรณีที่เป็นนโยบายของรัฐบาล

1.7 ให้ส่วนราชการและรัฐวิสาหกิจหลีกเลี่ยงการใช้พื้นที่นั้น

(มาตรการข้อ 1.6 และ 1.7 เพิ่มเติมตามมติคณะรัฐมนตรี วันที่ 19 พฤศจิกายน 2534)

2. มาตรการการใช้ที่ดินในพื้นที่ลุ่มน้ำชั้นที่ 1 บี

พื้นที่ลุ่มน้ำชั้นนี้ให้มีมาตรการการใช้ที่ดิน ดังนี้

2.1 พื้นที่ใดมีการเปลี่ยนสภาพ เพื่อประกอบการเกษตรกรรมรูปแบบต่างๆ ไปแล้ว ให้หน่วยงานที่เกี่ยวข้องร่วมกันพิจารณาดำเนินการใช้ที่ดินให้สอดคล้องกับนโยบายของรัฐ ทั้งด้านสังคม เศรษฐกิจ และสิ่งแวดล้อม

2.2 บริเวณใดที่ได้รับการพัฒนา เพื่อทำแหล่งพักผ่อนหย่อนใจรูปแบบต่างๆ ไปแล้ว หากจะมีการปรับปรุงเปลี่ยนแปลงใด จะต้องดำเนินการวางแผนการใช้ที่ดินให้สอดคล้องกับสภาพธรรมชาติ ในลักษณะที่เอื้ออำนวยต่อการรักษาดุลยภาพของลักษณะทางนิเวศวิทยาและการอนุรักษ์ธรรมชาติ

2.3 การใช้ประโยชน์พื้นที่ลุ่มน้ำตาม 2.1 หรือ 2.2 ที่อยู่ในเขตป่าสงวนแห่งชาติหรือป่าที่คณะรัฐมนตรีให้จำแนกเป็นพื้นที่ป่าไม้ถาวร ให้หน่วยงานที่เกี่ยวข้องดำเนินการให้เป็นไปตามความใน 1.5

2.4 บริเวณพื้นที่ใดซึ่งเป็นที่รกร้างว่างเปล่าและไม่มีการใช้ประโยชน์ ให้หน่วยงานที่เกี่ยวข้องดำเนินการปลูกป่าฟื้นฟูสภาพต้นน้ำลำธารอย่างรีบด่วน และระงับการอนุญาตทำไม้โดยเด็ดขาด

2.5 ในกรณีที่ต้องมีการก่อสร้างถนนผ่านเข้าไปในพื้นที่ลุ่มน้ำชั้นนี้ หน่วยงานที่เกี่ยวข้องจะต้องจัดให้มีการทำรายงานการวิเคราะห์ผลกระทบสิ่งแวดล้อมโครงการ เพื่อรักษาทรัพยากรธรรมชาติและสิ่งแวดล้อมของพื้นที่ เสนอต่อคณะกรรมการสิ่งแวดล้อมแห่งชาติเพื่อพิจารณา

2.6 ในกรณีที่มีความจำเป็นต้องอนุญาตให้ประทานบัตร หรือต่ออายุประทานบัตรการทำเหมืองแร่ ให้กระทรวงอุตสาหกรรมพิจารณา เสนอคณะรัฐมนตรีเป็นรายๆ ไป

2.7 ในกรณีส่วนราชการใดมีความจำเป็นต้องใช้ที่ดินอย่างหลีกเลี่ยงไม่ได้ในโครงการที่มีความสำคัญต่อเศรษฐกิจและความมั่นคงของชาติแล้ว ให้ส่วนราชการเจ้าของโครงการจัดทำรายงานการวิเคราะห์ผลกระทบสิ่งแวดล้อมของโครงการ เสนอต่อหน่วยงานที่เกี่ยวข้องเพื่อเสนอต่อคณะกรรมการสิ่งแวดล้อมแห่งชาติเพื่อพิจารณา

2.8 การใช้ประโยชน์พื้นที่ลุ่มน้ำอย่างอื่นๆ โดยเอกชนในที่ดินของรัฐที่ขอใหม่ไม่สมควรอนุญาต เว้นแต่กรณีที่เป็นนโยบายของรัฐบาล

2.9 หากมีการอนุญาตให้เอกชนใช้ประโยชน์ที่ดินเพื่อกิจกรรมต่างๆ โดยถูกต้องตามระเบียบและกฎหมายไปก่อนที่จะมีการกำหนดชั้นคุณภาพลุ่มน้ำ เมื่อสิ้นนิติสัมพันธ์กับทางราชการแล้ว ไม่ควรให้ต่ออายุการอนุญาตอีก เว้นแต่กรณีที่เป็นนโยบายของรัฐบาล
(มาตรการข้อ 2.8 และ 2.9 เพิ่มเติมตามมติคณะรัฐมนตรี วันที่ 19 พฤศจิกายน 2534)

3. มาตรการการใช้ที่ดินในพื้นที่ลุ่มน้ำชั้นที่ 2

การใช้ที่ดินในเขตลุ่มน้ำชั้นนี้ ให้มีมาตรการ ดังนี้

3.1 การใช้พื้นที่ทำกิจการป่าไม้ เหมืองแร่ สวนยางพารา หรือกิจการอื่นที่มีความสำคัญทางเศรษฐกิจและความมั่นคงของประเทศอย่างแท้จริง และได้รับรองจากหน่วยงานที่รับผิดชอบแล้วว่าไม่สามารถหลีกเลี่ยงหรือหาพื้นที่ดำเนินการที่อื่นได้ ควรอนุญาตให้ได้แต่จะต้องมีการควบคุมวิธีการปฏิบัติในการใช้ที่ดินเพื่อการนั้นๆ อย่างเข้มงวดกวดขัน และเป็นไปตามระเบียบปฏิบัติของทางราชการ เพื่อมิให้เกิดความเสียหายแก่พื้นที่ต้นน้ำลำธาร และพื้นที่ตอนล่างอย่างเด็ดขาด

3.2 ควรหลีกเลี่ยงการใช้ที่ดินเพื่อกิจการทางด้านเกษตรกรรม

3.3 ให้หน่วยงานที่เกี่ยวข้องดำเนินการปลูกป่าในบริเวณที่ถูกทำลายโดยรีบด่วน

3.4 หากมีการอนุญาตให้เอกชนใช้ประโยชน์ที่ดินเพื่อกิจกรรมต่างๆ โดยถูกต้องตามระเบียบและกฎหมายไปก่อนที่จะมีการกำหนดชั้นคุณภาพลุ่มน้ำ หน่วยงานที่เกี่ยวข้องจะต้องควบคุมหรือให้คำแนะนำวิธีการปฏิบัติในการใช้ประโยชน์ที่ดินเพื่อการนั้นๆ เพื่อมิให้เกิดความเสียหายแก่พื้นที่ต้นน้ำลำธารและพื้นที่ตอนล่าง

(มาตรการข้อ 3.4 เพิ่มเติมตามมติคณะรัฐมนตรี วันที่ 19 พฤศจิกายน 2534)

4. มาตรการการใช้ที่ดินในพื้นที่ลุ่มน้ำชั้นที่ 3

การใช้ที่ดินในเขตคุณภาพลุ่มน้ำชั้นนี้ ให้มีมาตรการ ดังนี้

4.1 การใช้พื้นที่ทำกิจการป่าไม้ เหมืองแร่ หรือกิจการอื่นๆ อนุญาตให้ได้ แต่ต้องมีการควบคุมวิธีการปฏิบัติอย่างเข้มงวดให้เป็นไปตามหลักการอนุรักษ์ดินและน้ำ

4.2 การใช้ที่ดินเพื่อการเกษตรกรรมในชั้นคุณภาพลุ่มน้ำนี้ จะต้องปฏิบัติ ดังนี้

(ก) บริเวณที่มีดินลึกน้อยกว่า 50 ซม. ที่ไม่เหมาะสมกับกิจการทางการกสิกรรมสมควรใช้เป็นพื้นที่ป่าไม้หรือทุ่งหญ้าเลี้ยงสัตว์

(ข) บริเวณที่มีดินลึกมากกว่า 50 ซม. ให้ใช้เป็นบริเวณที่ปลูกไม้ผล ไม้เศรษฐกิจและพืชเศรษฐกิจยืนต้นอื่นๆ ได้ตามความเหมาะสม แต่ต้องใช้มาตรการอนุรักษ์ดินและน้ำที่ถูกต้อง

5. มาตรการการใช้ที่ดินในพื้นที่ลุ่มน้ำชั้นที่ 4

การใช้ที่ดินเพื่อกิจการใดๆ ในเขตลุ่มน้ำชั้นนี้ ให้มีมาตรการ ดังนี้

5.1 การใช้พื้นที่ทำเหมืองแร่ ป่าไม้ และกิจการอื่นๆ ให้อนุญาตได้ตามปกติ โดยให้ถือปฏิบัติตามระเบียบของทางราชการโดยเคร่งครัด

5.2 การใช้ที่ดินเพื่อการเกษตรกรรมในชั้นคุณภาพลุ่มน้ำนี้ จะต้องปฏิบัติ ดังนี้

(ก) บริเวณที่มีความลาดชัน 18-25 เปอร์เซ็นต์ และดินลึกน้อยกว่า 50 ซม.สมควรใช้เป็นพื้นที่ป่าไม้ และไม้ผล โดยมีการวางแผนการใช้ที่ดินตามมาตรการการอนุรักษ์ดินและน้ำ

(ข) บริเวณที่มีความลาดชันระหว่าง 6-18 เปอร์เซ็นต์ ควรจะใช้เพาะปลูกพืชไร่ นา ไม้เศรษฐกิจอื่น โดยมีมาตรการอนุรักษ์ดินและน้ำ

6. มาตรการการใช้ที่ดินในพื้นที่ลุ่มน้ำชั้นที่ 5

การใช้ที่ดินเพื่อกิจการใดๆ ในชั้นคุณภาพลุ่มน้ำนี้ ให้มีมาตรการ ดังนี้

6.1 การใช้พื้นที่ทำกิจการเหมืองแร่ การเกษตร ป่าไม้ และกิจการอื่นๆ ให้อนุญาตได้ตามปกติ

6.2 การใช้ที่ดินเพื่อการเกษตรกรรมในชั้นคุณภาพลุ่มน้ำนี้ ให้มีมาตรการ ดังนี้

(ก) บริเวณที่มีดินลึกน้อยกว่า 50 ซม. ควรใช้เป็นพื้นที่ในการปลูกพืชไร่ ป่าเอกชน ไม้ผล และทุ่งหญ้าเลี้ยงสัตว์ หรือไม่ก็ใช้เป็นที่พักผ่อนหย่อนใจ

(ข) บริเวณที่มีดินลึกมากกว่า 50 ซม. ควรให้เป็นพื้นที่ปลูกข้าวและพืชไร่และต้องระมัดระวัง ดูแลรักษาอย่างสม่ำเสมอ

6.3 ในกรณีที่จะใช้ที่ดินในชั้นคุณภาพนี้ เพื่อการอุตสาหกรรมและการตั้งชุมชนหรือกิจกรรมอื่นๆ ควรหลีกเลี่ยงพื้นที่ที่มีศักยภาพทางการเกษตรสูง

6.4 การใช้ที่ดินเพื่อกิจการใดๆ ในพื้นที่ลุ่มน้ำชั้นนี้ที่อยู่ในบริเวณที่ได้รับการจำแนกเขตการใช้ประโยชน์ที่ดินในป่าชายเลน ตามมติคณะรัฐมนตรีเมื่อวันที่ 15 ธันวาคม 2530 นั้น ให้เป็นไปตามมติคณะรัฐมนตรีดังกล่าว

ภาคผนวก ง

หนังสือตรวจสอบพื้นที่ชุ่มน้ำ จากกรมทรัพยากรน้ำ

ที่ ทส ๐๖๐๙/ ๓๙๖๕

กรมทรัพยากรน้ำ
๑๘๐/๓ ถนนพระรามที่ ๖
ซอย ๓๔ แขวงพญาไท
เขตพญาไท กรุงเทพฯ ๑๐๔๐๐

๖๕ กันยายน ๒๕๖๖

เรื่อง การขอความอนุเคราะห์ตรวจสอบพื้นที่ชุ่มน้ำบริเวณแยกเขาไร่ยา เพื่อใช้ประกอบโครงการจ้างวิศวกรที่ปรึกษาสำรวจและออกแบบปรับปรุงและแก้ไขปัญหาการจราจรบนทางหลวงหมายเลข ๓ ช่วง จุดตัดทางหลวงหมายเลข ๓๓๒๓ และทางหลวงหมายเลข ๓๓๒๒ (แยกเนินสูง) - จุดตัดทางหลวงหมายเลข ๓๑๕๔ (แยกศักดิ์ชัย)

เรียน อธิบดีกรมทางหลวง

อ้างถึง หนังสือกรมทางหลวง ที่ คค ๐๖๑๔๒/๘๘๒๖ ลงวันที่ ๒๑ สิงหาคม ๒๕๖๖

สิ่งที่ส่งมาด้วย ๑. แผนที่แสดงพื้นที่ชุ่มน้ำบริเวณพื้นที่ศึกษาโครงการ
๒. สำเนาหนังสือสำนักเลขาธิการคณะรัฐมนตรี ที่ นร ๐๕๐๖/๒๐๘๑๘ ลงวันที่ ๑๑ พฤศจิกายน ๒๕๕๒
๓. สำเนาหนังสือสำนักเลขาธิการคณะรัฐมนตรี ด่วนที่สุด ที่ นร ๐๕๐๕/๑๖๕๖๘ ลงวันที่ ๑๕ พฤษภาคม ๒๕๕๘

ตามหนังสือที่อ้างถึง กรมทางหลวง ขอความอนุเคราะห์ตรวจสอบข้อมูลพื้นที่ชุ่มน้ำในระยะ ๒ กิโลเมตรจากกึ่งกลางแนวเส้นทางโครงการ บริเวณแยกเขาไร่ยา เพื่อเป็นข้อมูลประกอบการศึกษาและจัดทำรายงานการประเมินผลกระทบสิ่งแวดล้อมให้มีครบถ้วนสมบูรณ์ต่อไป นั้น

กรมทรัพยากรน้ำ พิจารณาแล้ว ขอเรียนดังนี้

๑. จากการตรวจสอบบริเวณแนวเส้นทางโครงการและพื้นที่ศึกษาในระยะ ๒ กิโลเมตร จากกึ่งกลางแนวเส้นทางโครงการ ไม่พบพื้นที่ชุ่มน้ำที่มีความสำคัญระหว่างประเทศ (Ramsar Sites) ของอนุสัญญาว่าด้วยพื้นที่ชุ่มน้ำ พื้นที่ชุ่มน้ำที่มีความสำคัญระดับนานาชาติและระดับชาติของประเทศไทย ตามมติคณะรัฐมนตรี เมื่อวันที่ ๑ สิงหาคม ๒๕๔๓ และวันที่ ๓ พฤศจิกายน ๒๕๕๒ แต่พบว่ามีพื้นที่ชุ่มน้ำที่อยู่ในทะเบียนรายนามพื้นที่ชุ่มน้ำที่มีความสำคัญระดับท้องถิ่น ได้แก่ คลองทราย และคลองบ้านแก้ว และมีพื้นที่ชุ่มน้ำตามคำนิยามของอนุสัญญาว่าด้วยพื้นที่ชุ่มน้ำ ได้แก่ คลองโลงโค่ง และหนองซันซีม (รายละเอียดตามสิ่งที่ส่งมาด้วย ๑)

๒. เพื่อประโยชน์ในการป้องกัน ดูแลรักษา และคุ้มครองพื้นที่ชุ่มน้ำ ขอให้กรมทางหลวงพิจารณานำมาตรการอนุรักษ์พื้นที่ชุ่มน้ำตามมติคณะรัฐมนตรี เมื่อวันที่ ๓ พฤศจิกายน ๒๕๕๒ และมติคณะรัฐมนตรี เมื่อวันที่ ๑๒ พฤษภาคม ๒๕๕๘ (รายละเอียดตามสิ่งที่ส่งมาด้วย ๒ และ ๓) ไปใช้ประกอบการดำเนินโครงการ

รวมทั้ง...

รวมทั้งเห็นควรกำหนดมาตรการป้องกัน แก้ไข และติดตามตรวจสอบผลกระทบที่อาจจะเกิดขึ้น จากการดำเนินโครงการทั้งในช่วงก่อสร้างและเปิดดำเนินโครงการ โดยเฉพาะผลกระทบต่อการสูญเสียการทำหน้าที่ของพื้นที่ชุ่มน้ำตามธรรมชาติเดิมก่อนมีโครงการ การกีดขวางทางน้ำ และอุทกวิทยา ผลกระทบต่อระบบนิเวศ ทรัพยากรธรรมชาติ สิ่งแวดล้อม ความหลากหลายทางชีวภาพ ตลอดจนวิถีชีวิตการดำรงชีวิตของประชาชนโดยรอบพื้นที่โครงการ

จึงเรียนมาเพื่อโปรดพิจารณา

ขอแสดงความนับถือ

อธิบดีกรมทรัพยากรน้ำ

สิ่งที่ส่งมาด้วย ๑ - ๓

กองอนุรักษ์ทรัพยากรน้ำ
โทรศัพท์ / โทรสาร ๐ ๒๒๗๑ ๖๑๕๗

แผนที่แสดงพื้นที่ชุ่มน้ำบริเวณแยกเขาไร่ยา โครงการจ้างวิศวกรที่ปรึกษาสำรวจและออกแบบปรับปรุงและแก้ไขปัญหาการจราจร บนทางหลวงหมายเลข 3 จุดตัดทางหลวงหมายเลข 3323 และทางหลวงหมายเลข 3322 (แยกเนินสูง) - จุดตัดทางหลวงหมายเลข 3154 (แยกศักดิ์ชัย)

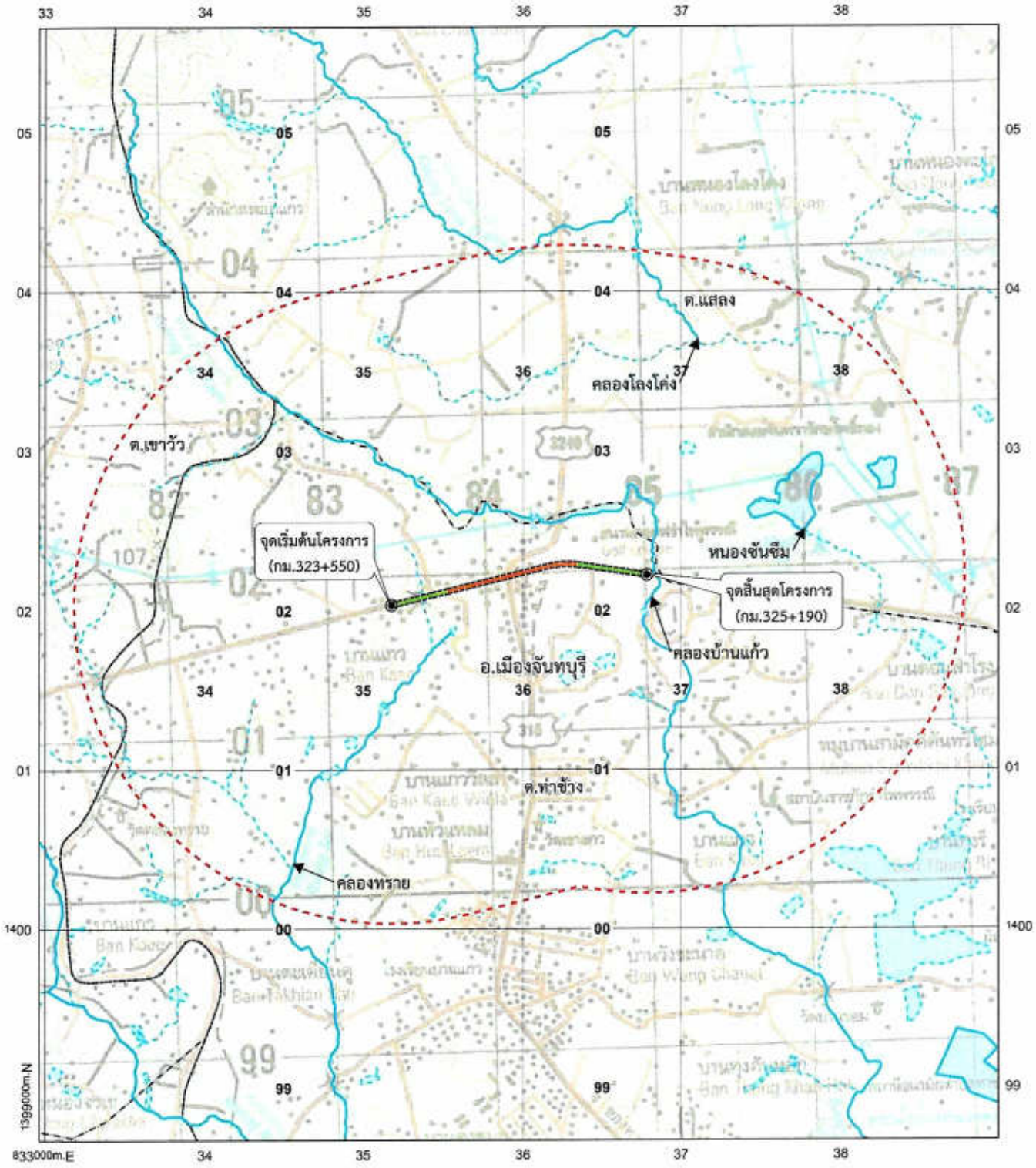

พื้นที่ชุ่มน้ำ

- เส้นทางน้ำ/แหล่งน้ำ มีน้ำตลอดปี
- เส้นทางน้ำ/แหล่งน้ำ มีน้ำไม่ตลอดปี

สัญลักษณ์

- ทางถอด
- ถนนระดับดิน
- ช่วงที่มีการขยายช่องจราจร จาก 4 เป็น 10 ช่องจราจร
- ระยะ 2 กิโลเมตร จากจุดกึ่งกลางของแนวเส้นทาง และทางแยกต่างระดับ
- ขอบเขตอำเภอ
- ขอบเขตตำบล

มาตราส่วน 1:22,000

0 0.15 0.3 0.6 0.9 1.2 กม.

ระบบพิกัด.....WGS1984
เส้นโครงแผนที่.....UTM Zone 47N
แหล่งข้อมูลภูมิประเทศ.....กรมแผนที่ทหาร
สารบัญแผนที่ประเทศไทยชุด.....L7018
ข้อมูลพื้นที่ชุ่มน้ำ...โครงการเพิ่มประสิทธิภาพการจัดการพื้นที่ชุ่มน้ำของประเทศไทย

แผนที่แสดงพื้นที่ชุ่มน้ำบริเวณแยกเขาไร่ยา โครงการจ้างวิศวกรที่ปรึกษาสำรวจและออกแบบปรับปรุงและแก้ไขปัญหาการจราจรบนทางหลวงหมายเลข 3 จุดตัดทางหลวงหมายเลข 3323 และทางหลวงหมายเลข 3322 (แยกเนินสูง) - จุดตัดทางหลวงหมายเลข 3154 (แยกศักดิ์ชัย)

ภาพรวม

Ramsar sites	พื้นที่ชุ่มน้ำตามมติ ครม.	พื้นที่ชุ่มน้ำระดับท้องถิ่น	พื้นที่ชุ่มน้ำตามนิยาม
✗	✗	✓	✓

✓ มี (พื้นที่ทับซ้อนกันชัดเจน)
? รอยต่อติดกัน (เหลื่อมทับซ้อน)
✗ ไม่มี

แหล่งน้ำในพื้นโดยรอบในระยะรัศมี 2 กิโลเมตร จากกึ่งกลางแนวเส้นทางโครงการ

พื้นที่ชุ่มน้ำระดับท้องถิ่น

- คลองทราย
- คลองบ้านแก้ว

พื้นที่ชุ่มน้ำตามนิยาม

- คลองโลงโค่ง
- หนองชันซีม

15439

ที่ นร ๐๕๐๖/๒๐๔๖๘

สำนักงานรัฐมนตรี ทส.
รับที่ 7382
วันที่ 12 พ.ย. 2552
เวลา 10.07 น.

สำนักเลขาธิการคณะรัฐมนตรี
ทำเนียบรัฐบาล กทม. ๑๐๓๐๐

๑๑ พฤศจิกายน ๒๕๕๒

เรื่อง การทบทวนมติคณะรัฐมนตรี วันที่ ๑ สิงหาคม ๒๕๔๓ เรื่อง ทะเบียนรายนามพื้นที่ชุ่มน้ำที่มีความสำคัญระดับนานาชาติ และระดับชาติของประเทศไทย และมาตรการอนุรักษ์พื้นที่ชุ่มน้ำ

เรียน รัฐมนตรีว่าการกระทรวงทรัพยากรธรรมชาติและสิ่งแวดล้อม

อ้างถึง หนังสือกระทรวงทรัพยากรธรรมชาติและสิ่งแวดล้อม ที่ ทส ๑๐๑๓/๒๕๐๗ ลงวันที่ ๒๕ กันยายน ๒๕๕๒

สิ่งที่ส่งมาด้วย
๑. สำเนาหนังสือกระทรวงกลาโหม ด่วนมาก ที่ กห ๐๒๐๗/๑๕๐๓ ลงวันที่ ๑๖ ตุลาคม ๒๕๕๒
๒. สำเนาหนังสือกระทรวงเกษตรและสหกรณ์ ที่ กษ ๐๓๒๗/๘๓๐๕ ลงวันที่ ๒๖ ตุลาคม ๒๕๕๒
๓. สำเนาหนังสือกระทรวงคมนาคม ด่วนที่สุด ที่ คค (ปคร) ๐๒๐๑/๒๘๐ ลงวันที่ ๒๗ ตุลาคม ๒๕๕๒
๔. สำเนาหนังสือกระทรวงศึกษาธิการ ด่วนที่สุด ที่ ศธ ๐๒๐๘/๓๗๙๗ ลงวันที่ ๒๒ ตุลาคม ๒๕๕๒
๕. สำเนาหนังสือกระทรวงมหาดไทย ด่วนที่สุด ที่ มท ๐๒๑๑.๕/๑๓๑๒๖ ลงวันที่ ๒๘ ตุลาคม ๒๕๕๒
๖. สำเนาหนังสือสำนักนายกรัฐมนตรี ด่วนที่สุด ที่ นร ๐๑๑๐/๒๗๐๑ ลงวันที่ ๑๖ ตุลาคม ๒๕๕๒

ตามที่ได้เสนอมติคณะกรรมการสิ่งแวดล้อมแห่งชาติ เรื่อง การทบทวนมติคณะรัฐมนตรี วันที่ ๑ สิงหาคม ๒๕๔๓ เรื่อง ทะเบียนรายนามพื้นที่ชุ่มน้ำที่มีความสำคัญระดับนานาชาติ และระดับชาติของประเทศไทย และมาตรการอนุรักษ์พื้นที่ชุ่มน้ำ ดังนี้

๑. เห็นชอบต่อทะเบียนรายนามพื้นที่ชุ่มน้ำที่มีความสำคัญของประเทศไทยเพิ่มเติม
๒. เห็นชอบต่อมาตรการอนุรักษ์พื้นที่ชุ่มน้ำ

ไปเพื่อให้คณะรัฐมนตรีพิจารณาให้ความเห็นชอบ ความละเอียดแจ้งแล้ว นั้น

กระทรวงกลาโหม กระทรวงเกษตรและสหกรณ์ กระทรวงคมนาคม กระทรวงศึกษาธิการ กระทรวงมหาดไทย และสำนักนายกรัฐมนตรี ได้เสนอความเห็นมาเพื่อประกอบการพิจารณาของคณะรัฐมนตรีด้วย ความละเอียดปรากฏตามสำเนาหนังสือที่ส่งมาด้วยนี้

คณะรัฐมนตรีได้ประชุมปรึกษาเมื่อวันที่ ๓ พฤศจิกายน ๒๕๕๒ ลงมติเห็นชอบตามมติคณะกรรมการสิ่งแวดล้อมแห่งชาติ ในคราวประชุมครั้งที่ ๒/๒๕๕๒ เมื่อวันที่ ๔ พฤษภาคม ๒๕๕๒ เรื่อง การทบทวนมติคณะรัฐมนตรีเมื่อวันที่ ๑ สิงหาคม ๒๕๔๓ เรื่อง ทะเบียนรายนามพื้นที่ชุ่มน้ำที่มี

/ความสำคัญ ...

ความสำคัญระดับนานาชาติ และระดับชาติของประเทศไทย และมาตรการอนุรักษ์พื้นที่ชุ่มน้ำ ทั้ง ๒ ข้อ ตามที่กระทรวงทรัพยากรธรรมชาติและสิ่งแวดล้อมเสนอ ทั้งนี้ ให้กระทรวงทรัพยากรธรรมชาติและสิ่งแวดล้อมรับความเห็น ข้อเสนอแนะ และข้อสังเกตของกระทรวงเกษตรและสหกรณ์ กระทรวงมหาดไทย และกระทรวงศึกษาธิการไปพิจารณา หากสมควรปรับปรุงมาตรการอนุรักษ์พื้นที่ชุ่มน้ำประการใดให้เสนอคณะรัฐมนตรีพิจารณาอีกครั้งหนึ่ง

จึงเรียนยืนยันมาและขอได้โปรดดำเนินการตามมติคณะรัฐมนตรีในส่วนที่เกี่ยวข้องต่อไป ทั้งนี้ สำนักเลขาธิการคณะรัฐมนตรีได้แจ้งให้ผู้ที่เกี่ยวข้องตามบัญชีแนบท้ายทราบด้วยแล้ว

ขอแสดงความนับถือ

[redacted]

รองเลขาธิการคณะรัฐมนตรี ปฏิบัติราชการแทน
เลขาธิการคณะรัฐมนตรี

(นายสุวิทย์ คุณกิตติ)
รัฐมนตรีว่าการกระทรวงทรัพยากรธรรมชาติและสิ่งแวดล้อม

สำนักวิเคราะห์เรื่องเสนอคณะรัฐมนตรี
โทร. ๐ ๒๒๘๐ ๙๐๐๐ ต่อ ๓๒๖
โทรสาร ๐ ๒๒๘๐ ๙๐๖๔ [PS038/พิมพ์นภัส]
www.cabinet.thaigov.go.th

พื้นที่ชุ่มน้ำของประเทศไทย

ภาคเหนือ

1. แอ่งเชียงแสน
2. หนองเล็งทราย
3. กว๊านพะเยา
4. ที่ราบลุ่มน้ำยม
5. บึงสีไฟ
6. บึงบอระเพ็ด
7. อุทยานแห่งชาติดอยอินทนนท์
8. แม่น้ำสาละวิน

ภาคเหนือ

1. พรหญ้าท่าตอน
2. หนองหลวง
3. หนองช่าง
4. แม่น้ำปิง
5. แม่น้ำวัง
6. แม่น้ำยม
7. แม่น้ำน่าน
8. แม่น้ำกก
9. อุทยานแห่งชาติแม่ยม
10. เขตรักษาพันธุ์สัตว์ป่าห้วยราแข้ง

ที่มีความสำคัญระดับนานาชาติและระดับชาติ

รายชื่อพื้นที่ชุ่มน้ำที่มีความสำคัญระดับนานาชาติ

ภาคตะวันออกเฉียงเหนือ	ภาคกลาง/ตะวันออก	ภาคใต้	ภาคใต้
9. หนองหาน	21. เขตห้ามล่าสัตว์ป่า [illegible] น้ำบางพระ	33. อุทยานแห่งชาติเขาลาก	46. อุทยานแห่งชาติหมู่เกาะตะรุเตา
10. หนองหานกุมภวาปี	22. อุทยานแห่งชาติ [illegible]	34. เขตห้ามล่าสัตว์ป่าเขาเขตโอน	49. อุทยานแห่งชาติหมู่เกาะอ่างทอง
11. บึงสะทาน	23. แม่น้ำแควน้อย	35. เขตห้ามล่าสัตว์ป่าเขาเขตสาย	50. อุทยานแห่งชาติหมู่เกาะลันตา
12. เขตห้ามล่าสัตว์ป่าบึงโนนหนอง	24. แม่น้ำแควใหญ่	36. เขตห้ามล่าสัตว์ป่าทะเลสาบหมื่นหมู่เกาะ	51. อุทยานแห่งชาติหมู่เกาะสุรินทร์
13. เขตห้ามล่าสัตว์ป่า [illegible] น้ำห้วยจระเข้มาก	25. แม่น้ำแม่กลอง	37. แม่น้ำตาปี	52. อ่าวทุ่งคา-อ่าวสวี
14. เขตห้ามล่าสัตว์ป่า [illegible] น้ำห้วยขมาด	26. ดอนหอยหลอด	38. แม่น้ำปัตตานี	53. ปากแม่น้ำกระบี่
15. เขตห้ามล่าสัตว์ป่า [illegible] น้ำสนามเป็น	27. เขตห้ามล่าสัตว์ป่าวัดโคกคีรีและวัดเขาพุราชาราม	39. เขตรักษาพันธุ์สัตว์ป่าเฉลิมพระเกียรติสมเด็จพระเทพรัตนราชสุดาฯ สยามบรมราชกุมารี	54. ปากแม่น้ำตรัง
16. แม่น้ำโขง	28. ปากแม่น้ำเวฬุ	40. อุทยานแห่งชาติเขาคอหอย	55. ปากคลองกะเปอร์
17. แม่น้ำสงคราม	29. อุทยานแห่งชาติหมู่เกาะช้าง	41. อุทยานแห่งชาติหมู่เกาะสิมิลัน	56. ปากชายแดนประเทศไทย-มาเลเซีย
18. ลำปลายมาศ	30. อุทยานแห่งชาติเขาแหลมหญ้า-หมู่เกาะเสม็ด	42. อ่าวพังงา	57. ปากแม่น้ำกระบุรี
19. ลำโดมใหญ่และเขตรักษาพันธุ์สัตว์ป่าปากมูลโดม	31. อุทยานแห่งชาติเขาสอยดาว	43. อุทยานแห่งชาติอินทนนท์	58. อ่าวบ้านดอน
20. เขตรักษาพันธุ์สัตว์น้ำบุเทียม	32. อุทยานแห่งชาติเขาใหญ่	44. อุทยานแห่งชาติหาดเพชรบัตร-หมู่เกาะทิพย์	59. อ่าวปัตตานี
		45. อุทยานแห่งชาติเขาเขื่อนเขื่อนใหญ่	60. อ่าวปากพนัง
		46. เขตห้ามล่าสัตว์ป่าหมู่เกาะลิบง	61. ชายฝั่งทะเลด้านตะวันออกของภาคใต้
		47. อุทยานแห่งชาติเขาลำปี	

รายชื่อพื้นที่ชุ่มน้ำที่มีความสำคัญระดับชาติ

ภาคตะวันออกเฉียงเหนือ	ภาคกลาง/ตะวันออก	ภาคกลาง/ตะวันออก	ภาคใต้
1. ลุ่มน้ำพัน	23. ที่ราบลุ่มภาคกลางตอนล่าง	37. อุทยานแห่งชาติเขาสรรพตศรีสวรรค์	45. พรุคันธุลี
2. หนองกอมเกาะ	24. ลำใหญ่	38. อุทยานแห่งชาติวังบาน	46. พรุบำเหน็จณรงค์
3. หนองบลาดูน	25. แม่น้ำเจ้าพระยา	39. อุทยานแห่งชาติวังตาลเสือ	47. เขตห้ามล่าสัตว์ป่าหนองปลักพระยาและเขาระยาจังลา
4. บึงกลอ บ่อแก	26. แม่น้ำป่าสัก	40. เขตรักษาพันธุ์สัตว์ป่าปลักพระ	48. เกาะแตน
5. หนองสวนหมื่น	27. แม่น้ำท่าจีน	41. เขตรักษาพันธุ์สัตว์ป่าทุ่งใหญ่นเรศวร	
6. แก่งสะพือ	28. แม่น้ำแม่กลอง	42. เขตรักษาพันธุ์สัตว์ป่าเขาเขียวเขาชะอุ	
7. ทัวยเสียเต็น	29. แม่น้ำนครนายก	43. อ่าวทุ่งมะนาว	
8. ลุ่มน้ำโขงตอนล่าง	30. แม่น้ำเพชรบุรี	44. เขตรักษาพันธุ์สัตว์ป่าเขาอ่างฤาไน	
9. เขตห้ามล่าสัตว์ป่าหนองหัวคู	31. ทุ่งโพธิ์ทองและทุ่งสามชุก		
10. แม่น้ำมูลและมูลตอน	32. เขตรักษาพันธุ์สัตว์ป่า [illegible]		
11. ดงหมากมุ่น	33. เขตห้ามล่าสัตว์ป่าบึงสวาย		
12. เขตห้ามล่าสัตว์ป่า [illegible]	34. อุทยานแห่งชาติทาดวนาง		
	35. เขตห้ามล่าสัตว์ป่าวัดคลอง [illegible]		
	36. อุทยานแห่งชาติขานหลวง		

ตารางสรุปพื้นที่ชุ่มน้ำที่สมควรได้รับการเสนอเป็นแรมซาร์ไซต์ และที่มีความจำเป็นเร่งด่วนต้องได้รับการคุ้มครอง การฟื้นฟู และการศึกษาสำรวจ

ภาค	พื้นที่ชุ่มน้ำที่มีความจำเป็นเร่งด่วนต้องได้รับการ			พื้นที่ชุ่มน้ำที่สมควรได้รับการ
	คุ้มครอง	ฟื้นฟู	ศึกษาสำรวจ	เสนอเป็นแรมซาร์ไซต์ (Ramsar Site)
เหนือ	+ หนองอ่าง + หนองเล็งทราย + ที่ราบลุ่มแม่น้ำยม	+ ที่ราบลุ่มแม่น้ำยม + หนองอ่าง + หนองเล็งทราย + กว๊านพะเยา	+ แม่น้ำลมละวิน + ที่ราบลุ่มแม่น้ำยม * ระบบนิเวศ	+ เขตห้ามล่าสัตว์ป่าหนองบงคาย + บึงบอระเพ็ด
ตะวันออกเฉียงเหนือ	+ หนองหาน กุมภวาปี + บึงสะแทน	+ หนองสอมเกาะ + เขตรักษาพันธุ์สัตว์ป่าหนองแวง + เขตรักษาพันธุ์สัตว์ป่าหนองหัวคู	+ เขตรักษาพันธุ์สัตว์ป่าภูเขียว + เขตรักษาพันธุ์สัตว์ป่าปายอดโดม * ประชากรนกอพยพ	+ เขตห้ามล่าสัตว์ป่าบึงโขงหลง
กลางและตะวันออก	+ ทุ่งโพธิ์ทอง/ทุ่งคำหยาด + ทุ่งภูเขาทอง/ทุ่งมะขามหย่อง	+ เขตห้ามล่าสัตว์ป่าบึงฉวาก + เขตห้ามล่าสัตว์ป่าวัดราษฎร์ศรัทธาธารามกะยาราม	+ ที่ลุ่มภาคกลางตอนล่าง + อ่าวไทย * ประชากร/ชนิดนก	+ อุทยานแห่งชาติเขาสามร้อยยอด + ดอนหอยหลอด
ใต้	+ ปากแม่น้ำกระบี่ + ปายายเลนด้านตะวันออกของเกาะภูเก็ต	+ เขตห้ามล่าสัตว์ป่าทะเลสาบ	+ พรุบาเจาะ + พรุควนเคร็ง + พรุอื่นๆ * ความหลากหลายทางชีวภาพ	+ เขตรักษาพันธุ์สัตว์ป่าเฉลิมพระเกียรติสมเด็จพระเทพฯ (ป่าพรุโต๊ะแดง) + อุทยานแห่งชาติหาดเจ้าไหม เขตห้ามล่าสัตว์ป่าหมู่เกาะอ่างทอง-ปากแม่น้ำตรัง + อ่าวพังงา + ปากแม่น้ำกระบุรี

พื้นที่ชุ่มน้ำที่มีความสำคัญระหว่างประเทศ (Ramsar Sites) ของประเทศไทย

ประเทศไทย เสนอ**พรุควนขี้เสียนในเขตห้ามล่าสัตว์ป่าทะเลน้อย จังหวัดพัทลุง** เป็นพื้นที่ชุ่มน้ำที่มีความสำคัญระหว่างประเทศหรือแรมซาร์ไซต์แห่งแรกของประเทศไทย เมื่อวันที่ 13 กันยายน 2541 และเป็นลำดับที่ 984 ในทะเบียนพื้นที่ชุ่มน้ำที่มีความสำคัญระหว่างประเทศ ต่อมาเมื่อวันที่ 5 กรกฎาคม 2544 พื้นที่ชุ่มน้ำ 5 แห่งของประเทศไทยได้ขึ้นทะเบียนเป็นพื้นที่ชุ่มน้ำที่มีความสำคัญระหว่างประเทศ ในลำดับที่ 1098-1102 และเมื่อวันที่ 14 สิงหาคม 2545 พื้นที่ชุ่มน้ำอีก 4 แห่งได้ขึ้นทะเบียนเป็นพื้นที่ชุ่มน้ำที่มีความสำคัญระหว่างประเทศ ในลำดับที่ 1182-1185



ความสำคัญของพื้นที่ชุ่มน้ำที่มีความสำคัญระหว่างประเทศ (แรมซาร์ไซต์) ของประเทศไทย แต่ละแห่งสรุปได้ดังนี้

ทะเบียนรายนามพื้นที่ชุ่มน้ำที่มีความสำคัญระดับนานาชาติ และระดับชาติของประเทศไทย และพื้นที่ชุ่มน้ำที่มีความสำคัญเร่งด่วนสมควรเสนอขึ้นทะเบียนเป็นพื้นที่ชุ่มน้ำที่มีความสำคัญระหว่างประเทศ หรือแรมซาร์ไซต์ และพื้นที่ชุ่มน้ำที่สมควรได้รับการคุ้มครอง ฟื้นฟู และศึกษาวิจัยโดยเร่งด่วน เพิ่มเติม

ตาราง 1 ทะเบียนรายนามพื้นที่ชุ่มน้ำที่มีความสำคัญระดับนานาชาติเพิ่มเติม

พื้นชุ่มน้ำที่ขอปรับปรุง/เพิ่มเติม	หมายเหตุ
<u>ระดับนานาชาติ</u>	
ภาคตะวันออกเฉียงเหนือ	
1 กุดทิง จ.หนองคาย	
ภาคกลางและตะวันออก	
1. เขตรักษาพันธุ์สัตว์ป่าห้วยขาแข้ง จ.อุทัยธานี	
2. เขตห้ามล่าสัตว์ป่าเขื่อนป่าสัก ชลสิทธิ์ จ.ลพบุรี	
3 ทุ่งใหญ่นเรศวร จ.กาญจนบุรี และ จ. ตาก	
ภาคใต้	
1. เกาะระ-เกาะพวะทอง จ.พังงา	
2 เกาะกระ จ นครศรีธรรมราช	
3 หาดท้ายเหมือง จ.พังงา	
4. พรุคันธุลี	

ตาราง 2 ทะเบียนรายนามพื้นที่ชุ่มน้ำที่มีความสำคัญระดับชาติเพิ่มเติม

พื้นที่ขอปรับปรุง/เพิ่มเติม	หมายเหตุ
<u>ระดับชาติ</u>	
ภาคกลางและตะวันออก	
1. พรุแม่รำพึง จ.ประจวบคีรีขันธ์	
2. บึงสำนักใหญ่ (หนองจำรุง) จ.ระยอง	

ตาราง 3 รายชื่อพื้นที่ชุ่มน้ำที่สมควรได้รับการเสนอเป็นแรมซาร์ไซต์เพิ่มเติม

ภาค	พื้นที่ชุ่มน้ำที่สมควรเสนอเป็น Ramsar site
ภาคตะวันออกเฉียงเหนือ	• พื้นที่ชุ่มน้ำกุดทิง จังหวัดหนองคาย
ภาคใต้	• อุทยานแห่งชาติเกาะระ-เกาะพระทอง จ.พังงา • เกาะกระ จ.นครศรีธรรมราช • หาดท้ายเหมือง จังหวัดพังงา

ตาราง 4 พื้นที่ชุ่มน้ำที่มีความจำเป็นเร่งด่วนต้องได้รับการคุ้มครอง การฟื้นฟู และการศึกษาสำรวจเพิ่มเติม

ภาค	พื้นที่ชุ่มน้ำที่มีความจำเป็นเร่งด่วนต้องได้รับการ		
	คุ้มครอง	ฟื้นฟู	ศึกษาสำรวจ
เหนือ	• หนองหล่ม (ผนวกเพิ่มกับหนองบงคาย)	• หนองหลวง จ.เชียงราย	• เขตรักษาพันธุ์สัตว์ป่าห้วยขาแข้ง (สัตว์น้ำ/ปลา)
ตะวันออกเฉียงเหนือ	• พื้นที่ชุ่มน้ำลุ่มน้ำสงคราม	• เขตห้ามล่าสัตว์ป่าดูนลำพัน • ลำปลายมาศ	• พื้นที่ชุ่มน้ำบริเวณลุ่มแม่น้ำมูล • พื้นที่ชุ่มน้ำบริเวณลุ่มน้ำโขงตอนกลาง ประชากร/ชนิดนก
กลางและตะวันออก	• พื้นที่ชุ่มน้ำทุ่งมหาราช • พื้นที่ชุ่มน้ำวัดห้วยจันทร์ • อ่าวไทยตอนใน (โดยเฉพาะด้านตะวันตก แหลมผักเบี้ย บ้านปากทะเล และเขาตะเครา จ.เพชรบุรี) • ปากแม่น้ำเวฬุ	• เขตห้ามล่าสัตว์ป่าวัดไผ่ล้อม • พื้นที่ชุ่มน้ำวัดอโศการาม • เขตห้ามล่าสัตว์ป่าวัดตาลเอนและพื้นที่ชุ่มน้ำทุ่งมหาราช • ทุ่งโพธิ์ทอง/ทุ่งคำหยาด • เขตห้ามล่าสัตว์ป่าบึงบอระเพ็ด • ปากแม่น้ำเวฬุ	• ปากแม่น้ำเวฬุและอ่าวพุงกระเบน • เขตห้ามล่าสัตว์ป่าเขื่อนป่าสักชลสิทธิ์ เขตรักษาพันธุ์สัตว์ป่าทุ่งใหญ่นเรศวร (สัตว์น้ำ/ปลา) ประชากร/ชนิดนก
ใต้	• เกาะสมุย • เกาะพงัน	• อ่าวปากพนัง • พื้นที่ชุ่มน้ำพรุบ้านไร่ขาว	• เกาะ ต่าง ๆ • อุทยานแห่งชาติสิรินาถ จ.ภูเก็ต

ภาค	พื้นที่ชุ่มน้ำที่มีความจำเป็นเร่งด่วนต้องได้รับการ		
	คุ้มครอง	ฟื้นฟู	ศึกษาสำรวจ
			• ป่าชายเลนประเหลียน-ละงู • พื้นที่ชุ่มน้ำพรุคันธุลี ความหลากหลายทางชีวภาพ ประชากร/ชนิดนก

มาตรการอนุรักษ์พื้นที่ชุ่มน้ำ

มาตรการอนุรักษ์พื้นที่ชุ่มน้ำ	หน่วยงานที่รับผิดชอบหลัก	หน่วยงานสนับสนุน
1. ประกาศกำหนดให้พื้นที่ชุ่มน้ำที่เป็นที่สาธารณะทุกแห่งทั่วประเทศโดยเฉพาะพื้นที่ชุ่มน้ำแหล่งน้ำจืดเป็นพื้นที่สีเขียวและมิให้ส่วนราชการเข้าไปใช้ประโยชน์เพื่อสงวนไว้เป็นแหล่งรองรับน้ำและกักเก็บน้ำต่อไป	กระทรวงมหาดไทย	องค์กรปกครองส่วนท้องถิ่น กรมประมง กรมที่ดิน กรมชลประทาน กรมทรัพยากรน้ำ กรมทรัพยากรทางทะเลและชายฝั่ง สำนักงานนโยบายและแผนทรัพยากรธรรมชาติและสิ่งแวดล้อม
2. ให้มีการสำรวจและตรวจสอบขอบเขตพื้นที่ชุ่มน้ำตามทะเบียนรายนามพื้นที่ชุ่มน้ำที่มีความสำคัญระดับท้องถิ่นที่ ค.ร.ม. มีมติเห็นชอบเมื่อวันที่ 1 สิงหาคม พ.ศ. 2543 เพื่อเป็นแหล่งรับน้ำตามธรรมชาติโดยเป็นพื้นที่กักเก็บและชะลอการไหลของน้ำเพื่อป้องกันน้ำท่วมและภัยแล้ง	กระทรวงทรัพยากรธรรมชาติและสิ่งแวดล้อม	สถาบันการศึกษา กรมการปกครอง กรมส่งเสริมการปกครองส่วนท้องถิ่น องค์กรปกครองส่วนท้องถิ่น
3. ให้มีการติดตาม ตรวจสอบและดำรงรักษาพื้นที่ชุ่มน้ำตามทะเบียนรายนามพื้นที่ชุ่มน้ำที่มีความสำคัญระดับท้องถิ่นเพื่อสงวนไว้เป็นแหล่งรองรับน้ำตามธรรมชาติโดยเฉพาะอย่างยิ่งพื้นที่ชุ่มน้ำที่ได้รับการขึ้นทะเบียนเป็นแหล่งน้ำสาธารณะประโยชน์ ตลอดจนควบคุมและป้องกันการบุกรุกเข้าใช้ประโยชน์ที่จะส่งผลกระทบต่อพื้นที่ชุ่มน้ำที่เป็นพื้นที่สาธารณะประโยชน์	กระทรวงมหาดไทย	กรมการขนส่งทางน้ำและพาณิชย์นาวี กรมที่ดิน กรมทรัพยากรน้ำ สำนักงานนโยบายและแผนทรัพยากรธรรมชาติและสิ่งแวดล้อม สถาบันการศึกษา
4. ให้สร้างจิตสำนึกและปลูกฝังความรู้ ความเข้าใจในคุณค่าและความสำคัญและการใช้ประโยชน์พื้นที่ชุ่มน้ำอย่างยั่งยืนแก่ทุกภาคส่วน และประชาชนทุกระดับ และให้ชุมชนมีส่วนร่วมในการวางแผนการจัดการพื้นที่ชุ่มน้ำที่มีความสำคัญระดับนานาชาติและระดับชาติด้วย	กระทรวงทรัพยากรธรรมชาติและสิ่งแวดล้อม	สถาบันการศึกษา กรมประชาสัมพันธ์ กรมส่งเสริมการปกครองส่วนท้องถิ่น กระทรวงศึกษาธิการ องค์กรปกครองส่วนท้องถิ่น กรมทรัพยากรน้ำ

มาตรการอนุรักษ์พื้นที่ชุ่มน้ำ	หน่วยงานที่รับผิดชอบหลัก	หน่วยงานสนับสนุน
5. ให้นำเสนอพื้นที่ชุ่มน้ำที่มีความสำคัญระดับนานาชาติและระดับชาติเป็นพื้นที่ชุ่มน้ำที่มีความสำคัญระหว่างประเทศ ภายใต้อนุสัญญาว่าด้วยพื้นที่ชุ่มน้ำ (Ramsar Sites)	กระทรวงทรัพยากรธรรมชาติและสิ่งแวดล้อม	กรมอุทยานแห่งชาติ สัตว์ป่า และพันธุ์พืช กรมประมง กรมส่งเสริมการปกครองส่วนท้องถิ่น กรมการปกครอง องค์กรปกครองส่วนท้องถิ่น กรมทรัพยากรทางทะเลและชายฝั่ง
6. ประกาศพื้นที่ชุ่มน้ำที่มีความสำคัญระดับนานาชาติ และระดับชาติ เป็นเขตห้ามล่าสัตว์ป่า หรือพื้นที่คุ้มครองสิ่งแวดล้อม หรือพื้นที่อนุรักษ์ในลักษณะอื่น	กระทรวงทรัพยากรธรรมชาติและสิ่งแวดล้อม	กรมประมง กรมส่งเสริมการปกครองส่วนท้องถิ่น กรมการปกครอง องค์กรปกครองส่วนท้องถิ่น
7. เร่งรัดให้ออกหนังสือสำคัญที่หลวงในกรณีที่พื้นที่ชุ่มน้ำมีความสำคัญระดับนานาชาติและระดับชาติเป็นที่สาธารณประโยชน์ และเร่งให้ดำเนินการจัดทำแนวเขตที่ชัดเจนเพื่อป้องกันปัญหาการบุกรุกโดยไม่ให้เกิดผลกระทบต่อระบบนิเวศของพื้นที่ชุ่มน้ำ	กระทรวงมหาดไทย	องค์กรปกครองส่วนท้องถิ่น
8. ให้มีการฟื้นฟูระบบนิเวศพื้นที่ชุ่มน้ำที่มีความสำคัญระดับนานาชาติและระดับชาติที่เสื่อมโทรม และต้องการการปรับปรุงโดยด่วนเพื่อให้พื้นที่ชุ่มน้ำนั้นสามารถดำรงบทบาทหน้าที่ทางนิเวศวิทยาและอุทกวิทยาได้ตามธรรมชาติ	กระทรวงทรัพยากรธรรมชาติและสิ่งแวดล้อม	กรมพัฒนาที่ดิน สถาบันการศึกษา กองทัพเรือ กรมทรัพยากรน้ำ
9. ให้มีการจัดทำแผนการจัดการพื้นที่ชุ่มน้ำที่มีความสำคัญระดับนานาชาติและระดับชาติทั้งในระยะสั้นและระยะยาว เพื่อคุ้มครอง ฟื้นฟูพื้นที่ชุ่มน้ำ โดยมีการแบ่งเขตการใช้ประโยชน์พื้นที่เป็นเขตอนุรักษ์และเขตพัฒนา พร้อมทั้งกำหนดแนวเขตกันชนพื้นที่ ตลอดจนกำหนดกิจกรรมที่สามารถกระทำได้และห้ามกระทำในพื้นที่	กระทรวงทรัพยากรธรรมชาติและสิ่งแวดล้อม	กรมประมง กรมการขนส่งทางน้ำและพาณิชย์นาวี สถาบันการศึกษา กรมพัฒนาที่ดิน องค์กรปกครองส่วนท้องถิ่น กรมทรัพยากรน้ำ
10. ให้มีจัดทำรายงานวิเคราะห์ผลกระทบสิ่งแวดล้อม (EIA) สำหรับโครงการพัฒนาใดๆ ที่มีแนวโน้มจะก่อให้เกิดการเปลี่ยนแปลงระบบนิเวศของพื้นที่ชุ่มน้ำที่มีความสำคัญระดับนานาชาติและระดับชาติ	หน่วยงานเจ้าของโครงการ	สำนักงานนโยบายและแผนทรัพยากรธรรมชาติและสิ่งแวดล้อม กรมอุทยานแห่งชาติ สัตว์ป่า และพันธุ์พืช กรมประมง สถาบันการศึกษา

มาตรการอนุรักษ์พื้นที่ชุ่มน้ำ	หน่วยงานที่รับผิดชอบหลัก	หน่วยงานสนับสนุน
11. ให้มีการศึกษาวิจัยระบบนิเวศพื้นที่ชุ่มน้ำที่มีความสำคัญระดับนานาชาติและระดับชาติและเผยแพร่ข้อมูลแก่สาธารณชนอย่างต่อเนื่อง	กระทรวงทรัพยากรธรรมชาติและสิ่งแวดล้อม	กรมส่งเสริมคุณภาพสิ่งแวดล้อม สำนักงานนโยบายและแผนทรัพยากรธรรมชาติและสิ่งแวดล้อม
12. ติดตามตรวจสอบการเปลี่ยนแปลงในระบบนิเวศพื้นที่ชุ่มน้ำที่มีความสำคัญระดับนานาชาติและระดับชาติอย่างต่อเนื่อง โดยมีการกำหนดปัจจัยหรือดัชนีชี้วัดที่ชัดเจน	กระทรวงทรัพยากรธรรมชาติและสิ่งแวดล้อม	สถาบันการศึกษา
13. ให้มีการศึกษาสำรวจพื้นที่ชุ่มน้ำและความหลากหลายทางชีวภาพอย่างต่อเนื่อง เพื่อปรับปรุงและแก้ไขเพิ่มเติมทะเบียนพื้นที่ชุ่มน้ำที่มีความสำคัญระดับนานาชาติและระดับชาติตามเกณฑ์	กระทรวงทรัพยากรธรรมชาติและสิ่งแวดล้อม	สถาบันการศึกษา
14. ให้มีการควบคุมและป้องกันมลพิษจากแหล่งกำเนิดประเภทต่างๆ ได้แก่ ชุมชน อุตสาหกรรม เกษตรกรรมและกิจกรรมอื่นๆ	องค์กรปกครองส่วนท้องถิ่น	กรมโยธาธิการและผังเมือง สถาบันการศึกษา
15. ให้มีการควบคุมป้องกันไฟป่าในพื้นที่ชุ่มน้ำที่มีความสำคัญระดับนานาชาติและระดับชาติที่อาจเกิดจากชุมชน หรือเกิดจากกิจกรรมอื่นๆ โดยมีมาตรการดังนี้ 1) มาตรการป้องกันไฟป่า (1) ให้ดำเนินการควบคุมระดับน้ำของป่าชุ่มน้ำให้คงที่ (2) ทำแนวกันไฟเปียก (wet-line firebreak) ตามแนวพระราชดำริ (3) ดำเนินการประชาสัมพันธ์เชิงรุกทุกรูปแบบ เพื่อสร้างจิตสำนึกและความเข้าใจให้กับชุมชนถึงอันตรายที่เกิดจากไฟป่า เป็นผลให้ชุมชนยุติการจุดไฟเผาป่า 2) มาตรการดับไฟป่า (1) จัดตั้งสถานีควบคุมไฟป่าพื้นที่ เพื่อทำหน้าที่กำกับ ดูแลและดำเนินการควบคุมไฟป่าในพื้นที่ชุ่มน้ำที่สำคัญ	องค์กรปกครองส่วนท้องถิ่น กระทรวงทรัพยากรธรรมชาติและสิ่งแวดล้อม	สถาบันการศึกษา

มาตรการอนุรักษ์พื้นที่ชุ่มน้ำ	หน่วยงานที่รับผิดชอบหลัก	หน่วยงานสนับสนุน
(2) ฝึกอบรมเจ้าหน้าที่ป่าไม้ให้ปฏิบัติงานดับไฟป่าในพื้นที่ชุ่มน้ำ (3) ใช้เครื่องมือ อุปกรณ์ดับไฟป่าให้ทันสมัยและเหมาะสมกับสภาพพื้นที่ที่เป็นพื้นที่ชุ่มน้ำ		
16. ให้มีการศึกษาและจัดทำแผนกายภาพออกแบบภูมิทัศน์บริเวณโดยรอบและในบริเวณใกล้เคียงพื้นที่ชุ่มน้ำที่มีความสำคัญระดับนานาชาติและระดับชาติทั้งในระยะสั้นและระยะยาวเพื่ออนุรักษ์และฟื้นฟูพื้นที่ดังกล่าวทั้งระบบ	กระทรวงมหาดไทย	กรมอุทยานแห่งชาติ สัตว์ป่าและพันธุ์พืช องค์กรปกครองส่วนท้องถิ่น กรมประมง กรมที่ดิน กรมชลประทาน กรมทรัพยากรน้ำ กรมทรัพยากรทางทะเลและชายฝั่ง
17. ให้จัดทำรายงานการประเมินผลการปฏิบัติงานตามมติคณะรัฐมนตรี ข้อ 1 – 16 โดยติดตามตรวจสอบจากหน่วยงานหลักเสนอต่อคณะอนุกรรมการการจัดการพื้นที่ชุ่มน้ำเป็นประจำ	กระทรวงทรัพยากรธรรมชาติและสิ่งแวดล้อม	สำนักงานนโยบายและแผนทรัพยากรธรรมชาติและสิ่งแวดล้อม

รมว.ทส.
รับที่ 2456
วันที่ 19 พ.ค. 2558
เวลา 09.55น.

สำนักงานรัฐมนตรี ทส.
รับที่ 2962
วันที่ 18 พ.ค. 2558
เวลา 8.40น.

รอง ปลทม.ทส. (นายอุพจน์ โตวิจักษณ์ชัยกุล)
เลขรับ 3231
วันที่ 20 พ.ค. 2558
10.55น.

ด่วนที่สุด

นร ๐๕๐๕/ ๑๑๕๙

สำนักเลขาธิการคณะรัฐมนตรี
ทำเนียบรัฐบาล กทม. ๑๐๓๐๐

สำนักงานปลัดกระทรวง
ทรัพยากรธรรมชาติและสิ่งแวดล้อม
เลขรับ 14185
วันที่ 20 พ.ค. 2558
เวลา 09.08 น.

๑๙ พฤษภาคม ๒๕๕๘

เรื่อง ขอทบทวนมติคณะรัฐมนตรีเมื่อวันที่ ๓ พฤศจิกายน ๒๕๕๒ เรื่อง การทบทวนมติคณะรัฐมนตรีวันที่ ๑ สิงหาคม ๒๕๔๓ เรื่อง ทะเบียนรายนามพื้นที่ชุ่มน้ำที่มีความสำคัญระดับนานาชาติและระดับชาติของประเทศไทย และมาตรการอนุรักษ์พื้นที่ชุ่มน้ำ ข้อ ๑๐

สบคร.ทส. รับที่ 1482 เวลา 14.47
วันที่ ๒๐ พ.ค. ๒๕๕๘

เรียน รัฐมนตรีว่าการกระทรวงทรัพยากรธรรมชาติและสิ่งแวดล้อม

อ้างถึง หนังสือกระทรวงทรัพยากรธรรมชาติและสิ่งแวดล้อม ที่ ทส ๑๐๑๒/๑๒๙๔ ลงวันที่ ๓๐ เมษายน ๒๕๕๘

สิ่งที่ส่งมาด้วย
๑. สำเนาหนังสือกระทรวงสาธารณสุข ด่วนที่สุด ที่ สธ ๐๙๐๗.๐๔/๑๘๐๔ ลงวันที่ ๑๒ พฤษภาคม ๒๕๕๘
๒. สำเนาหนังสือกระทรวงอุตสาหกรรม ด่วนที่สุด ที่ อก ๐๕๐๘/๒๒๖๘ ลงวันที่ ๑๒ พฤษภาคม ๒๕๕๘
๓. สำเนาหนังสือสำนักงานคณะกรรมการกฤษฎีกา ด่วนที่สุด ที่ นร ๐๙๐๗/๓๒๘ ลงวันที่ ๑๑ พฤษภาคม ๒๕๕๘
๔. สำเนาหนังสือสำนักงานคณะกรรมการพัฒนาการเศรษฐกิจและสังคมแห่งชาติ ด่วนที่สุด ที่ นร ๑๑๑๔/๒๗๔๒ ลงวันที่ ๑๑ พฤษภาคม ๒๕๕๘
๕. สำเนาหนังสือสำนักงานคณะกรรมการกำหนดนโยบายและการบริหารจัดการทรัพยากรน้ำ ด่วนมาก ที่ คสช (ศก) ๒ (บริหารจัดการน้ำ)/๑๑๖ ลงวันที่ ๑๑ พฤษภาคม ๒๕๕๘

ตามที่ได้เสนอเรื่อง ขอทบทวนมติคณะรัฐมนตรีเมื่อวันที่ ๓ พฤศจิกายน ๒๕๕๒ เรื่อง การทบทวนมติคณะรัฐมนตรีวันที่ ๑ สิงหาคม ๒๕๔๓ เรื่อง ทะเบียนรายนามพื้นที่ชุ่มน้ำที่มีความสำคัญระดับนานาชาติและระดับชาติของประเทศไทย และมาตรการอนุรักษ์พื้นที่ชุ่มน้ำ ข้อ ๑๐ ไปเพื่อดำเนินการ ความละเอียดแจ้งแล้ว นั้น

กระทรวงสาธารณสุข กระทรวงอุตสาหกรรม สำนักงานคณะกรรมการกฤษฎีกา สำนักงานคณะกรรมการพัฒนาการเศรษฐกิจและสังคมแห่งชาติ และคณะกรรมการกำหนดนโยบายและการบริหารจัดการทรัพยากรน้ำได้เสนอความเห็นไปเพื่อประกอบการพิจารณาของคณะรัฐมนตรีด้วย ความละเอียดปรากฏตามสำเนาหนังสือที่ส่งมาด้วยนี้

/คณะรัฐมนตรี ...

คณะรัฐมนตรีได้ประชุมปรึกษาเมื่อวันที่ ๑๒ พฤษภาคม ๒๕๕๘ ลงมติอนุมัติตามความเห็นของสำนักงานคณะกรรมการกฤษฎีกา ทั้งนี้ ให้กระทรวงทรัพยากรธรรมชาติและสิ่งแวดล้อมและหน่วยงานที่เกี่ยวข้องรับความเห็นของสำนักงานคณะกรรมการพัฒนาการเศรษฐกิจและสังคมแห่งชาติไปพิจารณาดำเนินการต่อไปด้วย

จึงเรียนยืนยันมา ทั้งนี้ สำนักเลขาธิการคณะรัฐมนตรีได้แจ้งให้ผู้ที่เกี่ยวข้องตามบัญชีแนบท้ายทราบด้วยแล้ว

ขอแสดงความนับถือ

[redacted]

เรียน ผอ.สปคร.

☑ เพื่อโปรดพิจารณาดำเนินการ

☐ เพื่อโปรดทราบ

☐ .....

20 พ.ค. 2558

(นาย[illegible]ลักษณ์ชัยกุล)
รองปลัดกระทรวง[illegible]ทรัพยากรธรรมชาติและสิ่งแวดล้อม
ปฏิบัติราชการแทนปลัดกระทรวงทรัพยากรธรรมชาติและสิ่งแวดล้อม

สำนักพัฒนายุทธศาสตร์และติดตามนโยบายพิเศษ
โทร. ๐ ๒๒๘๐ ๙๐๐๐ ต่อ ๓๒๖(สกล), ๔๔๒(บุษกร)
โทรสาร ๐ ๒๒๘๐ ๑๔๔๖
www.cabinet.thaigov.go.th

☐ สำนักอำนวยการ

☑ สำนักประสานงานคณะรัฐมนตรี

☐ สำนักประสานงานรัฐสภา

(นายอำนาจ ทองเบ้ยญ์)
ตำแหน่งการสำนักนโยบายและยุทธศาสตร์
ทำหน้าที่ ผอ.สปคร.ทส.

คุณสมหญิง
พิจารณาดำเนินการต่อไป

(นาง[illegible])
หัวหน้า[illegible]

( ) สุดาวัลย์ ( ) ดวงกมล
( ) อมกร (✓) สุกัญญา
( ) .....

ด-18

ที่ ทส 0100/ 3463 19 พ.ค. 2558

เรียน ปลัด.ทส.

- ด้วย รมว.ทส. ได้โปรดให้ท่านดำเนินการต่อไป

รับคำสั่ง รมว.ทส.

นายธเนศพล ธนบุญยวัฒน์)
เลขานุการ รมว.ทส.

๑๙ พฤษภาคม ๒๕๕๘

ด่วนที่สุด
ที่ นร ๐๘๐๗/ ๗๒๙

สำนักงานคณะกรรมการกฤษฎีกา
๑ ถนนพระอาทิตย์ เขตพระนคร
กรุงเทพฯ ๑๐๒๐๐

๑๑ พฤษภาคม ๒๕๕๘

เรื่อง ขอทบทวนมติคณะรัฐมนตรี เมื่อวันที่ ๓ พฤศจิกายน ๒๕๕๒ เรื่อง การทบทวนมติคณะรัฐมนตรี วันที่ ๑ สิงหาคม ๒๕๔๓ เรื่อง ทะเบียนรายนามพื้นที่ชุ่มน้ำที่มีความสำคัญระดับนานาชาติและระดับชาติของประเทศไทย และมาตรการอนุรักษ์พื้นที่ชุ่มน้ำ ข้อ ๑๐

เรียน เลขาธิการคณะรัฐมนตรี

อ้างถึง หนังสือสำนักเลขาธิการคณะรัฐมนตรี ด่วนที่สุด ที่ นร ๐๕๐๖/ว(ล) ๑๔๙๖๘ ลงวันที่ ๑ พฤษภาคม ๒๕๕๘

ตามหนังสือที่อ้างถึง สำนักเลขาธิการคณะรัฐมนตรีได้ขอให้สำนักงานคณะกรรมการกฤษฎีกาเสนอความเห็นในส่วนที่เกี่ยวข้องกับการขอทบทวนมติคณะรัฐมนตรี เมื่อวันที่ ๓ พฤศจิกายน ๒๕๕๒ เรื่อง การทบทวนมติคณะรัฐมนตรี วันที่ ๑ สิงหาคม ๒๕๔๓ เรื่อง ทะเบียนรายนามพื้นที่ชุ่มน้ำที่มีความสำคัญระดับนานาชาติและระดับชาติของประเทศไทย และมาตรการอนุรักษ์พื้นที่ชุ่มน้ำ ข้อ ๑๐ ความละเอียดทราบแล้ว นั้น

สำนักงานคณะกรรมการกฤษฎีกาพิจารณาแล้ว เห็นว่า โดยที่ปัจจุบันการดำเนินการตามมาตรการอนุรักษ์พื้นที่ชุ่มน้ำ ข้อ ๑๐ ที่กำหนดให้มีการจัดทำรายงานการวิเคราะห์ผลกระทบสิ่งแวดล้อม (EIA) สำหรับโครงการพัฒนาใด ๆ ที่มีแนวโน้มจะก่อให้เกิดการเปลี่ยนแปลงระบบนิเวศของพื้นที่ชุ่มน้ำที่มีความสำคัญระดับนานาชาติและระดับชาติ มีปัญหาในทางปฏิบัติ เนื่องจากการพิจารณาว่าโครงการพัฒนาใด ๆ ที่มีแนวโน้มจะก่อให้เกิดการเปลี่ยนแปลงระบบนิเวศของพื้นที่ชุ่มน้ำที่มีความสำคัญระดับนานาชาติและระดับชาติซึ่งต้องจัดทำรายงานการวิเคราะห์ผลกระทบสิ่งแวดล้อม (EIA) ยังไม่มีหลักเกณฑ์ที่ชัดเจนต้องอาศัยดุลพินิจในการวินิจฉัย ดังนั้น การที่กระทรวงทรัพยากรธรรมชาติและสิ่งแวดล้อมโดยความเห็นชอบของคณะกรรมการสิ่งแวดล้อมแห่งชาติได้เสนอขอทบทวนมติคณะรัฐมนตรี เมื่อวันที่ ๑ สิงหาคม ๒๕๔๓ และวันที่ ๓ พฤศจิกายน ๒๕๕๒ เพื่อปรับปรุงมาตรการอนุรักษ์พื้นที่ชุ่มน้ำตามข้อ ๑๐ เป็น "ให้มีการจัดทำรายงานการวิเคราะห์ผลกระทบสิ่งแวดล้อม (EIA) สำหรับโครงการหรือกิจการซึ่งต้องจัดทำรายงานการวิเคราะห์ผลกระทบสิ่งแวดล้อม ที่ออกตามมาตรา ๔๖ แห่งพระราชบัญญัติส่งเสริมและรักษาคุณภาพสิ่งแวดล้อมแห่งชาติ

พ.ศ. ๒๕๓๕" จะทำให้มีแนวทางที่ชัดเจนและเป็นประโยชน์ต่อการปฏิบัติงานของหน่วยงานของรัฐต่อไป อย่างไรก็ตาม เพื่อให้ถ้อยคำตามมติคณะรัฐมนตรีสอดคล้องกับบทบัญญัติของกฎหมาย จึงขอเสนอให้แก้ไขถ้อยคำเป็น "ให้มีการจัดทำรายงานการวิเคราะห์ผลกระทบสิ่งแวดล้อม (EIA) สำหรับโครงการหรือกิจการที่มีผลกระทบต่อสิ่งแวดล้อมตามประกาศที่ออกตามมาตรา ๔๐ แห่งพระราชบัญญัติส่งเสริมและรักษาคุณภาพสิ่งแวดล้อมแห่งชาติ พ.ศ. ๒๕๓๕"

จึงเรียนมาเพื่อโปรดพิจารณาดำเนินการต่อไป

ขอแสดงความนับถือ

[redacted]

เลขาธิการคณะกรรมการกฤษฎีกา

กองกฎหมายทรัพยากรธรรมชาติและสิ่งแวดล้อม
ฝ่ายกฎหมายทรัพยากร
โทร. ๐ ๒๔๔๖ ๘๑๓๓ (นางสาวฤษราณ์ฯ)
โทรสาร ๐ ๒๔๔๖ ๘๑๓๓
www.krisdika.go.th
www.lawreform.go.th

สำเนาถูกต้อง

(นางสาวบุษกร หวังวิไล)
นักวิเคราะห์นโยบายและแผนชำนาญการ

ภาคผนวก จ

ประวัติสายทางและพระราชกฤษฎีกากำหนดเขตที่ดิน ในบริเวณที่ที่จะเวนคืน เพื่อขยายทางหลวงหมายเลข 3

ประวัติสายทาง

ประวัติสายทาง

ทางหลวงแผ่นดินหมายเลข 3 หรือ ถนนสุขุมวิท เป็นทางหลวงที่เชื่อระหว่างกรุงเทพฯกับภาคตะวันออกโดยผ่าน จังหวัดสมุทรปราการ - ชลบุรี-ระยอง - จันทบุรี และ ตราด รวมระยะทางประมาณ 387 กม. เริ่มก่อสร้างระหว่างปี พ.ศ.2479 - 2494 เริ่มแรกจากพระโขนง (ใกล้ทางรถไฟบางกะปิ) ไปยังปากน้ำเป็นถนนหินใส่ยุ่นโดยอำมาตเอกพระพิศาล สุขุมวิท (ประสบ พ.สุขุม) อธิบดีกรมทางหลวง (เป็นผู้บุกเบิกก่อสร้างซึ่งต่อมาได้ขนานนามว่า "สุขุมวิท" เพื่อเป็นเกียรติแก่ผู้สร้าง เมื่อวันที่ 10 ธันวาคม 2493) จากนั้นได้ขยายเส้นทางจากปากน้ำไปยังบางปะกง และชลบุรี โดยเลียบไปตามคลองชลประทานที่มีอยู่เดิม ส่วนสะพานข้ามแม่น้ำบางปะกงได้ก่อสร้างขึ้นเมื่อ พ.ศ.2494 และได้ชื่อว่า "สะพานเทพหัสดิน" ส่วนช่วงจากชลบุรีไปฐานทัพเรือสัตหีบ - ระยอง และจันทบุรี ได้ก่อสร้างในสมัยเกิดกรณีพิพาทอินโดจีนกับฝรั่งเศสเพื่อประโยชน์ทางยุทธศาสตร์ และต่อมาได้ดำเนินการก่อสร้างจาก จังหวัดจันทบุรี ไปถึง จังหวัดตราด

ในปี พ.ศ.2524 ได้ปรับปรุงทางหลวงแผ่นดินหมายเลข 3 ให้เป็นมาตรฐาน

ชั้น P_1 ผิวทาง แอสฟัลท์คอนกรีต	หนา	5.00	ซม.
ผิวจราจร	กว้าง	7.00	เมตร
ไหล่ทางกว้างข้างละ	กว้าง	2.50	เมตร

เนื่องจากรัฐบาลได้มีแผนพัฒนาบริเวณพื้นที่ชายฝั่งตะวันออก ให้เป็นพื้นที่แหล่งอุตสาหกรรมขนาดใหญ่ของประเทศ (ESTERN SEA BORAD) การปรับปรุงก่อสร้างถนนให้ได้มาตรฐานเป็นส่วนหนึ่งของแผนพัฒนาแหล่งอุตสาหกรรมดังกล่าว เพื่อความสะดวกและรองรับในการคมนาคมขนส่งวัสดุและผลิตผลของแหล่งอุตสาหกรรม ประกอบกับทางรัฐบาลได้กำหนดนโยบายที่จะพัฒนาถนนสายหลักของประเทศ ซึ่งจะนำไปสู่ภาคเหนือ , ภาคตะวันออกเฉียงเหนือ , ภาคใต้ และภาคตะวันออก ให้เป็นถนนที่มีมาตรฐานสูงเป็น 4 ช่องทางจราจร เพื่อรองรับในการคมนาคมและการขนส่ง กรมทางหลวง ได้ตอบสนองนโยบายของรัฐบาลดังกล่าว จึงได้ดำเนินการก่อสร้างถนนสายหลักของประเทศให้เป็นทาง 4 ช่องทางจราจร เพื่อเป็นการกระจายเส้นทางคมนาคมทางบกให้เชื่อมโยงภูมิภาคต่าง ๆ ทั่วประเทศ เป็นระยะทางทั้งสิ้นประมาณ 1,890 กม. การก่อสร้างจะดำเนินการระหว่างปี พ.ศ.2536 - 2542

โครงการา สาย อ.แกลง - จันทบุรี ก็เป็นโครงการาหนึ่งของ กรมทางหลวง ที่ได้ตอบสนองนโยบายของรัฐบาลที่จะดำเนินการก่อสร้างให้เป็น 4 ช่องทางจราจร ซึ่งมีระยะทางยาวทั้งสิ้นประมาณ 61.713 กม. ได้เปิดซองประกวดราคาเมื่อวันที่ 28 ตุลาคม 2535 มีบริษัทยื่นซองประกวดราคาดังนี้

1. บริษัทซีวิลเอ็นจิเนียริ่ง จำกัด	1,068,820,850.- บาท
2. บริษัทอิตาเลียนไทยดีเวลอปเมนต์คอร์ปอเรชั่น จำกัด	1,058,230,000.- บาท
3. ห้างหุ้นส่วนจำกัดวิวัฒน์ก่อสร้าง	963,513,300.- บาท
4. ห้างหุ้นส่วนจำกัดสี่แสงโยธาการ	935,167,350.- บาท
5. บริษัทเนาวรัตน์พัฒนาการ จำกัด	929,875,200.- บาท
6. บริษัทสหวิศวก่อสร้าง จำกัด	924,261,500.- บาท
7. บริษัทแอล.ซี.ซี ลิ้มเจริญ จำกัด	913,935,000.- บาท
8. บริษัทถนอมวงศ์บริการ จำกัด	910,106,400.- บาท
9. บริษัทโรจน์สินก่อสร้าง จำกัด	908,503,300.- บาท
10. บริษัทกำแพงเพชรวิวัฒน์ก่อสร้าง จำกัด	798,000,000.- บาท

ยอปรากฏในการประกวดราคา บริษัทกำแพงเพชรวิวัฒน์ก่อสร้าง จำกัด เสนอราคาต่ำสุดเป็นเงินทั้งสิ้น 798,000,000.- บาท กระทรวงคมนาคมได้อนุมัติให้รับราคาของบริษัทกำแพงเพชร-วิวัฒน์ก่อสร้าง จำกัด เป็นผู้ทำการก่อสร้างทางหลวงแผ่นดินหมายเลข 3 สาย อ.แกลง - จันทบุรี กำหนดเวลาทำการ 970 วัน ตามสัญญาที่ ท.12/2536 ลงวันที่ 12 พฤษภาคม 2536 เริ่มต้นสัญญาวันที่ 9 สิงหาคม 2536 และสิ้นสุดสัญญาวันที่ 4 เมษายน 2539

รายละเอียดบัญชีเขตทางหลวงในความควบคุมของแขวงทางหลวงจันทบุรี สำนักทางหลวงที่ 14 (ชลบุรี)

ลำดับที่	ทางหลวงหมายเลข	ตอนควบคุม	ชื่อสายทาง	กม.-กม.	ระยะทาง (กม.)	เขตทาง (ม.) ซ้าย	เขตทาง (ม.) ขวา	หลักฐานการได้มา	หมายเหตุ
1	3	0601	[illegible] - บ้านเล็ว	287+689-312+000	24.311	30	30	พรฎ.กำหนดเขตที่ดิน[illegible]	
2	3	0602	บ้านเล็ว - ไผ่ขีเหล็ก	312+000-327+000	15.000	30	30	ประกาศกรมทางหลวง[illegible] ฉบับที่ 110	
3	3	0603	ไผ่ขีเหล็ก - บ้านเล็ว	327+000-348+500	21.500	30	30	ตอนที่ 64 ลงวันที่ 18 พฤษภาคม 2534	

พระราชกฤษฎีกากำหนดแนวทางหลวงที่จะสร้างทางหลวงแผ่นดิน

สายกรุงเทพฯ - ตราด ตอนระยอง - ตราด พ.ศ. 2507

พระราชกฤษฎีกา

กำหนดแนวทางหลวงที่จะสร้างทางหลวงแผ่นดิน สาย กรุงเทพฯ–ตราด ตอนระยอง–ตราด

พ.ศ. ๒๕๐๗

ภูมิพลอดุลยเดช ป.ร.

ให้ไว้ ณ วันที่ ๖ สิงหาคม พ.ศ. ๒๕๐๗

เป็นปีที่ ๑๙ ในรัชกาลปัจจุบัน

พระบาทสมเด็จพระปรมินทรมหาภูมิพลอดุลยเดช มีพระบรมราชโองการโปรดเกล้า ฯ ให้ประกาศว่า

โดยที่เป็นการสมควรกำหนดแนวทางหลวงที่จะสร้างทางหลวงแผ่นดินสาย กรุงเทพฯ–ตราด ตอนระยอง–ตราด ใน

ท้องที่อำเภอเมืองระยอง อำเภอแกลง จังหวัดระยอง อำเภอท่าใหม่ อำเภอมะขาม อำเภอเมืองจันทบุรี อำเภอแหลมสิงห์ อำเภอขลุง จังหวัดจันทบุรี และอำเภอเขาสมิง อำเภอเมืองตราด จังหวัดตราด ซึ่งได้กระทำการสำรวจที่ที่ต้องเวนคืนเสร็จแล้ว

อาศัยอำนาจตามความในมาตรา ๕๖ แห่งพระราชบัญญัติทางหลวง พุทธศักราช ๒๔๘๒ จึงทรงพระกรุณาโปรดเกล้า ฯ ให้ตราพระราชกฤษฎีกาขึ้นไว้ ดังต่อไปนี้

มาตรา ๑ พระราชกฤษฎีกานี้เรียกว่า "พระราชกฤษฎีกากำหนดแนวทางหลวงที่จะสร้างทางหลวงแผ่นดินสาย กรุงเทพฯ – ตราด ตอนระยอง – ตราด พ.ศ. ๒๕๐๗"

มาตรา ๒ พระราชกฤษฎีกานี้ให้ใช้บังคับตั้งแต่วันถัดจากวันประกาศในราชกิจจานุเบกษาเป็นต้นไป

มาตรา ๓ แนวทางหลวงที่จะสร้างทางหลวงแผ่นดินสาย กรุงเทพ ฯ – ตราด ตอนระยอง – ตราด อยู่ในท้องที่อำเภอเมืองระยอง อำเภอแกลง จังหวัดระยอง อำเภอท่าใหม่ อำเภอมะขาม อำเภอเมืองจันทบุรี อำเภอแหลมสิงห์ อำเภอขลุง จังหวัดจันทบุรี และอำเภอเขาสมิง อำเภอเมืองตราด จังหวัดตราด มีส่วนกว้างของแนวทางหลวงหนึ่งพันเมตร

มาตรา ๔ ให้อธิบดีกรมทางหลวงเป็นเจ้าหน้าที่ผู้ดำเนินการตามพระราชกฤษฎีกานี้

มาตรา ๕ ให้รัฐมนตรีว่าการกระทรวงพัฒนาการแห่งชาติรักษาการตามพระราชกฤษฎีกานี้

ผู้รับสนองพระบรมราชโองการ

[redacted]

นายกรัฐมนตรี

หมายเหตุ:— เหตุผลในการประกาศใช้พระราชกฤษฎีกาฉบับนี้ คือ เพื่อประโยชน์ในการสร้างทางหลวงแผ่นดินสายกรุงเทพ ฯ — ตราด ตอนระยอง — ตราด ในท้องที่อำเภอเมืองระยอง อำเภอแกลง จังหวัดระยอง อำเภอท่าใหม่ อำเภอมะขาม อำเภอเมืองจันทบุรี อำเภอแหลมสิงห์ อำเภอขลุง จังหวัดจันทบุรี และอำเภอเขาสมิง อำเภอเมืองตราด จังหวัดตราด ซึ่งได้กระทำการสำรวจที่ที่ต้องเวนคืนเสร็จแล้ว แต่ยังไม่พร้อมที่จะเวนคืน จึงจำเป็นต้องออกพระราชกฤษฎีกากำหนดแนวทางหลวงที่จะสร้างไว้ก่อน ตามความในพระราชบัญญัติทางหลวง พุทธศักราช ๒๔๘๒ เพื่อดำเนินการต่อไป

พระราชกฤษฎีกากำหนดเขตที่ดินในบริเวณที่ที่จะเวนคืน

เพื่อขยายทางหลวงแผ่นดิน หมายเลข 3 สายกรุงเทพฯ - ตราด

ตอนอำเภอแกลง - จันทบุรี พ.ศ. 2536

พระราชกฤษฎีกา

กำหนดเขตที่ดินในบริเวณที่ที่จะเวนคืน เพื่อขยายทางหลวงแผ่นดินหมายเลข ๓ สายกรุงเทพฯ-ตราด ตอนอำเภอแกลง-จันทบุรี พ.ศ. ๒๕๓๖

ภูมิพลอดุลยเดช ป.ร.

ให้ไว้ ณ วันที่ ๓ พฤษภาคม พ.ศ. ๒๕๓๖
เป็นปีที่ ๔๘ ในรัชกาลปัจจุบัน

พระบาทสมเด็จพระปรมินทรมหาภูมิพลอดุลยเดช มีพระบรมราชโองการโปรดเกล้า ฯ ให้ประกาศว่า

โดยที่เป็นการสมควรกำหนดเขตที่ดินในบริเวณที่ที่จะเวนคืน เพื่อขยายทางหลวงแผ่นดินหมายเลข ๓ สายกรุงเทพฯ-ตราด ตอนอำเภอแกลง-จันทบุรี ในท้องที่อำเภอแกลง จังหวัดระยอง และอำเภอท่าใหม่ อำเภอเมืองจันทบุรี อำเภอมะขาม จังหวัดจันทบุรี

อาศัยอำนาจตามความในมาตรา ๑๗๕ ของรัฐธรรมนูญแห่งราชอาณาจักรไทย และมาตรา ๖๘ วรรคหนึ่ง แห่งพระราชบัญญัติทางหลวง พ.ศ. ๒๕๓๕ ประกอบกับมาตรา ๕ วรรคสาม และมาตรา ๖ แห่งพระราชบัญญัติว่าด้วยการเวนคืนอสังหาริมทรัพย์ พ.ศ. ๒๕๓๐ จึงทรงพระกรุณาโปรดเกล้า ฯ ให้ตราพระราชกฤษฎีกาขึ้นไว้ ดังต่อไปนี้

มาตรา ๑ พระราชกฤษฎีกานี้เรียกว่า "พระราชกฤษฎีกากำหนดเขตที่ดินในบริเวณที่ที่จะเวนคืน เพื่อขยายทางหลวงแผ่นดินหมายเลข ๓ สายกรุงเทพฯ-ตราด ตอนอำเภอแกลง-จันทบุรี พ.ศ. ๒๕๓๖"

มาตรา ๒ พระราชกฤษฎีกานี้ให้ใช้บังคับตั้งแต่วันถัดจากวันประกาศในราชกิจจานุเบกษาเป็นต้นไป

มาตรา ๓ พระราชกฤษฎีกานี้ให้ใช้บังคับได้มีกำหนดสี่ปี

มาตรา ๔ ให้อธิบดีกรมทางหลวงเป็นเจ้าหน้าที่เวนคืนตามพระราชกฤษฎีกานี้

มาตรา ๕ เขตที่ดินในบริเวณที่ที่จะเวนคืนตามพระราชกฤษฎีกานี้อยู่ในท้องที่อำเภอแกลง จังหวัดระยอง และอำเภอท่าใหม่ อำเภอเมืองจันทบุรี อำเภอมะขาม จังหวัดจันทบุรี มีส่วนแคบที่สุดสองร้อยเมตร และส่วนกว้างที่สุดสามร้อยเมตร ทั้งนี้ ภายในแนวเขตตามแผนที่ท้ายพระราชกฤษฎีกานี้

มาตรา ๖ ให้รัฐมนตรีว่าการกระทรวงคมนาคมรักษาการตามพระราชกฤษฎีกานี้

ผู้รับสนองพระบรมราชโองการ

นายกรัฐมนตรี

แผนที่ที่ระพระราชกุศลผู้ถึก

ทำการขยายทางหลวงแผ่นดินหมายเลข 3 ตอนกรุงเทพ ฯ - ตราด

ตอนอำเภอแกลง - จังหวัดจันทบุรี

พ.ศ. 2538

มาตราส่วน 1:100,000

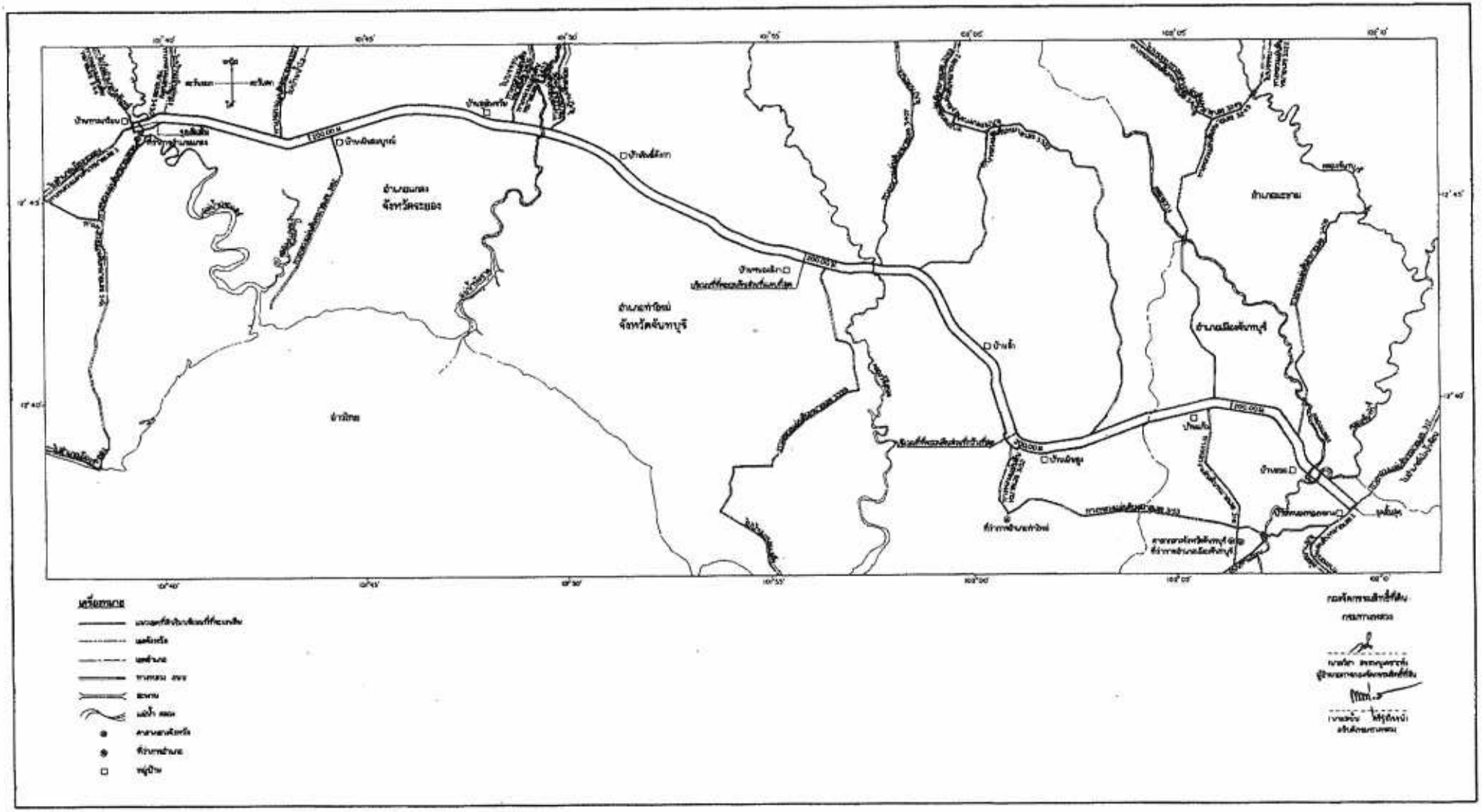

หมายเหตุ :- เหตุผลในการประกาศใช้พระราชกฤษฎีกาฉบับนี้ คือ เนื่องจากมีความจำเป็นจะต้องขยายทางหลวงแผ่นดินหมายเลข ๓ สายกรุงเทพฯ-ตราด ตอนอำเภอแกลง-จันทบุรี ในท้องที่อำเภอแกลง จังหวัดระยอง และอำเภอท่าใหม่ อำเภอเมืองจันทบุรี อำเภอมะขาม จังหวัดจันทบุรี เพื่ออำนวยความสะดวกและความรวดเร็วแก่การจราจรและการขนส่งอันเป็นกิจการสาธารณูปโภค ในการนี้สมควรกำหนดเขตที่ดินในบริเวณที่ที่จะเวนคืนในท้องที่ดังกล่าว เพื่อให้เจ้าหน้าที่หรือผู้ซึ่งได้รับมอบหมายจากเจ้าหน้าที่มีสิทธิเข้าไปทำการสำรวจและเพื่อทราบข้อเท็จจริงเกี่ยวกับอสังหาริมทรัพย์ที่จะต้องเวนคืนที่แน่นอน จึงจำเป็นต้องตราพระราชกฤษฎีกานี้

แผนผัง R.O.W. แสดงเขตที่ดินที่ขออนุมัติและจ่ายเงินค่าทดแทน

ทางหลวงหมายเลข 3 สายกรุงเทพฯ – ตราด

ตอน อ.แกลง - จันทบุรี กม.288+450 - กม.324+700

แผนผัง R.O.W.

แสดงเขตที่ดินที่ขออนุมัติและจ่ายเงินค่าทดแทน

ทางหลวงหมายเลข 3

สายกรุงเทพฯ – ตราด

ตอน อ.แกลง – จันทบุรี

กม.288+450 – กม.324+700

แขวงการทางจันทบุรี

สำนักทางหลวงที่ 12

สำนักงานทางหลวงที่ 12
แขวงการทาง ชัยภูมิ

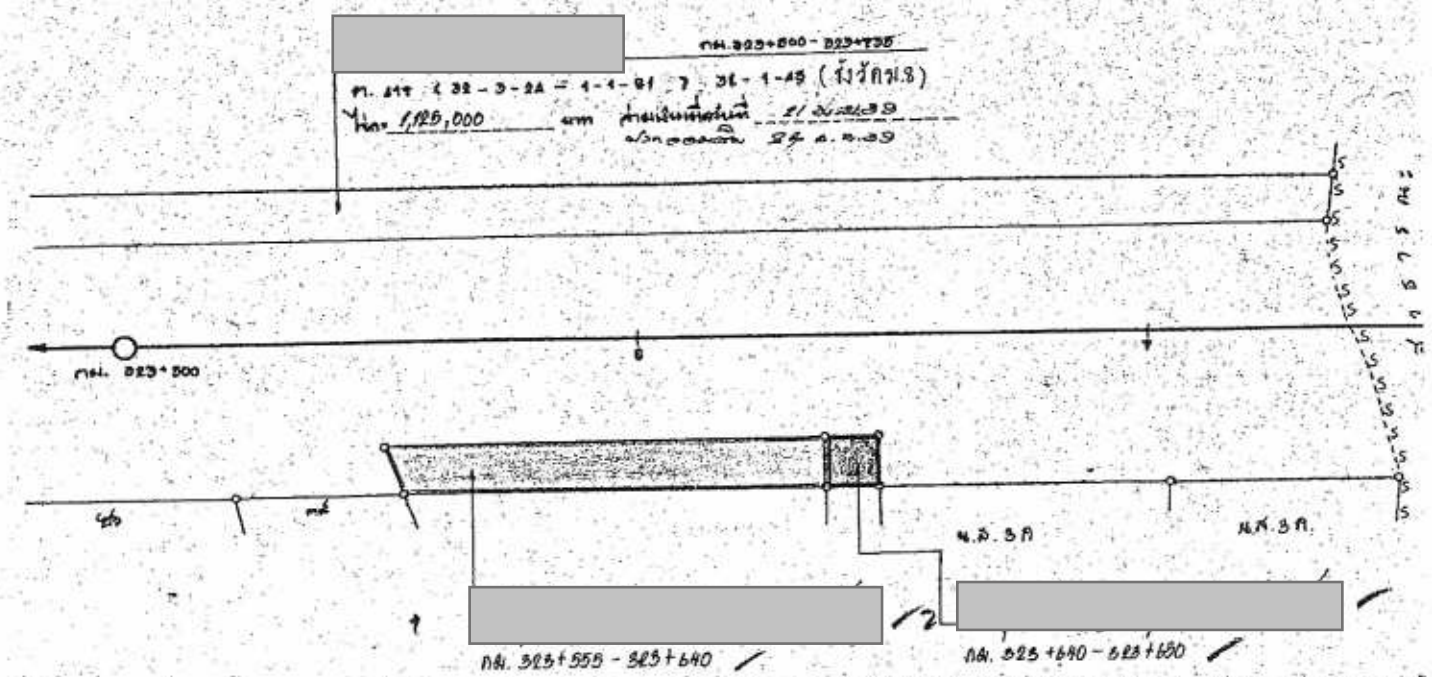

พ.ร.ฎ. มีผลบังคับเมื่อ 19 พฤษภาคม 2536
รายกิจจานุเบกษา เล่มที่ 110 ตอนที่ 64
ลงวันที่ 18 พฤษภาคม 2536

ประกาศ-เร่งด่วน มีผลบังคับเมื่อ 29 มกราคม 2537
รายกิจจานุเบกษา เล่มที่ 111 ตอนที่ 8ง
ลงวันที่ 28 มกราคม 2537

พ.ร.บ. มีผลบังคับเมื่อ
รายกิจจานุเบกษา เล่มที่ ตอนที่
ลงวันที่

ชื่อ กม. ถึง กม.
ฉ. (เนื้อที่เต็ม - ถูกเวนคืน) - คงเหลือ ไร่
⊙ ไร่ละ บาท จ่ายเงินเมื่อวันที่ เดือน พ.ศ.

ออนุมัติจ่ายเงิน

จ่ายเงินแล้ว (ไม่ระบายสีนอกต่างกัน)

แบ่งหักแล้ว (ได้รับหนังสือรับรอง)

แผนที่ 72 / 73

แผนผัง R.O.W.

แสดงเขตที่ดินที่ขออนุมัติและจ่ายเงินค่าทดแทน

ทางหลวงหมายเลข 3 สาย กรุงเทพฯ - ตราด ตอน ด.แกง - จันทบุรี

แขวงการทาง จันทบุรี สำนักงานทางหลวงที่ 12

ในท้องที่ ต. ท่าช้าง อ. เมือง จ. จันทบุรี

กม. 325+500 -กม. 328+000

มาตราส่วน 1:1,000

(หรือต่างกับมาตราส่วนใน ร.ว. 43 ก. ของงานที่ดิน)

580
583

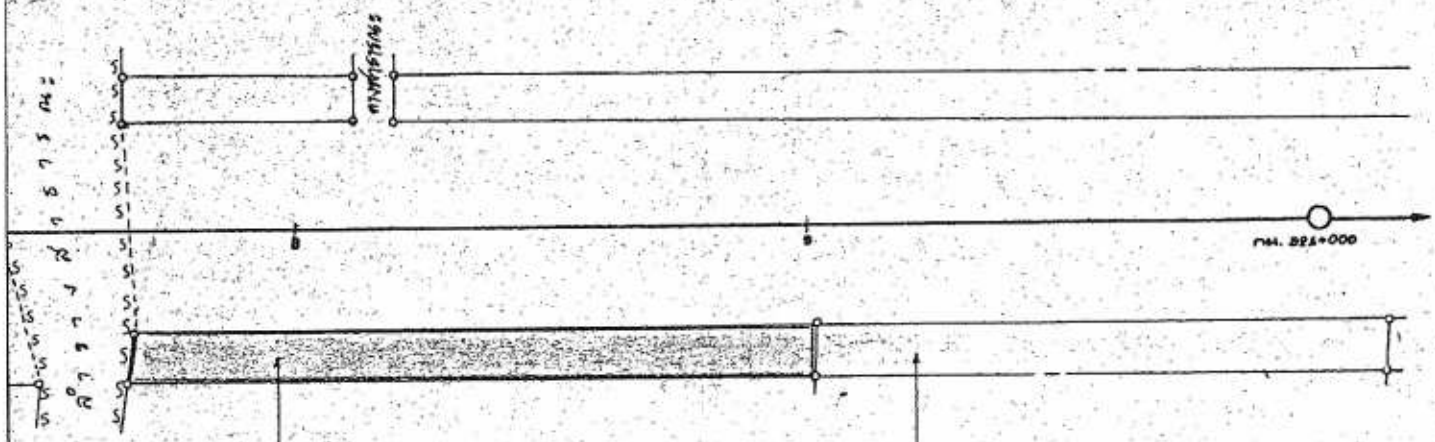

3 [redacted]

ต. 2258 2-4-1-29 2/10 - 0-3-35> = 3-1-94.2/10 (จังวัดน.3)

ไร่ละ 1,125,000 บาท ชำระเงินเมื่อวันที่ 12 ม.ค. 39

เป็นเงิน 972,187.50 บาท

ครบเงินเมื่อ 26 ม.ค. 39

(จังวัด น.3)

ม.ค. 39

4 [redacted]

ต. 2239 <3-3-92 8/10 - 0-2-80> 3-1-12.8/10 (จังวัดน.3)

ไร่ละ 1,125,000 บาท ชำระเงินเมื่อวันที่ 12 ม.ค. 39

เป็นเงิน 785,500.- บาท.

ครบเงินเมื่อ 26 ม.ค. 39

กองจัดการทรัพย์สินที่ดิน กรมทางหลวง

เขียน/คัด [redacted] 10/พ.ย./39

[redacted]

ตรวจ [redacted] 10/ธ.ค./39

หน่ว. ([redacted])

สำนักงานทางหลวงที่ 12
แขวงการทาง ชัยภูมิ

8 หาย ยกที่ ดินที่ (กันเขต) กม. 325+760 - 324+885

ต. 456 (54-0-0-3-0.74) 50-3-26 (จังหวัดนส)
ฟ้องที่ 18 ม.ค. 39
ไร่ละ 1,125,000 บาท จ่ายเงินเมื่อวันที่ 7 มี.ค. 40
เป็นเงิน 3,583,125.00 บาท

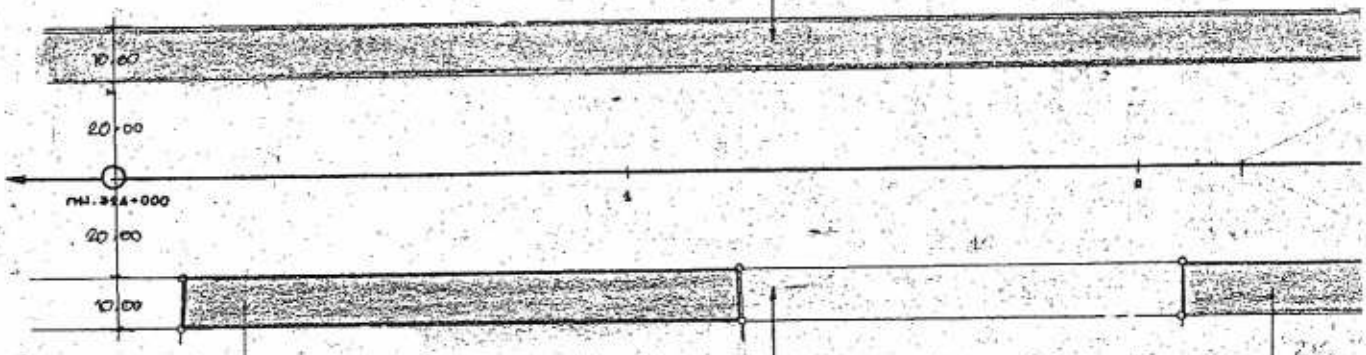

5 [redacted]

ต. 2240 (13-2-38 3/10 - 0-2-77) 12-3-61 2/10 (จังหวัดนส)
ฟ้องที่ 18 ม.ค. 39
ไร่ละ 1,125,000 บาท จ่ายเงินเมื่อวันที่ 19 ม.ค. 39
เป็นเงิน 377,062.50 บาท

[redacted]

ต. 65 (52-1-65-0-2-08) 51-3-57 (จังหวัดนส)
ฟ้องที่ 18 ม.ค. 39
ไร่ละ 1,125,000 บาท จ่ายเงินเมื่อวันที่ 7 มี.ค. 40
เป็นเงิน 395,000 บาท

7 [redacted]

ต. 35672 (5-2-90 2/10 - 0-1-25) 5-1-65 2/10 (จังหวัดนส)
ฟ้องที่ 18 ม.ค. 39
ไร่ละ 1,125,000 บาท จ่ายเงินเมื่อวันที่ 7 มี.ค. 40
เป็นเงิน 99,562.50 บาท

พ.ร.ฎ. มีผลบังคับเมื่อ 19 ยกายนคม 2536
รายกิจจานุเบกษา เล่มที่ 113 ตอนที่ 64
ลงวันที่ 18 ยกายนคม 2536

ประกาศ-ส่งด่วน มีผลบังคับเมื่อ 29 มกราคม 2537
รายกิจจานุเบกษา เล่มที่ 111 ตอนที่ 8ง
ลงวันที่ 28 มกราคม 2537

พ.ร.บ. มีผลบังคับเมื่อ
รายกิจจานุเบกษา เล่มที่ ตอนที่
ลงวันที่

ชื่อ กม. ถึง กม.
ฉ. (เนื้อที่เต็ม - ถูกเวนคืน) - คงเหลือ ไร่
@ ไร่ละ บาท จ่ายเงินเมื่อวันที่ เดือน พ.ศ.

ขออนุมัติจ่ายเงิน

จ่ายเงินแล้ว (ให้ระบายสีผลต่างกัน)

แบ่งหักแล้ว (ได้รับหนังสือรับรอง)

แผ่นที่ 73 / 73

แผนผัง R.O.W.

แสดงเขตที่ดินที่ขออนุมัติและจ่ายเงินค่าทดแทน

ทางหลวงหมายเลข 3 สาย กรุงเทพฯ - ตราด ตอน อ.แกลง - จันทบุรี

แขวงการทาง จันทบุรี สำนักงานทางหลวงที่ 7

ในท้องที่ ต. ท่าช้าง อ. เมือง จ. จันทบุรี

[redacted] กม. 324+000 - กม. 324+500

กม. 324+315 - กม. 324+340

พื้นที่ 516 (0-1-56) - (0-0-45) = 0-1-11 ไร่ มาตราส่วน 1:1,000

ค่าทดแทน = 750,000 บาท ราคาเฉลี่ย 76.740 (หรือคำนวณตามมาตราส่วนผังน ร.ว. 43 ก. ของกรมที่ดิน)

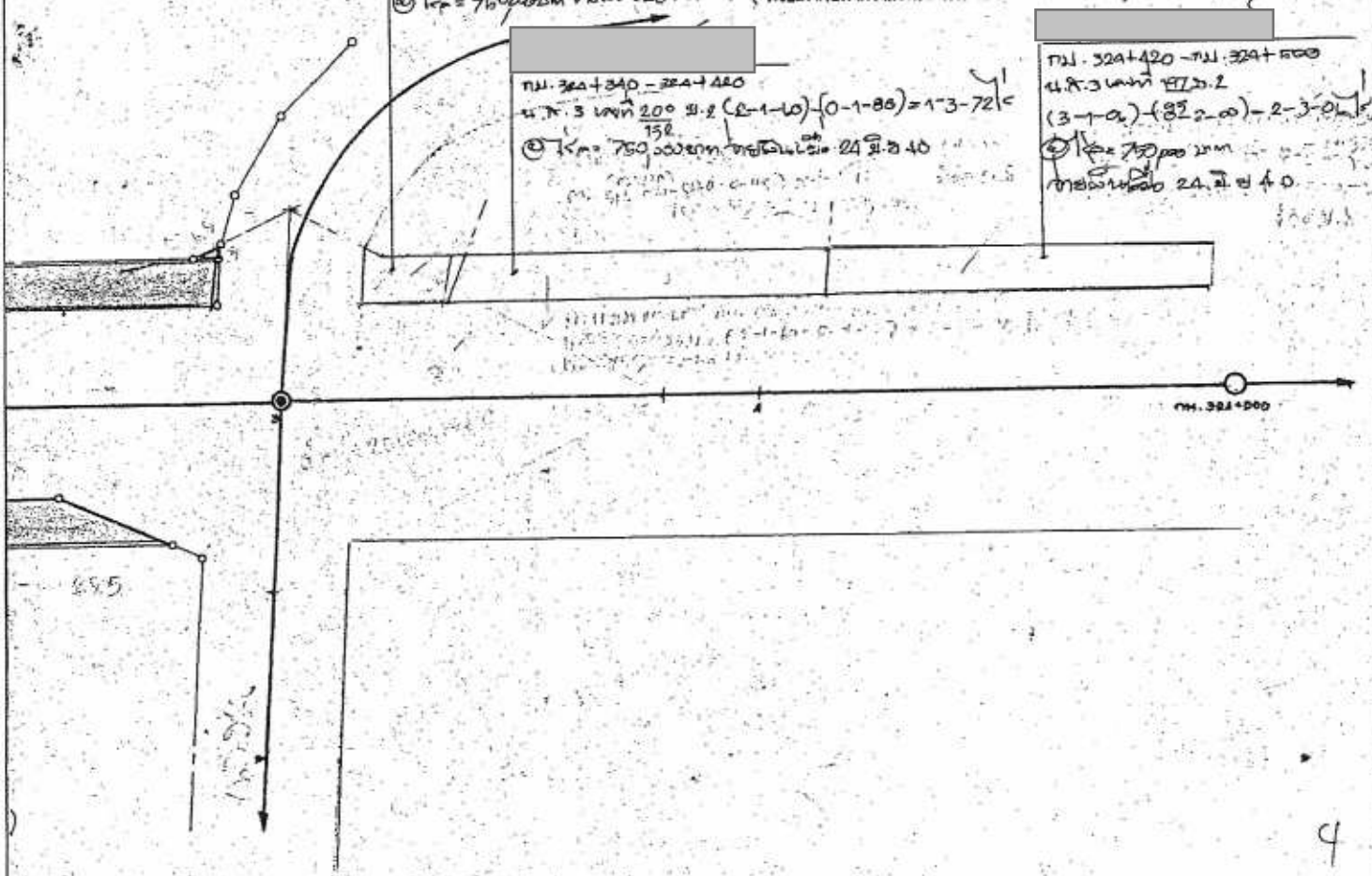

กองจัดการสิทธิที่ดิน กรมทางหลวง

เขียน/คัด [redacted] 10/ม.ค./39

[redacted]

ตรวจ [redacted] 10/ม.ค./39

หน.ย. ([redacted])

ภาคผนวก ฉ

เอกสารประกอบการยินยอมให้ใช้ประโยชน์ที่ดินเพื่อก่อสร้าง

สำนักงานควบคุมโครงการ บ้านพักคนงาน โรงซ่อมบำรุง

<u>หนังสือยินยอมให้ใช้ประโยชน์ในที่ดิน</u>

เขียนที่บ้านเลขที่ [redacted] หมู่ [redacted] บ้าน [redacted] ตำบล [redacted] อำเภอ [redacted] จังหวัดจันทบุรี

วันที่ 23 เดือน ม.ค. พ.ศ. 2566

ข้าพเจ้า [redacted] อยู่บ้านเลขที่ [redacted] หมู่ [redacted] บ้าน [redacted] ตำบล [redacted] อำเภอ [redacted] จังหวัดจันทบุรี เป็นผู้ถือกรรมสิทธิ์ในโฉนดที่ดิน จำนวน 1 แปลง ได้แก่

1. โฉนดที่ดิน เลขที่ [redacted] เล่มที่ [redacted] หน้า [redacted] ระวาง [redacted] เลขที่ดิน [redacted] หน้าสำรวจ [redacted] ตำบล [redacted] อำเภอ [redacted] จังหวัดจันทบุรี

2. โฉนดที่ดิน เลขที่ ..... เล่มที่ .....หน้า ..... ระวาง ..... เลขที่ดิน ..... หน้าสำรวจ ..... ตำบล..... อำเภอ..... จังหวัดจันทบุรี

3. โฉนดที่ดิน เลขที่ ..... เล่มที่ .....หน้า ..... ระวาง ..... เลขที่ดิน ..... หน้าสำรวจ ..... ตำบล..... อำเภอ..... จังหวัดจันทบุรี

มีความยินยอมให้กรมทางหลวงใช้ประโยชน์ที่ดินดังกล่าวเพื่อจัดตั้งเป็นสำนักงานควบคุมโครงการ บ้านพักคนงานก่อสร้าง และพื้นที่เก็บกองดิน สำหรับงานบริการด้านวิศวกรรมการสำรวจและออกแบบรายละเอียดโครงการจ้างวิศวกรที่ปรึกษาสำรวจและออกแบบปรับปรุงและแก้ไขปัญหาการจราจร บนทางหลวงหมายเลข 3 ช่วงจุดตัดทางหลวงหมายเลข 3323 และทางหลวงหมายเลข 3322 (แยกเนินสูง) – จุดตัดทางหลวงหมายเลข 3154 (แยกศักดิ์ชัย)

สำหรับรายละเอียดในการเช่าพื้นที่ในขั้นตอนการก่อสร้างนั้น ข้าพเจ้าขอให้โครงการก่อสร้างติดต่อข้าพเจ้าได้โดยตรงที่หมายเลขโทรศัพท์ [redacted]...

เพื่อเป็นหลักฐาน ข้าพเจ้าจึงได้ลงลายมือชื่อไว้เป็นหลักฐานต่อหน้าพยาน

(ลงชื่อ)... [redacted] ผู้ถือกรรมสิทธิ์

(... [redacted]

(ลงชื่อ)..... [redacted] ..... พยาน

(..... [redacted] .....)

(ลงชื่อ). [redacted] .... พยาน

.....)

(น.ส. ๔ จ.)

ตำแหน่งที่ดิน

ระวาง [redacted]

เลขที่ดิน ๔๒๓ ๓

หน้าสำรวจ ๔๓๗๗

ตำบล ท่าช้าง

โฉนดที่ดิน

เป็นหนังสือสำคัญแสดงกรรมสิทธิ์

ออกโดยอาศัยอำนาจตามประมวลกฎหมายที่ดิน

โฉนดที่ดิน

เลขที่ [redacted]

เล่ม

อำเภอ

จังหวัด

ให้แก่ [redacted] สัญชาติ ไทย อยู่บ้านเลขที่ [redacted] หมู่ที่ [redacted]

ถนน

ซอย ตำบล ท่าช้าง อำเภอ เมืองจันทบุรี จังหวัด จันทบุรี

ที่ดินแปลงนี้มีเนื้อที่ประมาณ ๑ ไร่ ๒ งาน ตารางวา

(หกไร่สองงาน)

มาตราส่วนในระวาง ๑:๔๐๐๐ ๑:๑๐๐๐

รูปแผนที่

มาตราส่วน ๑:๔๐๐๐

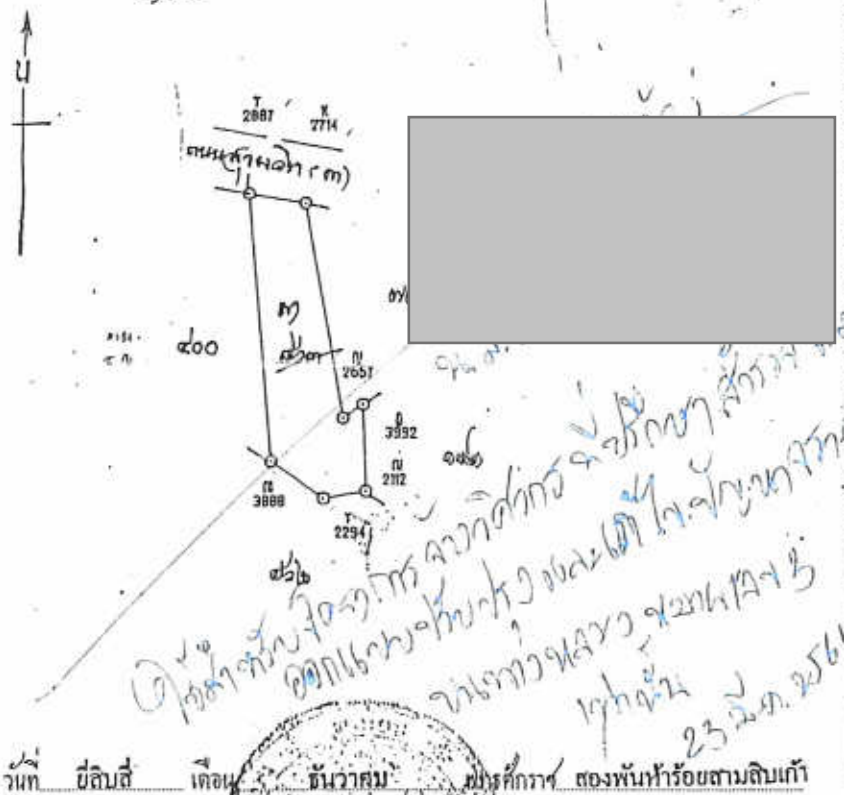

ออก ณ วันที่ ยี่สิบสี่ เดือน ธันวาคม พุทธศักราช สองพันห้าร้อยสามสิบเก้า

(นายศักดิ์สยาม เอื้องกาญจกิจ)
เจ้าพนักงานที่ดิน

(นายสวาสดิ์ รสมุ) ผู้เขียน 24 ธ.ค. 2539

(นายพูนไทย รัตตรัตน์) ผู้ทาน 24 ธ.ค. 2539

(นายปราณี ของเลขอ) ผู้ตรวจ 24 ธ.ค. 2539

124501

[redacted] 18 ธ.ค. 2539
นางปรัชนีย์ ศรีวิชระ ผู้เขียนแผนที่

[redacted] 19 ธ.ค. 2539
ผู้ตรวจแผนที่

[redacted] หัวหน้าการ

นายสิทธิชัย จะวะดนัย

ฉ-2

สารบัญจดทะเบียน

จดทะเบียน วัน เดือน ปี	ประเภทการจดทะเบียน	ผู้ให้สัญญา	ผู้รับสัญญา	เนื้อที่ดินตามสัญญา ไร่	งาน	ตารางวา	เนื้อที่ดินคงเหลือ ไร่	งาน	ตารางวา	ระวางเลขที่ดินโฉนดที่ดินใหม่	เจ้าพนักงานที่ดินลงลายมือชื่อ ประทับตรา
วันที่ ๒๓ พฤษภาคม พ.ศ. ๒๕๖๕	บริการพยากรณ์ โทมสไลโทง จ.ลำพูน สาขาแม่ทา	[redacted]	[redacted] บริการเพื่อการพาณิชย์ธุรกิจ จำกัด	๖	๒	-	-	-	-		นายสุชี วิศพรรณ์

[redacted]

ใช้สำหรับ
ออกแบบปรับปรุงพื้นที่ภายในสำนักงาน
บริการของ บมจ. เพื่อการธุรกิจ
23 มี.ค. 2566

ที่ ๖๓๐/๒๕๖๕

ศาลจังหวัดจันทบุรี
ถนนท่าหลวง จังหวัดจันทบุรี

หนังสือสำคัญเพื่อแสดงว่าคำสั่งศาลถึงที่สุดแล้ว

หนังสือสำคัญฉบับนี้ออกให้ไว้เพื่อแสดงว่าคดีแพ่ง หมายเลขดำที่ พ ๔๑/๒๕๖๕ หมายเลขแดงที่ พ ๑๗๒/๒๕๖๕ ระหว่าง [redacted] ผู้ร้อง เรื่อง ขอตั้งผู้จัดการมรดก ศาลมีคำสั่งตั้ง [redacted] ผู้ร้อง เป็นผู้จัดการมรดกของ [redacted] ผู้ตาย เมื่อวันที่ ๗ มีนาคม ๒๕๖๕ บัดนี้คดีถึงที่สุดแล้ว จึงได้ออกหนังสือสำคัญฉบับนี้ให้ไว้เพื่อเป็นหลักฐาน

ออกให้ ณ วันที่ ๑๘ เมษายน ๒๕๖๕

สำเนาถูกต้อง

[redacted]

ผู้พิพากษาหัวหน้าคณะชั้นต้นในศาลจังหวัดจันทบุรี

[redacted]

ได้รับหนังสือ โดยการสลักหลังจิตสกรรม ยื่นคำร้อง สำรวจและออกแบบชั้นประวัติและทะเบียนใช้ประโยชน์ของราชการ บนทางสาธารณะเลขที่ 6 ท่าใหม่

23 มี.ค. 2566

ลำดับรับรองเอกสาร
ใบเสร็จรับเงิน เล่มที่
เลขที่ 145 วันที่
พนักงานบันทึก



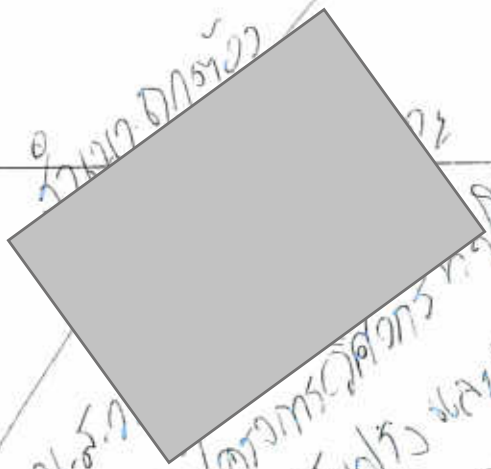

ข้าพเจ้าขอรับรองว่าเป็นผู้ที่มีตัวตนอยู่จริง และได้ใช้ชื่อตัวและชื่อสกุลดังกล่าวในการทำธุรกรรมกับบริษัทจริง

ลงชื่อ ..... ผู้ให้คำรับรอง

(.....)

23 มี.ค. 2566

รายการเกี่ยวกับบ้าน

เลขรหัสประจำบ้าน [redacted] สำนักทะเบียน อำเภอเมือง จังหวัด เล่มที่

รายการที่อยู่ [redacted]

ชื่อหมู่บ้าน ชื่อบ้าน

ประเภทบ้าน บ้าน ลักษณะบ้าน

วันเดือนปีที่กำหนดบ้านเลขที่

ลงชื่อ นายทะเบียน

วันเดือนปีที่จดทะเบียนบ้าน 26 [illegible] 2543

1

สำเนาถูกต้อง
โครงการจัดทำฐานข้อมูลทะเบียนราษฎรและทะเบียนบ้านอิเล็กทรอนิกส์ ตำบลนาไร่เดิม อำเภอเมือง จังหวัดบึงกาฬ
ณ วันที่ 25 มี.ค. 2566

เล่มที่ 1 รายการบุคคลในบ้านของเลขรหัสประจำบ้าน [redacted] ลำดับที่ 4

ชื่อ [redacted] สัญชาติ เพศ

เลขประจำตัวประชาชน [redacted] สถานภาพ เกิดเมื่อ [redacted]

มารดาผู้ให้กำเนิด ชื่อ [redacted] สัญชาติ

บิดาผู้ให้กำเนิด ชื่อ [redacted] สัญชาติ

• มาจาก นายทะเบียน

ข้อมูลการทะเบียนราษฎร
เข้ามาอยู่ในบ้านนี้เมื่อ 17 ม.ค. 2539

•• ไปที่ นายทะเบียน

5

หนังสือยินยอมให้ใช้ประโยชน์ในที่ดิน

เขียนที่บ้านเลขที่ [redacted] หมู่ [redacted] บ้าน [redacted] ตำบล [redacted] อำเภอ [redacted] จังหวัดจันทบุรี

วันที่ 23 เดือน มี.ค. พ.ศ. 2566

ข้าพเจ้า [redacted] อยู่บ้านเลขที่ [redacted] หมู่ 5 บ้าน [redacted]

ตำบล [redacted] อำเภอ [redacted] จังหวัดจันทบุรี เป็นผู้ถือกรรมสิทธิ์ในโฉนดที่ดิน จำนวน.....แปลง ได้แก่

1. โฉนดที่ดิน เลขที่ [redacted] เล่มที่ [redacted] หน้า [redacted] ระวาง .....

เลขที่ดิน [redacted] หน้าสำรวจ [redacted] ตำบล [redacted] อำเภอ [redacted] จังหวัดจันทบุรี

2. โฉนดที่ดิน เลขที่ ..... เล่มที่ .....หน้า ..... ระวาง .....

เลขที่ดิน ..... หน้าสำรวจ ..... ตำบล..... อำเภอ..... จังหวัดจันทบุรี

3. โฉนดที่ดิน เลขที่ ..... เล่มที่ .....หน้า ..... ระวาง .....

เลขที่ดิน ..... หน้าสำรวจ ..... ตำบล..... อำเภอ..... จังหวัดจันทบุรี

มีความยินยอมให้กรมทางหลวงใช้ประโยชน์ที่ดินดังกล่าวเพื่อจัดตั้งเป็นสำนักงานควบคุมโครงการ บ้านพักคนงานก่อสร้าง และพื้นที่เก็บกองดิน สำหรับงานบริการด้านวิศวกรรมการสำรวจและออกแบบรายละเอียดโครงการจ้างวิศวกรที่ปรึกษาสำรวจและออกแบบปรับปรุงและแก้ไขปัญหาการจราจร บนทางหลวงหมายเลข 3 ช่วงจุดตัดทางหลวงหมายเลข 3323 และทางหลวงหมายเลข 3322 (แยกเนินสูง) – จุดตัดทางหลวงหมายเลข 3154 (แยกศักดิ์ชัย)

สำหรับรายละเอียดในการเช่าพื้นที่ในขั้นตอนการก่อสร้างนั้น ข้าพเจ้าขอให้โครงการก่อสร้างติดต่อข้าพเจ้าได้โดยตรงที่หมายเลขโทรศัพท์ [redacted]

เพื่อเป็นหลักฐาน ข้าพเจ้าจึงได้ลงลายมือชื่อไว้เป็นหลักฐานต่อหน้าพยาน

(ลงชื่อ)..... [redacted] ผู้ถือกรรมสิทธิ์

(..... [redacted] .....)

(ลงชื่อ)..... [redacted] ..... พยาน

(..... [redacted] .....)

(ลงชื่อ)... [redacted] ... พยาน

(... [redacted] ....)

บัตรประจำตัวประชาชน Thai National ID Card

[redacted]

[redacted]

BORK-03-03

THAILAND

(น.ส.๔ จ.)

ตำแหน่งที่ดิน [redacted]

โฉนดที่ดิน

เลขที่ [redacted]

เล่ม

อำเภอ

จังหวัด

โฉนดที่ดิน

เป็นหนังสือสำคัญแสดงกรรมสิทธิ์

ออกโดยอาศัยอำนาจตามประมวลกฎหมายที่ดิน

[redacted] สัญชาติ ไทย อยู่บ้านเลขที่ [redacted] หมู่ที่ [redacted]

ถนน ตำบล ท่าช้าง อำเภอ เมืองจันทบุรี จังหวัด จันทบุรี

ซอย

ที่ดินแปลงนี้มีประมาณ ๒๕ ไร่ ๑ งาน ๔๗ ตารางวา

(ยี่สิบห้าไร่สองงานสี่สิบหกตารางวา)

มาตราส่วนในระวาง ๑:๔๐๐๐ **รูปแผนที่** มาตราส่วน ๑:๔๐๐๐

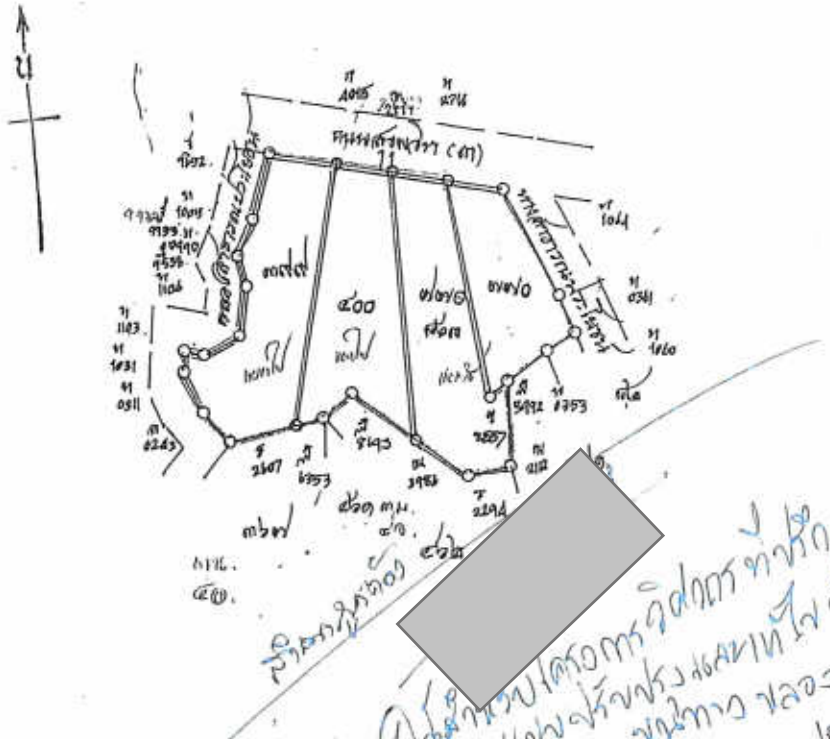

[redacted]

จดไว้ ณ วันที่ ๒๓ เดือน กรกฎาคม พุทธศักราช สองพันห้าร้อยสามสิบเก้า

(นายศักดิ์สิทธิ์ เจริญกาจรกิจ)

(ผู้ช่วยเจ้าพนักงานที่ดิน)

ผู้ตรวจสอบโครงการวิศวกรรมท่าเรือ ท่าเรือ และอาคารชายฝั่ง และทำไม่ขวางทางน้ำไหล ขนส่งทาง ปลอดภัย ตามมาตรฐาน ตามแบบที่ขอ ตามมาตรฐาน

23 มี.ค. 2566

นายสุทธิพงษ์ รักษ์ศิลป์ 30 ต.ค. 2539 ผู้จัดทำ

นายจันทร์ยา ผู้ทาน

ผู้ตรวจ

ตาย 124350

นายวรวุฒิ สว่างสุข 25 ต.ค. 2539 ผู้เขียนแผนที่

นายสมชาย เปลี่ยนแสง ผู้ตรวจแผนที่

นายมานิตย์ ถนะถาทัง 25 ต.ค. 2539 หัวหน้าการ

25 ตค 2539

สารบัญจดทะเบียน

วันที่จดทะเบียน	ประเภทการจดทะเบียน	ผู้ให้สัญญา	ผู้รับสัญญา	เนื้อที่ดินตามสัญญา ไร่	งาน	ตารางวา	เนื้อที่ดินคงเหลือ ไร่	งาน	ตารางวา	ระวางเลขที่ดิน เฉลิมที่ดินใหม่	เจ้าพนักงานที่ดิน ลงลายมือชื่อ ประทับตรา
วันที่ ๒๓ เดือนกุมภาพันธ์ พ.ศ. ๒๕๓๙	แบ่งกรรมสิทธิ์รวม	[redacted]	[redacted]	๗	—	๔๙ ๑๐	๑๗	๒	—	๓-๔ น. ๔-๕๐ ๓๗๗ ๔๓๐๑๗	(นายพูนไทย รัตตรัตน์)
			[redacted]	๖	๒	—	๑๑	—	—	๓-๔ น. ๔-๕๐ ๔๐ ๔๓๐๑๗	(นายพูนไทย รัตตรัตน์)
			[redacted]	๖	๒	—	๔	๒	—	๓-๔ น. ๔-๕๐ ๔๐๓ ๔๓๐๑๗	(นายพูนไทย รัตตรัตน์)
			[redacted]	๔	๒	—	—	—	—	—	(นายพูนไทย รัตตรัตน์)

[redacted]

ภาคผนวก ช

หนังสือขอความอนุเคราะห์ดินของโครงการ

ภาคผนวก ช.1

หนังสือขอความอนุเคราะห์ดินของโครงการจากมหาวิทยาลัยรำไพพรรณี

ที่ อว ๐๖๓๑/ ๐๗๓๕

มหาวิทยาลัยราชภัฏรำไพพรรณี
อำเภอเมือง จังหวัดจันทบุรี ๒๒๐๐๐

๖ มีนาคม ๒๕๖๘

เรื่อง ขอความอนุเคราะห์ดินในโครงการ โครงการปรับปรุงและแก้ไขปัญหาการจราจรทางแยกต่างระดับแยกเขาไร่ยา บนทางหลวงหมายเลข ๓

เรียน ผู้อำนวยการแขวงทางหลวงจันทบุรี

ตามที่ กรมทางหลวงดำเนินการศึกษาโครงการปรับปรุงและแก้ไขปัญหาการจราจรทางแยกต่างระดับแยกเขาไร่ยา บนทางหลวงหมายเลข ๓ โดยรูปแบบโครงการมีลักษณะเป็นทางลอด มีจุดเริ่มต้นโครงการ ที่ กม.๓๒๓+๕๕๐ และจุดสิ้นสุดโครงการ ที่ กม.๓๒๕+๑๙๐ ตำบลท่าช้าง และตำบลแสลง อำเภอเมืองจันทบุรี จังหวัดจันทบุรี นั้น

เนื่องจากงานก่อสร้างทางลอดใต้ทางแยกเขาไร่ยา จำเป็นต้องมีการขุดดินและนำดินออกจากพื้นที่โครงการ ดังนั้นทางมหาวิทยาลัยราชภัฏรำไพพรรณี ใคร่ขอความอนุเคราะห์ดินขุดดังกล่าว เพื่อนำมาปรับภูมิทัศน์ภายในมหาวิทยาลัยราชภัฏรำไพพรรณี ทั้งนี้มหาวิทยาลัยราชภัฏรำไพพรรณี ยินดีจะปฏิบัติตามระเบียบของกรมทางหลวง และได้มอบหมายให้นายสุพัฒน์ กิตติวงศ์รักษา หัวหน้างานอาคารสถานที่และบริการ หมายเลขโทรศัพท์ ๐๘ ๑๗๕๙ ๗๔๙๔ เป็นผู้ติดต่อประสานงานต่อไป

จึงเรียนมาเพื่อโปรดพิจารณาอนุเคราะห์

ขอแสดงความนับถือ

อธิการบดีมหาวิทยาลัยราชภัฏรำไพพรรณี

สำนักงานอธิการบดี กองกลาง
งานอาคารสถานที่และบริการ
โทรศัพท์ ๐ ๓๙๓๑ ๙๑๑๑ ต่อ ๑๐๑๓๐
Email - building@rbru.ac.th

ภาคผนวก ช.2

หนังสือตอบกลับขอความอนุเคราะห์ดินของโครงการ จากแขวงทางหลวงจันทบุรี

ที่ คค ๐๖๐๘๕/บ.๔/๘๖๖

แขวงทางหลวงจันทบุรี กรมทางหลวง
ถนนเลียบเนิน อำเภอเมืองจันทบุรี
จังหวัดจันทบุรี ๒๒๐๐๐

๑๗ มีนาคม ๒๕๖๘

เรื่อง ขอความอนุเคราะห์ดินในโครงการ โครงการปรับปรุงและแก้ไขปัญหาการจราจรทางแยกต่างระดับแยกเขาไร่ยา บนทางหลวงหมายเลข ๓

เรียน อธิการบดีมหาวิทยาลัยราชภัฏรำไพพรรณี

อ้างถึง หนังสือมหาวิทยาลัยราชภัฏรำไพพรรณี ที่ อว ๐๖๓๑/๓๓๔ ลงวันที่ ๖ มีนาคม ๒๕๖๘

ตามหนังสือที่อ้างถึง มหาวิทยาลัยราชภัฏรำไพพรรณี ขอความอนุเคราะห์ดินในโครงการ โครงการปรับปรุงและแก้ไขปัญหาการจราจรทางแยกต่างระดับแยกเขาไร่ยา บนทางหลวงหมายเลข ๓ โดยรูปแบบโครงการมีลักษณะเป็นทางลอด มีจุดเริ่มต้นโครงการ ที่ กม.๓๒๓+๕๕๐ และจุดสิ้นสุดโครงการ ที่ กม.๓๒๕+๑๙๐ ตำบลท่าช้าง และตำบลแสลง อำเภอเมืองจันทบุรี จังหวัดจันทบุรี เพื่อนำมาปรับภูมิทัศน์ภายในมหาวิทยาลัยฯ นั้น

แขวงทางหลวงจันทบุรี ไม่ขัดข้องและพร้อมให้การสนับสนุนดินในโครงการดังกล่าว

จึงเรียนมาเพื่อโปรดทราบ

ขอแสดงความนับถือ

[redacted]

ผู้อำนวยการแขวงทางหลวงจันทบุรี

งานสารบรรณ
โทร. ๐ ๓๙๓๑ ๑๐๑๔ , ๐ ๓๙๓๑ ๔๓๗๖
โทรสาร. ๐ ๓๙๓๒ ๒๑๙๐

25 มี.ค. 2568

ภาคผนวก ซ

รายงานผลการตรวจวัดคุณภาพน้ำผิวดิน

ครั้งที่ 1.

ASIA LAB & CONSULTANT CO.,LTD.
บริษัท เอเชีย แล็ป แอนด์ คอนซัลแตนท์ จำกัด
184 ซอยพุทธมณฑลสาย 2 ซอย 12 แขวงบางไผ่ เขตบางแค กรุงเทพฯ 10160
TEL : 0-2-805-6660-2 FAX : 0-2-805-6660 #17

TESTING
No.0200

Project Name : โครงการทางลอดใต้ทางแยกเขาไร่ยา ภายใต้โครงการจ้างวิสวกรที่ปรึกษาสำรวจและออกแบบปรับปรุงและแก้ไขปัญหาการจราจร บนทางหลวงหมายเลข 3 ช่วงจุดตัดทางหลวงหมายเลข 3323 และทางหลวงหมายเลข 3322 (แยกเนินสูง) - จุดตัดทางหลวงหมายเลข 3154 (แยกศักดิ์ชัย)

Customer Name : กรมทางหลวง

Address : 2/486 ถนนศรีอยุธยา แขวงทุ่งพญาไท เขตราชเทวี กรุงเทพมหานคร 10400

Tel./E-mail : 0-2354-6668-75, 0-2206-3789 / prdoh@doh.go.th, saraban@doh.go.th

Sample Site	: จังหวัดจันทบุรี	Sampling Date	: 30/04/65	Report No.	: RP2205003 Rev.1
Sample Type	: น้ำผิวดิน	Sampling Time	: -	Analysis No.	: W05004-W05005
Sampling Method	: Grab	Received Date	: 02/05/65	Request No.	: 7.1-01-273/65
Sampling By	: ผศ.ดร.พงศ์เชฏฐ์ ทิชิตกุล	Analytical Date	: 02/05-01/06/65	Analyst By	: วันทนา คำสวัสดิ์

ANALYSIS REPORT

PARAMETER	UNIT	METHOD	St.1 W05004	St.2 W05005
Temperature[1]	°C	Field Analysis	30.3	31.5
Transparency[1]	cm	Field Analysis	>20	60
Turbidity[1]	NTU	Field Analysis	14.3	7.9
Conductivity[1]	µS/cm	Field Analysis	258.9	86.0
Salinity[1]	ppt	Field Analysis	0.1	0.0
DO[1]	mg/L	Field Analysis	4.3	5.5
pH[1]	-	Field Analysis	7.4	6.7
BOD	mg/L	SM 2017 (5210 B, 4500-O G)	3.12	1.71
Total Solids	mg/L	SM 2017 (2540 B)	148	61.6
Total Suspended Solids	mg/L	SM 2017 (2540 D)	14*	12*
Oil & Grease	mg/L	SM 2017 (5520 B)	1.00	1.05
Nitrate-Nitrogen	mg/L as NO_3^--N	SM 2017 (4500-NO_3^- E)	0.271	0.054
Ammonia-Nitrogen	mg/L as NH_3-N	SM 2017 (4500-NH_3 B, C)	<0.40	<0.40
Phosphate	mg/L as P	SM 2017 (4500-P E)	0.012	0.020
Total Coliform Bacteria	MPN/100mL	SM 2017 (9221 B, C)	16,000	16,000
Fecal Coliform Bacteria	MPN/100mL	SM 2017 (9221 E, C)	16,000	3,500
Sample Condition		Observation	เหลืองขุ่น ตะกอนน้ำตาล	เหลืองขุ่น ตะกอนน้ำตาล

หมายเหตุ : SM 2017 = Standard Methods for the Examination of Water and Wastewater, APHA, AWWA, WEF, 23rd edition, 2017

: * รายการทดสอบที่ได้รับการรับรอง ISO/IEC 17025

: [1] ตรวจวัดภาคสนาม

: St.1 = คลองเขาไร่ยา

: <LOQ = ผลการทดสอบมีค่าระหว่าง ≥1 mg/L แต่ <5 mg/L

: St.2 = คลองบ้านแก้ว

(Mrs. Patcharee Chaosuan)
Technical Manager
08/03/67

(Miss Usanee Lertapiradee)
Laboratory Manager
08/03/67

ใบรายงานผลการทดสอบรับรองเฉพาะตัวอย่างที่ได้รับการทดสอบเท่านั้น
ห้ามคัดถ่ายใบรายงานผลการทดสอบแต่เพียงบางส่วนโดยไม่ได้รับอนุญาตจากห้องปฏิบัติการทดสอบเป็นลายลักษณ์อักษร

ครั้งที่ 2

ASIA LAB & CONSULTANT CO.,LTD.
บริษัท เอเชีย แล็ป แอนด์ คอนซัลแตนท์ จำกัด
184 ซอยพุทธมณฑลสาย 2 ซอย 12 แขวงบางไผ่ เขตบางแค กรุงเทพฯ 10160
TEL : 0-2-805-6660-2 FAX : 0-2-805-6660 #17

TESTING
No.0200

Project Name : โครงการทางลอดใต้ทางแยกเขาไร่ยา ภายใต้โครงการจ้างวิศวกรที่ปรึกษาสำรวจและออกแบบปรับปรุงและแก้ไขปัญหาการจราจร บนทางหลวงหมายเลข 3 ช่วงจุดตัดทางหลวงหมายเลข 3323 และทางหลวงหมายเลข 3322 (แยกเนินสูง) - จุดตัดทางหลวงหมายเลข 3154 (แยกคักคี่ชัย)

Customer Name : กรมทางหลวง

Address : 2/486 ถนนศรีอยุธยา แขวงทุ่งพญาไท เขตราชเทวี กรุงเทพมหานคร 10400

Tel./E-mail : 0-2354-6668-75, 0-2206-3789 / prdoh@doh.go.th, saraban@doh.go.th

Sample Site	: จังหวัดจันทบุรี	Sampling Date	: 05/08/65	Report No.	: RP2208136 Rev.1
Sample Type	: น้ำผิวดิน	Sampling Time	: -	Analysis No.	: W08281-W08282
Sampling Method	: Grab	Received Date	: 09/08/65	Request No.	: 7.1-01-507/65
Sampling By	: ผศ.ดร.พงศ์เชฏฐ์ พิชิตกุล	Analytical Date	: 09-24/08/65	Analyst By	: วันทนา ตำสวัสดิ์

ANALYSIS REPORT

PARAMETER	UNIT	METHOD	St.1 W08281	St.2 W08282
Temperature[1]	°C	Field Analysis	27.5	27.4
Transparency[1]	cm	Field Analysis	>50	60
Turbidity[1]	NTU	Field Analysis	2.1	9.8
Conductivity[1]	µS/cm	Field Analysis	50.0	57.4
Salinity[1]	ppt	Field Analysis	0.0	0.0
DO[1]	mg/L	Field Analysis	6.8	6.8
pH[1]	-	Field Analysis	6.7	6.6
BOD	mg/L	SM 2017 (5210 B, 4500-O G)	0.40	0.83
Total Solids	mg/L	SM 2017 (2540 B)	37.2	69.2
Total Suspended Solids	mg/L	SM 2017 (2540 D)	<LOQ*	15*
Oil & Grease	mg/L	SM 2017 (5520 B)	0.30	0.90
Nitrate-Nitrogen	mg/L as NO_3^--N	SM 2017 (4500-NO_3^- E)	0.304	0.618
Ammonia-Nitrogen	mg/L as NH_3-N	SM 2017 (4500-NH_3 B, C)	<0.40	<0.40
Phosphate	mg/L as P	SM 2017 (4500-P E)	ND	0.024
Total Coliform Bacteria	MPN/100mL	SM 2017 (9221 B, C)	5,400	1,600
Fecal Coliform Bacteria	MPN/100mL	SM 2017 (9221 E, C)	260	1,100
Sample Condition		Observation	เหลืองใส ตะกอนเหลือง	เหลืองขุ่น ตะกอนน้ำตาล

หมายเหตุ : SM 2017 = Standard Methods for the Examination of Water and Wastewater, APHA, AWWA, WEF, 23rd edition, 2017

: * รายการทดสอบที่ได้รับการรับรอง ISO/IEC 17025

: [1] ตรวจวัดภาคสนาม

: St.1 = คลองเขาไร่ยา

: <LOQ = ผลการทดสอบมีค่าระหว่าง ≥1 mg/L แต่ <5 mg/L

: St.2 = คลองบ้านแก้ว

: ND = Non detectable (Phosphate <0.001 mg/L as P)

(Mrs. Patcharee Chaosuan)
Technical Manager
08/03/67

(Miss Usanee Lertapiradee)
Laboratory Manager
08/03/67

ใบรายงานผลการทดสอบรับรองเฉพาะตัวอย่างที่ได้รับการทดสอบเท่านั้น
ห้ามคัดถ่ายใบรายงานผลการทดสอบแต่เพียงบางส่วนโดยไม่ได้รับอนุญาตจากห้องปฏิบัติการทดสอบเป็นลายลักษณ์อักษร

ภาคผนวก ฌ

รายงานผลการตรวจวัดคุณภาพอากาศ และทิศทางและความเร็วลม

ครั้งที่ 1.

ASIA LAB & CONSULTANT CO.,LTD.
บริษัท เอเชีย แล็ป แอนด์ คอนซัลแตนท์ จำกัด 184 ซอยพุทธมณฑลสาย 2 ซอย 12 แขวงบางไผ่ เขตบางแค กรุงเทพฯ 10160
184 Soi Phutthamonthon sai 2 Soi 12, Bangphai, Bangkae, Bangkok 10160
TEL: 0-2805-6660-2 FAX: EXT.17
E-mail: asialabconsult@gmail.com

รายงานผลการวิเคราะห์

ชื่อโครงการ : โครงการจ้างวิศวกรที่ปรึกษาสำรวจและออกแบบปรับปรุงและแก้ไขปัญหาการจราจร บนทางหลวงหมายเลข 3 ช่วงจุดตัดทางหลวงหมายเลข 3323 และทางหลวงหมายเลข 3322 (แยกเนินสูง) – จุดตัดทางหลวงหมายเลข 3154 (แยกศักดิ์ชัย)

สถานที่เก็บตัวอย่าง : ชุมชนบ้านเขาไร่ยา (ชุมชนย่อยที่ 6)

ตำแหน่งพิกัด UTM : 48P 0184157E 1401963N

วันที่เก็บตัวอย่าง : 5–10 พฤษภาคม พ.ศ.2565

วันที่วิเคราะห์ : 11 พฤษภาคม – 5 มิถุนายน พ.ศ.2565

วันที่รายงานผล : 6 มิถุนายน พ.ศ.2565

วิธีเก็บตัวอย่าง : High Volume Air Sampler

เลขที่วิเคราะห์ : A2205004

วิธีวิเคราะห์ : Gravimetric

เลขที่รายงาน : RPA2205004

วันที่ตรวจวัด	ผลการวิเคราะห์ (mg/m^3)	
	ปริมาณฝุ่นละอองรวมในบรรยากาศ (TSP)	ปริมาณฝุ่นละอองขนาดไม่เกิน 10 ไมครอนในบรรยากาศ (PM_{10})
5-6/05/2565	0.147	0.059
6-7/05/2565	0.153	0.055
7-8/05/2565	0.114	0.046
8-9/05/2565	0.134	0.055
9-10/05/2565	0.144	0.053
มาตรฐาน*	0.330	0.120

หมายเหตุ : * ประกาศคณะกรรมการสิ่งแวดล้อมแห่งชาติ ฉบับที่ 24 (พ.ศ. 2547) เรื่องกำหนดมาตรฐานคุณภาพอากาศในบรรยากาศทั่วไป

ผู้ตรวจวัด : .....
(นายพงศกร อรุณบรรเจิดกุล)

ผู้จัดทำ : .....
(นางสาววิลาวรรณ ขอนแก้ว)

ผู้รับรองผล : .....
(นางสาวพิศสมร เหลืองทองคำ)

ASIA LAB & CONSULTANT CO.,LTD.

* ห้ามมิให้แก้ไข ทำซ้ำ หรือคัดลอกบางส่วนของเอกสารนี้ โดยไม่ได้รับอนุญาตเป็นลายลักษณ์อักษร*

ASIA LAB & CONSULTANT CO.,LTD.
บริษัท เอเชีย แล็ป แอนด์ คอนซัลแตนท์ จำกัด 184 ซอยพุทธมณฑลสาย 2 ซอย 12 แขวงบางไผ่ เขตบางแค กรุงเทพฯ 10160
184 Soi Phutthamonthon sai 2 Soi 12, Bangphai, Bangkae, Bangkok 10160
TEL: 0-2805-6660-2 FAX: EXT.17
E-mail: asialabconsult@gmail.com

รายงานผลการวิเคราะห์

ชื่อโครงการ	: โครงการจ้างวิศวกรที่ปรึกษาสำรวจและออกแบบปรับปรุงและแก้ไขปัญหาการจราจร บนทางหลวงหมายเลข 3 ช่วงจุดตัดทางหลวงหมายเลข 3323 และทางหลวงหมายเลข 3322 (แยกเนินสูง) – จุดตัดทางหลวงหมายเลข 3154 (แยกศักดิ์ชัย)		
สถานที่เก็บตัวอย่าง	: วังสวนบ้านแก้ว		
ตำแหน่งพิกัด UTM	: 48P 0184732E 1401942N	วันที่เก็บตัวอย่าง	: 5–10 พฤษภาคม พ.ศ.2565
วันที่วิเคราะห์	: 11 พฤษภาคม – 5 มิถุนายน พ.ศ.2565	วันที่รายงานผล	: 6 มิถุนายน พ.ศ.2565
วิธีเก็บตัวอย่าง	: High Volume Air Sampler	เลขที่วิเคราะห์	: A2205005
วิธีวิเคราะห์	: Gravimetric	เลขที่รายงาน	: RPA2205005

วันที่ตรวจวัด	ผลการวิเคราะห์ (mg/m^3)	
	ปริมาณฝุ่นละอองรวมในบรรยากาศ (TSP)	ปริมาณฝุ่นละอองขนาดไม่เกิน 10 ไมครอนในบรรยากาศ (PM_{10})
5-6/05/2565	0.048	0.023
6-7/05/2565	0.055	0.027
7-8/05/2565	0.056	0.028
8-9/05/2565	0.053	0.023
9-10/05/2565	0.043	0.021
มาตรฐาน*	0.330	0.120

หมายเหตุ : * ประกาศคณะกรรมการสิ่งแวดล้อมแห่งชาติ ฉบับที่ 24 (พ.ศ. 2547) เรื่องกำหนดมาตรฐานคุณภาพอากาศในบรรยากาศทั่วไป

ผู้ตรวจวัด : .....
(นายพงศกร อรุณบรรเจิดกุล)

ผู้จัดทำ : .....
(นางสาววิลาวรรณ ขอนแก้ว)

ผู้รับรองผล : .....
(นางสาวพิศสมร เหลืองทองคำ)

ASIA LAB & CONSULTANT CO.,LTD. บริษัท เอเชีย แล็ป แอนด์ คอนซัลแตนท์ จำกัด

* ห้ามมิให้แก้ไข ทำซ้ำ หรือคัดลอกบางส่วนของเอกสารนี้ โดยไม่ได้รับอนุญาตเป็นลายลักษณ์อักษร*

ASIA LAB & CONSULTANT CO.,LTD.
บริษัท เอเชีย แล็ป แอนด์ คอนซัลแตนท์ จำกัด 184 ซอยพุทธมณฑลสาย 2 ซอย 12 แขวงบางไผ่ เขตบางแค กรุงเทพฯ 10160
184 Soi Phutthamonthon sai 2 Soi 12, Bangphai, Bangkae, Bangkok 10160
TEL: 0-2805-6660-2 FAX: EXT.17
E-mail: asialabconsult@gmail.com

รายงานผลการวิเคราะห์

ชื่อโครงการ : โครงการจ้างวิศวกรที่ปรึกษาสำรวจและออกแบบปรับปรุงและแก้ไขปัญหาการจราจร บนทางหลวงหมายเลข 3 ช่วงจุดตัดทางหลวงหมายเลข 3323 และทางหลวงหมายเลข 3322 (แยกเนินสูง) – จุดตัดทางหลวงหมายเลข 3154 (แยกศักดิ์ชัย)

สถานที่เก็บตัวอย่าง : ชุมชนบ้านเขาไร่ยา (ชุมชนย่อยที่ 6)

ตำแหน่งพิกัด UTM : 48P 0184157E 1401963N วันที่เก็บตัวอย่าง : 5–10 พฤษภาคม พ.ศ.2565

วันที่วิเคราะห์ : 11 พฤษภาคม – 5 มิถุนายน พ.ศ.2565 วันที่รายงานผล : 7 มิถุนายน พ.ศ.2565

เครื่องมือเก็บตัวอย่าง : CO NDIR Analyzer : API Model 300 S/N 597

วิธีวิเคราะห์ : Non-Dispersive Infrared เลขที่วิเคราะห์ : C2205003

เลขที่รายงาน : RPC2205003

Interval Time	CO Concentration (ppm)				
	5-6/05/65	6-7/05/65	7-8/05/65	8-9/05/65	9-10/05/65
10:00-11:00 น.	0.61	0.52	0.62	0.72	0.72
11:00-12:00 น.	0.72	0.62	0.73	0.62	0.72
12:00-13:00 น.	0.72	0.73	0.73	0.62	0.62
13:00-14:00 น.	0.62	0.62	0.62	0.73	0.63
14:00-15:00 น.	0.62	0.72	0.71	0.62	0.63
15:00-16:00 น.	0.72	0.72	0.81	0.72	0.73
16:00-17:00 น.	0.72	0.72	0.71	0.82	0.73
17:00-18:00 น.	0.72	0.72	0.71	0.71	0.62
18:00-19:00 น.	0.62	0.61	0.71	0.61	0.72
19:00-20:00 น.	0.72	0.61	0.61	0.71	0.72
20:00-21:00 น.	0.61	0.51	0.71	0.71	0.62
21:00-22:00 น.	0.51	0.61	0.51	0.61	0.61
22:00-23:00 น.	0.51	0.51	0.51	0.61	0.61
23:00-24:00 น.	0.41	0.40	0.40	0.51	0.50
00:00-01:00 น.	0.51	0.51	0.50	0.51	0.40
01:00-02:00 น.	0.40	0.40	0.51	0.41	0.51
02:00-03:00 น.	0.51	0.40	0.40	0.51	0.51
03:00-04:00 น.	0.50	0.51	0.51	0.61	0.61
04:00-05:00 น.	0.61	0.61	0.51	0.51	0.51
05:00-06:00 น.	0.51	0.61	0.61	0.51	0.51
06:00-07:00 น.	0.50	0.50	0.61	0.61	0.61
07:00-08:00 น.	0.61	0.61	0.51	0.51	0.71
08:00-09:00 น.	0.61	0.61	0.61	0.61	0.61
09:00-10:00 น.	0.72	0.72	0.61	0.62	0.61
24 Hour Average	0.60	0.59	0.60	0.61	0.62
8 Hour Average	0.67	0.66	0.68	0.68	0.67
1 Hour Maximum	0.72	0.73	0.81	0.82	0.73
1 Hour Minimum	0.40	0.40	0.40	0.41	0.40
1 Hour Standard*	30.00				
24 Hour Standard*	9.00				

หมายเหตุ : * ประกาศคณะกรรมการสิ่งแวดล้อมแห่งชาติ ฉบับที่ 10 (พ.ศ.2538) เรื่อง กำหนดมาตรฐานคุณภาพอากาศในบรรยากาศโดยทั่วไป

ผู้ตรวจวัด : ..... (นายพงศกร อรุณบรรเจิดกุล)

ผู้จัดทำ : ..... (นางสาววิลาวรรณ ขอนแก้ว)

ผู้รับรองผล : ..... (นางสาวพิศสมร เหลืองทองคำ)

ASIA LAB & CONSULTANT CO.,LTD.

* ห้ามมิให้แก้ไข ทำซ้ำ หรือคัดลอกบางส่วนของเอกสารนี้ โดยไม่ได้รับอนุญาตเป็นลายลักษณ์อักษร*

ASIA LAB & CONSULTANT CO.,LTD.
บริษัท เอเชีย แล็ป แอนด์ คอนซัลแตนท์ จำกัด 184 ซอยพุทธมณฑลสาย 2 ซอย 12 แขวงบางไผ่ เขตบางแค กรุงเทพฯ 10160
184 Soi Phutthamonthon sai 2 Soi 12, Bangphai, Bangkae, Bangkok 10160
TEL: 0-2805-6660-2 FAX: EXT.17
E-mail: asialabconsull@gmail.com

รายงานผลการวิเคราะห์

ชื่อโครงการ : โครงการจ้างวิศวกรที่ปรึกษาสำรวจและออกแบบปรับปรุงและแก้ไขปัญหาการจราจร บนทางหลวงหมายเลข 3 ช่วงจุดตัดทางหลวงหมายเลข 3323 และทางหลวงหมายเลข 3322 (แยกเนินสูง) – จุดตัดทางหลวงหมายเลข 3154 (แยกศักดิ์ชัย)

สถานที่เก็บตัวอย่าง : วังสวนบ้านแก้ว

ตำแหน่งพิกัด UTM : 48P 0184732E 1401942N วันที่เก็บตัวอย่าง : 5–10 พฤษภาคม พ.ศ.2565

วันที่วิเคราะห์ : 11 พฤษภาคม – 5 มิถุนายน พ.ศ.2565 วันที่รายงานผล : 7 มิถุนายน พ.ศ.2565

เครื่องมือเก็บตัวอย่าง : CO NDIR Analyzer : API Model 300 S/N 739

วิธีวิเคราะห์ : Non-Dispersive Infrared เลขที่วิเคราะห์ : C2205004

เลขที่รายงาน : RPC2205004

Interval Time	CO Concentration (ppm)				
	5-6/05/65	6-7/05/65	7-8/05/65	8-9/05/65	9-10/05/65
12:00-13:00 น.	0.51	0.52	0.52	0.52	0.52
13:00-14:00 น.	0.62	0.42	0.41	0.52	0.52
14:00-15:00 น.	0.51	0.52	0.51	0.41	0.42
15:00-16:00 น.	0.62	0.41	0.61	0.51	0.42
16:00-17:00 น.	0.62	0.41	0.51	0.61	0.63
17:00-18:00 น.	0.51	0.52	0.51	0.51	0.52
18:00-19:00 น.	0.61	0.51	0.61	0.51	0.51
19:00-20:00 น.	0.51	0.40	0.51	0.51	0.41
20:00-21:00 น.	0.41	0.40	0.40	0.40	0.51
21:00-22:00 น.	0.41	0.30	0.50	0.51	0.30
22:00-23:00 น.	0.30	0.50	0.40	0.40	0.40
23:00-24:00 น.	0.40	0.40	0.30	0.40	0.30
00.00-01.00 น.	0.30	0.30	0.30	0.30	0.20
01:00-02:00 น.	0.30	0.20	0.20	0.40	0.30
02:00-03:00 น.	0.40	0.30	0.20	0.30	0.20
03:00-04:00 น.	0.30	0.30	0.20	0.30	0.20
04:00-05:00 น.	0.20	0.40	0.30	0.20	0.30
05:00-06:00 น.	0.30	0.30	0.30	0.30	0.40
06:00-07:00 น.	0.30	0.30	0.40	0.40	0.40
07:00-08:00 น.	0.40	0.40	0.40	0.40	0.50
08:00-09:00 น.	0.41	0.51	0.51	0.51	0.51
09:00-10:00 น.	0.51	0.41	0.41	0.41	0.61
10:00-11:00 น.	0.41	0.52	0.51	0.52	0.51
11:00-12:00 น.	0.52	0.52	0.62	0.62	0.41
24 Hour Average	0.43	0.41	0.42	0.44	0.42
8 Hour Average	0.53	0.46	0.51	0.51	0.50
1 Hour Maximum	0.62	0.52	0.62	0.62	0.63
1 Hour Minimum	0.20	0.20	0.20	0.20	0.20
1 Hour Standard*	30.00				
24 Hour Standard*	9.00				

หมายเหตุ : * ประกาศคณะกรรมการสิ่งแวดล้อมแห่งชาติ ฉบับที่ 10 (พ.ศ.2538) เรื่อง กำหนดมาตรฐานคุณภาพอากาศในบรรยากาศโดยทั่วไป

ผู้ตรวจวัด : ..... (นายพงศกร อรุณบรรเจิดกุล)

ผู้จัดทำ : ..... (นางสาววิลาวรรณ ขอนแก้ว)

ผู้รับรองผล : ..... (นางสาวพิศสมร เหลืองทองคำ)

* ห้ามมิให้แก้ไข ทำซ้ำ หรือตัดลอกบางส่วนของเอกสารนี้ โดยไม่ได้รับอนุญาตเป็นลายลักษณ์อักษร*

ASIA LAB & CONSULTANT CO.,LTD.
บริษัท เอเชีย แล็ป แอนด์ คอนซัลแตนท์ จำกัด 184 ซอยพุทธมณฑลสาย 2 ซอย 12 แขวงบางไผ่ เขตบางแค กรุงเทพฯ 10160
184 Soi Phutthamonthon sai 2 Soi 12, Bangphai, Bangkae, Bangkok 10160
TEL: 0-2805-6660-2 FAX: EXT.17
E-mail: asialabconsult@gmail.com

รายงานผลการวิเคราะห์

ชื่อโครงการ : โครงการจ้างวิศวกรที่ปรึกษาสำรวจและออกแบบปรับปรุงและแก้ไขปัญหาการจราจร บนทางหลวงหมายเลข 3 ช่วงจุดตัดทางหลวงหมายเลข 3323 และทางหลวงหมายเลข 3322 (แยกเนินสูง) – จุดตัดทางหลวงหมายเลข 3154 (แยกศักดิ์ชัย)

สถานที่เก็บตัวอย่าง : ชุมชนบ้านเขาไร่ยา (ชุมชนย่อยที่ 6)

ตำแหน่งพิกัด UTM : 48P 0184157E 1401963N วันที่เก็บตัวอย่าง : 5–10 พฤษภาคม พ.ศ.2565

วันที่วิเคราะห์ : 11 พฤษภาคม – 5 มิถุนายน พ.ศ.2565 วันที่รายงานผล : 7 มิถุนายน พ.ศ. 2565

เครื่องมือเก็บตัวอย่าง : $NO/NO_2/NO_x$ Analyzer, Thermo Environmental Model 42C S/N 69262-362

วิธีวิเคราะห์ : Chemiluminescence เลขที่วิเคราะห์ : N2205002

เลขที่รายงาน : RPN2205002

Interval Time	NO_2 Concentration (ppm)				
	5-6/05/65	6-7/05/65	7-8/05/65	8-9/05/65	9-10/05/65
10:00-11:00 น.	0.0177	0.0158	0.0174	0.0137	0.0106
11:00-12:00 น.	0.0166	0.0179	0.0148	0.0188	0.0126
12:00-13:00 น.	0.0147	0.0159	0.0175	0.0182	0.0151
13:00-14:00 น.	0.0147	0.0139	0.0181	0.0169	0.0143
14:00-15:00 น.	0.0141	0.0137	0.0181	0.0187	0.0133
15:00-16:00 น.	0.0147	0.0161	0.0156	0.0164	0.0181
16:00-17:00 น.	0.0159	0.0146	0.0166	0.0157	0.0179
17:00-18:00 น.	0.0156	0.0175	0.0186	0.0144	0.0139
18:00-19:00 น.	0.0180	0.0150	0.0185	0.0163	0.0157
19:00-20:00 น.	0.0191	0.0161	0.0181	0.0180	0.0193
20:00-21:00 น.	0.0174	0.0149	0.0177	0.0160	0.0157
21:00-22:00 น.	0.0167	0.0122	0.0167	0.0172	0.0125
22:00-23:00 น.	0.0155	0.0121	0.0155	0.0127	0.0115
23:00-24:00 น.	0.0010	0.0151	0.0135	0.0149	0.0091
00:00-01:00 น.	0.0117	0.0104	0.0120	0.0108	0.0098
01:00-02:00 น.	0.0109	0.0109	0.0105	0.0100	0.0090
02:00-03:00 น.	0.0092	0.0091	0.0115	0.0107	0.0084
03:00-04:00 น.	0.0094	0.0111	0.0107	0.0095	0.0109
04:00-05:00 น.	0.0104	0.0115	0.0097	0.0093	0.0119
05:00-06:00 น.	0.0105	0.0131	0.0108	0.0106	0.0111
06:00-07:00 น.	0.0116	0.0110	0.0125	0.0131	0.0148
07:00-08:00 น.	0.0123	0.0126	0.0113	0.0139	0.0152
08:00-09:00 น.	0.0173	0.0140	0.0129	0.0128	0.0149
09:00-10:00 น.	0.0182	0.0151	0.0128	0.0132	0.0163
24 Hour Average	0.0139	0.0137	0.0146	0.0142	0.0134
1 Hour Maximum	0.0191	0.0179	0.0186	0.0188	0.0193
1 Hour Minimum	0.0010	0.0091	0.0097	0.0093	0.0084
1 Hour Standard*	0.1700				
24 Hour Standard*	-				

หมายเหตุ : * ประกาศคณะกรรมการสิ่งแวดล้อมแห่งชาติ ฉบับที่ 33 (พ.ศ. 2552) เรื่อง กำหนดมาตรฐานค่าก๊าซไนโตรเจนไดออกไซด์ในบรรยากาศโดยทั่วไป

ผู้ตรวจวัด : .....
(นายพงศกร อรุณบรรเจิดกุล)

ผู้จัดทำ : .....
(นางสาววิลาวรรณ ซอนแก้ว)

ผู้รับรองผล : .....
(นางสาวพิศสมร เหลืองทองคำ)

* ห้ามมิให้แก้ไข ทำซ้ำ หรือคัดลอกบางส่วนของเอกสารนี้ โดยไม่ได้รับอนุญาตเป็นลายลักษณ์อักษร*

ASIA LAB & CONSULTANT CO.,LTD.
บริษัท เอเชีย แล็ป แอนด์ คอนซัลแตนท์ จำกัด 184 ซอยพุทธมณฑลสาย 2 ซอย 12 แขวงบางไผ่ เขตบางแค กรุงเทพฯ 10160
184 Soi Phutthamonthon sai 2 Soi 12, Bangphai, Bangkae, Bangkok 10160
TEL: 0-2805-6660-2 FAX: EXT.17
E-mail: asialabconsult@gmail.com

รายงานผลการวิเคราะห์

ชื่อโครงการ : โครงการจ้างวิศวกรที่ปรึกษาสำรวจและออกแบบปรับปรุงและแก้ไขปัญหาการจราจร บนทางหลวงหมายเลข 3 ช่วงจุดตัดทางหลวงหมายเลข 3323 และทางหลวงหมายเลข 3322 (แยกเนินสูง) – จุดตัดทางหลวงหมายเลข 3154 (แยกศักดิ์ชัย)

สถานที่เก็บตัวอย่าง : วังสวนบ้านแก้ว

ตำแหน่งพิกัด UTM : 48P 0184732E 1401942N วันที่เก็บตัวอย่าง : 5–10 พฤษภาคม พ.ศ.2565

วันที่วิเคราะห์ : 11 พฤษภาคม – 5 มิถุนายน พ.ศ.2565 วันที่รายงานผล : 7 มิถุนายน พ.ศ. 2565

เครื่องมือเก็บตัวอย่าง : $NO/NO_2/NO_x$ Analyzer, Thermo Environmental Model 42CLS S/N 78439-389

วิธีวิเคราะห์ : Chemiluminescence เลขที่วิเคราะห์ : N2205003

เลขที่รายงาน : RPN2205003

Interval Time	NO_2 Concentration (ppm)				
	5-6/05/65	6-7/05/65	7-8/05/65	8-9/05/65	9-10/05/65
12:00-13:00 น.	0.0088	0.0064	0.0095	0.0101	0.0074
13:00-14:00 น.	0.0101	0.0088	0.0111	0.0100	0.0097
14:00-15:00 น.	0.0103	0.0079	0.0113	0.0107	0.0114
15:00-16:00 น.	0.0086	0.0099	0.0094	0.0116	0.0099
16:00-17:00 น.	0.0064	0.0088	0.0104	0.0097	0.0097
17:00-18:00 น.	0.0093	0.0107	0.0093	0.0105	0.0122
18:00-19:00 น.	0.0109	0.0114	0.0106	0.0109	0.0132
19:00-20:00 น.	0.0110	0.0099	0.0134	0.0095	0.0112
20:00-21:00 น.	0.0084	0.0104	0.0107	0.0088	0.0098
21:00-22:00 น.	0.0075	0.0087	0.0096	0.0074	0.0101
22:00-23:00 น.	0.0083	0.0084	0.0087	0.0064	0.0081
23:00-24:00 น.	0.0074	0.0078	0.0070	0.0072	0.0084
00:00-01:00 น.	0.0088	0.0069	0.0071	0.0073	0.0086
01:00-02:00 น.	0.0075	0.0075	0.0076	0.0063	0.0074
02:00-03:00 น.	0.0086	0.0070	0.0063	0.0072	0.0070
03:00-04:00 น.	0.0078	0.0080	0.0074	0.0079	0.0080
04:00-05:00 น.	0.0066	0.0082	0.0076	0.0063	0.0088
05:00-06:00 น.	0.0075	0.0074	0.0074	0.0065	0.0080
06:00-07:00 น.	0.0084	0.0076	0.0066	0.0072	0.0062
07:00-08:00 น.	0.0087	0.0084	0.0081	0.0088	0.0070
08:00-09:00 น.	0.0092	0.0076	0.0090	0.0075	0.0078
09:00-10:00 น.	0.0084	0.0086	0.0093	0.0073	0.0083
10:00-11:00 น.	0.0076	0.0080	0.0086	0.0086	0.0095
11:00-12:00 น.	0.0088	0.0102	0.0079	0.0086	0.0098
24 Hour Average	0.0085	0.0085	0.0089	0.0084	0.0091
1 Hour Maximum	0.0110	0.0114	0.0134	0.0116	0.0132
1 Hour Minimum	0.0064	0.0064	0.0063	0.0063	0.0062
1 Hour Standard*	0.1700				
24 Hour Standard*	-				

หมายเหตุ : * ประกาศคณะกรรมการสิ่งแวดล้อมแห่งชาติ ฉบับที่ 33 (พ.ศ. 2552) เรื่อง กำหนดมาตรฐานค่าก๊าซไนโตรเจนไดออกไซด์ในบรรยากาศโดยทั่วไป

ผู้ตรวจวัด : .....พงศกร..... (นายพงศกร อรุณบรรเจิดกุล)

ผู้จัดทำ : ..... (นางสาววิลาวรรณ ขอนแก้ว)

ผู้รับรองผล : ..... (นางสาวพิศสมร เหลืองหลงคำ)

* ห้ามมิให้แก้ไข ทำซ้ำ หรือคัดลอกบางส่วนของเอกสารนี้ โดยไม่ได้รับอนุญาตเป็นลายลักษณ์อักษร*

ASIA LAB & CONSULTANT CO.,LTD.
บริษัท เอเชีย แล็ป แอนด์ คอนซัลแตนท์ จำกัด 184 ซอยพุทธมณฑลสาย 2 ซอย 12 แขวงบางไผ่ เขตบางแค กรุงเทพฯ 10160
184 Soi Phutthamonthon sai 2 Soi 12, Bangphai, Bangkae, Bangkok 10160
TEL: 0-2805-6660-2 FAX: EXT.17
E-mail: asialabconsull@gmail.com

รายงานผลการวิเคราะห์

ชื่อโครงการ : โครงการจ้างวิศวกรที่ปรึกษาสำรวจและออกแบบปรับปรุงและแก้ไขปัญหาการจราจร บนทางหลวงหมายเลข 3 ช่วงจุดตัดทางหลวงหมายเลข 3323 และทางหลวงหมายเลข 3322 (แยกเนินสูง) – จุดตัดทางหลวงหมายเลข 3154 (แยกศักดิ์ชัย)

สถานที่เก็บตัวอย่าง : ชุมชนบ้านเขาไร่ยา (ชุมชนย่อยที่ 6)

ตำแหน่งพิกัด UTM : 48P 0184157E 1401963N

วันที่เก็บตัวอย่าง : 5–10 พฤษภาคม พ.ศ.2565

วันที่วิเคราะห์ : 11 พฤษภาคม – 5 มิถุนายน พ.ศ.2565

วันที่รายงานผล : 6 มิถุนายน พ.ศ.2565

เครื่องมือเก็บตัวอย่าง : Sampling Bag

เลขที่วิเคราะห์ : H2205002

วิธีวิเคราะห์ : Flame Ionization Detector (FID)

เลขที่รายงาน : RPH2205002

Concentration (ppm)			
วันที่ตรวจวัด	THC	CH_4	NMHC
5-6/05/2565	2.71	2.00	0.71
6-7/05/2565	2.87	1.98	0.89
7-8/05/2565	2.83	2.02	0.81
8-9/05/2565	2.79	2.00	0.79
9-10/05/2565	2.72	1.98	0.74

ผู้ตรวจวัด : .....
(นายพงศกร อรุณบรรเจิดกุล)

ผู้จัดทำ : .....
(นางสาววิลาวรรณ ขอนแก้ว)

ผู้รับรองผล : .....
(นางสาวพิศสมร เหลืองทองคำ)

ASIA LAB & CONSULTANT CO.,LTD.

* ห้ามมิให้แก้ไข ทำซ้ำ หรือตัดลอกบางส่วนของเอกสารนี้ โดยไม่ได้รับอนุญาตเป็นลายลักษณ์อักษร*

ASIA LAB & CONSULTANT CO.,LTD.
บริษัท เอเชีย แล็ป แอนด์ คอนซัลแตนท์ จำกัด 184 ซอยพุทธมณฑลสาย 2 ซอย 12 แขวงบางไผ่ เขตบางแค กรุงเทพฯ 10160
184 Soi Phutthamonthon sai 2 Soi 12, Bangphai, Bangkae, Bangkok 10160
TEL: 0-2805-6660-2 FAX: EXT.17
E-mail: asialabconsult@gmail.com

รายงานผลการวิเคราะห์

ชื่อโครงการ : โครงการจ้างวิศวกรที่ปรึกษาสำรวจและออกแบบปรับปรุงและแก้ไขปัญหาการจราจร บนทางหลวงหมายเลข 3 ช่วงจุดตัดทางหลวงหมายเลข 3323 และทางหลวงหมายเลข 3322 (แยกเนินสูง) – จุดตัดทางหลวงหมายเลข 3154 (แยกศักดิ์ชัย)

สถานที่เก็บตัวอย่าง : วังสวนบ้านแก้ว

ตำแหน่งพิกัด UTM : 48P 0184732E 1401942N

วันที่เก็บตัวอย่าง : 5–10 พฤษภาคม พ.ศ.2565

วันที่วิเคราะห์ : 11 พฤษภาคม – 5 มิถุนายน พ.ศ.2565

วันที่รายงานผล : 6 มิถุนายน พ.ศ.2565

เครื่องมือเก็บตัวอย่าง : Sampling Bag

เลขที่วิเคราะห์ : H2205003

วิธีวิเคราะห์ : Flame Ionization Detector (FID)

เลขที่รายงาน : RPH2205003

Concentration (ppm)			
วันที่ตรวจวัด	THC	CH_4	NMHC
5-6/05/2565	2.53	1.89	0.64
6-7/05/2565	2.64	1.95	0.69
7-8/05/2565	2.61	1.91	0.70
8-9/05/2565	2.67	1.93	0.74
9-10/05/2565	2.56	1.87	0.69

ผู้ตรวจวัด : .....
(นายพงศกร อรุณบรรเจิดกุล)

ผู้จัดทำ : .....
(นางสาววิลาวรรณ ขอนแก้ว)

ผู้รับรองผล : .....
(นางสาวพิศสมร เหลืองทองคำ)

ASIA LAB & CONSULTANT CO.,LTD.

* ห้ามมิให้แก้ไข ทำซ้ำ หรือคัดลอกบางส่วนของเอกสารนี้ โดยไม่ได้รับอนุญาตเป็นลายลักษณ์อักษร*

ASIA LAB & CONSULTANT CO.,LTD.
บริษัท เอเชีย แล็ป แอนด์ คอนซัลแตนท์ จำกัด 184 ซอยพุทธมณฑลสาย 2 ซอย 12 แขวงบางไผ่ เขตบางแค กรุงเทพฯ 10160
184 Soi Phutthamonthon sai 2 Soi 12, Bangphai, Bangkae, Bangkok 10160
TEL: 0-2805-6660-2 FAX: EXT.17
E-mail: asialabconsult@gmail.com

รายงานผลการวิเคราะห์

ชื่อโครงการ	: โครงการจ้างวิศวกรที่ปรึกษาสำรวจและออกแบบปรับปรุงและแก้ไขปัญหาการจราจร บนทางหลวงหมายเลข 3 ช่วงจุดตัดทางหลวงหมายเลข 3323 และทางหลวงหมายเลข 3322 (แยกเนินสูง) – จุดตัดทางหลวงหมายเลข 3154 (แยกศักดิ์ชัย)		
สถานที่เก็บตัวอย่าง	: ชุมชนบ้านเขาไร่ยา (ชุมชนย่อยที่ 6)		
ตำแหน่งพิกัด UTM	: 48P 0184157E 1401963N	วันที่เก็บตัวอย่าง	: 5–10 พฤษภาคม พ.ศ.2565
วันที่วิเคราะห์	: 11 พฤษภาคม – 5 มิถุนายน พ.ศ.2565	วันที่รายงานผล	: 7 มิถุนายน พ.ศ.2565
วิธีวิเคราะห์	: Anemometer	เลขที่วิเคราะห์	: W2205002
เครื่องมือเก็บตัวอย่าง	: Davis Anemometer	เลขที่รายงาน	: RPW2205002

Wind Speed and Direction

Frequency of Occurrence (%)

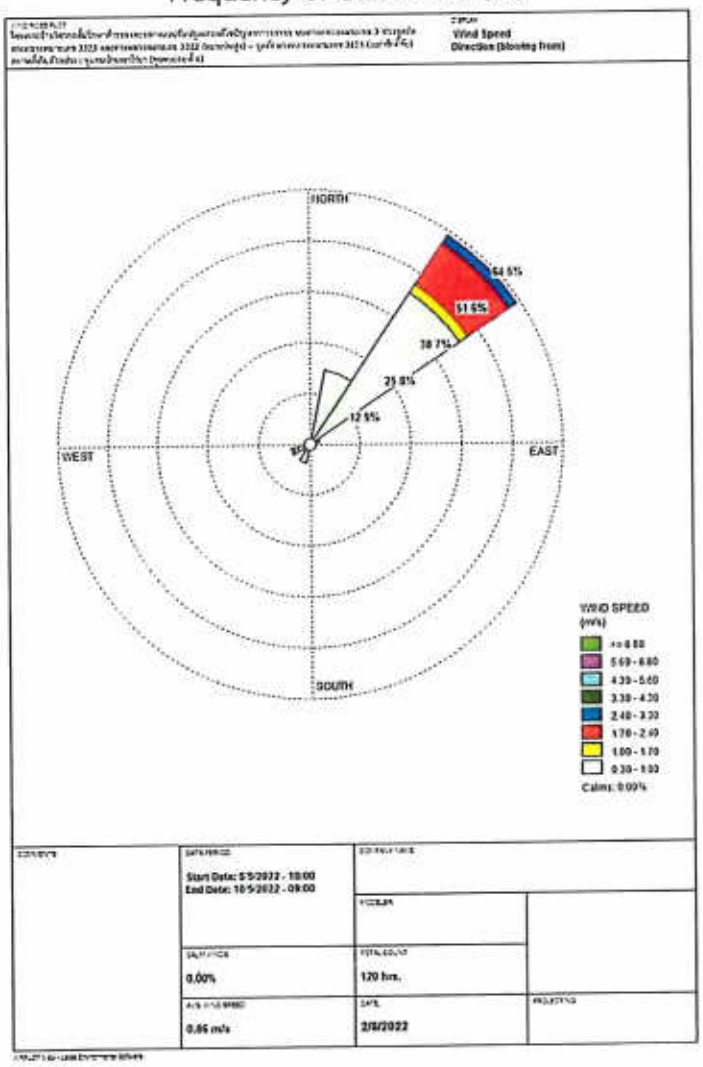

ผู้ตรวจวัด : .....
(นายพงศกร อรุณบรรเจิดกุล)

ผู้จัดทำ : .....
(นางสาววิลาวรรณ ขอนแก้ว)

ผู้รับรองผล : .....
(นางสาวพิศสมร เหลืองทองอ่ำ)

ASIA LAB & CONSULTANT CO.,LTD.

* ห้ามมิให้แก้ไข ทำซ้ำ หรือตัดลอกบางส่วนของเอกสารนี้ โดยไม่ได้รับอนุญาตเป็นลายลักษณ์อักษร*

ASIA LAB & CONSULTANT CO.,LTD.
บริษัท เอเชีย แล็ป แอนด์ คอนซัลแตนท์ จำกัด 184 ซอยพุทธมณฑลสาย 2 ซอย 12 แขวงบางไผ่ เขตบางแค กรุงเทพฯ 10160
184 Soi Phutthamonthon sai 2 Soi 12, Bangphai, Bangkae, Bangkok 10160
TEL: 0-2805-6660-2 FAX: EXT.17
E-mail: asialabconsult@gmail.com

รายงานผลการวิเคราะห์

ชื่อโครงการ : โครงการจ้างวิศวกรที่ปรึกษาสำรวจและออกแบบปรับปรุงและแก้ไขปัญหาการจราจร บนทางหลวงหมายเลข 3 ช่วงจุดตัดทางหลวงหมายเลข 3323 และทางหลวงหมายเลข 3322 (แยกเนินสูง) – จุดตัดทางหลวงหมายเลข 3154 (แยกศักดิ์ชัย)

สถานที่เก็บตัวอย่าง : ชุมชนบ้านเขาไร่ยา (ชุมชนย่อยที่ 6)

ตำแหน่งพิกัด UTM : 48P 0184157E 1401963N | วันที่เก็บตัวอย่าง : 5–10 พฤษภาคม พ.ศ.2565

วันที่วิเคราะห์ : 11 พฤษภาคม – 5 มิถุนายน พ.ศ.2565 | วันที่รายงานผล : 7 มิถุนายน พ.ศ.2565

วิธีวิเคราะห์ : Anemometer | เลขที่วิเคราะห์ : W2205002

เครื่องมือเก็บตัวอย่าง : Davis Anemometer | เลขที่รายงาน : RPW2205002

Time	5-6/05/2565		6-7/05/2565		7-8/05/2565	
	Velocity (m/s)	Direction	Velocity (m/s)	Direction	Velocity (m/s)	Direction
10.00-11.00 น.	2.2	NE	2.2	NE	1.8	NE
11.00-12.00 น.	2.2	NE	1.8	NE	2.2	NE
12.00-13.00 น.	1.8	NE	2.2	NE	1.8	NE
13.00-14.00 น.	1.3	NE	1.3	NE	0.9	NE
14.00-15.00 น.	0.9	NE	0.9	SSW	2.2	WSW
15.00-16.00 น.	0.9	NE	0.9	SW	0.9	WSW
16.00-17.00 น.	0.9	ENE	0.9	WSW	0.9	NE
17.00-18.00 น.	0.4	NE	0.4	SW	0.9	NE
18.00-19.00 น.	0.9	NE	0.9	NE	0.4	NE
19.00-20.00 น.	0.4	NNE	0.9	NE	0.4	N
20.00-21.00 น.	0.4	NNE	0.4	NNE	0.4	NNE
21.00-22.00 น.	0.4	NNE	0.9	NNE	0.4	NNE
22.00-23.00 น.	0.4	NE	0.4	NNE	0.4	NE
23.00-24.00 น.	0.4	NNE	0.4	NNE	0.4	NNE
00.00-01.00 น.	0.4	NNE	0.4	NNE	0.4	NNE
01.00-02.00 น.	0.4	NE	0.4	NE	0.4	NE
02.00-03.00 น.	0.4	NNE	0.4	NE	0.4	NNE
03.00-04.00 น.	0.4	NE	0.4	NE	0.4	NE
04.00-05.00 น.	0.4	NE	0.4	NE	0.4	NNE
05.00-06.00 น.	0.4	NE	0.4	NE	0.9	NE
06.00-07.00 น.	0.4	NE	0.4	NE	0.4	NE
07.00-08.00 น.	0.9	NE	0.9	NE	0.4	NE
08.00-09.00 น.	2.7	NE	0.9	NE	0.9	NE
09.00-10.00 น.	2.2	NE	1.3	NE	2.2	NE

หมายเหตุ : - Calm

ผู้ตรวจวัด : ..... (นายพงศกร อรุณบรรเจิดกุล)

ผู้จัดทำ : ..... (นางสาววิลาวรรณ ขอนแก้ว)

ผู้รับรองผล : ..... (นางสาวพิศสมร เหลืองทองคำ)

ASIA LAB & CONSULTANT CO.,LTD.

* ห้ามมิให้แก้ไข ทำซ้ำ หรือคัดลอกบางส่วนของเอกสารนี้ โดยไม่ได้รับอนุญาตเป็นลายลักษณ์อักษร*

ASIA LAB & CONSULTANT CO.,LTD.
บริษัท เอเชีย แล็ป แอนด์ คอนซัลแตนท์ จำกัด 184 ซอยทุทธมณฑลสาย 2 ซอย 12 แขวงบางไผ่ เขตบางแค กรุงเทพฯ 10160
184 Soi Phutthamonthon sai 2 Soi 12, Bangphai, Bangkae, Bangkok 10160
TEL: 0-2805-6660-2 FAX: EXT.17
E-mail: asialabconsull@gmail.com

รายงานผลการวิเคราะห์

ชื่อโครงการ : โครงการจ้างวิศวกรที่ปรึกษาสำรวจและออกแบบปรับปรุงและแก้ไขปัญหาการจราจร บนทางหลวงหมายเลข 3 ช่วงจุดตัดทางหลวงหมายเลข 3323 และทางหลวงหมายเลข 3322 (แยกเนินสูง) – จุดตัดทางหลวงหมายเลข 3154 (แยกศักดิ์ชัย)

สถานที่เก็บตัวอย่าง : ชุมชนบ้านเขาไร่ยา (ชุมชนย่อยที่ 6)

ตำแหน่งพิกัด UTM : 48P 0184157E 1401963N

วันที่เก็บตัวอย่าง : 5–10 พฤษภาคม พ.ศ.2565

วันที่วิเคราะห์ : 11 พฤษภาคม – 5 มิถุนายน พ.ศ.2565

วันที่รายงานผล : 7 มิถุนายน พ.ศ.2565

วิธีวิเคราะห์ : Anemometer

เลขที่วิเคราะห์ : W2205002

เครื่องมือเก็บตัวอย่าง : Davis Anemometer

เลขที่รายงาน : RPW2205002

Time	8-9/05/2565		9-10/05/2565	
	Velocity (m/s)	Direction	Velocity (m/s)	Direction
10.00-11.00 น.	2.7	NE	0.4	NE
11.00-12.00 น.	2.7	NE	0.4	NE
12.00-13.00 น.	2.2	NE	0.4	NE
13.00-14.00 น.	2.2	NE	0.4	WSW
14.00-15.00 น.	1.8	NE	0.9	NE
15.00-16.00 น.	1.3	WSW	0.9	SSW
16.00-17.00 น.	0.4	SSW	0.9	SSW
17.00-18.00 น.	0.9	NNE	0.9	SW
18.00-19.00 น.	0.9	NNE	0.4	SSW
19.00-20.00 น.	0.9	NNE	0.4	SSW
20.00-21.00 น.	0.4	NNE	0.4	WSW
21.00-22.00 น.	0.9	NE	1.8	NE
22.00-23.00 น.	0.9	NE	0.9	NE
23.00-24.00 น.	0.9	NE	0.9	NE
00.00-01.00 น.	0.9	NE	0.4	NNE
01.00-02.00 น.	0.4	NE	0.4	N
02.00-03.00 น.	0.4	ENE	0.4	NE
03.00-04.00 น.	0.4	ENE	0.4	NNE
04.00-05.00 น.	0.4	NE	0.4	NE
05.00-06.00 น.	0.4	NE	0.4	NW
06.00-07.00 น.	0.4	NE	0.4	NE
07.00-08.00 น.	0.9	NE	0.4	NE
08.00-09.00 น.	0.9	NE	0.9	NE
09.00-10.00 น.	0.9	NE	0.9	NE

หมายเหตุ : - Calm

ผู้ตรวจวัด : พงศกร
(นายพงศกร อรุณบรรเจิดกุล)

ผู้จัดทำ : วิลาวรรณ
(นางสาววิลาวรรณ ขอนแก้ว)

ผู้รับรองผล : พิศสมร
(นางสาวพิศสมร เหลืองหลงคำ)

ASIA LAB & CONSULTANT CO.,LTD.

* ห้ามมิให้แก้ไข ทำซ้ำ หรือคัดลอกบางส่วนของเอกสารนี้ โดยไม่ได้รับอนุญาตเป็นลายลักษณ์อักษร*

ASIA LAB & CONSULTANT CO.,LTD.
บริษัท เอเชีย แล็ป แอนด์ คอนซัลแตนท์ จำกัด 184 ซอยพุทธมณฑลสาย 2 ซอย 12 แขวงบางไผ่ เขตบางแค กรุงเทพฯ 10160
184 Soi Phutthamonthon sai 2 Soi 12, Bangphai, Bangkae, Bangkok 10160
TEL: 0-2805-6660-2 FAX: EXT.17
E-mail: asialabconsult@gmail.com

รายงานผลการวิเคราะห์

ชื่อโครงการ : โครงการจ้างวิศวกรที่ปรึกษาสำรวจและออกแบบปรับปรุงและแก้ไขปัญหาการจราจร บนทางหลวงหมายเลข 3 ช่วงจุดตัดทางหลวงหมายเลข 3323 และทางหลวงหมายเลข 3322 (แยกเนินสูง) – จุดตัดทางหลวงหมายเลข 3154 (แยกศักดิ์ชัย)

สถานที่เก็บตัวอย่าง : ชุมชนบ้านเขาไร่ยา (ชุมชนย่อยที่ 6)

ตำแหน่งพิกัด UTM : 48P 0184157E 1401963N | วันที่เก็บตัวอย่าง : 5–10 พฤษภาคม พ.ศ.2565

วันที่วิเคราะห์ : 11 พฤษภาคม – 5 มิถุนายน พ.ศ.2565 | วันที่รายงานผล : 7 มิถุนายน พ.ศ.2565

วิธีวิเคราะห์ : Anemometer | เลขที่วิเคราะห์ : W2205002

เครื่องมือเก็บตัวอย่าง : Davis Anemometer | เลขที่รายงาน : RPW2205002

ทิศ	ความเร็วลม (เมตร/วินาที)								รวม
	0.3 - 1.0	1.0 - 1.7	1.7 – 2.4	2.4 – 3.3	3.3 – 4.3	4.3 – 5.6	5.6 – 6.8	≥ 6.8	
N	2	0	0	0	0	0	0	0	2
NNE	23	0	0	0	0	0	0	0	23
NE	55	3	15	3	0	0	0	0	76
ENE	3	0	0	0	0	0	0	0	3
E	0	0	0	0	0	0	0	0	0
ESE	0	0	0	0	0	0	0	0	0
SE	0	0	0	0	0	0	0	0	0
SSE	0	0	0	0	0	0	0	0	0
S	0	0	0	0	0	0	0	0	0
SSW	6	0	0	0	0	0	0	0	6
SW	3	0	0	0	0	0	0	0	3
WSW	4	1	1	0	0	0	0	0	6
W	0	0	0	0	0	0	0	0	0
WNW	0	0	0	0	0	0	0	0	0
NW	1	0	0	0	0	0	0	0	1
NNW	0	0	0	0	0	0	0	0	0
รวม	97	4	16	3	0	0	0	0	120
Calms									0.00
Calms%									0.00
ร้อยละ	80.83	3.33	13.33	2.50	0.00	0.00	0.00	0.00	100.00

ผู้ตรวจวัด : ..... (นายพงศกร อรุณบรรเจิดกุล)

ผู้จัดทำ : ..... (นางสาววิลาวรรณ ขอนแก้ว)

ผู้รับรองผล : ..... (นางสาวพิศสมร เหลืองทองคำ)

ASIA LAB & CONSULTANT CO.,LTD.

* ห้ามมิให้แก้ไข ทำซ้ำ หรือคัดลอกบางส่วนของเอกสารนี้ โดยไม่ได้รับอนุญาตเป็นลายลักษณ์อักษร*

ASIA LAB & CONSULTANT CO.,LTD.
บริษัท เอเชีย แล็ป แอนด์ คอนซัลแตนท์ จำกัด 184 ซอยพุทธมณฑลสาย 2 ซอย 12 แขวงบางไผ่ เขตบางเขน กรุงเทพฯ 10160
184 Soi Phutthamonthon sai 2 Soi 12, Bangphai, Bangkae, Bangkok 10160
TEL: 0-2805-6660-2 FAX: EXT.17
E-mail: asialabconsull@gmail.com

รายงานผลการวิเคราะห์

ชื่อโครงการ	: โครงการจ้างวิศวกรที่ปรึกษาสำรวจและออกแบบปรับปรุงและแก้ไขปัญหาการจราจร บนทางหลวงหมายเลข 3 ช่วงจุดตัดทางหลวงหมายเลข 3323 และทางหลวงหมายเลข 3322 (แยกเนินสูง) – จุดตัดทางหลวงหมายเลข 3154 (แยกศักดิ์ชัย)		
สถานที่เก็บตัวอย่าง	: วังสวนบ้านแก้ว		
ตำแหน่งพิกัด UTM	: 48P 0184732E 1401942N	วันที่เก็บตัวอย่าง	: 5–10 พฤษภาคม พ.ศ.2565
วันที่วิเคราะห์	: 11 พฤษภาคม – 5 มิถุนายน พ.ศ.2565	วันที่รายงานผล	: 7 มิถุนายน พ.ศ.2565
วิธีวิเคราะห์	: Anemometer	เลขที่วิเคราะห์	: W2205003
เครื่องมือเก็บตัวอย่าง	: Davis Anemometer	เลขที่รายงาน	: RPW2205003

Wind Speed and Direction

Frequency of Occurrence (%)

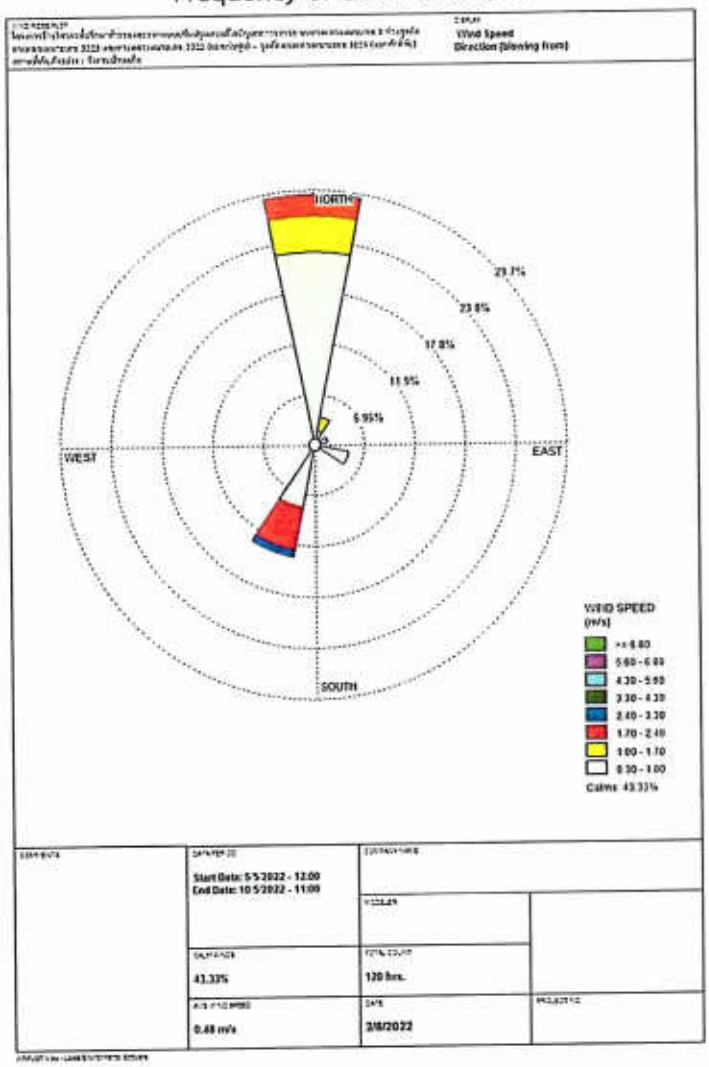

ผู้ตรวจวัด : .....
(นายพงศกร อรุณบรรเจิดกุล)

ผู้จัดทำ : .....
(นางสาววิลาวรรณ ขอนแก้ว)

ผู้รับรองผล : .....
(นางสาวพิศสมร เหลืองทองดี)

* ห้ามมิให้แก้ไข ทำซ้ำ หรือตัดลอกบางส่วนของเอกสารนี้ โดยไม่ได้รับอนุญาตเป็นลายลักษณ์อักษร*

ASIA LAB & CONSULTANT CO.,LTD.
บริษัท เอเชีย แล็ป แอนด์ คอนซัลแตนท์ จำกัด 184 ซอยพุทธมณฑลสาย 2 ซอย 12 แขวงบางไผ่ เขตบางไผ่ กรุงเทพฯ 10160
184 Soi Phutthamonthon sai 2 Soi 12, Bangphai, Bangkae, Bangkok 10160
TEL: 0-2805-6660-2 FAX: EXT.17
E-mail: asialabconsult@gmail.com

ครั้งที่ 1

รายงานผลการวิเคราะห์

ชื่อโครงการ : โครงการจ้างวิศวกรที่ปรึกษาสำรวจและออกแบบปรับปรุงและแก้ไขปัญหาการจราจร บนทางหลวงหมายเลข 3 ช่วงจุดตัดทางหลวงหมายเลข 3323 และทางหลวงหมายเลข 3322 (แยกเนินสูง) – จุดตัดทางหลวงหมายเลข 3154 (แยกศักดิ์ชัย)

สถานที่เก็บตัวอย่าง : วังสวนบ้านแก้ว

ตำแหน่งพิกัด UTM : 48P 0184732E 1401942N

วันที่เก็บตัวอย่าง : 5–10 พฤษภาคม พ.ศ.2565

วันที่วิเคราะห์ : 11 พฤษภาคม – 5 มิถุนายน พ.ศ.2565

วันที่รายงานผล : 7 มิถุนายน พ.ศ.2565

วิธีวิเคราะห์ : Anemometer

เลขที่วิเคราะห์ : W2205003

เครื่องมือเก็บตัวอย่าง : Davis Anemometer

เลขที่รายงาน : RPW2205003

Time	5-6/05/2565		6-7/05/2565		7-8/05/2565	
	Velocity (m/s)	Direction	Velocity (m/s)	Direction	Velocity (m/s)	Direction
12.00-13.00 น.	1.3	N	0.9	ESE	0.9	N
13.00-14.00 น.	0.9	N	0.4	SW	0.4	E
14.00-15.00 น.	0.4	ENE	1.8	SSW	0.9	W
15.00-16.00 น.	0.4	ENE	0.9	SSW	0.4	NNW
16.00-17.00 น.	0.0	N	0.4	SSW	0.9	N
17.00-18.00 น.	0.0	ESE	0.9	SSW	0.4	N
18.00-19.00 น.	0.4	ESE	0.4	SSW	0.0	N
19.00-20.00 น.	0.0	ESE	0.0	N	0.0	N
20.00-21.00 น.	0.0	ESE	0.4	N	0.0	N
21.00-22.00 น.	0.0	ESE	0.0	N	0.0	N
22.00-23.00 น.	0.0	-	0.0	N	0.0	N
23.00-24.00 น.	0.0	NE	0.0	N	0.0	ESE
00.00-01.00 น.	0.0	NNE	0.4	N	0.4	N
01.00-02.00 น.	0.0	-	0.0	N	0.0	N
02.00-03.00 น.	0.0	ESE	0.0	-	0.0	N
03.00-04.00 น.	0.0	ESE	0.0	N	0.0	N
04.00-05.00 น.	0.4	ESE	0.0	N	0.4	N
05.00-06.00 น.	0.0	ESE	0.0	N	0.0	N
06.00-07.00 น.	0.0	ESE	0.0	N	0.0	NNE
07.00-08.00 น.	0.4	N	0.4	N	0.4	N
08.00-09.00 น.	1.3	NNE	0.4	N	0.4	N
09.00-10.00 น.	1.3	N	0.9	N	1.3	NNE
10.00-11.00 น.	0.9	N	0.9	N	1.8	N
11.00-12.00 น.	0.9	ESE	1.3	N	1.8	N

หมายเหตุ : - Calm

ผู้ตรวจวัด : ..... (นายพงศกร อรุณบรรเจิดกุล)

ผู้จัดทำ : ..... (นางสาววิลาวรรณ ขอนแก้ว)

ผู้รับรองผล : ..... (นางสาวพิศสมร เหลืองทองคำ)

* ห้ามมิให้แก้ไข ทำซ้ำ หรือตัดลอกบางส่วนของเอกสารนี้ โดยไม่ได้รับอนุญาตเป็นลายลักษณ์อักษร*

ASIA LAB & CONSULTANT CO.,LTD.
บริษัท เอเชีย แล็ป แอนด์ คอนซัลแตนท์ จำกัด 184 ซอยพุทธมณฑลสาย 2 ซอย 12 แขวงบางไผ่ เขตบางแค กรุงเทพฯ 10160
184 Soi Phutthamonthon sai 2 Soi 12, Bangphai, Bangkae, Bangkok 10160
TEL: 0-2805-6660-2 FAX: EXT.17
E-mail: asialabconsult@gmail.com

รายงานผลการวิเคราะห์

ชื่อโครงการ : โครงการจ้างวิศวกรที่ปรึกษาสำรวจและออกแบบปรับปรุงและแก้ไขปัญหาการจราจร บนทางหลวงหมายเลข 3 ช่วงจุดตัดทางหลวงหมายเลข 3323 และทางหลวงหมายเลข 3322 (แยกเนินสูง) – จุดตัดทางหลวงหมายเลข 3154 (แยกศักดิ์ชัย)

สถานที่เก็บตัวอย่าง : วังสวนบ้านแก้ว

ตำแหน่งพิกัด UTM : 48P 0184732E 1401942N

วันที่เก็บตัวอย่าง : 5–10 พฤษภาคม พ.ศ.2565

วันที่วิเคราะห์ : 11 พฤษภาคม – 5 มิถุนายน พ.ศ.2565

วันที่รายงานผล : 7 มิถุนายน พ.ศ.2565

วิธีวิเคราะห์ : Anemometer

เลขที่วิเคราะห์ : W2205003

เครื่องมือเก็บตัวอย่าง : Davis Anemometer

เลขที่รายงาน : RPW2205003

Time	8-9/05/2565		9-10/05/2565	
	Velocity (m/s)	Direction	Velocity (m/s)	Direction
12.00-13.00 น.	1.8	N	0.4	SSW
13.00-14.00 น.	1.3	N	0.9	SE
14.00-15.00 น.	1.3	N	0.4	SSW
15.00-16.00 น.	0.9	WSW	2.2	SSW
16.00-17.00 น.	0.9	SSW	2.7	SSW
17.00-18.00 น.	0.4	N	2.2	SSW
18.00-19.00 น.	0.4	N	1.8	SSW
19.00-20.00 น.	0.0	N	1.8	SSW
20.00-21.00 น.	0.0	N	0.9	SSW
21.00-22.00 น.	0.0	N	0.9	NNE
22.00-23.00 น.	0.4	N	0.4	N
23.00-24.00 น.	0.0	NNE	0.4	N
00.00-01.00 น.	0.0	NNE	0.0	N
01.00-02.00 น.	0.0	NNE	0.0	N
02.00-03.00 น.	0.0	NNE	0.0	N
03.00-04.00 น.	0.0	NNE	0.0	N
04.00-05.00 น.	0.0	NNE	0.0	N
05.00-06.00 น.	0.0	NNE	0.0	N
06.00-07.00 น.	0.4	NNE	0.0	N
07.00-08.00 น.	0.4	N	0.0	N
08.00-09.00 น.	0.4	N	0.4	N
09.00-10.00 น.	0.9	N	0.4	N
10.00-11.00 น.	0.4	N	0.4	ESE
11.00-12.00 น.	0.4	SSW	1.8	SSW

หมายเหตุ : - Calm

ผู้ตรวจวัด : ..... (นายพงศกร อรุณบรรเจิดกุล)

ผู้จัดทำ : ..... (นางสาววิลาวรรณ ขอนแก้ว)

ผู้รับรองผล : ..... (นางสาวพิศสมร เหลืองทองคำ)

ASIA LAB & CONSULTANT CO.,LTD.

* ห้ามมิให้แก้ไข ทำซ้ำ หรือคัดลอกบางส่วนของเอกสารนี้ โดยไม่ได้รับอนุญาตเป็นลายลักษณ์อักษร*

ASIA LAB & CONSULTANT CO.,LTD.
บริษัท เอเชีย แล็ป แอนด์ คอนซัลแตนท์ จำกัด 184 ซอยพุทธมณฑลสาย 2 ซอย 12 แขวงบางไผ่ เขตบางไผ่ กรุงเทพฯ 10160
184 Soi Phutthamonthon sai 2 Soi 12, Bangphai, Bangkae, Bangkok 10160
TEL: 0-2805-6660-2 FAX: EXT.17
E-mail: asialabconsult@gmail.com

รายงานผลการวิเคราะห์

ชื่อโครงการ : โครงการจ้างวิศวกรที่ปรึกษาสำรวจและออกแบบปรับปรุงและแก้ไขปัญหาการจราจร บนทางหลวงหมายเลข 3 ช่วงจุดตัดทางหลวงหมายเลข 3323 และทางหลวงหมายเลข 3322 (แยกเนินสูง) – จุดตัดทางหลวงหมายเลข 3154 (แยกศักดิ์ชัย)

สถานที่เก็บตัวอย่าง : วังสวนบ้านแก้ว

ตำแหน่งพิกัด UTM : 48P 0184732E 1401942N | วันที่เก็บตัวอย่าง : 5–10 พฤษภาคม พ.ศ.2565

วันที่วิเคราะห์ : 11 พฤษภาคม – 5 มิถุนายน พ.ศ.2565 | วันที่รายงานผล : 7 มิถุนายน พ.ศ.2565

วิธีวิเคราะห์ : Anemometer | เลขที่วิเคราะห์ : W2205003

เครื่องมือเก็บตัวอย่าง : Davis Anemometer | เลขที่รายงาน : RPW2205003

ทิศ	ความเร็วลม (เมตร/วินาที)								รวม
	0.3 - 1.0	1.0 - 1.7	1.7 – 2.4	2.4 – 3.3	3.3 – 4.3	4.3 – 5.6	5.6 – 6.8	≥ 6.8	
N	27	5	3	0	0	0	0	0	35
NNE	2	2	0	0	0	0	0	0	4
NE	0	0	0	0	0	0	0	0	0
ENE	2	0	0	0	0	0	0	0	2
E	1	0	0	0	0	0	0	0	1
ESE	5	0	0	0	0	0	0	0	5
SE	1	0	0	0	0	0	0	0	1
SSE	0	0	0	0	0	0	0	0	0
S	0	0	0	0	0	0	0	0	0
SSW	9	0	6	1	0	0	0	0	16
SW	1	0	0	0	0	0	0	0	1
WSW	1	0	0	0	0	0	0	0	1
W	1	0	0	0	0	0	0	0	1
WNW	0	0	0	0	0	0	0	0	0
NW	0	0	0	0	0	0	0	0	0
NNW	1	0	0	0	0	0	0	0	1
รวม	51	7	9	1	0	0	0	0	68
Calms									52.00
Calms%									43.33
ร้อยละ	42.50	5.83	7.50	0.83	0.00	0.00	0.00	0.00	100.00

ผู้ตรวจวัด : ..... (นายพงศกร อรุณบรรเจิดกุล)

ผู้จัดทำ : ..... (นางสาววิลาวรรณ ขอนแก้ว)

ผู้รับรองผล : ..... (นางสาวพิศสมร เหลืองทองคำ)

* ห้ามมิให้แก้ไข ทำซ้ำ หรือคัดลอกบางส่วนของเอกสารนี้ โดยไม่ได้รับอนุญาตเป็นลายลักษณ์อักษร*

ครั้งที่ 2

ASIA LAB & CONSULTANT CO.,LTD.
บริษัท เอเชีย แล็ป แอนด์ คอนซัลแตนท์ จำกัด 184 ซอยพุทธมณฑลสาย 2 ซอย 12 แขวงบางไผ่ เขตบางแค กรุงเทพฯ 10160
184 Soi Phutthamonthon sai 2 Soi 12, Bangphai, Bangkae, Bangkok 10160
TEL: 0-2805-6660-2 FAX: EXT.17
E-mail: asialabconsult@gmail.com

รายงานผลการวิเคราะห์

ชื่อโครงการ : โครงการจ้างวิศวกรที่ปรึกษาสำรวจและออกแบบปรับปรุงและแก้ไขปัญหาการจราจร บนทางหลวงหมายเลข 3 ช่วงจุดตัดทางหลวงหมายเลข 3323 และทางหลวงหมายเลข 3322 (แยกเนินสูง) – จุดตัดทางหลวงหมายเลข 3154 (แยกศักดิ์ชัย)

สถานที่เก็บตัวอย่าง : ชุมชนบ้านเขาไร่ยา (ชุมชนย่อยที่ 6)

ตำแหน่งพิกัด UTM : 48P 0184157E 1401963N

วันที่เก็บตัวอย่าง : 14–19 ตุลาคม พ.ศ.2565

วันที่วิเคราะห์ : 20 ตุลาคม – 7 พฤศจิกายน พ.ศ.2565

วันที่รายงานผล : 11 พฤศจิกายน พ.ศ.2565

วิธีเก็บตัวอย่าง : High Volume Air Sampler

เลขที่วิเคราะห์ : A2210006

วิธีวิเคราะห์ : Gravimetric

เลขที่รายงาน : RPA2210006

วันที่ตรวจวัด	ผลการวิเคราะห์ (mg/m^3)	
	ปริมาณฝุ่นละอองรวมในบรรยากาศ (TSP)	ปริมาณฝุ่นละอองขนาดไม่เกิน 10 ไมครอนในบรรยากาศ (PM_{10})
14-15/10/2565	0.105	0.036
15-16/10/2565	0.110	0.037
16-17/10/2565	0.109	0.033
17-18/10/2565	0.103	0.035
18-19/10/2565	0.107	0.036
มาตรฐาน*	0.330	0.120

หมายเหตุ : * ประกาศคณะกรรมการสิ่งแวดล้อมแห่งชาติ ฉบับที่ 24 (พ.ศ. 2547) เรื่องกำหนดมาตรฐานคุณภาพอากาศในบรรยากาศทั่วไป

ผู้ตรวจวัด : .....
(นายไตรภพ มุ่งหมาย)

ผู้จัดทำ : .....
(นางสาววิลาวรรณ ขอนแก้ว)

ผู้รับรองผล : .....
(นางสาวพิศสมร เหลืองทองคำ)

* ห้ามมิให้แก้ไข ทำซ้ำ หรือคัดลอกบางส่วนของเอกสารนี้ โดยไม่ได้รับอนุญาตเป็นลายลักษณ์อักษร*

ASIA LAB & CONSULTANT CO.,LTD.
บริษัท เอเชีย แล็ป แอนด์ คอนซัลแตนท์ จำกัด 184 ซอยพุทธมณฑลสาย 2 ซอย 12 แขวงบางไผ่ เขตบางแค กรุงเทพฯ 10160
184 Soi Phutthamonthon sai 2 Soi 12, Bangphai, Bangkae, Bangkok 10160
TEL: 0-2805-6660-2 FAX: EXT.17
E-mail: asialabconsult@gmail.com

รายงานผลการวิเคราะห์

ชื่อโครงการ	:	โครงการจ้างวิศวกรที่ปรึกษาสำรวจและออกแบบปรับปรุงและแก้ไขปัญหาการจราจร บนทางหลวงหมายเลข 3 ช่วงจุดตัดทางหลวงหมายเลข 3323 และทางหลวงหมายเลข 3322 (แยกเนินสูง) – จุดตัดทางหลวงหมายเลข 3154 (แยกศักดิ์ชัย)			
สถานที่เก็บตัวอย่าง	:	วังสวนบ้านแก้ว			
ตำแหน่งพิกัด UTM	:	48P 0184732E 1401942N	วันที่เก็บตัวอย่าง	:	14–19 ตุลาคม พ.ศ.2565
วันที่วิเคราะห์	:	20 ตุลาคม – 7 พฤศจิกายน พ.ศ.2565	วันที่รายงานผล	:	11 พฤศจิกายน พ.ศ.2565
วิธีเก็บตัวอย่าง	:	High Volume Air Sampler	เลขที่วิเคราะห์	:	A2210007
วิธีวิเคราะห์	:	Gravimetric	เลขที่รายงาน	:	RPA2210007

วันที่ตรวจวัด	ผลการวิเคราะห์ (mg/m^3)	
	ปริมาณฝุ่นละอองรวมในบรรยากาศ (TSP)	ปริมาณฝุ่นละอองขนาดไม่เกิน 10 ไมครอนในบรรยากาศ (PM_{10})
14-15/10/2565	0.050	0.026
15-16/10/2565	0.043	0.022
16-17/10/2565	0.046	0.025
17-18/10/2565	0.048	0.027
18-19/10/2565	0.052	0.028
มาตรฐาน*	0.330	0.120

หมายเหตุ : * ประกาศคณะกรรมการสิ่งแวดล้อมแห่งชาติ ฉบับที่ 24 (พ.ศ. 2547) เรื่องกำหนดมาตรฐานคุณภาพอากาศในบรรยากาศทั่วไป

ผู้ตรวจวัด : .....
(นายไตรภพ มุ่งหมาย)

ผู้จัดทำ : .....
(นางสาววิลาวรรณ ขอนแก้ว)

ผู้รับรองผล : .....
(นางสาวพิศสมร เหลืองทองคำ)

* ห้ามมิให้แก้ไข ทำซ้ำ หรือคัดลอกบางส่วนของเอกสารนี้ โดยไม่ได้รับอนุญาตเป็นลายลักษณ์อักษร*

ASIA LAB & CONSULTANT CO.,LTD.
บริษัท เอเชีย แล็ป แอนด์ คอนซัลแตนท์ จำกัด 184 ซอยพุทธมณฑลสาย 2 ซอย 12 แขวงบางไผ่ เขตบางแค กรุงเทพฯ 10160
184 Soi Phutthamonthon sai 2 Soi 12, Bangphai, Bangkae, Bangkok 10160
TEL: 0-2805-6660-2 FAX: EXT.17
E-mail: asialabconsult@gmail.com

รายงานผลการวิเคราะห์

ชื่อโครงการ : โครงการจ้างวิศวกรที่ปรึกษาสำรวจและออกแบบปรับปรุงและแก้ไขปัญหาการจราจร บนทางหลวงหมายเลข 3 ช่วงจุดตัดทางหลวงหมายเลข 3323 และทางหลวงหมายเลข 3322 (แยกเนินสูง) – จุดตัดทางหลวงหมายเลข 3154 (แยกศักดิ์ชัย)

สถานที่เก็บตัวอย่าง : ชุมชนบ้านเขาไร่ยา (ชุมชนย่อยที่ 6)

ตำแหน่งพิกัด UTM : 48P 0184146E 1401953N

วันที่เก็บตัวอย่าง : 14–19 ตุลาคม พ.ศ.2565

วันที่วิเคราะห์ : 20 ตุลาคม – 7 พฤศจิกายน พ.ศ.2565

วันที่รายงานผล : 11 พฤศจิกายน พ.ศ.2565

เครื่องมือเก็บตัวอย่าง : CO NDIR Analyzer : Thermo Environmental Model 48C S/N 48C-71365-368

วิธีวิเคราะห์ : Non-Dispersive Infrared

เลขที่วิเคราะห์ : C2210002

เลขที่รายงาน : RPC2210002

Interval Time	CO Concentration (ppm)				
	14-15/10/65	15-16/10/65	16-17/10/65	17-18/10/65	18-19/10/65
10:00-11:00 น.	0.47	0.52	0.57	0.47	0.62
11:00-12:00 น.	0.50	0.58	0.51	0.52	0.52
12:00-13:00 น.	0.56	0.54	0.46	0.50	0.50
13:00-14:00 น.	0.51	0.63	0.48	0.56	0.51
14:00-15:00 น.	0.55	0.55	0.46	0.51	0.62
15:00-16:00 น.	0.56	0.58	0.55	0.58	0.64
16:00-17:00 น.	0.58	0.52	0.58	0.61	0.58
17:00-18:00 น.	0.57	0.56	0.51	0.57	0.54
18:00-19:00 น.	0.51	0.52	0.45	0.54	0.47
19:00-20:00 น.	0.50	0.49	0.46	0.50	0.43
20:00-21:00 น.	0.40	0.40	0.40	0.44	0.41
21:00-22:00 น.	0.36	0.43	0.38	0.44	0.37
22:00-23:00 น.	0.41	0.40	0.43	0.39	0.35
23:00-24:00 น.	0.42	0.34	0.40	0.41	0.31
00:00-01:00 น.	0.40	0.31	0.36	0.31	0.31
01:00-02:00 น.	0.43	0.30	0.41	0.35	0.34
02:00-03:00 น.	0.33	0.25	0.36	0.32	0.35
03:00-04:00 น.	0.30	0.32	0.31	0.30	0.33
04:00-05:00 น.	0.28	0.33	0.31	0.33	0.32
05:00-06:00 น.	0.30	0.39	0.29	0.36	0.35
06:00-07:00 น.	0.43	0.42	0.45	0.42	0.42
07:00-08:00 น.	0.41	0.47	0.42	0.46	0.42
08:00-09:00 น.	0.47	0.52	0.42	0.48	0.43
09:00-10:00 น.	0.44	0.55	0.45	0.57	0.47
24 Hour Average	0.45	0.46	0.43	0.46	0.44
8 Hour Average	0.51	0.56	0.50	0.54	0.55
1 Hour Maximum	0.58	0.63	0.58	0.61	0.64
1 Hour Minimum	0.28	0.25	0.29	0.30	0.31
1 Hour Standard*	30.00				
24 Hour Standard*	9.00				

หมายเหตุ : * ประกาศคณะกรรมการสิ่งแวดล้อมแห่งชาติ ฉบับที่ 10 (พ.ศ.2538) เรื่อง กำหนดมาตรฐานคุณภาพอากาศในบรรยากาศโดยทั่วไป

ผู้ตรวจวัด : ไตรภพ
(นายไตรภพ มุ่งหมาย)

ผู้จัดทำ : วิลาวรรณ
(นางสาววิลาวรรณ ขอนแก้ว)

ผู้รับรองผล : พิศสมร
(นางสาวพิศสมร เหลืองของคำ)

* ห้ามมิให้แก้ไข ทำซ้ำ หรือตัดออกบางส่วนของเอกสารนี้ โดยไม่ได้รับอนุญาตเป็นลายลักษณ์อักษร*

ASIA LAB & CONSULTANT CO.,LTD.
บริษัท เอเชีย แล็ป แอนด์ คอนซัลแตนท์ จำกัด 184 ซอยพุทธมณฑลสาย 2 ซอย 12 แขวงบางไผ่ เขตบางแค กรุงเทพฯ 10160
184 Soi Phutthamonthon sai 2 Soi 12, Bangphai, Bangkae, Bangkok 10160
TEL: 0-2805-6660-2 FAX: EXT.17
E-mail: aslalabconsult@gmail.com

ครั้งที่ 2

รายงานผลการวิเคราะห์

ชื่อโครงการ : โครงการจ้างวิศวกรที่ปรึกษาสำรวจและออกแบบปรับปรุงและแก้ไขปัญหาการจราจร บนทางหลวงหมายเลข 3 ช่วงจุดตัดทางหลวงหมายเลข 3323 และทางหลวงหมายเลข 3322 (แยกเนินสูง) – จุดตัดทางหลวงหมายเลข 3154 (แยกศักดิ์ชัย)

สถานที่เก็บตัวอย่าง : วังสวนบ้านแก้ว

ตำแหน่งพิกัด UTM : 48P 0184732E 1401942N วันที่เก็บตัวอย่าง : 14–19 ตุลาคม พ.ศ.2565

วันที่วิเคราะห์ : 20 ตุลาคม – 7 พฤศจิกายน พ.ศ.2565 วันที่รายงานผล : 11 พฤศจิกายน พ.ศ.2565

เครื่องมือเก็บตัวอย่าง : CO NDIR Analyzer : Thermo Environmental Model 48C S/N 48C-65624-348

วิธีวิเคราะห์ : Non-Dispersive Infrared เลขที่วิเคราะห์ : C2210003

เลขที่รายงาน : RPC2210003

Interval Time	CO Concentration (ppm)				
	14-15/10/65	15-16/10/65	16-17/10/65	17-18/10/65	18-19/10/65
11:00-12:00 น.	0.48	0.34	0.45	0.45	0.46
12:00-13:00 น.	0.42	0.38	0.44	0.48	0.39
13:00-14:00 น.	0.39	0.32	0.41	0.51	0.42
14:00-15:00 น.	0.32	0.43	0.38	0.45	0.43
15:00-16:00 น.	0.44	0.45	0.43	0.49	0.44
16:00-17:00 น.	0.50	0.31	0.32	0.42	0.48
17:00-18:00 น.	0.35	0.33	0.39	0.35	0.38
18:00-19:00 น.	0.45	0.33	0.38	0.32	0.35
19:00-20:00 น.	0.31	0.35	0.30	0.25	0.28
20:00-21:00 น.	0.39	0.29	0.32	0.36	0.29
21:00-22:00 น.	0.33	0.36	0.25	0.28	0.28
22:00-23:00 น.	0.29	0.27	0.26	0.23	0.31
23:00-24:00 น.	0.27	0.28	0.27	0.27	0.35
00:00-01:00 น.	0.26	0.21	0.22	0.28	0.29
01:00-02:00 น.	0.22	0.29	0.28	0.26	0.25
02:00-03:00 น.	0.25	0.22	0.20	0.31	0.24
03:00-04:00 น.	0.25	0.27	0.22	0.31	0.25
04:00-05:00 น.	0.24	0.22	0.23	0.30	0.25
05:00-06:00 น.	0.27	0.31	0.25	0.31	0.22
06:00-07:00 น.	0.26	0.37	0.26	0.31	0.31
07:00-08:00 น.	0.31	0.24	0.29	0.36	0.30
08:00-09:00 น.	0.34	0.34	0.34	0.42	0.40
09:00-10:00 น.	0.45	0.45	0.39	0.39	0.35
10:00-11:00 น.	0.42	0.43	0.48	0.45	0.41
24 Hour Average	0.34	0.32	0.32	0.36	0.34
8 Hour Average	0.42	0.38	0.40	0.45	0.42
1 Hour Maximum	0.50	0.45	0.48	0.51	0.48
1 Hour Minimum	0.22	0.21	0.20	0.23	0.22
1 Hour Standard*	30.00				
24 Hour Standard*	9.00				

หมายเหตุ : * ประกาศคณะกรรมการสิ่งแวดล้อมแห่งชาติ ฉบับที่ 10 (พ.ศ.2538) เรื่อง กำหนดมาตรฐานคุณภาพอากาศในบรรยากาศโดยทั่วไป

ผู้ตรวจวัด : ..... (นายไตรภพ มุ่งหมาย)

ผู้จัดทำ : ..... (นางสาววิลาวรรณ ซอนแก้ว)

ผู้รับรองผล : ..... (นางสาวพิศสมร เหลืองทองคำ)

* ห้ามมิให้แก้ไข ทำซ้ำ หรือคัดออกบางส่วนของเอกสารนี้ โดยไม่ได้รับอนุญาตเป็นลายลักษณ์อักษร*

ASIA LAB & CONSULTANT CO.,LTD.
บริษัท เอเชีย แล็ป แอนด์ คอนซัลแตนท์ จำกัด 184 ซอยพุทธมณฑลสาย 2 ซอย 12 แขวงบางไผ่ เขตบางแค กรุงเทพฯ 10160
184 Soi Phutthamonthon sai 2 Soi 12, Bangphai, Bangkae, Bangkok 10160
TEL: 0-2805-6660-2 FAX: EXT.17
E-mail: asialabconsult@gmail.com

รายงานผลการวิเคราะห์

ชื่อโครงการ : โครงการจ้างวิศวกรที่ปรึกษาสำรวจและออกแบบปรับปรุงและแก้ไขปัญหาการจราจร บนทางหลวงหมายเลข 3 ช่วงจุดตัดทางหลวงหมายเลข 3323 และทางหลวงหมายเลข 3322 (แยกเนินสูง) – จุดตัดทางหลวงหมายเลข 3154 (แยกศักดิ์ชัย)

สถานที่เก็บตัวอย่าง : ชุมชนบ้านเขาไร่ยา (ชุมชนย่อยที่ 6)

ตำแหน่งพิกัด UTM : 48P 0184146E 1401953N

วันที่เก็บตัวอย่าง : 14–19 ตุลาคม พ.ศ.2565

วันที่วิเคราะห์ : 20 ตุลาคม – 7 พฤศจิกายน พ.ศ.2565

วันที่รายงานผล : 11 พฤศจิกายน พ.ศ. 2565

เครื่องมือเก็บตัวอย่าง : $NO/NO_2/NO_x$ Analyzer, Thermo Environmental Model 42C S/N 42CLS-78439-389

วิธีวิเคราะห์ : Chemiluminescence

เลขที่วิเคราะห์ : N2210002

เลขที่รายงาน : RPN2210002

Interval Time	NO_2 Concentration (ppm)				
	14-15/10/65	15-16/10/65	16-17/10/65	17-18/10/65	18-19/10/65
10:00-11:00 น.	0.0104	0.0109	0.0095	0.0100	0.0098
11:00-12:00 น.	0.0101	0.0097	0.0110	0.0108	0.0109
12:00-13:00 น.	0.0105	0.0102	0.0101	0.0103	0.0093
13:00-14:00 น.	0.0101	0.0095	0.0103	0.0101	0.0097
14:00-15:00 น.	0.0108	0.0083	0.0096	0.0103	0.0103
15:00-16:00 น.	0.0096	0.0098	0.0104	0.0100	0.0113
16:00-17:00 น.	0.0100	0.0101	0.0106	0.0103	0.0102
17:00-18:00 น.	0.0103	0.0094	0.0098	0.0107	0.0095
18:00-19:00 น.	0.0104	0.0100	0.0101	0.0111	0.0100
19:00-20:00 น.	0.0096	0.0090	0.0099	0.0113	0.0087
20:00-21:00 น.	0.0090	0.0096	0.0085	0.0092	0.0091
21:00-22:00 น.	0.0088	0.0081	0.0089	0.0082	0.0083
22:00-23:00 น.	0.0083	0.0084	0.0079	0.0075	0.0079
23:00-24:00 น.	0.0075	0.0080	0.0084	0.0073	0.0087
00:00-01:00 น.	0.0077	0.0082	0.0081	0.0077	0.0075
01:00-02:00 น.	0.0082	0.0086	0.0076	0.0072	0.0079
02:00-03:00 น.	0.0075	0.0085	0.0082	0.0086	0.0080
03:00-04:00 น.	0.0075	0.0080	0.0077	0.0072	0.0076
04:00-05:00 น.	0.0074	0.0071	0.0084	0.0076	0.0079
05:00-06:00 น.	0.0088	0.0079	0.0081	0.0085	0.0089
06:00-07:00 น.	0.0090	0.0080	0.0097	0.0091	0.0074
07:00-08:00 น.	0.0088	0.0084	0.0097	0.0109	0.0084
08:00-09:00 น.	0.0089	0.0093	0.0082	0.0111	0.0101
09:00-10:00 น.	0.0093	0.0092	0.0096	0.0095	0.0097
24 Hour Average	0.0091	0.0089	0.0092	0.0094	0.0090
1 Hour Maximum	0.0108	0.0109	0.0110	0.0113	0.0113
1 Hour Minimum	0.0074	0.0071	0.0076	0.0072	0.0074
1 Hour Standard*	0.1700				
24 Hour Standard*	-				

หมายเหตุ : * ประกาศคณะกรรมการสิ่งแวดล้อมแห่งชาติ ฉบับที่ 33 (พ.ศ. 2552) เรื่อง กำหนดมาตรฐานค่าก๊าซไนโตรเจนไดออกไซด์ในบรรยากาศโดยทั่วไป

ผู้ตรวจวัด : ..... (นายไตรภพ มุ่งหมาย)

ผู้จัดทำ : ..... (นางสาววิลาวรรณ ขอนแก้ว)

ผู้รับรองผล : ..... (นางสาวพิศสมร เหลืองทองคำ)

* ห้ามมิให้แก้ไข ทำซ้ำ หรือตัดลอกบางส่วนของเอกสารนี้ โดยไม่ได้รับอนุญาตเป็นลายลักษณ์อักษร*

ASIA LAB & CONSULTANT CO.,LTD.
บริษัท เอเชีย แล็ป แอนด์ คอนซัลแตนท์ จำกัด 184 ซอยพุทธมณฑลสาย 2 ซอย 12 แขวงบางไผ่ เขตบางแค กรุงเทพฯ 10160
184 Soi Phutthamonthon sai 2 Soi 12, Bangphai, Bangkae, Bangkok 10160
TEL: 0-2805-6660-2 FAX: EXT.17
E-mail: asialabconsult@gmail.com

รายงานผลการวิเคราะห์

ชื่อโครงการ : โครงการจ้างวิศวกรที่ปรึกษาสำรวจและออกแบบปรับปรุงและแก้ไขปัญหาการจราจร บนทางหลวงหมายเลข 3 ช่วงจุดตัดทางหลวงหมายเลข 3323 และทางหลวงหมายเลข 3322 (แยกเนินสูง) – จุดตัดทางหลวงหมายเลข 3154 (แยกศักดิ์ชัย)

สถานที่เก็บตัวอย่าง : วังสวนบ้านแก้ว

ตำแหน่งพิกัด UTM : 48P 0184732E 1401942N วันที่เก็บตัวอย่าง : 14–19 ตุลาคม พ.ศ.2565

วันที่วิเคราะห์ : 20 ตุลาคม – 7 พฤศจิกายน พ.ศ.2565 วันที่รายงานผล : 11 พฤศจิกายน พ.ศ. 2565

เครื่องมือเก็บตัวอย่าง : $NO/NO_2/NO_x$ Analyzer, Thermo Environmental Model 42C S/N 42-68015-359

วิธีวิเคราะห์ : Chemiluminescence เลขที่วิเคราะห์ : N2210003

เลขที่รายงาน : RPN2210003

Interval Time	NO_2 Concentration (ppm)				
	14-15/10/65	15-16/10/65	16-17/10/65	17-18/10/65	18-19/10/65
11:00-12:00 น.	0.0078	0.0087	0.0087	0.0066	0.0077
12:00-13:00 น.	0.0081	0.0080	0.0074	0.0074	0.0074
13:00-14:00 น.	0.0088	0.0073	0.0088	0.0092	0.0085
14:00-15:00 น.	0.0078	0.0068	0.0095	0.0089	0.0089
15:00-16:00 น.	0.0080	0.0078	0.0083	0.0098	0.0095
16:00-17:00 น.	0.0085	0.0089	0.0088	0.0084	0.0093
17:00-18:00 น.	0.0094	0.0083	0.0091	0.0087	0.0086
18:00-19:00 น.	0.0089	0.0075	0.0089	0.0079	0.0077
19:00-20:00 น.	0.0071	0.0074	0.0068	0.0070	0.0067
20:00-21:00 น.	0.0068	0.0066	0.0077	0.0074	0.0066
21:00-22:00 น.	0.0068	0.0078	0.0080	0.0071	0.0054
22:00-23:00 น.	0.0077	0.0087	0.0066	0.0062	0.0068
23:00-24:00 น.	0.0065	0.0078	0.0069	0.0063	0.0060
00:00-01:00 น.	0.0064	0.0068	0.0076	0.0062	0.0054
01:00-02:00 น.	0.0069	0.0069	0.0062	0.0054	0.0059
02:00-03:00 น.	0.0065	0.0064	0.0063	0.0059	0.0061
03:00-04:00 น.	0.0071	0.0059	0.0052	0.0063	0.0055
04:00-05:00 น.	0.0073	0.0061	0.0054	0.0067	0.0059
05:00-06:00 น.	0.0076	0.0063	0.0057	0.0079	0.0058
06:00-07:00 น.	0.0068	0.0068	0.0069	0.0075	0.0072
07:00-08:00 น.	0.0076	0.0062	0.0074	0.0069	0.0074
08:00-09:00 น.	0.0071	0.0070	0.0088	0.0073	0.0084
09:00-10:00 น.	0.0088	0.0079	0.0085	0.0084	0.0080
10:00-11:00 น.	0.0085	0.0085	0.0080	0.0080	0.0083
24 Hour Average	0.0076	0.0074	0.0076	0.0074	0.0072
1 Hour Maximum	0.0094	0.0089	0.0095	0.0098	0.0095
1 Hour Minimum	0.0064	0.0059	0.0052	0.0054	0.0054
1 Hour Standard*	0.1700				
24 Hour Standard*	-				

หมายเหตุ : * ประกาศคณะกรรมการสิ่งแวดล้อมแห่งชาติ ฉบับที่ 33 (พ.ศ. 2552) เรื่อง กำหนดมาตรฐานค่าก๊าซในไตรเจนไดออกไซด์ในบรรยากาศโดยทั่วไป

ผู้ตรวจวัด : ..... (นายไตรภพ มุ่งหมาย)

ผู้จัดทำ : ..... (นางสาววิลาวรรณ ขอนแก้ว)

ผู้รับรองผล : ..... (นางสาวพิศสมร เหลืองทองคำ)

* ห้ามมิให้แก้ไข ทำซ้ำ หรือคัดลอกบางส่วนของเอกสารนี้ โดยไม่ได้รับอนุญาตเป็นลายลักษณ์อักษร*

ASIA LAB & CONSULTANT CO.,LTD.
บริษัท เอเชีย แล็ป แอนด์ คอนซัลแตนท์ จำกัด 184 ซอยพุทธมณฑลสาย 2 ซอย 12 แขวงบางไผ่ เขตบางแค กรุงเทพฯ 10160
184 Soi Phutthamonthon sai 2 Soi 12, Bangphai, Bangkae, Bangkok 10160
TEL: 0-2805-6660-2 FAX: EXT.17
E-mail: asialabconsult@gmail.com

รายงานผลการวิเคราะห์

ชื่อโครงการ : โครงการจ้างวิศวกรที่ปรึกษาสำรวจและออกแบบปรับปรุงและแก้ไขปัญหาการจราจร บนทางหลวงหมายเลข 3 ช่วงจุดตัดทางหลวงหมายเลข 3323 และทางหลวงหมายเลข 3322 (แยกเนินสูง) – จุดตัดทางหลวงหมายเลข 3154 (แยกศักดิ์ชัย)

สถานที่เก็บตัวอย่าง : ชุมชนบ้านเขาไร่ยา (ชุมชนย่อยที่ 6)

ตำแหน่งพิกัด UTM : 48P 0184157E 1401963N

วันที่เก็บตัวอย่าง : 14-19 ตุลาคม พ.ศ.2565

วันที่วิเคราะห์ : 20 ตุลาคม – 7 พฤศจิกายน พ.ศ.2565

วันที่รายงานผล : 11 พฤศจิกายน พ.ศ.2565

เครื่องมือเก็บตัวอย่าง : Sampling Bag

เลขที่วิเคราะห์ : H2210002

วิธีวิเคราะห์ : Flame Ionization Detector (FID)

เลขที่รายงาน : RPH2210002

Concentration (ppm)			
วันที่ตรวจวัด	THC	CH_4	NMHC
14-15/10/2565	2.63	1.89	0.74
15-16/10/2565	2.67	1.91	0.76
16-17/10/2565	2.71	1.94	0.77
17-18/10/2565	2.62	1.90	0.72
18-19/10/2565	2.64	1.93	0.71

ผู้ตรวจวัด : ไตรภพ
(นายไตรภพ มุ่งหมาย)

ผู้จัดทำ : วิลาวรรณ
(นางสาววิลาวรรณ ขอนแก้ว)

ผู้รับรองผล : พิศสมร
(นางสาวพิศสมร เหลืองทองคำ)

* ห้ามมิให้แก้ไข ทำซ้ำ หรือตัดลอกบางส่วนของเอกสารนี้ โดยไม่ได้รับอนุญาตเป็นลายลักษณ์อักษร*

ASIA LAB & CONSULTANT CO.,LTD.
บริษัท เอเชีย แล็ป แอนด์ คอนซัลแตนท์ จำกัด 184 ซอยพุทธมณฑลสาย 2 ซอย 12 แขวงบางไผ่ เขตบางแค กรุงเทพฯ 10160
184 Soi Phutthamonthon sai 2 Soi 12, Bangphai, Bangkae, Bangkok 10160
TEL: 0-2805-6660-2 FAX: EXT.17
E-mail: asialabconsult@gmail.com

รายงานผลการวิเคราะห์

ชื่อโครงการ	: โครงการจ้างวิศวกรที่ปรึกษาสำรวจและออกแบบปรับปรุงและแก้ไขปัญหาการจราจร บนทางหลวงหมายเลข 3 ช่วงจุดตัดทางหลวงหมายเลข 3323 และทางหลวงหมายเลข 3322 (แยกเนินสูง) – จุดตัดทางหลวงหมายเลข 3154 (แยกศักดิ์ชัย)		
สถานที่เก็บตัวอย่าง	: วังสวนบ้านแก้ว		
ตำแหน่งพิกัด UTM	: 48P 0184732E 1401942N	วันที่เก็บตัวอย่าง	: 14-19 ตุลาคม พ.ศ.2565
วันที่วิเคราะห์	: 20 ตุลาคม – 7 พฤศจิกายน พ.ศ.2565	วันที่รายงานผล	: 11 พฤศจิกายน พ.ศ.2565
เครื่องมือเก็บตัวอย่าง	: Sampling Bag	เลขที่วิเคราะห์	: H2210003
วิธีวิเคราะห์	: Flame Ionization Detector (FID)	เลขที่รายงาน	: RPH2210003

Concentration (ppm)			
วันที่ตรวจวัด	THC	CH_4	NMHC
14-15/10/2565	2.50	1.84	0.66
15-16/10/2565	2.55	1.85	0.70
16-17/10/2565	2.52	1.88	0.64
17-18/10/2565	2.46	1.83	0.63
18-19/10/2565	2.57	1.85	0.72

ผู้ตรวจวัด : .....
(นายไตรภพ มุ่งหมาย)

ผู้จัดทำ : .....
(นางสาววิลาวรรณ ขอนแก้ว)

ผู้รับรองผล : .....
(นางสาวพิศสมร เหลืองทองคำ)

* ห้ามมิให้แก้ไข ทำซ้ำ หรือคัดลอกบางส่วนของเอกสารนี้ โดยไม่ได้รับอนุญาตเป็นลายลักษณ์อักษร*

ASIA LAB & CONSULTANT CO.,LTD.
บริษัท เอเชีย แล็ป แอนด์ คอนซัลแตนท์ จำกัด 184 ซอยพุทธมณฑลสาย 2 ซอย 12 แขวงบางไผ่ เขตบางแค กรุงเทพฯ 10160
184 Soi Phutthamonthon sai 2 Soi 12, Bangphai, Bangkae, Bangkok 10160
TEL: 0-2805-6660-2 FAX: EXT.17
E-mail: asialabconsult@gmail.com

รายงานผลการวิเคราะห์

ชื่อโครงการ	:	โครงการจ้างวิศวกรที่ปรึกษาสำรวจและออกแบบปรับปรุงและแก้ไขปัญหาการจราจร บนทางหลวงหมายเลข 3 ช่วงจุดตัดทางหลวงหมายเลข 3323 และทางหลวงหมายเลข 3322 (แยกเนินสูง) – จุดตัดทางหลวงหมายเลข 3154 (แยกศักดิ์ชัย)			
สถานที่เก็บตัวอย่าง	:	ชุมชนบ้านเขาไร่ยา (ชุมชนย่อยที่ 6)			
ตำแหน่งพิกัด UTM	:	48P 0184146E 1401953N	วันที่เก็บตัวอย่าง	:	14–19 ตุลาคม พ.ศ.2565
วันที่วิเคราะห์	:	20 ตุลาคม – 7 พฤศจิกายน พ.ศ.2565	วันที่รายงานผล	:	11 พฤศจิกายน พ.ศ.2565
วิธีวิเคราะห์	:	Anemometer	เลขที่วิเคราะห์	:	W2210002
เครื่องมือเก็บตัวอย่าง	:	Davis Anemometer	เลขที่รายงาน	:	RPW2210002

Wind Speed and Direction

Frequency of Occurrence (%)

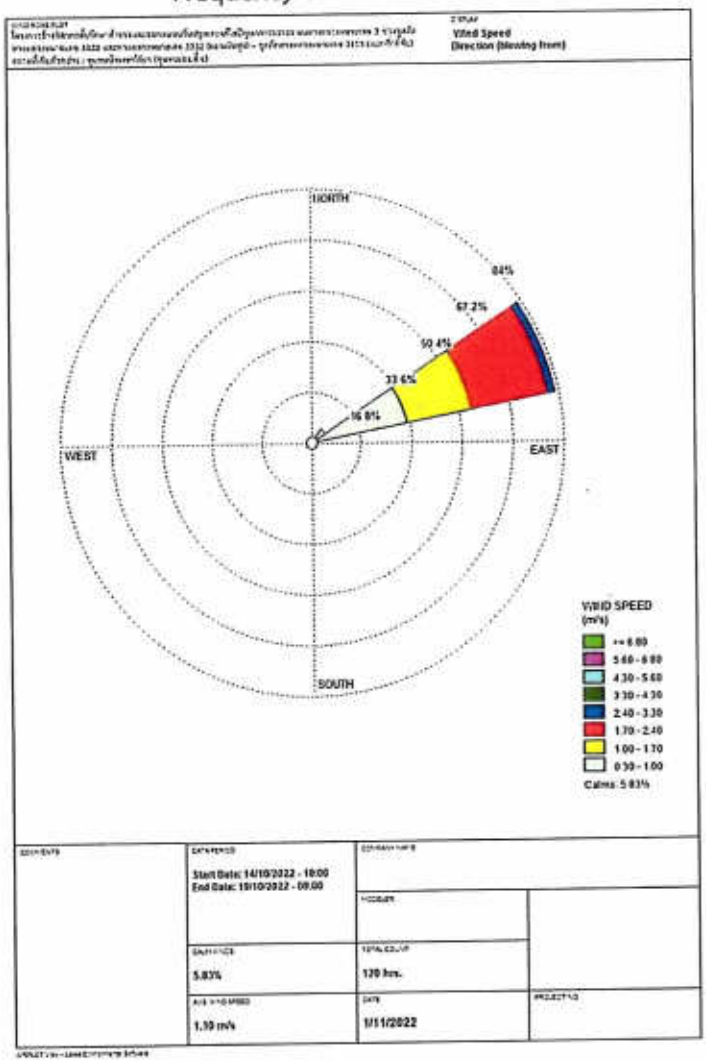

ผู้ตรวจวัด : ไตรภพ (นายไตรภพ มุ่งหมาย)

ผู้จัดทำ : วิลาวรรณ (นางสาววิลาวรรณ ขอนแก้ว)

ผู้รับรองผล : พิศสมร (นางสาวพิศสมร เหลืองทองคำ)

* ห้ามมิให้แก้ไข ทำซ้ำ หรือตัดลอกบางส่วนของเอกสารนี้ โดยไม่ได้รับอนุญาตเป็นลายลักษณ์อักษร*

ASIA LAB & CONSULTANT CO.,LTD.
บริษัท เอเชีย แล็ป แอนด์ คอนซัลแตนท์ จำกัด 184 ซอยพุทธมณฑลสาย 2 ซอย 12 แขวงบางไผ่ เขตบางแค กรุงเทพฯ 10160
184 Soi Phutthamonthon sai 2 Soi 12, Bangphai, Bangkae, Bangkok 10160
TEL: 0-2805-6660-2 FAX: EXT.17
E-mail: asialabconsult@gmail.com

รายงานผลการวิเคราะห์

ชื่อโครงการ : โครงการจ้างวิศวกรที่ปรึกษาสำรวจและออกแบบปรับปรุงและแก้ไขปัญหาการจราจร บนทางหลวงหมายเลข 3 ช่วงจุดตัดทางหลวงหมายเลข 3323 และทางหลวงหมายเลข 3322 (แยกเนินสูง) – จุดตัดทางหลวงหมายเลข 3154 (แยกศักดิ์ชัย)

สถานที่เก็บตัวอย่าง : ชุมชนบ้านเขาไร่ยา (ชุมชนย่อยที่ 6)

ตำแหน่งพิกัด UTM : 48P 0184146E 1401953N | วันที่เก็บตัวอย่าง : 14–19 ตุลาคม พ.ศ.2565

วันที่วิเคราะห์ : 20 ตุลาคม – 7 พฤศจิกายน พ.ศ.2565 | วันที่รายงานผล : 11 พฤศจิกายน พ.ศ.2565

วิธีวิเคราะห์ : Anemometer | เลขที่วิเคราะห์ : W2210002

เครื่องมือเก็บตัวอย่าง : Davis Anemometer | เลขที่รายงาน : RPW2210002

Time	14-15/10/2565		15-16/10/2565		16-17/10/2565	
	Velocity (m/s)	Direction	Velocity (m/s)	Direction	Velocity (m/s)	Direction
10.00-11.00 น.	2.2	ENE	2.2	ENE	0.9	ENE
11.00-12.00 น.	1.8	ENE	3.1	ENE	1.8	ENE
12.00-13.00 น.	1.3	ENE	2.7	ENE	1.8	ENE
13.00-14.00 น.	1.8	ENE	1.8	ENE	1.3	ENE
14.00-15.00 น.	1.8	ENE	1.8	ENE	1.8	ENE
15.00-16.00 น.	1.8	ENE	1.8	ENE	1.8	ENE
16.00-17.00 น.	1.3	ENE	1.3	ENE	1.3	ENE
17.00-18.00 น.	0.9	ENE	1.8	ENE	1.3	ENE
18.00-19.00 น.	0.9	ENE	1.8	ENE	1.3	ENE
19.00-20.00 น.	0.4	NE	1.3	ENE	0.9	ENE
20.00-21.00 น.	0.4	ENE	1.3	ENE	0.9	ENE
21.00-22.00 น.	0.4	ENE	1.3	ENE	0.4	ENE
22.00-23.00 น.	1.3	ENE	1.3	ENE	0.4	ENE
23.00-24.00 น.	0.9	ENE	1.3	ENE	0.9	NE
00.00-01.00 น.	0.4	ENE	1.3	ENE	0.9	NE
01.00-02.00 น.	0.9	ENE	1.3	ENE	0.4	N
02.00-03.00 น.	0.4	WNW	0.9	ENE	0.4	ENE
03.00-04.00 น.	0.0	WNW	0.9	ENE	0.4	ENE
04.00-05.00 น.	0.0	ENE	0.4	ENE	0.4	N
05.00-06.00 น.	0.4	WNW	0.9	ENE	0.4	ENE
06.00-07.00 น.	0.4	ENE	1.3	ENE	0.4	NE
07.00-08.00 น.	0.4	ENE	1.3	ENE	0.0	ENE
08.00-09.00 น.	0.9	ENE	0.9	ENE	0.4	ENE
09.00-10.00 น.	1.8	ENE	0.9	ENE	1.3	ENE

หมายเหตุ : - Calm

ผู้ตรวจวัด : ไตรภพ (นายไตรภพ มุ่งหมาย)

ผู้จัดทำ : วิลาวรณ์ (นางสาววิลาวรรณ ขอนแก้ว)

ผู้รับรองผล : (นางสาวพิศสมร เหลืองทองคำ)

* ห้ามมิให้แก้ไข ทำซ้ำ หรือตัดลอกบางส่วนของเอกสารนี้ โดยไม่ได้รับอนุญาตเป็นลายลักษณ์อักษร*

ASIA LAB & CONSULTANT CO.,LTD.
บริษัท เอเชีย แล็ป แอนด์ คอนซัลแตนท์ จำกัด 184 ซอยพุทธมณฑลสาย 2 ซอย 12 แขวงบางไผ่ เขตบางแค กรุงเทพฯ 10160
184 Soi Phutthamonthon sai 2 Soi 12, Bangphai, Bangkae, Bangkok 10160
TEL: 0-2805-6660-2 FAX: EXT.17
E-mail: asialabconsult@gmail.com

รายงานผลการวิเคราะห์

ชื่อโครงการ : โครงการจ้างวิศวกรที่ปรึกษาสำรวจและออกแบบปรับปรุงและแก้ไขปัญหาการจราจร บนทางหลวงหมายเลข 3 ช่วงจุดตัดทางหลวงหมายเลข 3323 และทางหลวงหมายเลข 3322 (แยกเนินสูง) – จุดตัดทางหลวงหมายเลข 3154 (แยกศักดิ์ชัย)

สถานที่เก็บตัวอย่าง : ชุมชนบ้านเขาไร่ยา (ชุมชนย่อยที่ 6)

ตำแหน่งพิกัด UTM : 48P 0184146E 1401953N

วันที่เก็บตัวอย่าง : 14–19 ตุลาคม พ.ศ.2565

วันที่วิเคราะห์ : 20 ตุลาคม – 7 พฤศจิกายน พ.ศ.2565

วันที่รายงานผล : 11 พฤศจิกายน พ.ศ.2565

วิธีวิเคราะห์ : Anemometer

เลขที่วิเคราะห์ : W2210002

เครื่องมือเก็บตัวอย่าง : Davis Anemometer

เลขที่รายงาน : RPW2210002

Time	17-18/10/2565		18-19/10/2565	
	Velocity (m/s)	Direction	Velocity (m/s)	Direction
10.00-11.00 น.	2.2	ENE	2.2	ENE
11.00-12.00 น.	1.8	ENE	2.2	ENE
12.00-13.00 น.	1.8	ENE	2.7	ENE
13.00-14.00 น.	1.8	ENE	2.2	ENE
14.00-15.00 น.	1.8	ENE	2.2	ENE
15.00-16.00 น.	1.3	ENE	1.8	ENE
16.00-17.00 น.	1.3	ENE	1.3	ENE
17.00-18.00 น.	1.8	ENE	1.3	ENE
18.00-19.00 น.	1.3	ENE	0.9	ENE
19.00-20.00 น.	0.9	ENE	0.4	ENE
20.00-21.00 น.	0.0	ENE	0.4	ENE
21.00-22.00 น.	0.4	NNE	0.4	ENE
22.00-23.00 น.	0.4	ENE	0.0	ENE
23.00-24.00 น.	0.4	ENE	0.4	NE
00.00-01.00 น.	0.4	N	0.4	NNE
01.00-02.00 น.	0.4	ENE	0.4	NE
02.00-03.00 น.	0.4	ENE	0.4	NE
03.00-04.00 น.	0.0	SSW	0.4	ENE
04.00-05.00 น.	0.0	WSW	0.9	ENE
05.00-06.00 น.	0.4	ENE	1.3	ENE
06.00-07.00 น.	0.9	ENE	1.8	ENE
07.00-08.00 น.	0.4	ENE	1.3	ENE
08.00-09.00 น.	1.3	ENE	1.8	ENE
09.00-10.00 น.	1.8	ENE	2.2	ENE

หมายเหตุ : - Calm

ผู้ตรวจวัด : ..... (นายไตรภพ มุ่งหมาย)

ผู้จัดทำ : ..... (นางสาววิลาวรรณ ขอนแก้ว)

ผู้รับรองผล : ..... (นางสาวพิศสมร เหลืองทองคำ)

* ห้ามมิให้แก้ไข ทำซ้ำ หรือตัดลอกบางส่วนของเอกสารนี้ โดยไม่ได้รับอนุญาตเป็นลายลักษณ์อักษร*

ASIA LAB & CONSULTANT CO.,LTD.
บริษัท เอเชีย แล็ป แอนด์ คอนซัลแตนท์ จำกัด 184 ซอยพุทธมณฑลสาย 2 ซอย 12 แขวงบางไผ่ เขตบางแค กรุงเทพฯ 10160
184 Soi Phutthamonthon sai 2 Soi 12, Bangphai, Bangkae, Bangkok 10160
TEL: 0-2805-6660-2 FAX: EXT.17
E-mail: asialabconsult@gmail.com

รายงานผลการวิเคราะห์

ชื่อโครงการ	:	โครงการจ้างวิศวกรที่ปรึกษาสำรวจและออกแบบปรับปรุงและแก้ไขปัญหาการจราจร บนทางหลวงหมายเลข 3 ช่วงจุดตัดทางหลวงหมายเลข 3323 และทางหลวงหมายเลข 3322 (แยกเนินสูง) – จุดตัดทางหลวงหมายเลข 3154 (แยกศักดิ์ชัย)			
สถานที่เก็บตัวอย่าง	:	ชุมชนบ้านเขาไร่ยา (ชุมชนย่อยที่ 6)			
ตำแหน่งพิกัด UTM	:	48P 0184146E 1401953N	วันที่เก็บตัวอย่าง	:	14–19 ตุลาคม พ.ศ.2565
วันที่วิเคราะห์	:	20 ตุลาคม – 7 พฤศจิกายน พ.ศ.2565	วันที่รายงานผล	:	11 พฤศจิกายน พ.ศ.2565
วิธีวิเคราะห์	:	Anemometer	เลขที่วิเคราะห์	:	W2210002
เครื่องมือเก็บตัวอย่าง	:	Davis Anemometer	เลขที่รายงาน	:	RPW2210002

ทิศ	ความเร็วลม (เมตร/วินาที)								รวม
	0.3 - 1.0	1.0 - 1.7	1.7 – 2.4	2.4 – 3.3	3.3 – 4.3	4.3 – 5.6	5.6 – 6.8	≥ 6.8	
N	3	0	0	0	0	0	0	0	3
NNE	2	0	0	0	0	0	0	0	2
NE	7	0	0	0	0	0	0	0	7
ENE	39	26	31	3	0	0	0	0	99
E	0	0	0	0	0	0	0	0	0
ESE	0	0	0	0	0	0	0	0	0
SE	0	0	0	0	0	0	0	0	0
SSE	0	0	0	0	0	0	0	0	0
S	0	0	0	0	0	0	0	0	0
SSW	0	0	0	0	0	0	0	0	0
SW	0	0	0	0	0	0	0	0	0
WSW	0	0	0	0	0	0	0	0	0
W	0	0	0	0	0	0	0	0	0
WNW	2	0	0	0	0	0	0	0	2
NW	0	0	0	0	0	0	0	0	0
NNW	0	0	0	0	0	0	0	0	0
รวม	53	26	31	3	0	0	0	0	113
Calms									7.00
Calms%									5.83
ร้อยละ	44.17	21.67	25.83	2.50	0.00	0.00	0.00	0.00	100.00

ผู้ตรวจวัด : ..... (นายไตรภพ มุ่งหมาย)

ผู้จัดทำ : ..... (นางสาววิลาวรรณ ขอนแก้ว)

ผู้รับรองผล : ..... (นางสาวพิศสมร เหลืองทองคำ)

* ห้ามมิให้แก้ไข ทำซ้ำ หรือตัดออกบางส่วนของเอกสารนี้ โดยไม่ได้รับอนุญาตเป็นลายลักษณ์อักษร*

ASIA LAB & CONSULTANT CO.,LTD.
บริษัท เอเชีย แล็ป แอนด์ คอนซัลแตนท์ จำกัด 184 ซอยพุทธมณฑลสาย 2 ซอย 12 แขวงบางไผ่ เขตบางแค กรุงเทพฯ 10160
184 Soi Phutthamonthon sai 2 Soi 12, Bangphai, Bangkae, Bangkok 10160
TEL: 0-2805-6660-2 FAX: EXT.17
E-mail: asialabconsult@gmail.com

รายงานผลการวิเคราะห์

ชื่อโครงการ	:	โครงการจ้างวิศวกรที่ปรึกษาสำรวจและออกแบบปรับปรุงและแก้ไขปัญหาการจราจร บนทางหลวงหมายเลข 3 ช่วงจุดตัดทางหลวงหมายเลข 3323 และทางหลวงหมายเลข 3322 (แยกเนินสูง) – จุดตัดทางหลวงหมายเลข 3154 (แยกศักดิ์ชัย)			
สถานที่เก็บตัวอย่าง	:	วังสวนบ้านแก้ว			
ตำแหน่งพิกัด UTM	:	48P 0184732E 1401942N	วันที่เก็บตัวอย่าง	:	14–19 ตุลาคม พ.ศ.2565
วันที่วิเคราะห์	:	20 ตุลาคม – 7 พฤศจิกายน พ.ศ.2565	วันที่รายงานผล	:	11 พฤศจิกายน พ.ศ.2565
วิธีวิเคราะห์	:	Anemometer	เลขที่วิเคราะห์	:	W2210003
เครื่องมือเก็บตัวอย่าง	:	Davis Anemometer	เลขที่รายงาน	:	RPW2210003

Wind Speed and Direction

Frequency of Occurrence (%)

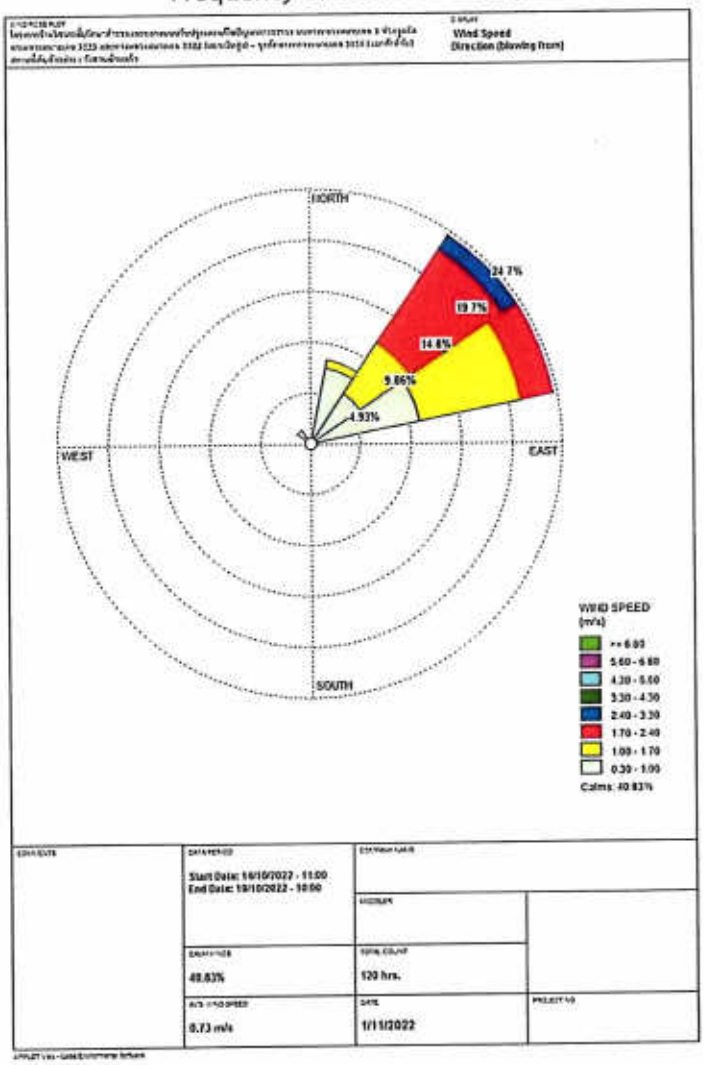

ผู้ตรวจวัด : ไตรภพ (นายไตรภพ มุ่งหมาย)

ผู้จัดทำ : วิลาวรรณ (นางสาววิลาวรรณ ขอนแก้ว)

ผู้รับรองผล : พิศสมร (นางสาวพิศสมร เหลืองทองคำ)

* ห้ามมิให้แก้ไข ทำซ้ำ หรือคัดลอกบางส่วนของเอกสารนี้ โดยไม่ได้รับอนุญาตเป็นลายลักษณ์อักษร*

ASIA LAB & CONSULTANT CO.,LTD.
บริษัท เอเชีย แล็ป แอนด์ คอนซัลแตนท์ จำกัด 184 ซอยพุทธมณฑลสาย 2 ซอย 12 แขวงบางไผ่ เขตบางแค กรุงเทพฯ 10160
184 Soi Phutthamonthon sai 2 Soi 12, Bangphai, Bangkae, Bangkok 10160
TEL: 0-2805-6660-2 FAX: EXT.17
E-mail: asialabconsult@gmail.com

รายงานผลการวิเคราะห์

ชื่อโครงการ : โครงการจ้างวิศวกรที่ปรึกษาสำรวจและออกแบบปรับปรุงและแก้ไขปัญหาการจราจร บนทางหลวงหมายเลข 3 ช่วงจุดตัดทางหลวงหมายเลข 3323 และทางหลวงหมายเลข 3322 (แยกเนินสูง) – จุดตัดทางหลวงหมายเลข 3154 (แยกศักดิ์ชัย)

สถานที่เก็บตัวอย่าง : วังสวนบ้านแก้ว

ตำแหน่งพิกัด UTM : 48P 0184732E 1401942N | วันที่เก็บตัวอย่าง : 14–19 ตุลาคม พ.ศ.2565

วันที่วิเคราะห์ : 20 ตุลาคม – 7 พฤศจิกายน พ.ศ.2565 | วันที่รายงานผล : 11 พฤศจิกายน พ.ศ.2565

วิธีวิเคราะห์ : Anemometer | เลขที่วิเคราะห์ : W2210003

เครื่องมือเก็บตัวอย่าง : Davis Anemometer | เลขที่รายงาน : RPW2210003

Time	14-15/10/2565		15-16/10/2565		16-17/10/2565	
	Velocity (m/s)	Direction	Velocity (m/s)	Direction	Velocity (m/s)	Direction
11.00-12.00 น.	2.2	NE	2.7	NE	1.3	ENE
12.00-13.00 น.	1.8	NE	2.7	NE	0.9	ENE
13.00-14.00 น.	1.3	NE	1.8	ENE	0.0	NNW
14.00-15.00 น.	1.3	ENE	1.3	NNE	0.0	NNW
15.00-16.00 น.	1.3	ENE	1.8	NE	0.9	NNE
16.00-17.00 น.	0.9	NE	0.9	NNE	0.4	NNE
17.00-18.00 น.	0.4	NE	1.3	NE	0.0	SW
18.00-19.00 น.	0.0	NNE	0.9	NNE	0.0	ESE
19.00-20.00 น.	0.0	N	0.4	NE	0.0	NW
20.00-21.00 น.	0.0	N	0.4	NNE	0.4	NW
21.00-22.00 น.	0.4	ENE	0.0	NNW	0.0	E
22.00-23.00 น.	0.9	NE	0.0	NNW	0.0	SSW
23.00-24.00 น.	0.4	NNE	0.0	-	0.4	NW
00.00-01.00 น.	0.0	ENE	0.0	NNW	0.0	E
01.00-02.00 น.	0.4	NNE	0.0	NNW	0.4	NE
02.00-03.00 น.	0.0	N	0.0	NNW	0.0	NE
03.00-04.00 น.	0.0	NW	0.0	NNW	0.0	NW
04.00-05.00 น.	0.0	-	0.0	ENE	0.9	NE
05.00-06.00 น.	0.0	WNW	0.0	ENE	1.3	ENE
06.00-07.00 น.	0.0	WNW	0.0	-	0.4	ENE
07.00-08.00 น.	0.0	NE	0.0	NNE	0.9	ENE
08.00-09.00 น.	0.4	NE	0.4	NNE	1.3	ENE
09.00-10.00 น.	1.3	ENE	0.9	NNE	1.8	ENE
10.00-11.00 น.	2.2	ENE	1.3	NE	2.2	NE

หมายเหตุ : - Calm

ผู้ตรวจวัด : ..... (นายไตรภพ มุ่งหมาย)

ผู้จัดทำ : ..... (นางสาววิลาวรรณ ขอนแก้ว)

ผู้รับรองผล : ..... (นางสาวพิศสมร เหลืองทองคำ)

* ห้ามมิให้แก้ไข ทำซ้ำ หรือคัดลอกบางส่วนของเอกสารนี้ โดยไม่ได้รับอนุญาตเป็นลายลักษณ์อักษร*

ASIA LAB & CONSULTANT CO.,LTD.
บริษัท เอเชีย แล็ป แอนด์ คอนซัลแตนท์ จำกัด 184 ซอยพุทธมณฑลสาย 2 ซอย 12 แขวงบางไผ่ เขตบางแค กรุงเทพฯ 10160
184 Soi Phutthamonthon sai 2 Soi 12, Bangphai, Bangkae, Bangkok 10160
TEL: 0-2805-6660-2 FAX: EXT.17
E-mail: aslalabconsult@gmail.com

รายงานผลการวิเคราะห์

ชื่อโครงการ : โครงการจ้างวิศวกรที่ปรึกษาสำรวจและออกแบบปรับปรุงและแก้ไขปัญหาการจราจร บนทางหลวงหมายเลข 3 ช่วงจุดตัดทางหลวงหมายเลข 3323 และทางหลวงหมายเลข 3322 (แยกเนินสูง) – จุดตัดทางหลวงหมายเลข 3154 (แยกศักดิ์ชัย)

สถานที่เก็บตัวอย่าง : วังสวนบ้านแก้ว

ตำแหน่งพิกัด UTM : 48P 0184732E 1401942N

วันที่เก็บตัวอย่าง : 14–19 ตุลาคม พ.ศ.2565

วันที่วิเคราะห์ : 20 ตุลาคม – 7 พฤศจิกายน พ.ศ.2565

วันที่รายงานผล : 11 พฤศจิกายน พ.ศ.2565

วิธีวิเคราะห์ : Anemometer

เลขที่วิเคราะห์ : W2210003

เครื่องมือเก็บตัวอย่าง : Davis Anemometer

เลขที่รายงาน : RPW2210003

Time	17-18/10/2565		18-19/10/2565	
	Velocity (m/s)	Direction	Velocity (m/s)	Direction
11.00-12.00 น.	1.8	NE	2.2	NE
12.00-13.00 น.	3.6	E	2.2	NE
13.00-14.00 น.	1.8	NE	1.8	NE
14.00-15.00 น.	1.3	ENE	1.8	NE
15.00-16.00 น.	1.3	ENE	1.3	NE
16.00-17.00 น.	1.3	NE	1.3	NE
17.00-18.00 น.	1.3	ENE	1.3	NE
18.00-19.00 น.	0.9	ENE	0.4	ENE
19.00-20.00 น.	0.4	ENE	0.0	E
20.00-21.00 น.	0.0	E	0.0	E
21.00-22.00 น.	0.0	-	0.0	E
22.00-23.00 น.	0.0	-	0.0	ENE
23.00-24.00 น.	0.0	-	0.0	ENE
00.00-01.00 น.	0.0	-	0.0	-
01.00-02.00 น.	0.0	SSE	0.0	-
02.00-03.00 น.	0.0	SSE	0.0	-
03.00-04.00 น.	0.0	SSE	0.0	ENE
04.00-05.00 น.	0.0	SSE	0.4	ENE
05.00-06.00 น.	0.4	ENE	0.9	ENE
06.00-07.00 น.	0.4	ENE	1.3	ENE
07.00-08.00 น.	0.9	ENE	0.9	ENE
08.00-09.00 น.	1.3	ENE	1.3	ENE
09.00-10.00 น.	1.8	ENE	1.8	NE
10.00-11.00 น.	2.2	NE	2.2	NE

หมายเหตุ : - Calm

ผู้ตรวจวัด : ..... (นายไตรภพ มุ่งหมาย)

ผู้จัดทำ : ..... (นางสาววิลาวรรณ ขอนแก้ว)

ผู้รับรองผล : ..... (นางสาวพิศสมร เหลืองทองคำ)

* ห้ามมิให้แก้ไข ทำซ้ำ หรือตัดออกบางส่วนของเอกสารนี้ โดยไม่ได้รับอนุญาตเป็นลายลักษณ์อักษร*

ASIA LAB & CONSULTANT CO.,LTD.
บริษัท เอเชีย แล็ป แอนด์ คอนซัลแตนท์ จำกัด 184 ซอยพุทธมณฑลสาย 2 ซอย 12 แขวงบางไผ่ เขตบางแค กรุงเทพฯ 10160
184 Soi Phutthamonthon sai 2 Soi 12, Bangphai, Bangkae, Bangkok 10160
TEL: 0-2805-6660-2 FAX: EXT.17
E-mail: asialabconsult@gmail.com

รายงานผลการวิเคราะห์

ชื่อโครงการ	:	โครงการจ้างวิศวกรที่ปรึกษาสำรวจและออกแบบปรับปรุงและแก้ไขปัญหาการจราจร บนทางหลวงหมายเลข 3 ช่วงจุดตัดทางหลวงหมายเลข 3323 และทางหลวงหมายเลข 3322 (แยกเนินสูง) – จุดตัดทางหลวงหมายเลข 3154 (แยกศักดิ์ชัย)			
สถานที่เก็บตัวอย่าง	:	วังสวนบ้านแก้ว			
ตำแหน่งพิกัด UTM	:	48P 0184732E 1401942N	วันที่เก็บตัวอย่าง	:	14–19 ตุลาคม พ.ศ.2565
วันที่วิเคราะห์	:	20 ตุลาคม – 7 พฤศจิกายน พ.ศ.2565	วันที่รายงานผล	:	11 พฤศจิกายน พ.ศ.2565
วิธีวิเคราะห์	:	Anemometer	เลขที่วิเคราะห์	:	W2210003
เครื่องมือเก็บตัวอย่าง	:	Davis Anemometer	เลขที่รายงาน	:	RPW2210003

ทิศ	ความเร็วลม (เมตร/วินาที)								รวม
	0.3 - 1.0	1.0 - 1.7	1.7 – 2.4	2.4 – 3.3	3.3 – 4.3	4.3 – 5.6	5.6 – 6.8	≥ 6.8	
N	0	0	0	0	0	0	0	0	0
NNE	9	1	0	0	0	0	0	0	10
NE	7	7	13	2	0	0	0	0	29
ENE	13	12	4	0	0	0	0	0	29
E	0	0	0	0	1	0	0	0	1
ESE	0	0	0	0	0	0	0	0	0
SE	0	0	0	0	0	0	0	0	0
SSE	0	0	0	0	0	0	0	0	0
S	0	0	0	0	0	0	0	0	0
SSW	0	0	0	0	0	0	0	0	0
SW	0	0	0	0	0	0	0	0	0
WSW	0	0	0	0	0	0	0	0	0
W	0	0	0	0	0	0	0	0	0
WNW	0	0	0	0	0	0	0	0	0
NW	2	0	0	0	0	0	0	0	2
NNW	0	0	0	0	0	0	0	0	0
รวม	31	20	17	2	1	0	0	0	71
Calms									49.00
Calms%									40.83
ร้อยละ	25.83	16.67	14.17	1.67	0.83	0.00	0.00	0.00	100.00

ผู้ตรวจวัด : ..... (นายไตรภพ มุ่งหมาย)

ผู้จัดทำ : ..... (นางสาววิลาวรรณ ขอนแก้ว)

ผู้รับรองผล : ..... (นางสาวพิศสมร เหลืองทองคำ)

* ห้ามมิให้แก้ไข ทำซ้ำ หรือตัดลอกบางส่วนของเอกสารนี้ โดยไม่ได้รับอนุญาตเป็นลายลักษณ์อักษร*

ภาคผนวก ญ

รายงานผลการตรวจวัดระดับเสียง

ครั้งที่ 1.

ASIA LAB & CONSULTANT CO.,LTD.
บริษัท เอเชีย แล็ป แอนด์ คอนซัลแตนท์ จำกัด 184 ซอยพุทธมณฑลสาย 2 ซอย 12 แขวงบางไผ่ เขตบางแค กรุงเทพฯ 10160
184 Soi Phutthamonthon sai 2 Soi 12, Bangphai, Bangkae, Bangkok 10160
TEL: 0-2805-6660-2 FAX: EXT.17
E-mail: asialabconsult@gmail.com

รายงานผลการวิเคราะห์

ชื่อโครงการ : โครงการจ้างวิศวกรที่ปรึกษาสำรวจและออกแบบปรับปรุงและแก้ไขปัญหาการจราจร บนทางหลวงหมายเลข 3 ช่วงจุดตัดทางหลวงหมายเลข 3323 และทางหลวงหมายเลข 3322 (แยกเนินสูง) – จุดตัดทางหลวงหมายเลข 3154 (แยกศักดิ์ชัย)

สถานที่เก็บตัวอย่าง : ชุมชนบ้านเขาไร่ยา (ชุมชนย่อยที่ 6)

ตำแหน่งพิกัด UTM : 48P 0184171E 1401969N

วันที่เก็บตัวอย่าง : 5–10 พฤษภาคม พ.ศ.2565

วันที่วิเคราะห์ : 11 พฤษภาคม – 5 มิถุนายน พ.ศ.2565

วันที่รายงานผล : 8 มิถุนายน พ.ศ.2565

วิธีวิเคราะห์ : Sound Level Meter

เลขที่วิเคราะห์ : S2205004

เครื่องมือเก็บตัวอย่าง : ACO TYPE6236 S/N 122052

เลขที่รายงาน : RPS2205004

อุปกรณ์สอบเทียบ : Acoustic Calibrator, RION Model NC-74 S/N 00130576

5-6/05/2565					
Time	L_{eq} 1 hour	L_{max}	L_{10}	L_{90}	Standard*
10:00-11:00 น.	72.2	99.6	74.7	63.0	
11:00-12:00 น.	72.1	96.1	75.2	63.5	
12:00-13:00 น.	72.4	93.8	75.6	63.4	
13:00-14:00 น.	72.5	92.2	75.8	64.0	
14:00-15:00 น.	72.7	94.9	75.7	64.1	
15:00-16:00 น.	73.8	105.2	75.8	64.7	
16:00-17:00 น.	72.1	97.2	75.1	64.0	
17:00-18:00 น.	73.6	95.9	76.6	65.1	
18:00-19:00 น.	73.4	101.9	75.4	65.1	
19:00-20:00 น.	71.9	93.8	75.6	63.2	
20:00-21:00 น.	72.1	100.7	74.6	62.5	
21:00-22:00 น.	71.1	93.9	74.3	60.6	
22:00-23:00 น.	71.2	97.1	74.1	59.4	
23:00-24:00 น.	71.0	93.6	73.0	57.4	
00:00-01:00 น.	68.2	88.4	71.5	55.8	
01:00-02:00 น.	68.2	94.6	71.1	54.6	
02:00-03:00 น.	68.1	91.2	70.8	53.7	
03:00-04:00 น.	68.6	89.5	70.2	54.1	
04:00-05:00 น.	68.6	92.7	71.1	57.4	
05:00-06:00 น.	68.5	89.1	71.5	56.0	
06:00-07:00 น.	69.2	92.5	72.3	58.7	
07:00-08:00 น.	71.6	93.7	74.5	63.2	
08:00-09:00 น.	71.6	89.1	75.1	63.6	
09:00-10:00 น.	72.1	89.7	75.5	63.2	
L_{eq} 24 hr	71.5				70 dB (A)*
L_{eq}8 hr	72.4				85 dB (A)**
L_{dn}	76.3				-
L_{max}	105.2				115 dB (A)*
L_{90}	65.1				-

หมายเหตุ : * ประกาศคณะกรรมการสิ่งแวดล้อมแห่งชาติ ฉบับที่ 15 (พ.ศ. 2540) เรื่อง กำหนดมาตรฐานระดับเสียงโดยทั่วไป

** ประกาศกรมสวัสดิการและคุ้มครองแรงงาน เรื่อง มาตรฐานระดับเสียงที่ยอมให้ลูกจ้างได้รับเฉลี่ยตลอดระยะเวลาการทำงานในแต่ละวัน (ประกาศในราชกิจจานุเบกษา เล่ม 135 ตอนพิเศษ 19ง ลงวันที่ 26 มกราคม พ.ศ.2561)

ผู้ตรวจวัด : พงศ์กร (นายพงศกร อรุณบรรเจิดกุล)

ผู้จัดทำ : วิลาวรรณ (นางสาววิลาวรรณ ขอนแก้ว)

ผู้รับรองผล : พิศสมร (นางสาวพิศสมร เหลืองทองคำ)

* ห้ามมิให้แก้ไข ทำซ้ำ หรือคัดลอกบางส่วนของเอกสารนี้ โดยไม่ได้รับอนุญาตเป็นลายลักษณ์อักษร*

ASIA LAB & CONSULTANT CO.,LTD.
บริษัท เอเชีย แล็ป แอนด์ คอนซัลแตนท์ จำกัด 184 ซอยพุทธมณฑลสาย 2 ซอย 12 แขวงบางไผ่ เขตบางแค กรุงเทพฯ 10160
184 Soi Phutthamonthon sai 2 Soi 12, Bangphai, Bangkae, Bangkok 10160
TEL: 0-2805-6660-2 FAX: EXT.17
E-mail: asialabconsult@gmail.com

รายงานผลการวิเคราะห์

ชื่อโครงการ : โครงการจ้างวิศวกรที่ปรึกษาสำรวจและออกแบบปรับปรุงและแก้ไขปัญหาการจราจร บนทางหลวงหมายเลข 3 ช่วงจุดตัดทางหลวงหมายเลข 3323 และทางหลวงหมายเลข 3322 (แยกเนินสูง) – จุดตัดทางหลวงหมายเลข 3154 (แยกศักดิ์ชัย)

สถานที่เก็บตัวอย่าง : ชุมชนบ้านเขาไร่ยา (ชุมชนย่อยที่ 6)

ตำแหน่งพิกัด UTM : 48P 0184171E 1401969N | วันที่เก็บตัวอย่าง : 5–10 พฤษภาคม พ.ศ.2565

วันที่วิเคราะห์ : 11 พฤษภาคม – 5 มิถุนายน พ.ศ.2565 | วันที่รายงานผล : 8 มิถุนายน พ.ศ.2565

วิธีวิเคราะห์ : Sound Level Meter | เลขที่วิเคราะห์ : S2205004

เครื่องมือเก็บตัวอย่าง : ACO TYPE6236 S/N 122052 | เลขที่รายงาน : RPS2205004

อุปกรณ์สอบเทียบ : Acoustic Calibrator, RION Model NC-74 S/N 00130576

6-7/05/2565					
Time	L_{eq} 1 hour	L_{max}	L_{10}	L_{90}	Standard*
10:00-11:00 น.	72.9	94.6	75.9	62.6	
11:00-12:00 น.	72.6	93.3	75.9	63.7	
12:00-13:00 น.	72.1	97.0	75.0	63.3	
13:00-14:00 น.	71.9	92.7	75.0	64.3	
14:00-15:00 น.	71.8	91.0	75.1	63.7	
15:00-16:00 น.	73.4	95.2	75.9	64.3	
16:00-17:00 น.	73.0	94.3	76.5	64.7	
17:00-18:00 น.	75.4	105.0	75.9	65.0	
18:00-19:00 น.	73.2	95.8	76.1	65.5	
19:00-20:00 น.	72.7	91.8	76.8	64.1	
20:00-21:00 น.	72.4	95.2	75.9	64.1	
21:00-22:00 น.	72.2	94.3	75.3	60.7	
22:00-23:00 น.	70.1	94.8	73.1	58.7	
23:00-24:00 น.	70.3	94.5	72.8	58.0	
00:00-01:00 น.	69.0	93.0	72.3	55.8	
01:00-02:00 น.	69.2	93.5	71.4	54.2	
02:00-03:00 น.	69.2	94.2	71.2	54.1	
03:00-04:00 น.	70.1	95.7	71.6	55.0	
04:00-05:00 น.	70.2	105.0	71.3	57.3	
05:00-06:00 น.	70.1	99.9	72.4	57.5	
06:00-07:00 น.	70.7	94.8	73.5	61.1	
07:00-08:00 น.	71.3	90.6	74.4	63.1	
08:00-09:00 น.	72.1	91.7	75.3	63.6	
09:00-10:00 น.	73.3	101.5	75.1	64.5	
L_{eq} 24 hr	71.9				70 dB (A)*
L_{eq}8 hr	72.7				85 dB (A)**
L_{dn}	76.9				-
L_{max}	105.0				115 dB (A)*
L_{90}	65.5				-

หมายเหตุ : * ประกาศคณะกรรมการสิ่งแวดล้อมแห่งชาติ ฉบับที่ 15 (พ.ศ. 2540) เรื่อง กำหนดมาตรฐานระดับเสียงโดยทั่วไป

** ประกาศกรมสวัสดิการและคุ้มครองแรงงาน เรื่อง มาตรฐานระดับเสียงที่ยอมให้ลูกจ้างได้รับเฉลี่ยตลอดระยะเวลาการทำงานในแต่ละวัน (ประกาศในราชกิจจานุเบกษา เล่ม 135 ตอนพิเศษ 19ง ลงวันที่ 26 มกราคม พ.ศ.2561)

ผู้ตรวจวัด : ..... (นายพงศกร อรุณบรรเจิดกุล)

ผู้จัดทำ : ..... (นางสาววิลาวรรณ ขอนแก้ว)

ผู้รับรองผล : ..... (นางสาวพิศสมร เหลืองทองคำ)

ASIA LAB & CONSULTANT CO.,LTD.

* ห้ามมิให้แก้ไข ทำซ้ำ หรือคัดลอกบางส่วนของเอกสารนี้ โดยไม่ได้รับอนุญาตเป็นลายลักษณ์อักษร*

ASIA LAB & CONSULTANT CO.,LTD.
บริษัท เอเชีย แล็ป แอนด์ คอนซัลแตนท์ จำกัด 184 ซอยพุทธมณฑลสาย 2 ซอย 12 แขวงบางไผ่ เขตบางแค กรุงเทพฯ 10160
184 Soi Phutthamonthon sai 2 Soi 12, Bangphai, Bangkae, Bangkok 10160
TEL: 0-2805-6660-2 FAX: EXT.17
E-mail: asialabconsult@gmail.com

รายงานผลการวิเคราะห์

ชื่อโครงการ : โครงการจ้างวิศวกรที่ปรึกษาสำรวจและออกแบบปรับปรุงและแก้ไขปัญหาการจราจร บนทางหลวงหมายเลข 3 ช่วงจุดตัดทางหลวงหมายเลข 3323 และทางหลวงหมายเลข 3322 (แยกเนินสูง) – จุดตัดทางหลวงหมายเลข 3154 (แยกศักดิ์ชัย)

สถานที่เก็บตัวอย่าง : ชุมชนบ้านเขาไร่ยา (ชุมชนย่อยที่ 6)

ตำแหน่งพิกัด UTM : 48P 0184171E 1401969N

วันที่เก็บตัวอย่าง : 5–10 พฤษภาคม พ.ศ.2565

วันที่วิเคราะห์ : 11 พฤษภาคม – 5 มิถุนายน พ.ศ.2565

วันที่รายงานผล : 8 มิถุนายน พ.ศ.2565

วิธีวิเคราะห์ : Sound Level Meter

เลขที่วิเคราะห์ : S2205004

เครื่องมือเก็บตัวอย่าง : ACO TYPE6236 S/N 122052

เลขที่รายงาน : RPS2205004

อุปกรณ์สอบเทียบ : Acoustic Calibrator, RION Model NC-74 S/N 00130576

7-8/05/2565					
Time	L_{eq} 1 hour	L_{max}	L_{10}	L_{90}	Standard*
10:00-11:00 น.	72.3	94.3	75.7	64.7	
11:00-12:00 น.	72.8	94.4	76.4	65.1	
12:00-13:00 น.	73.7	98.4	76.1	65.0	
13:00-14:00 น.	73.5	95.4	77.1	64.7	
14:00-15:00 น.	75.4	102.6	77.6	65.7	
15:00-16:00 น.	72.3	99.0	75.1	64.7	
16:00-17:00 น.	72.7	95.1	75.8	64.5	
17:00-18:00 น.	73.6	101.6	76.3	64.6	
18:00-19:00 น.	73.1	97.7	75.9	65.4	
19:00-20:00 น.	72.4	98.5	75.9	62.4	
20:00-21:00 น.	71.6	93.1	74.5	61.1	
21:00-22:00 น.	71.3	100.3	73.9	59.9	
22:00-23:00 น.	70.3	89.6	73.1	58.8	
23:00-24:00 น.	69.6	93.4	72.4	57.7	
00:00-01:00 น.	69.4	98.4	71.8	56.0	
01:00-02:00 น.	69.1	97.6	71.5	54.6	
02:00-03:00 น.	68.8	94.4	71.6	53.5	
03:00-04:00 น.	68.1	91.7	70.8	55.2	
04:00-05:00 น.	67.5	91.0	71.1	57.1	
05:00-06:00 น.	69.6	98.0	71.8	56.1	
06:00-07:00 น.	69.8	88.9	72.7	60.0	
07:00-08:00 น.	71.4	95.8	74.3	62.0	
08:00-09:00 น.	72.5	96.0	75.5	62.5	
09:00-10:00 น.	71.4	90.6	74.6	63.3	
L_{eq} 24 hr	71.8				70 dB (A)*
L_{eq}8 hr	73.0				85 dB (A)**
L_{dn}	76.4				-
L_{max}	102.6				115 dB (A)*
L_{90}	65.7				-

หมายเหตุ : * ประกาศคณะกรรมการสิ่งแวดล้อมแห่งชาติ ฉบับที่ 15 (พ.ศ. 2540) เรื่อง กำหนดมาตรฐานระดับเสียงโดยทั่วไป

** ประกาศกรมสวัสดิการและคุ้มครองแรงงาน เรื่อง มาตรฐานระดับเสียงที่ยอมให้ลูกจ้างได้รับเฉลี่ยตลอดระยะเวลาการทำงานในแต่ละวัน (ประกาศในราชกิจจานุเบกษา เล่ม 135 ตอนพิเศษ 19ง ลงวันที่ 26 มกราคม พ.ศ.2561)

ผู้ตรวจวัด : ..... (นายพงศกร อรุณบรรเจิดกุล)

ผู้จัดทำ : ..... (นางสาววิลาวรรณ ขอนแก้ว)

ผู้รับรองผล : ..... (นางสาวพิศสมร เหลืองทองคำ)

* ห้ามมิให้แก้ไข ทำซ้ำ หรือคัดลอกบางส่วนของเอกสารนี้ โดยไม่ได้รับอนุญาตเป็นลายลักษณ์อักษร*

ASIA LAB & CONSULTANT CO.,LTD.
บริษัท เอเชีย แล็ป แอนด์ คอนซัลแตนท์ จำกัด 184 ซอยพุทธมณฑลสาย 2 ซอย 12 แขวงบางไผ่ เขตบางแค กรุงเทพฯ 10160
184 Soi Phutthamonthon sai 2 Soi 12, Bangphai, Bangkae, Bangkok 10160
TEL: 0-2805-6660-2 FAX: EXT.17
E-mail: asialabconsult@gmail.com

รายงานผลการวิเคราะห์

ชื่อโครงการ : โครงการจ้างวิศวกรที่ปรึกษาสำรวจและออกแบบปรับปรุงและแก้ไขปัญหาการจราจร บนทางหลวงหมายเลข 3 ช่วงจุดตัดทางหลวงหมายเลข 3323 และทางหลวงหมายเลข 3322 (แยกเนินสูง) – จุดตัดทางหลวงหมายเลข 3154 (แยกศักดิ์ชัย)

สถานที่เก็บตัวอย่าง : ชุมชนบ้านเขาไร่ยา (ชุมชนย่อยที่ 6)

ตำแหน่งพิกัด UTM : 48P 0184171E 1401969N | วันที่เก็บตัวอย่าง : 5–10 พฤษภาคม พ.ศ.2565

วันที่วิเคราะห์ : 11 พฤษภาคม – 5 มิถุนายน พ.ศ.2565 | วันที่รายงานผล : 8 มิถุนายน พ.ศ.2565

วิธีวิเคราะห์ : Sound Level Meter | เลขที่วิเคราะห์ : S2205004

เครื่องมือเก็บตัวอย่าง : ACO TYPE6236 S/N 122052 | เลขที่รายงาน : RPS2205004

อุปกรณ์สอบเทียบ : Acoustic Calibrator, RION Model NC-74 S/N 00130576

8-9/05/2565					
Time	L_{eq} 1 hour	L_{max}	L_{10}	L_{90}	Standard*
10:00-11:00 น.	72.5	96.5	75.0	63.1	
11:00-12:00 น.	71.2	89.7	74.4	63.6	
12:00-13:00 น.	72.9	96.6	75.6	64.3	
13:00-14:00 น.	73.2	99.7	74.9	63.7	
14:00-15:00 น.	73.5	95.5	77.0	65.0	
15:00-16:00 น.	72.5	99.4	75.3	65.1	
16:00-17:00 น.	71.9	95.9	74.7	64.4	
17:00-18:00 น.	72.4	92.9	75.5	64.5	
18:00-19:00 น.	72.6	100.0	74.9	64.9	
19:00-20:00 น.	73.2	93.9	75.7	65.9	
20:00-21:00 น.	73.2	98.8	75.8	62.4	
21:00-22:00 น.	71.8	95.2	75.1	61.5	
22:00-23:00 น.	70.9	91.7	74.2	60.5	
23:00-24:00 น.	70.5	95.1	73.6	58.3	
00:00-01:00 น.	68.9	88.8	72.3	56.4	
01:00-02:00 น.	69.4	97.4	71.9	54.4	
02:00-03:00 น.	68.3	88.8	71.4	53.7	
03:00-04:00 น.	67.6	87.8	70.7	54.1	
04:00-05:00 น.	67.8	93.8	69.9	55.5	
05:00-06:00 น.	69.0	97.3	71.5	55.5	
06:00-07:00 น.	69.7	95.2	71.9	57.9	
07:00-08:00 น.	70.5	93.9	73.5	62.2	
08:00-09:00 น.	72.2	95.8	75.1	63.3	
09:00-10:00 น.	72.1	97.9	74.7	62.9	
L_{eq} 24 hr	71.5				70 dB (A)*
L_{eq}8 hr	72.4				85 dB (A)**
L_{dn}	76.3				-
L_{max}	100.0				115 dB (A)*
L_{90}	65.9				-

หมายเหตุ : * ประกาศคณะกรรมการสิ่งแวดล้อมแห่งชาติ ฉบับที่ 15 (พ.ศ. 2540) เรื่อง กำหนดมาตรฐานระดับเสียงโดยทั่วไป

** ประกาศกรมสวัสดิการและคุ้มครองแรงงาน เรื่อง มาตรฐานระดับเสียงที่ยอมให้ลูกจ้างได้รับเฉลี่ยตลอดระยะเวลาการทำงานในแต่ละวัน (ประกาศในราชกิจจานุเบกษา เล่ม 135 ตอนพิเศษ 19ง ลงวันที่ 26 มกราคม พ.ศ.2561)

ผู้ตรวจวัด : ..... (นายพงศกร อรุณบรรเจิดกุล)

ผู้จัดทำ : ..... (นางสาววิลาวรรณ ขอนแก้ว)

ผู้รับรองผล : ..... (นางสาวพิศสมร เหลืองทองคำ)

* ห้ามมิให้แก้ไข ทำซ้ำ หรือตัดออกบางส่วนของเอกสารนี้ โดยไม่ได้รับอนุญาตเป็นลายลักษณ์อักษร*

ASIA LAB & CONSULTANT CO.,LTD.
บริษัท เอเชีย แล็บ แอนด์ คอนซัลแตนท์ จำกัด 184 ซอยพุทธมณฑลสาย 2 ซอย 12 แขวงบางไผ่ เขตบางแค กรุงเทพฯ 10160
184 Soi Phutthamonthon sai 2 Soi 12, Bangphai, Bangkae, Bangkok 10160
TEL: 0-2805-6660-2 FAX: EXT.17
E-mail: asialabconsult@gmail.com

รายงานผลการวิเคราะห์

ชื่อโครงการ : โครงการจ้างวิศวกรที่ปรึกษาสำรวจและออกแบบปรับปรุงและแก้ไขปัญหาการจราจร บนทางหลวงหมายเลข 3 ช่วงจุดตัดทางหลวงหมายเลข 3323 และทางหลวงหมายเลข 3322 (แยกเนินสูง) – จุดตัดทางหลวงหมายเลข 3154 (แยกศักดิ์ชัย)

สถานที่เก็บตัวอย่าง : ชุมชนบ้านเขาไร่ยา (ชุมชนย่อยที่ 6)

ตำแหน่งพิกัด UTM : 48P 0184171E 1401969N

วันที่เก็บตัวอย่าง : 5–10 พฤษภาคม พ.ศ.2565

วันที่วิเคราะห์ : 11 พฤษภาคม – 5 มิถุนายน พ.ศ.2565

วันที่รายงานผล : 8 มิถุนายน พ.ศ.2565

วิธีวิเคราะห์ : Sound Level Meter

เลขที่วิเคราะห์ : S2205004

เครื่องมือเก็บตัวอย่าง : ACO TYPE6236 S/N 122052

เลขที่รายงาน : RPS2205004

อุปกรณ์สอบเทียบ : Acoustic Calibrator, RION Model NC-74 S/N 00130576

9-10/05/2565					
Time	L_{eq} 1 hour	L_{max}	L_{10}	L_{90}	Standard*
10:00-11:00 น.	71.1	89.9	74.4	63.2	
11:00-12:00 น.	72.3	98.6	74.9	63.1	
12:00-13:00 น.	72.4	98.9	74.9	62.8	
13:00-14:00 น.	72.5	102.0	75.1	63.8	
14:00-15:00 น.	72.6	98.8	75.3	63.6	
15:00-16:00 น.	72.1	91.1	75.3	64.0	
16:00-17:00 น.	72.9	95.9	76.6	65.0	
17:00-18:00 น.	72.2	98.5	74.6	64.3	
18:00-19:00 น.	72.5	92.9	75.6	65.3	
19:00-20:00 น.	72.6	97.4	75.8	64.2	
20:00-21:00 น.	72.1	94.5	75.7	63.7	
21:00-22:00 น.	71.8	92.3	75.5	61.8	
22:00-23:00 น.	72.5	103.3	74.5	59.8	
23:00-24:00 น.	70.6	98.3	72.9	59.4	
00:00-01:00 น.	68.8	93.4	71.9	55.3	
01:00-02:00 น.	67.4	88.4	70.9	55.4	
02:00-03:00 น.	67.6	97.1	69.7	53.8	
03:00-04:00 น.	68.1	90.5	70.6	53.2	
04:00-05:00 น.	68.8	91.9	71.0	56.1	
05:00-06:00 น.	68.7	89.7	71.0	56.8	
06:00-07:00 น.	69.8	91.0	72.8	58.1	
07:00-08:00 น.	70.5	90.4	73.3	62.0	
08:00-09:00 น.	72.2	95.6	75.1	63.7	
09:00-10:00 น.	71.9	97.5	74.5	63.3	
L_{eq} 24 hr	71.3				70 dB (A)*
L_{eq}8 hr	72.2				85 dB (A)**
L_{dn}	76.4				-
L_{max}	103.3				115 dB (A)*
L_{90}	65.3				-

หมายเหตุ : * ประกาศคณะกรรมการสิ่งแวดล้อมแห่งชาติ ฉบับที่ 15 (พ.ศ. 2540) เรื่อง กำหนดมาตรฐานระดับเสียงโดยทั่วไป

** ประกาศกรมสวัสดิการและคุ้มครองแรงงาน เรื่อง มาตรฐานระดับเสียงที่ยอมให้ลูกจ้างได้รับเฉลี่ยตลอดระยะเวลาการทำงานในแต่ละวัน (ประกาศในราชกิจจานุเบกษา เล่ม 135 ตอนพิเศษ 19ง ลงวันที่ 26 มกราคม พ.ศ.2561)

ผู้ตรวจวัด : .....
(นายพงศกร อรุณบรรเจิดกุล)

ผู้จัดทำ : .....
(นางสาววิลาวรรณ ชอนแก้ว)

ผู้รับรองผล : .....
(นางสาวพิศสมร เหลืองทองคำ)

* ห้ามมิให้แก้ไข ทำซ้ำ หรือคัดลอกบางส่วนของเอกสารนี้ โดยไม่ได้รับอนุญาตเป็นลายลักษณ์อักษร*

ASIA LAB & CONSULTANT CO.,LTD.
บริษัท เอเชีย แล็ป แอนด์ คอนซัลแตนท์ จำกัด 184 ซอยพุทธมณฑลสาย 2 ซอย 12 แขวงบางไผ่ เขตบางแค กรุงเทพฯ 10160
184 Soi Phutthamonthon sai 2 Soi 12, Bangphai, Bangkae, Bangkok 10160
TEL: 0-2805-6660-2 FAX: EXT.17
E-mail: asialabconsult@gmail.com

รายงานผลการวิเคราะห์

ชื่อโครงการ : โครงการจ้างวิศวกรที่ปรึกษาสำรวจและออกแบบปรับปรุงและแก้ไขปัญหาการจราจร บนทางหลวงหมายเลข 3 ช่วงจุดตัดทางหลวงหมายเลข 3323 และทางหลวงหมายเลข 3322 (แยกเนินสูง) – จุดตัดทางหลวงหมายเลข 3154 (แยกศักดิ์ชัย)

สถานที่เก็บตัวอย่าง : วังสวนบ้านแก้ว

ตำแหน่งพิกัด UTM : 48P 0184724E 1401981N | วันที่เก็บตัวอย่าง : 5–10 พฤษภาคม พ.ศ.2565

วันที่วิเคราะห์ : 11 พฤษภาคม – 5 มิถุนายน พ.ศ.2565 | วันที่รายงานผล : 8 มิถุนายน พ.ศ.2565

วิธีวิเคราะห์ : Sound Level Meter | เลขที่วิเคราะห์ : S2205005

เครื่องมือเก็บตัวอย่าง : ACO TYPE6236 S/N 222143 | เลขที่รายงาน : RPS2205005

อุปกรณ์สอบเทียบ : Acoustic Calibrator, RION Model NC-74 S/N 00130576

5-6/05/2565					
Time	L_{eq} 1 hour	L_{max}	L_{10}	L_{90}	Standard*
12:00-13:00 น.	66.2	80.3	69.3	58.3	
13:00-14:00 น.	66.8	83.0	69.7	58.7	
14:00-15:00 น.	66.4	81.1	69.6	57.6	
15:00-16:00 น.	66.1	83.0	69.1	58.5	
16:00-17:00 น.	66.4	77.8	69.5	59.2	
17:00-18:00 น.	66.1	87.9	68.7	59.3	
18:00-19:00 น.	68.2	87.0	70.5	61.9	
19:00-20:00 น.	66.4	80.8	69.6	58.3	
20:00-21:00 น.	66.0	84.6	69.1	57.4	
21:00-22:00 น.	65.6	79.6	69.1	56.5	
22:00-23:00 น.	65.2	83.6	68.9	52.7	
23:00-24:00 น.	64.5	85.5	67.9	49.9	
00:00-01:00 น.	63.0	82.5	66.7	48.8	
01:00-02:00 น.	62.6	84.1	66.6	47.6	
02:00-03:00 น.	62.0	84.2	65.7	44.5	
03:00-04:00 น.	61.2	76.4	65.2	43.6	
04:00-05:00 น.	62.7	86.1	66.4	46.5	
05:00-06:00 น.	63.8	79.8	67.6	49.5	
06:00-07:00 น.	64.8	85.2	68.4	51.6	
07:00-08:00 น.	67.3	82.5	70.6	59.2	
08:00-09:00 น.	67.3	81.4	70.4	60.3	
09:00-10:00 น.	66.6	80.7	69.6	58.8	
10:00-11:00 น.	66.2	85.7	69.1	57.5	
11:00-12:00 น.	66.5	81.3	69.5	58.3	
L_{eq} 24 hr	65.7				70 dB (A)*
L_{eq}8 hr	66.6				85 dB (A)**
L_{dn}	70.5				-
L_{max}	87.9				115 dB (A)*
L_{90}	61.9				-

หมายเหตุ : * ประกาศคณะกรรมการสิ่งแวดล้อมแห่งชาติ ฉบับที่ 15 (พ.ศ. 2540) เรื่อง กำหนดมาตรฐานระดับเสียงโดยทั่วไป

** ประกาศกรมสวัสดิการและคุ้มครองแรงงาน เรื่อง มาตรฐานระดับเสียงที่ยอมให้ลูกจ้างได้รับเฉลี่ยตลอดระยะเวลาการทำงานในแต่ละวัน (ประกาศในราชกิจจานุเบกษา เล่ม 135 ตอนพิเศษ 19ง ลงวันที่ 26 มกราคม พ.ศ.2561)

ผู้ตรวจวัด : ..... (นายพงศกร อรุณบรรเจิดกุล)

ผู้จัดทำ : ..... (นางสาววิลาวรรณ ขอนแก้ว)

ผู้รับรองผล : ..... (นางสาวพิศสมร เหลืองทองคำ)

* ห้ามมิให้แก้ไข ทำซ้ำ หรือคัดลอกบางส่วนของเอกสารนี้ โดยไม่ได้รับอนุญาตเป็นลายลักษณ์อักษร*

ASIA LAB & CONSULTANT CO.,LTD.
บริษัท เอเชีย แล็บ แอนด์ คอนซัลแตนท์ จำกัด 184 ซอยพุทธมณฑลสาย 2 ซอย 12 แขวงบางไผ่ เขตบางแค กรุงเทพฯ 10160
184 Soi Phutthamonthon sai 2 Soi 12, Bangphai, Bangkae, Bangkok 10160
TEL: 0-2805-6660-2 FAX: EXT.17
E-mail: asialabconsult@gmail.com

รายงานผลการวิเคราะห์

ชื่อโครงการ : โครงการจ้างวิศวกรที่ปรึกษาสำรวจและออกแบบปรับปรุงและแก้ไขปัญหาการจราจร บนทางหลวงหมายเลข 3 ช่วงจุดตัดทางหลวงหมายเลข 3323 และทางหลวงหมายเลข 3322 (แยกเนินสูง) – จุดตัดทางหลวงหมายเลข 3154 (แยกศักดิ์ชัย)

สถานที่เก็บตัวอย่าง : วังสวนบ้านแก้ว

ตำแหน่งพิกัด UTM : 48P 0184724E 1401981N

วันที่เก็บตัวอย่าง : 5–10 พฤษภาคม พ.ศ.2565

วันที่วิเคราะห์ : 11 พฤษภาคม – 5 มิถุนายน พ.ศ.2565

วันที่รายงานผล : 8 มิถุนายน พ.ศ.2565

วิธีวิเคราะห์ : Sound Level Meter

เลขที่วิเคราะห์ : S2205005

เครื่องมือเก็บตัวอย่าง : ACO TYPE6236 S/N 222143

เลขที่รายงาน : RPS2205005

อุปกรณ์สอบเทียบ : Acoustic Calibrator, RION Model NC-74 S/N 00130576

6-7/05/2565					
Time	L_{eq} 1 hour	L_{max}	L_{10}	L_{90}	Standard*
12:00-13:00 น.	66.1	81.2	69.3	58.3	
13:00-14:00 น.	65.8	79.9	69.0	58.0	
14:00-15:00 น.	66.4	79.1	69.3	59.5	
15:00-16:00 น.	67.5	79.4	72.6	61.0	
16:00-17:00 น.	63.3	84.3	65.6	57.2	
17:00-18:00 น.	68.5	89.3	71.7	61.1	
18:00-19:00 น.	64.6	81.5	67.4	57.2	
19:00-20:00 น.	66.0	79.6	69.4	58.0	
20:00-21:00 น.	66.3	79.9	69.9	56.6	
21:00-22:00 น.	65.8	83.1	69.5	54.4	
22:00-23:00 น.	64.8	83.6	68.4	52.5	
23:00-24:00 น.	64.1	80.5	68.1	50.5	
00:00-01:00 น.	63.4	85.9	67.1	48.4	
01:00-02:00 น.	63.2	91.6	66.7	46.6	
02:00-03:00 น.	61.8	82.0	65.4	45.5	
03:00-04:00 น.	61.8	80.6	65.5	47.9	
04:00-05:00 น.	62.5	81.7	66.0	49.1	
05:00-06:00 น.	63.4	80.4	67.2	50.9	
06:00-07:00 น.	65.4	79.0	69.4	53.0	
07:00-08:00 น.	66.8	82.1	70.1	57.9	
08:00-09:00 น.	66.7	81.8	69.9	59.0	
09:00-10:00 น.	66.3	85.4	69.4	58.3	
10:00-11:00 น.	65.5	80.4	68.5	58.6	
11:00-12:00 น.	63.7	88.6	66.1	56.8	
L_{eq} 24 hr	65.3				70 dB (A)*
L_{eq}8 hr	65.8				85 dB (A)**
L_{dn}	70.4				-
L_{max}	91.6				115 dB (A)*
L_{90}	61.1				-

หมายเหตุ : * ประกาศคณะกรรมการสิ่งแวดล้อมแห่งชาติ ฉบับที่ 15 (พ.ศ. 2540) เรื่อง กำหนดมาตรฐานระดับเสียงโดยทั่วไป

** ประกาศกรมสวัสดิการและคุ้มครองแรงงาน เรื่อง มาตรฐานระดับเสียงที่ยอมให้ลูกจ้างได้รับเฉลี่ยตลอดระยะเวลาการทำงานในแต่ละวัน (ประกาศในราชกิจจานุเบกษา เล่ม 135 ตอนพิเศษ 19ง ลงวันที่ 26 มกราคม พ.ศ.2561)

ผู้ตรวจวัด : .....
(นายพงศกร อรุณบรรเจิดกุล)

ผู้จัดทำ : .....
(นางสาววิลาวรรณ ซอนแก้ว)

ผู้รับรองผล : .....
(นางสาวพิศสมร เหลืองทองคำ)

ASIA LAB & CONSULTANT CO.,LTD.

* ห้ามมิให้แก้ไข ทำซ้ำ หรือคัดลอกบางส่วนของเอกสารนี้ โดยไม่ได้รับอนุญาตเป็นลายลักษณ์อักษร*

ASIA LAB & CONSULTANT CO.,LTD.
บริษัท เอเชีย แล็ป แอนด์ คอนซัลแตนท์ จำกัด 184 ซอยพุทธมณฑลสาย 2 ซอย 12 แขวงบางไผ่ เขตบางแค กรุงเทพฯ 10160
184 Soi Phutthamonthon sai 2 Soi 12, Bangphai, Bangkae, Bangkok 10160
TEL: 0-2805-6660-2 FAX: EXT.17
E-mail: asialabconsult@gmail.com

รายงานผลการวิเคราะห์

ชื่อโครงการ : โครงการจ้างวิศวกรที่ปรึกษาสำรวจและออกแบบปรับปรุงและแก้ไขปัญหาการจราจร บนทางหลวงหมายเลข 3 ช่วงจุดตัดทางหลวงหมายเลข 3323 และทางหลวงหมายเลข 3322 (แยกเนินสูง) – จุดตัดทางหลวงหมายเลข 3154 (แยกศักดิ์ขัย)

สถานที่เก็บตัวอย่าง : วังสวนบ้านแก้ว

ตำแหน่งพิกัด UTM : 48P 0184724E 1401981N | วันที่เก็บตัวอย่าง : 5–10 พฤษภาคม พ.ศ.2565

วันที่วิเคราะห์ : 11 พฤษภาคม – 5 มิถุนายน พ.ศ.2565 | วันที่รายงานผล : 8 มิถุนายน พ.ศ.2565

วิธีวิเคราะห์ : Sound Level Meter | เลขที่วิเคราะห์ : S2205005

เครื่องมือเก็บตัวอย่าง : ACO TYPE6236 S/N 222143 | เลขที่รายงาน : RPS2205005

อุปกรณ์สอบเทียบ : Acoustic Calibrator, RION Model NC-74 S/N 00130576

7-8/05/2565					
Time	L_{eq} 1 hour	L_{max}	L_{10}	L_{90}	Standard*
12:00-13:00 น.	65.8	86.7	68.4	58.3	
13:00-14:00 น.	68.8	85.8	72.3	59.6	
14:00-15:00 น.	67.6	94.8	70.6	60.6	
15:00-16:00 น.	67.4	80.3	70.8	60.5	
16:00-17:00 น.	68.3	80.0	71.3	61.1	
17:00-18:00 น.	69.5	81.9	72.4	62.5	
18:00-19:00 น.	67.4	84.7	70.5	59.2	
19:00-20:00 น.	66.5	80.7	69.9	56.1	
20:00-21:00 น.	65.8	80.8	69.3	54.1	
21:00-22:00 น.	64.8	86.6	68.4	52.2	
22:00-23:00 น.	64.3	82.7	68.2	50.7	
23:00-24:00 น.	63.8	79.6	67.6	48.3	
00:00-01:00 น.	62.2	78.3	66.3	47.9	
01:00-02:00 น.	61.5	82.8	65.4	45.3	
02:00-03:00 น.	60.6	79.6	64.5	44.2	
03:00-04:00 น.	61.5	81.3	65.8	45.1	
04:00-05:00 น.	62.1	81.6	65.6	49.4	
05:00-06:00 น.	63.6	80.3	67.6	49.4	
06:00-07:00 น.	65.7	88.9	69.4	54.7	
07:00-08:00 น.	67.0	86.4	70.1	59.4	
08:00-09:00 น.	66.5	81.8	69.7	58.5	
09:00-10:00 น.	66.6	79.1	69.6	58.9	
10:00-11:00 น.	66.2	83.8	69.2	57.8	
11:00-12:00 น.	65.7	84.6	68.7	57.6	
L_{eq} 24 hr	66.0				70 dB (A)*
L_{eq}8 hr	67.3				85 dB (A)**
L_{dn}	70.4				-
L_{max}	94.8				115 dB (A)*
L_{90}	62.5				-

หมายเหตุ : * ประกาศคณะกรรมการสิ่งแวดล้อมแห่งชาติ ฉบับที่ 15 (พ.ศ. 2540) เรื่อง กำหนดมาตรฐานระดับเสียงโดยทั่วไป

** ประกาศกรมสวัสดิการและคุ้มครองแรงงาน เรื่อง มาตรฐานระดับเสียงที่ยอมให้ลูกจ้างได้รับเฉลี่ยตลอดระยะเวลาการทำงานในแต่ละวัน (ประกาศในราชกิจจานุเบกษา เล่ม 135 ตอนพิเศษ 19ง ลงวันที่ 26 มกราคม พ.ศ.2561)

ผู้ตรวจวัด : ..... (นายพงศกร อรุณบรรเจิดกุล)

ผู้จัดทำ : ..... (นางสาววิลาวรรณ ขอนแก้ว)

ผู้รับรองผล : ..... (นางสาวพิศสมร เหลืองทองดำ)

ASIA LAB & CONSULTANT CO.,LTD.

* ห้ามมิให้แก้ไข ทำซ้ำ หรือคัดลอกบางส่วนของเอกสารนี้ โดยไม่ได้รับอนุญาตเป็นลายลักษณ์อักษร*

ASIA LAB & CONSULTANT CO.,LTD.
บริษัท เอเชีย แล็ป แอนด์ คอนซัลแตนท์ จำกัด 184 ซอยพุทธมณฑลสาย 2 ซอย 12 แขวงบางไผ่ เขตบางแค กรุงเทพฯ 10160
184 Soi Phutthamonthon sai 2 Soi 12, Bangphai, Bangkae, Bangkok 10160
TEL: 0-2805-6660-2 FAX: EXT.17
E-mail: asialabconsult@gmail.com

รายงานผลการวิเคราะห์

ชื่อโครงการ : โครงการจ้างวิศวกรที่ปรึกษาสำรวจและออกแบบปรับปรุงและแก้ไขปัญหาการจราจร บนทางหลวงหมายเลข 3 ช่วงจุดตัดทางหลวงหมายเลข 3323 และทางหลวงหมายเลข 3322 (แยกเนินสูง) – จุดตัดทางหลวงหมายเลข 3154 (แยกศักดิ์ชัย)

สถานที่เก็บตัวอย่าง : วังสวนบ้านแก้ว

ตำแหน่งพิกัด UTM : 48P 0184724E 1401981N

วันที่เก็บตัวอย่าง : 5–10 พฤษภาคม พ.ศ.2565

วันที่วิเคราะห์ : 11 พฤษภาคม – 5 มิถุนายน พ.ศ.2565

วันที่รายงานผล : 8 มิถุนายน พ.ศ.2565

วิธีวิเคราะห์ : Sound Level Meter

เลขที่วิเคราะห์ : S2205005

เครื่องมือเก็บตัวอย่าง : ACO TYPE6236 S/N 222143

เลขที่รายงาน : RPS2205005

อุปกรณ์สอบเทียบ : Acoustic Calibrator, RION Model NC-74 S/N 00130576

8-9/05/2565					
Time	L_{eq} 1 hour	L_{max}	L_{10}	L_{90}	Standard*
12:00-13:00 น.	65.6	82.4	68.6	57.2	
13:00-14:00 น.	66.9	84.0	70.2	59.7	
14:00-15:00 น.	64.4	83.2	67.5	58.3	
15:00-16:00 น.	62.7	83.1	64.8	57.5	
16:00-17:00 น.	65.7	86.5	68.3	58.9	
17:00-18:00 น.	67.3	85.8	69.9	61.5	
18:00-19:00 น.	67.3	87.7	70.0	59.5	
19:00-20:00 น.	66.6	78.5	70.0	57.4	
20:00-21:00 น.	66.3	80.8	70.0	56.0	
21:00-22:00 น.	65.0	84.4	68.8	53.1	
22:00-23:00 น.	64.7	82.4	68.5	51.3	
23:00-24:00 น.	62.7	78.4	67.0	49.1	
00:00-01:00 น.	62.7	83.9	66.6	48.2	
01:00-02:00 น.	61.9	81.7	65.8	46.4	
02:00-03:00 น.	61.3	80.0	65.4	45.8	
03:00-04:00 น.	62.2	83.9	64.8	45.7	
04:00-05:00 น.	62.4	83.9	66.5	50.0	
05:00-06:00 น.	64.3	85.9	68.0	51.8	
06:00-07:00 น.	66.2	85.1	69.6	57.1	
07:00-08:00 น.	67.2	85.1	70.1	60.2	
08:00-09:00 น.	66.5	82.0	69.7	57.8	
09:00-10:00 น.	65.4	84.0	68.5	55.8	
10:00-11:00 น.	65.8	93.2	68.8	56.4	
11:00-12:00 น.	67.0	97.5	69.0	56.6	
L_{eq} 24 hr	65.3				70 dB (A)*
L_{eq}8 hr	65.7				85 dB (A)**
L_{dn}	70.3				-
L_{max}	97.5				115 dB (A)*
L_{90}	61.5				-

หมายเหตุ : * ประกาศคณะกรรมการสิ่งแวดล้อมแห่งชาติ ฉบับที่ 15 (พ.ศ. 2540) เรื่อง กำหนดมาตรฐานระดับเสียงโดยทั่วไป

** ประกาศกรมสวัสดิการและคุ้มครองแรงงาน เรื่อง มาตรฐานระดับเสียงที่ยอมให้ลูกจ้างได้รับเฉลี่ยตลอดระยะเวลาการทำงานในแต่ละวัน (ประกาศในราชกิจจานุเบกษา เล่ม 135 ตอนพิเศษ 19ง ลงวันที่ 26 มกราคม พ.ศ.2561)

ผู้ตรวจวัด : .....
(นายพงศกร อรุณบรรเจิดกุล)

ผู้จัดทำ : .....
(นางสาววิลาวรรณ ขอนแก้ว)

ผู้รับรองผล : .....
(นางสาวพิศสมร เหลืองทองคำ)

* ห้ามมิให้แก้ไข ทำซ้ำ หรือคัดลอกบางส่วนของเอกสารนี้ โดยไม่ได้รับอนุญาตเป็นลายลักษณ์อักษร*

ASIA LAB & CONSULTANT CO.,LTD.
บริษัท เอเชีย แล็ป แอนด์ คอนซัลแตนท์ จำกัด 184 ซอยพุทธมณฑลสาย 2 ซอย 12 แขวงบางไผ่ เขตบางแค กรุงเทพฯ 10160
184 Soi Phutthamonthon sai 2 Soi 12, Bangphai, Bangkae, Bangkok 10160
TEL: 0-2805-6660-2 FAX: EXT.17
E-mail: asialabconsult@gmail.com

รายงานผลการวิเคราะห์

ชื่อโครงการ : โครงการจ้างวิศวกรที่ปรึกษาสำรวจและออกแบบปรับปรุงและแก้ไขปัญหาการจราจร บนทางหลวงหมายเลข 3 ช่วงจุดตัดทางหลวงหมายเลข 3323 และทางหลวงหมายเลข 3322 (แยกเนินสูง) – จุดตัดทางหลวงหมายเลข 3154 (แยกศักดิ์ชัย)

สถานที่เก็บตัวอย่าง : วังสวนบ้านแก้ว

ตำแหน่งพิกัด UTM : 48P 0184724E 1401981N | วันที่เก็บตัวอย่าง : 5–10 พฤษภาคม พ.ศ.2565

วันที่วิเคราะห์ : 11 พฤษภาคม – 5 มิถุนายน พ.ศ.2565 | วันที่รายงานผล : 8 มิถุนายน พ.ศ.2565

วิธีวิเคราะห์ : Sound Level Meter | เลขที่วิเคราะห์ : S2205005

เครื่องมือเก็บตัวอย่าง : ACO TYPE6236 S/N 222143 | เลขที่รายงาน : RPS2205005

อุปกรณ์สอบเทียบ : Acoustic Calibrator, RION Model NC-74 S/N 00130576

9-10/05/2565					
Time	L_{eq} 1 hour	L_{max}	L_{10}	L_{90}	Standard*
12:00-13:00 น.	66.3	86.5	69.1	58.7	
13:00-14:00 น.	65.3	86.0	68.3	57.5	
14:00-15:00 น.	65.8	87.3	68.2	57.4	
15:00-16:00 น.	65.1	79.5	68.0	58.1	
16:00-17:00 น.	64.6	78.8	67.7	58.3	
17:00-18:00 น.	66.1	87.2	68.5	59.6	
18:00-19:00 น.	66.7	86.1	69.5	59.8	
19:00-20:00 น.	66.3	81.6	69.6	56.4	
20:00-21:00 น.	66.6	81.9	70.1	56.0	
21:00-22:00 น.	65.3	79.4	69.1	54.1	
22:00-23:00 น.	64.6	81.8	68.2	52.3	
23:00-24:00 น.	63.4	83.1	67.3	50.0	
00:00-01:00 น.	61.8	79.8	65.8	47.2	
01:00-02:00 น.	61.1	77.0	65.3	46.4	
02:00-03:00 น.	60.9	77.4	65.1	46.8	
03:00-04:00 น.	61.6	83.0	65.0	46.7	
04:00-05:00 น.	61.9	87.0	65.5	48.6	
05:00-06:00 น.	62.9	77.7	67.1	49.3	
06:00-07:00 น.	66.5	82.4	69.7	58.8	
07:00-08:00 น.	66.9	85.3	70.1	59.5	
08:00-09:00 น.	66.6	81.1	69.6	59.2	
09:00-10:00 น.	65.8	88.7	69.0	56.8	
10:00-11:00 น.	65.5	80.1	68.8	57.2	
11:00-12:00 น.	66.5	85.6	69.3	57.6	
L_{eq} 24 hr	65.1				70 dB (A)*
L_{eq}8 hr	65.7				85 dB (A)**
L_{dn}	70.1				-
L_{max}	88.7				115 dB (A)*
L_{90}	59.8				-

หมายเหตุ : * ประกาศคณะกรรมการสิ่งแวดล้อมแห่งชาติ ฉบับที่ 15 (พ.ศ. 2540) เรื่อง กำหนดมาตรฐานระดับเสียงโดยทั่วไป

** ประกาศกรมสวัสดิการและคุ้มครองแรงงาน เรื่อง มาตรฐานระดับเสียงที่ยอมให้ลูกจ้างได้รับเฉลี่ยตลอดระยะเวลาการทำงานในแต่ละวัน (ประกาศในราชกิจจานุเบกษา เล่ม 135 ตอนพิเศษ 19ง ลงวันที่ 26 มกราคม พ.ศ.2561)

ผู้ตรวจวัด : ..... (นายพงศกร อรุณบรรเจิดกุล)

ผู้จัดทำ : ..... (นางสาววิลาวรรณ ขอนแก้ว)

ผู้รับรองผล : ..... (นางสาวพิศสมร เหลืองทองคำ)

ASIA LAB & CONSULTANT CO.,LTD.

* ห้ามมิให้แก้ไข ทำซ้ำ หรือคัดลอกบางส่วนของเอกสารนี้ โดยไม่ได้รับอนุญาตเป็นลายลักษณ์อักษร*

ครั้งที่ 2

ASIA LAB & CONSULTANT CO.,LTD.
บริษัท เอเชีย แล็ป แอนด์ คอนซัลแตนท์ จำกัด 184 ซอยทุ่งธนมณฑลสาย 2 ซอย 12 แขวงบางไผ่ เขตบางแค กรุงเทพฯ 10160
184 Soi Phutthamonthon sai 2 Soi 12, Bangphai, Bangkae, Bangkok 10160
TEL: 0-2805-6660-2 FAX: EXT.17
E-mail: asialabconsult@gmail.com

รายงานผลการวิเคราะห์

ชื่อโครงการ : โครงการจ้างวิศวกรที่ปรึกษาสำรวจและออกแบบปรับปรุงและแก้ไขปัญหาการจราจร บนทางหลวงหมายเลข 3 ช่วงจุดตัดทางหลวงหมายเลข 3323 และทางหลวงหมายเลข 3322 (แยกเนินสูง) – จุดตัดทางหลวงหมายเลข 3154 (แยกศักดิ์ชัย)

สถานที่เก็บตัวอย่าง : ชุมชนบ้านเขาไร่ยา (ชุมชนย่อยที่ 6)

ตำแหน่งพิกัด UTM : 48P 0184162E 1401959N

วันที่เก็บตัวอย่าง : 14–19 ตุลาคม พ.ศ.2565

วันที่วิเคราะห์ : 20 ตุลาคม – 7 พฤศจิกายน พ.ศ.2565

วันที่รายงานผล : 11 พฤศจิกายน พ.ศ.2565

วิธีวิเคราะห์ : Sound Level Meter

เลขที่วิเคราะห์ : S2210006

เครื่องมือเก็บตัวอย่าง : ACO TYPE6236 S/N 212022

เลขที่รายงาน : RPS2210006

อุปกรณ์สอบเทียบ : Acoustic Calibrator, RION Model NC-74 S/N 00130576

14-15/10/2565					
Time	L_{eq}1 hours	L_{max}	L_{10}	L_{90}	Standard*
10:00-11:00 น.	69.8	82.8	73.0	63.8	
11:00-12:00 น.	70.3	84.6	73.2	61.6	
12:00-13:00 น.	69.8	84.0	73.1	62.1	
13:00-14:00 น.	70.6	88.3	73.9	62.7	
14:00-15:00 น.	70.1	87.0	73.2	62.4	
15:00-16:00 น.	69.3	85.1	72.7	61.9	
16:00-17:00 น.	69.6	85.4	72.6	61.9	
17:00-18:00 น.	72.1	95.8	73.7	63.2	
18:00-19:00 น.	70.6	89.2	73.0	61.7	
19:00-20:00 น.	67.9	85.6	71.1	58.1	
20:00-21:00 น.	69.5	90.0	72.1	57.2	
21:00-22:00 น.	66.8	85.2	70.1	54.9	
22:00-23:00 น.	65.5	84.2	68.5	52.0	
23:00-24:00 น.	64.3	85.8	67.6	51.3	
00:00-01:00 น.	61.5	78.3	64.9	50.5	
01:00-02:00 น.	62.9	86.4	64.4	49.5	
02:00-03:00 น.	61.6	85.1	64.4	50.5	
03:00-04:00 น.	63.2	85.2	66.1	50.3	
04:00-05:00 น.	68.2	95.5	69.9	54.2	
05:00-06:00 น.	66.7	89.2	69.2	56.4	
06:00-07:00 น.	67.1	86.3	70.6	56.1	
07:00-08:00 น.	68.4	90.8	71.0	60.3	
08:00-09:00 น.	69.5	88.5	72.3	62.5	
09:00-10:00 น.	69.5	85.8	72.6	63.4	
L_{eq} 24 hr	68.5				70 dB (A)*
L_{eq}8 hr	69.9				85 dB (A)**
L_{dn}	72.6				-
L_{max}	95.8				115 dB (A)*
L_{90}	63.8				-

หมายเหตุ : * ประกาศคณะกรรมการสิ่งแวดล้อมแห่งชาติ ฉบับที่ 15 (พ.ศ. 2540) เรื่อง กำหนดมาตรฐานระดับเสียงโดยทั่วไป

** ประกาศกรมสวัสดิการและคุ้มครองแรงงาน เรื่อง มาตรฐานระดับเสียงที่ยอมให้ลูกจ้างได้รับเฉลี่ยตลอดระยะเวลาการทำงานในแต่ละวัน (ประกาศในราชกิจจานุเบกษา เล่ม 135 ตอนพิเศษ 19ง ลงวันที่ 26 มกราคม พ.ศ.2561)

ผู้ตรวจวัด : ..... (นายไตรภพ มุ่งหมาย)

ผู้จัดทำ : ..... (นางสาววิลาวรรณ ขอนแก้ว)

ผู้รับรองผล : ..... (นางสาวพิศสมร เหลืองทองคำ)

* ห้ามมิให้แก้ไข ทำซ้ำ หรือตัดลอกบางส่วนของเอกสารนี้ โดยไม่ได้รับอนุญาตเป็นลายลักษณ์อักษร*

ASIA LAB & CONSULTANT CO.,LTD.
บริษัท เอเชีย แล็ป แอนด์ คอนซัลแตนท์ จำกัด 184 ซอยพุทธมณฑลสาย 2 ซอย 12 แขวงบางไผ่ เขตบางแค กรุงเทพฯ 10160
184 Soi Phutthamonthon sai 2 Soi 12, Bangphai, Bangkae, Bangkok 10160
TEL: 0-2805-6660-2 FAX: EXT.17
E-mail: asialabconsult@gmail.com

รายงานผลการวิเคราะห์

ชื่อโครงการ : โครงการจ้างวิศวกรที่ปรึกษาสำรวจและออกแบบปรับปรุงและแก้ไขปัญหาการจราจร บนทางหลวงหมายเลข 3 ช่วงจุดตัดทางหลวงหมายเลข 3323 และทางหลวงหมายเลข 3322 (แยกเนินสูง) – จุดตัดทางหลวงหมายเลข 3154 (แยกศักดิ์ชัย)

สถานที่เก็บตัวอย่าง : ชุมชนบ้านเขาไร่ยา (ชุมชนย่อยที่ 6)

ตำแหน่งพิกัด UTM : 48P 0184162E 1401959N | วันที่เก็บตัวอย่าง : 14–19 ตุลาคม พ.ศ.2565

วันที่วิเคราะห์ : 20 ตุลาคม – 7 พฤศจิกายน พ.ศ.2565 | วันที่รายงานผล : 11 พฤศจิกายน พ.ศ.2565

วิธีวิเคราะห์ : Sound Level Meter | เลขที่วิเคราะห์ : S2210006

เครื่องมือเก็บตัวอย่าง : ACO TYPE6236 S/N 212022 | เลขที่รายงาน : RPS2210006

อุปกรณ์สอบเทียบ : Acoustic Calibrator, RION Model NC-74 S/N 00130576

15-16/10/2565					
Time	L_{eq}1 hours	L_{max}	L_{10}	L_{90}	Standard*
10:00-11:00 น.	69.8	87.4	73.1	62.7	
11:00-12:00 น.	71.0	90.8	73.9	62.9	
12:00-13:00 น.	70.3	84.4	73.4	62.8	
13:00-14:00 น.	70.4	87.4	73.5	63.8	
14:00-15:00 น.	70.6	92.5	73.3	63.1	
15:00-16:00 น.	70.3	89.9	73.2	62.7	
16:00-17:00 น.	71.6	94.1	74.8	63.6	
17:00-18:00 น.	73.0	98.0	74.2	64.4	
18:00-19:00 น.	70.3	86.1	73.5	61.3	
19:00-20:00 น.	68.1	90.5	70.8	57.8	
20:00-21:00 น.	68.0	86.6	71.0	56.0	
21:00-22:00 น.	67.3	87.7	70.2	53.7	
22:00-23:00 น.	67.0	96.0	67.6	50.6	
23:00-24:00 น.	67.1	90.2	68.2	49.5	
00:00-01:00 น.	64.6	90.0	67.3	49.1	
01:00-02:00 น.	62.3	84.6	65.5	49.5	
02:00-03:00 น.	61.8	83.2	63.6	48.7	
03:00-04:00 น.	62.4	80.6	65.8	49.5	
04:00-05:00 น.	63.5	81.1	66.5	53.8	
05:00-06:00 น.	66.6	88.2	68.2	56.3	
06:00-07:00 น.	67.0	85.5	70.3	56.3	
07:00-08:00 น.	68.1	87.6	71.3	59.8	
08:00-09:00 น.	69.4	86.7	72.7	61.8	
09:00-10:00 น.	69.1	85.8	72.2	61.0	
L_{eq} 24 hr	68.8				70 dB (A)*
L_{eq}8 hr	70.3				85 dB (A)**
L_{dn}	72.7				-
L_{max}	98.0				115 dB (A)*
L_{90}	64.4				-

หมายเหตุ : * ประกาศคณะกรรมการสิ่งแวดล้อมแห่งชาติ ฉบับที่ 15 (พ.ศ. 2540) เรื่อง กำหนดมาตรฐานระดับเสียงโดยทั่วไป

** ประกาศกรมสวัสดิการและคุ้มครองแรงงาน เรื่อง มาตรฐานระดับเสียงที่ยอมให้ลูกจ้างได้รับเฉลี่ยตลอดระยะเวลาการทำงานในแต่ละวัน (ประกาศในราชกิจจานุเบกษา เล่ม 135 ตอนพิเศษ 19ง ลงวันที่ 26 มกราคม พ.ศ.2561)

ผู้ตรวจวัด : ..... (นายไตรภพ มุ่งหมาย)

ผู้จัดทำ : ..... (นางสาววิลาวรรณ ขอนแก้ว)

ผู้รับรองผล : ..... (นางสาวพิศสมร เหลืองทองคำ)

* ห้ามมิให้แก้ไข ทำซ้ำ หรือคัดลอกบางส่วนของเอกสารนี้ โดยไม่ได้รับอนุญาตเป็นลายลักษณ์อักษร*

ASIA LAB & CONSULTANT CO.,LTD.
บริษัท เอเชีย แล็ป แอนด์ คอนซัลแตนท์ จำกัด 184 ซอยพุทธมณฑลสาย 2 ซอย 12 แขวงบางไผ่ เขตบางแค กรุงเทพฯ 10160
184 Soi Phutthamonthon sai 2 Soi 12, Bangphai, Bangkae, Bangkok 10160
TEL: 0-2805-6660-2 FAX: EXT.17
E-mail: asialabconsult@gmail.com

รายงานผลการวิเคราะห์

ชื่อโครงการ : โครงการจ้างวิศวกรที่ปรึกษาสำรวจและออกแบบปรับปรุงและแก้ไขปัญหาการจราจร บนทางหลวงหมายเลข 3 ช่วงจุดตัดทางหลวงหมายเลข 3323 และทางหลวงหมายเลข 3322 (แยกเนินสูง) – จุดตัดทางหลวงหมายเลข 3154 (แยกศักดิ์ชัย)

สถานที่เก็บตัวอย่าง : ชุมชนบ้านเขาไร่ยา (ชุมชนย่อยที่ 6)

ตำแหน่งพิกัด UTM : 48P 0184162E 1401959N | วันที่เก็บตัวอย่าง : 14–19 ตุลาคม พ.ศ.2565

วันที่วิเคราะห์ : 20 ตุลาคม – 7 พฤศจิกายน พ.ศ.2565 | วันที่รายงานผล : 11 พฤศจิกายน พ.ศ.2565

วิธีวิเคราะห์ : Sound Level Meter | เลขที่วิเคราะห์ : S2210006

เครื่องมือเก็บตัวอย่าง : ACO TYPE6236 S/N 212022 | เลขที่รายงาน : RPS2210006

อุปกรณ์สอบเทียบ : Acoustic Calibrator, RION Model NC-74 S/N 00130576

16-17/10/2565					
Time	L_{eq}1 hours	L_{max}	L_{10}	L_{90}	Standard*
10:00-11:00 น.	69.5	85.2	72.5	61.9	
11:00-12:00 น.	69.7	82.9	73.1	62.2	
12:00-13:00 น.	70.7	90.5	73.7	62.4	
13:00-14:00 น.	70.1	84.1	73.1	63.0	
14:00-15:00 น.	71.6	90.8	74.4	63.7	
15:00-16:00 น.	70.5	86.9	73.7	63.1	
16:00-17:00 น.	71.3	94.3	73.8	63.4	
17:00-18:00 น.	70.9	90.2	73.3	64.9	
18:00-19:00 น.	71.8	91.0	73.7	61.7	
19:00-20:00 น.	69.0	90.2	71.8	58.0	
20:00-21:00 น.	69.3	93.2	71.1	55.8	
21:00-22:00 น.	67.4	95.8	69.6	55.0	
22:00-23:00 น.	65.8	92.7	67.6	51.8	
23:00-24:00 น.	65.8	90.1	68.1	50.7	
00:00-01:00 น.	61.6	79.7	65.0	49.7	
01:00-02:00 น.	62.9	83.9	66.6	49.4	
02:00-03:00 น.	63.7	83.6	65.5	49.4	
03:00-04:00 น.	65.1	85.6	67.7	53.4	
04:00-05:00 น.	64.8	82.8	68.4	54.6	
05:00-06:00 น.	66.9	87.2	69.9	56.1	
06:00-07:00 น.	68.0	84.5	71.3	58.7	
07:00-08:00 น.	69.1	82.2	72.1	63.0	
08:00-09:00 น.	71.1	97.3	73.5	63.7	
09:00-10:00 น.	71.0	94.2	73.5	63.9	
L_{eq} 24 hr	69.1				70 dB (A)*
L_{eq}8 hr	70.7				85 dB (A)**
L_{dn}	72.9				-
L_{max}	97.3				115 dB (A)*
L_{90}	64.9				-

หมายเหตุ : * ประกาศคณะกรรมการสิ่งแวดล้อมแห่งชาติ ฉบับที่ 15 (พ.ศ. 2540) เรื่อง กำหนดมาตรฐานระดับเสียงโดยทั่วไป

** ประกาศกรมสวัสดิการและคุ้มครองแรงงาน เรื่อง มาตรฐานระดับเสียงที่ยอมให้ลูกจ้างได้รับเฉลี่ยตลอดระยะเวลาการทำงานในแต่ละวัน (ประกาศในราชกิจจานุเบกษา เล่ม 135 ตอนพิเศษ 19ง ลงวันที่ 26 มกราคม พ.ศ.2561)

ผู้ตรวจวัด : ..... (นายไตรภพ มุ่งหมาย)

ผู้จัดทำ : ..... (นางสาววิลาวรรณ ขอนแก้ว)

ผู้รับรองผล : ..... (นางสาวพิศสมร เหลืองทองคำ)

* ห้ามมิให้แก้ไข ทำซ้ำ หรือคัดลอกบางส่วนของเอกสารนี้ โดยไม่ได้รับอนุญาตเป็นลายลักษณ์อักษร*

ASIA LAB & CONSULTANT CO.,LTD.
บริษัท เอเชีย แล็ป แอนด์ คอนซัลแตนท์ จำกัด 184 ซอยพุทธมณฑลสาย 2 ซอย 12 แขวงบางไผ่ เขตบางแค กรุงเทพฯ 10160
184 Soi Phutthamonthon sai 2 Soi 12, Bangphai, Bangkae, Bangkok 10160
TEL: 0-2805-6660-2 FAX: EXT.17
E-mail: asialabconsult@gmail.com

รายงานผลการวิเคราะห์

ชื่อโครงการ : โครงการจ้างวิศวกรที่ปรึกษาสำรวจและออกแบบปรับปรุงและแก้ไขปัญหาการจราจร บนทางหลวงหมายเลข 3 ช่วงจุดตัดทางหลวงหมายเลข 3323 และทางหลวงหมายเลข 3322 (แยกเนินสูง) – จุดตัดทางหลวงหมายเลข 3154 (แยกศักดิ์ชัย)

สถานที่เก็บตัวอย่าง : ชุมชนบ้านเขาไร่ยา (ชุมชนย่อยที่ 6)

ตำแหน่งพิกัด UTM : 48P 0184162E 1401959N | วันที่เก็บตัวอย่าง : 14–19 ตุลาคม พ.ศ.2565

วันที่วิเคราะห์ : 20 ตุลาคม – 7 พฤศจิกายน พ.ศ.2565 | วันที่รายงานผล : 11 พฤศจิกายน พ.ศ.2565

วิธีวิเคราะห์ : Sound Level Meter | เลขที่วิเคราะห์ : S2210006

เครื่องมือเก็บตัวอย่าง : ACO TYPE6236 S/N 212022 | เลขที่รายงาน : RPS2210006

อุปกรณ์สอบเทียบ : Acoustic Calibrator, RION Model NC-74 S/N 00130576

17-18/10/2565					
Time	L_{eq}1 hours	L_{max}	L_{10}	L_{90}	Standard*
10:00-11:00 น.	69.8	87.0	72.9	62.1	
11:00-12:00 น.	69.9	86.2	73.0	61.8	
12:00-13:00 น.	69.9	88.1	73.2	62.8	
13:00-14:00 น.	69.5	84.7	72.7	61.5	
14:00-15:00 น.	69.1	82.6	72.5	61.6	
15:00-16:00 น.	69.9	86.0	73.2	61.8	
16:00-17:00 น.	70.0	88.9	73.0	63.0	
17:00-18:00 น.	70.9	93.4	73.5	64.1	
18:00-19:00 น.	69.5	91.0	72.3	59.7	
19:00-20:00 น.	69.8	93.5	72.8	58.2	
20:00-21:00 น.	68.8	90.0	71.7	56.4	
21:00-22:00 น.	68.0	91.6	69.9	55.0	
22:00-23:00 น.	65.0	85.7	68.4	51.4	
23:00-24:00 น.	64.7	89.3	66.4	50.7	
00:00-01:00 น.	65.6	88.2	67.6	50.6	
01:00-02:00 น.	61.4	82.7	64.5	49.6	
02:00-03:00 น.	62.2	87.7	64.7	50.6	
03:00-04:00 น.	64.0	81.5	67.4	52.0	
04:00-05:00 น.	66.4	83.9	69.7	56.0	
05:00-06:00 น.	67.2	84.5	70.7	56.3	
06:00-07:00 น.	69.4	92.9	71.9	60.3	
07:00-08:00 น.	70.1	91.3	72.4	62.6	
08:00-09:00 น.	70.4	85.9	73.2	63.0	
09:00-10:00 น.	70.1	83.7	73.0	63.0	
L_{eq} 24 hr	68.6				70 dB (A)*
L_{eq}8 hr	69.9				85 dB (A)**
L_{dn}	73.0				-
L_{max}	93.5				115 dB (A)*
L_{90}	64.1				-

หมายเหตุ : * ประกาศคณะกรรมการสิ่งแวดล้อมแห่งชาติ ฉบับที่ 15 (พ.ศ. 2540) เรื่อง กำหนดมาตรฐานระดับเสียงโดยทั่วไป

** ประกาศกรมสวัสดิการและคุ้มครองแรงงาน เรื่อง มาตรฐานระดับเสียงที่ยอมให้ลูกจ้างได้รับเฉลี่ยตลอดระยะเวลาการทำงานในแต่ละวัน (ประกาศในราชกิจจานุเบกษา เล่ม 135 ตอนพิเศษ 19ง ลงวันที่ 26 มกราคม พ.ศ.2561)

ผู้ตรวจวัด : ..... (นายไตรภพ มุ่งหมาย)

ผู้จัดทำ : ..... (นางสาววิลาวรรณ ขอนแก้ว)

ผู้รับรองผล : ..... (นางสาวพิศสมร เหลืองทองคำ)

* ห้ามมิให้แก้ไข ทำซ้ำ หรือคัดลอกบางส่วนของเอกสารนี้ โดยไม่ได้รับอนุญาตเป็นลายลักษณ์อักษร*

ASIA LAB & CONSULTANT CO.,LTD.
บริษัท เอเชีย แล็ป แอนด์ คอนซัลแตนท์ จำกัด 184 ซอยพุทธมณฑลสาย 2 ซอย 12 แขวงบางไผ่ เขตบางแค กรุงเทพฯ 10160
184 Soi Phutthamonthon sai 2 Soi 12, Bangphai, Bangkae, Bangkok 10160
TEL: 0-2805-6660-2 FAX: EXT.17
E-mail: asialabconsult@gmail.com

รายงานผลการวิเคราะห์

ชื่อโครงการ : โครงการจ้างวิศวกรที่ปรึกษาสำรวจและออกแบบปรับปรุงและแก้ไขปัญหาการจราจร บนทางหลวงหมายเลข 3 ช่วงจุดตัดทางหลวงหมายเลข 3323 และทางหลวงหมายเลข 3322 (แยกเนินสูง) – จุดตัดทางหลวงหมายเลข 3154 (แยกศักดิ์ชัย)

สถานที่เก็บตัวอย่าง : ชุมชนบ้านเขาไร่ยา (ชุมชนย่อยที่ 6)

ตำแหน่งพิกัด UTM : 48P 0184162E 1401959N

วันที่เก็บตัวอย่าง : 14–19 ตุลาคม พ.ศ.2565

วันที่วิเคราะห์ : 20 ตุลาคม – 7 พฤศจิกายน พ.ศ.2565

วันที่รายงานผล : 11 พฤศจิกายน พ.ศ.2565

วิธีวิเคราะห์ : Sound Level Meter

เลขที่วิเคราะห์ : S2210006

เครื่องมือเก็บตัวอย่าง : ACO TYPE6236 S/N 212022

เลขที่รายงาน : RPS2210006

อุปกรณ์สอบเทียบ : Acoustic Calibrator, RION Model NC-74 S/N 00130576

18-19/10/2565					
Time	L_{eq}1 hours	L_{max}	L_{10}	L_{90}	Standard*
10:00-11:00 น.	70.0	86.2	72.8	62.3	
11:00-12:00 น.	70.8	86.1	74.1	62.4	
12:00-13:00 น.	69.6	90.6	72.5	61.6	
13:00-14:00 น.	70.8	92.6	73.2	63.5	
14:00-15:00 น.	70.3	87.0	73.3	63.5	
15:00-16:00 น.	70.3	89.5	73.9	63.2	
16:00-17:00 น.	70.7	88.7	73.9	63.5	
17:00-18:00 น.	71.0	90.3	73.7	65.1	
18:00-19:00 น.	69.1	88.2	72.4	61.8	
19:00-20:00 น.	70.9	91.3	73.6	59.3	
20:00-21:00 น.	69.3	88.4	72.2	56.3	
21:00-22:00 น.	66.3	84.5	69.2	53.4	
22:00-23:00 น.	65.5	83.9	68.9	53.9	
23:00-24:00 น.	67.8	95.1	68.3	52.5	
00:00-01:00 น.	62.4	82.4	65.5	50.6	
01:00-02:00 น.	62.5	80.5	65.5	50.3	
02:00-03:00 น.	62.5	82.5	65.0	49.6	
03:00-04:00 น.	63.8	82.0	67.0	52.1	
04:00-05:00 น.	65.3	84.3	68.4	56.2	
05:00-06:00 น.	66.1	82.6	69.2	56.2	
06:00-07:00 น.	69.2	89.2	72.0	57.3	
07:00-08:00 น.	70.3	84.8	73.5	63.5	
08:00-09:00 น.	71.5	98.2	73.4	64.7	
09:00-10:00 น.	70.5	83.8	73.3	64.4	
L_{eq} 24 hr	69.0				70 dB (A)*
L_{eq}8 hr	70.6				85 dB (A)**
L_{dn}	73.1				-
L_{max}	98.2				115 dB (A)*
L_{90}	65.1				-

หมายเหตุ : * ประกาศคณะกรรมการสิ่งแวดล้อมแห่งชาติ ฉบับที่ 15 (พ.ศ. 2540) เรื่อง กำหนดมาตรฐานระดับเสียงโดยทั่วไป

** ประกาศกรมสวัสดิการและคุ้มครองแรงงาน เรื่อง มาตรฐานระดับเสียงที่ยอมให้ลูกจ้างได้รับเฉลี่ยตลอดระยะเวลาการทำงานในแต่ละวัน (ประกาศในราชกิจจานุเบกษา เล่ม 135 ตอนพิเศษ 19ง ลงวันที่ 26 มกราคม พ.ศ.2561)

ผู้ตรวจวัด : ..... (นายไตรภพ มุ่งหมาย)

ผู้จัดทำ : ..... (นางสาววิลาวรรณ ขอนแก้ว)

ผู้รับรองผล : ..... (นางสาวพิศสมร เหลืองทองคำ)

* ห้ามมิให้แก้ไข ทำซ้ำ หรือคัดลอกบางส่วนของเอกสารนี้ โดยไม่ได้รับอนุญาตเป็นลายลักษณ์อักษร*

ASIA LAB & CONSULTANT CO.,LTD.
บริษัท เอเชีย แล็ป แอนด์ คอนซัลแตนท์ จำกัด 184 ซอยพุทธมณฑลสาย 2 ซอย 12 แขวงบางไผ่ เขตบางแค กรุงเทพฯ 10160
184 Soi Phutthamonthon sai 2 Soi 12, Bangphai, Bangkae, Bangkok 10160
TEL: 0-2805-6660-2 FAX: EXT.17
E-mail: aslalabconsult@gmail.com

รายงานผลการวิเคราะห์

ชื่อโครงการ : โครงการจ้างวิศวกรที่ปรึกษาสำรวจและออกแบบปรับปรุงและแก้ไขปัญหาการจราจร บนทางหลวงหมายเลข 3 ช่วงจุดตัดทางหลวงหมายเลข 3323 และทางหลวงหมายเลข 3322 (แยกเนินสูง) – จุดตัดทางหลวงหมายเลข 3154 (แยกศักดิ์ชัย)

สถานที่เก็บตัวอย่าง : วังสวนบ้านแก้ว

ตำแหน่งพิกัด UTM : 48P 0184724E 1401981N | วันที่เก็บตัวอย่าง : 14–19 ตุลาคม พ.ศ.2565

วันที่วิเคราะห์ : 20 ตุลาคม – 7 พฤศจิกายน พ.ศ.2565 | วันที่รายงานผล : 11 พฤศจิกายน พ.ศ.2565

วิธีวิเคราะห์ : Sound Level Meter | เลขที่วิเคราะห์ : S2210007

เครื่องมือเก็บตัวอย่าง : ACO TYPE6236 S/N 122051 | เลขที่รายงาน : RPS2210007

อุปกรณ์สอบเทียบ : Acoustic Calibrator, RION Model NC-74 S/N 00130576

14-15/10/2565					
Time	L_{eq}1 hours	L_{max}	L_{10}	L_{90}	Standard*
11:00-12:00 น.	65.2	80.9	68.3	55.8	
12:00-13:00 น.	64.6	77.4	68.1	54.3	
13:00-14:00 น.	65.0	81.9	68.2	55.6	
14:00-15:00 น.	65.4	82.5	68.4	56.5	
15:00-16:00 น.	64.8	79.9	68.3	54.7	
16:00-17:00 น.	65.5	86.6	68.4	54.6	
17:00-18:00 น.	65.3	83.8	68.6	55.9	
18:00-19:00 น.	63.8	80.6	67.4	55.1	
19:00-20:00 น.	62.7	77.9	66.4	54.4	
20:00-21:00 น.	63.0	82.2	66.0	54.2	
21:00-22:00 น.	60.8	80.2	64.4	48.0	
22:00-23:00 น.	58.2	75.2	61.7	45.6	
23:00-24:00 น.	57.4	75.7	60.9	46.1	
00:00-01:00 น.	56.0	73.2	59.0	45.5	
01:00-02:00 น.	55.1	76.0	57.1	45.0	
02:00-03:00 น.	54.2	73.2	56.8	45.1	
03:00-04:00 น.	56.7	74.2	59.8	46.4	
04:00-05:00 น.	58.0	76.0	61.1	47.8	
05:00-06:00 น.	59.7	78.0	63.3	48.6	
06:00-07:00 น.	61.6	76.7	65.7	49.3	
07:00-08:00 น.	63.9	78.3	67.7	53.0	
08:00-09:00 น.	64.7	80.2	68.2	55.7	
09:00-10:00 น.	65.9	80.7	69.0	57.9	
10:00-11:00 น.	65.6	79.1	68.7	58.2	
L_{eq} 24 hr	63.1				70 dB (A)*
L_{eq}8 hr	65.3				85 dB (A)**
L_{dn}	66.2				-
L_{max}	86.6				115 dB (A)*
L_{90}	58.2				-

หมายเหตุ : * ประกาศคณะกรรมการสิ่งแวดล้อมแห่งชาติ ฉบับที่ 15 (พ.ศ. 2540) เรื่อง กำหนดมาตรฐานระดับเสียงโดยทั่วไป

** ประกาศกรมสวัสดิการและคุ้มครองแรงงาน เรื่อง มาตรฐานระดับเสียงที่ยอมให้ลูกจ้างได้รับเฉลี่ยตลอดระยะเวลาการทำงานในแต่ละวัน (ประกาศในราชกิจจานุเบกษา เล่ม 135 ตอนพิเศษ 19ง ลงวันที่ 26 มกราคม พ.ศ.2561)

ผู้ตรวจวัด : ..... (นายไตรภพ มุ่งหมาย)

ผู้จัดทำ : ..... (นางสาววิลาวรรณ ขอนแก้ว)

ผู้รับรองผล : ..... (นางสาวพิศสมร เหลืองทองคำ)

* ห้ามมิให้แก้ไข ทำซ้ำ หรือตัดออกบางส่วนของเอกสารนี้ โดยไม่ได้รับอนุญาตเป็นลายลักษณ์อักษร*

ASIA LAB & CONSULTANT CO.,LTD.
บริษัท เอเชีย แล็ป แอนด์ คอนซัลแตนท์ จำกัด 184 ซอยพุทธมณฑลสาย 2 ซอย 12 แขวงบางไผ่ เขตบางแค กรุงเทพฯ 10160
184 Soi Phulthamonthon sai 2 Soi 12, Bangphai, Bangkae, Bangkok 10160
TEL: 0-2805-6660-2 FAX: EXT.17
E-mail: asialabconsull@gmail.com

รายงานผลการวิเคราะห์

ชื่อโครงการ : โครงการจ้างวิศวกรที่ปรึกษาสำรวจและออกแบบปรับปรุงและแก้ไขปัญหาการจราจร บนทางหลวงหมายเลข 3 ช่วงจุดตัดทางหลวงหมายเลข 3323 และทางหลวงหมายเลข 3322 (แยกเนินสูง) – จุดตัดทางหลวงหมายเลข 3154 (แยกศักดิ์ชัย)

สถานที่เก็บตัวอย่าง : วังสวนบ้านแก้ว

ตำแหน่งพิกัด UTM : 48P 0184724E 1401981N

วันที่เก็บตัวอย่าง : 14–19 ตุลาคม พ.ศ.2565

วันที่วิเคราะห์ : 20 ตุลาคม – 7 พฤศจิกายน พ.ศ.2565

วันที่รายงานผล : 11 พฤศจิกายน พ.ศ.2565

วิธีวิเคราะห์ : Sound Level Meter

เลขที่วิเคราะห์ : S2210007

เครื่องมือเก็บตัวอย่าง : ACO TYPE6236 S/N 122051

เลขที่รายงาน : RPS2210007

อุปกรณ์สอบเทียบ : Acoustic Calibrator, RION Model NC-74 S/N 00130576

15-16/10/2565					
Time	L_{eq}1 hours	L_{max}	L_{10}	L_{90}	Standard*
11:00-12:00 น.	65.8	81.3	68.9	57.6	
12:00-13:00 น.	65.3	79.2	68.6	56.8	
13:00-14:00 น.	65.5	80.2	68.6	56.7	
14:00-15:00 น.	66.2	86.2	69.0	57.2	
15:00-16:00 น.	65.5	84.9	68.6	55.9	
16:00-17:00 น.	65.9	81.8	68.9	56.8	
17:00-18:00 น.	66.7	89.0	69.5	57.3	
18:00-19:00 น.	64.6	81.4	68.1	55.0	
19:00-20:00 น.	63.3	88.1	66.8	51.4	
20:00-21:00 น.	62.7	82.6	66.3	50.1	
21:00-22:00 น.	60.1	79.8	63.8	46.5	
22:00-23:00 น.	59.2	80.8	63.3	44.6	
23:00-24:00 น.	59.0	82.6	62.4	45.2	
00:00-01:00 น.	55.9	77.2	59.1	42.1	
01:00-02:00 น.	56.5	76.6	58.1	44.2	
02:00-03:00 น.	54.7	74.3	57.6	42.7	
03:00-04:00 น.	56.9	78.6	59.3	45.6	
04:00-05:00 น.	58.6	81.1	61.6	48.3	
05:00-06:00 น.	59.5	78.7	62.9	49.3	
06:00-07:00 น.	61.5	75.9	65.7	48.6	
07:00-08:00 น.	63.2	80.7	67.2	50.8	
08:00-09:00 น.	64.1	79.9	67.9	52.1	
09:00-10:00 น.	64.6	80.6	68.2	53.5	
10:00-11:00 น.	65.0	81.6	68.3	54.1	
L_{eq} 24 hr	63.4				70 dB (A)*
L_{eq}8 hr	65.4				85 dB (A)**
L_{dn}	66.5				-
L_{max}	89.0				115 dB (A)*
L_{90}	57.6				-

หมายเหตุ : * ประกาศคณะกรรมการสิ่งแวดล้อมแห่งชาติ ฉบับที่ 15 (พ.ศ. 2540) เรื่อง กำหนดมาตรฐานระดับเสียงโดยทั่วไป

** ประกาศกรมสวัสดิการและคุ้มครองแรงงาน เรื่อง มาตรฐานระดับเสียงที่ยอมให้ลูกจ้างได้รับเฉลี่ยตลอดระยะเวลาการทำงานในแต่ละวัน (ประกาศในราชกิจจานุเบกษา เล่ม 135 ตอนพิเศษ 19ง ลงวันที่ 26 มกราคม พ.ศ.2561)

ผู้ตรวจวัด : ..... (นายไตรภพ มุ่งหมาย)

ผู้จัดทำ : ..... (นางสาววิลาวรรณ ขอนแก้ว)

ผู้รับรองผล : ..... (นางสาวพิศสมร เหลืองทองคำ)

* ห้ามมิให้แก้ไข ทำซ้ำ หรือคัดลอกบางส่วนของเอกสารนี้ โดยไม่ได้รับอนุญาตเป็นลายลักษณ์อักษร*

ASIA LAB & CONSULTANT CO.,LTD.
บริษัท เอเชีย แล็ป แอนด์ คอนซัลแตนท์ จำกัด 184 ซอยพุทธมณฑลสาย 2 ซอย 12 แขวงบางไผ่ เขตบางแค กรุงเทพฯ 10160
184 Soi Phutthamonthon sai 2 Soi 12, Bangphai, Bangkae, Bangkok 10160
TEL: 0-2805-6660-2 FAX: EXT.17
E-mail: asialabconsult@gmail.com

รายงานผลการวิเคราะห์

ชื่อโครงการ : โครงการจ้างวิศวกรที่ปรึกษาสำรวจและออกแบบปรับปรุงและแก้ไขปัญหาการจราจร บนทางหลวงหมายเลข 3 ช่วงจุดตัดทางหลวงหมายเลข 3323 และทางหลวงหมายเลข 3322 (แยกเนินสูง) – จุดตัดทางหลวงหมายเลข 3154 (แยกศักดิ์ชัย)

สถานที่เก็บตัวอย่าง : วังสวนบ้านแก้ว

ตำแหน่งพิกัด UTM : 48P 0184724E 1401981N | วันที่เก็บตัวอย่าง : 14–19 ตุลาคม พ.ศ.2565

วันที่วิเคราะห์ : 20 ตุลาคม – 7 พฤศจิกายน พ.ศ.2565 | วันที่รายงานผล : 11 พฤศจิกายน พ.ศ.2565

วิธีวิเคราะห์ : Sound Level Meter | เลขที่วิเคราะห์ : S2210007

เครื่องมือเก็บตัวอย่าง : ACO TYPE6236 S/N 122051 | เลขที่รายงาน : RPS2210007

อุปกรณ์สอบเทียบ : Acoustic Calibrator, RION Model NC-74 S/N 00130576

16-17/10/2565					
Time	L_{eq}1 hours	L_{max}	L_{10}	L_{90}	Standard*
11:00-12:00 น.	64.7	78.1	68.1	54.0	
12:00-13:00 น.	65.1	81.7	68.2	54.5	
13:00-14:00 น.	65.2	84.9	68.4	55.5	
14:00-15:00 น.	65.1	77.3	68.5	54.8	
15:00-16:00 น.	65.8	82.8	68.8	56.3	
16:00-17:00 น.	65.8	83.7	68.8	56.5	
17:00-18:00 น.	65.8	89.1	68.8	55.2	
18:00-19:00 น.	64.3	80.9	67.6	54.4	
19:00-20:00 น.	65.0	85.4	68.0	52.9	
20:00-21:00 น.	62.6	83.0	66.4	51.4	
21:00-22:00 น.	61.4	83.1	65.6	49.6	
22:00-23:00 น.	59.6	79.1	63.4	48.2	
23:00-24:00 น.	59.3	86.0	61.9	46.2	
00:00-01:00 น.	57.9	80.4	60.2	46.0	
01:00-02:00 น.	56.5	75.2	59.5	45.6	
02:00-03:00 น.	58.2	79.8	60.9	47.1	
03:00-04:00 น.	59.6	78.3	61.5	51.0	
04:00-05:00 น.	60.7	80.6	63.5	53.8	
05:00-06:00 น.	61.1	76.4	64.5	55.3	
06:00-07:00 น.	62.0	80.9	65.8	50.0	
07:00-08:00 น.	63.8	78.8	67.7	53.1	
08:00-09:00 น.	64.8	86.7	68.2	54.7	
09:00-10:00 น.	66.0	81.9	68.8	55.9	
10:00-11:00 น.	65.3	78.5	68.3	57.0	
L_{eq} 24 hr	63.6				70 dB (A)*
L_{eq}8 hr	65.4				85 dB (A)**
L_{dn}	67.4				-
L_{max}	89.1				115 dB (A)*
L_{90}	57.0				-

หมายเหตุ : * ประกาศคณะกรรมการสิ่งแวดล้อมแห่งชาติ ฉบับที่ 15 (พ.ศ. 2540) เรื่อง กำหนดมาตรฐานระดับเสียงโดยทั่วไป

** ประกาศกรมสวัสดิการและคุ้มครองแรงงาน เรื่อง มาตรฐานระดับเสียงที่ยอมให้ลูกจ้างได้รับเฉลี่ยตลอดระยะเวลาการทำงานในแต่ละวัน (ประกาศในราชกิจจานุเบกษา เล่ม 135 ตอนพิเศษ 19ง ลงวันที่ 26 มกราคม พ.ศ.2561)

ผู้ตรวจวัด : ..... (นายไตรภพ มุ่งหมาย)

ผู้จัดทำ : ..... (นางสาววิลาวรรณ ขอนแก้ว)

ผู้รับรองผล : ..... (นางสาวพิศสมร เหลืองทองคำ)

* ห้ามมิให้แก้ไข ทำซ้ำ หรือคัดลอกบางส่วนของเอกสารนี้ โดยไม่ได้รับอนุญาตเป็นลายลักษณ์อักษร*

ASIA LAB & CONSULTANT CO.,LTD.
บริษัท เอเชีย แล็ป แอนด์ คอนซัลแตนท์ จำกัด 184 ซอยพุทธมณฑลสาย 2 ซอย 12 แขวงบางไผ่ เขตบางแค กรุงเทพฯ 10160
184 Soi Phutthamonthon sai 2 Soi 12, Bangphai, Bangkae, Bangkok 10160
TEL: 0-2805-6660-2 FAX: EXT.17
E-mail: asialabconsult@gmail.com

รายงานผลการวิเคราะห์

ชื่อโครงการ : โครงการจ้างวิศวกรที่ปรึกษาสำรวจและออกแบบปรับปรุงและแก้ไขปัญหาการจราจร บนทางหลวงหมายเลข 3 ช่วงจุดตัดทางหลวงหมายเลข 3323 และทางหลวงหมายเลข 3322 (แยกเนินสูง) – จุดตัดทางหลวงหมายเลข 3154 (แยกศักดิ์ชัย)

สถานที่เก็บตัวอย่าง : วังสวนบ้านแก้ว

ตำแหน่งพิกัด UTM : 48P 0184724E 1401981N

วันที่เก็บตัวอย่าง : 14–19 ตุลาคม พ.ศ.2565

วันที่วิเคราะห์ : 20 ตุลาคม – 7 พฤศจิกายน พ.ศ.2565

วันที่รายงานผล : 11 พฤศจิกายน พ.ศ.2565

วิธีวิเคราะห์ : Sound Level Meter

เลขที่วิเคราะห์ : S2210007

เครื่องมือเก็บตัวอย่าง : ACO TYPE6236 S/N 122051

เลขที่รายงาน : RPS2210007

อุปกรณ์สอบเทียบ : Acoustic Calibrator, RION Model NC-74 S/N 00130576

17-18/10/2565					
Time	L_{eq}1 hours	L_{max}	L_{10}	L_{90}	Standard*
11:00-12:00 น.	64.7	78.7	68.2	56.2	
12:00-13:00 น.	64.7	78.6	68.0	55.5	
13:00-14:00 น.	64.5	81.2	67.7	54.9	
14:00-15:00 น.	64.8	80.8	68.2	55.5	
15:00-16:00 น.	64.9	84.3	68.3	55.7	
16:00-17:00 น.	65.1	78.7	68.6	56.2	
17:00-18:00 น.	65.4	86.4	68.4	55.5	
18:00-19:00 น.	64.3	81.9	67.4	55.3	
19:00-20:00 น.	63.5	84.5	66.8	56.4	
20:00-21:00 น.	63.1	85.7	66.3	54.2	
21:00-22:00 น.	61.3	83.0	64.7	53.0	
22:00-23:00 น.	59.4	76.4	62.9	51.2	
23:00-24:00 น.	57.8	83.7	60.1	46.3	
00:00-01:00 น.	57.3	75.0	60.9	45.1	
01:00-02:00 น.	55.5	72.8	57.5	48.2	
02:00-03:00 น.	57.1	79.4	58.5	51.1	
03:00-04:00 น.	57.6	74.1	59.9	53.0	
04:00-05:00 น.	59.3	80.6	62.1	49.8	
05:00-06:00 น.	59.4	74.5	63.0	49.7	
06:00-07:00 น.	61.7	80.8	65.8	48.1	
07:00-08:00 น.	64.0	76.2	67.7	55.1	
08:00-09:00 น.	65.2	78.7	68.6	56.9	
09:00-10:00 น.	65.3	78.3	68.7	56.7	
10:00-11:00 น.	65.5	79.4	68.6	57.3	
L_{eq} 24 hr	63.1				70 dB (A)*
L_{eq}8 hr	65.0				85 dB (A)**
L_{dn}	66.6				-
L_{max}	86.4				115 dB (A)*
L_{90}	57.3				-

หมายเหตุ : * ประกาศคณะกรรมการสิ่งแวดล้อมแห่งชาติ ฉบับที่ 15 (พ.ศ. 2540) เรื่อง กำหนดมาตรฐานระดับเสียงโดยทั่วไป

** ประกาศกรมสวัสดิการและคุ้มครองแรงงาน เรื่อง มาตรฐานระดับเสียงที่ยอมให้ลูกจ้างได้รับเฉลี่ยตลอดระยะเวลาการทำงานในแต่ละวัน (ประกาศในราชกิจจานุเบกษา เล่ม 135 ตอนพิเศษ 19ง ลงวันที่ 26 มกราคม พ.ศ.2561)

ผู้ตรวจวัด : ไตรภพ
(นายไตรภพ มุ่งหมาย)

ผู้จัดทำ : วิลาวรรณ
(นางสาววิลาวรรณ ขอนแก้ว)

ผู้รับรองผล : พิศสมร
(นางสาวพิศสมร เหลืองทองคำ)

* ห้ามมิให้แก้ไข ทำซ้ำ หรือคัดลอกบางส่วนของเอกสารนี้ โดยไม่ได้รับอนุญาตเป็นลายลักษณ์อักษร*

ASIA LAB & CONSULTANT CO.,LTD.
บริษัท เอเชีย แล็ป แอนด์ คอนซัลแตนท์ จำกัด 184 ซอยพุทธมณฑลสาย 2 ซอย 12 แขวงบางไผ่ เขตบางแค กรุงเทพฯ 10160
184 Soi Phutthamonthon sai 2 Soi 12, Bangphai, Bangkae, Bangkok 10160
TEL: 0-2805-6660-2 FAX: EXT.17
E-mail: asialabconsult@gmail.com

รายงานผลการวิเคราะห์

ชื่อโครงการ : โครงการจ้างวิศวกรที่ปรึกษาสำรวจและออกแบบปรับปรุงและแก้ไขปัญหาการจราจร บนทางหลวงหมายเลข 3 ช่วงจุดตัดทางหลวงหมายเลข 3323 และทางหลวงหมายเลข 3322 (แยกเนินสูง) – จุดตัดทางหลวงหมายเลข 3154 (แยกศักดิ์ชัย)

สถานที่เก็บตัวอย่าง : วังสวนบ้านแก้ว

ตำแหน่งพิกัด UTM : 48P 0184724E 1401981N | วันที่เก็บตัวอย่าง : 14–19 ตุลาคม พ.ศ.2565

วันที่วิเคราะห์ : 20 ตุลาคม – 7 พฤศจิกายน พ.ศ.2565 | วันที่รายงานผล : 11 พฤศจิกายน พ.ศ.2565

วิธีวิเคราะห์ : Sound Level Meter | เลขที่วิเคราะห์ : S2210007

เครื่องมือเก็บตัวอย่าง : ACO TYPE6236 S/N 122051 | เลขที่รายงาน : RPS2210007

อุปกรณ์สอบเทียบ : Acoustic Calibrator, RION Model NC-74 S/N 00130576

18-19/10/2565					
Time	L_{eq}1 hours	L_{max}	L_{10}	L_{90}	Standard*
11:00-12:00 น.	65.3	80.6	68.4	56.0	
12:00-13:00 น.	64.5	80.3	67.9	54.1	
13:00-14:00 น.	65.0	90.0	68.0	54.8	
14:00-15:00 น.	64.5	79.7	67.9	54.0	
15:00-16:00 น.	65.0	79.2	68.5	55.3	
16:00-17:00 น.	65.7	84.4	68.9	56.5	
17:00-18:00 น.	65.2	81.8	68.5	56.1	
18:00-19:00 น.	64.9	82.2	68.2	54.7	
19:00-20:00 น.	64.0	80.1	67.5	56.3	
20:00-21:00 น.	63.1	86.3	66.3	52.5	
21:00-22:00 น.	60.8	77.5	64.9	50.3	
22:00-23:00 น.	59.0	77.9	62.4	49.1	
23:00-24:00 น.	57.3	73.6	60.6	47.0	
00:00-01:00 น.	58.8	86.5	60.6	46.5	
01:00-02:00 น.	55.9	74.7	58.5	46.0	
02:00-03:00 น.	56.6	82.0	58.6	45.2	
03:00-04:00 น.	56.7	78.1	59.4	43.7	
04:00-05:00 น.	57.4	75.9	60.8	45.7	
05:00-06:00 น.	59.1	79.3	62.8	47.7	
06:00-07:00 น.	61.2	78.0	65.2	48.4	
07:00-08:00 น.	64.4	78.2	68.0	54.8	
08:00-09:00 น.	65.4	81.6	68.7	57.3	
09:00-10:00 น.	65.7	84.5	68.7	58.5	
10:00-11:00 น.	65.2	84.1	68.5	56.5	
L_{eq} 24 hr	63.2				70 dB (A)*
L_{eq}8 hr	65.2				85 dB (A)**
L_{dn}	66.4				-
L_{max}	90.0				115 dB (A)*
L_{90}	58.5				-

หมายเหตุ : * ประกาศคณะกรรมการสิ่งแวดล้อมแห่งชาติ ฉบับที่ 15 (พ.ศ. 2540) เรื่อง กำหนดมาตรฐานระดับเสียงโดยทั่วไป

** ประกาศกรมสวัสดิการและคุ้มครองแรงงาน เรื่อง มาตรฐานระดับเสียงที่ยอมให้ลูกจ้างได้รับเฉลี่ยตลอดระยะเวลาการทำงานในแต่ละวัน (ประกาศในราชกิจจานุเบกษา เล่ม 135 ตอนพิเศษ 19ง ลงวันที่ 26 มกราคม พ.ศ.2561)

ผู้ตรวจวัด : ..... (นายไตรภพ มุ่งหมาย)

ผู้จัดทำ : ..... (นางสาววิลาวรรณ ขอนแก้ว)

ผู้รับรองผล : ..... (นางสาวพิศสมร เหลืองทองคำ)

* ห้ามมิให้แก้ไข ทำซ้ำ หรือตัดลอกบางส่วนของเอกสารนี้ โดยไม่ได้รับอนุญาตเป็นลายลักษณ์อักษร*

ภาคผนวก ฎ

รายงานผลการตรวจวัดระดับความสั่นสะเทือน

ครั้งที่ 1.

ASIA LAB & CONSULTANT CO.,LTD.
บริษัท เอเชีย แล็ป แอนด์ คอนซัลแตนท์ จำกัด 184 ซอยพุทธมณฑลสาย 2 ซอย 12 แขวงบางไผ่ เขตบางแค กรุงเทพฯ 10160
184 Soi Phutthamonthon sai 2 Soi 12, Bangphai, Bangkae, Bangkok 10160
TEL: 0-2805-6660-2 FAX: EXT.17
E-mail: asialabconsult@gmail.com

รายงานผลการวิเคราะห์

ชื่อโครงการ : โครงการจ้างวิศวกรที่ปรึกษาสำรวจและออกแบบปรับปรุงและแก้ไขปัญหาการจราจร บนทางหลวงหมายเลข 3 ช่วงจุดตัดทางหลวงหมายเลข 3323 และทางหลวงหมายเลข 3322 (แยกเนินสูง) – จุดตัดทางหลวงหมายเลข 3154 (แยกศักดิ์ชัย)

สถานที่เก็บตัวอย่าง : ชุมชนบ้านเขาไร่ยา (ชุมชนย่อยที่ 6)

ตำแหน่งพิกัด UTM : 48P 0184151E 1401955N | วันที่เก็บตัวอย่าง : 5-10 พฤษภาคม พ.ศ.2565

วันที่วิเคราะห์ : 11 พฤษภาคม – 5 มิถุนายน พ.ศ.2565 | วันที่รายงานผล : 6 มิถุนายน พ.ศ.2565

เลขที่วิเคราะห์ : V2205003 | เลขที่รายงาน : RPV2205003

เครื่องมือเก็บตัวอย่าง : Vibration Monitor Equipment Micromate DIN Base Unit S/N UM 16255

Date	Time	TRANSVERSE		VERTICAL		LONGITUDINAL	
		Velocity (mm/s)	Frequency (Hz)	Velocity (mm/s)	Frequency (Hz)	Velocity (mm/s)	Frequency (Hz)
5/05/2565	10:14:01	0.071	11.1	0.197	14.6	0.071	8.3
	10:55:18	0.063	22.3	0.229	14.2	0.079	15.1
	11:19:52	0.063	17.7	0.292	15.1	0.095	18.3
	11:52:36	0.055	30.1	0.221	15.5	0.071	18.3
	12:58:35	0.063	20.5	0.205	16.5	0.055	22.3
	13:13:38	0.063	19.7	0.197	14.6	0.063	24.4
	13:21:59	0.087	18.3	0.229	11.9	0.079	17.7
	13:27:26	0.079	6.7	0.221	10.7	0.079	11.1
	14:49:20	0.071	20.5	0.205	12.2	0.079	17.7
	15:22:52	0.071	22.3	0.236	12.2	0.079	14.2
	15:44:39	0.055	21.3	0.213	8.4	0.063	9.0
	16:08:07	0.055	23.3	0.197	16.5	0.063	30.1
	16:11:53	0.079	9.3	0.205	9.5	0.063	14.2
	16:14:29	0.087	10.5	0.213	19.0	0.087	12.8
	16:26:10	0.063	36.6	0.229	8.4	0.055	28.4
	16:31:55	0.055	21.3	0.252	11.9	0.087	11.6
	16:44:12	0.063	19.7	0.197	16.5	0.055	34.1
	16:50:25	0.063	19.7	0.205	17.7	0.087	17.1
	17:16:18	0.063	16.0	0.197	14.2	0.071	17.7
	17:21:59	0.055	19.0	0.197	17.7	0.063	16.0
	17:39:59	0.071	10.2	0.205	15.5	0.071	15.5
	17:40:48	0.079	12.5	0.260	13.8	0.079	10.7
	17:47:45	0.063	23.3	0.197	11.4	0.063	14.2
6/05/2565	8:30:09	0.071	10.9	0.236	9.1	0.079	10.7
	8:33:12	0.071	13.1	0.229	9.3	0.079	17.1

Remark : N/A Not Available
- Non Detected

ผู้ตรวจวัด : .....
(นายพงศกร อรุณบรรเจิดกุล)

ผู้จัดทำ : .....
(นางสาววิลาวรรณ ขอนแก้ว)

ผู้รับรองผล : .....
(นางสาวพิศสมร เหลืองทองน้ำ)

ASIA LAB & CONSULTANT CO.,LTD.

* ห้ามมิให้แก้ไข ทำซ้ำ หรือคัดลอกบางส่วนของเอกสารนี้ โดยไม่ได้รับอนุญาตเป็นลายลักษณ์อักษร*

ASIA LAB & CONSULTANT CO.,LTD.
บริษัท เอเชีย แล็ป แอนด์ คอนซัลแตนท์ จำกัด 184 ซอยพุทธมณฑลสาย 2 ซอย 12 แขวงบางไผ่ เขตบางแค กรุงเทพฯ 10160
184 Soi Phutthamonthon sai 2 Soi 12, Bangphai, Bangkae, Bangkok 10160
TEL: 0-2805-6660-2 FAX: EXT.17
E-mail: asialabconsult@gmail.com

รายงานผลการวิเคราะห์

ชื่อโครงการ : โครงการจ้างวิศวกรที่ปรึกษาสำรวจและออกแบบปรับปรุงและแก้ไขปัญหาการจราจร บนทางหลวงหมายเลข 3 ช่วงจุดตัดทางหลวงหมายเลข 3323 และทางหลวงหมายเลข 3322 (แยกเนินสูง) – จุดตัดทางหลวงหมายเลข 3154 (แยกศักดิ์ชัย)

สถานที่เก็บตัวอย่าง : ชุมชนบ้านเขาไร่ยา (ชุมชนย่อยที่ 6)

ตำแหน่งพิกัด UTM : 48P 0184151E 1401955N วันที่เก็บตัวอย่าง : 5–10 พฤษภาคม พ.ศ.2565

วันที่วิเคราะห์ : 11 พฤษภาคม – 5 มิถุนายน พ.ศ.2565 วันที่รายงานผล : 6 มิถุนายน พ.ศ.2565

เลขที่วิเคราะห์ : V2205003 เลขที่รายงาน : RPV2205003

เครื่องมือเก็บตัวอย่าง : Vibration Monitor Equipment Micromate DIN Base Unit S/N UM 16255

Date	Time	TRANSVERSE		VERTICAL		LONGITUDINAL	
		Velocity (mm/s)	Frequency (Hz)	Velocity (mm/s)	Frequency (Hz)	Velocity (mm/s)	Frequency (Hz)
6/05/2565	10:07:25	0.095	13.8	0.268	14.6	0.095	16.0
	11:15:56	0.063	14.2	0.229	15.5	0.087	20.5
	11:21:23	0.055	16.5	0.205	12.2	0.063	24.4
	12:05:21	0.063	7.4	0.244	15.1	0.079	19.0
	12:10:54	0.063	18.3	0.197	15.1	0.063	11.6
	12:30:07	0.063	13.1	0.236	12.8	0.079	16.0
	12:32:53	0.055	64.0	0.236	13.5	0.071	19.0
	13:02:52	0.063	22.3	0.213	14.2	0.079	13.8
	13:35:35	0.063	20.5	0.205	15.5	0.087	22.3
	15:34:11	0.079	9.8	0.268	12.5	0.079	13.5
	15:46:11	0.079	14.6	0.221	13.5	0.087	17.1
	15:52:10	0.055	15.5	0.205	13.8	0.071	18.3
	16:30:17	0.055	14.2	0.197	11.9	0.071	17.7
7/05/2565	8:02:01	0.063	17.7	0.213	13.5	0.079	18.3
	8:07:59	0.079	12.8	0.213	10.9	0.063	7.9
	9:17:04	0.063	20.5	0.205	9.0	0.079	17.7
	9:41:49	0.087	17.7	0.205	14.2	0.095	13.8
	10:29:46	0.063	16.0	0.205	15.1	0.055	18.3
	10:53:50	0.063	17.1	0.197	14.2	0.063	25.6
	11:05:17	0.055	64.0	0.213	14.2	0.063	14.6
	11:40:26	0.071	10.2	0.205	16.0	0.071	15.1
	11:46:57	0.079	12.2	0.213	17.1	0.071	9.3
	11:47:02	0.071	20.5	0.284	9.5	0.079	25.6
	12:02:32	0.087	16.5	0.229	16.5	0.071	19.0
	12:27:47	0.063	18.3	0.221	12.8	0.063	18.3

Remark : N/A Not Available
- Non Detected

ผู้ตรวจวัด : .....
(นายพงศกร อรุณบรรเจิดกุล)

ผู้จัดทำ : .....
(นางสาววิลาวรรณ ขอนแก้ว)

ผู้รับรองผล : .....
(นางสาวพิศสมร เหลืองทองคำ)

ASIA LAB & CONSULTANT CO.,LTD.

* ห้ามมิให้แก้ไข ทำซ้ำ หรือคัดลอกบางส่วนของเอกสารนี้ โดยไม่ได้รับอนุญาตเป็นลายลักษณ์อักษร*

ASIA LAB & CONSULTANT CO.,LTD.
บริษัท เอเชีย แล็ป แอนด์ คอนซัลแตนท์ จำกัด 184 ซอยพุทธมณฑลสาย 2 ซอย 12 แขวงบางไผ่ เขตบางแค กรุงเทพฯ 10160
184 Soi Phutthamonthon sai 2 Soi 12, Bangphai, Bangkae, Bangkok 10160
TEL: 0-2805-6660-2 FAX: EXT.17
E-mail: asialabconsult@gmail.com

รายงานผลการวิเคราะห์

ชื่อโครงการ : โครงการจ้างวิศวกรที่ปรึกษาสำรวจและออกแบบปรับปรุงและแก้ไขปัญหาการจราจร บนทางหลวงหมายเลข 3 ช่วงจุดตัดทางหลวงหมายเลข 3323 และทางหลวงหมายเลข 3322 (แยกเนินสูง) – จุดตัดทางหลวงหมายเลข 3154 (แยกศักดิ์ชัย)

สถานที่เก็บตัวอย่าง : ชุมชนบ้านเขาไร่ยา (ชุมชนย่อยที่ 6)

ตำแหน่งพิกัด UTM : 48P 0184151E 1401955N

วันที่เก็บตัวอย่าง : 5–10 พฤษภาคม พ.ศ.2565

วันที่วิเคราะห์ : 11 พฤษภาคม – 5 มิถุนายน พ.ศ.2565

วันที่รายงานผล : 6 มิถุนายน พ.ศ.2565

เลขที่วิเคราะห์ : V2205003

เลขที่รายงาน : RPV2205003

เครื่องมือเก็บตัวอย่าง : Vibration Monitor Equipment Micromate DIN Base Unit S/N UM 16255

Date	Time	TRANSVERSE		VERTICAL		LONGITUDINAL	
		Velocity (mm/s)	Frequency (Hz)	Velocity (mm/s)	Frequency (Hz)	Velocity (mm/s)	Frequency (Hz)
7/05/2565	12:34:40	0.071	16.0	0.205	11.6	0.110	8.8
	12:35:36	0.063	15.1	0.205	19.0	0.079	12.5
	12:49:07	0.071	13.1	0.252	13.1	0.095	8.1
	12:55:20	0.087	14.6	0.244	18.3	0.071	13.1
	14:15:36	0.071	11.4	0.205	10.0	0.087	16.5
	14:21:13	0.063	17.7	0.236	11.4	0.079	13.8
	15:15:50	0.071	17.1	0.205	17.1	0.087	17.7
	16:18:57	0.055	23.3	0.189	10.9	0.087	16.5
8/05/2565	8:30:19	0.071	14.6	0.205	22.3	0.063	17.1
	9:24:16	0.071	22.3	0.229	18.3	0.071	28.4
	9:35:15	0.063	27.0	0.213	14.6	0.079	14.2
	11:00:04	0.063	18.3	0.197	19.7	0.087	23.3
	12:11:17	0.063	22.3	0.205	11.9	0.055	51.2
	13:27:53	0.063	12.8	0.197	16.0	0.047	56.9
	13:38:35	0.071	15.5	0.197	17.7	0.087	18.3
	13:44:19	0.071	11.9	0.197	17.7	0.071	9.1
	14:50:17	0.063	14.2	0.205	17.7	0.063	24.4
9/05/2565	9:52:24	0.071	10.9	0.213	18.3	0.071	21.3
	10:05:54	0.079	9.8	0.244	11.1	0.071	19.0
	10:14:09	0.055	16.0	0.197	15.1	0.063	39.4
	10:16:50	0.079	15.5	0.221	14.6	0.087	12.2
	10:51:05	0.063	20.5	0.221	15.1	0.079	20.5
	11:01:21	0.063	20.5	0.197	15.1	0.079	13.5
	11:12:07	0.079	12.2	0.221	10.2	0.079	18.3
	11:32:03	0.063	27.0	0.197	14.6	0.055	32.0

Remark : N/A Not Available
- Non Detected

ผู้ตรวจวัด : .....
(นายพงศกร อรุณบรรเจิดกุล)

ผู้จัดทำ : .....
(นางสาววิลาวรรณ ขอนแก้ว)

ผู้รับรองผล : .....
(นางสาวพิศสมร เหลืองทองคำ)

ASIA LAB & CONSULTANT CO.,LTD.

* ห้ามมิให้แก้ไข ทำซ้ำ หรือคัดลอกบางส่วนของเอกสารนี้ โดยไม่ได้รับอนุญาตเป็นลายลักษณ์อักษร*

ASIA LAB & CONSULTANT CO.,LTD.
บริษัท เอเชีย แล็ป แอนด์ คอนซัลแตนท์ จำกัด 184 ซอยพุทธมณฑลสาย 2 ซอย 12 แขวงบางไผ่ เขตบางแค กรุงเทพฯ 10160
184 Soi Phutthamonthon sai 2 Soi 12, Bangphai, Bangkae, Bangkok 10160
TEL: 0-2805-6660-2 FAX: EXT.17
E-mail: asialabconsult@gmail.com

รายงานผลการวิเคราะห์

ชื่อโครงการ : โครงการจ้างวิศวกรที่ปรึกษาสำรวจและออกแบบปรับปรุงและแก้ไขปัญหาการจราจร บนทางหลวงหมายเลข 3 ช่วงจุดตัดทางหลวงหมายเลข 3323 และทางหลวงหมายเลข 3322 (แยกเนินสูง) – จุดตัดทางหลวงหมายเลข 3154 (แยกศักดิ์ชัย)

สถานที่เก็บตัวอย่าง : ชุมชนบ้านเขาไร่ยา (ชุมชนย่อยที่ 6)

ตำแหน่งพิกัด UTM : 48P 0184151E 1401955N วันที่เก็บตัวอย่าง : 5–10 พฤษภาคม พ.ศ.2565

วันที่วิเคราะห์ : 11 พฤษภาคม – 5 มิถุนายน พ.ศ.2565 วันที่รายงานผล : 6 มิถุนายน พ.ศ.2565

เลขที่วิเคราะห์ : V2205003 เลขที่รายงาน : RPV2205003

เครื่องมือเก็บตัวอย่าง : Vibration Monitor Equipment Micromate DIN Base Unit S/N UM 16255

Date	Time	TRANSVERSE		VERTICAL		LONGITUDINAL	
		Velocity (mm/s)	Frequency (Hz)	Velocity (mm/s)	Frequency (Hz)	Velocity (mm/s)	Frequency (Hz)
9/05/2565	11:38:38	0.071	10.9	0.276	11.1	0.071	21.3
	12:18:22	0.055	28.4	0.197	16.0	0.055	14.2
	12:48:52	0.055	36.6	0.252	11.6	0.063	16.0
	13:08:16	0.063	15.1	0.197	14.6	0.079	13.1
	13:15:05	0.087	16.0	0.205	17.7	0.063	15.1
	13:38:10	0.063	17.1	0.205	12.8	0.063	17.1
	14:04:12	0.063	22.3	0.197	17.1	0.055	30.1
	14:09:37	0.071	15.1	0.197	9.7	0.087	7.8
	14:28:45	0.071	15.5	0.221	16.0	0.063	17.7
	14:45:21	0.055	22.3	0.213	17.7	0.079	17.1
	14:47:49	0.087	9.8	0.284	8.3	0.102	8.0
	15:20:28	0.063	17.1	0.213	10.9	0.071	13.8
	15:26:28	0.079	6.6	0.268	7.4	0.079	12.8
	15:41:36	0.063	15.1	0.197	18.3	0.079	21.3
	15:53:14	0.071	15.5	0.244	18.3	0.079	12.8
	15:58:26	0.063	10.5	0.205	13.1	0.055	20.5
	16:00:45	0.063	14.2	0.197	11.6	0.079	9.7
	16:06:55	0.071	17.1	0.221	12.8	0.079	9.7
	16:13:37	0.079	16.5	0.229	12.8	0.079	8.7
	16:25:18	0.055	11.9	0.197	17.1	0.063	11.9
	16:29:04	0.055	10.7	0.213	11.1	0.055	22.3
10/05/2565	8:52:01	0.055	12.5	0.213	16.5	0.071	15.5
	9:02:50	0.063	19.7	0.213	15.5	0.095	20.5
	9:21:57	0.055	20.5	0.213	13.1	0.063	20.5

Remark : N/A Not Available
- Non Detected

ผู้ตรวจวัด : .....
(นายพงศกร อรุณบรรเจิดกุล)

ผู้จัดทำ : .....
(นางสาววิลาวรรณ ขอนแก้ว)

ผู้รับรองผล : .....
(นางสาวพิศสมร เหลืองทองคำ)

ASIA LAB & CONSULTANT CO.,LTD.

* ห้ามมิให้แก้ไข ทำซ้ำ หรือคัดลอกบางส่วนของเอกสารนี้ โดยไม่ได้รับอนุญาตเป็นลายลักษณ์อักษร*

ASIA LAB & CONSULTANT CO.,LTD.
บริษัท เอเชีย แล็ป แอนด์ คอนซัลแตนท์ จำกัด 184 ซอยพุทธมณฑลสาย 2 ซอย 12 แขวงบางไผ่ เขตบางแค กรุงเทพฯ 10160
184 Soi Phutthamonthon sai 2 Soi 12, Bangphai, Bangkae, Bangkok 10160
TEL: 0-2805-6660-2 FAX: EXT.17
E-mail: asialabconsult@gmail.com

รายงานผลการวิเคราะห์

ชื่อโครงการ : โครงการจ้างวิศวกรที่ปรึกษาสำรวจและออกแบบปรับปรุงและแก้ไขปัญหาการจราจร บนทางหลวงหมายเลข 3 ช่วงจุดตัดทางหลวงหมายเลข 3323 และทางหลวงหมายเลข 3322 (แยกเนินสูง) – จุดตัดทางหลวงหมายเลข 3154 (แยกศักดิ์ชัย)

สถานที่เก็บตัวอย่าง : วังสวนบ้านแก้ว

ตำแหน่งพิกัด UTM : 48P 0184729E 1401933N

วันที่เก็บตัวอย่าง : 5–10 พฤษภาคม พ.ศ.2565

วันที่วิเคราะห์ : 11 พฤษภาคม – 5 มิถุนายน พ.ศ.2565

วันที่รายงานผล : 6 มิถุนายน พ.ศ.2565

เลขที่วิเคราะห์ : V2205004

เลขที่รายงาน : RPV2205004

เครื่องมือเก็บตัวอย่าง : Vibration Monitor Equipment Micromate DIN Base Unit S/N UM 18071

Date	Time	TRANSVERSE		VERTICAL		LONGITUDINAL	
		Velocity (mm/s)	Frequency (Hz)	Velocity (mm/s)	Frequency (Hz)	Velocity (mm/s)	Frequency (Hz)
5/05/2565	15:35:13	0.095	51.2	0.047	>100.0	0.142	46.6
	15:42:37	0.150	>100.0	0.039	28.4	0.134	>100.0
	16:27:51	0.189	85.3	0.039	>100.0	0.189	>100.0
	16:28:25	0.142	73.1	0.047	51.2	0.095	>100.0
6/05/2565	13:33:51	0.276	>100.0	0.292	>100.0	0.244	56.9
	15:16:07	0.378	8.4	0.047	73.1	0.481	85.3
	17:00:09	0.055	24.4	0.126	11.1	0.063	19.7
7/05/2565	13:14:40	0.134	>100.0	0.118	>100.0	0.055	>100.0
	14:45:52	0.323	56.9	0.126	46.6	0.087	51.2
8/05/2565	-	<0.140	-	<0.140	-	<0.140	-
9/05/2565	-	<0.140	-	<0.140	-	<0.140	-
10/05/2565	-	<0.140	-	<0.140	-	<0.140	-

Remark : N/A Not Available
- Non Detected

ผู้ตรวจวัด : .....
(นายพงศกร อรุณบรรเจิดกุล)

ผู้จัดทำ : .....
(นางสาววิลาวรรณ ขอนแก้ว)

ผู้รับรองผล : .....
(นางสาวพิศสมร เหลืองทองคำ)

ASIA LAB & CONSULTANT CO.,LTD.

* ห้ามมิให้แก้ไข ทำซ้ำ หรือตัดลอกบางส่วนของเอกสารนี้ โดยไม่ได้รับอนุญาตเป็นลายลักษณ์อักษร*

ครั้งที่ 2

ASIA LAB & CONSULTANT CO.,LTD.
บริษัท เอเชีย แล็ป แอนด์ คอนซัลแตนท์ จำกัด 184 ซอยพุทธมณฑลสาย 2 ซอย 12 แขวงบางไผ่ เขตบางแค กรุงเทพฯ 10160
184 Soi Phutthamonthon sai 2 Soi 12, Bangphai, Bangkae, Bangkok 10160
TEL: 0-2805-6660-2 FAX: EXT.17
E-mail: asialabconsult@gmail.com

รายงานผลการวิเคราะห์

ชื่อโครงการ : โครงการจ้างวิศวกรที่ปรึกษาสำรวจและออกแบบปรับปรุงและแก้ไขปัญหาการจราจร บนทางหลวงหมายเลข 3 ช่วงจุดตัดทางหลวงหมายเลข 3323 และทางหลวงหมายเลข 3322 (แยกเนินสูง) – จุดตัดทางหลวงหมายเลข 3154 (แยกศักดิ์ชัย)

สถานที่เก็บตัวอย่าง : ชุมชนบ้านเขาไร่ยา (ชุมชนย่อยที่ 6)

ตำแหน่งพิกัด UTM : 48P 0184151E 1401955N

วันที่เก็บตัวอย่าง : 14–19 ตุลาคม พ.ศ.2565

วันที่วิเคราะห์ : 20 ตุลาคม – 7 พฤศจิกายน พ.ศ.2565

วันที่รายงานผล : 11 พฤศจิกายน พ.ศ.2565

เลขที่วิเคราะห์ : V2210004

เลขที่รายงาน : RPV2210004

เครื่องมือเก็บตัวอย่าง : Vibration Monitor Equipment Micromate DIN Base Unit S/N UM 18071

Date	Time	TRANSVERSE		VERTICAL		LONGITUDINAL	
		Velocity (mm/s)	Frequency (Hz)	Velocity (mm/s)	Frequency (Hz)	Velocity (mm/s)	Frequency (Hz)
14/10/2565	10:05:26	0.055	73.1	0.150	17.1	0.047	>100.0
	12:18:44	0.063	14.6	0.205	11.4	0.071	25.6
	13:23:27	0.071	14.2	0.150	19.7	0.055	23.3
	13:47:49	0.071	10.7	0.150	13.1	0.063	17.7
	14:20:43	0.055	18.3	0.150	20.5	0.063	36.6
	15:38:53	0.063	19.0	0.173	15.1	0.079	16.5
	15:56:55	0.055	18.3	0.158	18.3	0.071	15.5
	17:20:17	0.071	15.1	0.158	13.5	0.055	12.2
15/10/2565	8:19:50	0.055	25.6	0.166	11.1	0.063	16.0
	9:22:34	0.055	20.5	0.150	19.0	0.063	17.1
	9:25:44	0.055	21.3	0.150	13.1	0.055	27.0
	10:22:47	0.055	19.0	0.189	11.1	0.063	21.3
	10:47:40	0.071	10.5	0.158	12.2	0.071	17.7
	11:35:05	0.055	25.6	0.181	15.1	0.087	15.1
	12:02:48	0.063	20.5	0.158	16.0	0.055	39.4
	12:31:08	0.071	73.1	0.166	85.3	0.102	73.1
	13:41:29	0.087	7.9	0.213	8.3	0.102	16.0
	14:38:58	0.071	11.4	0.189	9.8	0.095	15.1
	15:08:17	0.071	11.4	0.173	8.1	0.071	17.1
	16:04:42	0.063	20.5	0.181	11.4	0.055	23.3
	16:37:26	0.079	12.5	0.173	15.1	0.095	12.2
	17:40:37	0.071	13.5	0.173	12.5	0.071	22.3
16/10/2565	11:39:12	0.071	16.5	0.173	13.8	0.087	16.0
	13:09:34	0.071	9.1	0.229	11.1	0.087	15.5

Remark : N/A Not Available
- Non Detected

ผู้ตรวจวัด : ..... (นายไตรภพ มุ่งหมาย)

ผู้จัดทำ : ..... (นางสาววิลาวรรณ ขอนแก้ว)

ผู้รับรองผล : ..... (นางสาวพิศสมร เหลืองทองคำ)

* ห้ามมิให้แก้ไข ทำซ้ำ หรือตัดออกบางส่วนของเอกสารนี้ โดยไม่ได้รับอนุญาตเป็นลายลักษณ์อักษร*

ASIA LAB & CONSULTANT CO.,LTD.
บริษัท เอเชีย แล็ป แอนด์ คอนซัลแตนท์ จำกัด 184 ซอยพุทธมณฑลสาย 2 ซอย 12 แขวงบางไผ่ เขตบางแค กรุงเทพฯ 10160
184 Soi Phutthamonthon sai 2 Soi 12, Bangphai, Bangkae, Bangkok 10160
TEL: 0-2805-6660-2 FAX: EXT.17
E-mail: asialabconsult@gmail.com

รายงานผลการวิเคราะห์

ชื่อโครงการ : โครงการจ้างวิศวกรที่ปรึกษาสำรวจและออกแบบปรับปรุงและแก้ไขปัญหาการจราจร บนทางหลวงหมายเลข 3 ช่วงจุดตัดทางหลวงหมายเลข 3323 และทางหลวงหมายเลข 3322 (แยกเนินสูง) – จุดตัดทางหลวงหมายเลข 3154 (แยกศักดิ์ชัย)

สถานที่เก็บตัวอย่าง : ชุมชนบ้านเขาไร่ยา (ชุมชนย่อยที่ 6)

ตำแหน่งพิกัด UTM : 48P 0184151E 1401955N | วันที่เก็บตัวอย่าง : 14–19 ตุลาคม พ.ศ.2565

วันที่วิเคราะห์ : 20 ตุลาคม – 7 พฤศจิกายน พ.ศ.2565 | วันที่รายงานผล : 11 พฤศจิกายน พ.ศ.2565

เลขที่วิเคราะห์ : V2210004 | เลขที่รายงาน : RPV2210004

เครื่องมือเก็บตัวอย่าง : Vibration Monitor Equipment Micromate DIN Base Unit S/N UM 18071

Date	Time	TRANSVERSE		VERTICAL		LONGITUDINAL	
		Velocity (mm/s)	Frequency (Hz)	Velocity (mm/s)	Frequency (Hz)	Velocity (mm/s)	Frequency (Hz)
16/10/2565	14:17:56	0.055	25.6	0.150	14.6	0.063	25.6
	15:05:09	0.055	14.6	0.142	11.6	0.055	56.9
	16:05:45	0.055	12.2	0.166	16.0	0.063	17.1
	16:32:44	0.063	13.5	0.158	10.9	0.102	10.0
	17:03:05	0.063	>100.0	0.166	>100.0	0.095	>100.0
	17:59:12	0.071	11.6	0.150	14.2	0.087	9.7
17/10/2565	8:22:49	0.071	13.8	0.181	13.1	0.063	19.7
	9:33:58	0.071	13.5	0.197	14.6	0.063	27.0
	10:22:41	0.055	>100.0	0.173	13.8	0.071	21.3
	10:46:36	0.047	23.3	0.150	18.3	0.063	>100.0
	11:35:37	0.071	15.1	0.150	15.1	0.071	15.5
	12:01:34	0.102	25.6	0.236	34.1	0.079	64.0
	12:33:19	0.055	22.3	0.197	10.7	0.071	17.1
	12:41:47	0.063	14.2	0.166	16.0	0.071	18.3
	12:58:00	0.071	12.8	0.150	13.5	0.095	12.2
	13:25:21	0.055	14.6	0.158	13.8	0.063	12.8
	13:55:42	0.071	12.5	0.189	9.1	0.055	51.2
	15:01:57	0.063	10.0	0.158	11.4	0.055	10.9
	15:26:21	0.087	10.0	0.134	16.0	0.047	>100.0
	15:50:10	0.055	14.6	0.158	17.7	0.047	24.4
	16:04:01	0.047	>100.0	0.158	11.9	0.055	22.3
	16:17:10	0.063	16.5	0.166	12.8	0.071	11.9
	16:53:17	0.063	18.3	0.158	18.3	0.063	13.1
	17:10:48	0.079	14.6	0.173	11.1	0.079	21.3

Remark : N/A Not Available
- Non Detected

ผู้ตรวจวัด : ..... (นายไตรภพ มุ่งหมาย)

ผู้จัดทำ : ..... (นางสาววิลาวรรณ ขอนแก้ว)

ผู้รับรองผล : ..... (นางสาวพิศสมร เหลืองทองคำ)

* ห้ามมิให้แก้ไข ทำซ้ำ หรือตัดลอกบางส่วนของเอกสารนี้ โดยไม่ได้รับอนุญาตเป็นลายลักษณ์อักษร*

ASIA LAB & CONSULTANT CO.,LTD.
บริษัท เอเชีย แล็ป แอนด์ คอนซัลแตนท์ จำกัด 184 ซอยพุทธมณฑลสาย 2 ซอย 12 แขวงบางไผ่ เขตบางแค กรุงเทพฯ 10160
184 Soi Phutthamonthon sai 2 Soi 12, Bangphai, Bangkae, Bangkok 10160
TEL: 0-2805-6660-2 FAX: EXT.17
E-mail: asialabconsult@gmail.com

รายงานผลการวิเคราะห์

ชื่อโครงการ : โครงการจ้างวิศวกรที่ปรึกษาสำรวจและออกแบบปรับปรุงและแก้ไขปัญหาการจราจร บนทางหลวงหมายเลข 3 ช่วงจุดตัดทางหลวงหมายเลข 3323 และทางหลวงหมายเลข 3322 (แยกเนินสูง) – จุดตัดทางหลวงหมายเลข 3154 (แยกศักดิ์ชัย)

สถานที่เก็บตัวอย่าง : ชุมชนบ้านเขาไร่ยา (ชุมชนย่อยที่ 6)

ตำแหน่งพิกัด UTM : 48P 0184151E 1401955N

วันที่เก็บตัวอย่าง : 14–19 ตุลาคม พ.ศ.2565

วันที่วิเคราะห์ : 20 ตุลาคม – 7 พฤศจิกายน พ.ศ.2565

วันที่รายงานผล : 11 พฤศจิกายน พ.ศ.2565

เลขที่วิเคราะห์ : V2210004

เลขที่รายงาน : RPV2210004

เครื่องมือเก็บตัวอย่าง : Vibration Monitor Equipment Micromate DIN Base Unit S/N UM 18071

Date	Time	TRANSVERSE		VERTICAL		LONGITUDINAL	
		Velocity (mm/s)	Frequency (Hz)	Velocity (mm/s)	Frequency (Hz)	Velocity (mm/s)	Frequency (Hz)
18/10/2565	8:44:40	0.055	51.2	0.158	19.0	0.055	30.1
	9:32:01	0.079	16.0	0.181	13.5	0.071	17.1
	10:42:42	0.063	28.4	0.150	12.8	0.071	19.0
	11:21:05	0.055	34.1	0.166	15.1	0.055	34.1
	11:48:31	0.047	>100.0	0.150	16.5	0.055	17.7
	12:02:16	0.071	36.6	0.173	18.3	0.079	18.3
	12:35:06	0.079	8.8	0.189	14.6	0.071	15.5
	12:54:21	0.055	22.3	0.158	21.3	0.071	36.6
	13:24:35	0.087	14.6	0.276	13.1	0.102	12.5
	13:51:50	0.047	85.3	0.150	16.0	0.055	56.9
	14:13:21	0.047	51.2	0.150	10.7	0.055	17.7
	14:46:30	0.079	6.5	0.173	10.0	0.087	9.8
	14:58:25	0.055	46.6	0.150	12.8	0.079	13.8
	15:16:32	0.071	12.8	0.173	17.1	0.063	12.5
	15:31:07	0.071	15.5	0.181	15.1	0.063	64.0
	15:40:12	0.071	19.7	0.150	14.2	0.063	10.9
	16:10:29	0.063	17.7	0.142	22.3	0.063	28.4
	16:22:07	0.063	10.0	0.150	13.5	0.063	11.6
	16:45:23	0.079	12.2	0.166	8.5	0.071	11.4
	17:10:17	0.055	18.3	0.166	19.7	0.063	17.7
	17:25:05	0.063	11.4	0.213	19.0	0.071	19.7
	17:37:07	0.095	7.5	0.166	9.3	0.071	9.8
	17:39:54	0.071	18.3	0.158	16.5	0.063	23.3
19/10/2565	8:45:38	0.063	19.0	0.189	13.8	0.055	28.4

Remark : N/A Not Available
- Non Detected

ผู้ตรวจวัด : ไตรภพ
(นายไตรภพ มุ่งหมาย)

ผู้จัดทำ : วิลาวรรณ
(นางสาววิลาวรรณ ขอนแก้ว)

ผู้รับรองผล : พิศสมร
(นางสาวพิศสมร เหลืองทองคำ)

* ห้ามมิให้แก้ไข ทำซ้ำ หรือคัดลอกบางส่วนของเอกสารนี้ โดยไม่ได้รับอนุญาตเป็นลายลักษณ์อักษร*

ASIA LAB & CONSULTANT CO.,LTD.
บริษัท เอเชีย แล็ป แอนด์ คอนซัลแตนท์ จำกัด 184 ซอยพุทธมณฑลสาย 2 ซอย 12 แขวงบางไผ่ เขตบางแค กรุงเทพฯ 10160
184 Soi Phutthamonthon sai 2 Soi 12, Bangphai, Bangkae, Bangkok 10160
TEL: 0-2805-6660-2 FAX: EXT.17
E-mail: asialabconsult@gmail.com

รายงานผลการวิเคราะห์

ชื่อโครงการ : โครงการจ้างวิศวกรที่ปรึกษาสำรวจและออกแบบปรับปรุงและแก้ไขปัญหาการจราจร บนทางหลวงหมายเลข 3 ช่วงจุดตัดทางหลวงหมายเลข 3323 และทางหลวงหมายเลข 3322 (แยกเนินสูง) – จุดตัดทางหลวงหมายเลข 3154 (แยกศักดิ์ชัย)

สถานที่เก็บตัวอย่าง : ชุมชนบ้านเขาไร่ยา (ชุมชนย่อยที่ 6)

ตำแหน่งพิกัด UTM : 48P 0184151E 1401955N วันที่เก็บตัวอย่าง : 14–19 ตุลาคม พ.ศ.2565

วันที่วิเคราะห์ : 20 ตุลาคม – 7 พฤศจิกายน พ.ศ.2565 วันที่รายงานผล : 11 พฤศจิกายน พ.ศ.2565

เลขที่วิเคราะห์ : V2210004 เลขที่รายงาน : RPV2210004

เครื่องมือเก็บตัวอย่าง : Vibration Monitor Equipment Micromate DIN Base Unit S/N UM 18071

Date	Time	TRANSVERSE		VERTICAL		LONGITUDINAL	
		Velocity (mm/s)	Frequency (Hz)	Velocity (mm/s)	Frequency (Hz)	Velocity (mm/s)	Frequency (Hz)
19/10/2565	9:13:38	0.071	21.3	0.158	17.1	0.063	27.0
	9:40:51	0.055	56.9	0.150	13.8	0.055	34.1

Remark : N/A Not Available
- Non Detected

ผู้ตรวจวัด : ..... (นายไตรภพ มุ่งหมาย)

ผู้จัดทำ : ..... (นางสาววิลาวรรณ ขอนแก้ว)

ผู้รับรองผล : ..... (นางสาวพิศสมร เหลืองทองคำ)

* ห้ามมิให้แก้ไข ทำซ้ำ หรือตัดลอกบางส่วนของเอกสารนี้ โดยไม่ได้รับอนุญาตเป็นลายลักษณ์อักษร*

ASIA LAB & CONSULTANT CO.,LTD.
บริษัท เอเชีย แล็ป แอนด์ คอนซัลแตนท์ จำกัด 184 ซอยพุทธมณฑลสาย 2 ซอย 12 แขวงบางไผ่ เขตบางแค กรุงเทพฯ 10160
184 Soi Phutthamonthon sai 2 Soi 12, Bangphai, Bangkae, Bangkok 10160
TEL: 0-2805-6660-2 FAX: EXT.17
E-mail: asialabconsult@gmail.com

รายงานผลการวิเคราะห์

ชื่อโครงการ : โครงการจ้างวิศวกรที่ปรึกษาสำรวจและออกแบบปรับปรุงและแก้ไขปัญหาการจราจร บนทางหลวงหมายเลข 3 ช่วงจุดตัดทางหลวงหมายเลข 3323 และทางหลวงหมายเลข 3322 (แยกเนินสูง) – จุดตัดทางหลวงหมายเลข 3154 (แยกศักดิ์ชัย)

สถานที่เก็บตัวอย่าง : วังสวนบ้านแก้ว

ตำแหน่งพิกัด UTM : 48P 0184729E 1401933N

วันที่เก็บตัวอย่าง : 14–19 ตุลาคม พ.ศ.2565

วันที่วิเคราะห์ : 20 ตุลาคม – 7 พฤศจิกายน พ.ศ.2565

วันที่รายงานผล : 11 พฤศจิกายน พ.ศ.2565

เลขที่วิเคราะห์ : V2210005

เลขที่รายงาน : RPV2210005

เครื่องมือเก็บตัวอย่าง : Vibration Monitor Equipment Micromate DIN Base Unit S/N UM 17693

Date	Time	TRANSVERSE		VERTICAL		LONGITUDINAL	
		Velocity (mm/s)	Frequency (Hz)	Velocity (mm/s)	Frequency (Hz)	Velocity (mm/s)	Frequency (Hz)
14/10/2565	-	<0.140	-	<0.140	-	<0.140	-
15/10/2565	-	<0.140	-	<0.140	-	<0.140	-
16/10/2565	-	<0.140	-	<0.140	-	<0.140	-
17/10/2565	-	<0.140	-	<0.140	-	<0.140	-
18/10/2565	-	<0.140	-	<0.140	-	<0.140	-
19/10/2565	-	<0.140	-	<0.140	-	<0.140	-

Remark : N/A Not Available
- Non Detected

ผู้ตรวจวัด : ..... (นายไตรภพ มุ่งหมาย)

ผู้จัดทำ : ..... (นางสาววิลาวรรณ ขอนแก้ว)

ผู้รับรองผล : ..... (นางสาวพิศสมร เหลืองทองคำ)

* ห้ามมิให้แก้ไข ทำซ้ำ หรือตัดลอกบางส่วนของเอกสารนี้ โดยไม่ได้รับอนุญาตเป็นลายลักษณ์อักษร*

ภาคผนวก ฎ

เอกสารงานวิจัยทางด้านนิเวศวิทยาทางน้ำ

เอกสารแนบ 1

American Institute of Biological Sciences
OXFORD JOURNALS
OXFORD UNIVERSITY PRESS

Biological Parameters for Water Quality Criteria

Author(s): Jerry L. Wilhm and Troy C. Dorris

Source: *BioScience*, Jun., 1968, Vol. 18, No. 6 (Jun., 1968), pp. 477-481

Published by: Oxford University Press on behalf of the American Institute of Biological Sciences

Stable URL: https://www.jstor.org/stable/1294272

REFERENCES
Linked references are available on JSTOR for this article:
https://www.jstor.org/stable/1294272?seq=1&cid=pdf-reference#references_tab_contents
You may need to log in to JSTOR to access the linked references.

JSTOR is a not-for-profit service that helps scholars, researchers, and students discover, use, and build upon a wide range of content in a trusted digital archive. We use information technology and tools to increase productivity and facilitate new forms of scholarship. For more information about JSTOR, please contact support@jstor.org.

Your use of the JSTOR archive indicates your acceptance of the Terms & Conditions of Use, available at https://about.jstor.org/terms

American Institute of Biological Sciences and *Oxford University Press* are collaborating with JSTOR to digitize, preserve and extend access to *BioScience*

JSTOR

This content downloaded from
158.108.229.172 on Wed, 05 Mar 2025 14:52:11 UTC
All use subject to https://about.jstor.org/terms

Biological Parameters for Water Quality Criteria

Jerry L. Wilhm and Troy C. Dorris

The Necessity for Water Quality Standards

The Water Quality Act of 1967 (PL 89-234), an amendment of the Federal Water Pollution Control Act (PL 84-660), requires each state to establish water quality criteria for all interstate waters and to develop a plan for the implementation and enforcement of the criteria. In general, the standards must be such as to enhance the quality of natural waters for their ". . . use and value for public water supplies, propagation of fish and wildlife, recreational purposes, agricultural, industrial, and other legitimate uses. Numerical values should be stated for quality characteristics where available and applicable. Biological or bioassay parameters may be used, where appropriate" (Federal Water Pollution Control Federation, 1966).

Physical and Chemical Criteria of Water Quality

It is to be expected that the criteria set for water quality in the first effort will be based largely on physical and chemical conditions. A certain merit exists in this approach, since physical and chemical parameters generally are easily defined. However, chemical substances which affect the quality of water are numerous, act in a great range of concentrations, and vary continuously and erratically in concentration. Chemical surveys indicate stream conditions only at the times of sampling and occasional spills of highly concentrated wastes are not easily detected.

The attempt to establish chemical criteria in terms of toxicity to aquatic organisms is fraught with difficulties and, indeed, may prove to be impossible. The great host of potentially toxic compounds, the vast numbers of species of organisms, the innumerable interaction effects among compounds, and the wide range of effects produced by variations in temperature, dissolved solids, pH, and other physical and chemical factors produce permutations which may exceed the capability of adequate testing. Further, results obtained in the laboratory usually are not transferable to the field, where numerous other environmental conditions may produce unpredictable and unaccountable effects.

When wastes are highly treated, chemical testing may not reveal any evident pollutional qualities. However, the receiving stream may be adversely affected by such effluents. Toxic substances too low in concentration to be detectable on a practicable basis may seriously affect populations of aquatic organisms. We propose here a meaningful approach to the establishment of water quality criteria by the evaluation of biological conditions existing in receiving streams.

The Concept of Community Structure

An ecosystem is a natural unit composed of abiotic and biotic elements interacting to produce an exchange of materials. Actions of the abiotic environment and coactions between biotic components result in a characteristic assemblage of organisms. The complex of individuals belonging to the different species in the ecosystem is referred to as community structure. Natural biotic communities typically are characterized by the presence of a few species with many individuals and many species with a few individuals (Fig. 1). An unfavorable limiting factor such as pollution results in detectable changes in community structure.

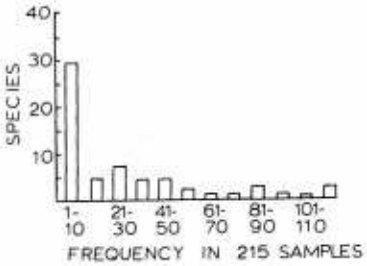

Fig. 1. Frequency of occurrence of 60 species of mites in 215 samples of pine litter in three pine forests in Tennessee (Crossley and Bohnsack, 1960).

Use of Diversity Indexes to Analyze Community Structure

The assumption that natural communities represent meaningful assemblages has prompted a diverse series of analyses. One of the simplest and most promising methods of analysis is the diversity index. Diversity indexes are mathematical expressions which describe community structure and permit summarization of large amounts of information about numbers and kinds of organisms.

Several diversity indexes have been proposed. One of the first important attempts to interpret animal community structure was that of Fisher et al. (1943). They concluded that the logarithmic series provides an adequate description of the data and proposed a constant α, as an expression of diversity. Preston (1948) stated that the frequency distribution of an animal population is nearest a lognormal distribution; that is, frequency distributions of random samples of ecological assem-

Dr. Wilhm is Assistant Professor of Zoology at Oklahoma State University. Dr. Dorris is Professor of Zoology and Director of the Reservoir Research Center at Oklahoma State University.

Presented at the symposium on Water Quality Requirements of Aquatic Organisms, AIBS, Texas A & M University, College Station, 1 September 1967.

Contribution No. 449. Zoology Department, Oklahoma State University, Stillwater.

This content downloaded from
158.108.229.172 on Wed, 05 Mar 2025 14:52:11 UTC
All use subject to https://about.jstor.org/terms

blages approximate the form of a normal curve on a logarithmic base.

The relationship between number of species and logarithms of the area studied was considered to be linear by Gleason (1922). Margalef (1951) considered that the area studied is proportional to the number of individuals and used the relationship as a measure of community diversity, $\overline{d}$. Thus, $\overline{d}=(s-1)/\ln n$. Menhinick (1964) used the index $d=s/\sqrt{n}$, to describe community structure of field insects.

After a particular diversity expression is accepted and a meaningful agreement is found between the natural community and a theoretical distribution, a characteristic diversity value can be found to express the structure of each community. In most expressions, maximum diversity exists if each individual belongs to a different species and minimum diversity exists if all individuals belong to the same species. The distribution of individuals among species lies between these extremes in most communities and diversity is intermediate.

An important requisite of a diversity index is independence of sample size. Hairston and Beyers (1954) attempted analysis of populations of soil arthropods with Fisher's logarithmic series and Preston's lognormal series and concluded that both indexes were related to sample size. Menhinick (1964) studied the relationship between species and logarithm of individuals and concluded that this ratio was not a satisfactory measure of diversity because of wide variation with sample size.

A diversity index should reflect not only the distribution of species but should include the relative importance of each species in the community. The structure of the three communities in Table 1 is different; however, the number of individuals, the numbers of species, and the diversity values obtained from $(s-1)/\ln n$ or $s/\sqrt{n}$ is the same in all three communities.

Since considerable variation in biomass exists within and among species, the relative importance of the various species is more adequately expressed in biomass units than in numbers. Differences in diversity values obtained with biomass units and numbers of individuals are shown in Figure 2. When biomass units are used, the index selected must be dimensionless; otherwise, the values generated will depend on the arbitrary choice of weight units. Several of the commonly used diversity indexes do not satisfy the conditions of being independent of sample size, of expressing relative importance of the different species, and of being dimensionless.

TABLE 1. Community structure of three hypothetical communities

Community	n_1	n_2	n_3	n_4	n_5	n	s
A	20	20	20	20	20	100	5
B	40	30	15	10	5	100	5
C	96	1	1	1	1	100	5

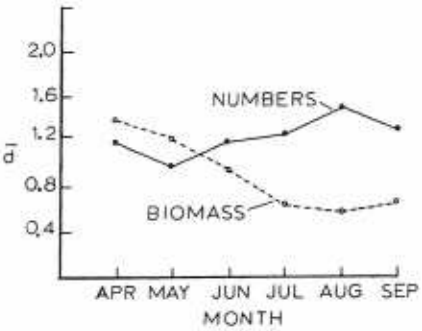

Fig. 2. Differences in diversity of benthic macroinvertebrates in a constant temperature spring obtained with basic data as numbers of individuals and as biomass units.

Diversity Indexes Derived from Information Theory

Margalef (1956) proposed analysis of mixed-species populations by methods derived from information theory. Diversity is equated with the uncertainty which exists concerning the species of an individual selected at random from the population. The more species present in a community and the more equal their abundance, the greater the uncertainty, and hence, the greater the diversity. Information content is a measure of uncertainty and thus a reasonable measure of diversity.

The formula given by Brillouin (1960) as a measure of diversity (or information) per individual is,

$$\overline{H}=(1/N)\ (\log N!-\sum_{1}^{s}\log N_i)$$

where N is the number of individuals in s species and N_i is the number of individuals in the i'th species. Assuming reasonably large values of N and N_i, the logorithms of the Γ functions may be approximated by Stirling's formula to yield

$$\overline{H}=-\Sigma\ (N_i/N)\log_2(N_i/N).$$

The population ratio (N_i/N) is estimated from sample values (n_i/n) to yield the equation

$$\overline{d}=-\Sigma\ (n_i/n)\log_2(n_i/n).$$

A theoretical maximum diversity, $\overline{d}_{max}$, and a theoretical minimum diversity, $\overline{d}_{min}$, can be calculated.

$$\overline{d}_{max}=(1/n)\ [\log_2 n!-s\log_2(n/s)!]$$

$$\overline{d}_{min}=(1/n)\ \{\log_2 n!-\log_2[n-(s-1)]!\}$$

Then the position of $\overline{d}$ between these extremes can be calculated by the redundancy expression, r.

$$r=\frac{\overline{d}_{max}-\overline{d}}{\overline{d}_{max}-\overline{d}_{min}}$$

Redundancy is an expression of the dominance of one or more species and is inversely proportional to the wealth of species. Thus, indexes derived from information theory permit an expression not only of the compositional richness of a mixed-species aggregation of organisms, $\overline{d}$, but also of the dominance of one or more species, r.

The indexes $\overline{d}$ and r possess features which make them reasonable measures of community structure. They are dimensionless equations and numbers or biomass in any units can be used. For example, $\overline{d}$ can be modified to $-\Sigma\ (w_i/w)\ \log\ (w_i/w)$, where w_i is the sample weight of the i'th species, to obtain a dimensionless index based on biomass units. Diversity is then equated with uncertainty regarding biomass rather than numbers. Further the relative importance of each species in the community is expressed in ratios representing the contribution of each species to total density or biomass. When $\overline{d}$ is applied to the three communities in Table 1, each has a different diversity value. The indexes derived from information theory are also independent of sample size. Peilou (1966) demonstrated with plant material that as sample size is progressively increased by the addition of new quadrats, the diversity, $\overline{d}$, of the pooled sample increases and then levels off. The negligible effect of increased sample size on $\overline{d}$ is shown in Table 2. Successive values in each row represent the values obtained by pooling successive samples from one through 10. The value in the first column represents the $\overline{d}$ of the first sample and the tenth value represents the diversity of all 10 samples pooled. Diversity reached 95% of the asymptotic diversity value by the first sample in the spring, the third sample in the meadow, the fourth sample in the stream, and the fifth sample on a population sampling board.

This content downloaded from
158.108.229.172 on Wed, 05 Mar 2025 14:52:11 UTC
All use subject to https://about.jstor.org/terms

TABLE 2. Diversity values obtained with the index $\overline{d} = -\Sigma\ (n_i/n)\ \log_2\ (n_i/n)$ by pooling successive samples from one through ten

Habitat	Organisms	No. of samples pooled									
		1	2	3	4	5	6	7	8	9	10
Meadow	Insects	2.37	3.61	3.98	4.02	4.07	4.08	4.16	4.16	4.17	4.16
Stream	Ben. Mac.	2.34	2.98	3.10	3.15	3.16	3.20	3.27	3.30	3.28	3.28
Spring	Ben. Mac.	1.34	1.39	1.40	1.37	1.35	1.38	1.36	1.37	1.38	1.40
Sample Board	—	2.18	2.21	2.35	2.63	2.77	2.80	2.87	2.85	2.89	2.86

It is unlikely that all species present in the community will be taken in a sampling program. This produces an irregularity in assigning a diversity value with an index such as $(s-1)/1n\ n$ or $s/\sqrt{n}$. However, when $\overline{d}$ is used the contribution to total diversity by rare species is small (Fig. 3). Maximum contribution to total diversity will be made by a species that comprises 37% of the sample. Margalef (1956) collected 1032 individuals of phytoplankton distributed among 21 species from the mouth of the Vigo River. The $\overline{d}$ of the community was 2.4. Ten of the species were represented by four individuals or less. If these rare species had not been collected, $\overline{d}$ would have been reduced only to 2.3. If the index $(s-1)/1n\ n$ had been used, the diversity of the community would be 2.9 with rare species included and 1.4 if rare species had been overlooked. This demonstrates the importance of estimating ratios rather than numbers of species and individuals.

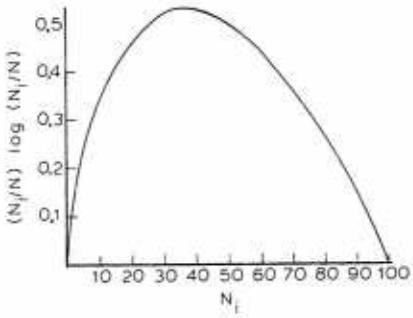

Fig. 3. Relative contribution by the N_i to total diversity, $(N_i/N)\ \log_2\ (N_i/N)$, when $N=100$.

Biological Methods of Analyzing Water Quality

A number of surveys have demonstrated that effluents produce striking changes in the structure of the biotic community. Some species may be unable to survive and others may persist in reduced numbers. With the resulting reduced coactions, certain species may be able to attain great abundance.

Biotic communities exhibit striking differences in structure at successive stages downstream in a polluted stream. Each successional stage acts on the water in such a way as to change the quality of the water. A distinctive series of populations can be identified until water quality and biotic structure approach the normal situation.

Community structure of benthic macroinvertebrate populations has frequently been used to evaluate conditions in streams receiving organic enrichment. Bottom organisms are particularly suitable for such studies because their relatively low motility does not enable them to escape deleterious substances that enter the environment. Extensive studies were made by Richardson (1928) on the Illinois River and by Gaufin and Tarzwell (1956) on Lytle Creek. Gaufin and Tarzwell emphasized that associations of benthic macroinvertebrates provide a more reliable criterion of organic enrichment than mere occurrence of indicator species. However, such analyses usually involve long descriptions of associations. Quantitative measures which summarize community structure clearly and briefly are needed in evaluating effects of organic enrichment and other pollution.

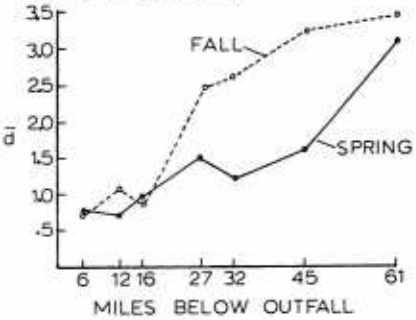

Fig. 4. Longitudinal variation in $\overline{d}$ of benthic macroinvertebrates in Skeleton Creek during fall and spring.

Information Theory Methods of Analyzing Water Quality

The structure of the biotic community can be summarized in diversity indexes derived from information theory. Large numbers of individuals and small numbers of species ordinarily are found in enriched areas of streams receiving organic wastes. Since some species may be superabundant, a large probability exists that an individual observed during sampling belongs to a species previously recognized. Thus, considerable repetition of information exists, and redundancy is high. Information per individual is low and is reflected in a low index of diversity. Only a few samples are necessary to describe this low-information system. Stream areas above a sewage outfall and downstream clean-water areas contain smaller numbers of individuals and larger numbers of species. Less repetition of information per individual exists and thus information per individual is greater and redundancy is lower than in enriched areas. More samples are needed to describe this system adequately. Stream areas between the two extremes have intermediate values of diversity and redundancy.

Diversity indexes were used to describe longitudinal variation in community structure of benthic macroinvertebrates in Skeleton Creek, Oklahoma (Wilhm and Dorris, 1966). Municipal and industrial wastes enter the headwaters. Spring and fall values of diversity are shown in Figure 4. In general, diversity increased progressively downstream. Minimum diversity occurred in the upstream reaches, with maximum $\overline{d}$ at the lowermost station reflecting the more varied fauna and improved stream conditions. Physicochemical conditions such as chemical oxygen demand, biochemical oxygen

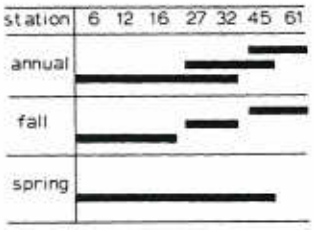

Fig. 5. Duncan's multiple range test applied to mean annual, fall, and spring $\overline{d}$ in Skeleton Creek. Any two means not underscored by the same line are significantly different. Any two means underscored by the same line are not significantly different.

This content downloaded from
158.108.229.172 on Wed, 05 Mar 2025 14:52:11 UTC
All use subject to https://about.jstor.org/terms

TABLE 3. Examples of species diversity, *d*, in polluted waters

Area	Pollutants	*d*			
		Above outfall	Near outfall	Downstream	
Skeleton Creek	Domestic, oil refinery	*	0.84	1.59	3.44
Skeleton Creek	Domestic, oil refinery	3.75	0.94	2.43	3.80
Otter Creek	Oil field brines	3.36	1.58		3.84
Refinery Ponds	Oil refinery	*	0.98	2.79	3.17
Keystone Reservoir	Dissolved Solids		0.55		3.01
Alamitos Bay	Oil field brines	*	1.49	2.50	*
Alamitos Bay	Oil field brines	*	1.44	2.70	*
Alamitos Bay	Storm sewer	*	1.45	2.81	*

* Data not available.

demand, dissolved oxygen concentration, turbidity, conductivity, and current velocity in middle stream reaches resembled conditions downstream in fall and resembled conditions upstream in spring. This pattern was reflected in *d*, since diversity in middle reaches in fall was similar to that downstream, and diversity in spring was lower and similar to upstream values.

Duncan's multiple range test showed that the five upper stations were not significantly different from each other in mean annual diversity but were different from the two lower stations (Fig. 5). Station 61 was significantly different from all other stations except Station 45. Diversity patterns were similar in fall, except that the three upper stations were significantly different from Stations 27 and 32. In spring, the six upper stations were not significantly different from each other, but were different from the lowermost station.

Species diversity, *d*, has been applied to other pollution studies (Table 3). A second diversity analysis of Skeleton Creek was obtained in August, 1967. Harrel (1966) studied community structure of benthic macroinvertebrates in an area of Otter Creek, Oklahoma, that receives oil field brines. Both of these surveys demonstrated a reduction in diversity below an effluent outfall and a progressive increase in diversity downstream. Ewing (1964) studied the structure of insect communities in a series of oil refinery effluent holding ponds. Species diversity in June increased progressively from the pond sampled nearest the effluent to the last pond in the series. Ransom (1967) found a correlation of −0.93 between conductivity and *d* in Keystone Reservoir, Oklahoma. Diversity decreased from 3.01 where mean conductivity was 220 mhos/cm to 0.55 where mean conductivity was 4200.

Subjective evaluation of numbers of species or numbers of individuals can lead to erroneous conclusions. Reish and Winter (1954) studied the benthic fauna of Alamitos Bay, California. According to the authors, "Stations 28 to 30 were located in the vicinity of oil fields. The air at Station 30 was characterized by a petroleum odor. The substratum of these stations possessed a strong sulfide odor, but apparently pollution has not reached toxic levels, as evidenced by the animals present." However, analysis of their data with *d* demonstrates that oil field brine did affect the biota. Mean species diversity in the vicinity of the oil field was only 1.49 (Table 3). Mean diversity increased to 2.50 in the river downstream. Reish and Winter further reported that "oil fields are located south of Stations 7 to 10, but there was no evidence of pollution in this side channel. Animals were abundant at these stations." Application of *d* to their data again demonstrated adverse effects of oil pollution. Mean diversity of Stations 7 to 10 was 1.44 and diversity increased to 2.70 in the downstream bay. Diversity was 1.45 in an area which received a storm sewer outfall and increased to 2.81 downstream.

It is apparent that pollution results in a change in the community structure of benthic macroinvertebrates reflected as a depression in *d*. Values less than 1 have been obtained in areas of heavy pollution, values from 1 to 3 in areas of moderate pollution, and values exceeding 3 in clean water areas. Additional work needs to be done to learn how different types and degrees of pollution are expressed in *d*.

Application of this method of analysis is relatively simple. Benthic macroinvertebrate populations are sampled at suitable points above and below pollutional outfalls. The distribution of individuals among species is determined by counting, and diversity, *d*, and redundancy, *r*, are derived from the counts. Variation of these indexes along the stream then gives a measure of the effect of the effluent on stream water quality as reflected in community structure.

Summary

Chemical substances which affect the quality of water are numerous, act in a great range of concentrations, and vary continuously and erratically in concentration. The attempt to establish criteria in terms of toxicity of chemicals to aquatic organisms may exceed the capability of adequate testing due to the large number of toxic compounds, the vast numbers of biotic species, the effects of interaction among compounds, and the wide range of effects produced by variations in physical and chemical conditions.

We propose the establishment of water quality criteria by the evaluation of biological conditions existing in receiving streams. Effluents produce striking changes in the structure of the benthic macroinvertebrate community. A distinctive longitudinal series of populations can be identified in a polluted stream until water quality and biotic structure approach the normal situation. The structure of a benthic community can be summarized clearly and briefly in diversity indexes derived from information theory. These indexes express the relative importance of each species, are dimensionless, and are independent of sample size. Pollution results in depression in diversity, *d*, in the biotic community. Values less than 1 have been obtained in areas of heavy pollution, values from 1 to 3 in areas of moderate pollution, and values exceeding 3 in clean water areas.

This content downloaded from
158.108.229.172 on Wed, 05 Mar 2025 14:52:11 UTC
All use subject to https://about.jstor.org/terms

Cover Prints

Because of the demand, full color prints of *BioScience* cover photos, suitable for framing and made from the original transparencies, will be available for 1968. These prints, with no printing on the photo itself, will be on 80 pound stock measuring 11 by 14 inches, including mat.

The prints are $1.00 each, prepaid, with a 10% discount on quantities of ten or more. Order from:

BioScience Prints
AIBS
3900 Wisconsin Ave., N.W.
Washington, D.C. 20016

Make checks payable to AIBS

References

Brillouin, L. 1960. *Science and Information Theory*, 2nd ed. Academic Press, Inc., New York.

Crossley, D. A., and L. C. Bohsack. 1960. Long-term ecological study in the Oak Ridge Area: III. The Oribatid mite fauna in pine litter. *Ecology*, **41:** 628-638.

Federal Water Pollution Control Administration, U.S. Department of Interior. May, 1966.

Ewing, M. S. 1964. Structure of littoral insect communities in a limiting environment, oil refinery effluent holding ponds. Masters Thesis, Oklahoma State University.

Fisher, R. A., A. S. Corbet, and C. B. Williams. 1943. The relation between the number of species and the number of individuals in a random sample of the animal population. *J. Animal Ecol.*, **12:** 42-58.

Gaufin, A. R., and C. M. Tarzwell. 1956. Aquatic macroinvertebrate communities as indicators of organic pollution in Lytle Creek. *Sewage Ind. Wastes*, **28:** 906-924.

Gleason, H. A. 1922. On the relation between species and area. *Ecology*, **3:** 158-162.

Hairston, N. G., and G. W. Beyers. 1954. The soil arthropods of a field in southern Michigan. A study in community ecology. *Contrib. Vert. Biol. Univ. Mich.*, **64:** 1-37.

Harrel, R. W. 1966. Stream order and community structure of benthic macroinvertebrates and fishes in an intermittent stream. Ph.D. Dissertation, Oklahoma State University.

Margalef, R. 1951. Diversidad de especies en las communidades naturales. *P. Inst. Biol. Apl.*, **9:** 5-27.

Margalef, R. 1956. Informacion y diversidad espicfica en las cominudades de organismos. *Invest. Pesquera*, **3:** 99-106.

Menhinick, E. F. 1964. A comparison of some species-individuals diversity indices applied to samples of field insects. *Ecology*, **45:** 859-861.

Pielou, E. C. 1966. The measurement of diversity in different types of biological collections. *J. Theoret. Biol.*, **13:** 131-144.

Preston, F. W. 1948. The commonness, and rarity, of species. *Ecology*, **29:** 254-283.

Ransom, J. D. 1967. Personal communication.

Reisch, D. J., and H. A. Winter. 1954. The ecology of Alamitos Bay, California, with special reference to pollution. *Calif. Fish Game*, **40:** 105-121.

Richardson, R. E. 1928. The bottom fauna of the middle Illinois River, 1913-1925. *Bull. Illinois Nat. Hist. Surv.*, **17:** 387-473.

Wilhm, J. L., and T. C. Dorris. 1966. Species diversity of benthic macroinvertebrates in a stream receiving domestic and oil refinery effluents. *Am. Midland Naturalist*, **76:** 427-449.

Still using still photos to study living materials?

Time Lapse And Normal Speed Motion Pictures Make A Living Record!

Time lapse and normal speed motion pictures record and permit detailed study of every happening . . . even when you're away from the microscope. Time lapse cinemicrography records the activity of slow-moving living materials, phenomena that would never be seen by an observer working with his eyes and still photos alone. Normal speed permits recording blood flow and other relatively fast moving phenomena.

Sage offers three complete systems at prices ranging from $1,650. These are units designed to work with *any* microscope with a phototube. They produce sharp, clear pictures with maximum resolution. Systems feature camera, timing controls, viewing, vibration-isolation, temperature control (optional).

If your work is vital — study and record it with Sage cinemicrography apparatus. Complete catalog information on request.

SAGE INSTRUMENTS, INC.

2 Spring Street, White Plains, N. Y. 10601
914 949-4121

CIRCLE 481 ON READERS' SERVICE CARD

This content downloaded from
158.108.229.172 on Wed, 05 Mar 2025 14:52:11 UTC
All use subject to https://about.jstor.org/terms

เอกสารแนบ 2

วารสารแก่นเกษตร
THAIJO

Content List Available at ThaiJo

Khon Kaen Agriculture Journal

Journal Home Page : https://li01.tci-thaijo.org/index.php/agkasetkaj

Variations of phytoplankton in the lower part of the Tapee River Basin (TRB), Surat Thani Province, Thailand

Amphorn Sakset[1] and Chatchai Preecha[2]*

[1] *Khon Kaen Inland Fisheries Research and Development Center, Thailand, 40250*
[2] *Faculty of Interdisciplinary Studies, Khon Kaen University, Nong Khai Campus, Thailand, 43000*

ABSTRACT: This paper illustrates phytoplankton variations in the lower part of the Tapee River Basin (TRB), Surat Thani Province, Thailand, including species composition, relative abundance, diversity indices, patterns of distribution, and assessing aquatic ecosystem or water conditions, as well as considering potential measures for aquatic resources management effectively. Spatial and temporal sampling was designed to collect data at five study stations one time a season (two days a time) during three different seasons: dry, early rainy and heavy rainy seasons from December 2017 to August 2018. In each study station, the samples were collected by water sampler at three sides of rivers with three different water depths. Univariate and multivariate analyses were used to evaluate the data. The findings showed that a total of 63 phytoplankton genera belonging to eight Divisions were found. Three dominant genera were *Actinastrum* spp., *Spirulina* sp. and *Aulacoseira* sp. An average abundance was 1,917.8 units/L which has tended to increase from upstream to downstream. Average values of Pielou's evenness index (*J'*) and Shannon-Wiener's diversity index (*H'*) were 0.58 and 2.41, respectively, which could be classified as the medium diversity and distribution levels. Overall of Applied Algal Research Laboratory Phytoplankton Score (AARL - PP score) was 6.6, showing that water quality condition was generally meso-eutrophic and moderately-polluted. Based on the findings of this study, it was recommended that the properly aquatic resources management to maintain effectively ecosystems and fish stocks should be conducted. For example, monitoring program to regularly assess water quality should be done throughout the year, and restocking native herbivorous fish species would be the best conducted at station 5, and during the dry season.

Keywords: variation; aquatic ecosystems; diversity indices; phytoplankton; Tapee River Basin (TRB)

Introduction

Phytoplankton is an important organism in water sources, in terms of primary producer of food chain and bio-indicator of water quality (Tian et al., 2021). The productivity of the aquatic animals in the waters will be low or high, depending on the plenty of primary productivity (Harris, 2012; Parmar, 2016). The enhanced productivity will increase consumer abundance and attracts higher trophic level organisms (Munk, 2003; Molinero et al., 2008). Sakset (2011) reported that fish production values in the reservoirs are directly related with the gross primary production values. Inspects of bio-indicator, phytoplankton has been long used as an effective water bio-indicator (Palmer, 1969; APHA, AWWA, and WPCP, 1989; Bellinger and Sigee, 2015) that is sensitive to environmental changes. Rivers with weak water currents always contain phytoplankton in division Chlorophyta and Euglenoplyta (Whitton, 1975). *Melosira* and *Cyclotella* are usually found in clean water, whereas *Nitzchia*, *Microcystis* and *Aphanizomenon* are usually found in polluted waters (APHA, AWWA, and WPCP, 1989). Rott et al. (2008) classified water bodies in Thailand

* Corresponding author: chatpreecha@kku.ac.th, phornfresh@hotmail.com

Received: date; December 24, 2020 Accepted: date; April 26, 2021 Published: date June 15, 2021

as eutrophic level with Shannon diversity and evenness indices of phytoplankton. Moreover, Peerapornpisal et al. (2007) developed a method to assess the water quality in water bodies by using dominant phytoplankton scoring system, i.e., Applied Algal Research Laboratory Phytoplankton Score (AARL - PP score) which is a simple evaluation method without chemical requirement. The results were more than 90% consistent with physical and chemical parameters.

The Tapee River Basin is located along the southeastern seashore of Thailand. Its area covers around 13,454.51 km^2 and consists of two main rivers, i.e., the Tapee and the Phum Duang Rivers. Generally, the Tapee River is the longest river in Southern Thailand and runs from its source in the Khao Luang mountains of Nakhon Si Thammarat about 230 km through the center of Surat Thani before meeting the sea in Bandon Bay (Wikipedia, 2019) with the water depths of 6.5 m and the width of 80 m on average, while the Phum Duang River is the main tributary of the Tapee River located at the west of the Tapee watershed, originated from the Phrasaeng and Sok Rivers being in the Khiri Rat Nikhom District, and it joins the estuary of the Tapee River at the west of Surat Thani in Phunphin District (Wikipedia, 2021) with the water depths of 6.9 m and the width of 100 m on average. The basin is used for various activities, such as transportation, consumption, agricultural, and fisheries, etc. (Laudee and Prommi, 2011). According to such utilizations, various problems have been occurred in the basin. The main problems are the waste water from communities or small industries, chemical contamination from agriculture areas, and flooding from shallow rivers and streams (Hydro-Informatics Institute (Public Organization), 2012). Also, Hydro-Informatics Institute (Public Organization) (2012) reported that the general water quality in the basin was standard range of surface water quality class 2 and 3. However, it becomes to class 4 and 5 during summer especially in the lower part of basin contaminated from bacteria and chemicals effecting to other organisms. Importantly, in this area, most studies focused on monitoring water quality parameters, fishes, and basin utilizations. However, there are still less of study research on small aquatic organisms, particularly phytoplankton which actually plays an important role in aquatic ecosystems as the primary producers and water quality bio-indicators. Therefore, study on phytoplankton variations in the lower part of the Tapee River Basin (TRB) will be useful as the basic information for further studies, to monitor and determine the status of the aquatic ecosystems, which will be led to finding out the suitable aquatic resources management methods.

This paper illustrates phytoplankton variations among study stations, seasons, river sides, and water depths, in terms of species composition, relative abundance, diversity indices, patterns of distribution, and assessing ecosystem or water conditions with AARL - PP score, as well as considering potential measures for aquatic resources management effectively in the lower part of the Tapee River Basin which was seriously affected by human activities.

Materials and methods

Spatial and temporal sampling design was used to collect data at five different ecosystem stations of the lower Tapee, and the Phum Duang Rivers; (Ban Tum Sing Khon (S1), Ban Bang Hon (S2), Sapan Phum Duang (S3), Sapan Tapee (S4) , and Sapan Chulachomklao (S5)) (**Figure 1**) during three different seasons from December 2017 to August 2018, including dry season (April, T1), early rainy season (August, T2), and heavy rainy season (December, T3). In each study station, phytoplankton samples were collected by the Kemmerer water sampler at three sides of rivers (left (L), middle (M), and right (R)) with three different depths of water, i.e., the surface (0.5-1 m below surface,

S), middle (M), and bottom (0.5-1 m above the ground, B). The water depths of the Tapee and the Phum duang Rivers during dry, early rainy and heavy rainy seasons were approximately 5.5, 7.5 and 9.5 m, and 6.5, 8.5 and 10.5 m, respectively. The water samples were collected once a season, and used two days a time. The samples were filtered through a plankton net with pore size of 20 micron. Filtered samples were preserved in 95% alcohol (equal volumes of alcohol and water sample) with the addition of 1 ml/L saturated copper sulfate solution (CuSO4) to retain color (APHA, AWWA and WPCP, 1989) and were then transported to the laboratory for identifying genera and counting the number of phytoplankton units of each genus by using a Sedgwick-Rafter counting chamber under a compound microscope following the methods and classifying based on Prescott (1973); Wongrat (1988); APHA, AWWA and WPCP (1989); Kumano (2002); Peerapornpisal et al. (2007); Bellinger and Sigee (2015).

Univariate analysis; diversity indices, i.e., Margalef's species richness index (*d*), Pielou's evenness index (*J'*), and Shannon-Wiener's diversity index (*H'*, $\log_e$) including number of genera and abundance, were used to assess diversity level of phytoplankton and to understand the trends of change along with the sections of the rivers and seasons.

Multivariate analysis; clustering analysis was used to classify similarity of phytoplankton communities among study factors which this analysis aimed to find groupings of similarities of samples among different study stations and seasons, and river sides and water depths. The samples within a group are more similar to each other than samples in different groups. The resulting cluster was shown in a tree-like diagram called dendrogram. The dendrogram was constructed based on Bray-Curtis similarity matrix (square root transformation). An analysis of similarity (ANOSIM) was performed to determine significant differences among groups of similarity. The statistic R-value describes the extent of similarity between each pair in the ANOSIM, with values close to unity indicating that the two groups are entirely separated and a zero value indicating no significant difference between the groups. A similarity percentage-species contribution (SIMPER) analysis was applied to test the genus affecting group similarity. Also, ranked species abundance curve was plotted to find out the distribution patterns of phytoplankton community. These procedures used were based on Clark and Warwick (1994) with PRIMER version 6.0 (Primer-E Ltd, Plymouth, UK). In addition, AARL-PP score was also used to assess the mass of water quality conditions based on Peerapornpisal et al. (2007).

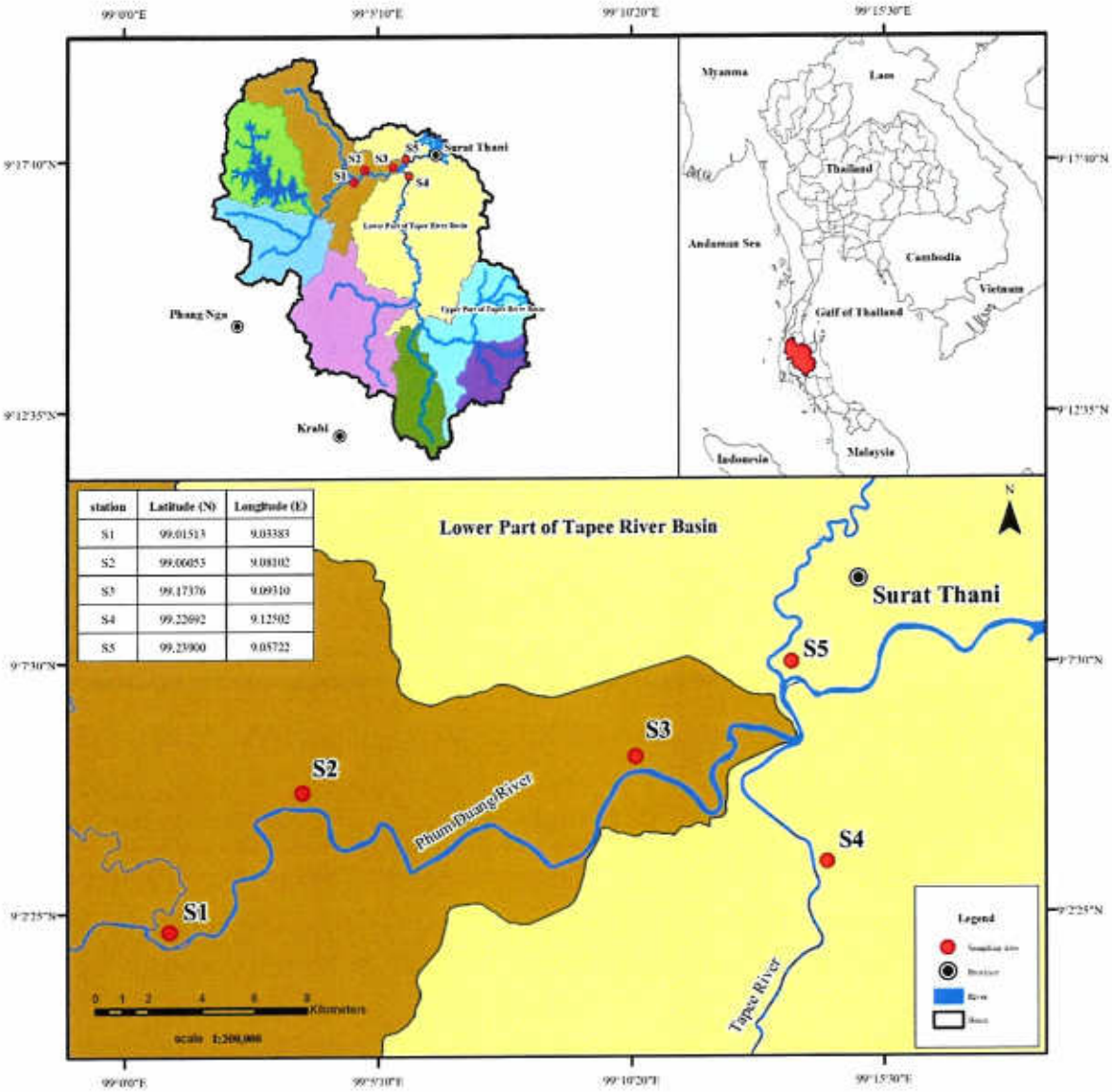

station	Latitude (N)	Longitude (E)
S1	99.01513	9.03383
S2	99.00053	9.08102
S3	99.17376	9.09310
S4	99.22692	9.12502
S5	99.23900	9.05722

Figure 1 Study sites of phytoplankton variations in the lower part of the Tapee River Basin (TRB), Surat Thani Province (S1 = Ban Tum Sing Khon, S2 = Ban Bang Hon, S3 = Sapan Phum Duang, S4 = Sapan Tapee, and S5 = Sapan Chulachomklao)

Results and Discussion

Phytoplankton species composition

Appendix **Table 1** shows a total of 63 phytoplankton genera belonging to eight Divisions: Bacillariophyta (19), Chlorophyta (23), Chrysophyta (4), Cyanophyta (7), Euglenophyta (5), Ochrophyta (2), Pyrrophyta (1), and Rhodophyta (1). The top-three dominant genera were *Actinastrum* spp., *Spirulina* sp. and *Aulacoseira* sp. The highest number of genera was found at S4 with a total amount of 55 genera, followed by S5 (53 genera), S1 (48 genera), S3 (45 genera), and S2 (44 genera), respectively. The results of this study was unlike with a previous research which was reported that 57 genera belonging to six Divisions were found in the Tapee River, and the dominant genera were *Staurastrum* sp. and *Cosmarium* sp. (Kaewsrithong et al., 2009). In aspects of seasonality, it was found that the

highest number of genera was found during dry season with a total amount of 59 genera, followed by early rainy season (54 genera) and heavy rainy season (48 genera). Appendix **Table 2** shows the highest genera at middle of the rivers (63 genera), followed by left side (61 genera) and right side of the river (59 genera). Also, the highest number of genera was found at the surface of water (60 genera) as same as at the bottom of water (60 genera), and the lowest number of genera was found at the middle of water (59 genera) which were likely similar to the others.

According to the dominant species, *Aulacoseira* sp. indicates mesotrophic status, *Spirulina* sp. indicates hyper-eutrophic status, and *Actinastrum* spp. indicates meso-eutrophic status of waters (Peerapornpisal et al., 2007). These species normally dominated at downstream of the Tapee River (S4, S5). However, in the Phum duang River where is located in the upstream (S1, S2, S3), the dominant species were *Synedra* sp., *Surirella* spp. and *Gyrosigma* sp. which indicate meso-eutrophic status of waters. The dominant species found of this study were different from those found in the similar river namely the Pak Panang River, which *Ulothix* sp., *Peridinium* sp. and *Trachelomonas* sp. were reported as the dominant species. (Sakset et al., 2014) and indicating eutrophic status of waters (Palmer, 1977). Also, a red algae (Audouinella sp.) was found which prone to plankton, and have fallen from inadvertently grabbing underwater material from the Phum Duang River.

Phytoplankton abundance

An average abundance was 1,917.8 units/L, with the top-three highest abundance were in the Chlorophyta, Bacillariophyta and Cyanophyta Divisions (799.8, 623.5 and 454.1 units/L, respectively). In view of study stations and seasons, the abundance has tended to increase from upstream (S1-S3, in the Phum duang River) to downstream (S4-S5, in the Tapee River) which the highest abundance was 6,585.3 units/L at S5, followed by 1,398.7, 674.3, 577.9 and 352.6 units/L at S4, S2, S3 and S1, respectively. Also, the highest abundance was 4,991.9 units/L during dry season (T1), followed by 461.2 and 300.2 units/L during heavy rainy (T3) and early rainy seasons (T2), respectively (Appendix **Table 1**). Considering by sides and water depths of the rivers, it was found similar abundance among study sides which the higher abundance was at the right of the rivers (2,009.9 units/L), followed by at the middle of the rivers (1,928.3 units/L) and at the left of the rivers (1,815.1units/L). For the water depths, it was found that at the bottom of water (1,456.1 units/L) was less abundance of phytoplankton than at the middle of water (2,143.9 units/L) and surface of water (2,153.3 units/L) (Appendix **Table 2**). These changes of phytoplankton observed might be an effect of other favorable environment for the growth (Williams, 1992) such as nutrient loading, temperature and light availability (Wetzel, 2001) as well as water current and zooplankton grazing (Khan, 2003) in the water bodies. However, in the water bodies, differences in abundance at each water depth were more likely to be influenced by the amount of light than others. In addition, the results of this study found less abundance than in the Pak Phanang River study that found the average of 12,199 units/L (Sakset et al., 2014). Initially, in the lower part of TRB showed plenty of natural food from primary producers less than in the Pak Phanang River Basin.

Clustering

The clustering analysis grouped phytoplankton similarity among stations and seasons into two groups cutting off at 59.69 % of similarity, likely by seasons (**Figure 2a**) with ANOSIM test of R = 1.0 and P = 0.01; group 1 was during dry season (T1) in the Tapee River (S4 and S5), group 2 was during dry season at S1-S3 in the Phum Duang River with rainy seasons at all stations. At species contributing of 10 % or higher, *Synedra* sp. and *Surirella* sp.

indicated similarity within group 1, while *Aulacoseira* sp. and *Pediastrum* sp. indicated similarity within group 2. Such change might be a result of rainfall and nutrient loads which is more suitable for blooming of these genera.

In terms of sides and water depths of the rivers, the clustering also separated phytoplankton similarity into two groups cutting off at 91.66 % of similarity, likely depending on water depths (**Figure 2b**) with ANOSIM test of R = 0.9 and P = 0.01; group 1 consisted of bottom water level at all sides of the rivers (BR, BM, and BL), group 2 contained of surface and middle water levels at all sides of the rivers (SR, SM, SL, MR, MM, and ML). *Actinastrum* spp. and *Spirulina* sp. indicated similarity within group 1, while *Actinastrum* sp. indicated similarity within group 2. *Actinastrum* sp. likely lives in mesotrophic water, while *Aulacoseira* sp., *Pediastrum* sp., *Synedra* sp. and *Surirella* sp. normally thrive in meso-trophic water, and *Spirulina* sp. generally blooms in hyper-eutrophic water (Peerapornpisal et al., 2007).

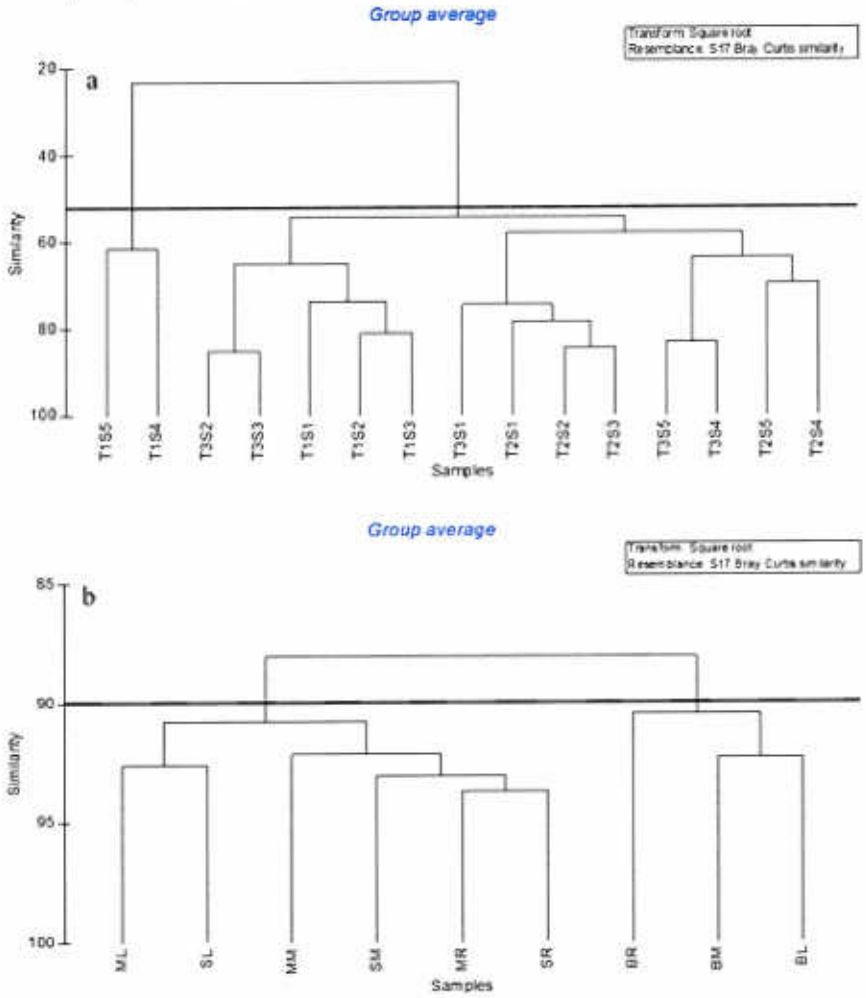

Figure 2 Clustering of phytoplankton abundant similarity by stations and seasons (a), and sides and water depths of the rivers (b) in the lower part of the Tapee River Basin, Surat Thani Province

Diversity indices

The results of diversity indices namely; species richness index (*d*), Pielou's evenness index (*J'*), and Shannon-Wiener's diversity index (*H'*) are shown in **Table 1** and **2**. The *d*, *J'* and *H'* values were 5.39, 0.58 and 2.41 on average, respectively. The values rather varied among study stations and seasons, the value of *d* was in range of 4.67 (S5) -

5.76 (S1). The value of *J'* was 0.44 (S2) - 0.73 (S4). The value of *H'* was 1.68 (S2) - 2.94 (S4). In terms of seasonality, the higher value of *d*, *J'* and *H'* was found during early rainy season (6.18, 0.69 and 2.77, respectively), while the lower value was found during dry season (4.84, 0.53 and 2.12, respectively). Considering by sides and water depths of the rivers, the value of *d*, *J'* and *H'* were similar among sides which were in range of 5.52-5.97, 0.58-0.59, and 2.38-2.43, respectively. These indices were also similar among different water depths which were in range of 5.51-5.82, 0.57-0.62, and 2.33-2.53, respectively.

Considering the diversity levels in the water bodies, Harper and Hawksworth (1994); Purvis and Hector (2000) stated that there is no single measure or single dimension, e.g., species richness or abundance only, will always be appropriated to assess diversity levels, but that one should consider the species richness relating to the numbers of individuals at a station which has even distribution or stability. Moreover, Begon et al. (1990) also stated that the *J'* value ranges between 0.0 and 1.0, with 1.0 representing a situation in which all species are equally abundant, and the *H'* value is generally between 1.5 and 3.5, where a higher value indicates higher diversity, as well as the *H'* value can be implied to assess the ecosystem or environmental conditions. Wilhm and Dorris (1968) proposed a relationship between the *H'* value and pollution status of water that the *H'* value > 3 is clean water. The value 1 - 3 is moderately polluted water, and the value < 1 is heavily polluted water. Moreover, Tudorancea et al. (1979) advised that the *H'* value 1 - 3 is medium suitable for aquatic living, and the value > 3 is highly suitable. Thus, the status of phytoplankton community in the study area was generally moderate diversity and distribution. The mass of water was moderately-polluted, and still suitable for aquatic organism growth and survival. Obviously, the species richness index at the bottom of this study were higher than others that because of number of individuals for each species found at that level was more equable than others.

Table 1 Diversity indices by study stations and seasons in the lower part of the Tapee River Basin, Surat Thani Province

Factors[1/]	*d*	*J'*	*H'*
S1	5.76	0.49	1.89
S2	4.89	0.44	1.68
S3	5.07	0.48	1.82
S4	5.63	0.73	2.94
S5	4.67	0.46	1.84
T1	6.18	0.69	2.77
T2	5.25	0.64	2.49
T3	4.84	0.53	2.12
Average	5.39	0.58	2.41

[1/] *d* = species richness index, *J'* = Pielou's evenness index, and *H'* = Shannon-Wiener's diversity index, S1 = Ban Tum Sing Khon, S2 = Ban Bang Hon, S3 = Sapan Phum Duang, S4 = Sapan Tapee, S5 = Sapan Chulachomklao, T1 = dry season, T2 = early rainy season, and T3 = heavy rainy season

Table 2 Diversity indices by study sides and water depths of rivers in the lower part of the Tapee River Basin, Surat Thani Province

Factors[1/]	*d*	*J'*	*H'*
Surface water	5.61	0.57	2.33
Middle water	5.51	0.59	2.39
Bottom water	5.82	0.62	2.53
Left of rivers	5.80	0.58	2.38
Middle of rivers	5.97	0.58	2.41
Right of rivers	5.52	0.59	2.43

[1/] *d* = species richness index, *J'* = Pielou's evenness index, and *H'* = Shannon-Wiener's diversity index

Curve of species abundant distribution

The results of ranked species abundant curve by stations on **Figure 3a** displays three pattern of distribution: the first pattern was high cumulative percentage of the first species at the S1-S3 (the Phum Duang River) which was dominated by certain species, i. e., *Synedra* sp., the second pattern was medium cumulative percentage of the first species at ST5, i. e., *Actinastrum* spp., and the third pattern was low cumulative percentage of the first species at ST4, i. e., *Aulacoseira* sp. that there was no dominant species in population. Also, pattern of distribution among different seasons, river sides, and water depths, the curves indicating that there was no dominant species in community (**Figure 3b-3d**).

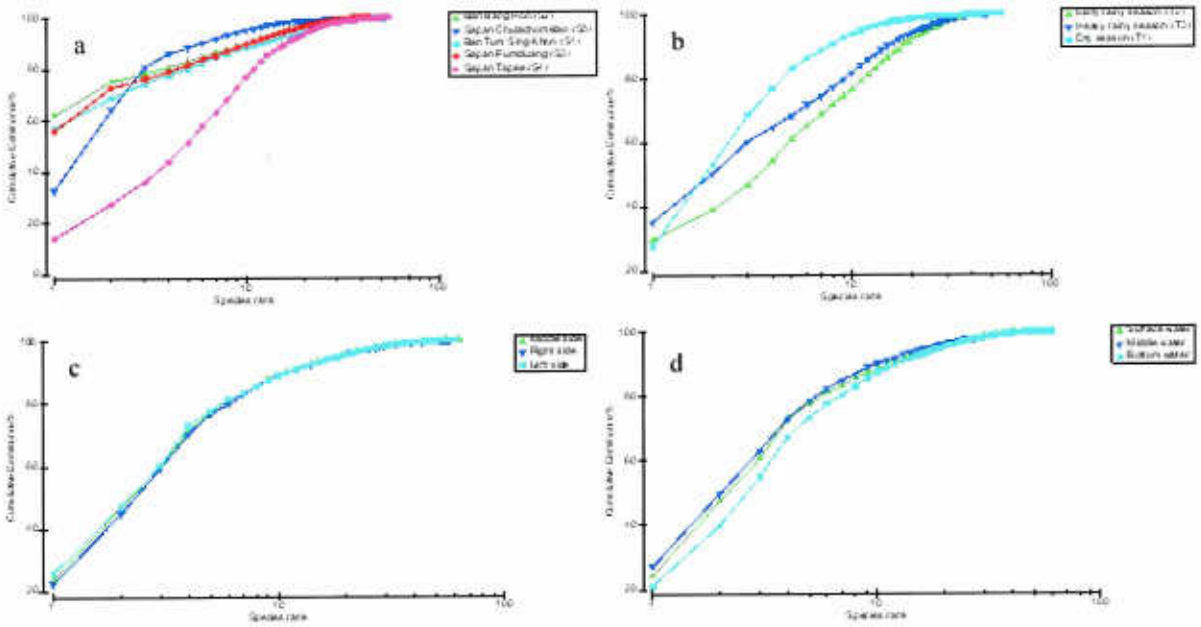

Figure 3 Curvatures of species abundant distribution of phytoplankton by stations (a), seasons (b), sides of rivers (c), and depths of water (d) in the lower part of the Tapee River Basin, Surat Thani Province

Assessing water conditions with AARL-PP Score

The AARL-PP score on **Table 3** shows 6.6 in overall, indicating that the trophic status was meso-eutrophic level, and the water quality or ecosystem condition was, in general, moderate-polluted (scores 1.0-2.0 = oligotrophic status and clean, 2.1-3.5 = oligo-mesotrophic status and clean-moderate, 3.6-5.5 = mesotrophic status and moderate, 5.6-7.5 = meso-eutrophic status moderate-polluted, 7.6-9.0 = eutrophic status polluted and 9.1-10.0 = hypereutrophic status and much polluted (Peerapornpisal *et al.*, 2007)). This result is coincided with the study of Sakset (2011) in the Pak Phanang River Basin. Also, the result was classified to Class 3-4 of surface water quality standards of Thailand, and are consistent with the Pollution Control Department (2016) declaring that the lower Tapee, and the Phum Duang Rivers generally showed water quality of Class 3. However, the AARL-PP score showed better water status at S1 and S2 (5.2).

Implying aquatic resources management measures

According to the findings, some potential measures for aquatic resources management are recommended. Establishing water quality monitoring program to regularly monitor water pollutions should be conducted around the year, especially during dry and heavy rainy seasons, focusing at station 3-5. Restocking native fish species for maintaining diversity and increasing production should be taken at stations and seasons which are the best benefit for survival. For example, restocking herbivorous fish species (such as *Barbonymus gonionotus* (Bleeker, 1849) which feeds on phytoplankton) should be conducted at S5 and during the dry season (T1) which plenty of phytoplankton can be found and be served as the natural food. Furthermore, it is suggested that a good sampling point for phytoplankton study in the lower Tapee River Basin should be at the surface and the middle of the waters because it can randomly obtain the amount of species and abundance greater than at the bottom of water. Moreover, it can be randomized at any side of the rivers due to no significant differences in abundance of phytoplankton.

Conclusions

A total of phytoplankton genera found in the lower part of the Tapee River Basin were 63 genera with average abundance of 1,917.8 units/L. The number of genera and abundance has trended to increase form upstream to downstream, and higher during dry season. The phytoplankton community in the area could be considered at medium diversity and distribution levels. Also, the diversity indices and scores of dominant genera indicating the ecosystem or water conditions were generally meso-eutrophic and moderately-polluted, and is still suitable for aquatic animal growth and survival. Furthermore, in terms of aquatic resources managements in order to maintain environment and stocks; regular monitoring water pollution should be done throughout the year, and restocking of native herbivorous fish species should be conducted at station 5 and during the dry season, as well as a good sampling points for phytoplankton study in this basin should be at the surface and at the middle of the water with any side of the river.

Table 3 Applied Algal Research Laboratory Phytoplankton Score (AARL - PP score) in the lower part of the Tapee River Basin, Surat Thani Province

Study Factors[1/]	Dominant genera (Score)	AARL-PP Score	Trophic status; water quality status	Classified of water quality
S1	*Synedra* (6), *Surirella* (6), *Spirogyra* (5), *Eunotia* (2), *Gyrosigma* (7)	5.2	mesotrophic; moderate	Class 3
S2	*Synedra* (6), *Surirella* (6), *Gyrosigma* (7), *Eunotia* (2), *Melosira* (5)	5.2	mesotrophic; moderate	Class 3
S3	*Synedra* (6), *Surirella* (6), *Gyrosigma* (7), *Nitzschia* (9), *Eunotia* (2)	6.0	meso-eutrophic; moderate-polluted	Class 4
S4	*Aulacoseira* (6), *Pediastrum* (7), *Actinastrum* (5), *Scenedesmus* (8), *Dictyosphaerium* (7)	6.6	meso-eutrophic; moderate-polluted	Class 4
S5	*Actinastrum* (5), *Spirulina* (9), *Aulacoseira* (6), *Pediastrum* (7), *Dictyosphaerium* (7)	6.8	meso-eutrophic; moderate-polluted	Class 4
T1	*Actinastrum* (5), *Spirulina* (9), *Aulacoseira* (6), *Synedra* (6), *Pediastrum* (7)	6.6	meso-eutrophic; moderate-polluted	Class 4
T2	*Synedra* (6), *Mallomonas* (5), *Closterium* (6), *Surirella* (6), *Staurastrum* (3)	5.2	mesotrophic; moderate	Class 3
T3	*Synedra* (6), *Surirella* (6), *Closterium* (6), *Eunotia* (2), *Euglena* (10)	6.0	meso-eutrophic; moderate-polluted	Class 4
Left of rivers	*Actinastrum* (5), *Spirulina* (9), *Aulacoseira* (6), *Synedra* (6), *Pediastrum* (7)	6.6	meso-eutrophic; moderate-polluted	Class 4
Middle of rivers	*Actinastrum (5), Spirulina (9), Aulacoseira (6), Synedra (6), Pediastrum (7)*	6.6	meso-eutrophic; moderate-polluted	Class 4
Right of rivers	*Actinastrum* (5), *Spirulina* (9), *Aulacoseira* (6), *Synedra* (6), *Pediastrum* (7)	6.6	meso-eutrophic; moderate-polluted	Class 4
Surface water	*Actinastrum* (5), *Spirulina* (9), *Aulacoseira* (6), *Synedra* (6), *Pediastrum* (7)	6.6	meso-eutrophic; moderate-polluted	Class 4
Middle water	*Spirulina* (9), *Actinastrum* (5), *Aulacoseira* (6), *Synedra* (6), *Pediastrum* (7)	6.6	meso-eutrophic; moderate-polluted	Class 4
Bottom water	*Actinastrum* (5), *Spirulina* (9), *Aulacoseira* (6), *Synedra* (6), *Pediastrum* (7)	6.6	meso-eutrophic; moderate-polluted	Class 4
Overall	*Actinastrum (5), Spirulina (9), Aulacoseira (6), Synedra (6), Pediastrum (7)*	6.6	meso-eutrophic; moderate-polluted	Class 4

[1/] S1 = Ban Tum Sing Khon, S2 = Ban Bang Hon, S3 = Sapan Phum Duang, S4 = Sapan Tapee, S5 = Sapan Chulachomklao, T1 = dry season, T2 = early rainy season, and T3 = heavy rainy season

References

APHA, AWWA and WPCP. 1989. Standard methods for the examination of water and wastewater. 17th Edition. American Public Health Association, Washington DC.

Begon, M., J.L. Harper, and C.R Townsend. 1990. Ecology: Individuals, Populations and Communities. Blackwell Scientific Publications, Oxford.

Bellinger, E.G., and D.C. Sigee. 2015. Freshwater Algae Identification and Use as Bioindicators. 2nd Edition. Wiley-Blackwell, New Jersey.

Clarke, K.R., and R.M Warwick. 1994. Change in marine community: an approach to Statistic analysis and interpretation. Plymouth Marine Laboratory, Plymouth.

Harper, J.L., and D.L. Hawksworth. 1994. Biodiversity: measurement and estimation. Philosophical Transactions of the Royal Society B: Biological Sciences. 345: 5-12.

Harris, G. 2012. Phytoplankton Ecology: Structure, Function and Fluctuation. Springer, Netherlands.

Hydro-Informatics Institute (Public Organization). 2012. Conducting data collection and analysis; Project to develop 25 river basin data warehouse systems and the Tapee River Basin flood modeling. Asdecon corporation co. ltd., Bangkok.

Kaewsrithong, C., W. Hirunchulha, and S. Rungruang, 2009. Species composition and distribution of plankton in the Tapee River. Available: https://tarr.arda.or.th/preview/item/yVuYFFnz2SsFSHp1SHiGi?keyword. Accessed Dec. 22, 2020.

Khan, T.A. 2003. Limnology of four saline lakes in western Victoria, Australia: Biological parameters. Limnologica. 33: 327-339.

Kumano, S. 2002. Freshwater red algae of the world. Biopress Limited, Bristol.

Laudee, P., and T.O. Prommi. 2011. Biodiversity and distribution of Trichoptera species along the Tapee River, Surat Thani Province, southern Thailand. Zoosymposia. 5: 279-287.

Molinero, J.C., F. Ibanez, S. Souissi, E. Bosc, and P. Nival. 2008. Surface patterns of zooplankton spatial variability detected by high frequency sampling in the NW Mediterranean: role of density fronts. Marine System. 69: 271-282.

Munk, P., B.W. Hansen, T.K. Nielsen, and H.A. Thomsen. 2003. Changes in plankton and fish larvae communities across hydrographic fronts off West Greenland. Plankton Resource. 25: 815-830.

Palmer, C.M. 1969. A composite rating of algae tolerating organic pollution. Phycology. 5:78-82.

Palmer, M.C. 1977. Algae and water pollution. Office of Research and Development, U.S. Environmental Protection Agency, Ohio.

Parmar, T.K., D. Rawtani, and Y.K. Agrawal. 2016. Bioindicator: the natural indicator of environmental pollution. Frontiers in life science 9: 110-118.

Peerapornpisal, Y., J. Pekkoh, D. Powangprasit, T. Tonkhamdee, A. Hongsirichat, and T. Kunpradid. 2007. Assessment of water quality in standing water by using dominant phytoplankton (AARL-PP Score). Journal of fisheries technology research. 1(1): 71-81.

Prescott, A. 1973. Algae of Western Great Lake Area. Brown Company Publishers, Iowa.

Pollution Control Department. 2016. Notification of Pollution Control Department: Types of water sources in the Tapee and Phum Duang Rivers. Available: http://hydrolaw.thaiwater.net. Accessed Dec. 22, 2020.

Purvis, A., and A. Hector. 2000. Getting the measure of biodiversity. Nature. 405: 212-219.

Rott, E., E. I. Silva, E.E. Enriguez, and S. Ingthamjitr. 2008. Phytoplankton community structure with special reference to species diversity in five tropical Asian water bodies. P. 81-120. In: F. Schiemer, D. Simon, U.S. Amarasinghe, and J. Moreau. Aquatic ecosystems and development: Comparative Asian perspectives. Backhuys, Leiden/Margraf, Weikersheim Publishers.

Sakset, A. 2001. Primary production assessment for fishery resources management at Koa Leam Reservoir, Kanchanaburi Province. M.S. Thesis. Kasetsart University, Bangkok.

Sakset, A. 2011. Biophysical and Socio-economic assessment for fisheries management in the freshwater fishing area in Pak Phanang River Basin, Nakhon Si Thammarat Province. Ph.D. Thesis. Asian Institute of Technology. Pathumthani.

Sakset, A., N. Kaewrit, and C. Kaewsrithong. 2014. Assessing the water quality by AARL-PP score of dominant phytoplankton and BMWP$^{(THAI)}$ score of benthos in the Pak Panang river basin, Nakhon Si Thammarat Province. Thai Fisheries Gazette. 67(1): 29-42.

Tudorancea, C., R.H. Green, and J. Huebner. 1979. Structure, dynamics and production of benthic in Lake Manitoba. Hydrobiologia. 64(1): 59-95.

Wetzel, R.G. 2001.Limnology: Lank and river ecosystem, third edition. Academic Press. California.

Wikipedia. 2013. Biological monitoring working party. Available: http://en.wikipedia.org/wiki/Biological_monitoring_working_party. Accessed Dec. 22, 2020.

Williams, W.D. 1992. The biological status of Lake Corangamite and other lakes in western Victoria. A report to the Department of Conservation and Environment. Colac, Victoria.

Wilhm, J.L., and T.C. Dorris. 1968. Biological parameters of water quality criteria. Bioscience. 18: 477–481.

Whitton, B.A. 1975. River ecology. Blackwell Scientific Publishers, Oxford.

Wongrat, L. 1988. Phytoplankton. Section of Fishery Biology, Faculty of Fisheries, Kasetsart University, Bangkok.

Wikipedia. 2019. Tapi River (Thailand). Available: https://en.wikipedia.org/wiki/Tapi_River_(Thailand). Accessed Mar. 22, 2021.

Wikipedia. 2021. Phum Duang River. Available: https://en.wikipedia.org/wiki/Phum_Duang_River. Accessed Mar. 22, 2021.

Appendix Table 1 Genera and abundance (units/L) of phytoplankton divided by study stations and seasons in the lower part of the Tapee River Basin, Surat Thani Province

Divisions/Genera	Study stations[1/]					Study seasons[2/]			Total
	S1	S2	S3	S4	S5	T1	T2	T3	
Bacillariophyta	298.3	603.4	510.0	432.8	1272.8	1364.9	166.4	339.1	**623.5**
Amphora sp.	+	+	+	+	+	+	+	+	+
Aulacoseira sp.	+	+	+	+	+	++	+	+	++
Bacillaria sp.	+	+	-	-	-	+	-	-	+
Bellerochea sp.	+	+	+	+	+	+	+	+	+
Cerataulina sp.	+	+	+	+	+	+	+	+	+
Coscinodiscus sp.	+	+	+	+	+	+	-	+	+
Cyclotella sp.	-	-	-	+	+	+	+	+	+
Cymbella spp.	+	+	+	+	+	+	+	+	+
Diatoma spp.	+	+	+	+	+	-	+	+	+
Eunotia sp.	+	+	+	+	+	+	+	+	+
Gyrosigma sp.	+	+	+	+	+	+	+	+	+
Melosira spp.	+	+	+	+	+	+	+	+	+
Navicula spp.	+	+	+	+	+	+	+	+	+
Nitzschia spp.	+	+	+	+	+	+	+	+	+
Pinnularia sp.	+	+	+	+	-	+	+	+	+
Pleurosigma sp.	+	+	+	+	+	+	+	+	+
Rhizosolenia sp.	-	-	-	+	-	-	-	+	+
Surirella spp.	+	+	+	+	+	+	+	+	+
Synedra sp.	+	+	+	+	+	++	+	+	++
Chlorophyta	33.7	36.5	34.1	765.0	3129.8	2277.4	58.6	63.4	799.8
Actinastrum spp.	-	+	+	+	++	++	+	-	++
Ankistrodesmus sp.	-	-	-	+	+	+	+	-	+
Closterium spp.	+	+	+	+	+	+	+	+	+
Coelastrum sp.	-	+	-	+	+	+	+	-	+
Cosmarium sp.	+	+	+	+	+	+	+	+	+
Dictyosphaerium sp.	+	+	+	+	+	+	+	-	+
Eudorina sp.	+	+	+	+	+	+	+	+	+
Golenkinia sp.	-	+	+	+	+	+	+	+	+
Micractinium sp.	-	-	-	+	+	+	+	-	+
Micrasterias sp.	-	-	+	-	-	-	+	-	+
Oocystis sp.	-	-	-	+	+	+	-	-	+
Pediastrum spp.	+	+	+	+	+	++	+	+	++
Pleurotaenium sp.	+	+	+	+	-	+	+	+	+
Scenedesmus spp.	+	+	+	+	+	+	+	+	+
Selenastrum sp.	-	-	-	-	+	+	+	-	+
Spirogyra spp.	+	+	+	+	+	+	+	+	+
Spondylosium sp.	+	-	-	-	-	-	-	+	+
Staurastrum spp.	+	+	+	+	+	+	+	+	+
Staurodesmus sp.	+	-	-	+	+	+	+	+	+
Tetraedron spp.	+	+	+	+	+	+	+	+	+
Treubaria sp.	+	+	+	+	+	+	+	+	+
Ulothrix sp.	+	-	-	-	-	+	-	+	+
Xanthidium spp.	+	-	+	-	-	+	+	-	+
Chrysophyta	2.3	4.0	1.5	38.6	36.5	7.9	31.2	10.7	16.6
Centritractus sp.	+	-	-	+	+	+	-	-	+
Dinobryon spp.	+	+	+	+	+	+	+	+	+
Mallomonas sp.	+	+	+	+	+	+	+	+	+

Appendix Table 1 (Continued)

Divisions/Genera	Study stations*					Study seasons*			Total
	S1	S2	S3	S4	S5	T1	T2	T3	
Synura sp.	-	-	-	+	+	-	+	+	+
Cyanophyta	7.4	10.7	7.8	122.3	2122.5	1330.8	17.9	13.7	454.1
Anabaena sp.	+	+	-	+	+	+	+	-	+
Cylindrospermopsis sp.	-	-	-	-	+	+	-	-	+
Merismopedia sp.	+	-	-	+	+	+	-	+	+
Microcystis sp.	-	-	+	+	+	+	+	+	+
Oscillatoria spp.	+	+	+	+	+	+	+	+	+
Spirulina sp.	+	+	+	+	++	++	+	+	++
Pseudoanabaena sp.	+	+	+	+	+	+	+	+	+
Euglenophyta	6.3	12.3	18.4	37.9	16.9	5.9	18.4	30.8	18.4
Euglena spp.	+	+	+	+	+	+	+	+	+
Lepocinclis spp.	+	+	+	+	+	+	+	+	+
Phacus spp.	+	+	+	+	+	+	+	+	+
Strombomonas spp.	+	+	+	+	+	+	+	+	+
Trachelomonas spp.	+	+	+	+	+	-	+	+	+
Ochrophyta	0.1	0.0	0.1	0.5	4.7	3.0	0.2	0.1	1.1
Chattonella sp.	-	-	+	+	-	+	+	+	+
Dictyocha sp.	+	-	-	+	+	+	+	-	+
Pyrrophyta	1.3	2.3	1.4	1.7	0.8	1.1	2.1	1.3	1.5
Ceratium spp.	+	+	+	+	+	+	+	+	+
Peridinium sp.	-	-	-	+	-	-	+	-	+
Rhodophyta	3.2	5.2	4.7	0.0	1.3	0.9	5.6	2.1	2.9
Audouinella sp.	+	+	+	-	+	+	+	+	+
Abundance (units/L)	352.5	674.5	578.0	1,398.5	6,585.5	4,992.0	300.3	461.1	1,917.8
Number of genera	48	44	48	55	53	56	54	48	63

[1/] S1 = Ban Tum Sing Khon, S2 = Ban Bang Hon, S3 = Sapan Phum Duang, S4 = Sapan Tapee, S5 = Sapan Chulachomklao, [2/] T1 = dry season, T2 = early rainy season, and T3 = heavy rainy season.

Appendix Table 2 Genera and abundance (units/L) of phytoplankton by study sides and water depths of rivers in the lower part of the Tapee River Basin, Surat Thani Province

Divisions/Genera	Sides of rivers			Depths of water		
	Left	Middle	Right	Surface	Middle	Bottom
Bacillariophyta	606.9	593.0	670.5	640.7	701.6	528.1
Amphora sp.	+	+	+	+	+	+
Aulacoseira sp.	+	+	+	+	+	+
Bacillaria sp.	+	+	+	-	+	+
Bellerochea sp.	+	+	+	+	+	+
Cerataulina sp.	+	+	+	+	+	+
Coscinodiscus sp.	+	+	+	+	+	+
Cyclotella sp.	+	+	+	+	+	+
Cymbella spp.	+	+	+	+	+	+
Diatoma spp.	+	+	+	+	+	+
Eunotia sp.	+	+	+	+	+	+
Gyrosigma sp.	+	+	+	+	+	+
Melosira spp.	+	+	+	+	+	+
Navicula spp.	+	+	+	+	+	+
Nitzschia spp.	+	+	+	+	+	+
Pinnularia sp.	+	+	+	+	+	+
Pleurosigma sp.	+	+	+	+	+	+
Rhizosolenia sp.	+	+	+	+	+	+
Surirella spp.	+	+	+	+	+	+
Synedra sp.	+	+	+	+	+	+
Chlorophyta	758.5	819.7	821.3	955.1	847.2	597.2
Actinastrum spp.	++	++	++	++	++	++
Ankistrodesmus sp.	+	+	+	+	+	+
Closterium spp.	+	+	+	+	+	+
Coelastrum sp.	+	+	+	+	+	+
Cosmarium sp.	+	+	+	+	+	+
Dictyosphaerium sp.	+	+	+	+	+	+
Eudorina sp.	+	+	+	+	+	+
Golenkinia sp.	+	+	+	+	+	+
Micractinium sp.	+	+	+	+	+	+
Micrasterias sp.	-	+	-	-	-	+
Oocystis sp.	+	+	+	+	+	+
Pediastrum spp.	+	+	+	+	+	+
Pleurotaenium sp.	+	+	+	+	+	+
Scenedesmus spp.	+	+	+	+	+	+
Selenastrum sp.	+	+	-	-	-	+
Spirogyra spp.	+	+	+	+	+	+
Spondylosium sp.	-	+	-	+	-	-
Staurastrum spp.	+	+	+	+	+	+
Staurodesmus sp.	+	+	+	+	+	+
Tetraedron spp.	+	+	+	+	+	+
Treubaria sp.	+	+	+	+	+	+
Ulothrix sp.	+	+	+	+	+	+
Xanthidium spp.	+	+	+	+	+	+
Chrysophyta	14.6	14.3	20.8	15.7	16.1	17.9
Centritractus sp.	+	+	+	+	+	+
Dinobryon spp.	+	+	+	+	+	+
Mallomonas sp.	+	+	+	+	+	+
Synura sp.	+	+	+	+	+	+

Appendix Table 2 (Continued)

Divisions/Genera	Sides of rivers			Depths of water		
	Left	Middle	Right	Surface	Middle	Bottom
Cyanophyta	412.6	480.6	469.1	517.6	552.8	292.0
Anabaena sp.	+	+	+	+	+	+
Cylindrospermopsis sp.	+	+	+	+	+	-
Merismopedia sp.	+	+	+	+	+	+
Microcystis sp.	+	+	+	+	+	+
Oscillatoria spp.	+	+	+	+	+	+
Spirulina sp.	++	++	++	++	++	+
Pseudoanabaena sp.	+	+	+	+	+	+
Euglenophyta	19.0	14.8	21.3	18.7	20.2	16.2
Euglena spp.	+	+	+	+	+	+
Lepocinclis spp.	+	+	+	+	+	+
Phacus spp.	+	+	+	+	+	+
Strombomonas spp.	+	+	+	+	+	+
Trachelomonas spp.	+	+	+	+	+	+
Ochrophyta	0.6	0.6	2.0	0.6	1.5	1.2
Chattonella sp.	+	+	+	+	-	+
Dictyocha sp.	+	+	+	+	+	+
Pyrrophyta	1.0	1.7	1.8	1.7	1.7	1.1
Ceratium spp.	+	+	+	+	+	+
Peridinium sp.	+	+	-	+	+	-
Rhodophyta	2.0	3.5	3.1	3.2	3.0	2.4
Audouinella sp.	+	+	+	+	+	+
Abundance (units/L)	1,815.1	1,928.3	2,009.9	2,153.4	2,143.8	1,456.2
Number of genera	61	63	59	60	59	60

เอกสารแนบ 3

Content List Available at ThaiJo

Khon Kaen Agriculture Journal

วารสารแก่นเกษตร THAIJO

Journal Home Page : https://li01.tci-thaijo.org/index.php/agkasetkaj

การตรวจติดตามคุณภาพน้ำและชุมชนแมลงน้ำเป็นดัชนีชี้วัดคุณภาพน้ำในแม่น้ำหมันของพื้นที่การเกษตรที่สูง อำเภอด่านซ้าย จังหวัดเลย

Water quality monitoring and aquatic insect communities as indicators of water quality in Maan River at agricultural highland, Dan Sai District, Loie Province

ณัฐสิมา โทขันธ์[1]*, ณัฐกานต์ ทองพันธุ์พาน[1], อัจฉราพร สมภาร[2] และ ชุลีมาศ บุญไทย อิวาย[3]

Natsima Tokhun[1]*, Natagarn Tongphanpharn[1], Atcharaporn Somparn[2] and Chuleemas Boonthai Iwai[3]

[1] *คณะวิทยาศาสตร์และเทคโนโลยี มหาวิทยาลัยราชภัฏวไลยอลงกรณ์ ในพระบรมราชูปถัมภ์ จังหวัดปทุมธานี 13180*
[1] *Faculty of Science and Technology, Valaya Alongkorn Rajabhat University under the Royal Patronage Pathum Thani Province 13180*
[2] *สำนักวิชาศึกษาทั่วไป มหาวิทยาลัยราชภัฏอุดรธานี จังหวัดอุดรธานี 41000*
[2] *Office of General Education, Udon Thani Rajabhat University, Udon Thani 41000*
[3] *ศูนย์วิจัยและพัฒนาการบริหารจัดการทรัพยากรน้ำแบบบูรณาการภาคตะวันออกเฉียงเหนือ คณะเกษตรศาสตร์ มหาวิทยาลัยขอนแก่น 40002*
[3] *Integrated Land and Water Resource Management Research and Development Center in Northeast Thailand, Faculty of Agriculture, Khon Kaen University 40002*

บทคัดย่อ: แมลงน้ำได้รับการยอมรับและนำมาใช้อย่างแพร่หลายในการตรวจติดตามและใช้เป็นดัชนีชี้วัดคุณภาพน้ำผิวดิน งานวิจัยนี้มีวัตถุประสงค์เพื่อตรวจติดตามคุณภาพน้ำและชุมชนแมลงน้ำสำหรับประยุกต์ใช้เป็นดัชนีชี้วัดคุณภาพน้ำในแม่น้ำหมันของพื้นที่การเกษตรที่สูงของอำเภอด่านซ้าย จังหวัดเลย โดยสุ่มเก็บตัวอย่างน้ำแบบจ้วงและเก็บตัวอย่างแมลงน้ำเชิงคุณภาพในช่วงฤดูฝนและฤดูหนาวจำนวน 6 สถานี ตามประเภทการใช้ประโยชน์ที่ดิน โดยเริ่มจากสถานีต้นแม่น้ำหมันไหลไปบรรจบกับแม่น้ำเหือง บริเวณปากน้ำหมัน ซึ่งผลการวิเคราะห์คุณภาพน้ำพบว่าอุณหภูมิ และ pH อยู่ในเกณฑ์มาตรฐานคุณภาพน้ำผิวดินประเภทที่ 2 ยกเว้นบริเวณปากหมันพบ NO_3^-, pH, Cu และ Mn สูงกว่าเกณฑ์มาตรฐานกำหนด ซึ่งคุณภาพน้ำจะขึ้นอยู่กับการใช้ประโยชน์ที่ดินโดยรอบ และความเข้มข้นของมลสาร (TS, TDS, Cu, Mn, Zn) มีแนวโน้มเพิ่มขึ้นตามทิศทางการไหลของน้ำ ส่วนผลการสำรวจจำนวนแมลงน้ำพบ 426 ตัว จาก 3 อันดับ 6 วงศ์ และ 9 ชนิด โดยอันดับ Hemiptera (93.43%) พบมากที่สุด รองลงมาคือ Coleoptera (4.93%) และ Ephemeroptera (1.64%) ตามลำดับ ซึ่งมีดัชนีความหลากหลายพันธุ์ 1.644–1.655 ดัชนีความความสม่ำเสมอ 0.748–0.758 และดัชนีความมากชนิด 1.376–1.552 รวมทั้งผลประเมินความชุกชุมสัมพันธ์พบ วงศ์เด่นคือ Notoctidae ที่มีชนิดมวนวนและมวนจิ้งโจ้น้ำมากที่สุด โดยความหลากหลายและจำนวนแมลงน้ำจะมีความแตกต่างกันตามฤดูกาลและสถานีแต่ในฤดูหนาวมีแนวโน้มจะเพิ่มสูงขึ้น ทั้งนี้การใช้แมลงน้ำบ่งบอกคุณภาพน้ำ (BMWP) และให้ค่า ASPT 7.000–7.833 ทำให้ทราบว่าคุณภาพน้ำในแม่น้ำหมันจัดอยู่ในระดับ 2 น้ำคุณภาพค่อนข้างดี และมีคุณสมบัติเหมาะต่อการดำรงชีวิตของสัตว์น้ำ

คำสำคัญ: การใช้ประโยชน์ที่ดิน; คุณภาพน้ำ; ความหลากหลายทางชีวภาพ; ดัชนีทางชีวภาพ; แมลงน้ำ

ABSTRACT: Aquatic insects are generally recognized and widely applied to environmental monitoring as bioindicators of surface water quality. The objectives of this study were to monitor the water quality and investigate the diverse aquatic insects for environmental indicators in the Maan River in agricultural highland areas of Loie

* Corresponding author: natsima@vru.ac.th

Received: date; January 22, 2024 Revised: date; April 2, 2024

Accepted: date; June 19, 2024 Published: date;

province. The water and aquatic insect samples were randomly collected at six sites upstream and downstream of the river during the rainy and winter seasons. The results revealed that the temperature and pH did not exceed the surface water quality standard of Thailand, excluding NO_3^-, pH, Cu, and Mn, which slightly exceeded the standard criteria. Besides, the water quality depended on the land use patterns of the areas and the concentration of pollutants (TS, TDS, Cu, Mn) tended to increase along the river. Additionally, the number of 426 aquatic insects were found from six families and nine species in Maan River. The most abundant family was Hemiptera (98%) followed by the Coleoptera family (4.93%) and Ephemeroptera (1.64%), respectively. This study demonstrated that the Shannon-Wieners diversity index, the Evenness index, and the Richness index were 1.644–1.655, 0.748–0.758, and 1.376–1.552, respectively. The dominant family was the Notoctidae, in which *Anisop* sp. and *Limnogonus mastudai* were mostly found. The study showed a difference in the diversity of aquatic insects between the rainy and winter seasons, and it increased the diversity of aquatic insects in the winter. The Biological Monitoring Working Party score (BMWP) reported a score of 7.000–0.733, which classified the water quality of the Maan River as rather good and adequate for aquatic biota.
Keywords: land use; water quality; biodiversity; bioindicator; aquatic insect

---

บทนำ

ลุ่มน้ำหมันเป็นหนึ่งในแม่น้ำสายหลักของภาคตะวันออกเฉียงเหนือซึ่งเป็นสาขาย่อยของลุ่มน้ำโขงส่วนที่ 2 มีพื้นที่ 624.24 m^2 ประชากรส่วนใหญ่ 95% มีอาชีพเกษตรกรรมจึงทำให้การประโยชน์ในที่ดินส่วนใหญ่รอบลุ่มน้ำเป็นการใช้เพื่อการเกษตรกรรม โดยพืชที่สำคัญที่ทำการเพาะปลูก ได้แก่ ข้าวโพดเลี้ยงสัตว์ ขิง ข้าวไร่ ข้าวนา ถั่วแดง พริกไทย สับปะรด ยางพารา ถั่วลันเตา พืชผัก และมันเทศ (กรมทรัพยากรน้ำ, 2559) แต่เนื่องจากลุ่มน้ำหมันนั้นมีสภาพภูมิประเทศที่สูงชันมีผลทำให้ทิศทางการไหลของน้ำไม่แน่นอน ส่งผลต่ออุทกศาสตร์ของลำน้ำเกิดความแตกต่างทางกายภาพและทำให้เกิดปัญหาน้ำท่วม ความแห้งแล้ง และการชะล้างพังทลายของทรัพยากรดิน ทำให้แหล่งน้ำตื้นเขินไม่เพียงพอต่อภาคเกษตรกรรม การอุปโภคบริโภคของประชาชน รวมทั้งการปลูกผักบนพื้นที่สูงที่เป็นแหล่งต้นน้ำ โดยพืชผักนั้นจะมีแมลงศัตรูมากเมื่อมีการปลูก ในช่วงอากาศร้อนหรือฝนทิ้งช่วงทำให้เกษตรกรมีความจำเป็นต้องใช้สารเคมีป้องกันศัตรูพืชเพิ่มขึ้น ยิ่งไปกว่านั้นการปลูกพืช เชิงเดี่ยวบนที่สูงจะมีการใช้ปุ๋ยและสารเคมีในปริมาณมากเกินควรเพื่อให้ได้ผลผลิตที่เพิ่มมากขึ้น จึงมีโอกาสพบสารพิษตกค้างใน ผลผลิตและสิ่งแวดล้อม (พงศ์พันธุ์, 2539; อลญาและอดิเรก, 2565) จากปัญหาดังกล่าวทำให้คุณภาพน้ำในลุ่มน้ำหมันมีเปลี่ยนแปลง ซึ่งส่งผลกระทบต่อสิ่งมีชีวิตในแหล่งน้ำและการใช้ประโยชน์ของมนุษย์ ดังนั้นการติดตามตรวจสอบและประเมินคุณภาพน้ำในลุ่มน้ำหมันนั้นจึงเป็นประเด็นสำคัญเพื่อการอนุรักษ์ทรัพยากรน้ำบนพื้นที่สูง

การตรวจติดตามคุณภาพน้ำทางชีวภาพนั้นจะเป็นการใช้สิ่งมีชีวิตประเมินสถานการณ์แหล่งน้ำและสะท้อนผลกระทบที่เกิดขึ้นในพื้นที่นั้นๆ ได้ดีอย่างแท้จริง อีกทั้งสามารถการบ่งชี้คุณภาพสิ่งแวดล้อมจากอดีตจนถึงปัจจุบันได้ ซึ่งเป็นวิธีที่ค่อนข้างมี ประสิทธิภาพกับประหยัดต้นทุนการตรวจประเมินคุณภาพสิ่งแวดล้อม รวมถึงลดช่องว่างการตรวจติดตามคุณภาพแหล่งน้ำทาง กายภาพและเคมีที่บ่งชี้ ณ เวลาที่มีการตรวจวิเคราะห์เท่านั้น (พรรณทิพย์, 2560; Mathew, 1982) แมลงน้ำเป็นสัตว์หน้าดินที่ถูกยอมรับและนำมาใช้อย่างแพร่หลายในการติดตามตรวจสอบรวมถึงใช้เป็นดัชนีชี้วัดคุณภาพน้ำ เนื่องจากแมลงน้ำนั้นมีความไวต่อการเปลี่ยนแปลงของสภาพแวดล้อมและยังมีความทนทานในระบบนิเวศที่แตกต่างกัน รวมทั้งมีการเคลื่อนที่ได้น้อย มีแนวโน้ม อาศัยอยู่ในสถานที่เดียวทำให้มีโอกาสได้รับผลกระทบโดยตรงจากมลพิษทางแหล่งน้ำบริเวณนั้น อีกทั้งแมลงน้ำยังมีความ หลากหลายและแพร่กระจายกว้างจึงพบได้ในทุกแหล่งน้ำ (Roseberg and Resh, 1993; กัญญาณัฐ, 2556) นอกจากนี้ แมลงน้ำยังมีบทบาทที่สำคัญในห่วงโซ่อาหาร โดยเฉพาะในการถ่ายทอดพลังงานและหมุนเวียนสารอาหารในแหล่งน้ำ รวมถึงการสะสมและการถ่ายทอดสารพิษทางห่วงโซ่อาหาร (กิตติธร และคณะ, 2552; Clarke et al., 2008) ทั้งนี้ ความสำคัญของความหลากหลายทางชีวภาพของแมลงน้ำ จึงเป็นดัชนีชี้วัดที่สำคัญของสภาพแวดล้อมทั้งหมดในระบบนิเวศ การตอบสนองต่อสภาพแวดล้อมที่ซับซ้อนที่จะสะท้อนถึงภาพรวมของระบบนิเวศที่แท้จริงของแหล่งน้ำได้ดี ตลอดจนเป็นวิธีการที่ประหยัดและยังให้ผลที่คุ้มค่าต่อการประเมินคุณภาพน้ำเพื่อการอนุรักษ์

ดังนั้น งานวิจัยครั้งนี้ มีวัตถุประสงค์เพื่อศึกษาคุณภาพน้ำควบคู่กับการศึกษาความหลากหลายทางชีวภาพของแมลงน้ำเพื่อประยุกต์ใช้เป็นดัชนีชี้วัดทางชีวภาพในการติดตามและประเมินคุณภาพน้ำโดยรวมบริเวณลุ่มน้ำหมัน จังหวัดเลย ซึ่งข้อมูลที่ได้จากการวิจัย

สามารถใช้เป็นข้อมูลพื้นฐานในการบริหารจัดการและติดตามตรวจสอบคุณภาพน้ำเพื่อการอนุรักษ์และความเหมาะสมต่อการใช้ประโยชน์ของแหล่งน้ำ อีกทั้งยังสร้างความตระหนักถึงปัญหาและความสำคัญของทรัพยากรธรรมชาติบนพื้นที่สูงของชุมชนลุ่มน้ำหมันต่อไป

วิธีการศึกษา

พื้นที่ศึกษา (Study area) ลุ่มน้ำสาขาน้ำหมันเป็นหนึ่งใน 24 สาขาย่อยของลุ่มน้ำโขง โดยลุ่มน้ำสาขาน้ำหมันมีพื้นที่ประมาณ 624.24 m^2 คิดเป็น 1.09% ของพื้นที่ลุ่มน้ำโขงในภาคตะวันออกเฉียงเหนือ ซึ่งครอบคลุมพื้นที่อำเภอด่านซ้าย จังหวัดเลย ประกอบด้วยแนวเขาสูงเกือบตลอดทั้งพื้นที่ลุ่มน้ำ มีพื้นที่ราบเป็นส่วนน้อยเฉพาะบริเวณแม่น้ำหมัน ซึ่งอยู่ตอนกลางของพื้นที่มีลักษณะเป็นที่ราบแคบๆ ตามแนวลำน้ำจากช่วงกลางของลุ่มน้ำไปจนจรดแม่น้ำเหือง แนวเขาทางทิศใต้ซึ่งเป็นพื้นที่ลุ่มน้ำตอนบนมีสภาพเป็นภูเขาสูงชันมีระดับความสูงประมาณ 1,600 m ระดับน้ำทะเลปานกลาง และค่อยลดหลั่นลงมาทางทิศเหนือซึ่งเป็นพื้นที่ลุ่มน้ำตอนล่างเหลือระดับความสูงประมาณ 600 m ระดับน้ำทะเลปานกลาง (กรมทรัพยากรน้ำ, 2559) ทั้งนี้ แม่น้ำหมันมีต้นกำเนิดจากภูลมโลบริเวณรอยต่ออำเภอหล่มสัก จังหวัดเพชรบูรณ์ กับอำเภอด่านซ้าย จังหวัดเลย ไหลย้อนไปทางทิศเหนือผ่านตำบลกกสะทอน ตำบลด่านซ้าย ตำบลนาดี และไปบรรจบกับแม่น้ำเหืองที่บริเวณปากหมัน มีความยาวประมาณ 66 km (เทศบาลตำบลด่านซ้าย, 2564) ดังนั้น ผู้วิจัยจึงได้ออกแบบช่วงเวลาการเก็บตัวอย่างเป็น 2 ช่วงเวลาคือ วันที่ 6-7 สิงหาคม 2565 และวันที่ 7-8 มกราคม 2566 ซึ่งเป็นตัวแทนของฤดูฝน (เดือนมิถุนายน–ตุลาคม) และฤดูหนาว (เดือนพฤศจิกายน–กุมภาพันธ์) ตามลำดับ โดยกำหนดจุดและสุ่มเก็บตัวอย่างแบบเจาะจงในแม่น้ำหมัน 6 จุดตามทิศทางการไหลของน้ำและการใช้ประโยชน์ที่ดิน ซึ่งเริ่มเก็บตัวอย่างจุดแรกตั้งแต่เวลา 9.00 นาฬิกา ไปจนถึงจุดสุดท้ายเวลา 16.00 นาฬิกา ได้แก่ จุดที่ 1 (S1): ปลูกข้าว สวนยางและสวนพริกไทย, จุดที่ 2 (S2): สวนพริกไทยและสวนกล้วย, จุดที่ 3 (S3): ชุมชน สวนกล้วย ไร่มันสำปะหลังและสัปปะรด, จุดที่ 4 (S4): ชุมชนและสวนกล้วย, จุดที่ 5 (S5) ชุมชนและสวนกล้วย และจุดที่ 6 (S6) ปากหมันซึ่งเป็นปลายน้ำก่อนไหลลงสู่แม่น้ำโขง แปลงผักสวนครัวและสวนกล้วย **(Figure 1)**

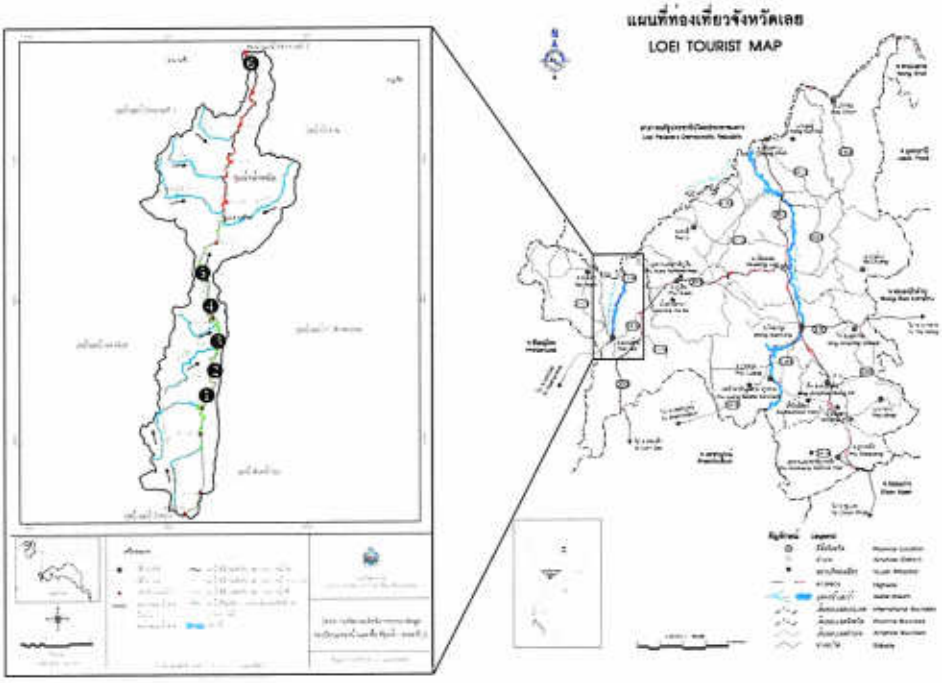

Figure 1 Map of water and aquatic insect sampling sites in Maan River

Source: Figure modified from Pollution Control Department (2016) and Tourism Authority of Thailand (2019)

การเก็บตัวอย่างน้ำผิวดินตามวิธีของ กรมควบคุมมลพิษ (2553) โดยการเก็บตัวอย่างน้ำแบบจ้วง (Grab Sampling) ใส่ขวดพลาสติกและรักษาสภาพตัวอย่างด้วยการแช่เย็นที่อุณหภูมิ 4±2°C เพื่อวิเคราะห์ความเป็นด่าง (Alkalinity) แมงกานีส (Mn) ของแข็งทั้งหมด (TS; Gravimetric method, APHA, 1992) ไนเตรท (NO_3^-; Brucine method, US.EPA, 1971) ส่วนตัวอย่างน้ำใส่ขวดพลาสติก HDPE ที่รักษาสภาพด้วยการเติม H_2SO_4 (pH < 2) ใช้วิเคราะห์ฟอสเฟต (PO_4^{3-}, Ascorbic acid method, APHA, 1995) และตัวอย่างน้ำที่รักษาสภาพด้วยการเติมกรด HNO_3 (pH < 2) ใช้วิเคราะห์ความกระด้าง (Hardness; EDTA titrimetric method, APHA, 1995) ส่วนทองแดง (Cu) และสังกะสี (Zn) ใช้วิธี Nitric acid, AAS (APHA, 1992) ในขณะกลุ่มพารามิเตอร์ที่ต้องตรวจสอบในภาคสนามหรือตรวจสอบทันที ได้แก่ ความเป็นกรด-ด่าง (pH; pH meter รุ่น pH150 ยี่ห้อ EUTECH) ความขุ่น (Turbidity; Turbidity meter รุ่น ECTN100IR ยี่ห้อ EUTECH) และออกซิเจนละลาย (DO; Azide modification, APHA, 1992) ส่วนอุณหภูมิ ของแข็งทั้งหมดที่ละลายน้ำได้และการนำไฟฟ้าใช้เครื่องวัด Conductivity meter รุ่น CyberScan CON 610 ยี่ห้อ EUTECH

การเก็บตัวอย่างแมลงน้ำเชิงคุณภาพ (Qualitative method) โดยการสุ่มเก็บตัวอย่างในพื้นที่ศึกษาที่กำหนดในแต่ละจุดเก็บตัวอย่างจำนวน 3–4 ซ้ำ ให้ครอบคลุมทุกแหล่งอาศัยย่อยตามผิวน้ำ ริมฝั่ง พื้นท้องน้ำและต้นพืชที่ขึ้นในแหล่งน้ำ โดยใช้สวิงทรงสี่เหลี่ยมขนาดตาข่าย 450 µm ขวางกระแสน้ำ คุ้ยพื้นน้ำหน้าสวิงให้เศษตะกอนไหลเข้า นำเศษตะกอนในสวิงถ่ายเทลงถาด ปล่อยให้น้ำในถาดนิ่งและตะกอนตกแล้วสังเกตตัวแมลงที่เคลื่อนไหว ใช้ช้อนพลาสติกตักตัวแมลงน้ำหรือคีมคีบใส่ในขวดเก็บตัวอย่างที่บรรจุแอลกอฮอล์ความเข้มข้น 70% (เตรียมจาก Merck™ ethanol absolute ≥ 99.99; grade: for analysis EMSURE®; CAS 64-17-5, C_2H_5OH=46.07) เพื่อเก็บรักษาสภาพตัวอย่างเข้าสู่ห้องปฏิบัติการ รวมทั้งบันทึกลักษณะต่างๆ ของแมลงน้ำและการใช้ประโยชน์ที่ดินโดยรอบพื้นที่ศึกษา (กัญญาณัฐ และคณะ, 2563 และมูลนิธิโลกสีเขียว, 2543) ทั้งนี้ การพบเห็นแมลงน้ำในพื้นที่ศึกษาได้ทำการตรวจดูลักษณะความคล้ายคลึงกับแมลงน้ำในกลุ่มไหนหรือวงศ์ไหน เพื่อทำการศึกษาและจำแนกแมลงน้ำได้ถูกต้องในสถานีเก็บตัวอย่างเท่าที่สามารถระบุได้ตามคู่มือแมลงน้ำเบื้องต้น (Aquatic guide) สำหรับการศึกษาแมลงน้ำที่มีขนาดใหญ่มีการใช้กล้องจุลทรรศน์แบบสเตอริโอ โดยคัดแยกแมลงน้ำที่มีลักษณ์รูปร่างภายนอก (Mor-phospecies) เหมือนกันอยู่ด้วยกัน และตรวจเอกลักษณ์ของแมลงแต่ละกลุ่มในระดับวงศ์ (Family) โดยใช้คู่มือการจำแนกชนิดแมลงน้ำและเอกสารที่ได้รับการตีพิมพ์แล้ว (นฤมล, 2559; Sangpradub and Boonsoong, 2006; Yule and Sen, 2004)

ข้อมูลแมลงน้ำชนิดต่างๆ ในแต่ละจุดเก็บตัวอย่างซึ่งวินิจฉัยแล้วเรียบร้อยแล้วนำมาวิเคราะห์ข้อมูลด้านโครงสร้างประชากรสัตว์น้ำ ได้แก่ ความหลากชนิด (Species Richness) จำนวนชนิด (Species) ดัชนีความหลากหลาย (Shannon–Wieners Diversity Index: H') ดัชนีความสม่ำเสมอของแมลงน้ำ (Evenness Index: J') และดัชนีความมากชนิด (Richness Index: R) ตามแนวทางของ Margalef's Index (Margalef, 1958) สำหรับค่าดัชนีทางชีวภาพในการบ่งชี้คุณภาพน้ำ (Biological Monitoring Working Party: BMWP score) ของสัตว์หน้าดินทั่วไปจัดตาม Biotic Index of Thai Freshwater Invertebrates ของ Mustow (2002) และค่าคะแนนเฉลี่ย (Average Score Per Taxa: ASPT) เพื่อจัดมาตรฐานคุณภาพน้ำในแหล่งน้ำผิวดินและคุณภาพน้ำทั่วไป (คณะกรรมการสิ่งแวดล้อมแห่งชาติ, 2537) ดังสมการต่อไปนี้

$$H' = -\pounds pi\ (\ln pi) \quad \text{..... (1)}$$

$$J' = H' / H_{max} \quad \text{..... (2)}$$

$$R = (S-1) / \ln (N) \quad \text{..... (3)}$$

$$\text{BMWP score} = \Sigma ti \quad \text{..... (5)}$$

$$\text{ASPT} = \text{BMWP} / \text{Number of BMWP taxa} \quad \text{..... (6)}$$

เมื่อ pi = n/N และ H_{max} = ln S โดยที่ pi คือสัดส่วนความหนาแน่นของชนิดที่ i ในสถานีนั้น, ni คือจำนวนตัวของชนิดที่ i, N คือผลรวมจำนวนตัวทั้งหมดของทุกชนิดที่พบในสถานีนั้น, S คือจำนวนชนิดทั้งหมด, ti คือค่าคะแนนของระบบที่กำหนดของแต่ละวงศ์

ชุดข้อมูลคุณภาพน้ำนำมาวิเคราะห์ความแปรปรวนแบบทางเดียวโดยใช้ F-test (One-way ANOVA) และหาความสัมพันธ์ระหว่างจำนวนแมลงน้ำและคุณภาพน้ำโดยวิธีของ Pearson correlation ที่ระดับความเชื่อมั่น 95% ($p<0.05$) โดยใช้โปรแกรม Statistic 8 Software (Version 8, USA) และพิจารณาเกณฑ์ความสัมพันธ์ของค่าสหสัมพันธ์ (Hinkle, 1998)

ผลการศึกษาและวิจารณ์

ผลการติดตามตรวจสอบคุณภาพน้ำผิวดินในแม่น้ำหมันจำนวน 14 พารามิเตอร์ จาก 6 สถานี (S1-S6) พบว่า ค่าอุณหภูมิ (Temperature) ความขุ่น (Turbidity) ของแข็ง (TS, TDS) ความเป็นด่าง (Alkalinity) ฟอสเฟต (PO_4^{3-}) แมงกานีส (Mn) และสังกะสี (Zn) มีปริมาณมากในฤดูฝน เนื่องจากธาตุ Mn, Cu และ Zn มีประโยชน์และจำเป็นสำหรับการเจริญเติบโตของพืช รวมทั้งธาตุดังกล่าวถูกใช้เป็นการใช้ยาฆ่าแมลงและปุ๋ยเคมีเกินความจำเป็นของพืชจนเกิดการสะสมปนเปื้อนในดิน และถูกชะล้างของฝนลงสู่แหล่งน้ำทำให้ตรวจพบฤดูฝนมากกว่าฤดูหนาว (สัมฤทธิ์ และคณะ, 2563; กัญญาณัฐ และคณะ, 2563) ส่วนปริมาณออกซิเจนละลาย (DO) การนำไฟฟ้า (EC) ความกระด้าง (Hardness) ความเป็นกรด-ด่าง (pH) ไนเตรท (NO_3^-) และทองแดง (Cu) พบปริมาณมากในฤดูหนาว **(Figure 2)** โดยพารามิเตอร์ส่วนใหญ่ EC, TS, TDS, Alkalinity, Hardness, NO_3^-, Mn และ Cu) ตรวจพบในสถานีที่ 6 บริเวณปากหมันมีปริมาณมากกว่าสถานีอื่นๆ ทั้งสองฤดูกาล ซึ่งสถานีปากหมันเป็นปลายน้ำก่อนไหลลงสู่แม่น้ำโขงที่มีการใช้ประโยชน์ที่ดินเพื่อปลูกผักสวนครัวและสวนกล้วย ตลอดจนไม่อยู่ในเกณฑ์คุณภาพน้ำคุ้มครองทรัพยากรสัตว์น้ำจืด (กรมประมง, 2530) และเกณฑ์มาตรฐานคุณภาพน้ำผิวดิน (คณะกรรมการสิ่งแวดล้อมแห่งชาติ, 2537) ได้แก่ NO_3^- 5.89 mg/l (< 5.0 mg/l), pH 4.83 (5-9), Cu 2.41 mg/l (< 0.02 และ < 0.01 mg/l) และ Mn 1.23 mg/l (< 0.1 mg/l) ซึ่งแตกต่างจากสถานีอื่นอย่างมีนัยสำคัญทางสถิติ ($p<0.05$) **(Table 1)** ทั้งนี้ ปริมาณความเข้มข้นของมลสาร ได้แก่ TS, TDS, Cu, Mn, และ Zn มีแนวโน้มเพิ่มขึ้นตามทิศทางการไหลของน้ำตั้งแต่สถานีที่ 1 ไหลย้อนไปทางทิศเหนือผ่านตำบลกกสะทอน ตำบลด่านซ้าย ตำบลนาดี และไปบรรจบกับแม่น้ำเหืองที่บริเวณปากหมันในสถานที่ 6

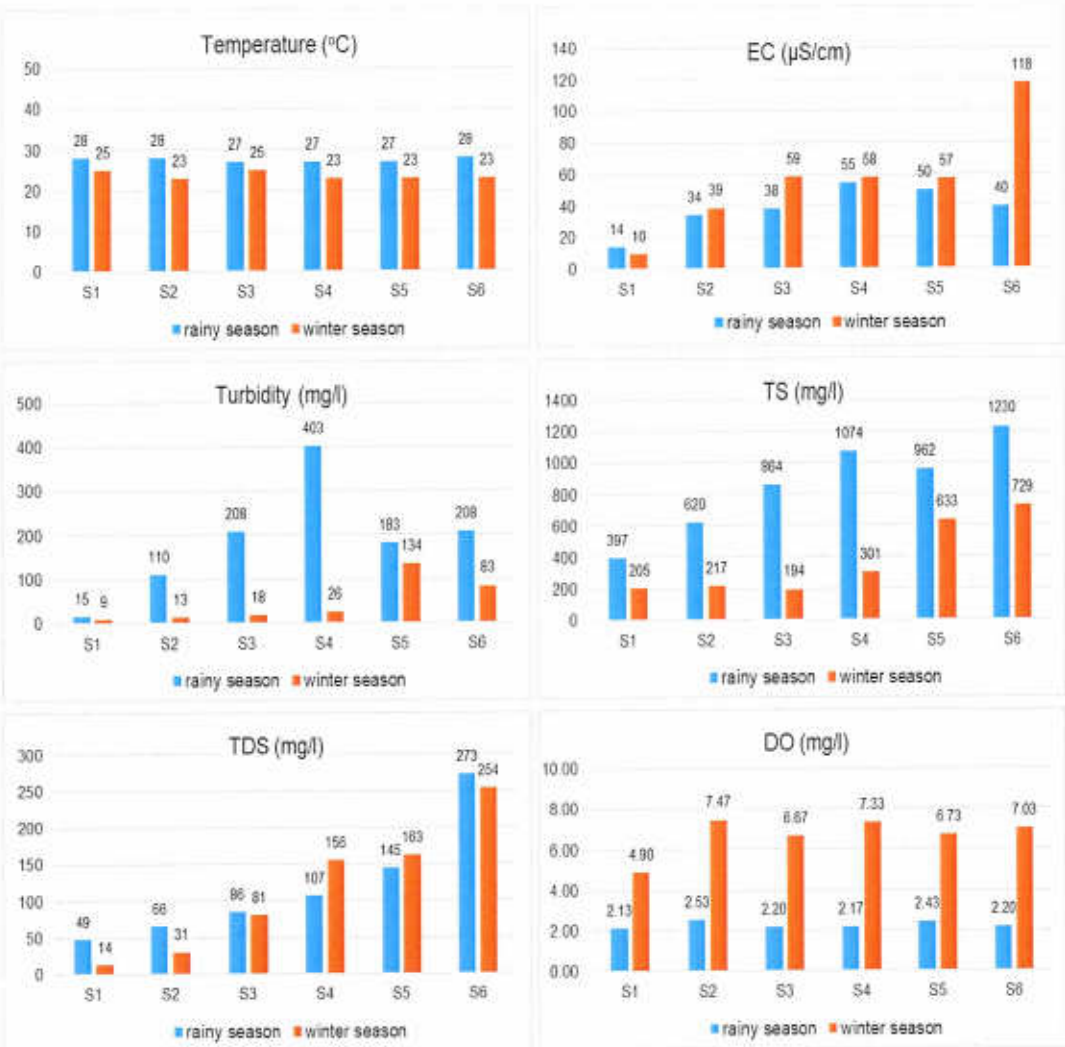

Figure 2 Water quality monitoring of Maan River in rainy and winter seasons

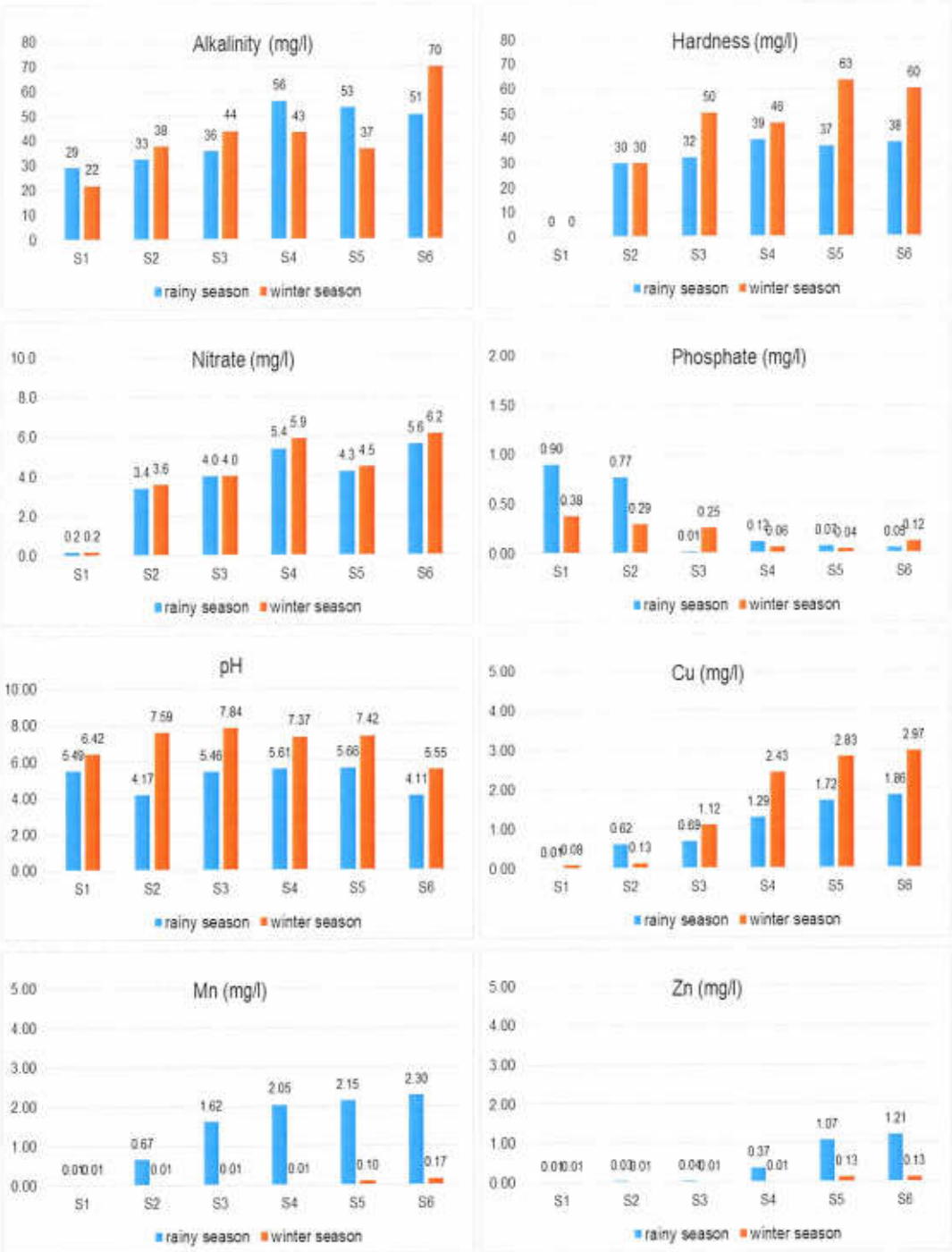

Figure 2 Water quality monitoring of Maan River in rainy and winter seasons (continue)

Table 1 Water quality monitoring of Maan Watershed at agricultural highland

Parameters	Mean value of water quality, n=6						Standards	
	S1	S2	S3	S4	S5	S6	Surface water	Aquatic organism
Temperature (°C)	27	26	26	25	25	25	23–32	23–32
EC (μS/cm)	11.76 ±0.05^{f}	36.42 ±0.03^{e}	48.49 ±0.16^{d}	56.17 ±0.12^{c}	53.58 ±0.15^{b}	78.61 ±0.56^{a**}	n/a	n/a
Turbidity (NTU)	11.87 ±0.98^{f}	61.30 ±3.06^{e}	112.81 ±5.59^{d}	214.30 ±2.50^{a**}	158.50 ±6.69^{b}	145.67 ±1.16^{c}	n/a	n/a
TS (mg/l)	301.04 ±20.56^{f}	418.45 ±11.37^{e}	528.57 ±11.24^{d}	687.67 ±15.41^{c}	797.45 ±18.01^{b}	979.67 ±22.26^{a**}	n/a	n/a
TDS (mg/l)	31.19 ±3.90^{f}	48.67 ±5.93^{e}	83.33 ±8.41^{d}	131.78 ±0.77^{c}	153.89 ±1.90^{b}	263.33 ±13.97^{a**}	n/a	n/a
DO (mg/l)	3.52 ±0.66^{b}	5.00 ±0.37^{a*}	4.44 ±0.88^{ab}	4.75 ±0.18^{a}	4.58 ±1.28^{ab}	4.62 ±0.21^{a}	> 4.0	> 3.0
Alkalinity (mg/l)	25.67 ±4.51^{e}	35.34 ±3.79^{d}	40.00 ±1.00^{cd}	49.67 ±2.31^{b}	45.00 ±1.15^{bc}	60.34 ±5.73^{a**}	n/a	n/a
Hardness (mg/l)	0.00 ±0.00^{d}	30.00 ±0.00^{c}	41.00 ±0.00^{b}	42.67 ±0.00^{b}	49.50 ±3.59^{a**}	49.00 ±1.73^{a}	n/a	n/a
NO_3^- (mg/l)	0.17 ±0.06^{d}	3.49 ±0.09^{c}	4.02 ±0.28^{bc}	5.67 ±0.33^{a}	4.38 ±0.33^{b}	5.89 ±0.76^{a**}	< 5.0	n/a
PO_4^{3-} (mg/l)	0.64 ±0.00^{a**}	0.53 ±0.08^{b}	0.13 ±0.02^{c}	0.09 ±0.04^{cd}	0.06 ±0.00^{d}	0.08 ±0.02^{cd}	n/a	n/a
pH	5.96 ±0.30^{b}	5.88 ±0.01^{b}	6.65 ±0.01^{a**}	6.49 ±0.01^{a}	6.54 ±0.02^{a}	4.83 ±0.01^{c}	5–9	5–9
Cu (mg/l)	0.05 ±0.98^{e}	0.38 ±0.98^{d}	0.91 ±0.98^{c}	1.87 ±0.98^{b}	2.28 ±0.98^{a}	2.41 ±0.98^{a*}	< 0.1	< 0.02
Mn (mg/l)	< 0.01	0.34 ±0.14^{c}	0.11 ±0.29^{b}	1.03 ±0.04^{ab}	1.13 ±0.00^{a}	1.23 ±0.03^{a**}	< 1.0	n/a
Zn (mg/l)	< 0.01	0.02 ±0.01^{b}	0.02 ±0.01^{b}	0.02 ±0.27^{b}	0.60 ±0.05^{a}	0.67 ±0.04^{a**}	< 1.0	< 100

n/a = not available; surface water and aquatic organism standards are as follows: I. Notification of the National Environmental Board, No. 8, B.E. 2537 (1994), issued under the Enhancement and Conservation of National Environmental Quality Act B.E. 2535 (1992), published in the Royal Government Gazette, Vol. 111, Part 16, dated February 24, B.E. 2537 (1994); II. Academic Article of the National Inland Fisheries Institute, Issue 75/2530 – water quality criteria for the protection of freshwater aquatic organisms (Department of Fisheries, 1987)

ผลการสำรวจความหลากหลายของแมลงน้ำในแม่น้ำหมันพบทั้งหมด 3 อันดับ 6 วงศ์ และ 9 ชนิด รวมทั้งหมด 426 ตัว **(Figure 3)** โดยอันดับ Hemiptera พบแมลงน้ำมากที่สุดจำนวน 398 ตัว (93.43%) รองลงมาคือ Coleoptera (4.93%) และ Ephemeroptera (1.64%) ตามลำดับ ซึ่งวงศ์ที่พบมากที่สุดคือ Notoctidae กลุ่มมวนวน (*Anisop* sp. และ *Enithares ciliata* (Fabricuius, 1798)) รองลงมาคือ วงศ์ Gerride กลุ่มมวนจิงโจ้น้ำ (*Limnogonus mastudai* (Miyamoto, 1967)) และ *Limnogonus nitidus* (Mayr, 1865)) วงศ์ Veliidae กลุ่มมวนจิงโจ้น้ำเล็ก (*Strongylovelia* sp.) วงศ์ Dytiscidea กลุ่มด้วงดิ่ง (*Hyphydrus* sp. และ *Laccophilus* sp.) โดยวงศ์ดังกล่าวให้คะแนนดัชนีทางชีวภาพในการบ่งบอกคุณภาพน้ำตาม BMWP score เท่ากับ 5 ส่วนวงศ์ Caenidae พบกลุ่มแมลงชีปะขาวกระโปรง (*Caenis* sp.) มีคะแนนตาม BMWP score เท่ากับ 7 และให้ค่าคะแนน ASPT เท่ากับ 7.000–7.833 ซึ่งจัดมาตรฐานคุณภาพน้ำในแหล่งน้ำผิวดินอยู่ในระดับ 2 (ASPT 7–8) และคุณภาพน้ำค่อนข้างดี **(Table 2)**

Table 2 Biodiversity index of aquatic insects in two seasons on Maan River

Parameters	Rainy season	Winter season
Diversity index (H')	1.665	1.644
Evenness index (J')	0.758	0.748
Richness Index (R)	1.552	1.376
Biomonitoring working party (BMWP) score	42	47
Average score per taxon (ASPT)	7.000	7.833
Thai surface water quality standard	Good (class 2)	Good (class 2)

ผลการสำรวจแมลงน้ำในแม่น้ำหมันของฤดูหนาวพบจำนวนแมลงน้ำมากกว่าฤดูฝนสูงถึง 3.68 เท่า โดยอันดับแมลงน้ำเด่นที่ในฤดูหนาวคือ Hemiptera รองลงมาคือ Coleoptera และ Ephemeroptera ตามลำดับ ซึ่งมีจำนวน 9 ชนิด แบ่งเป็น 3 กลุ่ม ได้แก่ กลุ่มมวนน้ำ 319 ตัว ด้วงดิ่ง 10 ตัว และชีปะขาว 6 ตัว ในขณะที่ฤดูฝนพบเพียง 91 ตัว จาก 8 ชนิด และไม่พบมวนวน (*Naucoridae scutellaris*, Stal, 1860) **(Figure 3)** ซึ่งแมลงน้ำอันดับ Hemiptera และ Coleoptera มีวงศ์ที่อาศัยบริเวณผิวน้ำและสามารถอยู่ได้ในคุณภาพน้ำปานกลาง ซึ่งทั้ง 6 สถานีตรวจวัดในแม่น้ำหมันของทั้งสองฤดูกาลพบว่ามีค่า DO 3.52–5.00 mg/l เป็นไปตามเกณฑ์คุณภาพน้ำเพื่อคุ้มครองสัตว์น้ำจืด (DO > 3 mg/l) (กรมประมง, 2530) ทั้งนี้ ในฤดูฝน (เดือนมกราคม 2566) ที่ทำการสำรวจมีอัตราการไหลของน้ำอยู่ระหว่าง 0.11–0.20 m/s น้ำมีสีน้ำตาลเข้ม ซึ่งให้ค่าความขุ่น 15 – 403 NTU และของแข็งรวม 397–1,230 mg/l **(Table 1)** ซึ่งเกิดจากใช้ประโยชน์ที่ดินเพื่อการเพาะปลูกพืชที่หลากหลาย (อาทิ ข้าว ยางพารา พริกไทย กล้วย มันสำปะหลัก สัปปะรด และพืชผักสวนครัว) ที่ชะล้างอนุภาคต่างๆ ลงสู่แม่น้ำหมัน จึงพบความหลากหลายของแมลงน้ำในฤดูฝนต่ำ สอดคล้องกับรายงานความหลากหลายของแมลงน้ำในอ่างเก็บน้ำแม่ต๋ำ ที่พบแมลงน้ำมากที่สุดในฤดูหนาว (เดือนมกราคม) และพบว่าอันดับแมลงน้ำที่เด่นที่สุดคือ Hemiptera รองลงมาคือ Ephemeroptera และ Odonata ที่สำรวจพบทุกเดือนและพบเฉพาะวงศ์ Corixidea ในเดือนสิงหาคม ซึ่งเกิดจากแหล่งน้ำรองรับการชะล้างของฝนจากกิจกรรมต่างๆ ส่งผลต่อความหลากหลายของแมลงน้ำต่ำ (กัญญาณัฐ และคณะ, 2563) เช่นเดียวกับการใช้ประโยชน์ที่ดิน อาทิ การเกษตรกรรมที่ใช้ปุ๋ยเคมีสารเคมีทางการเกษตรและการทิ้งของเสียจากโรงงานอุตสาหกรรมในบริเวณใกล้ลำห้วยแม่ตาวที่ปนเปื้อนสารมลพิษ ทำให้ความหลากหลายและความชุกชุมของสิ่งมีชีวิตในแหล่งน้ำลดลง (นัสรียา และคณะ, 2555)

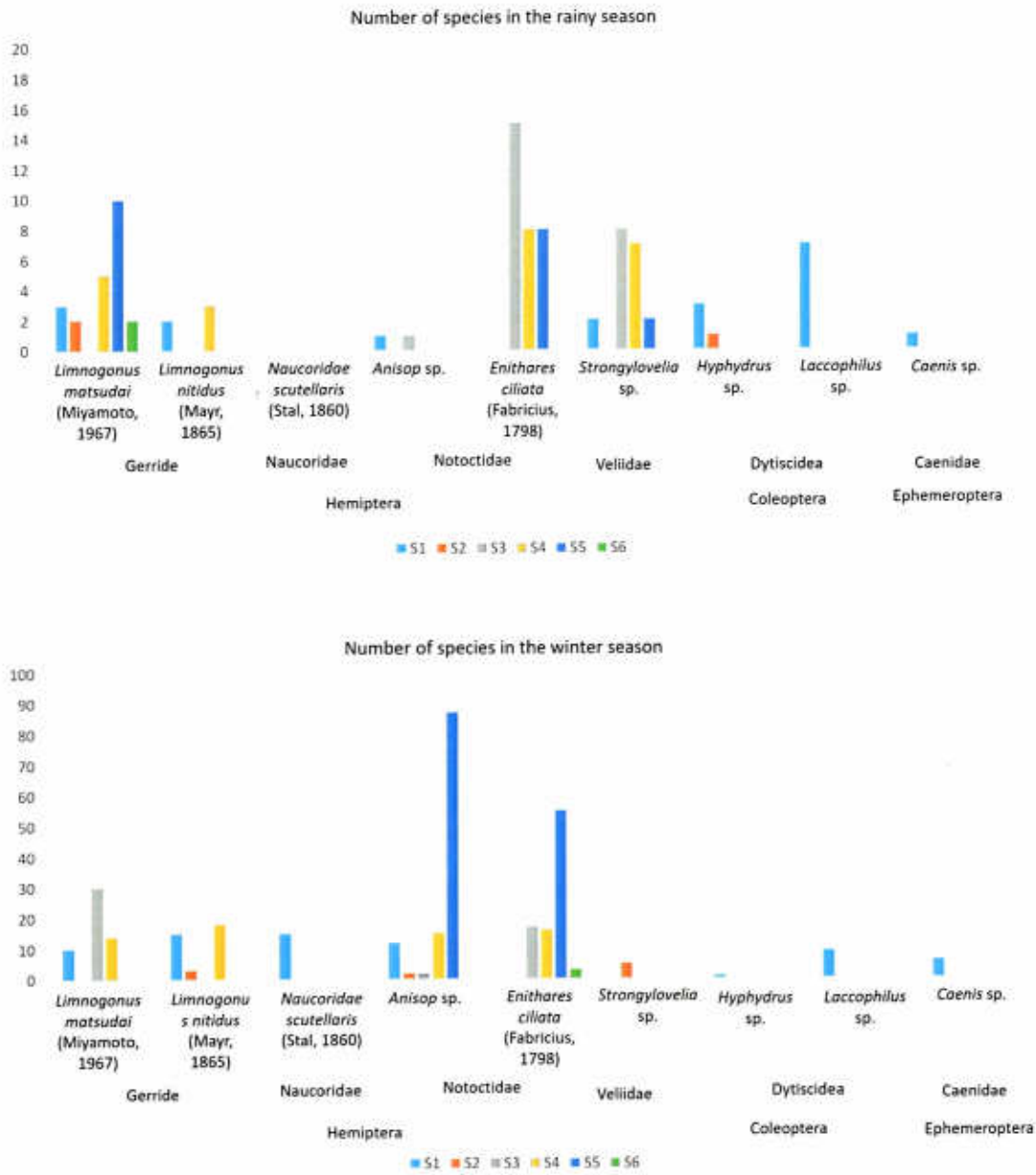

Figure 3 Survey of aquatic insects at Maan River in rainy and winter seasons

ดัชนีความหลากหลาย (H') ของแมลงในแม่น้ำหมันในฤดูฝนและฤดูหนาวเท่ากับ 1.665 และ 1.664 ตามลำดับ **(Table 2)** เมื่อพิจารณาเปรียบเทียบกับเกณฑ์ดัชนีทางชีวภาพตามรายงานของ Tudorancea et al. (1979) กล่าวว่า ลำน้ำที่มีค่าดัชนีความหลากหลายทางชีวภาพอยู่ในช่วง 1–3 (H' = 1–3) แสดงถึงแหล่งน้ำดังกล่าวมีคุณสมบัติเหมาะสมต่อการดำรงชีวิตของสัตว์น้ำหรือมีความอุดมสมบูรณ์ระดับปานกลาง กรณีที่ต่ำกว่า 1 (H' < 1) แสดงว่าแหล่งน้ำนั้นมีคุณสมบัติไม่เหมาะสมต่อการดำรงชีวิตของสัตว์น้ำหรืออุดมสมบูรณ์ระดับต่ำ และมากกว่า 3 (H' > 3) แสดงว่าแหล่งน้ำมีสภาพเหมาะสมกับต่อการเจริญเติบโตของสิ่งมีชีวิตหรือมีความหลากหลายทางชีวภาพสูง (นิสารภรณ์ และคณะ, 2565; กัญญาณัฐ และคณะ, 2563) สำหรับ Wilhm and Dorris (1968) กล่าวว่าค่าดัชนีความหลากหลายทางชีวภาพต่ำกว่า 1 แสดงถึงแหล่งน้ำมีการปนเปื้อนมลพิษสูง (highly polluted) อยู่ในช่วง 1-3 ปนเปื้อนมลพิษปานกลาง (moderately polluted) และมากกว่า 4 แหล่งน้ำไม่มีการปนเปื้อนมลพิษ (Prommi and Payakka, 2015) ในขณะที่การ

ใช้ระดับความหลายทางชีวภาพของ Fernando (1998) แปลผลค่าดัชนีความหลากหลายทางชีวภาพและดัชนีความสม่ำเสมอของการแพร่กระจายแมลงน้ำ (H' = 1.664–1.665 และ J' = 0.748–0.758) พบว่าความหลากหลายของแมลงน้ำในแม่น้ำหมันอยู่ในระดับต่ำมาก (H' < 1.99) แต่กลับให้ค่าดัชนีความสม่ำเสมออยู่ในระดับสูง (J' = 0.75–1.00) (Sarmiento and Mercado, 2019) ซึ่งความสม่ำเสมอในการกระจายตัวของแมลงน้ำเป็นสัดส่วนของแมลงน้ำชนิดต่างๆ ที่อาศัยอยู่ในน้ำหมันที่มีความแตกต่างกันไปในแต่ละจุดเก็บตัวอย่าง โดยค่าดัชนีความสม่ำเสมอที่ศึกษาเข้าใกล้ 1 แสดงว่า มีความสม่ำเสมอในการกระจายตัวของแมลงน้ำในแม่น้ำหมันสูงในฤดูฝน (J' = 0.758) มากกว่าฤดูหนาว (J' = 0.748) สำหรับค่าดัชนีความมากชนิดในฤดูฝน (R = 1.552) มีค่ามากกว่าฤดูนาว (R = 1.376) ซึ่งค่าดัชนีความมากชนิดมีความสัมพันธ์กับจำนวนชนิดแมลงน้ำที่พบในแต่ละฤดูกาล โดยจำนวนที่พบเพิ่มขึ้นมีผลทำให้ค่าดัชนีความมากชนิดเพิ่มขึ้นด้วย แต่อย่างไรก็ตาม จำนวนชนิด (Taxa richness) ของสัตว์จะลดลงเมื่อคุณภาพน้ำเลวลง จำนวนและมวลชีวภาพ (Biomass) ของสัตว์อาจเพิ่มขึ้นหรือลดลงขึ้นอยู่กับชนิดของภาวะมลพิษและสิ่งมีชีวิตที่เกี่ยวข้อง (ชุติมาและนิศสรัตน์, 2550; Norris and Georges, 1993) โดยเฉพาะตัวอ่อนแมลงกลุ่ม Ephemeroptera, Plecoptera และ Trichoptera (EPT) ได้แก่ ตัวอ่อนแมลงกลุ่มชีปะขาว แมลงสโตนฟลายและแมลงหนอนปลอกน้ำ) มีความไวต่อภาวะมลพิษและพบการกระจายตัวในแหล่งน้ำที่มีการปนเปื้อนต่ำ จึงถูกนำมาใช้เป็นดัชนีบ่งชี้คุณภาพน้ำได้ดี (นฤมล และคณะ, 2542) ดังนั้น ผลการสำรวจแมลงน้ำในแม่น้ำหมันจึงพบแมลงชีวปะขาวในสถานที่ 1 เพียงสถานีเดียวซึ่งเป็นสถานีต้นน้ำและมีการปนเปื้อน Cu, Mn และ Zn ต่ำกว่าสถานีอื่นๆ **(Table 1)** จึงควรเฝ้าระวังปริมาณออกซิเจนที่ละลายน้ำของทุกสถานีในฤดูฝนที่พบในปริมาณต่ำกว่าเกณฑ์คุณภาพน้ำเพื่อคุ้มครองสัตว์น้ำจืด ถึงแม้ค่าเฉลี่ยทั้งสองช่วงฤดูยังคงอยู่ในเกณฑ์ที่กำหนด

การประยุกต์ใช้แมลงน้ำแมลงน้ำเพื่อเป็นตัวบ่งชี้ในการติดตามตรวจสอบคุณภาพน้ำในแม่น้ำหมัน ซึ่งในการศึกษาครั้งนี้ ส่วนใหญ่ 98.36% ของแมลงน้ำที่พบเป็นลุ่มที่บ่งบอกคุณภาพน้ำระดับปานกลาง (พอใช้) และอีก 1.64% เป็นกลุ่มที่บ่งบอกคุณภาพน้ำดีมาก **(Figure 2)** ซึ่งกลุ่มแมลงที่พบดังกล่าวสามารถประเมินคุณภาพน้ำเพื่อการอนุรักษ์ทรัพยากรน้ำและสิ่งแวดล้อม โดยกลุ่มแมลงที่บ่งชี้คุณภาพน้ำออกเป็น 4 ระดับคือ คุณภาพน้ำดีมาก (DO > 7 mg/l) พบตัวอ่อนของแมลงเกาะหินและตัวอ่อนของแมลงชีปะขาว คุณภาพน้ำดี (DO 5-7 mg/l) พบตัวอ่อนของแมลงปลอกน้ำและตัวอ่อนของแมลงปอ คุณภาพน้ำพอใช้ (DO 3-5 mg/l) พบมวนน้ำ จิงโจ้น้ำ กุ้งปู หอย และคุณภาพเสื่อมโทรม มีภาวะมลพิษ (DO < 3 mg/l) พบหนอนแดง ไส้เดือนน้ำจืด (ชุลีมาศและมงคล, 2552; กองจัดการคุณภาพน้ำ, 2565) เมื่อผลการศึกษาโดยการวิเคราะห์ค่า ASPT เป็นค่าที่ใช้ประเมินคุณภาพน้ำ ซึ่งนำค่า BMWP Score มาหารด้วยจำนวนวงศ์ที่พบในฤดูฝนและฤดูหนาวพบว่า ASPT เท่ากับ 7.000 และ 7.833 ตามลำดับ ซึ่งคุณภาพน้ำทั้งสองฤดูกาลจัดมาตรฐานคุณภาพน้ำในแหล่งน้ำผิวดินอยู่ในระดับ 2 และคุณภาพน้ำทั่วไปอยู่ในระดับค่อนข้างดี (คณะกรรมการสิ่งแวดล้อมแห่งชาติ, 2537) สำหรับชนิดของแมลงน้ำเด่นที่พบในแม่น้ำหมันของช่วงฤดูฝนและฤดูหนาวในจุดที่ S3 (ชุมชน สวนกล้วย ไร่มันสำปะหลังและสัปปะรด) และจุดที่ S5 (ชุมชนและสวนกล้วย) คือ มวนวน (*Enithares ciliata* (Fabricius, 1798) และมวนจิงโจ้น้ำ (*Anisop* sp.) ตามลำดับ สามารถใช้เป็นดัชนีทางชีวภาพของแม่น้ำหมันและบ่งบอกคุณภาพน้ำไหลที่กำหนดให้แมลงน้ำแต่ละชนิดมีความทนทานต่อสภาพมลพิษหรือปริมาณออกซิเจนในแหล่งน้ำนั้นๆ ซึ่งมวนวนและมวนจิงโจ้น้ำจะดำน้ำอยู่ได้นานถ้าน้ำสะอาดมีออกซิเจนปริมาณมาก ถ้าน้ำสกปรกจะโผล่ขึ้นมาเติมออกซิเจนถี่ขึ้น ยิ่งไปกว่านั้น มวนน้ำบางชนิดมีความเฉพาะตัวจึงสามารถใช้ชนิดหรือสกุลบ่งบอกสภาพแวดล้อมได้ นอกจากนี้ มวนน้ำมีบทบาทสำคัญในการควบคุมโดยชีววิธี (Biological control) ในธรรมชาติ โดยมีบทบาทเป็นตัวห้ำกินสัตว์ขาข้อตัวเล็กๆ ซึ่งเป็นสัตว์ตรูพืชและพานะนำโรคที่ตกหล่นมาในแม่น้ำลำธาร (จริยา, 2549) ซึ่งแสดงให้เห็นว่า มวนน้ำเด่นที่พบในแม่น้ำหมันมีประโยชน์อย่างมากเป็นทั้งผู้มีส่วนร่วมหรืออยู่เบื้องหลังในความสมดุลของสภาพแวดล้อมและระบบนิเวศน้ำ นอกจากนี้ ในการศึกษาสหสัมพันธ์ระหว่างความหลากหลายทางชีวภาพของแมลงน้ำกับคุณภาพน้ำ **(Table 3)** พบว่าความหลากหลายทางชีวภาพแปรผันกับคุณภาพน้ำในแม่น้ำหมัน (r = 0.039–0.827; p-value = 0.042–0.445) โดยปัจจัยคุณภาพน้ำทางกายภาพ (Temperature, EC, Turbidity และ TS) มีความสัมพันธ์ระดับปานกลางไปจนถึงระดับสูงกับแมลงน้ำที่พบในแม่น้ำหมัน (r = 0.6646–0.7829; p-value = 0.066–0.150) และกลุ่มโลหะหนัก (Cu, Mn และ Zn) ที่มีระดับความสัมพันธ์ระดับปานกลางไปจนถึงระดับสูง (r = 0.623–0.741; p-value = 0.092–0.186) เช่นกัน ในขณะที่ปัจจัยคุณภาพทางเคมี (TDS, DO, NO_3^-, PO_4^{3-}, Alkalinity, Hardness และ pH มีความสัมพันธ์ตั้งแต่ระดับต่ำไปจนถึงระดับสูงกับจำนวนแมลงน้ำ (r = 0.390–0.828; p-value = 0.042–0.445) โดยเฉพาะค่า DO,

Temp และ pH มีความสัมพันธ์กันในระดับสูงกับแมลงน้ำ (r = 0.7602–0.8272) **(Table 3)** ซึ่งสอดคล้องกับรายงานของ กัญญาณัฐ และคณะ (2556) พบว่าความหลากหลายทางชีวภาพของแมลงน้ำมีความสัมพันธ์กับ Temperature และ pH ในแม่น้ำอิง ส่วนความหลากหลายของแมลงน้ำในพื้นที่ชุมน้ำหนองเล็งทรายมีความสัมพันธ์กับค่า Temperature, DO, pH, EC และ TSS (สายสุนีย์, 2553) แสดงให้เห็นว่าปริมาณ DO มีความสัมพันธ์ไปในทิศทางเดียวกับชนิดและการแพร่กระจายของแมลงน้ำ เนื่องจากปริมาณออกซิเจนในน้ำที่เพียงพอมีความสำคัญต่อคุณภาพน้ำที่ดีและการดำรงชีวิตของแมลงน้ำทุกรูปแบบ ในขณะที่สารอาหารมีความสัมพันธ์ไปในทิศทางผกผันกับจำนวนของแมลงน้ำ

Table 3 Correlation analysis on water quality parameter with aquatic insects in Maan River

	Alkalinity	Cu	DO	EC	Hardness	Insects	Mn	NO_3^-	PO_4^{3-}	TDS	TS	Temperature	Zn	pH
Cu	0.9634													
P-value	0.0020													
DO	0.09824	0.9180												
	0.0005	0.0098												
EC	0.9952	0.9180	0.9637											
	0.0000	0.0098	0.0020											
Hardness	0.9847	0.9705	0.9739	0.9851										
	0.0003	0.0013	0.0010	0.0003										
Insects	0.7011	0.7318	0.7602	0.6646	0.7623									
	0.1207	0.0983	0.0793	0.1499	0.0781									
Mn	0.9823	0.9902	0.9499	0.9883	0.9913	0.7406								
	0.0005	0.0001	0.0037	0.0002	0.0001	0.0922								
NO_3^-	0.9921	0.9647	0.9707	0.9925	0.9876	0.6886	0.9858							
	0.0001	0.0018	0.0013	0.0001	0.0002	0.1304	0.0003							
PO_4^{3-}	0.5561	0.3582	0.6583	0.4904	0.4789	0.3896	0.4052	0.4913						
	0.2518	0.4857	0.1552	0.3234	0.3365	0.4452	0.4255	0.3223						
TDS	0.9616	0.9745	0.8977	0.9779	0.9423	0.5862	0.9669	0.9531	0.3935					
	0.0022	0.0010	0.0152	0.0007	0.0049	0.2214	0.0016	0.0032	0.4402					
TS	0.9935	0.9843	0.9643	0.9949	0.9858	0.7117	0.9911	0.9845	0.4946	0.9794				
	0.0001	0.0004	0.0019	0.0000	0.0003	0.1127	0.0001	0.0004	0.3186	0.0006				
Temperature	0.9786	0.9085	0.9973	0.9571	0.9643	0.7646	0.9417	0.9593	0.6776	0.8925	0.9598			
	0.0007	0.0122	0.0000	0.0027	0.0019	0.0766	0.0050	0.0025	0.1392	0.0167	0.0024			
Turbidity	0.9623	0.9590	0.9488	0.9951	0.9707	0.7829	0.9748	0.9777	0.4264	0.9059	0.9563	0.9369		
	0.0021	0.0025	0.0039	0.0030	0.0013	0.0656	0.0009	0.0007	0.3992	0.0129	0.0028	0.0059		
Zn	0.8732	0.9503	0.8026	0.8956	0.8785	0.6231	0.9108	0.8575	0.2717	0.9522	0.9218	0.7959	0.8242	
	0.0231	0.0036	0.0546	0.0158	0.0212	0.1864	0.0116	0.0290	0.6024	0.0034	0.0089	0.0583	0.0436	
pH	0.9554	0.8883	0.9899	0.9282	0.9553	0.8272	0.9265	0.9412	0.6633	0.8456	0.9340	0.9915	0.9408	0.7532
	0.0029	0.0180	0.0002	0.0076	0.0029	0.0422	0.0079	0.0051	0.1510	0.0339	0.0064	0.0001	0.0052	0.0839

สรุป

ผลการตรวจติดตามคุณภาพน้ำในแม่น้ำหมันส่วนใหญ่อยู่ในเกณฑ์คุณภาพน้ำคุ้มครองทรัพยากรสัตว์น้ำจืด และเกณฑ์มาตรฐานคุณภาพน้ำผิวดิน ยกเว้น NO_3^-, pH, Cu และ Mn ที่พบในสถานีที่ 6 บริเวณปากหมันไม่อยู่ในเกณฑ์มาตรฐานดังกล่าว เพราะเป็นสถานีสุดท้ายที่สะสมและรองรับการปนเปื้อนมลสารจากการใช้ประโยชน์ที่ดิน สำหรับแมลงน้ำที่พบส่วนใหญ่เป็นกลุ่มมวนวน มวนจิงโจ้ และด้วงดิ่ง จัดอยู่ในวงศ์ Notoctidae, Veliidae และ Dytiscidea ตามลำดับ ซึ่งวงศ์ดังกล่าวมีคะแนนดัชนีทางชีวภาพในการบ่งบอกคุณภาพน้ำ BMWP score เท่ากับ 5 และ 7 จัดมาตรฐานภาพน้ำในแหล่งน้ำผิวดินอยู่ในระดับ 2 และคุณภาพน้ำค่อนข้างดี (ASPT= 7.000–7.833) เมื่อพิจารณาความหลากหลายทางชีวภาพจัดอยู่ในระดับต่ำมาก (H'= 1.664–1.665) แต่กลับให้ค่าดัชนีความสม่ำเสมออยู่ในระดับสูง (J'= 0.748–0.758) แสดงให้เห็นว่า จำนวนชนิดของแมลงน้ำน้อยแต่ความสม่ำเสมอในการกระจายตัวของแมลงน้ำสูง เพราะพบแมลงน้ำเด่นอย่างมวนวนและมวนจิงโจ้น้ำในแม่น้ำหมันมีจำนวนมากผิดปกติ จึงประยุกต์ใช้เป็นดัชนีทางชีวภาพเฉพาะแม่น้ำหมัน ส่วนค่าดัชนีความมากชนิดในฤดูฝน (R=1.552) มีค่ามากกว่าฤดูนาว (R=1.376) ดังนั้น การประยุกต์ใช้แมลงน้ำแมลงน้ำเป็น

ตัวบ่งชี้คุณภาพน้ำระดับปานกลาง (พอใช้) สูงถึง 98.36% และ DO, Temperature และ pH มีความสัมพันธ์กับแมลงน้ำอยู่ในระดับสูง (r = 0.7602–0.8272) ซึ่งข้อมูลที่ได้จากการวิจัยสามารถใช้เป็นข้อมูลพื้นฐานในการบริหารจัดการและติดตามตรวจสอบคุณภาพน้ำ เพื่อการอนุรักษ์และความเหมาะสมต่อการใช้ประโยชน์ของแหล่งน้ำ อีกทั้งเพื่อสร้างความตระหนักถึงปัญหาและความสำคัญของทรัพยากรธรรมชาติบนพื้นที่สูงของชุมชนลุ่มน้ำหมันต่อไป

คำขอบคุณ

งานวิจัยนี้สำเร็จลุล่วงได้ด้วยดี คณะผู้วิจัยขอบคุณผู้ช่วยนักวิจัย นางสาวจุฑามาศ พงษ์พิลา สาขาวิชาวิทยาศาสตร์สิ่งแวดล้อม คณะวิทยาศาสตร์และเทคโนโลยี และสถาบันวิจัยและพัฒนา มหาวิทยาลัยราชภัฏวไลยอลงกรณ์ ในพระบรมราชูปถัมภ์ จังหวัดปทุมธานี ที่สนับสนุนเงินค่าตีพิมพ์เผยแพร่ผลงานวิจัย

เอกสารอ้างอิง

กัญญาณัฐ สุนทรประสิทธิ์. 2556. ความหลากหลายของแมลงน้ำในแม่น้ำอิง. แก่นเกษตร. 41: 142–148.

กัญญาณัฐ สุนทรประสิทธิ์, กัลยรัตน์ เมฆอุสาห์, ณันทวรรณ อหิงสากุล และกรทิพย์ กันนิการ์. 2563. การใช้แมลงน้ำเป็นตัวชี้วัดคุณภาพน้ำในอ่างเก็บน้ำแม่ต๋ำ จังหวัดพะเยา. แก่นเกษตร. 48: 933–941.

กิตติธร ชัยศรี, ทัตพร คุณประดิษฐ์, ยุวดี พีรพรพิศาล, และชิตชล ผลารักษ์. 2552. การกระจายตัวของแมลงน้ำในแม่น้ำลาว จังหวัดเชียงราย. วารสารวิจัยเทคโนโลยีการประมง. 3: 161–172.

กรมประมง. 2530. เอกสารวิชาการ ฉบับที่ 75/2530 เรื่อง เกณฑ์คุณภาพน้ำเพื่อการคุ้มครองทรัพยากรสัตว์น้ำจืด. ของสถาบันประมงน้ำจืดแห่งชาติ, กรุงเทพฯ.

กรมทรัพยากรน้ำ. 2559. ข้อมูลพื้นฐานลุ่มน้ำโขง. แหล่งข้อมูล: http://data.dwr.go.th/dwr/databasic/basinsystem/index. ค้นเมื่อ 17 พฤศจิกายน 2566.

กองจัดการคุณภาพน้ำ. 2565. การตรวจวัดคุณภาพน้ำทางชีวภาพด้วยสัตว์หน้าดิน. กรมควบคุมมลพิษ, กรุงเทพฯ.

คณะกรรมการสิ่งแวดล้อมแห่งชาติ. 2537. ประกาศคณะกรรมการสิ่งแวดล้อมแห่งชาติ ฉบับที่ 8 (พ.ศ. 2537) ออกตามความในพระราชบัญญัติส่งเสริมและรักษาคุณภาพสิ่งแวดล้อมแห่งชาติ พ.ศ.2535 เรื่อง กำหนดมาตรฐานคุณภาพน้ำในแหล่งน้ำผิวดิน. ประกาศในราชกิจจานุเบกษา เล่ม 111 ตอนที่ 16 ง วันที่ 24 กุมภาพันธ์ 2537.

จิริยา เล็กประยูร. 2549. มวนน้ำทองผาภูมิตะวันตก. โครงการพัฒนาองค์ความรู้และศึกษานโยบายการจัดการทรัพยากรชีวภาพในประเทศไทย (โครงการ BRT), กรุงเทพฯ.

ชุลีมาศ บุญไทย อิวาย และมงคล ตีะอุ่น. 2552. การประเมินคุณภาพน้ำเพื่อการอนุรักษ์ทรัพยากรและสิ่งแวดล้อม. คณะเกษตรศาสตร์ มหาวิทยาลัยขอนแก่น, ขอนแก่น.

ชุติมา หาญจวริชย์ และนิศสรัตน์ ตั้งไพโรจน์วงศ์. (2550). การเปรียบเทียบโครงสร้างชุมชนสัตว์ไม่มีกระดูกสันหลังในบนิเวณที่มีกิจกรรมของมนุษย์ต่างกัน ในลำน้ำพอง จังหวัดขอนแก่น. วารสารวิจัย มข. 12: 402–419.

เทศบาลตำบลด่านซ้าย. 2564. แผนพัฒนาท้องถิ่น (พ.ศ.2566–2570). สำนักงานเทศบาลตำบลด่านซ้าย, เลย.

นฤมล แสงประดับ. 2559. แมลงน้ำที่พบบ่อยในสถานีวิจัยสิ่งแวดล้อมสะแกราช. ศูนย์ความเป็นเลิศด้านความหลากหลายทางชีวภาพ คณะวิทยาศาสตร์ จุฬาลงกรณ์มหาวิทยาลัย, กรุงเทพฯ.

นฤมล แสงประดับ, บรรยงค์ อินทร์ม่วง, ชุติมา หาญจวณิช, อาษา อาษาไชย และประยุทธิ์ อุดรพิมาย. 2542. การกระจายตัวของตัวอ่อนแมลงกลุ่ม Ephemeroptera, Plecoptera และ Trichoptera (EPT) ในลำธารภาคตะวันออกเฉียงเหนือ. โครงการพัฒนาองค์ความรู้และศึกษานโยบายการจัดการทรัพยากรชีวภาพในประเทศไทย (BRT 141006), กรุงเทพฯ.

นัสรียา หมีนหวัง, อำพล พยัคฆา และแตงอ่อน พรหมมิ. 2555. การประยุกต์ใช้ดัชนีชีวภาพประเมินคุณภาพน้ำในลำห้วยแม่ตาว อำเภอแม่สอด จังหวัดตาก. วารสารวิจัย มสค. 5: 113–124.

นิสารภรณ์ เพ็ชร์สุทธิ์, สิทธิ กุหลบทอง และจิรเวฐน์ เพ็ชร์สุทธิ์. 2565. ความหลากชนิดและโครงสร้างประชากรพันธุ์ปลาในแม่น้ำพรม จังหวัดชัยภูมิ ภาคตะวันออกเฉียงเหนือของประเทศไทย. วารสารวิทยาศาสตร์บูรพา. 27: 228–243.

พงพันธุ์ จึงอยู่สุข. 2539. ระบบการผลิตพืชผักบนที่สูงจะลดการใช้สารเคมีได้อย่างไร. น. 229–241. ใน: การสัมมนาระบบการทำฟาร์ม ครั้งที่ 11 ระบบเกษตรกรรมเพื่อเกษตรกร สิ่งแวดล้อม และความยั่งยืน 12-15 มีนาคม 2539. โรงแรมรีเจ้นท์ ชะอำบีช รีสอร์ท อำเภอชะอำ จังหวัดเพชรบุรี.

พรรณทิพย์ กาหยี. 2560. การติดตามตรวจสอบสิ่งแวดล้อมทางชีวภาพ. วารสารสิ่งแวดล้อม. 21: 53–60.

มูลนิธิโลกสีเขียว. 2543. คู่มือจำแนกสัตว์ไม่มีกระดูกสันหลังในบึงและลำธารไทย. สำนักงานความร่วมมือทางสิ่งแวดล้อมและการพัฒนาประเทศเดนมาร์ก (DANCEN) ภายใต้โครงการนักสืบสายน้ำของมูลนิธิโลกสีเขียว, กรุงเทพฯ.

สัมฤทธิ์ มากสง, มนสินี ดาบเงิน, กาญจนา เขียงทอง, ธงชัย สอนเพีย และตรีสุคนธ์ เจริญชัยชาญกิจ. 2563. การประเมินและการจัดการแหล่งน้ำร่วมกับชุมชนบ้านพุน้ำร้อน ตำบลบ้านเก่า อำเภอเมือง จังหวัดกาญจนบุรี. วารสารวิทยาศาสตร์และเทคโนโลยี. 28: 1015–1028.

สายสุนีย์ สมฤทธิ์. 2553. โครงสร้างชุมชนของแมลงน้ำพื้นที่ชุมชนหนองเล็งทราย: กรณีศึกษาพื้นที่ชุมน้ำหนองเล็งทราย อำเภอแม่ใจ จังหวัดพะเยา. วิทยานิพนธ์ ปริญญาวิทยาศาสตรมหาบัณฑิต มหาวิทยาลัยนเรศวร, พิษณุโลก.

อลญา ชิวชนโก้ และอดิเรก ปัญญาลือ. 2565. การปรับเปลี่ยนระบบเกษตรเพื่อลดปัญหาการปลูกพืชเชิงเดี่ยวบนพื้นที่สูง. แหล่งข้อมูล: https://hkm.hrdi.or.th/Knowledge/detail/554. ค้นเมื่อ 18 มกราคม 2567.

APHA. 1992. Standard methods for the examination of water and wastewater. 18th Edition, American Public Health Association (APHA), American Water Works Association (AWWA) and Water Pollution Control Federation (WPCF), Washington DC.

APHA. 1995. Standard methods for the examination of water and wastewater. 19th Edition, American Public Health Association (APHA), American Water Works Association (AWWA) and Water Pollution Control Federation (WPCF), Washington DC.

Clarke, A., R. Mac Nally, N. Bond, and P.S. Lake. 2008. Macroinvertebrate diversity in headwater streams: a review. Freshwater Biology. 53: 1707–1721.

Fernando, E.S. 1998. Forest formations and flora of the Philippines. College of Forestry and Natural Resources, University of the Philippines Los Banos.

Hinkle, D.E. 1998. Applied statistics for the behavior sciences. 4th Edition. Houghton Mifflin, NY.

Margalef, R. 1958. Information theory in ecology. General Systems. 3: 36–71.

Matthews, R.A., A.L. Buikema Jr., J. Cairns Jr., and J.H. Rodgers Jr. 1982. Biological monitoring: Part IIA - receiving system functional methods, relationships and indices. Water Research. 16: 129–139.

Mustow, S.E. 2002. Biological monitoring of rivers in Thailand: use and adaptation of the BMWP score. Hydrobiologia. 479: 191–229.

Norris, R.H. and A. Georges. 1993. Analysis and interpretation of benthic macroinvertebrate surveys. p.234–286. In: D.M. Rosenberg and V.H. Resh. Freshwater biomonitoring and benthic macroinvertebrates. Chapman & Hall, NY.

Pollution Control Department. 2016. Biological measurement of water quality by using benthic animals. Ministry of Natural Resources and Environment, Bangkok.

Prommi, T., and A. Payakka. 2015. Aquatic Insect Biodiversity and Water Quality Parameters of Streams in Northern Thailand. Sains Malaysiana. 44: 707–717.

Rosenberg, D.M. and V.H. Resh. 1993. Freshwater biomonitoring and benthic macroinvertebrates. Springer New York, NY.

Sangpradub, N., and B. Boonsoong. 2006. Identification of freshwater invertebrates of the Mekong River and its tributaries. Mekong River Commission, Vientiane.

Sarmiento, R.T., and J.A. Mercado. 2019. Land use changes and their influence in the conservation of plant diversity within a small Binaba Watershed. Journal of Biodiversity and Environmental Sciences. 14: 139–150.

Tourism Authority of Thailand. 2019. Thailand Map. Available: https://www.tourismthailand.org. Accessed Nov. 17, 2023.

Tudorancea, C., R.H. Green, and J. Huebner. 1979. Structure, dynamics and production of the benthic fauna in Lake Monitoba. Hydrobiologia. 64: 59–95.

US.EPA. 1971. Method 352.1: nitrogen, nitrate (colorimetric, brucine) by spectrophotometer. National Pollutant Discharge Elimination System (NPDES) and Safe Drinking Water Act (SDWA), Washington DC.

Wilhm, J.L., and T.C. Dorris. 1968. Biological parameter of water quality criteria. Bioscience. 18: 447–481.

Yule, C.M., and Y.H. Sen. 2004. Freshwater invertebrates of the Malaysian Region. Academy of Sciences Malaysia, Kuala Lumpur.

เอกสารแนบ 4

Fisheries Use Attainability Study for Cow Bayou (Segment 0511)

Gordon W. Linam
Leroy J. Kleinsasser

River Studies Report No. 5

Resource Protection Division
Texas Parks and Wildlife Department
Austin, Texas

July 29 - 30, 1987

Fisheries Use Attainability Study for Cow Bayou (Segment 0511)

GORDON W. LINAM AND LEROY J. KLEINSASSER

Resource Protection Division, Texas Parks and Wildlife Department, Austin, Texas

Cow Bayou (Segment 0511) was sampled by Texas Parks and Wildlife (TPWD) Resource Protection Division staff as part of a use attainability analysis being prepared by the Texas Water Commission (TWC). The role of TPWD was to provide the TWC with a characterization of the fish community in this stream segment.

Study Site

Located in Orange County in southeast Texas, Cow Bayou (Segment 0511) is a small, tidally influenced water body in the Sabine River basin. The bayou flows in a southerly direction through Orange County and enters the Sabine River about 7.7 km east of Bridge City. The designated boundaries for Segment 0511 are from Interstate 10 to the Sabine, a distance of 26.4 km. Upper and lower portions of the bayou are markedly different in character. The bayou near Interstate 10 is in a somewhat natural state with no major wastewater inputs. Low dissolved oxygen levels and high fecal coliform densities have been recorded in the upper portion and are believed to result from natural processes (Kirkpatrick 1985). The bayou below Orangefield has been channelized, leaving numerous oxbows and side channels branching off from the new channel.

Four stations were sampled on Cow Bayou (Figure 1). The site on Cow Bayou near Interstate 10 was lined with lush vegetation including willow (*Salix*), bald cypress (*Taxodium*), tallow (*Sapium*) and pine (*Pinus*). Canopy covered about 30% of the bayou. Soil consisted of sandy loam. Leaching from surrounding vegetation (tannins, etc.) was apparent in the water. Maximum depth was 2.1 m, whereas mean depth was 1.8 m (Table 1). Flow was sluggish and was measured at 0.12 m^3/sec. Adequate habitat was available for aquatic organisms in the form of snags and fallen timber. This sampling site was different from the lower three sites, which were quite similar. Conductivities at the I-10 site indicated a freshwater situation, whereas the lower three sites were more estuarine influenced.

At the lower sites, the bayou was channelized and lined with low vegetation, including cypress at Highway 87 and giant reed (*Phragmites*) and pickerelweed (*Pontedaria*) at Round Bunch Road and the Sabine River confluence. Aquatic vegetation at the three sites included *Ludwigia*, *Myriophyllum*, and *Nitella*. No significant canopy was present. The bottom was relatively uniform and fairly firm, though covered with silt. Stream width and depth are reported in Table 1. Adequate habitat for a diverse fish community was available in the form of aquatic macrophytes.

Methods

Fish were collected July 29-30, 1987. Representative habitats were sampled by common sense seine and experimental gill nets. The seine measured 4.5 m in length, 1.2 m in depth, and was composed of 3.1 mm ace weave mesh. Gill nets were constructed of monofilament and were 60 m in length, 2.4 m in depth, and were composed of eight 7.5 m panels varying in bar mesh size from 12.5 to 100 mm.

Each station was seined for three 5-minute periods. Weight (g) and total length (mm) were recorded for larger individuals. Twenty-five randomly chosen fish from each sample were examined for disease and other abnormalities. All fish were preserved in 10% formalin and transported to the laboratory for identification. Taxonomic references include Eddy and Underhill (1978), Hubbs (University of Texas unpublished 1970 manuscript), and Pflieger (1975).

One gill net was set at each station for 15 to 17 hours. Sets were made so the period sampled included dawn, dusk, and evening periods, when fish are more active. Gill nets were set on the inside banks of meanders with the small mesh abutting the shoreline. Fish were identified, weighed, measured, and examined for disease and other abnormalities before their release.

Dissolved oxygen, pH, temperature, and conductivity were monitored at each station using a Hydrolab Surveyor II. Water transparency was measured with a Secchi disk. Stream width was

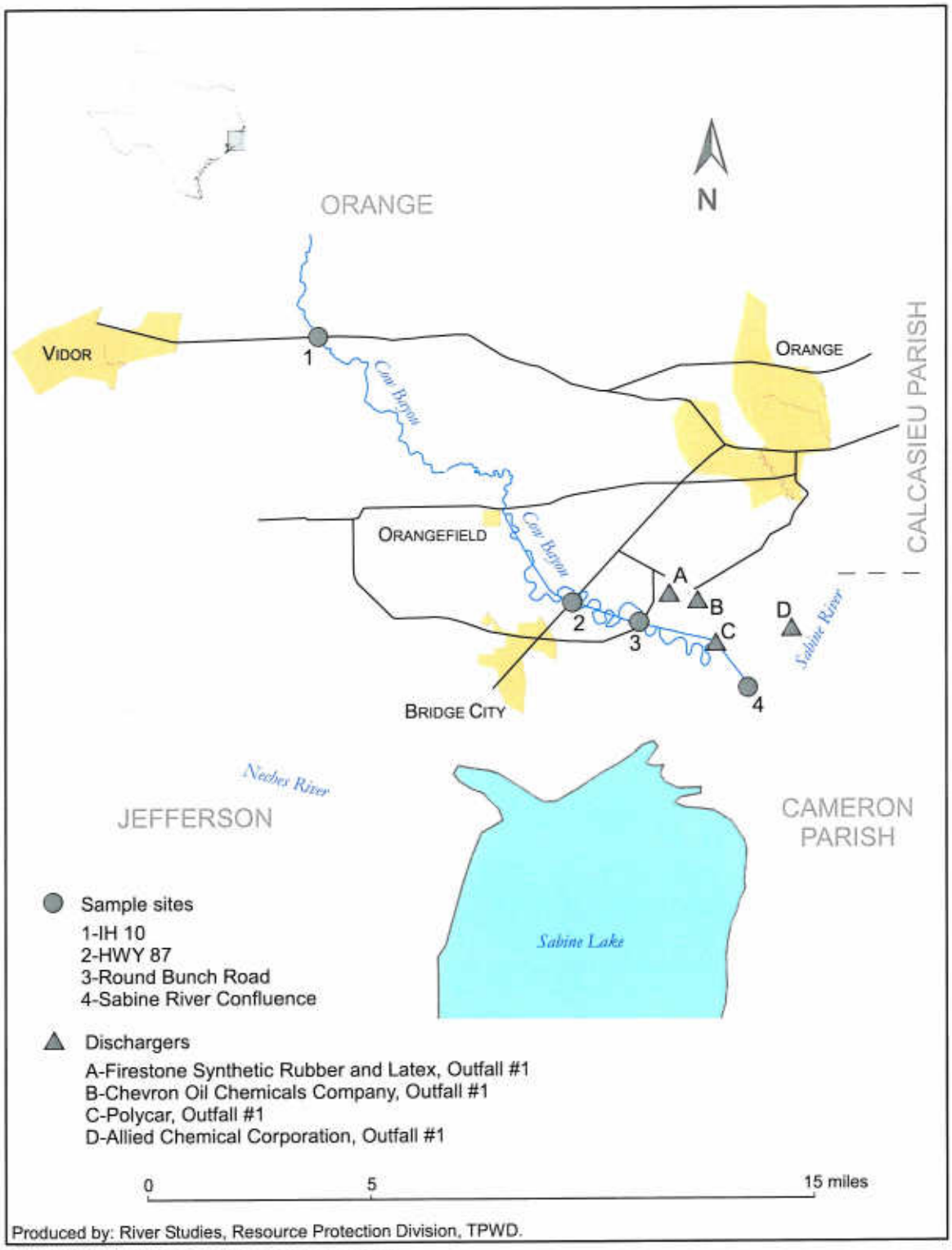

Figure 1.—Map of sampling area.

Table 1. Physiochemical measurements taken on Cow Bayou (July 1987).

	IH-10		Hwy. 87		Round Bunch Road		Sabine River Confluence	
Date	7/29/87	7/30/87	7/28/87	7/29/87	7/28/87	7/29/87	7/29/87	7/29/86
Channel Width (m)	15.8		30.0		30.0		45.0	
Mean Depth (m)	1.0		3.0		3.6		3.0	
Maximum Depth (m)	2.1		4.5		4.5		4.5	
Time	18:18	9:30	17:08	10:36	16:48	9:52	16:20	8:49
DO (mg/L)	6.25	5.79	4.68	2.86	5.63	3.31	6.62	5.57
Conductivity (umhos)	145	89	1082	1141	1580	1580	1950	1600
pH	6.22	6.09	6.12	6.06	6.45	6.22	6.79	6.66
Temperature (°C)	28.55	28.96	31.96	30.23	32.27	29.77	30.32	28.78
Secchi Transparency (m)		0.25	0.43		0.45		0.61	
Discharge (m^3/sec)	0.12		Undetectable		Undetectable		Undetectable	
Canopy Cover		30%		0%		0%		0%

measured by tape. A Lowrance depth flasher was employed for depth readings, and a Montedoro-Whitney Model PVM-2A flow meter was used for taking flow measurements. Discharge was calculated using the method presented by Orth (1983). Canopy cover was estimated by visual observation.

Fish captured by seine and gill net at each station were considered as one sample for data analysis, since the main intent of the study was to compare values among sites more than against literature values. Equal sampling effort was exerted at each station, so the combination of collections was justified. Several methods were utilized in analyzing the data, as discussed below.

Species diversity was calculated according to the equation presented in Wilhm (1970):

$$\overline{H} = -\sum_{i-1}^{S} (n_i/n) \log_2 (n_i/n),$$

where $\overline{H}$ = species diversity, n_i = number of individuals in the ith species, n = number of individuals in the sample, and S = number of species. Generally, values less than 1.0 indicate severely degraded conditions, 1.0 - 3.0 indicate moderately polluted streams, and greater than 3.0 indicate clean water streams (Wilhm and Dorris 1968).

Index of similarity, a measure of the degree of resemblance in species composition between two sites, was calculated according to the equation presented in Odum (1971)

$$S = 2C/A + B,$$

where S = index of similarity, A = number of species in sample A, B = number of species in sample B, and C = number of species common to both samples. Values can range from 0, meaning the sites are dissimilar, to 1.0, indicating the two sites are the same.

Condition factors, a measure of the well-being or plumpness of a fish, were calculated according to the equation presented in Carlander (1969, 1977):

$$K = W10^5/L^3,$$

where K = condition factor, W = weight in grams, L = length in millimeters, and 10^5 is a factor to bring the value of K near unity. K-factors were calculated only for species for which Carlander (1969, 1977) presents comparative data. In selecting values for comparisons, an effort was made to find data in Carlander (1969, 1977) for fish from a similar geographical area and of a similar size to that collected in this study. K-factors vary with species and size, but larger values generally are indicative of better fish condition.

Species richness, number of pollution intolerant species, proportion of population comprised of pollution tolerant individuals, proportion of diseased fish, and trophic structure were emphasized in characterizing the fish community. A gauge of system health is the number and types of species present, with a greater number of species typically suggesting a more stable and healthy system. This reasoning must be used with care, but as Young *et al.* (1973) point out, the presence of some fish species upstream of an entry point of waste and their absence downstream of that point suggests the waste is limiting their occurrence.

Sampling sites were compared to Index of Biotic Integrity (IBI) integrity classes (Karr *et al.* 1986), which are listed in Appendix A. The IBI was not directly employed because of the estuarine nature of the lower three sites and their fish communities.

Less emphasis was placed on species diversity, similarity indices and condition factors. They are not reliable indicators in themselves, but when used in conjunction with other methods can provide additional information for characterizing the system.

Results and Discussion

Water Quality Parameters

Physiochemical data are presented in Table 1. Morning dissolved oxygen readings were lowest at the Highway 87 station. Typically, low dissolved oxygen levels have been reported in the upper section of the bayou (Kirkpatrick 1985) rather than near Highway 87. That station, as well as the lower two, should benefit from tidal action and the Sabine River's influence. No major wastewater discharges are located upstream of Highway 87, but a fair amount of organic material from aquatic macrophytes and algae was present during the survey.

Similar pH levels were recorded at the two upper stations (IH-10 and Highway 87), whereas pH progressively increased at the lower stations (Round Bunch Road and Sabine River confluence). Conductivity increased in a downstream direction,

demonstrating the estuarine influence on the three downstream sites.

Fisheries Parameters

Fish species collected by seine and gill net are presented in Tables 2 and 3, respectively. Thirty-eight different fish species were collected in Cow Bayou. Similar collections made by Wenger (1966) produced only 25 species, though in that study, seining was not as extensive as in the present one.

Fish species collected by gill net compare favorably with historical data. Wenger (1966) collected 21 different species, whereas 17 species were collected by gill net in this study. However, based on gill net collections, the trophic structure was more balanced in the present survey. Karr *et al.* (1986) suggested that a balanced fish community trophic structure is one comprised of less than 20% omnivores, more than 80% insectivores, and more than 5% piscivores. Omnivorous individuals accounted for 50% of the population in the study by Wenger (1966), whereas 19% were omnivores in this study. Wenger (1969) found 47% piscivorous individuals compared to 79% in this study. The insectivorous community was similar, 2% in the earlier survey and 3% in this one.

Pugnose minnow (*Notropis emiliae*), dusky darter (*Percina sciera*), and spotted sucker (*Minytrema melanops*), all considered pollution intolerant by the United States Environmental Protection Agency (1983), were collected in this study. No pollution intolerant species were collected by Wenger (1966).

Saltwater and estuarine species replaced freshwater species in a downstream direction. No estuarine fishes were collected at IH-10, whereas one species was collected at Highway 87, nine species at Round Bunch Road, and 11 species at the Sabine River confluence. During high flow periods a greater percentage of freshwater species may inhabit the lower section of the bayou.

Fishermen definitely use the bayou at the lower stations. Approximately seven boats of anglers were observed during the survey. Water skiers were also in evidence.

IH-10 Station

Seventeen fish species, including the three pollution intolerant species, were collected at this station (Tables 2 and 3). This station was the only location where pollution intolerant freshwater species were collected, probably because of salinities at the downstream stations. The second largest proportion of pollution tolerant individuals occurred at this station. Trophic structure was balanced, with only a slightly low proportion of piscivorous individuals. No diseased fish were collected.

Species diversity was second highest at this station (Table 4) and in the range considered indicative of moderate pollution ($\overline{H}$ of 1.0-3.0; Wilhm and Dorris 1968). The index of similarity between this station and the station at the Sabine River confluence was the lowest in the study (Table 5), primarily because of estuarine species present at the downstream station.

Condition factors at this station (Table 6) for blue catfish (*Ictalurus furcatus*) were similar to values from Carlander (1969, 1977), and low for gizzard shad (*Dorosoma cepedianum*), black crappie (*Pomoxis nigromaculatus*), channel catfish (*Ictalurus punctatus*), and spotted sucker. Low values for channel catfish and spotted sucker may be attributed to seasonal stress or a low abundance of bottom food organisms, whereas the low value for gizzard shad suggested a low abundance of suspended food particles. The values for blue catfish and black crappie, both piscivores, suggested a less than adequate prey base for supporting the entire piscivorous population. These values should not be considered definitive, since in some instances only one fish per species was collected.

This station was assigned a rating of good based on the attributes described in Appendix A (Karr *et al.* 1986).

Hwy. 87 Station

Sixteen fish species were collected at this station (Tables 2 and 3). The highest proportion of pollution tolerant individuals occurred at this station. Trophic structure was balanced, with a slightly low proportion of piscivorous individuals. Sunfish reproduction was evident by the abundance of juveniles. No diseased fish were collected.

Species diversity was lowest at this station (Table 4) and in the range considered indicative of moderate pollution ($\overline{H}$ of 1.0-3.0; Wilhm and Dorris 1968). The index of similarity between this station and the station at Round Bunch Road was the highest in the study (Table 5).

Condition factors at this station (Table 6) for largemouth bass (*Micropterus salmoides*) were similar to values from Carlander (1969, 1977), and high for smallmouth buffalo (*Ictiobus bubalus*),

Table 2. Fishes collected by seine from Cow Bayou (July 1987).

Taxa	Common Name	IH-10	Hwy. 87	Round Bunch Road	Sabine River Confluence
Anchoa mitchilli	Bay anchovy		2	23	46
Brevoortia patronus	Gulf menhaden				3
Citharichthys spilopterus	Bay whiff				2
Etheostoma chlorosomum	Bluntnose darter	5			
Fundulus blairae	Blair's starhead topminnow	1			
Fundulus chrysotus	Golden topminnow	1	3		
Fundulus grandis	Gulf killifish				1
Fundulus notatus	Blackstripe topminnow	10			
Gambusia affinis	Mosquitofish	53	201		
Gobinellus boleosoma	Darter goby				29
Gobiosoma bosci	Naked goby			1	1
Leiostomus xanthurus	Spot				2
Lepomis macrochirus	Bluegill sunfish	12	11	11	
Lepomis microlophus	Redear sunfish	18	1	4	
Lepomis punctatus	Spotted sunfish		9	4	
Lepomis sp. (juvenile)	Sunfish		37	24	1
Lucania parva	Rainwater killifish		50	36	4
Menidia beryllina	Tidewater silverside		83	17	114
Microgobius gulosus	Clown goby			3	
Mugil cephalus	Striped mullet				5
Notropis emiliae	Pugnose minnow	19			
Percina sciera	Dusky darter	2			
Pimephales vigilax	Bullhead minnow	47	1		
Syngnathus scovelli	Gulf pipefish			13	3
Total # of individuals		168	398	136	211

Table 3. Fishes collected by gill net from Cow Bayou (July 1987).

Taxa	Common Name	IH-10	Hwy. 87	Round Bunch Road	Sabine River Confluence
Aplodinotus grunniens	Freshwater drum	1			
Dorosoma cepedianum	Gizzard shad	3		1	
Ictalurus furcatus	Blue catfish	1			
Ictalurus punctatus	Channel catfish	1	2	2	
Ictiobus bubalus	Smallmouth buffalo		1		
Leiostomus xanthurus	Spot			1	
Lepisosteus oculatus	Spotted gar	4	3	6	8
Lepisosteus spatula	Alligator gar				3
Micropogon undulatus	Croaker			1	
Micropterus salmoides	Largemouth bass		4	2	
Minytrema melanops	Spotted sucker	1			
Morone mississippiensis	Yellow bass		1	1	1
Mugil cephalus	Striped mullet				1
Paralichthys lethostigma	Southern flounder			1	
Pomoxis annularis	White crappie		1		
Pomoxis nigromaculatus	Black crappie	1	1	3	
Strongylura marina	Atlantic needlefish			1	
Total # of Individuals		12	13	19	13

Table 4. Fish community indices calculated for each station on Cow Bayou (July 1987).

Station	Species Richness	Species Diversity
IH-10	17	2.92
Hwy. 87	16	2.26
Round Bunch Road	19	3.34
Sabine River Confluence	15	2.27

Table 5. Index of similarity results on fish species composition among each possible combination of stations on Cow Bayou (July 1987).

	IH-10	Hwy. 87	Round Bunch Road	Sabine River Confluence
IH-10	-	-	-	-
Hwy. 87	0.47	-	-	-
Round Bunch Road	0.32	0.59	-	-
Sabine River Confluence	0.03	0.31	0.46	-

Table 6. Mean condition factors calculated for fishes collected in Cow Bayou (July 1987). Values from Carlander (1969, 1977) are included for comparison. Values in parentheses indicate the number of fish used. Standard deviations for each species are listed when condition factors for at least three specimens were calculated.

Species	IH-10	Hwy. 87	Round Bunch Road	Sabine River Confluence	Carlander
Dorosoma cepedianum	0.84 (3) ±0.14		0.90 (1)		1.02
Ictiobus bubalus		1.92 (1)			1.53
Minytrema melanops	0.23 (1)				1.07
Ictalurus punctatus	0.61 (1)	1.02 (2)	0.81 (2)		0.75
Ictalurus furcatus	0.95 (1)				0.90
Micropterus salmoides		1.56 (2)			1.51
Lepomis microlophus			1.36 (1)		1.72
Lepomis macrochirus			1.75 (2)		1.79
Pomoxis nigromaculatus	1.17 (1)	1.84 (1)	1.80 (3) ±0.08		1.52

channel catfish, and black crappie. High values for smallmouth buffalo and channel catfish suggested a healthier or more abundant benthic macroinvertebrate community than at the upstream station. Condition factors for piscivores suggested an adequate prey base. These values should not be considered definitive, since in some instances only one fish per species was employed for K-factor calculations.

This station was assigned a rating of fair to good based on the attributes described in Appendix A (Karr *et al.* 1986).

Round Bunch Road Station

The highest species richness in the study occurred at this station with 19 species collected (Tables 2 and 3). Trophic structure was balanced, with a slightly low proportion of insectivorous individuals. Sunfish reproduction was evident by the abundance of juveniles. No pollution tolerant or diseased fish were collected.

Species diversity was highest at this station (Table 4) and in the range considered indicative of clean water ($\overline{H}$ of >3.0; Wilhm and Dorris 1968). The index of similarity between this station and the Highway 87 station was the highest in the study (Table 5).

Condition factors at this station (Table 6) for bluegill sunfish (*Lepomis macrochirus*) and channel catfish were similar to values from Carlander (1969, 1977), low for redear sunfish (*Lepomis microlophus*) and gizzard shad, and high for black crappie. The low value for gizzard shad may be attributed to seasonal stress or a low abundance of suspended food particles, whereas the average value for channel catfish suggested an adequate benthic macroinvertebrate community. Condition factors for insectivores and piscivores suggested adequate food bases. These values should be used with caution, since in many cases, only one fish per species was used to calculate K-factors.

This station was assigned a rating of fair to good based on the attributes described in Appendix A (Karr *et al.* 1986).

Sabine River Confluence Station

The lowest species richness for the study occurred at this station with 15 species collected (Tables 2 and 3). Trophic structure was balanced, with a slightly low proportion of insectivorous individuals. No pollution tolerant or diseased fish were collected.

Species diversity was second lowest at this station (Table 4) and in the range considered indicative of moderate pollution ($\overline{H}$ of 1.0-3.0; Wilhm and Dorris 1968). The index of similarity between this station and the station at IH-10 was the lowest in the study (Table 5).

Condition factors were not calculated at this station since no comparative data on the fish species collected are offered by Carlander (1969, 1977).

This station was assigned a rating of fair to good based on the attributes described in Appendix A (Karr *et al.* 1986).

Conclusion

Overall, data for Cow Bayou indicate the potential for a diverse and healthy fish community. Condition factors suggest that ample food was available throughout the bayou, with the possible exception of the uppermost station where values for piscivores, bottom feeders, and grazers were all low. Large numbers of juvenile sunfish were collected at two of the stations, indicating that nursery habitat existed.

Fish species composition at the upper station was very dissimilar to the lowest station. The number of estuarine fish species increased downstream. Potential for recovery is good at the lower stations, given the proximity of the Sabine River.

References

Carlander, K.D. 1969. Handbook of freshwater fishery biology. Volume 1. The Iowa State University Press, Ames, Iowa.

Carlander, K.D. 1977. Handbook of freshwater fishery biology. Volume 2. The Iowa State University Press, Ames, Iowa.

Eddy, S. and J.C. Underhill. 1978. How to know the freshwater fishes, 3rd edition. Wm. C. Brown Company Publishers, Dubuque, Iowa.

Environmental Protection Agency. 1983. Technical support manual: waterbody surveys and assessments for conducting use attainability analyses. EPA Office of Water Regulations and Standards, Washington, D.C.

Karr, J.R., K.D. Fausch, P.L. Angermeier, P.R. Yant, and I.J. Schlosser. 1986. Assessing biological integrity in running waters: a method and its rationale. Illinois Natural History Survey Special Publication 5, Champaign, Illinois.

Kirkpatrick, J. 1985. Intensive survey of Cow Bayou Segment 0511, August 30-September 1, 1982.

Texas Department of Water Resources, Report No. IS-77, Austin, Texas.

Odum, E.P. 1971. Fundamentals of ecology. W.B. Saunders Company, Philadelphia, Pennsylvania.

Orth, D.J. 1983. Aquatic habitat measurements. Pages 61-84 *in* L.A. Nielsen and D.L. Johnson, editors. Fisheries techniques. American Fisheries Society, Bethesda, Maryland.

Pflieger, W.L. 1975. The fishes of Missouri. Missouri Department of Conservation, Columbia, Missouri.

Wenger, A.G. 1966. Fisheries investigations and surveys of the waters of region 4-A. Texas Parks and Wildlife Department, Job. No. B-10 fisheries reconnaissance, Federal Aid Project No. F-12-R-11, Austin, Texas.

Wilhm, J.L. 1970. Range of diversity index in benthic macroinvertebrate populations. Journal of the Water Pollution Control Federation 42(5): R221-R224.

Wilhm, J.L. and T.C. Dorris. 1968. Biological parameters of water quality criteria. Bioscience 18(6): 477-481.

Young, W.C., B.G. Whiteside, G. Longley, and N.E. Carter. 1973. The Guadalupe-San Antonio-Nueces River basin project. Phase I: review of existing biological data. Aquatic Station Southwest Texas State University.

APPENDIX A. Total Index of Biotic Integrity (IBI) scores, the designated integrity class, and the attributes of those classes as modified from Karr et al. (1986).

Total IBI score (sum of the 12 metric ratings)	Integrity class	Attributes
58-60	Excellent	Comparable to the best situations without human disturbance; all regional expected species for the habitat and stream size, including the most intolerant forms, are present with a full array of age (size) classes; balanced trophic structure.
48-52	Good	Species richness somewhat below expectation, especially due to the loss of the most intolerant forms; some species are present with less than optimal abundances or size distributions; trophic structure shows some signs of stress.
40-44	Fair	Signs of additional deterioration include loss of intolerant forms, fewer species, highly skewed trophic structure (e.g., increasing frequency of omnivores and green sunfish or other tolerant species); older age classes of top predators may be rare.
28-34	Poor	Dominated by omnivores, tolerant forms, and habitat generalists; few top carnivores; growth rates and condition factors commonly depressed; hybrids and diseased fish often present.
12-22	Very Poor	Few fish present, mostly introduced or tolerant forms; hybrids common; disease, parasites, fin damage, and other anomalies regular.
	No fish	Repeated sampling finds no fish.

ภาคผนวก ฐ

การสำรวจสภาพเศรษฐกิจ-สังคม และความคิดเห็น

ภาคผนวก ฐ.1

ข้อมูลส่วนบุคคลของพนักงานสัมภาษณ์

ประวัติบุคคล

ชื่อ - นามสกุล [redacted] อายุ [redacted]

ตำแหน่งปัจจุบัน ผู้เชี่ยวชาญด้านเศรษฐกิจ – สังคม

ประวัติการศึกษา

พ.ศ. 2533 [redacted]

พ.ศ. 2536

ประวัติการทำงาน

พ.ศ.2559-ปัจจุบัน :	นักวิชาการอิสระด้านเศรษฐกิจ-สังคม, ด้านประชาสัมพันธ์และการมีส่วนร่วม
พ.ศ. 2555-2558 :	ผู้เชี่ยวชาญด้านเศรษฐกิจ-สังคม, ผู้เชี่ยวชาญด้านประชาสัมพันธ์และการมีส่วนร่วม บริษัท ซิกม่า ไฮโดร คอนซัลแตนท์ จำกัด
พ.ศ. 2552-2554 :	ผู้เชี่ยวชาญด้านเศรษฐกิจ-สังคมและองค์กร, ผู้เชี่ยวชาญด้านประชาสัมพันธ์และการมีส่วนร่วม บริษัท ปัญญา คอนซัลแตนท์ จำกัด
พ.ศ. 2540-2552 :	ผู้เชี่ยวชาญด้านเศรษฐกิจ-สังคมและองค์กร บริษัท พอล คอนซัลแตนท์ จำกัด
พ.ศ. 2538-2539:	นักวิชาการสังคมศาสตร์ บริษัท แอสดีคอน คอร์ปอเรชั่น จำกัด

ทักษะความสามารถ

- สามารถใช้โปรแกรมคอมพิวเตอร์พื้นฐานได้
- มีความรับผิดชอบและมนุษสัมพันธ์ที่ดี
- สามารถทำงานเป็นทีม หรือในภาวะกดดันได้

ติดต่อ [redacted]

โครงการที่ทำการศึกษา

ผู้เชี่ยวชาญด้านเศรษฐกิจ-สังคม โครงการจ้างวิศวกรที่ปรึกษาสำรวจและออกแบบปรับปรุงและแก้ไขปัญหาการจราจร บนทางหลวงหมายเลข 3 ช่วงจุดตัดทางหลวงหมายเลข 3323 และทางหลวงหมายเลข 3322 (แยกเนินสูง)-

จุดตัดทางหลวงหมายเลข 3154 แยกศักดิ์ชัย โดยกรมทางหลวง กระทรวงคมนาคม

ผู้เชี่ยวชาญด้านเศรษฐกิจ-สังคม การประเมินผลกระทบสิ่งแวดล้อม ทางหลวงหมายเลข 3081 ท่าเรือ-พระแท่นดงรัง ตอนบ้านดอนรัก-พระแท่นดงรัง จังหวัดกาญจนบุรี โดยกรมทางหลวง กระทรวงคมนาคม

ผู้เชี่ยวชาญด้านเศรษฐกิจ-สังคม โครงการจ้างวิศวกรที่ปรึกษาสำรวจและออกแบบทางหลวง 4 ช่องจราจรบนทางหลวงหมายเลข 42 คลองแงะ-จุดผ่านแดนถาวรสุไหงโก-ลก ตอน นาทวี-ต.ลำไพล จ.สงขลา โดยกรมทางหลวง กระทรวงคมนาคม

ผู้เชี่ยวชาญด้านเศรษฐกิจ-สังคม งานบริการด้านวิศวกรรมการสำรวจและออกแบบ โครงการก่อสร้างทางแยกต่างระดับจุดตัดทางหลวงหมายเลข 4 กับทางหลวงหมายเลข 3208 และจุดตัดถนนเทศบาล จังหวัดราชบุรีโดยกรมทางหลวง กระทรวงคมนาคม

ผู้เชี่ยวชาญด้านเศรษฐกิจ-สังคม งานบริการด้านวิศวกรรมการสำรวจและออกแบบรายละเอียด โครงการก่อสร้างทางหลวงขนาด 4 ช่องจราจรทางหลวงแนวใหม่ระหว่าง อ.ปลายพระยา-อ.ทับปุด โดยกรมทางหลวง กระทรวงคมนาคม

ผู้เชี่ยวชาญด้านเศรษฐกิจ-สังคม โครงการการศึกษาความเหมาะสมทางด้านเศรษฐกิจ วิศวกรรม และผลกระทบสิ่งแวดล้อม ทางเลี่ยงเมืองนครสวรรค์ด้านตะวันออก โดยกรมทางหลวง กระทรวงคมนาคม

ผู้เชี่ยวชาญด้านเศรษฐกิจ-สังคม โครงการการศึกษาความเหมาะสมทางด้านเศรษฐกิจ วิศวกรรม และผลกระทบสิ่งแวดล้อม ทางหลวงหมายเลข 107 ตอน อ.เชียงดาว-อ.ฝาง โดยกรมทางหลวง กระทรวงคมนาคม โดยกรมทางหลวง กระทรวงคมนาคม

ประวัติบุคคล

ชื่อ - นามสกุล [redacted] **อายุ** [redacted]

ตำแหน่งปัจจุบัน เจ้าหน้าที่สำรวจด้านเศรษฐกิจ – สังคม

ประวัติการศึกษา

พ.ศ. 2550 [redacted]

ประวัติการทำงาน

พ.ศ. 2550 - ปัจจุบัน **เจ้าหน้าที่สำรวจความคิดเห็น ด้านเศรษฐกิจ – สังคม**

การลงพื้นที่สำรวจความคิดเห็นด้านเศรษฐกิจ-สังคม ในกลุ่มผู้นำชุมชน หน่วยงานราชการ และครัวเรือนที่ได้รับผลกระทบทั้งทางบวก และทางลบ ของโครงการที่ดีรับมอบหมาย

ทักษะความสามารถ

- สามารถใช้โปรแกรมคอมพิวเตอร์พื้นฐานได้
- มีความรับผิดชอบและมนุษสัมพันธ์ที่ดี
- สามารถทำงานเป็นทีม หรือในภาวะกดดันได้
- กระตือรือร้น เรียนรู้ไว พร้อมพัฒนาตัวเองเสมอ

ติดต่อ [redacted]

โครงการที่ทำการสำรวจ

เจ้าหน้าที่สำรวจความคิดเห็น ด้านเศรษฐกิจ – สังคม โครงการจ้างวิศวกรที่ปรึกษาสำรวจและออกแบบปรับปรุงและแก้ไขปัญหาการจราจร บนทางหลวงหมายเลข 3 ช่วงจุดตัดทางหลวงหมายเลข 3323 และทางหลวงหมายเลข 3322 (แยกเนินสูง) – จุดตัดทางหลวงหมายเลข 3154 (แยกศักดิ์ชัย)

เจ้าหน้าที่สำรวจความคิดเห็น ด้านเศรษฐกิจ – สังคม โครงการศึกษาความเหมาะสมปรับปรุงโครงการชลประทานในลุ่มน้ำน้อยจังหวัดชัยนาท จังหวัดสิงห์บุรี จังหวัดอ่างทอง และจังหวัดพระนครศรีอยุธยา

เจ้าหน้าที่สำรวจความคิดเห็น ด้านเศรษฐกิจ – สังคม โครงการศึกษาความเหมาะสมและผลกระทบสิ่งแวดล้อมเบื้องต้น อ่างเก็บน้ำห้วยทรายขาว จังหวัดพะเยา

เจ้าหน้าที่สำรวจความคิดเห็น ด้านเศรษฐกิจ – สังคม โครงการศึกษาความเหมาะสม การปรับปรุงโครงการส่งน้ำและบำรุงรักษามูลบน จังหวัดนครราชสีมา

เจ้าหน้าที่สำรวจความคิดเห็น ด้านเศรษฐกิจ – สังคม โครงการศึกษาความเหมาะสมการปรับปรุงโครงการส่งน้ำและบำรุงรักษาลำปาว จังหวัดกาฬสินธุ์

เจ้าหน้าที่สำรวจความคิดเห็น ด้านเศรษฐกิจ – สังคม โครงการส่งน้ำและบำรุงรักษาห้วยโมง

เจ้าหน้าที่สำรวจความคิดเห็น ด้านเศรษฐกิจ – สังคม การศึกษาความเหมาะสมโครงการเพิ่มประสิทธิภาพการระบายน้ำพื้นที่อำเภอลาดยาว จังหวัดนครสวรรค์

เจ้าหน้าที่สำรวจความคิดเห็น ด้านเศรษฐกิจ – สังคม การศึกษาความเหมาะสมและวิเคราะห์ผลกระทบสิ่งแวดล้อม โครงการประตูระบายน้ำแม่น้ำสะแกกรัง จังหวัดอุทัยธานี

เจ้าหน้าที่สำรวจความคิดเห็น ด้านเศรษฐกิจ – สังคม โครงการค่าใช้จ่ายในการศึกษาสำรวจทางกายภาพ และความหลากหลายทางชีวภาพ ของพื้นที่ชุ่มน้ำ เพื่อการอนุรักษ์ และพัฒนาทรัพยากรน้ำสาธารณะ ในพื้นที่แม่น้ำสงครามตอนล่าง จังหวัดนครพนม

เจ้าหน้าที่สำรวจความคิดเห็น ด้านเศรษฐกิจ – สังคม โครงการค่าใช้จ่ายในการศึกษาความเหมาะสม สำรวจ ออกแบบ พื้นที่ชุ่มน้ำหนองฮ่าง จังหวัดเชียงราย เพื่อการอนุรักษ์ฟื้นฟูระบบนิเวศและทรัพยากรธรรมชาติ

เจ้าหน้าที่สำรวจความคิดเห็น ด้านเศรษฐกิจ – สังคม โครงการศึกษาความเหมาะสมปรับปรุงโครงการส่งน้ำและบำรุงรักษาเจ้าเจ็ด-บางยี่หน จังหวัดพระนครศรีอยุธยา

เจ้าหน้าที่สำรวจความคิดเห็น ด้านเศรษฐกิจ – สังคม โครงการเขื่อนป้องกันตลิ่งริมทะเล พร้อมปรับปรุงภูมิทัศน์ (ระยะ 6) บริเวณชายฝั่งทะเลตำบลปากแตระ อำเภอระโนด จังหวัดสงขลา (ปากแตระ-ท่าบอน) ภายใต้โครงการออกแบบและ ศึกษาผลกระทบสิ่งแวดล้อมเขื่อนป้องกันการกัดเซาะชายฝั่งทะเล ระยะที่ 6

เจ้าหน้าที่สำรวจความคิดเห็น ด้านเศรษฐกิจ – สังคม โครงการศึกษาความเหมาะสมและสำรวจออกแบบรายละเอียดระบบป้องกันน้ำท่วมและระบบระบายน้ำหลัก เพื่อบรรเทาปัญหาน้ำท่วมพื้นที่ชุมชนลุ่มน้ำภาคกลาง ระยะที่ 5 พื้นที่ชุมชนอโยธยาและชุมชนต่อเนื่อง ระยะที่ 2 อำเภอพระนครศรีอยุธยา จังหวัดพระนครศรีอยุธยา

ประวัติบุคคล

ชื่อ - นามสกุล [redacted] **อายุ** [redacted]

ตำแหน่งปัจจุบัน เจ้าหน้าที่สำรวจด้านเศรษฐกิจ – สังคม

ประวัติการศึกษา

พ.ศ. 2555 [redacted]

ประวัติการทำงาน

พ.ศ. 2555 - ปัจจุบัน **เจ้าหน้าที่สำรวจความคิดเห็น ด้านเศรษฐกิจ – สังคม**
การลงพื้นที่สำรวจความคิดเห็นด้านเศรษฐกิจ-สังคม ในกลุ่มผู้นำชุมชน หน่วยงานราชการ และครัวเรือนที่ได้รับผลกระทบทั้งทางบวก และทางลบ ของโครงการที่ดีรับมอบหมาย

ทักษะความสามารถ

- สามารถใช้โปรแกรมคอมพิวเตอร์พื้นฐานได้
- มีความรับผิดชอบและมนุษสัมพันธ์ที่ดี
- สามารถทำงานเป็นทีม หรือในภาวะกดดันได้
- กระตือรือร้น เรียนรู้ไว พร้อมพัฒนาตัวเองเสมอ

ติดต่อ [redacted]

โครงการที่ทำการสำรวจ

เจ้าหน้าที่สำรวจความคิดเห็น ด้านเศรษฐกิจ – สังคม โครงการจ้างวิศวกรที่ปรึกษาสำรวจและออกแบบปรับปรุงและแก้ไขปัญหาการจราจร บนทางหลวงหมายเลข 3 ช่วงจุดตัดทางหลวงหมายเลข 3323 และทางหลวงหมายเลข 3322 (แยกเนินสูง) – จุดตัดทางหลวงหมายเลข 3154 (แยกศักดิ์ชัย)

เจ้าหน้าที่สำรวจความคิดเห็น ด้านเศรษฐกิจ – สังคม โครงการศึกษาความเหมาะสมปรับปรุงโครงการชลประทานในลุ่มน้ำน้อยจังหวัดชัยนาท จังหวัดสิงห์บุรี จังหวัดอ่างทอง และจังหวัดพระนครศรีอยุธยา

เจ้าหน้าที่สำรวจความคิดเห็น ด้านเศรษฐกิจ – สังคม โครงการศึกษาความเหมาะสมและผลกระทบสิ่งแวดล้อมเบื้องต้น อ่างเก็บน้ำห้วยทรายขาว จังหวัดพะเยา

เจ้าหน้าที่สำรวจความคิดเห็น ด้านเศรษฐกิจ – สังคม โครงการศึกษาความเหมาะสม การปรับปรุงโครงการส่งน้ำและบำรุงรักษามูลบน จังหวัดนครราชสีมา

เจ้าหน้าที่สำรวจความคิดเห็น ด้านเศรษฐกิจ – สังคม โครงการศึกษาความเหมาะสมการปรับปรุงโครงการส่งน้ำและบำรุงรักษาลำปาว จังหวัดกาฬสินธุ์

เจ้าหน้าที่สำรวจความคิดเห็น ด้านเศรษฐกิจ – สังคม โครงการส่งน้ำและบำรุงรักษาห้วยโมง

เจ้าหน้าที่สำรวจความคิดเห็น ด้านเศรษฐกิจ – สังคม การศึกษาความเหมาะสมโครงการเพิ่มประสิทธิภาพการระบายน้ำพื้นที่อำเภอลาดยาว จังหวัดนครสวรรค์

เจ้าหน้าที่สำรวจความคิดเห็น ด้านเศรษฐกิจ – สังคม การศึกษาความเหมาะสมและวิเคราะห์ผลกระทบสิ่งแวดล้อม โครงการประตูระบายน้ำแม่น้ำสะแกกรัง จังหวัดอุทัยธานี

เจ้าหน้าที่สำรวจความคิดเห็น ด้านเศรษฐกิจ – สังคม โครงการค่าใช้จ่ายในการศึกษาสำรวจทางกายภาพ และความหลากหลายทางชีวภาพ ของพื้นที่ชุ่มน้ำ เพื่อการอนุรักษ์ และพัฒนาทรัพยากรน้ำสาธารณะ ในพื้นที่แม่น้ำสงครามตอนล่าง จังหวัดนครพนม

เจ้าหน้าที่สำรวจความคิดเห็น ด้านเศรษฐกิจ – สังคม โครงการค่าใช้จ่ายในการศึกษาความเหมาะสม สำรวจ ออกแบบ พื้นที่ชุ่มน้ำหนองฮ่าง จังหวัดเชียงราย เพื่อการอนุรักษ์ฟื้นฟูระบบนิเวศและทรัพยากรธรรมชาติ

เจ้าหน้าที่สำรวจความคิดเห็น ด้านเศรษฐกิจ – สังคม โครงการศึกษาความเหมาะสมปรับปรุงโครงการส่งน้ำและบำรุงรักษาเจ้าเจ็ด-บางยี่หน จังหวัดพระนครศรีอยุธยา

เจ้าหน้าที่สำรวจความคิดเห็น ด้านเศรษฐกิจ – สังคม โครงการเขื่อนป้องกันตลิ่งริมทะเล พร้อมปรับปรุงภูมิทัศน์ (ระยะ 6) บริเวณชายฝั่งทะเล ตำบลปากแตระ อำเภอระโนด จังหวัดสงขลา (ปากแตระ-ท่าบอน) ภายใต้โครงการออกแบบและ ศึกษาผลกระทบสิ่งแวดล้อมเขื่อนป้องกันการกัดเซาะชายฝั่งทะเล ระยะที่ 6

เจ้าหน้าที่สำรวจความคิดเห็น ด้านเศรษฐกิจ – สังคม โครงการศึกษาความเหมาะสมและสำรวจออกแบบรายละเอียดระบบป้องกันน้ำท่วมและระบบระบายน้ำหลัก เพื่อบรรเทาปัญหาน้ำท่วมพื้นที่ชุมชนลุ่มน้ำภาคกลาง ระยะที่ 5 พื้นที่ชุมชนอโยธยาและชุมชนต่อเนื่อง ระยะที่ 2 อำเภอพระนครศรีอยุธยา จังหวัดพระนครศรีอยุธยา

ประวัติบุคคล

ชื่อ - นามสกุล [redacted] **อายุ** [redacted]

ตำแหน่งปัจจุบัน เจ้าหน้าที่สำรวจด้านเศรษฐกิจ – สังคม

ประวัติการศึกษา

พ.ศ. 2550 [redacted]

พ.ศ. 2555

กำลังศึกษา

ประวัติการทำงาน

พ.ศ. 2562 - ปัจจุบัน **เจ้าหน้าที่สำรวจความคิดเห็น ด้านเศรษฐกิจ – สังคม**

การลงพื้นที่สำรวจความคิดเห็นด้านเศรษฐกิจ-สังคม ในกลุ่มผู้นำชุมชน หน่วยงานราชการ และครัวเรือนที่ได้รับผลกระทบทั้งทางบวก และทางลบ ของโครงการที่ดีรับมอบหมาย

ทักษะความสามารถ

- สามารถใช้โปรแกรมคอมพิวเตอร์พื้นฐานได้
- มีความรับผิดชอบและมนุษสัมพันธ์ที่ดี
- สามารถทำงานเป็นทีม หรือในภาวะกดดันได้
- กระตือรือร้น เรียนรู้ไว พร้อมพัฒนาตัวเองเสมอ

ติดต่อ [redacted]

โครงการที่ทำการสำรวจ **เจ้าหน้าที่สำรวจความคิดเห็น ด้านเศรษฐกิจ – สังคม** โครงการทางพิเศษยกระดับชั้นที่ 2 (งามวงศ์วาน-พระราม 9) ภายใต้งานศึกษาความเหมาะสมทางด้านวิศวกรรม เศรษฐกิจ การเงิน และผลกระทบสิ่งแวดล้อม โครงการแก้ไขปัญหาการจราจรบนโครงข่ายทางพิเศษ ระยะที่ 1

ประวัติบุคคล

ชื่อ - นามสกุล [redacted] **อายุ** [redacted]

ตำแหน่งปัจจุบัน เจ้าหน้าที่สำรวจด้านเศรษฐกิจ – สังคม

ประวัติการศึกษา

พ.ศ. 2555 [redacted]

ประวัติการทำงาน

พ.ศ. 2555 - ปัจจุบัน **เจ้าหน้าที่สำรวจความคิดเห็น ด้านเศรษฐกิจ – สังคม**
การลงพื้นที่สำรวจความคิดเห็นด้านเศรษฐกิจ-สังคม ในกลุ่มผู้นำชุมชน หน่วยงานราชการ และครัวเรือนที่ได้รับผลกระทบทั้งทางบวก และทางลบ ของโครงการที่ดีรับมอบหมาย

ทักษะความสามารถ

- สามารถใช้โปรแกรมคอมพิวเตอร์พื้นฐานได้
- มีความรับผิดชอบและมนุษสัมพันธ์ที่ดี
- สามารถทำงานเป็นทีม หรือในภาวะกดดันได้
- กระตือรือร้น เรียนรู้ไว พร้อมพัฒนาตัวเองเสมอ

ติดต่อ [redacted]

โครงการที่ทำการสำรวจ

เจ้าหน้าที่สำรวจความคิดเห็น ด้านเศรษฐกิจ – สังคม โครงการจ้างวิศวกรที่ปรึกษาสำรวจและออกแบบปรับปรุงและแก้ไขปัญหาการจราจร บนทางหลวงหมายเลข 3 ช่วงจุดตัดทางหลวงหมายเลข 3323 และทางหลวงหมายเลข 3322 (แยกเนินสูง) – จุดตัดทางหลวงหมายเลข 3154 (แยกศักดิ์ชัย)

เจ้าหน้าที่สำรวจความคิดเห็น ด้านเศรษฐกิจ – สังคม โครงการศึกษาความเหมาะสมปรับปรุงโครงการชลประทานในลุ่มน้ำน้อยจังหวัดชัยนาท จังหวัดสิงห์บุรี จังหวัดอ่างทอง และจังหวัดพระนครศรีอยุธยา

เจ้าหน้าที่สำรวจความคิดเห็น ด้านเศรษฐกิจ – สังคม โครงการศึกษาความเหมาะสมและผลกระทบสิ่งแวดล้อมเบื้องต้น อ่างเก็บน้ำห้วยทรายขาว จังหวัดพะเยา

เจ้าหน้าที่สำรวจความคิดเห็น ด้านเศรษฐกิจ – สังคม โครงการศึกษาความเหมาะสม การปรับปรุงโครงการส่งน้ำและบำรุงรักษามูลบน จังหวัดนครราชสีมา

เจ้าหน้าที่สำรวจความคิดเห็น ด้านเศรษฐกิจ – สังคม โครงการศึกษาความเหมาะสมการปรับปรุงโครงการส่งน้ำและบำรุงรักษาลำปาว จังหวัดกาฬสินธุ์

เจ้าหน้าที่สำรวจความคิดเห็น ด้านเศรษฐกิจ – สังคม โครงการส่งน้ำและบำรุงรักษาห้วยโมง

เจ้าหน้าที่สำรวจความคิดเห็น ด้านเศรษฐกิจ – สังคม การศึกษาความเหมาะสมโครงการเพิ่มประสิทธิภาพการระบายน้ำพื้นที่อำเภอลาดยาว จังหวัดนครสวรรค์

เจ้าหน้าที่สำรวจความคิดเห็น ด้านเศรษฐกิจ – สังคม การศึกษาความเหมาะสมและวิเคราะห์ผลกระทบสิ่งแวดล้อม โครงการประตูระบายน้ำแม่น้ำสะแกกรัง จังหวัดอุทัยธานี

เจ้าหน้าที่สำรวจความคิดเห็น ด้านเศรษฐกิจ – สังคม โครงการค่าใช้จ่ายในการศึกษาสำรวจทางกายภาพ และความหลากหลายทางชีวภาพ ของพื้นที่ชุ่มน้ำ เพื่อการอนุรักษ์ และพัฒนาทรัพยากรน้ำสาธารณะ ในพื้นที่แม่น้ำสงครามตอนล่าง จังหวัดนครพนม

เจ้าหน้าที่สำรวจความคิดเห็น ด้านเศรษฐกิจ – สังคม โครงการค่าใช้จ่ายในการศึกษาความเหมาะสม สำรวจ ออกแบบ พื้นที่ชุ่มน้ำหนองฮ่าง จังหวัดเชียงราย เพื่อการอนุรักษ์ฟื้นฟูระบบนิเวศและทรัพยากรธรรมชาติ

เจ้าหน้าที่สำรวจความคิดเห็น ด้านเศรษฐกิจ – สังคม โครงการศึกษาความเหมาะสมปรับปรุงโครงการส่งน้ำและบำรุงรักษาเจ้าเจ็ด-บางยี่หน จังหวัดพระนครศรีอยุธยา

เจ้าหน้าที่สำรวจความคิดเห็น ด้านเศรษฐกิจ – สังคม โครงการเขื่อนป้องกันตลิ่งริมทะเล พร้อมปรับปรุงภูมิทัศน์ (ระยะ 6) บริเวณชายฝั่งทะเลตำบลปากแตระ อำเภอระโนด จังหวัดสงขลา (ปากแตระ-ท่าบอน) ภายใต้โครงการออกแบบและ ศึกษาผลกระทบสิ่งแวดล้อมเขื่อนป้องกันการกัดเซาะชายฝั่งทะเล ระยะที่ 6

เจ้าหน้าที่สำรวจความคิดเห็น ด้านเศรษฐกิจ – สังคม โครงการศึกษาความเหมาะสมและสำรวจออกแบบรายละเอียดระบบป้องกันน้ำท่วมและระบบระบายน้ำหลัก เพื่อบรรเทาปัญหาน้ำท่วมพื้นที่ชุมชนลุ่มน้ำภาคกลาง ระยะที่ 5 พื้นที่ชุมชนอโยธยาและชุมชนต่อเนื่อง ระยะที่ 2 อำเภอพระนครศรีอยุธยา จังหวัดพระนครศรีอยุธยา

ประวัติบุคคล

ชื่อ - นามสกุล [redacted] **อายุ** [redacted]

ตำแหน่งปัจจุบัน เจ้าหน้าที่สำรวจด้านเศรษฐกิจ – สังคม

ประวัติการศึกษา

พ.ศ. 2554 [redacted]

ประวัติการทำงาน

พ.ศ. 2554 - ปัจจุบัน **เจ้าหน้าที่สำรวจความคิดเห็น ด้านเศรษฐกิจ – สังคม**
การลงพื้นที่สำรวจความคิดเห็นด้านเศรษฐกิจ-สังคม ในกลุ่มผู้นำชุมชน หน่วยงานราชการ และครัวเรือนที่ได้รับผลกระทบทั้งทางบวก และทางลบ ของโครงการที่ดีรับมอบหมาย

ทักษะความสามารถ

- สามารถใช้โปรแกรมคอมพิวเตอร์พื้นฐานได้
- มีความรับผิดชอบและมนุษสัมพันธ์ที่ดี
- สามารถทำงานเป็นทีม หรือในภาวะกดดันได้
- กระตือรือร้น เรียนรู้ไว พร้อมพัฒนาตัวเองเสมอ

ติดต่อ [redacted]

โครงการที่ทำการสำรวจ

เจ้าหน้าที่สำรวจความคิดเห็น ด้านเศรษฐกิจ – สังคม โครงการจ้างวิศวกรที่ปรึกษาสำรวจและออกแบบปรับปรุงและแก้ไขปัญหาการจราจร บนทางหลวงหมายเลข 3 ช่วงจุดตัดทางหลวงหมายเลข 3323 และทางหลวงหมายเลข 3322 (แยกเนินสูง) – จุดตัดทางหลวงหมายเลข 3154 (แยกศักดิ์ชัย)

เจ้าหน้าที่สำรวจความคิดเห็น ด้านเศรษฐกิจ – สังคม โครงการศึกษาความเหมาะสมปรับปรุงโครงการชลประทานในลุ่มน้ำน้อยจังหวัดชัยนาท จังหวัดสิงห์บุรี จังหวัดอ่างทอง และจังหวัดพระนครศรีอยุธยา

เจ้าหน้าที่สำรวจความคิดเห็น ด้านเศรษฐกิจ – สังคม โครงการศึกษาความเหมาะสมและผลกระทบสิ่งแวดล้อมเบื้องต้น อ่างเก็บน้ำห้วยทรายขาว จังหวัดพะเยา

เจ้าหน้าที่สำรวจความคิดเห็น ด้านเศรษฐกิจ – สังคม โครงการศึกษาความเหมาะสม การปรับปรุงโครงการส่งน้ำและบำรุงรักษามูลบน จังหวัดนครราชสีมา

เจ้าหน้าที่สำรวจความคิดเห็น ด้านเศรษฐกิจ – สังคม โครงการศึกษาความเหมาะสมการปรับปรุงโครงการส่งน้ำและบำรุงรักษาลำปาว จังหวัดกาฬสินธุ์

เจ้าหน้าที่สำรวจความคิดเห็น ด้านเศรษฐกิจ – สังคม โครงการส่งน้ำและบำรุงรักษาห้วยโมง

เจ้าหน้าที่สำรวจความคิดเห็น ด้านเศรษฐกิจ – สังคม การศึกษาความเหมาะสมโครงการเพิ่มประสิทธิภาพการระบายน้ำพื้นที่อำเภอลาดยาว จังหวัดนครสวรรค์

เจ้าหน้าที่สำรวจความคิดเห็น ด้านเศรษฐกิจ – สังคม การศึกษาความเหมาะสมและวิเคราะห์ผลกระทบสิ่งแวดล้อม โครงการประตูระบายน้ำแม่น้ำสะแกกรัง จังหวัดอุทัยธานี

เจ้าหน้าที่สำรวจความคิดเห็น ด้านเศรษฐกิจ – สังคม โครงการค่าใช้จ่ายในการศึกษาสำรวจทางกายภาพ และความหลากหลายทางชีวภาพ ของพื้นที่ชุ่มน้ำ เพื่อการอนุรักษ์ และพัฒนาทรัพยากรน้ำสาธารณะ ในพื้นที่แม่น้ำสงครามตอนล่าง จังหวัดนครพนม

เจ้าหน้าที่สำรวจความคิดเห็น ด้านเศรษฐกิจ – สังคม โครงการค่าใช้จ่ายในการศึกษาความเหมาะสม สำรวจ ออกแบบ พื้นที่ชุ่มน้ำหนองฮ่าง จังหวัดเชียงราย เพื่อการอนุรักษ์ฟื้นฟูระบบนิเวศและทรัพยากรธรรมชาติ

เจ้าหน้าที่สำรวจความคิดเห็น ด้านเศรษฐกิจ – สังคม โครงการศึกษาความเหมาะสมปรับปรุงโครงการส่งน้ำและบำรุงรักษาเจ้าเจ็ด-บางยี่หน จังหวัดพระนครศรีอยุธยา

เจ้าหน้าที่สำรวจความคิดเห็น ด้านเศรษฐกิจ – สังคม โครงการเขื่อนป้องกันตลิ่งริมทะเล พร้อมปรับปรุงภูมิทัศน์ (ระยะ 6) บริเวณชายฝั่งทะเลตำบลปากแตระ อำเภอระโนด จังหวัดสงขลา (ปากแตระ-ท่าบอน) ภายใต้โครงการออกแบบและ ศึกษาผลกระทบสิ่งแวดล้อมเขื่อนป้องกันการกัดเซาะชายฝั่งทะเล ระยะที่ 6

เจ้าหน้าที่สำรวจความคิดเห็น ด้านเศรษฐกิจ – สังคม โครงการศึกษาความเหมาะสมและสำรวจออกแบบรายละเอียดระบบป้องกันน้ำท่วมและระบบระบายน้ำหลัก เพื่อบรรเทาปัญหาน้ำท่วมพื้นที่ชุมชนลุ่มน้ำภาคกลาง ระยะที่ 5 พื้นที่ชุมชนอโยธยาและชุมชนต่อเนื่อง ระยะที่ 2 อำเภอพระนครศรีอยุธยา จังหวัดพระนครศรีอยุธยา

ประวัติบุคคล

ชื่อ - นามสกุล [redacted] **อายุ** [redacted]

ตำแหน่งปัจจุบัน เจ้าหน้าที่สำรวจด้านเศรษฐกิจ – สังคม

ประวัติการศึกษา

พ.ศ. 2545 [redacted]

ประวัติการทำงาน

พ.ศ. 2560 - ปัจจุบัน **เจ้าหน้าที่สำรวจความคิดเห็น ด้านเศรษฐกิจ – สังคม**
การลงพื้นที่สำรวจความคิดเห็นด้านเศรษฐกิจ-สังคม ในกลุ่มผู้นำชุมชน หน่วยงานราชการ และครัวเรือนที่ได้รับผลกระทบทั้งทางบวก และทางลบของโครงการที่ดีรับมอบหมาย

ทักษะความสามารถ

- สามารถใช้โปรแกรมคอมพิวเตอร์พื้นฐานได้
- มีความรับผิดชอบและมนุษสัมพันธ์ที่ดี
- สามารถทำงานเป็นทีม หรือในภาวะกดดันได้
- กระตือรือร้น เรียนรู้ไว พร้อมพัฒนาตัวเองเสมอ

ติดต่อ [redacted]

-

โครงการที่ทำการสำรวจ

เจ้าหน้าที่สำรวจความคิดเห็น ด้านเศรษฐกิจ – สังคม โครงการจ้างวิศวกรที่ปรึกษาสำรวจและออกแบบปรับปรุงและแก้ไขปัญหาการจราจร บนทางหลวงหมายเลข 3 ช่วงจุดตัดทางหลวงหมายเลข 3323 และทางหลวงหมายเลข 3322 (แยกเนินสูง) – จุดตัดทางหลวงหมายเลข 3154 (แยกศักดิ์ชัย)

เจ้าหน้าที่สำรวจความคิดเห็น ด้านเศรษฐกิจ – สังคม โครงการศึกษาความเหมาะสมปรับปรุงโครงการชลประทานในลุ่มน้ำน้อยจังหวัดชัยนาท จังหวัดสิงห์บุรี จังหวัดอ่างทอง และจังหวัดพระนครศรีอยุธยา

เจ้าหน้าที่สำรวจความคิดเห็น ด้านเศรษฐกิจ – สังคม โครงการส่งน้ำและบำรุงรักษาห้วยโมง

เจ้าหน้าที่สำรวจความคิดเห็น ด้านเศรษฐกิจ – สังคม การศึกษาความเหมาะสมโครงการเพิ่มประสิทธิภาพการระบายน้ำพื้นที่อำเภอลาดยาว จังหวัดนครสวรรค์

เจ้าหน้าที่สำรวจความคิดเห็น ด้านเศรษฐกิจ – สังคม โครงการค่าใช้จ่ายในการศึกษาสำรวจทางกายภาพ และความหลากหลายทางชีวภาพ ของพื้นที่ชุ่มน้ำ เพื่อการอนุรักษ์ และพัฒนาทรัพยากรน้ำสาธารณะ ในพื้นที่แม่น้ำสงครามตอนล่าง จังหวัดนครพนม

ประวัติบุคคล

ชื่อ - นามสกุล [redacted] **อายุ** [redacted]

ตำแหน่งปัจจุบัน เจ้าหน้าที่สำรวจด้านเศรษฐกิจ – สังคม

ประวัติการศึกษา

พ.ศ. 2545 [redacted]

ประวัติการทำงาน

พ.ศ. 2560 - ปัจจุบัน **เจ้าหน้าที่สำรวจความคิดเห็น ด้านเศรษฐกิจ – สังคม**
การลงพื้นที่สำรวจความคิดเห็นด้านเศรษฐกิจ-สังคม ในกลุ่มผู้นำชุมชน หน่วยงานราชการ และครัวเรือนที่ได้รับผลกระทบทั้งทางบวก และทางลบ ของโครงการที่ดีรับมอบหมาย

ทักษะความสามารถ

- สามารถใช้โปรแกรมคอมพิวเตอร์พื้นฐานได้
- มีความรับผิดชอบและมนุษสัมพันธ์ที่ดี
- สามารถทำงานเป็นทีม หรือในภาวะกดดันได้
- กระตือรือร้น เรียนรู้ไว พร้อมพัฒนาตัวเองเสมอ

ติดต่อ

062-5255562
Warissara1188@gmail.com

โครงการที่ทำการสำรวจ

เจ้าหน้าที่สำรวจความคิดเห็น ด้านเศรษฐกิจ – สังคม โครงการจ้างวิศวกรที่ปรึกษาสำรวจและออกแบบปรับปรุงและแก้ไขปัญหาการจราจร บนทางหลวงหมายเลข 3 ช่วงจุดตัดทางหลวงหมายเลข 3323 และทางหลวงหมายเลข 3322 (แยกเนินสูง) – จุดตัดทางหลวงหมายเลข 3154 (แยกศักดิ์ชัย)

เจ้าหน้าที่สำรวจความคิดเห็น ด้านเศรษฐกิจ – สังคม โครงการศึกษาความเหมาะสมปรับปรุงโครงการชลประทานในลุ่มน้ำน้อยจังหวัดชัยนาท จังหวัดสิงห์บุรี จังหวัดอ่างทอง และจังหวัดพระนครศรีอยุธยา

เจ้าหน้าที่สำรวจความคิดเห็น ด้านเศรษฐกิจ – สังคม โครงการส่งน้ำและบำรุงรักษาห้วยโมง

เจ้าหน้าที่สำรวจความคิดเห็น ด้านเศรษฐกิจ – สังคม การศึกษาความเหมาะสมโครงการเพิ่มประสิทธิภาพการระบายน้ำพื้นที่อำเภอลาดยาว จังหวัดนครสวรรค์

เจ้าหน้าที่สำรวจความคิดเห็น ด้านเศรษฐกิจ – สังคม โครงการค่าใช้จ่ายในการศึกษาสำรวจทางกายภาพ และความหลากหลายทางชีวภาพ ของพื้นที่ชุ่มน้ำ เพื่อการอนุรักษ์ และพัฒนาทรัพยากรน้ำสาธารณะ ในพื้นที่แม่น้ำสงครามตอนล่าง จังหวัดนครพนม

ประวัติบุคคล

ชื่อ - นามสกุล [redacted] **อายุ** [redacted]

ตำแหน่งปัจจุบัน เจ้าหน้าที่สำรวจด้านเศรษฐกิจ – สังคม

ประวัติการศึกษา

พ.ศ. 2548 [redacted]

ประวัติการทำงาน

พ.ศ. 2560 - ปัจจุบัน **เจ้าหน้าที่สำรวจความคิดเห็น ด้านเศรษฐกิจ – สังคม**
การลงพื้นที่สำรวจความคิดเห็นด้านเศรษฐกิจ-สังคม ในกลุ่มผู้นำชุมชน หน่วยงานราชการ และครัวเรือนที่ได้รับผลกระทบทั้งทางบวก และทางลบของโครงการที่ดีรับมอบหมาย

ทักษะความสามารถ

- สามารถใช้โปรแกรมคอมพิวเตอร์พื้นฐานได้
- มีความรับผิดชอบและมนุษสัมพันธ์ที่ดี
- สามารถทำงานเป็นทีม หรือในภาวะกดดันได้
- กระตือรือร้น เรียนรู้ไว พร้อมพัฒนาตัวเองเสมอ

ติดต่อ [redacted]

โครงการที่ทำการสำรวจ

เจ้าหน้าที่สำรวจความคิดเห็น ด้านเศรษฐกิจ – สังคม โครงการจ้างวิศวกรที่ปรึกษาสำรวจและออกแบบปรับปรุงและแก้ไขปัญหาการจราจร บนทางหลวงหมายเลข 3 ช่วงจุดตัดทางหลวงหมายเลข 3323 และทางหลวงหมายเลข 3322 (แยกเนินสูง) – จุดตัดทางหลวงหมายเลข 3154 (แยกศักดิ์ชัย)

เจ้าหน้าที่สำรวจความคิดเห็น ด้านเศรษฐกิจ – สังคม โครงการศึกษาความเหมาะสมปรับปรุงโครงการชลประทานในลุ่มน้ำน้อยจังหวัดชัยนาท จังหวัดสิงห์บุรี จังหวัดอ่างทอง และจังหวัดพระนครศรีอยุธยา

เจ้าหน้าที่สำรวจความคิดเห็น ด้านเศรษฐกิจ – สังคม โครงการส่งน้ำและบำรุงรักษาห้วยโมง

เจ้าหน้าที่สำรวจความคิดเห็น ด้านเศรษฐกิจ – สังคม การศึกษาความเหมาะสมโครงการเพิ่มประสิทธิภาพการระบายน้ำพื้นที่อำเภอลาดยาว จังหวัดนครสวรรค์

เจ้าหน้าที่สำรวจความคิดเห็น ด้านเศรษฐกิจ – สังคม โครงการค่าใช้จ่ายในการศึกษาสำรวจทางกายภาพ และความหลากหลายทางชีวภาพ ของพื้นที่ชุ่มน้ำ เพื่อการอนุรักษ์ และพัฒนาทรัพยากรน้ำสาธารณะ ในพื้นที่แม่น้ำสงครามตอนล่าง จังหวัดนครพนม

ประวัติบุคคล

ชื่อ - นามสกุล [redacted] **อายุ** [redacted]

ตำแหน่งปัจจุบัน เจ้าหน้าที่สำรวจด้านเศรษฐกิจ – สังคม

ประวัติการศึกษา

พ.ศ. 2558 [redacted]

ประวัติการทำงาน

พ.ศ. 2560 - ปัจจุบัน **เจ้าหน้าที่สำรวจความคิดเห็น ด้านเศรษฐกิจ – สังคม**

การลงพื้นที่สำรวจความคิดเห็นด้านเศรษฐกิจ-สังคม ในกลุ่มผู้นำชุมชน หน่วยงานราชการ และครัวเรือนที่ได้รับผลกระทบทั้งทางบวก และทางลบ ของโครงการที่ดีรับมอบหมาย

ทักษะความสามารถ

- สามารถใช้โปรแกรมคอมพิวเตอร์พื้นฐานได้
- มีความรับผิดชอบและมนุษสัมพันธ์ที่ดี
- สามารถทำงานเป็นทีม หรือในภาวะกดดันได้
- กระตือรือร้น เรียนรู้ไว พร้อมพัฒนาตัวเองเสมอ

ติดต่อ [redacted]

-

โครงการที่ทำการสำรวจ

เจ้าหน้าที่สำรวจความคิดเห็น ด้านเศรษฐกิจ – สังคม โครงการจ้างวิศวกรที่ปรึกษาสำรวจและออกแบบปรับปรุงและแก้ไขปัญหาการจราจร บนทางหลวงหมายเลข 3 ช่วงจุดตัดทางหลวงหมายเลข 3323 และทางหลวงหมายเลข 3322 (แยกเนินสูง) – จุดตัดทางหลวงหมายเลข 3154 (แยกศักดิ์ชัย)

เจ้าหน้าที่สำรวจความคิดเห็น ด้านเศรษฐกิจ – สังคม โครงการศึกษาความเหมาะสมปรับปรุงโครงการชลประทานในลุ่มน้ำน้อยจังหวัดชัยนาท จังหวัดสิงห์บุรี จังหวัดอ่างทอง และจังหวัดพระนครศรีอยุธยา

ประวัติบุคคล

ชื่อ - นามสกุล [redacted] อายุ 33 ปี

ตำแหน่งปัจจุบัน เจ้าหน้าที่สำรวจด้านเศรษฐกิจ – สังคม

ประวัติการศึกษา

พ.ศ. 2557 [redacted]

ประวัติการทำงาน

พ.ศ. 2558 - ปัจจุบัน **เจ้าหน้าที่สำรวจความคิดเห็น ด้านเศรษฐกิจ – สังคม**
การลงพื้นที่สำรวจความคิดเห็นด้านเศรษฐกิจ-สังคม ในกลุ่มผู้นำชุมชน หน่วยงานราชการ และครัวเรือนที่ได้รับผลกระทบทั้งทางบวก และทางลบของโครงการที่ดีรับมอบหมาย

ทักษะความสามารถ

- สามารถใช้โปรแกรมคอมพิวเตอร์พื้นฐานได้
- มีความรับผิดชอบและมนุษสัมพันธ์ที่ดี
- สามารถทำงานเป็นทีม หรือในภาวะกดดันได้
- กระตือรือร้น เรียนรู้ไว พร้อมพัฒนาตัวเองเสมอ

ติดต่อ [redacted]

-

โครงการที่ทำการสำรวจ

เจ้าหน้าที่สำรวจความคิดเห็น ด้านเศรษฐกิจ – สังคม โครงการจ้างวิศวกรที่ปรึกษาสำรวจและออกแบบปรับปรุงและแก้ไขปัญหาการจราจร บนทางหลวงหมายเลข 3 ช่วงจุดตัดทางหลวงหมายเลข 3323 และทางหลวงหมายเลข 3322 (แยกเนินสูง) – จุดตัดทางหลวงหมายเลข 3154 (แยกศักดิ์ชัย)

เจ้าหน้าที่สำรวจความคิดเห็น ด้านเศรษฐกิจ – สังคม โครงการศึกษาความเหมาะสมปรับปรุงโครงการชลประทานในลุ่มน้ำน้อยจังหวัดชัยนาท จังหวัดสิงห์บุรี จังหวัดอ่างทอง และจังหวัดพระนครศรีอยุธยา

เจ้าหน้าที่สำรวจความคิดเห็น ด้านเศรษฐกิจ – สังคม โครงการศึกษาความเหมาะสมและผลกระทบสิ่งแวดล้อมเบื้องต้น อ่างเก็บน้ำห้วยทรายขาว จังหวัดพะเยา

เจ้าหน้าที่สำรวจความคิดเห็น ด้านเศรษฐกิจ – สังคม โครงการศึกษาความเหมาะสม การปรับปรุงโครงการส่งน้ำและบำรุงรักษามูลบน จังหวัดนครราชสีมา

เจ้าหน้าที่สำรวจความคิดเห็น ด้านเศรษฐกิจ – สังคม โครงการศึกษาความเหมาะสมการปรับปรุงโครงการส่งน้ำและบำรุงรักษาลำปาว จังหวัดกาฬสินธุ์

เจ้าหน้าที่สำรวจความคิดเห็น ด้านเศรษฐกิจ – สังคม โครงการส่งน้ำและบำรุงรักษาห้วยโมง

ประวัติบุคคล

ชื่อ - นามสกุล [redacted] **อายุ** [redacted]

ตำแหน่งปัจจุบัน เจ้าหน้าที่สำรวจด้านเศรษฐกิจ – สังคม

ประวัติการศึกษา

พ.ศ. 2549 [redacted]

ประวัติการทำงาน

พ.ศ. 2558 - ปัจจุบัน **เจ้าหน้าที่สำรวจความคิดเห็น ด้านเศรษฐกิจ – สังคม**
การลงพื้นที่สำรวจความคิดเห็นด้านเศรษฐกิจ-สังคม ในกลุ่มผู้นำชุมชน หน่วยงานราชการ และครัวเรือนที่ได้รับผลกระทบทั้งทางบวก และทางลบ ของโครงการที่ดีรับมอบหมาย

ทักษะความสามารถ

- สามารถใช้โปรแกรมคอมพิวเตอร์พื้นฐานได้
- มีความรับผิดชอบและมนุษสัมพันธ์ที่ดี
- สามารถทำงานเป็นทีม หรือในภาวะกดดันได้
- กระตือรือร้น เรียนรู้ไว พร้อมพัฒนาตัวเองเสมอ

ติดต่อ [redacted]

-

โครงการที่ทำการสำรวจ

เจ้าหน้าที่สำรวจความคิดเห็น ด้านเศรษฐกิจ – สังคม โครงการจ้างวิศวกรที่ปรึกษาสำรวจและออกแบบปรับปรุงและแก้ไขปัญหาการจราจร บนทางหลวงหมายเลข 3 ช่วงจุดตัดทางหลวงหมายเลข 3323 และทางหลวงหมายเลข 3322 (แยกเนินสูง) – จุดตัดทางหลวงหมายเลข 3154 (แยกศักดิ์ชัย)

เจ้าหน้าที่สำรวจความคิดเห็น ด้านเศรษฐกิจ – สังคม โครงการศึกษาความเหมาะสมปรับปรุงโครงการชลประทานในลุ่มน้ำน้อยจังหวัดชัยนาท จังหวัดสิงห์บุรี จังหวัดอ่างทอง และจังหวัดพระนครศรีอยุธยา

เจ้าหน้าที่สำรวจความคิดเห็น ด้านเศรษฐกิจ – สังคม โครงการศึกษาความเหมาะสมและผลกระทบสิ่งแวดล้อมเบื้องต้น อ่างเก็บน้ำห้วยทรายขาว จังหวัดพะเยา

เจ้าหน้าที่สำรวจความคิดเห็น ด้านเศรษฐกิจ – สังคม โครงการศึกษาความเหมาะสม การปรับปรุงโครงการส่งน้ำและบำรุงรักษามูลบน จังหวัดนครราชสีมา

เจ้าหน้าที่สำรวจความคิดเห็น ด้านเศรษฐกิจ – สังคม โครงการศึกษาความเหมาะสมการปรับปรุงโครงการส่งน้ำและบำรุงรักษาลำปาว จังหวัดกาฬสินธุ์

เจ้าหน้าที่สำรวจความคิดเห็น ด้านเศรษฐกิจ – สังคม โครงการส่งน้ำและบำรุงรักษาห้วยโมง

ภาคผนวก ฐ.2

กลุ่มผู้นำชุมชน

แบบสอบถาม

หมายเลขแบบสอบถาม.....
ผู้สัมภาษณ์.....

การสัมภาษณ์เชิงลึก (Indepth interview)

<u>กลุ่มผู้นำชุมชน</u>

โครงการจ้างวิศวกรที่ปรึกษาสำรวจและออกแบบปรับปรุงและแก้ไขปัญหาการจราจร
บนทางหลวงหมายเลข 3 ช่วงจุดตัดทางหลวงหมายเลข 3323
และทางหลวงหมายเลข 3322 (แยกเนินสูง) – จุดตัดทางหลวงหมายเลข 3154 (แยกศักดิ์ชัย)

ชื่อผู้ให้สัมภาษณ์ _____ **ตำแหน่ง** _____

สถานที่สัมภาษณ์ _____ **หมายเลขโทรศัพท์** _____

วันสัมภาษณ์ _____ **เวลา** _____

ข้อมูลแจ้งเพื่อทราบ

ภายใต้พระราชบัญญัติ คุ้มครองข้อมูลส่วนบุคคล พ.ศ. 2562

โครงการจ้างวิศวกรที่ปรึกษาสำรวจและออกแบบปรับปรุงและแก้ไขปัญหาการจราจร บนทางหลวงหมายเลข 3 ช่วงจุดตัดทางหลวงหมายเลข 3323 และทางหลวงหมายเลข 3322 (แยกเนินสูง) - จุดตัดทางหลวงหมายเลข 3154 (แยกศักดิ์ชัย) มีการเก็บรวบรวมข้อมูลส่วนบุคคลของท่าน ดังนี้

1. ข้อมูลส่วนบุคคลที่จัดเก็บ ได้แก่
   1.1 แบบสัมภาษณ์เชิงลึก ประกอบด้วย ชื่อ-สกุล ตำแหน่ง หน่วยงาน/ที่อยู่ หมายเลขโทรศัพท์
   1.2 ภาพถ่าย และบันทึกเสียง ระหว่างการสัมภาษณ์
2. วัตถุประสงค์ในการรวบรวม เพื่อรวบรวมข้อมูลสภาพเศรษฐกิจและสังคม และนำผลการศึกษาไปใช้ประกอบการประเมินผลกระทบต่อสภาพเศรษฐกิจ-สังคม ที่อาจขึ้นจากการพัฒนาโครงการ และนำไปกำหนดมาตรการป้องกันและแก้ไขผลกระทบ รวมทั้งมาตรการติดตามตรวจสอบผลกระทบด้านเศรษฐกิจ -สังคม ที่เหมาะสมและมีประสิทธิภาพ
3. สิทธิเกี่ยวกับข้อมูลส่วนบุคคลของท่าน
   เจ้าของข้อมูลมีสิทธิ ดังนี้
   3.1 ขอเข้าถึง ขอรับสำเนาข้อมูลที่เคยให้ไว้กับโครงการได้
   3.2 ขอแก้ไข เปลี่ยนแปลงข้อมูลที่ไม่ถูกต้อง หรือไม่สมบูรณ์ได้
   3.3 ขอลบหรือทำลายข้อมูลได้ เว้นแต่กรณีที่ต้องปฏิบัติตามกระบวนการหรือกฎหมายที่เกี่ยวข้องในการเก็บรักษาข้อมูลดังกล่าว
4. ติดต่อประสานงานได้ที่
   บริษัท เอเชีย แล็ป แอนด์ คอนซัลแตนท์ จำกัด
   แผนกประเมินผลกระทบสิ่งแวดล้อม (EIA)
   เลขที่ 184 ซอยพุทธมณฑลสาย 2 ซอย 12
   แขวงบางไผ่ เขตบางแค กรุงเทพมหานคร 10160
   โทรศัพท์ : 0 2805 6660-3 ต่อ 12
   โทรสาร: 0 2805 6660-3 ต่อ 17
   อีเมล : asialabconsult.eia@gmail.com

[ ] ยินยอมให้เผยแพร่ข้อมูลส่วนบุคคล

[ ] ไม่ยินยอมให้เผยแพร่ข้อมูลส่วนบุคคล

ที่ปรึกษาทำการสัมภาษณ์กลุ่มผู้นำชุมชนในพื้นที่ศึกษาโครงการ รายละเอียดดังนี้

1) ข้อมูลทั่วไปของผู้ให้สัมภาษณ์

1.1 พื้นที่ดูแล หมู่บ้าน ..... ตำบล ..... อำเภอ ..... จังหวัด .....

1.2 ระยะเวลาการดำรงตำแหน่ง: .....

1.3 ระดับการศึกษา: .....

1.4 อายุ: .....

1.5 ภูมิลำเนาเดิมของท่าน

[ ] 1. อยู่ที่นี่มาตั้งแต่เกิด

[ ] 2. ย้ายมาจากที่อื่น ย้ายมา ..... ปี

ภูมิลำเนาเดิม หมู่ที่ ..... บ้าน ..... ตำบล .....

อำเภอ ..... จังหวัด .....

2) ข้อมูลปัจจุบันของชุมชน

2.1 ประวัติความเป็นมา ระยะเวลาการตั้งถิ่นฐานของชุมชน/หมู่บ้าน

.....

.....

.....

.....

2.2 ลักษณะความสัมพันธ์ของคนภายในชุมชน/หมู่บ้าน

.....

.....

.....

.....

2.3 การจัดตั้งกลุ่ม/ชมรม/องค์กร เพื่อพัฒนาอาชีพของคนในชุมชน

.....

.....

.....

.....

2.4 สภาพเศรษฐกิจภายในชุมชน/หมู่บ้าน

.....

.....

.....

.....

2.5 ความคิดเห็นต่อการบริการสาธารณูปโภคและการบริการสังคมของชุมชนในปัจจุบัน

2.5.1 ระบบไฟฟ้า

2.5.2 ระบบประปา

2.5.3 การระบายน้ำ/การป้องกันน้ำท่วม

2.5.4 การคมนาคมขนส่ง

2.5.5 ระบบสุขาภิบาล ได้แก่ การจัดการขยะมูลฝอย/น้ำเสีย

2.5.6 การรักษาพยาบาล

2.5.7 ระบบบริการทางสังคม ได้แก่ สถานศึกษา และสวนสาธารณะ/แหล่งพักผ่อนหย่อนใจ

2.5.8 อื่นๆ (ระบุ)

2.6 แนวโน้มการพัฒนาสาธารณูปโภค

2.6.1 ช่วงปี พ.ศ. 2561-2565 ในชุมชน/หมู่บ้านของท่าน มีการพัฒนาสาธารณูปโภคในด้านใดบ้าง อย่างไร

2.6.2 ในอนาคต 1-3 ปีข้างหน้า ในชุมชน/หมู่บ้านของท่าน จะมีแผนการพัฒนาสาธารณูปโภคในด้านใดบ้าง อย่างไร

2.7 สภาพปัญหาที่พบภายในชุมชน/หมู่บ้าน

2.7.1 ปัญหาด้านสิ่งแวดล้อม

2.7.2 ปัญหาทางสังคม

2.7.3 ปัญหาด้านเศรษฐกิจ

2.7.4 อื่นๆ (ระบุ)

2.8 การเกิดอุบัติเหตุด้านการจราจร

2.8.1 ท่านเคยพบเห็น/ทราบข้อมูลการเกิดอุบัติเหตุด้านการจราจรบนถนนทางหลวงหมายเลข 3 บริเวณแยกเนินสูง (กม.317+407 ถึง กม.319+400) แยกคลองทราย (กม.320+826 ถึง กม.322+627) แยกเขาไร่ยา (กม.323+857 ถึง กม.325+413) แยกแสลง (กม.327+975 ถึงกม. 330+283) กลุ่มแยกปากแซง แยกตลาดพลับพลา แยกเกาะรงค์ (กม.334+022 ถึง กม.334+793) และแยกศักดิ์ชัย (กม.335+959 ถึง กม.337+285) หรือไม่ ถ้าเคยทราบข้อมูล รายละเอียดเป็นอย่างไรบ้าง และเกิดขึ้นบ่อยหรือไม่ (ระบุความถี่)

2.8.2 ในชุมชนของท่านมีจุดเสี่ยงอุบัติเหตุด้านการจราจรหรือไม่ บริเวณใด

2.9 การเลี้ยงสัตว์

2.9.1 การเลี้ยงสัตว์ในชุมชน

2.9.1.1 มีประชาชนที่เลี้ยงโค _____ ราย จำนวน _____ ตัว

2.9.1.3 มีประชากรเลี้ยงกระบือ _____ ราย จำนวน _____ ตัว

2.9.1.3 มีประชากรเลี้ยงแพะ _____ ราย จำนวน _____ ตัว

2.9.1.4 อื่นๆ (ระบุ) _____

2.9.2 บริเวณที่มีการนำสัตว์เลี้ยง ข้ามถนน

( ) ไม่มีสัตว์ข้ามถนน

( ) มีสัตว์ข้ามถนน บริเวณ _____

2.9.3 บริเวณที่มีสัตว์เลี้ยงถูกรถชน

2.10 การเกษตรกรรม

ประเภทพืชที่เพาะปลูก/พันธุ์พืชที่ปลูกเป็นอาชีพของครัวเรือนในชุมชน

3) ความคิดเห็นในการพัฒนาโครงการ

3.1 ความวิตกกังวลต่อผลกระทบที่อาจเกิดขึ้นในระยะก่อสร้าง พร้อมทั้งข้อเสนอแนะในการแก้ไขปัญหา

3.2 ความวิตกกังวลต่อผลกระทบที่อาจเกิดขึ้นในระยะดำเนินการ พร้อมทั้งข้อเสนอแนะในการแก้ไขปัญหา

3.3 ความคิดเห็นเกี่ยวกับผลดี ผลเสียของการพัฒนาโครงการในภาพรวม

3.4 ท่านเห็นด้วยกับการพัฒนาโครงการทางหลวงหมายเลข 3 ช่วงจุดตัดทางหลวงหมายเลข 3323 และทางหลวงหมายเลข 3322 (แยกเนินสูง) – จุดตัดทางหลวงหมายเลข 3154 (แยกศักดิ์ชัย) หรือไม่ อย่างไร

4) ข้อคิดเห็น/ข้อเสนอแนะเพิ่มเติม

ขอขอบพระคุณ

หนังสือมอบหมายให้ตอบแบบสอบถาม

1. เทศบาลเมืองท่าช้าง มอบหมายให้ [redacted] นักจัดการงานทั่วไป ได้รับจดหมายมอบอำนาจจาก นายพงษ์เทพ ชีพสมุทร รองนายกเทศมนตรี ปฏิบัติการแทนนายกเทศบาลเมืองท่าช้าง (เมื่อวันที่ 13 ธันวาคม 2565 ดำรงตำแหน่งรองนายกรักษาการแทนนายกเทศมนตรี ปัจจุบัน วันที่ 5 เมษายน 2566 ดำรงตำแหน่งนายกเทศมนตรี) เจ้าหน้าที่ประสานงานขอหนังสือมอบอำนาจจาก [redacted] ผู้อำนวยการกองช่าง ซึ่งได้รับสำเนาหนังสือมอบอำนาจมาเป็นที่เรียบร้อย

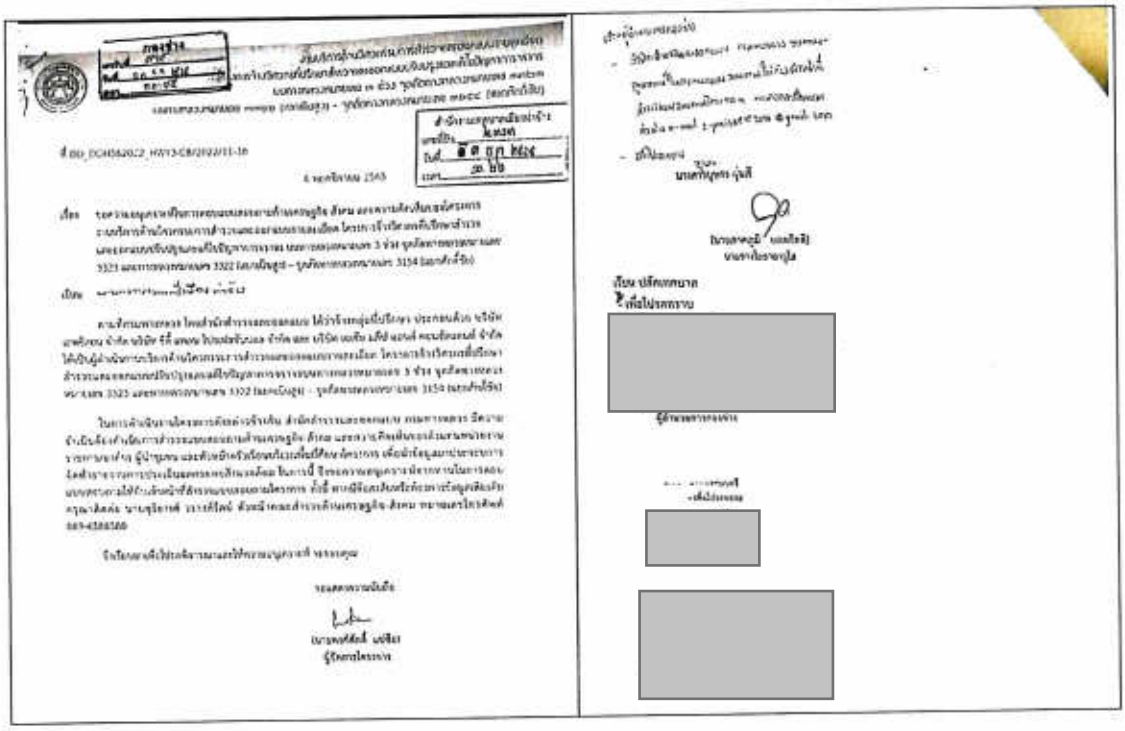

2. เทศบาลตำบลท่าช้าง นายกองค์การบริหารส่วนตำบลท่าช้าง [redacted] วันที่ 16 ธันวาคม 2565 มอบหมายให้ [redacted] ผู้อำนวยการกองช่าง เป็นผู้ตอบแบบสอบถามแทน เจ้าหน้าที่ประสานงานได้พบผู้อำนวยการกองช่าง และได้หนังสือมอบอำนาจเป็นที่เรียบร้อย



[redacted]

[redacted]

[redacted]

ภาคผนวก ฐ.3

กลุ่มครัวเรือนที่อาศัยอยู่บริเวณพื้นที่ศึกษาโครงการ

แบบสอบถาม

หมายเลขแบบสอบถาม.....
ผู้สัมภาษณ์.....
วัน/เดือน/ปี.....

แบบสอบถามเศรษฐกิจ-สังคม และความคิดเห็น

<u>กลุ่มครัวเรือนที่อาศัยอยู่ในพื้นที่ศึกษาโครงการ</u>

โครงการจ้างวิศวกรที่ปรึกษาสำรวจและออกแบบปรับปรุงและแก้ไขปัญหาการจราจร

บนทางหลวงหมายเลข 3 ช่วงจุดตัดทางหลวงหมายเลข 3323

และทางหลวงหมายเลข 3322 (แยกเนินสูง) – จุดตัดทางหลวงหมายเลข 3154 (แยกศักดิ์ชัย)

☐ ระยะประชิด ถึง 50 เมตร จากจุดกึ่งกลางของแนวเส้นทาง

☐ ระยะมากกว่า 50 ถึง 500 เมตร จากจุดกึ่งกลางของแนวเส้นทาง

ชื่อ – สกุล ผู้ให้สัมภาษณ์ (นาย / นาง / น.ส.).....
ที่อยู่ เลขที่..... **บ้าน** ..... **(หมู่ที่**.....**) ตำบล**.....
อำเภอ..... **จังหวัด**..... **หมายเลขโทรศัพท์**.....

ข้อมูลแจ้งเพื่อทราบ

ภายใต้พระราชบัญญัติ คุ้มครองข้อมูลส่วนบุคคล พ.ศ. 2562

โครงการจ้างวิศวกรที่ปรึกษาสำรวจและออกแบบปรับปรุงและแก้ไขปัญหาการจราจร บนทางหลวงหมายเลข 3 ช่วงจุดตัดทางหลวงหมายเลข 3323 และทางหลวงหมายเลข 3322 (แยกเนินสูง) - จุดตัดทางหลวงหมายเลข 3154 (แยกศักดิ์ชัย) มีการเก็บรวบรวมข้อมูลส่วนบุคคลของท่าน ดังนี้

1. ข้อมูลส่วนบุคคลที่จัดเก็บ ได้แก่
   1.1 แบบสัมภาษณ์เชิงลึก ประกอบด้วย ชื่อ-สกุล ตำแหน่ง หน่วยงาน/ที่อยู่ หมายเลขโทรศัพท์
   1.2 ภาพถ่าย และบันทึกเสียง ระหว่างการสัมภาษณ์
2. วัตถุประสงค์ในการรวบรวม เพื่อรวบรวมข้อมูลสภาพเศรษฐกิจและสังคม และนำผลการศึกษาไปใช้ประกอบการประเมินผลกระทบต่อสภาพเศรษฐกิจ-สังคม ที่อาจขึ้นจากการพัฒนาโครงการ และนำไปกำหนดมาตรการป้องกันและแก้ไขผลกระทบ รวมทั้งมาตรการติดตามตรวจสอบผลกระทบด้านเศรษฐกิจ-สังคม ที่เหมาะสมและมีประสิทธิภาพ
3. สิทธิเกี่ยวกับข้อมูลส่วนบุคคลของท่าน
   เจ้าของข้อมูลมีสิทธิ ดังนี้
   3.1 ขอเข้าถึง ขอรับสำเนาข้อมูลที่เคยให้ไว้กับโครงการได้
   3.2 ขอแก้ไข เปลี่ยนแปลงข้อมูลที่ไม่ถูกต้อง หรือไม่สมบูรณ์ได้
   3.3 ขอลบหรือทำลายข้อมูลได้ เว้นแต่กรณีที่ต้องปฏิบัติตามกระบวนการหรือกฎหมายที่เกี่ยวข้องในการเก็บรักษาข้อมูลดังกล่าว
4. ติดต่อประสานงานได้ที่
   บริษัท เอเชีย แล็ป แอนด์ คอนซัลแตนท์ จำกัด
   แผนกประเมินผลกระทบสิ่งแวดล้อม (EIA)
   เลขที่ 184 ซอยพุทธมณฑลสาย 2 ซอย 12
   แขวงบางไผ่ เขตบางแค กรุงเทพมหานคร 10160
   โทรศัพท์ : 0 2805 6660-3 ต่อ 12
   โทรสาร: 0 2805 6660-3 ต่อ 17
   อีเมล : asialabconsult.eia@gmail.com

[ ] ยินยอมให้เผยแพร่ข้อมูลส่วนบุคคล

[ ] ไม่ยินยอมให้เผยแพร่ข้อมูลส่วนบุคคล

ส่วนที่ 1 ข้อมูลทั่วไปของผู้ให้สัมภาษณ์

1.1 เพศ

[ ] 1. ชาย [ ] 2. หญิง

1.2 อายุ .....ปี

1.3 สถานภาพในครัวเรือนของผู้ให้สัมภาษณ์

[ ] 1. หัวหน้าครัวเรือน [ ] 2. คู่สมรส

1.4 ระดับการศึกษาสูงสุด

[ ] 1. ประถมศึกษา [ ] 2. มัธยมศึกษาตอนต้น

[ ] 3. มัธยมศึกษาตอนปลาย/อาชีวศึกษา [ ] 4. ประกาศนียบัตรวิชาชีพชั้นสูง/อนุปริญญา

[ ] 5. ปริญญาตรี [ ] 6. สูงกว่าปริญญาตรี

[ ] 7. ไม่ได้เรียนหนังสือ [ ] 8. อื่นๆ (ระบุ).....

1.5 การนับถือศาสนา

[ ] 1. พุทธ [ ] 2. คริสต์

[ ] 3. อิสลาม [ ] 4. อื่นๆ (ระบุ).....

1.6 ภูมิลำเนาเดิมของท่าน

[ ] 1. อยู่ที่นี่มาตั้งแต่เกิด

[ ] 2. ย้ายมาจากที่อื่น ย้ายมา.....ปี

ภูมิลำเนาเดิม หมู่ที่.....บ้าน.....ตำบล.....อำเภอ.....จังหวัด.....

1.7 สาเหตุที่ต้องโยกย้ายมาอยู่ในพื้นที่โครงการ

[ ] 1. มาทำงาน [ ] 2. แต่งงานกับคนที่นี่

[ ] 3. ย้ายตามพ่อ-แม่/ผู้ปกครอง [ ] 4. ย้ายครอบครัวมาอยู่ที่นี่

[ ] 5. อื่นๆ ระบุ.....

ส่วนที่ 2 ข้อมูลพื้นฐานของครัวเรือน

2.1 ข้อมูลสมาชิกในครัวเรือน

จำนวนสมาชิกในครัวเรือนที่อาศัยอยู่ประจำ มีทั้งหมด .....คน (รวมตัวท่าน)

เป็นชาย .....คน และหญิง.....คน ประกอบด้วย

[ ] 1. เด็กเล็ก (อายุน้อยกว่า 6 ปี) จำนวน.....คน

[ ] 2. นักเรียน/นักศึกษา (อายุ 6-21 ปี) จำนวน.....คน

[ ] 3. ผู้ใหญ่ (อายุ 22-60 ปี) จำนวน.....คน

[ ] 4. ผู้สูงอายุ (อายุมากกว่า 60 ปี) จำนวน.....คน

[ ] 5. คนพิการ จำนวน.....คน

[ ] 6. คนท้อง จำนวน.....คน

2.2 การทำงานของสมาชิกในครัวเรือน

[ ] 1. จำนวนสมาชิกที่ทำงาน/มีรายได้ .....คน

[ ] 2. จำนวนสมาชิกที่ไม่มีรายได้ .....คน

( ) 1. นักเรียน/นักศึกษา.....คน

( ) 2. แม่บ้าน.....คน

( ) 3. ผู้สูงอายุ.....คน

( ) 4. เด็กเล็กก่อนวัยเรียน.....คน

( ) 5. คนพิการ.....คน

( ) 6. อื่นๆ .....คน

2.3 อาชีพหลักของครัวเรือนในปัจจุบัน (เลือกคำตอบเดียว โดยพิจารณาจากอาชีพของหัวหน้าครัวเรือน)

[ ] 1. ข้าราชการ/พนักงานรัฐวิสาหกิจ

[ ] 2. พนักงานบริษัทเอกชน

[ ] 3. ค้าขาย/ธุรกิจส่วนตัว ระบุ.....

[ ] 4. รับจ้าง ระบุ.....

[ ] 5. เกษตรกรรม ระบุ.....

[ ] 6. เลี้ยงสัตว์ระบุ.....

[ ] 7. อื่นๆ ระบุ.....

2.4 ปัญหาในการประกอบอาชีพของครัวเรือน

[ ] 1. ไม่มี

[ ] 2. มี

( ) 1. ต้นทุนการผลิตมีราคาแพง ( ) 2. น้ำท่วม

( ) 3. เงินทุนไม่เพียงพอต่อการประกอบอาชีพ ( ) 4. อื่นๆ.....

2.5 อาชีพเสริมของครัวเรือนในปัจจุบัน (อาชีพที่ครัวเรือนทำเพื่อเสริมรายได้ของครัวเรือน ใช้เวลาน้อยกว่าอาชีพหลัก)

[ ] 1. ไม่มีอาชีพเสริม

[ ] 2. มีอาชีพเสริม

( ) 1. รับจ้าง ระบุ..... ( ) 2. พนักงานบริษัท

( ) 3. ประมง ระบุ..... ( ) 4. เพาะเลี้ยงสัตว์น้ำ ระบุ.....

( ) 5. ค้าขาย/ธุรกิจส่วนตัว ระบุ..... ( ) 6. เกษตรกรรม ระบุ.....

( ) 7. เลี้ยงสัตว์ ระบุ..... ( ) 8. อื่นๆ ระบุ.....

2.6 รายได้ของครัวเรือน (บาท/เดือน)

[ ] 1. น้อยกว่า 10,000 [ ] 2. 10,001 – 20,000 [ ] 3. 20,001 – 30,000

[ ] 4. 30,001 – 40,000 [ ] 5. 40,001 – 50,000 [ ] 6. 50,001 – 100,000

[ ] 7. มากกว่า 100,000

2.7 รายจ่ายของครัวเรือน (บาท/เดือน)

[ ] 1. น้อยกว่า 10,000 [ ] 2. 10,001 – 20,000 [ ] 3. 20,001 – 30,000

[ ] 4. 30,001 – 40,000 [ ] 5. 40,001 – 50,000 [ ] 6. 50,001 – 100,000

[ ] 7. มากกว่า 100,000

2.8 ลักษณะรายได้ของครัวเรือน

[ ] 1. เป็นรายได้ที่แน่นอน [ ] 2. เป็นรายได้ที่ไม่แน่นอน

2.9 รายได้เพียงพอสำหรับใช้จ่ายในครัวเรือนหรือไม่

[ ] 1. พอใช้ และมีเหลือเก็บ [ ] 2. พอใช้ แต่ไม่เหลือเก็บ [ ] 3. ไม่พอใช้

2.10 ภาระหนี้สินของครัวเรือนในปัจจุบัน

[ ] 1. ไม่มีหนี้สิน [ ] 2. มีหนี้สิน รวม.....บาท

2.11 แหล่งเงินกู้ที่มีหนี้สินมากที่สุด

[ ] 1. สหกรณ์ [ ] 2. ธนาคารพาณิชย์ [ ] 3. ธกส.

[ ] 4. กองทุนหมู่บ้าน [ ] 5. ญาติ/เพื่อน [ ] 6. เงินกู้นอกระบบ

2.12 ลักษณะของการออมเงิน

[ ] 1. ฝากธนาคาร [ ] 2. ซื้อพันธบัตรรัฐบาล [ ] 3. ฝากสหกรณ์

[ ] 4. ทำประกันชีวิต [ ] 5. กองทุนหมู่บ้าน [ ] 6. ซื้อเครื่องประดับ

2.13 วัตถุประสงค์ของการออม

[ ] 1. ไว้ใช้ในอนาคต ยามจำเป็น [ ] 2. ไว้ลงทุนทำธุรกิจ

[ ] 3. ไว้ใช้จ่ายเพื่อการศึกษาของบุตรหลาน [ ] 4. อื่นๆ.....

2.14 ในชุมชนของท่านมีการจัดตั้งกลุ่ม/ชมรม/องค์กร เพื่อพัฒนาอาชีพของคนในชุมชน หรือไม่

[ ] 1. ไม่มีการจัดตั้ง

[ ] 2. มีการจัดตั้ง

( ) 1. กลุ่ม.....

( ) 2. กลุ่ม.....

( ) 3. กลุ่ม.....

2.15 ท่านและสมาชิกในครอบครัว มีความสามารถที่จะเปลี่ยนอาชีพหรือรับความเปลี่ยนแปลงด้านการประกอบอาชีพได้เพียงใด

[ ] 1. ได้ทันที

[ ] 2. ต้องการความช่วยเหลือบางส่วน ระบุ.....

[ ] 3. มีข้อจำกัดในการปรับเปลี่ยน เพราะ.....

2.16 ลักษณะความสัมพันธ์ของคนในชุมชน

[ ] 1. ต่างคนต่างอยู่ [ ] 2. อยู่กันแบบพี่น้อง/เครือญาติ

[ ] 3. มีความสัมพันธ์/ผูกพันกันระดับปานกลาง [ ] 4. อื่นๆ ระบุ.....

2.17 ลักษณะความสัมพันธ์ระหว่างคนในชุมชนกับชุมชนอื่น

[ ] 1. มีความสัมพันธ์เหมือนเครือญาติ

[ ] 2. ให้ความช่วยเหลือกันพอสมควร

[ ] 3. ต่างคนต่างอยู่

[ ] 4. อื่นๆ ระบุ.....

2.18 ลักษณะความสัมพันธ์ระหว่างท่านกับญาติพี่น้อง ญาติของท่านส่วนใหญ่พักอาศัยอยู่ที่ใด (ญาติที่มีความสัมพันธ์ใกล้ชิดและไปมาหาสู่กัน)

[ ] 1. อยู่ในหมู่บ้านเดียวกัน

[ ] 2. อยู่ต่างหมู่บ้าน คือ หมู่.....ตำบล.....อำเภอ.....จังหวัด.....

[ ] 3. อื่นๆ ระบุ.....

2.19 ท่าน/สมาชิกในครัวเรือนเข้าร่วมกิจกรรมของชุมชนดังต่อไปนี้ มากน้อยเพียงใด

1. งานประเพณีทางศาสนา [ ] 1. ทุกครั้ง [ ] 2. บ่อยครั้ง [ ] 3. นานๆ ครั้ง [ ] 4. ไม่เคยเข้าร่วม

2. งานวันสำคัญของทางราชการ [ ] 1. ทุกครั้ง [ ] 2. บ่อยครั้ง [ ] 3. นานๆ ครั้ง [ ] 4. ไม่เคยเข้าร่วม

3. งานพัฒนาชุมชน [ ] 1. ทุกครั้ง [ ] 2. บ่อยครั้ง [ ] 3. นานๆ ครั้ง [ ] 4. ไม่เคยเข้าร่วม

<u>ส่วนที่ 3 ข้อมูลด้านสุขภาพอนามัย</u>

3.1 ปัจจุบันท่านและสมาชิกในครัวเรือนมีสุขภาพทางกายเป็นอย่างไร

[ ] 1. แข็งแรง ปกติดี

[ ] 2. ไม่ปกติ มีใครบ้างเป็นโรคหรืออาการแสดงอย่างไร

.....

3.2 ในรอบปีที่ผ่านมา ชุมชนของท่านมีการระบาดของโรคหรือไม่ ถ้ามีเป็นโรคอะไร

[ ] 1. ไม่มี

[ ] 2. มี

( ) 2.1 โรคไข้หวัดใหญ่ ( ) 2.2 โรคโควิด-19

( ) 2.3 โรคไข้หวัดนก ( ) 2.4 โรคตาแดง

( ) 2.5 โรควัณโรค ( ) 2.6 โรคมาลาเรีย

( ) 2.7 โรคไวรัสตับอักเสบ ชนิดบี ( ) 2.8 โรคไข้เลือดออก

( ) 2.9 โรคไข้ปวดข้อยุงลาย (ชิคุนกุนยา) ( ) 2.10 โรคพิษสุนัขบ้า

( ) 2.11 โรคไข้ซิก้า ( ) 2.12 โรคเอดส์

( ) 2.13 โรคอุจจาระร่วง ( ) 2.14 โรคมือเท้าปาก

( ) 2.15 อื่นๆ (ระบุ).....

3.3 เมื่อท่านและสมาชิกครัวเรือนเจ็บป่วย ส่วนใหญ่ไปใช้บริการทางการแพทย์ ณ สถานที่ใด

[ ] 1. โรงพยาบาลส่งเสริมสุขภาพตำบล ระบุ..... [ ] 2. โรงพยาบาลชุมชน/อำเภอ ระบุ.....

[ ] 3. โรงพยาบาลประจำจังหวัด [ ] 4. โรงพยาบาลเอกชน

[ ] 5. คลินิก [ ] 6. ซื้อยารับประทานจากร้านขายยา

[ ] 7. อื่นๆ ระบุ.....

3.4 ในชุมชนที่ท่านอาศัยอยู่ มีเหตุการณ์เกิดอุบัติเหตุจากการสัญจรบนถนน ความถี่และความรุนแรงอย่างไร

[ ] 1. ไม่มี

[ ] 2. มี

( ) 2.1 เฉลี่ยเดือนละ 1 ครั้ง ( ) 2.2 เฉลี่ย 1 ครั้งต่อ 6 เดือน

( ) 2.3 เฉลี่ยปีละ 1 ครั้ง ( ) 2.4 อื่นๆ ระบุ.....

[ ] 3. ระดับความรุนแรงของการเกิดอุบัติเหตุ (ตอบได้มากกว่า 1)

( ) 3.1 มีผู้เสียชีวิต ( ) 3.2 บาดเจ็บรุนแรง

( ) 3.3 บาดเจ็บเล็กน้อย ( ) 3.4 พิการ/ทุพพลภาพ

<u>ส่วนที่ 4 ข้อมูลโครงสร้างพื้นฐานและสาธารณูปโภคของหมู่บ้าน/ชุมชน</u>

4.1 ความพึงพอใจต่อการบริการสาธารณูปโภคและการบริการสังคมโดยรวมของชุมชน

4.1.1 การคมนาคมขนส่ง/ถนนทางหลวงหมายเลข 3

[ ] 1. ไม่ดีอย่างยิ่ง [ ] 2. ไม่ดี [ ] 3. ปานกลาง/พอใช้ [ ] 4. ดี [ ] 5. ดีมาก

<u>สภาพปัญหา กรณีตอบระดับไม่ดีอย่างยิ่ง/ไม่ดี/พอใช้</u>

( ) 1. สภาพถนนชำรุด เป็นหลุม เป็นบ่อ

( ) 2. มีสิ่งกีดขวางการจราจร เช่น วัสดุสิ่งของที่ตกหล่นบนถนน

( ) 3. ช่องจราจรแคบในบางช่วงเส้นทาง รถสวนทางกันลำบาก

( ) 4. จุดกลับรถอยู่ห่างไกลกัน

( ) 5. สัญญาณไฟจราจรชำรุดเสียหาย

( ) 6. ปริมาณจราจรหนาแน่น ติดขัด

( ) 7. อื่นๆ ระบุ.....

4.1.2 ไฟฟ้า

[ ] 1. ไม่ดีอย่างยิ่ง [ ] 2. ไม่ดี [ ] 3. ปานกลาง/พอใช้ [ ] 4. ดี [ ] 5. ดีมาก

สภาพปัญหา กรณีตอบระดับไม่ดีอย่างยิ่ง/ไม่ดี/พอใช้

( ) 1. ไฟฟ้าภายในบ้านตก/ดับบ่อย โดยเฉพาะในช่วงที่มีฝนตก

( ) 2. ริมเส้นทางที่สำคัญบางช่วงไม่มีไฟฟ้าส่องสว่าง ทำให้มีความเสี่ยงต่อการเกิดเหตุร้าย

( ) 3. ไฟส่องสว่างบริเวณทางแยกและจุดกลับรถชำรุดและเสียหาย ทำให้มีความเสี่ยงต่อการเกิดอุบัติเหตุ

( ) 4. อื่นๆ ระบุ .....

4.1.3 น้ำดื่ม/น้ำใช้/น้ำเพื่อการเกษตร

ก) น้ำดื่ม

1. แหล่งน้ำดื่ม

[ ] 1. บ่อบาดาล [ ] 2. น้ำประปา/ประปาหมู่บ้าน

[ ] 3. น้ำบรรจุขวด [ ] 4. น้ำฝน [ ] 5. อื่น ๆ (ระบุ) .....

2. คุณภาพน้ำดื่ม

[ ] 1. ไม่ดีอย่างยิ่ง [ ] 2. ไม่ดี [ ] 3. ปานกลาง/พอใช้ [ ] 4. ดี [ ] 5. ดีมาก

สภาพปัญหา กรณีตอบระดับไม่ดีอย่างยิ่ง/ไม่ดี/พอใช้

( ) 1. .....

( ) 2. .....

( ) 3. .....

3. ปัญหาขาดแคลนน้ำดื่ม/น้ำดื่มมีไม่เพียงพอ

[ ] 1. ไม่มีปัญหา

[ ] 2. มีปัญหา ช่วงเดือน ..... ถึงเดือน.....

ข) น้ำใช้ (อาบ/ซักล้าง)

1. แหล่งน้ำใช้ (อาบ/ซักล้าง)

[ ] 1. บ่อบาดาล [ ] 2. น้ำประปา/ประปาหมู่บ้าน

[ ] 3. น้ำฝน [ ] 4. อื่นๆ (ระบุ) .....

2. คุณภาพน้ำใช้

[ ] 1. ไม่ดีอย่างยิ่ง [ ] 2. ไม่ดี [ ] 3. ปานกลาง/พอใช้ [ ] 4. ดี [ ] 5. ดีมาก

สภาพปัญหา กรณีตอบระดับไม่ดีอย่างยิ่ง/ไม่ดี/พอใช้

( ) 1. .....

( ) 2. .....

( ) 3. .....

3. ปัญหาขาดแคลนน้ำใช้/น้ำใช้มีไม่เพียงพอ

[ ] 1. ไม่มีปัญหา

[ ] 2. มีปัญหา ช่วงเดือน ..... ถึงเดือน.....

ค) แหล่งน้ำเพื่อการเกษตร

1. แหล่งน้ำเพื่อการเกษตร

[ ] 1. น้ำฝน [ ] 2. คลองชลประทาน [ ] 3. คลองธรรมชาติ ชื่อ.....

[ ] 4. บ่อบาดาล [ ] 5. น้ำจากสระขุด [ ] 6. อื่นๆ (ระบุ) .....

2. คุณภาพแหล่งน้ำเพื่อการเกษตร

[ ] 1. ไม่ดีอย่างยิ่ง [ ] 2. ไม่ดี [ ] 3. ปานกลาง/พอใช้ [ ] 4. ดี [ ] 5. ดีมาก

สภาพปัญหา กรณีตอบระดับไม่ดีอย่างยิ่ง/ไม่ดี/พอใช้

( ) 1. .....

( ) 2. .....

( ) 3. .....

3. ปัญหาขาดแคลนน้ำเพื่อการเกษตร

[ ] 1. ไม่มีปัญหา

[ ] 2. มีปัญหา ช่วงเดือน ..... ถึงเดือน.....

4.1.4 โทรศัพท์

[ ] 1. ไม่ดีอย่างยิ่ง [ ] 2. ไม่ดี [ ] 3. ปานกลาง/พอใช้ [ ] 4. ดี [ ] 5. ดีมาก

สภาพปัญหา กรณีตอบระดับไม่ดีอย่างยิ่ง/ไม่ดี/พอใช้

( ) 1. สัญญาณโทรศัพท์ครอบคลุมไม่ทั่วถึงในบางพื้นที่

( ) 2. อื่นๆ ระบุ.....

4.1.5 การจัดการขยะมูลฝอย

[ ] 1. เผา [ ] 2. ขุดหลุมฝัง [ ] 3. ใช้บริการของเทศบาล/อบต.....

กรณีจัดการขยะโดยวิธีให้ เทศบาล/อบต. จัดเก็บ

[ ] 1. ไม่ดีอย่างยิ่ง [ ] 2. ไม่ดี [ ] 3. ปานกลาง/พอใช้ [ ] 4. ดี [ ] 5. ดีมาก

สภาพปัญหา กรณีตอบระดับไม่ดีอย่างยิ่ง/ไม่ดี/พอใช้

( ) 1. ความถี่ในการเก็บขนไม่เหมาะสม ทำให้ขยะล้นถัง

( ) 2. ถังรองรับขยะมีไม่เพียงพอ

( ) 3. อื่นๆ ระบุ.....

4.1.6 การระบายน้ำ/ท่อระบายน้ำ

[ ] 1. ไม่ดีอย่างยิ่ง [ ] 2. ไม่ดี [ ] 3. ปานกลาง/พอใช้ [ ] 4. ดี [ ] 5. ดีมาก

สภาพปัญหา กรณีตอบความพึงพอใจน้อย/น้อยมาก

( ) 1. ท่อน้ำอุดตัน/ระบายน้ำไม่สะดวก

( ) 2. อื่นๆ ระบุ.....

4.1.7 การจัดการระบบน้ำเสียในชุมชน

[ ] 1. ไม่ดีอย่างยิ่ง [ ] 2. ไม่ดี [ ] 3. ปานกลาง/พอใช้ [ ] 4. ดี [ ] 5. ดีมาก

สภาพปัญหา กรณีตอบความพึงพอใจน้อย/น้อยมาก

( ) 1. ไม่มีระบบบำบัดน้ำเสียชุมชน

วิธีกำจัดน้ำเสียของครัวเรือน.....

( ) 2. อื่นๆ ระบุ.....

4.1.8 การรักษาพยาบาล

[ ] 1. ไม่ดีอย่างยิ่ง [ ] 2. ไม่ดี [ ] 3. ปานกลาง/พอใช้ [ ] 4. ดี [ ] 5. ดีมาก

สภาพปัญหา กรณีตอบระดับไม่ดีอย่างยิ่ง/ไม่ดี/พอใช้

( ) 1. ใช้เวลารอรับบริการค่อนข้างนาน ( ) 2. บุคลากรไม่เพียงพอ

( ) 3. อุปกรณ์/เครื่องมือรักษาพยาบาลไม่ทันสมัย ( ) 4. สถานพยาบาลมีจำนวนน้อย

( ) 5. สถานพยาบาลอยู่ห่างชุมชน/เดินทางไกล ( ) 6. อื่นๆ ระบุ.....

4.1.9 ระบบบริการทางสังคม เช่น โรงเรียน และสวนสาธารณะ/สถานที่พักผ่อนหย่อนใจ

[ ] 1. การศึกษา

[ ] 1. ไม่ดีอย่างยิ่ง [ ] 2. ไม่ดี [ ] 3. ปานกลาง/พอใช้ [ ] 4. ดี [ ] 5. ดีมาก

สภาพปัญหา กรณีตอบระดับไม่ดีอย่างยิ่ง/ไม่ดี/พอใช้

( ) 1. อุปกรณ์การเรียนไม่เพียงพอและไม่ทันสมัย

( ) 2. งบประมาณสนับสนุนการศึกษาไม่เพียงพอ เช่น ทุนการศึกษา และอาหารกลางวัน

( ) 3. สถานศึกษาห่างไกลจากชุมชน ต้องใช้เวลาในการเดินทาง

( ) 4. บุคลากรทางการศึกษาไม่เพียงพอ

( ) 5. อื่นๆ ระบุ.....

[ ] 2. สวนสาธารณะ/สถานที่พักผ่อนหย่อนใจ

[ ] 1. ไม่ดีอย่างยิ่ง [ ] 2. ไม่ดี [ ] 3. ปานกลาง/พอใช้ [ ] 4. ดี [ ] 5. ดีมาก

สภาพปัญหา กรณีตอบระดับไม่ดีอย่างยิ่ง/ไม่ดี/พอใช้

( ) 1. ไม่สะอาด

( ) 2. สภาพเก่า/เสื่อมโทรม

( ) 3. สวนสาธารณะมีพื้นที่น้อย เมื่อเทียบกับจำนวนประชาชนที่มารับบริการ

( ) 4. ไม่มีความปลอดภัย เนื่องจากเป็นแหล่งมั่วสุม

( ) 5. เครื่องออกกำลังกาย ไม่เพียงพอ และชำรุดเสียหาย

( ) 6. ไม่มีงบประมาณในการบำรุงรักษา

( ) 7. ไม่มีสวนสาธารณะ

( ) 8. อื่นๆ ระบุ.....

4.2 ความพึงพอใจต่อการดำเนินชีวิตในชุมชน

4.2.1 ความคิดเห็นต่อสภาพโดยรวมของชุมชนหรือท้องถิ่นในปัจจุบัน

[ ] 1. พอใจมาก [ ] 2. พอใจพอสมควร [ ] 3. เฉยๆ [ ] 4. ไม่พอใจบ้าง [ ] 5. ไม่พอใจมาก

สิ่งที่ควรปรับปรุง (ตอบได้มากกว่า 1 ข้อ)

( ) 1. ปรับปรุงสวนสาธารณะ

( ) 2. ปรับปรุงซ่อมแซมถนน/ผิวจราจร

( ) 3. แก้ปัญหาเสียงดังรบกวนจากยานพาหนะ

( ) 4. แก้ปัญหาฝุ่น/ควัน จากการสัญจรบนถนน

( ) 5. ปรับปรุงระบบระบายน้ำ/ป้องกันน้ำท่วม

( ) 6. ป้องกันมลพิษทางอากาศ/เสียง/น้ำเสียจากชุมชน

( ) 7. จัดให้มีรถ/เจ้าหน้าที่เก็บขยะมูลฝอยอย่างเพียงพอ ไม่ให้มีปัญหาขยะตกค้างในชุมชน

( ) 8. อื่นๆ ระบุ.....

4.2.2 โอกาสในการประกอบอาชีพ

[ ] 1. น้อยมาก [ ] 2. น้อย [ ] 3. ปานกลาง [ ] 4. มาก [ ] 5. มากที่สุด

กรณีพึงพอใจน้อย/น้อยมาก มีสาเหตุมาจาก

( ) 1. .....

( ) 2. .....

ส่วนที่ 5 ข้อมูลปัญหาสิ่งแวดล้อมและสังคมของหมู่บ้าน/ชุมชน

5.1 ระดับของผลกระทบด้านสิ่งแวดล้อมของหมู่บ้าน/ชุมชนท่านในปัจจุบัน

ลักษณะปัญหา	ระดับ				กรณีพบปัญหา มีสาเหตุมาจาก
	มาก	ปานกลาง	น้อย	ไม่มีปัญหา	
ฝุ่นละออง					( ) 1. จากการสัญจรของรถบรรทุกบนถนนในชุมชน
					( ) 2. งานก่อสร้างในบริเวณใกล้เคียง
					( ) 3. อื่นๆ ระบุ.....
เสียงดัง					( ) 1. เสียงจากรถยนต์/รถบรรทุก/รถจักรยานยนต์
					( ) 2. อื่นๆ ระบุ.....
เขม่า/หมอก/ควัน					( ) 1. โรงงานอุตสาหกรรมต่างๆ ในชุมชน/พื้นที่ใกล้เคียง
					( ) 2. การเผาขยะ
					( ) 3. อื่นๆ ระบุ.....
น้ำเสีย/น้ำเน่า					( ) 1. ปล่อยมูลสัตว์ลงลำคลอง/ห้วย
					( ) 2. การหมักหมกของขยะมูลฝอย
					( ) 3. ยาฆ่าแมลง/ยาปราบศัตรูพืช
					( ) 4. น้ำจากระบบบำบัดน้ำเสีย
					( ) 5. อื่นๆ ระบุ.....
น้ำท่วม/ การระบายน้ำ					( ) 1. คูระบายน้ำสาธารณะตื้นเขิน/มีหญ้าขึ้นรก
					( ) 2. ภัยธรรมชาติ
					( ) 3. สิ่งกีดขวางทางระบายน้ำ
					( ) 4. อื่นๆ ระบุ.....
ขยะมูลฝอย					( ) 1. การทิ้งขยะไม่เป็นที่ของประชาชน
					( ) 2. การบริการเก็บขยะไม่ทั่วถึง
					( ) 3. ถังรองรับขยะไม่เพียงพอ
					( ) 4. อื่นๆ ระบุ.....
ปัญหาทัศนียภาพไม่สวยงาม					( ) 1. พื้นที่บางแห่งปล่อยรกร้าง มีวัชพืชเยอะ
					( ) 2. การนำสัตว์มาเลี้ยงในพื้นที่สาธารณะ ทำให้มีมูลสัตว์กระจายอยู่ทั่วไป เช่น สุนัข แมว เป็นต้น
					( ) 3. อื่นๆ ระบุ.....
ความปลอดภัยในชีวิตและทรัพย์สินของคนในชุมชน					( ) 1. ปัญหาสารเสพติด
					( ) 2. การเล่นการพนัน
					( ) 3. แรงงานต่างถิ่น
					( ) 4. อื่นๆ ระบุ.....
น้ำดื่ม					( ) 1. ขาดแคลนน้ำดื่มมีไม่เพียงพอ
					( ) 2. อื่นๆ ระบุ.....
น้ำใช้					( ) 1. ขาดแคลนน้ำใช้มีไม่เพียงพอ
					( ) 2. อื่นๆ ระบุ.....

ส่วนที่ 6 ข้อมูลการเดินทาง/ความปลอดภัยด้านการจราจร

6.1 จำนวนยานพาหนะทั้งหมดของครัวเรือน

[ ] 1. รถจักรยานยนต์ จำนวน .....คัน

[ ] 2. รถยนต์ 4 ล้อ จำนวน .....คัน

[ ] 3. รถบรรทุก (ระบุ)..... จำนวน .....คัน

[ ] 4. อื่นๆ (ระบุ)..... จำนวน .....คัน

6.2 ปัจจุบันท่านใช้เส้นทางใด ในการเดินทาง *(ตอบได้มากกว่า 1 ข้อ)*

ถนน	ไม่เคยใช้เลย	ความถี่ในการเดินทาง				ระยะเวลาในการเดินทางเฉลี่ยแต่ละครั้ง (นาที)
		ทุกวัน	สัปดาห์ละ 1 ครั้ง	เดือนละ 1 ครั้ง	อื่นๆ (ระบุ)	
1. ทางหลวงหมายเลข 3						
2. ทางหลวงหมายเลข 316						
3. ทางหลวงหมายเลข 317						
4. ทางหลวงหมายเลข 3150						
5. ทางหลวงหมายเลข 3249						
6. ทางหลวงหมายเลข 3323						
7. ทางหลวงหมายเลข 3493						
8. ถนนพิศาลธรรมคุณ						
9. ถนนซอยเทศบาล 25						
10. อื่นๆ ระบุ.....						

6.3 วัตถุประสงค์ในการเดินทาง โดยใช้เส้นทางในข้อ 6.2 *(ตอบได้มากกว่า 1 ข้อ)*

[ ] 1. ติดต่อธุรกิจ/ค้าขาย [ ] 2. การศึกษา

[ ] 2. ท่องเที่ยว [ ] 3. เยี่ยมญาติ

[ ] 4. ประกอบพิธีกรรมทางศาสนา [ ] 6. อื่นๆ (ระบุ).....

6.4 ความสะดวกในการใช้เส้นทางหลวงบริเวณโครงการในปัจจุบัน

ถนน	สะดวกมาก	ค่อนข้างสะดวก	สะดวกน้อย/ค่อนข้างลำบาก	ไม่สะดวก/ลำบาก	ปัญหาที่ได้รับ
1. ทางหลวงหมายเลข 3					
2. ทางหลวงหมายเลข 316					
3. ทางหลวงหมายเลข 317					
4. ทางหลวงหมายเลข 3150					
5. ทางหลวงหมายเลข 3249					
6. ทางหลวงหมายเลข 3323					
7. ทางหลวงหมายเลข 3493					
8. ถนนพิศาลธรรมคุณ					
9. ถนนซอยเทศบาล 25					
10. อื่นๆ ระบุ.....					

6.5 การเกิดอุบัติเหตุด้านการจราจร

ท่านเคยพบเห็น/ทราบข้อมูลว่ามีการเกิดอุบัติเหตุด้านการจราจรบริเวณทางหลวงหมายเลข 3 บริเวณแยกเนินสูง (กม.317+407 ถึง กม.319+400) แยกคลองทราย (กม.320+826 ถึง กม.322+627) แยกเขาไร่ยา (กม.323+857 ถึง กม.325+413) แยกแสลง (กม.327+975 ถึงกม. 330+283) กลุ่มแยกปากแซง แยกตลาดพลับพลา แยกเกาะรงค์ (กม.334+022 ถึง กม.334+793) และแยกศักดิ์ชัย (กม.335+959 ถึง กม.337+285) หรือไม่

[ ] 1. ไม่เคยพบเห็น/ไม่ทราบ

[ ] 2. เคยพบเห็น/ทราบว่ามีอุบัติเหตุเกิดขึ้น

กรณีที่เคยพบเห็น/ทราบข้อมูล มีรายละเอียดอุบัติเหตุเกิดขึ้นอย่างไร

วัน/เดือน/ปี	จุดเกิดอุบัติเหตุ	สาเหตุ

6.6 ในชุมชนของท่านมีจุดเสี่ยงอุบัติเหตุด้านการจราจรหรือไม่ บริเวณใด

.....

.....

.....

.....

<u>ส่วนที่ 7 การรับรู้ และความคิดเห็นต่อโครงการ</u>

7.1 ท่านเคยทราบ/เคยได้รับรู้ข้อมูลเกี่ยวกับโครงการโครงการทางหลวงหมายเลข 3 ช่วงจุดตัดทางหลวงหมายเลข 3323 และทางหลวงหมายเลข 3322 (แยกเนินสูง) – จุดตัดทางหลวงหมายเลข 3154 (แยกศักดิ์ชัย) บริเวณ กม.317+407 ถึง กม.337+285 มาก่อนหรือไม่

[ ] 1. ไม่ทราบ/ไม่เคยรับรู้ ***(ข้ามไปตอบข้อ 7.3)***

[ ] 2. ทราบ/รับรู้มาก่อน

7.2 กรณีที่ทราบมาก่อน ท่านทราบ/รับรู้ข้อมูลโครงการ มาจากแหล่งใด ***(ตอบได้มากกว่า 1 ข้อ)***

[ ] 1. หน่วยงานราชการ (ระบุ) .....

[ ] 2. เจ้าของโครงการ (กรมทางหลวง, แขวงทางหลวง)

[ ] 3. ผู้นำชุมชน (นายกเทศมนตรี นายกองค์การบริหารส่วนตำบล อบต. กำนัน ผู้ใหญ่บ้าน)

[ ] 4. เจ้าหน้าที่บริษัทที่ปรึกษา

[ ] 5. เว็บไซต์โครงการ www. hwy3yaeknoensung-yaeksakchai.com/facebook/ ไลน์โครงการ

[ ] 6. สื่อหนังสือพิมพ์/วิทยุชุมชน

[ ] 7. เคยเข้าร่วมการประชุมรับฟังความคิดเห็นของโครงการ

[ ] 8. ป้ายประชาสัมพันธ์โครงการ

[ ] 9. สื่อออนไลน์ของจังหวัด/อำเภอ Line กลุ่มจังหวัด/อำเภอ และ Facebook

[ ] 10. สื่อมวลชนท้องถิ่น

[ ] 11. อื่นๆ (ระบุ).....

7.3 ผลกระทบที่คาดว่าจะได้รับ/ข้อห่วงกังวล ***ในระยะก่อสร้างโครงการ***

ผลกระทบสิ่งแวดล้อม	ไม่ได้รับผลกระทบ	มีผลกระทบ			ข้อเสนอแนะในการแก้ไขปรับปรุง/ลดผลกระทบ
		มาก	ปานกลาง	น้อย	
1. กิจกรรมการก่อสร้างและการขนส่งวัสดุทำให้เกิดฝุ่นละออง/มลสารฟุ้งกระจาย ส่งผลกระทบต่อสุขภาพ ประชาชนเกิดความเดือดร้อนรำคาญ					
2. กิจกรรมการก่อสร้างและการขนส่งวัสดุทำให้เกิดเสียงดังรบกวน ส่งผลต่อการได้ยิน ประชาชนเกิดความเดือดร้อนรำคาญ					
3. กิจกรรมการก่อสร้างและการขนส่งวัสดุทำให้เกิดความสั่นสะเทือน ส่งผลกระทบต่ออาคารเรียน วัด/มัสยิด แหล่งโบราณสถาน และบ้านเรือนที่อยู่ใกล้เคียง					
4. กิจกรรมการก่อสร้างทำให้เกิดการชะล้างตะกอนดินลงสู่แหล่งน้ำ ส่งผลให้ความขุ่นของน้ำเพิ่มขึ้น คุณภาพน้ำลดต่ำลง					
5. กิจกรรมการก่อสร้างส่งผลให้เกิดการเปลี่ยนแปลงสภาพนิเวศป่าไม้					
6. กิจกรรมการก่อสร้างส่งผลต่อการสูญเสียสภาพถิ่นที่อยู่อาศัยของสัตว์ป่า/รบกวนการดำรงชีวิตของสัตว์ในระบบนิเวศ					
7. กิจกรรมการก่อสร้างกีดขวางการเดินทาง ทำให้การสัญจรติดขัด เกิดความไม่สะดวกของผู้ใช้ทาง					
8. ผู้ใช้ทาง/คนเดินเท้ามีโอกาสเกิดอุบัติเหตุได้ง่าย ส่งผลให้ได้รับอันตราย บาดเจ็บ หรือเสียชีวิต					
9. เกิดการชะล้างพังทลายของดินไปทับถมกีดขวางทางระบายน้ำ เกิดน้ำท่วม แหล่งน้ำธรรมชาติตื้นเขิน					
10. การรื้อย้ายสาธารณูปโภค ส่งผลกระทบต่อชุมชนใกล้เคียง					
11. เศรษฐกิจ/การค้าขายของท้องถิ่นแย่ลง					
12. ความสัมพันธ์ของคนในชุมชนแย่ลง					
13. เกิดการแพร่กระจายของโรคจากแรงงานต่างถิ่น					
14. การเข้ามาของแรงงานต่างถิ่น ทำให้เกิดปัญหาอาชญากรรม/ความไม่ปลอดภัยของคนในชุมชนเดิม					
15. การปนเปื้อนขยะและน้ำเสียจากคนงานก่อสร้าง					
16. กิจกรรมการก่อสร้างส่งผลให้เกิดการบดบังทัศนียภาพ/เกิดสภาพที่ไม่น่ามอง					
17. อื่นๆ					

7.4 ผลกระทบที่คาดว่าจะได้รับ/ข้อห่วงกังวล *ในระยะเปิดดำเนินการ*

ผลกระทบสิ่งแวดล้อม	ไม่ได้รับผลกระทบ	ดีขึ้น	แย่ลง/ผลกระทบด้านลบ			ข้อเสนอแนะในการแก้ไขปรับปรุง/ลดผลกระทบ
			มาก	ปานกลาง	น้อย	
1. การสัญจรบนถนนโครงการทำให้เกิดการฟุ้งกระจายของฝุ่นละอองและมลพิษทางอากาศ						
2. การสัญจรบนถนนโครงการทำให้เกิดเสียงดังรบกวนส่งผลต่อการได้ยิน และประชาชนเกิดความเดือดร้อน/รำคาญ						
3. การสัญจรบนถนนโครงการทำให้เกิดความสั่นสะเทือนส่งผลกระทบต่ออาคารเรียน วัด/มัสยิด แหล่งโบราณสถาน และบ้านเรือนที่อยู่ใกล้เคียง						
4. ความสะดวกในการเดินทางสัญจรของประชาชน						
5. เศรษฐกิจ/การค้าขายของประชาชนในท้องถิ่น						
6. อุบัติเหตุจากการสัญจรบนถนนโครงการ						
7. การส่งเสริม/สนับสนุนการเดินทางท่องเที่ยว						
8. สภาพภูมิทัศน์/ทัศนียภาพบริเวณแนวเส้นทางเปลี่ยนแปลงไปจากเดิม						
9. การเปลี่ยนแปลงวิถีชีวิต/ความเป็นอยู่ของประชาชนในชุมชน						
10. อื่นๆ						

7.5 หากมีการพัฒนาโครงการบนทางหลวงหมายเลข 3 ช่วงจุดตัดทางหลวงหมายเลข 3323 และทางหลวงหมายเลข 3322 (แยกเนินสูง) – จุดตัดทางหลวงหมายเลข 3154 (แยกศักดิ์ชัย) บริเวณ กม.317+407 ถึง กม.337+285 ท่านเห็นว่าโครงการจะส่งผลในภาพรวมอย่างไร

[ ] 1. มีผลประโยชน์มากกว่าผลกระทบด้านลบ เนื่องจาก .....

[ ] 2. มีผลกระทบด้านลบมากกว่าผลประโยชน์ เนื่องจาก .....

[ ] 3. มีผลประโยชน์พอๆ กับผลกระทบ

[ ] 4. ไม่แสดงความคิดเห็น

7.6 ความเห็นของท่านต่อการพัฒนาโครงการบนทางหลวงหมายเลข 3 ช่วงจุดตัดทางหลวงหมายเลข 3323 และทางหลวงหมายเลข 3322 (แยกเนินสูง) – จุดตัดทางหลวงหมายเลข 3154 (แยกศักดิ์ชัย) บริเวณ กม.317+407 ถึง กม.337+285

[ ] 1. เห็นด้วย เนื่องจาก.....

[ ] 2. ไม่เห็นด้วย เนื่องจาก.....

[ ] 3. ไม่แสดงความคิดเห็น

<u>ส่วนที่ 8 ข้อคิดเห็น/ข้อเสนอแนะเพิ่มเติมต่อโครงการ</u>

ท่านมีข้อเสนอแนะอื่น ๆ หรือไม่ อย่างไร

.....

.....

.....

.....

.....

ขอขอบพระคุณ

ผลการสำรวจสภาพเศรษฐกิจ-สังคมและความคิดเห็น

ระยะ 0 – 50 เมตร จากกึ่งกลางแนวเส้นท่างโครงการ

ผลการสำรวจสภาพเศรษฐกิจสังคมและความคิดเห็นของ
กลุ่มครัวเรือนที่อาศัยอยู่ในระยะ 0 - 50 เมตร จากกึ่งกลางแนวเส้นทางโครงการ

ผลการสำรวจ	จำนวน	ร้อยละ
ส่วนที่ 1 ข้อมูลทั่วไปของผู้ให้สัมภาษณ์		
1.1 เพศ		
1. ชาย	5	27.78
2. หญิง	13	72.22
รวม	18	100.00
1.2 อายุ	51	
1.3 สถานภาพในครัวเรือนของผู้ให้สัมภาษณ์		
1. หัวหน้าครัวเรือน	13	72.22
2. คู่สมรส	5	27.78
รวม	18	100.00
1.4 ระดับการศึกษาสูงสุด		
1. ประถมศึกษา	4	22.23
2. มัธยมศึกษาตอนต้น	8	44.44
3. มัธยมศึกษาตอนปลาย/อาชีวศึกษา	2	11.11
4. ประกาศนียบัตรวิชาชีพชั้นสูง/อนุปริญญา	2	11.11
5. ปริญญาตรี	2	11.11
รวม	18	100.00
1.5 การนับถือศาสนา		
1. พุทธ	18	100.00
รวม	18	100.00
1.6 ภูมิลำเนา		
1. อยู่มาตั้งแต่เกิด	12	66.67
2. ย้ายมาจากที่อื่น	6	33.33
รวม	18	100.00
1.7 สาเหตุที่โยกย้าย		
1. มาทำงาน	6	100.00
รวม	6	100.00

ผลการสำรวจสภาพเศรษฐกิจสังคมและความคิดเห็นของ
กลุ่มครัวเรือนที่อาศัยอยู่ในระยะ 0 - 50 เมตร จากกึ่งกลางแนวเส้นทางโครงการ

ผลการสำรวจ	จำนวน	ร้อยละ
ส่วนที่ 2 ข้อมูลพื้นฐานของครัวเรือน		
2.1 ข้อมูลสมาชิกในครัวเรือน		
จำนวนสมาชิกในครัวเรือนเฉลี่ย (คน)	4	
เพศชายรวม (คน)	37	47.44
เพศหญิงรวม (คน)	41	52.56
รวม	78	100.00
จำแนกตามช่วงอายุ		
1. เด็กเล็ก (อายุน้อยกว่า 6 ปี)	9	11.54
2. นักเรียน / นักศึกษารวม (อายุ 6-22 ปี)	27	34.62
3. ผู้ใหญ่รวม (อายุ 22-60 ปี)	38	48.72
4. ผู้สูงอายุรวม (อายุมากกว่า 60 ปี)	4	5.14
รวม	78	100.00
2.2 การทำงานของสมาชิกในครัวเรือน		
1. จำนวนสมาชิกที่ทำงานมีรายได้รวม (คน)	38	48.72
2. จำนวนสมาชิกที่ไม่มีรายได้รวม (คน)	40	51.28
รวม	78	100.00
จำนวนสมาชิกที่ไม่มีรายได้รวม (คน)		
1. นักเรียน / นักศึกษารวม (คน)	8	38.10
2. ผู้สูงอายุรวม (คน)	3	14.29
3. เด็กเล็กก่อนวัยเรียนรวม (คน)	10	47.61
รวม	21	100.00
2.3 อาชีพหลักของครัวเรือนในปัจจุบัน		
1. พนักงานบริษัทเอกชน	3	16.67
2. ค้าขาย / ธุรกิจส่วนตัว	9	50.00
3. รับจ้าง	5	27.77
4. อื่น ๆ (แม่บ้าน)	1	5.56
รวม	18	100.00

ผลการสำรวจสภาพเศรษฐกิจสังคมและความคิดเห็นของ
กลุ่มครัวเรือนที่อาศัยอยู่ในระยะ 0 - 50 เมตร จากกึ่งกลางแนวเส้นทางโครงการ

ผลการสำรวจ	จำนวน	ร้อยละ
ส่วนที่ 2 ข้อมูลพื้นฐานของครัวเรือน (ต่อ)		
2.4 ปัญหาในการประกอบอาชีพของครัวเรือน		
1. ไม่มี	11	61.11
2. มี	7	38.89
รวม	18	100.00
ปัญหาในการประกอบอาชีพของครัวเรือน (เฉพาะครัวเรือนที่มีปัญหา)		
1. ต้นทุนการผลิตมีราคาแพง	1	14.29
2. เงินทุนไม่เพียงพอต่อการประกอบอาชีพ	1	14.29
3. เศรษฐกิจไม่ดี	3	42.86
4. ค่าครองชีพสูง สินค้าราคาแพง	2	28.57
2.5 อาชีพเสริมของครัวเรือนในปัจจุบัน (อาชีพที่ครัวเรือนทำเพื่อเสริมรายได้ของครัวเรือน ใช้เวลาน้อยกว่า)		
1. ไม่มีอาชีพเสริม	18	100.00
รวม	18	100.00
2.6 รายได้ของครัวเรือน (บาท/เดือน)		
1. น้อยกว่า 10,000	1	5.56
2. 10,000 - 20,000	3	16.67
3. 20,001 - 30,000	8	44.44
4. 30,001- 40,000	6	33.33
รวม	18	100.00
2.7 รายจ่ายของครัวเรือน (บาท/เดือน)		
1. น้อยกว่า 10,000	1	5.56
2. 10,000 - 20,000	4	22.22
3. 20,001 - 30,000	9	50.00
4. 30,001- 40,000	4	22.22
รวม	18	100.00
2.8 ลักษณะรายได้ของครัวเรือน		
1. เป็นรายได้ที่แน่นอน	14	77.78
2. เป็นรายได้ที่ไม่แน่นอน	4	22.22
รวม	18	100.00

ผลการสำรวจสภาพเศรษฐกิจสังคมและความคิดเห็นของ
กลุ่มครัวเรือนที่อาศัยอยู่ในระยะ 0 - 50 เมตร จากกึ่งกลางแนวเส้นทางโครงการ

ผลการสำรวจ	จำนวน	ร้อยละ
ส่วนที่ 2 ข้อมูลพื้นฐานของครัวเรือน (ต่อ)		
2.9 รายได้เพียงพอสำหรับใช้จ่ายในครอบครัวหรือไม่		
1. พอใช้และมีเหลือเก็บ	7	38.89
2. พอใช้ แต่ไม่เหลือเก็บ	6	33.33
3. ไม่พอใช้	5	27.78
รวม	**18**	**100.00**
2.10 ภาระหนี้สินของครัวเรือนในปัจจุบัน		
1. ไม่มีหนี้สิน	10	55.56
2. มีหนี้สิน	8	44.44
รวม	**18**	**100.00**
2.11 แหล่งเงินกู้ที่มีหนี้สินมากที่สุด (เฉพาะครัวเรือนที่มีการกู้ยืมเงิน)		
1. ธนาคารพาณิชย์	4	50.00
2. ไม่แสดงความคิดเห็น	4	50.00
2.12 ลักษณะของการออมเงิน		
1. ฝากธนาคาร	17	94.44
2. ไม่แสดงความคิดเห็น	1	5.56
รวม	**18**	**100.00**
2.13 วัตถุประสงค์ของการออม		
1. ไว้ใช้ในอนาคตยามจำเป็น	3	16.67
2. ไม่แสดงความคิดเห็น	15	83.33
รวม	**18**	**100.00**
2.14 ในชุมชนของท่านมีการจัดตั้งกลุ่ม/ชมรม/องค์กร เพื่อพัฒนาอาชีพของคนในชุมชนหรือไม่		
1. ไม่มีการจัดตั้ง	14	77.78
2. มีการจัดตั้ง	4	22.22
รวม	**18**	**100.00**
กลุ่มที่มีการจัดตั้ง		
1. กลุ่มอาสาสมัครสาธารณสุขประจำหมู่บ้าน (อสม.)	4	100.00

ผลการสำรวจสภาพเศรษฐกิจสังคมและความคิดเห็นของ
กลุ่มครัวเรือนที่อาศัยอยู่ในระยะ 0 - 50 เมตร จากกึ่งกลางแนวเส้นทางโครงการ

ผลการสำรวจ	จำนวน	ร้อยละ
ส่วนที่ 2 ข้อมูลพื้นฐานของครัวเรือน (ต่อ)		
2.15 ท่านและสมาชิกในครอบครัว มีความสามารถที่จะเปลี่ยนอาชีพหรือรับความเปลี่ยนแปลงด้านการประกอบอาชีพได้เพียงใด		
1. มีข้อจำกัดในการปรับเปลี่ยน	12	66.67
2. ไม่แสดงความคิดเห็น	6	33.33
รวม	18	100.00
2.16 ลักษณะความสัมพันธ์ของคนในชุมชน		
1. อยู่กันแบบพี่น้อง/เครือญาติ	6	33.33
2. มีความสัมพันธ์/ผูกพันกันระดับปานกลาง	12	66.67
รวม	18	100.00
2.17 ลักษณะความสัมพันธ์ระหว่างคนในชุมชนกับชุมชนอื่น		
1. มีความสัมพันธ์เหมือนเครือญาติ	6	33.33
2. ให้ความช่วยเหลือกันพอสมควร	12	66.67
รวม	18	100.00
2.18 ลักษณะความสัมพันธ์ระหว่างท่านกับญาติพี่น้อง ญาติของท่านส่วนใหญ่พักอาศัยอยู่ที่ใด (ญาติที่มีความสัมพันธ์ใกล้ชิดและไปมาหาสู่กัน)		
1. อยู่ในหมู่บ้านเดียวกัน	3	16.67
2. อยู่ต่างหมู่บ้าน	11	61.11
3. อยู่ต่างจังหวัด	4	22.22
รวม	18	100.00
2.19 ท่าน/สมาชิกในครัวเรือนเข้าร่วมกิจกรรมของชุมชนต่อไปนี้ มากน้อยเพียงใด		
1. งานประเพณีทางศาสนา		
1) บ่อยครั้ง	3	16.67
2) นานๆ ครั้ง	15	83.33
รวม	18	100.00

ผลการสำรวจสภาพเศรษฐกิจสังคมและความคิดเห็นของ
กลุ่มครัวเรือนที่อาศัยอยู่ในระยะ 0 - 50 เมตร จากกึ่งกลางแนวเส้นทางโครงการ

ผลการสำรวจ	จำนวน	ร้อยละ
ส่วนที่ 2 ข้อมูลพื้นฐานของครัวเรือน (ต่อ)		
2.19 ท่าน/สมาชิกในครัวเรือนเข้าร่วมกิจกรรมของชุมชนต่อไปนี้ มากน้อยเพียงใด (ต่อ)		
2. งานวันสำคัญของทางราชการ		
1) บ่อยครั้ง	2	11.11
2) นานๆ ครั้ง	10	55.56
3) ไม่เคยเข้าร่วม	6	33.33
รวม	18	100.00
3. งานพัฒนาชุมชน		
1) บ่อยครั้ง	2	11.11
2) นานๆ ครั้ง	10	55.56
3) ไม่เคยเข้าร่วม	6	33.33
รวม	18	100.00
ส่วนที่ 3 ข้อมูลด้านสุขภาพอนามัย		
3.1 ปัจจุบันท่านและสมาชิกในครัวเรือนมีสุขภาพทางกายเป็นอย่างไร		
1. แข็งแรง ปกติดี	17	94.44
2. ไม่ปกติ	1	5.56
รวม	18	100.00
3.2 ในรอบปีที่ผ่าน ชุมชนของท่านมีการระบาดของโรคหรือไม่ ถ้ามีเป็นโรคอะไร		
1. มี	18	100.00
รวม	18	100.00
โรคระบาดที่พบเจอ (เฉพาะครัวเรือนที่พบเจอ)		
2.1 โรคโควิด-19	18	100.00
3.3 เมื่อท่านและสมาชิกครัวเรือนเจ็บป่วย ส่วนใหญ่ไปใช้บริการทางการแพทย์ ณ สถานที่ใด		
1. โรงพยาบาลประจำจังหวัด	4	22.22
2. โรงพยาบาลเอกชน	2	11.11
3. คลินิก	5	27.78
4. ซื้อยาจากร้านขายยา	7	38.89
รวม	18	100.00

ผลการสำรวจสภาพเศรษฐกิจสังคมและความคิดเห็นของ
กลุ่มครัวเรือนที่อาศัยอยู่ในระยะ 0 - 50 เมตร จากกึ่งกลางแนวเส้นทางโครงการ

ผลการสำรวจ	จำนวน	ร้อยละ
ส่วนที่ 3 ข้อมูลด้านสุขภาพอนามัย (ต่อ)		
3.4 ในพื้นที่ที่ท่านอาศัยอยู่ มีเหตุการณ์เกิดอุบัติเหตุจากการสัญจรบนถนน ความถี่และความรุนแรงอย่างไร		
1. ไม่มี	14	77.78
2. มี	4	22.22
รวม	18	100.00
ระดับความถี่ของการเกิดอุบัติเหตุ (เฉพาะครัวเรือนที่เคยพบเจอ)		
2.1 เฉลี่ย 1 ครั้งต่อ 6 เดือน	2	50.00
2.2 เฉลี่ย 2-3 เดือน/ครั้ง	2	50.00
รวม	4	100.00
ระดับความรุนแรงของการเกิดอุบัติเหตุ (เฉพาะครัวเรือนที่เคยพบเจอ)		
3.1 บาดเจ็บเล็กน้อย	4	100.00
รวม	4	100.00
ส่วนที่ 4 ข้อมูลโครงสร้างพื้นฐานและสาธารณูปโภคของหมู่บ้าน/ชุมชน		
4.1 ความพึงพอใจต่อการให้บริการสาธารณูปโภคและการบริการสังคมโดยรวมของชุมชน		
4.1.1 การคมนาคมขนส่ง/ถนนทางหลวงหมายเลข 3		
1. ดี	18	100.00
รวม	18	100.00
4.1.2 ไฟฟ้า		
1. ดี	18	100.00
รวม	18	100.00
4.1.3 น้ำดื่ม/น้ำใช้		
4.1.3.1 น้ำดื่ม		
1. แหล่งน้ำดื่ม		
1.1 น้ำบรรจุขวด	15	83.33
1.2 น้ำประปาผ่านเครื่องกรอง	3	16.67
รวม	18	100.00

ผลการสำรวจสภาพเศรษฐกิจสังคมและความคิดเห็นของ
กลุ่มครัวเรือนที่อาศัยอยู่ในระยะ 0 - 50 เมตร จากกึ่งกลางแนวเส้นทางโครงการ

ผลการสำรวจ	จำนวน	ร้อยละ
ส่วนที่4 ข้อมูลโครงสร้างพื้นฐานและสาธารณูปโภคของหมู่บ้าน/ชุมชน (ต่อ)		
4.1.3 น้ำดื่ม/น้ำใช้		
4.1.3.1 น้ำดื่ม		
2. คุณภาพน้ำดื่ม		
2.1 ดี	13	72.22
2.2 ดีมาก	5	27.78
รวม	18	100.00
3. ปัญหาขาดแคลนน้ำดื่ม/น้ำดื่มที่ไม่เพียงพอ		
3.1 ไม่มีปัญหา	18	100.00
รวม	18	100.00
4.1.3.2 น้ำใช้ (อาบ/ซักล้าง)		
1. แหล่งน้ำใช้ (อาบ/ซักล้าง)		
1.1 น้ำประปา/ประปาหมู่บ้าน	18	100.00
รวม	18	100.00
2. คุณภาพน้ำใช้		
2.1 ดี	18	100.00
รวม	18	100.00
3. ปัญหาขาดแคลนน้ำใช้/น้ำใช้ที่ไม่เพียงพอ		
3.1 ไม่มีปัญหา	18	100.00
รวม	18	100.00
4.1.4 โทรศัพท์		
1. ปานกลาง	1	5.56
2. ดี	17	94.44
รวม	18	100.00

ผลการสำรวจสภาพเศรษฐกิจสังคมและความคิดเห็นของ
กลุ่มครัวเรือนที่อาศัยอยู่ในระยะ 0 - 50 เมตร จากกึ่งกลางแนวเส้นทางโครงการ

ผลการสำรวจ	จำนวน	ร้อยละ
ส่วนที่4 ข้อมูลโครงสร้างพื้นฐานและสาธารณูปโภคของหมู่บ้าน/ชุมชน (ต่อ)		
4.1.5 การจัดการขยะมูลฝอย		
1. ใช้บริการของเทศบาล/อบต.	18	100.00
รวม	18	100.00
กรณีจัดการขยะโดยวิธีให้เทศบาล/อบต. จัดเก็บ		
1. ปานกลาง	1	5.56
2. ดี	17	94.44
รวม	18	100.00
4.1.6 การระบายน้ำ/ท่อระบายน้ำ		
1. ปานกลาง/พอใช้	3	16.67
2. ดี	15	83.33
รวม	18	100.00
สภาพปัญหา กรณีตอบระดับไม่ดีอย่างยิ่ง/ไม่ดี/พอใช้		
1. ท่อน้ำอุดตัน/ระบายน้ำไม่สะดวก	3	100.00
4.1.7 การจัดการระบบน้ำเสียในชุมชน		
1. ดี	18	100.00
รวม	18	100.00
4.1.8 การรักษาพยาบาล		
1. ปานกลาง	1	5.56
2. ดี	14	77.77
3. ดีมาก	3	16.67
รวม	18	100.00
4.1.9 ระบบบริการทางสังคม		
1. การศึกษา		
1) ดี	13	72.22
2) ดีมาก	4	22.22
3) ไม่แสดงความคิดเห็น	1	5.56
รวม	18	100.00

ผลการสำรวจสภาพเศรษฐกิจสังคมและความคิดเห็นของ
กลุ่มครัวเรือนที่อาศัยอยู่ในระยะ 0 - 50 เมตร จากกึ่งกลางแนวเส้นทางโครงการ

ผลการสำรวจ	จำนวน	ร้อยละ
ส่วนที่ 4 ข้อมูลโครงสร้างพื้นฐานและสาธารณูปโภคของหมู่บ้าน/ชุมชน (ต่อ)		
4.1.9 ระบบบริการทางสังคม (ต่อ)		
2. สวนสาธารณะ/สถานที่พักผ่อนหย่อนใจ		
1) ปานกลาง/พอใช้	2	11.11
2) ดี	14	77.77
3) ดีมาก	1	5.56
4) ไม่แสดงความคิดเห็น	1	5.56
รวม	18	100.00
สภาพปัญหา กรณีตอบระดับไม่ดีอย่างยิ่ง/ไม่ดี/พอใช้		
1. ไม่สะอาด	1	50.00
2. สภาพเก่า/เสื่อมโทรม	1	50.00
4.2 ความพึงพอใจต่อการดำเนินชีวิตในชุมชน		
1. ความคิดเห็นต่อสภาพโดยรวมของชุมชนหรือท้องถิ่นในปัจจุบัน		
1. พอใจมาก	6	33.33
2. พอใจพอสมควร	12	66.67
รวม	18	100.00
2. โอกาสในการประกอบอาชีพ		
1. ปานกลาง	7	38.88
2. มาก	10	55.56
3. ไม่แสดงความคิดเห็น	1	5.56
รวม	18	100.00
ส่วนที่ 5 ข้อมูลปัญหาสิ่งแวดล้อมและสังคมของหมู่บ้าน/ชุมชน		
5.1 ฝุ่นละออง		
1. มาก	3	16.67
2. ปานกลาง	12	66.67
3. น้อย	2	11.10
4. ไม่มีปัญหา	1	5.56
รวม	18	100.00
กรณีพบปัญหาฝุ่นละออง มีสาเหตุมาจาก		
1. จากการสัญจรของรถบรรทุกบนถนนในชุมชน	17	100.00

ผลการสำรวจสภาพเศรษฐกิจสังคมและความคิดเห็นของ
กลุ่มครัวเรือนที่อาศัยอยู่ในระยะ 0 - 50 เมตร จากกึ่งกลางแนวเส้นทางโครงการ

ผลการสำรวจ	จำนวน	ร้อยละ
ส่วนที่ 5 ข้อมูลปัญหาสิ่งแวดล้อมและสังคมของหมู่บ้าน/ชุมชน (ต่อ)		
5.2 เสียงดัง		
1. มาก	1	5.56
2. ปานกลาง	2	11.10
3. น้อย	5	27.78
4. ไม่มีปัญหา	10	55.56
รวม	18	100.00
กรณีพบปัญหาเสียงดังมีสาเหตุมาจาก		
1.เสียงจากรถยนต์/รถบรรทุก/รถจักรยานยนต์	8	100.00
5.3 เขม่า/หมอก/ควัน		
1. มาก	1	5.56
2. ไม่มีปัญหา	17	94.44
รวม	18	100.00
กรณีพบปัญหาเสียงดังมีสาเหตุมาจาก		
1. ฝุ่นควันในช่วงหน้าแล้ง	1	100.00
5.4 น้ำเสีย/น้ำเน่า		
1. ไม่มีปัญหา	18	100.00
รวม	18	100.00
5.5 น้ำท่วม/การระบายน้ำ		
1. ปานกลาง	1	5.56
2. น้อย	2	11.11
3. ไม่มีปัญหา	15	83.33
รวม	18	100.00
กรณีพบปัญหาน้ำท่วม/การระบายน้ำ มีสาเหตุมาจาก		
1. สิ่งกีดขวางทางระบายน้ำ	3	100.00
5.6 ขยะมูลฝอย		
1. ปานกลาง	1	5.56
2. ไม่มีปัญหา	17	94.44
รวม	18	100.00
กรณีพบปัญหาขยะมูลฝอย มีสาเหตุมาจาก		
1. การบริการเก็บขยะไม่ทั่วถึง	1	100.00

ผลการสำรวจสภาพเศรษฐกิจสังคมและความคิดเห็นของ
กลุ่มครัวเรือนที่อาศัยอยู่ในระยะ 0 - 50 เมตร จากกึ่งกลางแนวเส้นทางโครงการ

ผลการสำรวจ	จำนวน	ร้อยละ
ส่วนที่ 5 ข้อมูลปัญหาสิ่งแวดล้อมและสังคมของหมู่บ้าน/ชุมชน (ต่อ)		
5.7 ปัญหาทัศนียภาพไม่สวยงาม		
1. ไม่มีปัญหา	18	100.00
รวม	18	100.00
5.8 ความปลอดภัยในชีวิตและทรัพย์สินของคนในชุมชน		
1. ไม่มีปัญหา	18	100.00
รวม	18	100.00
5.9 น้ำตื่ม		
1. ไม่มีปัญหา	18	100.00
รวม	18	100.00
5.10 น้ำใช้		
1. ไม่มีปัญหา	18	100.00
รวม	18	100.00
ส่วนที่ 6 ข้อมูลการเดินทาง		
6.1 จำนวนยานพาหนะของครัวเรือน		
1. รถจักรยานยนต์เฉลี่ย (คัน)	2	
2. รถยนต์ 4 ล้อเฉลี่ย (คัน)	1	
6.2 ปัจจุบันท่านใช้เส้นทางใดในการเดินทาง		
6.2.1 ปัจจุบันท่านใช้เส้นทางในการเดินทางทางหลวงหมายเลข 3		
1. ทุกวัน	17	94.44
2. เดือนละ 1 ครั้ง	1	5.56
รวม	18	100.00
ระยะเวลาในการเดินทางเฉลี่ยแต่ละครั้ง		
1. น้อยกว่า 10 นาที	16	88.89
2. 10-20 นาที	2	11.11
รวม	18	100.00

ผลการสำรวจสภาพเศรษฐกิจสังคมและความคิดเห็นของ
กลุ่มครัวเรือนที่อาศัยอยู่ในระยะ 0 - 50 เมตร จากกึ่งกลางแนวเส้นทางโครงการ

ผลการสำรวจ	จำนวน	ร้อยละ
6.2.2 ปัจจุบันท่านใช้เส้นทางในการเดินทางทางหลวงหมายเลข 316		
1. ทุกวัน	17	94.44
2. เดือนละ 1 ครั้ง	1	5.56
รวม	18	100.00
ระยะเวลาในการเดินทางเฉลี่ยแต่ละครั้ง		
1. น้อยกว่า 10 นาที	17	94.44
2. 20-40 นาที	1	5.56
รวม	18	100.00
6.2.3 ปัจจุบันท่านใช้เส้นทางในการเดินทางทางหลวงหมายเลข 3249		
1. ทุกวัน	17	94.44
2. เดือนละ 1 ครั้ง	1	5.56
รวม	18	100.00
ระยะเวลาในการเดินทางเฉลี่ยแต่ละครั้ง		
1. น้อยกว่า 10 นาที	17	94.44
2. 10-30 นาที	1	5.56
6.3 วัตถุประสงค์ในการเดินทาง (ตอบได้มากกว่า 1 ข้อ)		
1. ติดต่อธุรกิจ	5	29.41
2. การศึกษา	2	11.76
3. ไปตลาด	1	5.88
4. ไม่แสดงความคิดเห็น	10	58.82
6.4 ความสะดวกในการใช้เส้นทางหลวงบริเวณโครงการในปัจจุบัน		
6.4.1 ความสะดวกในการใช้เส้นทางทางหลวงหมายเลข 3		
1. สะดวกมาก	5	27.78
2. ค่อนข้างสะดวก	13	72.22
รวม	18	100.00

ผลการสำรวจสภาพเศรษฐกิจสังคมและความคิดเห็นของ
กลุ่มครัวเรือนที่อาศัยอยู่ในระยะ 0 - 50 เมตร จากกึ่งกลางแนวเส้นทางโครงการ

ผลการสำรวจ	จำนวน	ร้อยละ
ส่วนที่ 6 ข้อมูลการเดินทาง (ต่อ)		
6.4.2 ความสะดวกในการใช้เส้นทางทางหลวงหมายเลข 316		
1. สะดวกมาก	5	27.78
2. ค่อนข้างสะดวก	13	72.22
รวม	18	100.00
6.4.3 ความสะดวกในการใช้เส้นทางทางหลวงหมายเลข 3249		
1. สะดวกมาก	5	27.78
2. ค่อนข้างสะดวก	13	72.22
รวม	18	100.00
6.5 การเกิดอุบัติเหตุด้านการจราจร		
1. ไม่เคยพบเห็น/ไม่ทราบ	14	77.78
2. เคยพบเห็น/ทราบว่ามีอุบัติเหตุเกิดขึ้น	4	22.22
รวม	18	100.00
6.6 ในชุมชนของท่านมีจุดเสี่ยงอุบัติเหตุด้านการจราจรหรือไม่ บริเวณใด		
1. แยกเขาไร่ยา	4	100.00
รวม	4	100.00
ส่วนที่ 7 การรับรู้และความคิดเห็นต่อโครงการ		
7.1 ท่านเคยทราบ/เคยได้รับรู้ข้อมูลเกี่ยวกับโครงการโครงการทางหลวงหมายเลข 3 บริเวณแยกเขาไร่ยา (กม.323+550 ถึง กม.325+190) มาก่อนหรือไม่		
1. ทราบ	18	100.00
รวม	18	100.00
7.2 ในกรณีที่ทราบมาก่อน (ตอบได้มากกว่า 1 ข้อ)		
1. เจ้าของโครงการ (กรมทางหลวง, แขวงทางหลวง)	3	16.67
2. ผู้นำชุมชน (นายกเทศมนตรี นายกองค์การบริหารส่วนตำบล อบต. กำนัน ผู้ใหญ่บ้าน)	7	38.89
3. เจ้าหน้าที่บริษัทที่ปรึกษา	8	44.44

ผลการสำรวจสภาพเศรษฐกิจสังคมและความคิดเห็นของ
กลุ่มครัวเรือนที่อาศัยอยู่ในระยะ 0 - 50 เมตร จากกึ่งกลางแนวเส้นทางโครงการ

ผลการสำรวจ	จำนวน	ร้อยละ
ส่วนที่ 7 การรับรู้และความคิดเห็นต่อโครงการ (ต่อ)		
7.3 ผลกระทบที่คาดว่าจะได้รับ/ข้อห่วงกังวล *ในระยะก่อสร้างโครงการ*		
1. กิจกรรมการก่อสร้างและการขนส่งวัสดุทำให้เกิดฝุ่นละออง/มลสารฟุ้งกระจาย ส่งผลกระทบต่อสุขภาพ ประชาชนเกิดความเดือดร้อนรำคาญ		
1) ไม่ได้รับผลกระทบ	14	77.78
2) ได้รับผลกระทบระดับมาก	2	11.11
3) ได้รับผลกระทบระดับปานกลาง	2	11.11
รวม	18	100.00
2. กิจกรรมการก่อสร้างและการขนส่งวัสดุทำให้เกิดเสียงดังรบกวน ส่งผลต่อการได้ยิน ประชาชนเกิดความเดือดร้อนรำคาญ		
1) ไม่ได้รับผลกระทบ	14	77.78
2) ได้รับผลกระทบระดับมาก	2	11.11
3) ได้รับผลกระทบระดับปานกลาง	2	11.11
รวม	18	100.00
3. กิจกรรมการก่อสร้างและการขนส่งวัสดุทำให้เกิดความสั่นสะเทือน ส่งผลกระทบต่ออาคารเรียน วัด/มัสยิด และบ้านเรือนที่อยู่ใกล้เคียง		
1) ไม่ได้รับผลกระทบ	15	83.33
2) ได้รับผลกระทบระดับมาก	3	16.67
รวม	18	100.00
4. กิจกรรมการก่อสร้างทำให้เกิดการชะล้างตะกอนดินลงสู่แหล่งน้ำ ส่งผลให้ความขุ่นของน้ำเพิ่มขึ้น คุณภาพน้ำลดต่ำลง		
1) ไม่ได้รับผลกระทบ	17	94.44
2) ได้รับผลกระทบระดับปานกลาง	1	5.56
รวม	18	100.00
5. กิจกรรมการก่อสร้างส่งผลให้เกิดการเปลี่ยนแปลงสภาพนิเวศป่าไม้		
1) ไม่ได้รับผลกระทบ	18	100.00
รวม	18	100.00
6. กิจกรรมการก่อสร้างส่งผลต่อการสูญเสียสภาพถิ่นที่อยู่อาศัยของสัตว์ป่า/รบกวนการดำรงชีวิตของสัตว์ในระบบนิเวศมากขึ้น		
1) ไม่ได้รับผลกระทบ	18	100.00
รวม	18	100.00

ผลการสำรวจสภาพเศรษฐกิจสังคมและความคิดเห็นของ
กลุ่มครัวเรือนที่อาศัยอยู่ในระยะ 0 - 50 เมตร จากกึ่งกลางแนวเส้นทางโครงการ

ผลการสำรวจ	จำนวน	ร้อยละ
ส่วนที่ 7 การรับรู้และความคิดเห็นต่อโครงการ (ต่อ)		
7.3 ผลกระทบที่คาดว่าจะได้รับ/ข้อห่วงกังวล ในระยะก่อสร้างโครงการ (ต่อ)		
7. กิจกรรมการก่อสร้างกีดขวางการเดินทาง ทำให้การสัญจรติดขัด เกิดความไม่สะดวกของผู้ใช้ทาง		
1) ไม่ได้รับผลกระทบ	7	38.89
2) ได้รับผลกระทบระดับมาก	7	38.89
3) ได้รับผลกระทบระดับปานกลาง	4	22.22
รวม	18	100.00
8. ผู้ใช้ทาง/คนเดินเท้ามีโอกาสเกิดอุบัติเหตุได้ง่าย ส่งผลให้ได้รับอันตราย บาดเจ็บ หรือเสียชีวิต		
1) ไม่ได้รับผลกระทบ	9	50.00
2) ได้รับผลกระทบระดับมาก	5	27.78
3) ได้รับผลกระทบระดับปานกลาง	4	22.22
รวม	18	100.00
9. เกิดการชะล้างพังทลายของดินไปทับถมกีดขวางทางระบายน้ำ เกิดน้ำท่วม แหล่งน้ำธรรมชาติตื้นเขิน		
1) ไม่ได้รับผลกระทบ	14	77.78
2) ได้รับผลกระทบระดับปานกลาง	4	22.22
รวม	18	100.00
10. การรื้อย้ายสาธารณูปโภค ส่งผลกระทบต่อชุมชนใกล้เคียง		
1) ไม่ได้รับผลกระทบ	17	94.44
2) ได้รับผลกระทบระดับมาก	1	5.56
รวม	18	100.00
11. เศรษฐกิจ/การค้าขายของท้องถิ่นแย่ลง		
1) ได้รับผลกระทบระดับมาก	8	44.44
2) ได้รับผลกระทบระดับปานกลาง	6	33.33
3) ได้รับผลกระทบระดับน้อย	4	22.23
รวม	18	100.00
12. ความสัมพันธ์ของคนในชุมชนแย่ลง		
1) ไม่ได้รับผลกระทบ	18	100.00
รวม	18	100.00

ผลการสำรวจสภาพเศรษฐกิจสังคมและความคิดเห็นของ
กลุ่มครัวเรือนที่อาศัยอยู่ในระยะ 0 - 50 เมตร จากกึ่งกลางแนวเส้นทางโครงการ

ผลการสำรวจ	จำนวน	ร้อยละ
ส่วนที่ 7 การรับรู้และความคิดเห็นต่อโครงการ (ต่อ)		
7.3 ผลกระทบที่คาดว่าจะได้รับ/ข้อห่วงกังวล *ในระยะก่อสร้างโครงการ* (ต่อ)		
13. เกิดการแพร่กระจายของโรคจากแรงงานต่างถิ่น		
1) ไม่ได้รับผลกระทบ	17	94.44
2) มีผลกระทบระดับน้อย	1	5.56
รวม	18	100.00
14. การเข้ามาของแรงงานต่างถิ่น ทำให้เกิดปัญหาอาชญากรรม/ความไม่ปลอดภัยของคนในชุมชนเดิม		
1) ไม่ได้รับผลกระทบ	18	100.00
รวม	18	100.00
15. การปนเปื้อนขยะและน้ำเสียจากคนงานก่อสร้าง		
1) ไม่ได้รับผลกระทบ	18	100.00
รวม	18	100.00
16. กิจกรรมการก่อสร้างส่งผลให้เกิดการบดบังทัศนียภาพ/เกิดสภาพที่ไม่น่ามอง		
1) ไม่ได้รับผลกระทบ	16	88.89
2) ได้รับผลกระทบระดับปานกลาง	2	11.11
รวม	18	100.00
7.4. ผลกระทบที่คาดว่าจะได้รับ/ข้อห่วงกังวล *ในระยะดำเนินการ*		
1. การสัญจรบนถนนโครงการทำให้เกิดการฟุ้งกระจายของฝุ่นละอองและมลพิษทางอากาศ		
1) ไม่ได้รับผลกระทบ	14	77.78
2) ได้รับผลกระทบระดับมาก	2	11.11
3) ได้รับผลกระทบระดับปานกลาง	2	11.11
รวม	18	100.00
2. การสัญจรบนถนนโครงการทำให้เกิดเสียงดังรบกวนส่งผลต่อการได้ยิน และประชาชนเกิดความเดือดร้อน/รำคาญ		
1) ไม่ได้รับผลกระทบ	14	77.78
2) ได้รับผลกระทบระดับมาก	2	11.11
3) ได้รับผลกระทบระดับปานกลาง	2	11.11
รวม	18	100.00

ผลการสำรวจสภาพเศรษฐกิจสังคมและความคิดเห็นของ
กลุ่มครัวเรือนที่อาศัยอยู่ในระยะ 0 - 50 เมตร จากกึ่งกลางแนวเส้นทางโครงการ

ผลการสำรวจ	จำนวน	ร้อยละ
ส่วนที่ 7 การรับรู้และความคิดเห็นต่อโครงการ (ต่อ)		
7.4. ผลกระทบที่คาดว่าจะได้รับ/ข้อห่วงกังวล *ในระยะดำเนินการ* (ต่อ)		
3. การสัญจรบนถนนโครงการทำให้เกิดความสั่นสะเทือนส่งผลกระทบต่ออาคารเรียน วัด/มัสยิด และบ้านเรือนที่อยู่ใกล้เคียง		
1) ไม่ได้รับผลกระทบ	17	94.44
2) ได้รับผลกระทบระดับปานกลาง	1	5.56
รวม	18	100.00
4. ความสะดวกในการเดินทางสัญจรของประชาชน		
1) ไม่ได้รับผลกระทบ	5	27.78
2) ดีขึ้น	13	72.22
รวม	18	100.00
5. เศรษฐกิจ/การค้าขายของประชาชนในท้องถิ่น		
1) ไม่ได้รับผลกระทบ	5	27.78
2) ดีขึ้น	1	5.56
3) ได้รับผลกระทบระดับมาก	8	44.44
4) ได้รับผลกระทบระดับปานกลาง	4	22.22
รวม	18	100.00
6. อุบัติเหตุจากการสัญจรบนถนนโครงการ		
1) ไม่ได้รับผลกระทบ	7	38.88
2) ดีขึ้น	10	55.56
3) น้อย	1	5.56
รวม	18	100.00
7. การส่งเสริม/สนับสนุนการเดินทางท่องเที่ยว		
1) ไม่ได้รับผลกระทบ	7	38.89
2) ดีขึ้น	11	61.11
รวม	18	100.00

ผลการสำรวจสภาพเศรษฐกิจสังคมและความคิดเห็นของ
กลุ่มครัวเรือนที่อาศัยอยู่ในระยะ 0 - 50 เมตร จากกึ่งกลางแนวเส้นทางโครงการ

ผลการสำรวจ	จำนวน	ร้อยละ
ส่วนที่ 7 การรับรู้และความคิดเห็นต่อโครงการ (ต่อ)		
7.4. ผลกระทบที่คาดว่าจะได้รับ/ข้อห่วงกังวล *ในระยะดำเนินการ* (ต่อ)		
8. สภาพภูมิทัศน์/ทัศนียภาพบริเวณแนวเส้นทางเปลี่ยนแปลงไปจากเดิม		
1) ไม่ได้รับผลกระทบ	13	72.21
2) ดีขึ้น	1	5.56
3) ได้รับผลกระทบระดับมาก	3	16.67
4) ได้รับผลกระทบระดับปานกลาง	1	5.56
รวม	18	100.00
9. การเปลี่ยนแปลงวิถีชีวิต/ความเป็นอยู่ของประชาชนในชุมชน		
1) ไม่ได้รับผลกระทบ	17	94.44
2) ได้รับผลกระทบระดับน้อย	1	5.56
รวม	18	100.00
7.5 หากมีการพัฒนาโครงการบนทางหลวงหมายเลข 3 บริเวณแยกเขาไร่ยา (กม.323+490 ถึง กม.325+186) ท่านเห็นว่าโครงการจะส่งผลในภาพรวมอย่างไร		
1. มีผลประโยชน์มากกว่าผลกระทบด้านลบเนื่องจาก	8	44.44
- การเดินทางสะดวกมากขึ้น	4	50.00
- ช่วยลดอุบัติเหตุในการใช้รถเพิ่มมากขึ้น	2	25.00
- ช่วยลดปัญหาการจราจรแออัดในช่วงการท่องเที่ยว และฤดูกาลผลไม้	2	25.00
2. มีผลกระทบด้านลบมากกว่าผลประโยชน์เนื่องจาก	5	27.78
- การค้าขายของฝาก ริมทาง ได้ลดลง	2	40.00
- เป็นการสิ้นเปลืองงบประมาณ	3	60.00
3. มีผลประโยชน์พอ ๆ กับผลกระทบ	5	27.78
รวม	18	100.00
7.6 ความเห็นของท่านต่อการพัฒนาโครงการบนทางหลวงหมายเลข 3 บริเวณแยกเขาไร่ยา (กม.323+550 ถึง กม.325+190)		
1. เห็นด้วย	18	100.00
รวม	18	100.00

8. ข้อเสนอแนะ

- ถ้าเป็นสะพานข้ามแยก บางแยกอาจทำให้บดบังทัศนียภาพบ้าง
- ช่วงการก่อสร้าง ต้องการให้ดูแลเรื่องการระบายน้ำ อย่าให้มีอะไรขวางทางน้ำ จะเกิดปัญหาน้ำท่วมได้
- เมื่อเริ่มมีการก่อสร้าง อยากให้ก่อสร้างเสร็จตามกำหนดเวลาที่ตั้งไว้
- มีป้ายแจ้งเตือน สัญญาณไฟ ที่กั้นจราจร ชัดเจนว่าเป็นเขตการก่อสร้าง

ระยะมากกว่า 50 – 500 เมตร จากกึ่งกลางแนวเส้นทางโครงการ

ผลการสำรวจสภาพเศรษฐกิจสังคมและความคิดเห็นของ
กลุ่มครัวเรือนที่อาศัยอยู่ในระยะมากกว่า 50 - 500 เมตร จากกึ่งกลางแนวเส้นทางโครงการ

ผลการสำรวจ	จำนวน	ร้อยละ
ส่วนที่ 1 ข้อมูลทั่วไปของผู้ให้สัมภาษณ์		
1.1 เพศ		
1. ชาย	49	56.98
2. หญิง	37	43.02
รวม	86	100.00
1.2 อายุ	55	
1.3 สถานภาพในครัวเรือนของผู้ให้สัมภาษณ์		
1. หัวหน้าครัวเรือน	57	66.28
2. คู่สมรส	29	33.72
รวม	86	100.00
1.4 ระดับการศึกษาสูงสุด		
1. ประถมศึกษา	18	20.93
2. มัธยมศึกษาตอนต้น	32	37.21
3. มัธยมศึกษาตอนปลาย/อาชีวศึกษา	11	12.79
4. ประกาศนียบัตรวิชาชีพชั้นสูง/อนุปริญญา	7	8.14
5. ปริญญาตรี	14	16.28
6. สูงกว่าปริญญาตรี	4	4.65
รวม	86	100.00
1.5 การนับถือศาสนา		
1. พุทธ	86	100.00
รวม	86	100.00
1.6 ภูมิลำเนา		
1. อยู่มาตั้งแต่เกิด	55	63.95
2. ย้ายมาจากที่อื่น	31	36.05
รวม	86	100.00
1.7 สาเหตุที่โยกย้าย		
1. มาทำงาน	20	64.52
2. แต่งงานกับคนที่นี่	9	29.02
3. ย้ายตามพ่อ-แม่/ผู้ปกครอง	1	3.23
4. ย้ายครอบครัวมาอยู่ที่นี่	1	3.23
รวม	31	100.00

ผลการสำรวจสภาพเศรษฐกิจสังคมและความคิดเห็นของ
กลุ่มครัวเรือนที่อาศัยอยู่ในระยะมากกว่า 50 - 500 เมตร จากกึ่งกลางแนวเส้นทางโครงการ

ผลการสำรวจ	จำนวน	ร้อยละ
ส่วนที่ 2 ข้อมูลพื้นฐานของครัวเรือน		
2.1 ข้อมูลสมาชิกในครัวเรือน		
จำนวนสมาชิกในครัวเรือนเฉลี่ย (คน)	5	
เพศชายรวม (คน)	184.00	40.71
เพศหญิงรวม (คน)	268.00	59.29
รวม	**452.00**	**100.00**
จำแนกตามช่วงอายุ		
1. เด็กเล็ก (อายุน้อยกว่า 6 ปี)	47.00	10.39
2. นักเรียน/นักศึกษารวม (อายุ 6-22 ปี)	74.00	16.37
3. ผู้ใหญ่รวม (อายุ 22-60 ปี)	294.00	65.04
4. ผู้สูงอายุรวม (อายุมากกว่า 60 ปี)	37.00	8.20
รวม	**452.00**	**100.00**
2.2 การทำงานของสมาชิกในครัวเรือน		
1. จำนวนสมาชิกที่ทำงานมีรายได้รวม (คน)	308.00	68.14
2. จำนวนสมาชิกที่ไม่มีรายได้รวม (คน)	144.00	31.86
รวม	**452.00**	**100.00**
จำนวนสมาชิกที่ไม่มีรายได้รวม (คน)		
1. นักเรียน/นักศึกษารวม (คน)	77.00	53.47
2. แม่บ้านรวม (คน)	5.00	3.47
3. ผู้สูงอายุรวม (คน)	20.00	13.89
4. เด็กเล็กก่อนวัยเรียนรวม (คน)	42.00	29.17
รวม	**144.00**	**100.00**
2.3 อาชีพหลักของครัวเรือนในปัจจุบัน		
1. ข้าราชการ/พนักงานรัฐวิสาหกิจ	4	4.65
2. พนักงานบริษัทเอกชน	13	15.12
3. ค้าขาย/ธุรกิจส่วนตัว	43	50.00
4. รับจ้าง	19	22.09
5. เกษตรกรรม	7	8.14
รวม	**86**	**100.00**

ผลการสำรวจสภาพเศรษฐกิจสังคมและความคิดเห็นของ
กลุ่มครัวเรือนที่อาศัยอยู่ในระยะมากกว่า 50 - 500 เมตร จากกึ่งกลางแนวเส้นทางโครงการ

ผลการสำรวจ	จำนวน	ร้อยละ
ส่วนที่ 2 ข้อมูลพื้นฐานของครัวเรือน (ต่อ)		
2.4 ปัญหาในการประกอบอาชีพของครัวเรือน		
1. ไม่มี	30	34.88
2. มี	56	65.12
รวม	**86**	**100.00**
ปัญหาในการประกอบอาชีพของครัวเรือน (เฉพาะครัวเรือนที่มีปัญหา)		
1. ต้นทุนการผลิตมีราคาแพง	8	14.29
2. เงินทุนไม่เพียงพอต่อการประกอบอาชีพ	9	16.07
3. เศรษฐกิจไม่ดี	33	58.93
4. ค่าครองชีพสูง สินค้าราคาแพง	2	3.57
5. ไม่แสดงความคิดเห็น	4	7.14
2.5 อาชีพเสริมของครัวเรือนในปัจจุบัน (อาชีพที่ครัวเรือนทำเพื่อเสริมรายได้ของครัวเรือน ใช้เวลาน้อยกว่า)		
1. ไม่มีอาชีพเสริม	73	84.89
2. มีอาชีพเสริม	12	13.95
3. ไม่แสดงความคิดเห็น	1	1.16
รวม	**86**	**100.00**
เฉพาะครัวเรือนที่มีอาชีพเสริม		
1.1 รับจ้าง	9	75.00
1.2 เกษตรกรรม	2	16.67
1.3 อื่นๆ	1	8.33
รวม	**12**	**100.00**
2.6 รายได้ของครัวเรือน (บาท/เดือน)		
1. 10,000 - 20,000	8	9.30
2. 20,001 - 30,000	44	51.17
3. 30,001- 40,000	20	23.26
4. 40,001-50,000	1	1.16
5. 50,001-100,000	3	3.49
6. มากกว่า 100,000	5	5.81
7. ไม่แสดงความคิดเห็น	5	5.81
รวม	**86**	**100.00**

ผลการสำรวจสภาพเศรษฐกิจสังคมและความคิดเห็นของ
กลุ่มครัวเรือนที่อาศัยอยู่ในระยะมากกว่า 50 - 500 เมตร จากกึ่งกลางแนวเส้นทางโครงการ

ผลการสำรวจ	จำนวน	ร้อยละ
2.7 รายจ่ายของครัวเรือน (บาท/เดือน)		
1. 10,000 - 20,000	11	12.79
2. 20,001 - 30,000	44	51.17
3. 30,001- 40,000	17	19.77
4. 40,001-50,000	1	1.16
5. 50,001-100,000	3	3.49
6. มากกว่า 100,000	5	5.81
7. ไม่แสดงความคิดเห็น	5	5.81
รวม	**86**	**100.00**
2.8 ลักษณะรายได้ของครัวเรือน		
1. เป็นรายได้ที่แน่นอน	30	34.88
2. เป็นรายได้ที่ไม่แน่นอน	54	62.79
3. ไม่แสดงความคิดเห็น	2	2.33
รวม	**86**	**100.00**
2.9 รายได้เพียงพอสำหรับใช้จ่ายในครอบครัวหรือไม่		
1. พอใช้และมีเหลือเก็บ	46	53.49
2. พอใช้ แต่ไม่เหลือเก็บ	29	33.72
3. ไม่พอใช้	8	9.30
4. ไม่แสดงความคิดเห็น	3	3.49
รวม	**86**	**100.00**
2.10 ภาระหนี้สินของครัวเรือนในปัจจุบัน		
1. ไม่มีหนี้สิน	36	41.86
2. มีหนี้สิน	49	56.98
3. ไม่แสดงความคิดเห็น	1	1.16
รวม	**86**	**100.00**

ผลการสำรวจสภาพเศรษฐกิจสังคมและความคิดเห็นของ
กลุ่มครัวเรือนที่อาศัยอยู่ในระยะมากกว่า 50 - 500 เมตร จากกึ่งกลางแนวเส้นทางโครงการ

ผลการสำรวจ	จำนวน	ร้อยละ
ส่วนที่ 2 ข้อมูลพื้นฐานของครัวเรือน (ต่อ)		
2.11 แหล่งเงินกู้ที่มีหนี้สินมากที่สุด (เฉพาะครัวเรือนที่มีการกู้ยืมเงิน)		
1. สหกรณ์	1	1.16
2. ธนาคารพาณิชย์	21	24.42
3. ธนาคารเพื่อการเกษตรและสหกรณ์การเกษตร (ธกส.)	1	1.16
4. ญาติ/เพื่อน	3	3.49
5. เงินกู้นอกระบบ	10	11.63
6. ไม่แสดงความคิดเห็น	22	25.58
2.12 ลักษณะของการออมเงิน		
1. ฝากธนาคาร	60	69.77
2. ไม่แสดงความคิดเห็น	26	30.23
รวม	86	100.00
2.13 วัตถุประสงค์ของการออม		
1. ไว้ใช้ในอนาคตยามจำเป็น	54	62.79
2. ไว้ลงทุนทำธุรกิจ	6	6.98
3. ไว้ใช้จ่ายเพื่อการศึกษาของบุตรหลาน	5	5.81
4. ไม่แสดงความคิดเห็น	21	24.42
รวม	86	100.00
2.14 ในชุมชนของท่านมีการจัดตั้งกลุ่ม/ชมรม/องค์กร เพื่อพัฒนาอาชีพของคนในชุมชนหรือไม่		
1. ไม่มีการจัดตั้ง	73	84.88
2. มีการจัดตั้ง	13	15.12
รวม	86	100.00
กลุ่มที่มีการจัดตั้ง		
1. กลุ่มอาสาสมัครสาธารณสุขประจำหมู่บ้าน (อสม.)	10	76.92
2. กองทุนหมู่บ้าน	3	23.08
2.15 ท่านและสมาชิกในครอบครัว มีความสามารถที่จะเปลี่ยนอาชีพหรือรับความเปลี่ยนแปลงด้านการประกอบอาชีพได้เพียงใด		
1. มีข้อจำกัดในการปรับเปลี่ยน	50	58.14
2. ไม่แสดงความคิดเห็น	36	41.86
รวม	86	100.00

ผลการสำรวจสภาพเศรษฐกิจสังคมและความคิดเห็นของ
กลุ่มครัวเรือนที่อาศัยอยู่ในระยะมากกว่า 50 - 500 เมตร จากกึ่งกลางแนวเส้นทางโครงการ

ผลการสำรวจ	จำนวน	ร้อยละ
ส่วนที่ 2 ข้อมูลพื้นฐานของครัวเรือน (ต่อ)		
2.16 ลักษณะความสัมพันธ์ของคนในชุมชน		
1. ต่างคนต่างอยู่	35	40.70
2. อยู่กันแบบพี่น้อง/เครือญาติ	15	17.44
3. มีความสัมพันธ์/ผูกพันกันระดับปานกลาง	35	40.70
4. ไม่แสดงความคิดเห็น	1	1.16
รวม	86	100.00
2.17 ลักษณะความสัมพันธ์ระหว่างคนในชุมชนกับชุมชนอื่น		
1. มีความสัมพันธ์เหมือนเครือญาติ	16	18.60
2. ให้ความช่วยเหลือกันพอสมควร	33	38.37
3. ต่างคนต่างอยู่	36	41.87
4. ไม่แสดงความคิดเห็น	1	1.16
รวม	86	100.00
2.18 ลักษณะความสัมพันธ์ระหว่างท่านกับญาติพี่น้อง ญาติของท่านส่วนใหญ่พักอาศัยอยู่ที่ใด (ญาติที่มีความสัมพันธ์ใกล้ชิดและไปมาหาสู่กัน)		
1. อยู่ในหมู่บ้านเดียวกัน	20	23.26
2. อยู่ต่างหมู่บ้าน	50	58.14
3. อยู่ต่างจังหวัด	12	13.95
4. ไม่แสดงความคิดเห็น	4	4.65
รวม	86	100.00
2.19 ท่าน/สมาชิกในครัวเรือนเข้าร่วมกิจกรรมของชุมชนต่อไปนี้ มากน้อยเพียงใด		
1. งานประเพณีทางศาสนา		
1) ทุกครั้ง	4	4.65
2) บ่อยครั้ง	43	50.00
3) นานๆ ครั้ง	33	38.37
4) ไม่เคยเข้าร่วม	3	3.49
5) ไม่แสดงความคิดเห็น	3	3.49
รวม	86	100.00

ผลการสำรวจสภาพเศรษฐกิจสังคมและความคิดเห็นของ
กลุ่มครัวเรือนที่อาศัยอยู่ในระยะมากกว่า 50 - 500 เมตร จากกึ่งกลางแนวเส้นทางโครงการ

ผลการสำรวจ	จำนวน	ร้อยละ
ส่วนที่ 2 ข้อมูลพื้นฐานของครัวเรือน (ต่อ)		
2.19 ท่าน/สมาชิกในครัวเรือนเข้าร่วมกิจกรรมของชุมชนต่อไปนี้ มากน้อยเพียงใด (ต่อ)		
2. งานวันสำคัญของทางราชการ		
1). ทุกครั้ง	6	6.98
2) บ่อยครั้ง	15	17.44
3) นานๆ ครั้ง	41	47.67
4) ไม่เคยเข้ารวม	21	24.42
5) ไม่แสดงความคิดเห็น	3	3.49
รวม	86	100.00
3. งานพัฒนาชุมชน		
1) ทุกครั้ง	1	1.16
2) บ่อยครั้ง	6	6.98
3) นานๆ ครั้ง	50	58.14
4) ไม่เคยเข้ารวม	26	30.23
5) ไม่แสดงความคิดเห็น	3	3.49
รวม	86	100.00
ส่วนที่ 3 ข้อมูลด้านสุขภาพอนามัย		
3.1 ปัจจุบันท่านและสมาชิกในครัวเรือนมีสุขภาพทางกายเป็นอย่างไร		
1. แข็งแรง ปกติดี	71	82.56
2. ไม่ปกติ	12	13.95
3. ไม่แสดงความคิดเห็น	3	3.49
รวม	86	100.00
3.2 ในรอบปีที่ผ่าน ชุมชนของท่านมีการระบาดของโรคหรือไม่ ถ้ามีเป็นโรคอะไร		
1. มี	86	100.00
รวม	86	100.00
โรคระบาดที่พบเจอ (เฉพาะครัวเรือนที่พบเจอ)		
2.1 โรคโควิด-19	86	100.00
2.2 โรคไข้เลือดออก	3	3.49
2.3 โรคไข้ปวดข้อยุงลาย (ชิคุนกุนยา)	1	1.16

ผลการสำรวจสภาพเศรษฐกิจสังคมและความคิดเห็นของ
กลุ่มครัวเรือนที่อาศัยอยู่ในระยะมากกว่า 50 - 500 เมตร จากกึ่งกลางแนวเส้นทางโครงการ

ผลการสำรวจ	จำนวน	ร้อยละ
ส่วนที่ 3 ข้อมูลด้านสุขภาพอนามัย (ต่อ)		
3.3 เมื่อท่านและสมาชิกครัวเรือนเจ็บป่วย ส่วนใหญ่ไปใช้บริการทางการแพทย์ ณ สถานที่ใด		
1. โรงพยาบาลประจำจังหวัด	24	27.91
2. โรงพยาบาลส่งเสริมสุขภาพตำบล	1	1.15
3. โรงพยาบาลเอกชน	24	27.91
4. คลินิก	13	15.12
5. ซื้อยาจากร้านขายยา	24	27.91
รวม	86	100.00
3.4 ในพื้นที่ที่ท่านอาศัยอยู่ มีเหตุการณ์เกิดอุบัติเหตุจากการสัญจรบนถนน ความถี่และความรุนแรงอย่างไร		
1. ไม่มี	64	74.42
2. มี	22	25.58
รวม	86	100.00
ระดับความถี่ของการเกิดอุบัติเหตุ (เฉพาะครัวเรือนที่เคยพบเจอ)		
2.1 เฉลี่ยเดือนละ 1 ครั้ง	4	18.18
2.2 เฉลี่ย 1 ครั้งต่อ 6 เดือน	7	31.82
2.3 เฉลี่ยปีละ 1 ครั้ง	3	13.64
2.4 เฉลี่ย 2-3 เดือน/ครั้ง	8	36.36
รวม	22	100.00
ระดับความรุนแรงของการเกิดอุบัติเหตุ (เฉพาะครัวเรือนที่เคยพบเจอ)		
3.1 บาดเจ็บเล็กน้อย	19	86.36
3.2 ไม่แสดงความคิดเห็น	3	13.64
รวม	22	100.00
ส่วนที่ 4 ข้อมูลโครงสร้างพื้นฐานและสาธารณูปโภคของหมู่บ้าน/ชุมชน		
4.1 ความพึงพอใจต่อการให้บริการสาธารณูปโภคและการบริการสังคมโดยรวมของชุมชน		
4.1.1 การคมนาคมขนส่ง/ถนนทางหลวงหมายเลข 3		
1. ปานกลาง/พอใช้	10	11.63
2. ดี	76	88.37
รวม	86	100.00

ผลการสำรวจสภาพเศรษฐกิจสังคมและความคิดเห็นของ
กลุ่มครัวเรือนที่อาศัยอยู่ในระยะมากกว่า 50 - 500 เมตร จากกึ่งกลางแนวเส้นทางโครงการ

ผลการสำรวจ	จำนวน	ร้อยละ
ส่วนที่ 4 ข้อมูลโครงสร้างพื้นฐานและสาธารณูปโภคของหมู่บ้าน/ชุมชน (ต่อ)		
4.1 ความพึงพอใจต่อการให้บริการสาธารณูปโภคและการบริการสังคมโดยรวมของชุมชน (ต่อ)		
4.1.1 การคมนาคมขนส่ง/ถนนทางหลวงหมายเลข 3 (ต่อ)		
สภาพปัญหา กรณีตอบระดับไม่ดีอย่างยิ่ง/ไม่ดี/พอใช้		
1. สภาพถนนชำรุด เป็นหลุม เป็นบ่อ	9	10.47
2. ช่องจราจรแคบในบางช่วงเส้นทาง รถสวนทางกันลำบาก	1	1.16
3. จุดกลับรถอยู่ห่างไกลกัน	2	2.33
4. สัญญาณไฟจราจรชำรุดเสียหาย	2	2.33
5. ปริมาณจราจรหนาแน่น ติดขัด	3	3.49
4.1.2 ไฟฟ้า		
1. ปานกลาง/พอใช้	15	17.44
2. ดี	71	82.56
รวม	86	100.00
สภาพปัญหา กรณีตอบระดับไม่ดีอย่างยิ่ง/ไม่ดี/พอใช้		
1. ไฟฟ้าภายในบ้านตก/ดับบ่อย โดยเฉพาะในช่วงที่ฝนตก	13	86.67
2. ริมเส้นทางที่สำคัญบางช่วงไม่มีไฟฟ้าส่องสว่าง ทำให้มีความเสี่ยงต่อการเกิดเหตุร้าย	2	13.33
4.1.3 น้ำดื่ม/น้ำใช้/น้ำเพื่อการเกษตร		
4.1.3.1 น้ำดื่ม		
1. แหล่งน้ำดื่ม		
1.1 บ่อบาดาล	1	1.16
1.2 น้ำประปา/ประปาหมู่บ้าน	8	9.30
1.3 น้ำบรรจุขวด	60	69.77
1.4 น้ำฝน/ต้มดื่ม	2	2.33
1.5 น้ำประปาผ่านเครื่องกรอง	15	17.44
รวม	86	100.00
2. คุณภาพน้ำดื่ม		
2.1 ปานกลาง	2	2.33
2.2 ดี	73	84.87
2.3 ดีมาก	9	10.47
2.4 ไม่แสดงความคิดเห็น	2	2.33
รวม	86	100.00

ผลการสำรวจสภาพเศรษฐกิจสังคมและความคิดเห็นของ
กลุ่มครัวเรือนที่อาศัยอยู่ในระยะมากกว่า 50 - 500 เมตร จากกึ่งกลางแนวเส้นทางโครงการ

ผลการสำรวจ	จำนวน	ร้อยละ
ส่วนที่ 4 ข้อมูลโครงสร้างพื้นฐานและสาธารณูปโภคของหมู่บ้าน/ชุมชน (ต่อ)		
4.1 ความพึงพอใจต่อการให้บริการสาธารณูปโภคและการบริการสังคมโดยรวมของชุมชน (ต่อ)		
4.1.3 น้ำดื่ม/น้ำใช้/น้ำเพื่อการเกษตร (ต่อ)		
4.1.3.1 น้ำดื่ม (ต่อ)		
3. ปัญหาขาดแคลนน้ำดื่ม/น้ำดื่มที่ไม่เพียงพอ		
3.1 ไม่มีปัญหา	84	97.67
3.2 มีปัญหา	2	2.33
รวม	86	100.00
4.1.3.2 น้ำใช้ (อาบ/ซักล้าง)		
1. แหล่งน้ำใช้ (อาบ/ซักล้าง)		
1.1 บ่อบาดาล	3	3.49
1.2 น้ำประปา/ประปาหมู่บ้าน	81	94.19
1.3 น้ำฝน	1	1.16
1.4 บ่อน้ำตื้น	1	1.16
รวม	86	100.00
2. คุณภาพน้ำใช้		
2.1 ไม่ดี	1	1.16
2.2 ปานกลาง/พอใช้	6	6.98
2.3 ดี	62	72.09
2.4 ดีมาก	17	19.77
รวม	86	100.00
สภาพปัญหา กรณีตอบระดับไม่ดีอย่างยิ่ง/ไม่ดี/พอใช้		
1. น้ำประปาไม่เพียงต่อความต้องการใช้งาน	2	28.57
2. น้ำปะปาขุ่น	1	14.29
3. ไม่แสดงความคิดเห็น	4	57.14
3. ปัญหาขาดแคลนน้ำใช้/น้ำใช้ที่ไม่เพียงพอ		
3.1 ไม่มีปัญหา	81	94.19
3.2 มีปัญหา	5	5.81
รวม	86	100.00

ผลการสำรวจสภาพเศรษฐกิจสังคมและความคิดเห็นของ
กลุ่มครัวเรือนที่อาศัยอยู่ในระยะมากกว่า 50 - 500 เมตร จากกึ่งกลางแนวเส้นทางโครงการ

ผลการสำรวจ	จำนวน	ร้อยละ
ส่วนที่ 4 ข้อมูลโครงสร้างพื้นฐานและสาธารณูปโภคของหมู่บ้าน/ชุมชน (ต่อ)		
4.1 ความพึงพอใจต่อการให้บริการสาธารณูปโภคและการบริการสังคมโดยรวมของชุมชน (ต่อ)		
4.1.4 โทรศัพท์		
1. ปานกลาง/พอใช้	2	2.33
2. ดี	84	97.67
รวม	86	100.00
สภาพปัญหา กรณีตอบระดับไม่ดีอย่างยิ่ง/ไม่ดี/พอใช้		
1. สัญญาณโทรศัพท์ครอบคลุมไม่ทั่วถึงในบางพื้นที่	1	1.37
4.1.5 การจัดการขยะมูลฝอย		
1. เผา	2	2.33
2. ขุดหลุมฝัง	1	1.16
3. ใช้บริการของเทศบาล/อบต.	83	96.51
รวม	86	100.00
กรณีจัดการขยะโดยวิธีให้เทศบาล/อบต. จัดเก็บ		
1. ปานกลาง/พอใช้	1	1.20
2. ดี	82	98.80
รวม	83	100.00
4.1.6 การระบายน้ำ/ท่อระบายน้ำ		
1 ไม่ดี	1	1.16
2. ปานกลาง/พอใช้	64	74.42
3. ดี	19	22.09
4. ไม่แสดงความคิดเห็น	2	2.33
รวม	86	100.00
สภาพปัญหา กรณีตอบระดับไม่ดีอย่างยิ่ง/ไม่ดี/พอใช้		
1. ท่อน้ำอุดตัน/ระบายน้ำไม่สะดวก	64	98.46
2. ไม่แสดงความคิดเห็น	1	0.38
4.1.7 การจัดการระบบน้ำเสียในชุมชน		
1. ไม่ดี	1	1.16
2. ปานกลาง/พอใช้	1	1.16
3. ดี	79	91.86
4. ไม่แสดงความคิดเห็น	5	5.82
รวม	86	100.00

ผลการสำรวจสภาพเศรษฐกิจสังคมและความคิดเห็นของ
กลุ่มครัวเรือนที่อาศัยอยู่ในระยะมากกว่า 50 - 500 เมตร จากกึ่งกลางแนวเส้นทางโครงการ

ผลการสำรวจ	จำนวน	ร้อยละ
ส่วนที่ 4 ข้อมูลโครงสร้างพื้นฐานและสาธารณูปโภคของหมู่บ้าน/ชุมชน (ต่อ)		
4.1 ความพึงพอใจต่อการให้บริการสาธารณูปโภคและการบริการสังคมโดยรวมของชุมชน (ต่อ)		
4.1.8 การรักษาพยาบาล		
1. ปานกลาง/พอใช้	13	15.12
2. ดี	68	79.07
3. ดีมาก	3	3.49
4. ไม่แสดงความคิดเห็น	2	2.32
รวม	86	100.00
สภาพปัญหา กรณีตอบระดับไม่ดีอย่างยิ่ง/ไม่ดี/พอใช้		
1. ใช้เวลารอรับบริการค่อนข้างนาน	12	92.31
2. ไม่แสดงความคิดเห็น	1	7.69
4.1.9 ระบบบริการทางสังคม		
1. การศึกษา		
1) ปานกลาง/พอใช้	1	1.16
2) ดี	52	60.47
3) ดีมาก	10	11.63
4) ไม่แสดงความคิดเห็น	23	26.74
รวม	86	100.00
2. สวนสาธารณะ/สถานที่พักผ่อนหย่อนใจ		
1) ปานกลาง/พอใช้	8	9.30
2) ดี	45	52.33
3) ดีมาก	5	5.81
4) ไม่แสดงความคิดเห็น	28	32.56
รวม	86	100.00
สภาพปัญหา กรณีตอบระดับไม่ดีอย่างยิ่ง/ไม่ดี/พอใช้		
1. ไม่สะอาด	2	1.68
2. สภาพเก่า/เสื่อมโทรม	2	1.68
3. ไม่แสดงความคิดเห็น	6	5.04

ผลการสำรวจสภาพเศรษฐกิจสังคมและความคิดเห็นของ
กลุ่มครัวเรือนที่อาศัยอยู่ในระยะมากกว่า 50 - 500 เมตร จากกึ่งกลางแนวเส้นทางโครงการ

ผลการสำรวจ	จำนวน	ร้อยละ
ส่วนที่ 4 ข้อมูลโครงสร้างพื้นฐานและสาธารณูปโภคของหมู่บ้าน/ชุมชน (ต่อ)		
4.2 ความพึงพอใจต่อการดำเนินชีวิตในชุมชน		
1. ความคิดเห็นต่อสภาพโดยรวมของชุมชนหรือท้องถิ่นในปัจจุบัน		
1. พอใจมาก	38	44.19
2. พอใจพอสมควร	47	54.65
3. ไม่พอใจบ้าง	1	1.16
รวม	86	100.00
2. โอกาสในการประกอบอาชีพ		
1. ปานกลาง	20	23.26
2. มาก	60	69.77
3. มากที่สุด	5	5.81
4. ไม่แสดงความคิดเห็น	1	1.16
รวม	86	100.00
ส่วนที่ 5 ข้อมูลปัญหาสิ่งแวดล้อมและสังคมของหมู่บ้าน/ชุมชน		
5.1 ฝุ่นละออง		
1. มาก	4	4.65
2. ปานกลาง	21	24.42
3. น้อย	36	41.86
4. ไม่มีปัญหา	25	29.07
รวม	86	100.00
กรณีพบปัญหาฝุ่นละออง มีสาเหตุมาจาก		
1. จากการสัญจรของรถบรรทุกบนถนนในชุมชน	50	81.97
2. งานก่อสร้างในบริเวณใกล้เคียง	1	1.64
3. อื่นๆ	2	3.28
4. ไม่แสดงความคิดเห็น	2	3.28
5.2 เสียงดัง		
1. มาก	4	4.65
2. ปานกลาง	13	15.12
3. น้อย	11	12.79
4. ไม่มีปัญหา	58	67.44
รวม	86	100.00

ผลการสำรวจสภาพเศรษฐกิจสังคมและความคิดเห็นของ
กลุ่มครัวเรือนที่อาศัยอยู่ในระยะมากกว่า 50 - 500 เมตร จากกึ่งกลางแนวเส้นทางโครงการ

ผลการสำรวจ	จำนวน	ร้อยละ
ส่วนที่ 5 ข้อมูลปัญหาสิ่งแวดล้อมและสังคมของหมู่บ้าน/ชุมชน (ต่อ)		
5.2 เสียงดัง (ต่อ)		
กรณีพบปัญหาเสียงดังมีสาเหตุมาจาก		
1. เสียงจากรถยนต์/รถบรรทุก/รถจักรยานยนต์	21	75.00
2. ไม่แสดงความคิดเห็น	7	29.17
5.3 เขม่า/หมอก/ควัน		
1. มาก	4	4.65
2. ปานกลาง	5	5.81
3. น้อย	1	1.16
4. ไม่มีปัญหา	76	88.38
รวม	86	100.00
กรณีพบปัญหาเขม่า/หมอก/ควัน มีสาเหตุมาจาก		
1. โรงงานอุตสาหกรรมในชุมชน/พื้นที่ใกล้เคียง	2	20.00
2. การเผาขยะ	7	70.00
5.4 น้ำเสีย/น้ำเน่า		
1. ไม่มีปัญหา	86	100.00
รวม	86	100.00
5.5 น้ำท่วม/การระบายน้ำ		
1. ปานกลาง	4	4.65
2. น้อย	4	4.65
3. ไม่มีปัญหา	78	90.70
รวม	86	100.00
กรณีพบปัญหาน้ำท่วม/การระบายน้ำ มีสาเหตุมาจาก		
1. คูระบายน้ำสาธารณะตื้นเขิน	2	25.00
2. สิ่งกีดขวางทางระบายน้ำ	5	62.50
5.6 ขยะมูลฝอย		
1. มาก	1	1.16
2. ปานกลาง	2	2.33
3. น้อย	1	1.16
4. ไม่มีปัญหา	82	95.35
รวม	86	100.00

ผลการสำรวจสภาพเศรษฐกิจสังคมและความคิดเห็นของ
กลุ่มครัวเรือนที่อาศัยอยู่ในระยะมากกว่า 50 - 500 เมตร จากกึ่งกลางแนวเส้นทางโครงการ

ผลการสำรวจ	จำนวน	ร้อยละ
ส่วนที่ 5 ข้อมูลปัญหาสิ่งแวดล้อมและสังคมของหมู่บ้าน/ชุมชน (ต่อ)		
5.6 ขยะมูลฝอย (ต่อ)		
กรณีพบปัญหาขยะมูลฝอย มีสาเหตุมาจาก		
1. การทิ้งขยะไม่เป็นที่ของประชาชน	1	25.00
2. การบริการเก็บขยะไม่ทั่วถึง	2	50.00
3. ถังรองรับขยะไม่เพียงพอ	1	25.00
5.7 ปัญหาทัศนียภาพไม่สวยงาม		
1. ปานกลาง	1	1.16
2. ไม่มีปัญหา	85	98.84
รวม	**86**	**100.00**
5.8 ความปลอดภัยในชีวิตและทรัพย์สินของคนในชุมชน		
1. ปานกลาง	1	1.16
2. น้อย	2	2.33
3. ไม่มีปัญหา	83	96.51
รวม	**86**	**100.00**
5.9 น้ำดื่ม		
1. ปานกลาง	1	1.16
2. ไม่มีปัญหา	85	98.84
รวม	**86**	**100.00**
5.10 น้ำใช้		
1. ปานกลาง	1	1.16
2. ไม่มีปัญหา	85	98.84
รวม	**86**	**100.00**
ส่วนที่ 6 ข้อมูลการเดินทาง		
6.1 จำนวนยานพาหนะของครัวเรือน		
1. รถจักรยานยนต์เฉลี่ย (คัน)	1	
2. รถยนต์ 4 ล้อเฉลี่ย (คัน)	1	
6.2 ปัจจุบันท่านใช้เส้นทางใดในการเดินทาง		
6.2.1 ปัจจุบันสมาชิกในการใช้เส้นทางในการเดินทางทางหลวงหมายเลข 3		
1. ทุกวัน	80	93.02
2. สัปดาห์ละ 1 ครั้ง	2	2.33
3. เดือนละ 1 ครั้ง	4	4.65
รวม	**86**	**100.00**

ผลการสำรวจสภาพเศรษฐกิจสังคมและความคิดเห็นของ
กลุ่มครัวเรือนที่อาศัยอยู่ในระยะมากกว่า 50 - 500 เมตร จากกึ่งกลางแนวเส้นทางโครงการ

ผลการสำรวจ	จำนวน	ร้อยละ
ส่วนที่ 6 ข้อมูลการเดินทาง		
6.2.1 ปัจจุบันสมาชิกในการใช้เส้นทางในการเดินทางทางหลวงหมายเลข 3 (ต่อ)		
ระยะเวลาในการเดินทางเฉลี่ยแต่ละครั้ง		
1. น้อยกว่า 10 นาที	62	72.09
2. 10-30 นาที	17	19.77
3. 31-60 นาที	3	3.49
4. มากกว่า 60 นาที	3	3.49
5. ไม่แสดงความคิดเห็น	1	1.16
รวม	86	100.00
6.2.2 ปัจจุบันสมาชิกในการใช้เส้นทางในการเดินทางถนนทางหลวงหมายเลข 316		
1. ทุกวัน	77	89.53
2. สัปดาห์ละ 1 ครั้ง	6	6.98
3. เดือนละ 1 ครั้ง	3	3.49
รวม	86	100.00
ระยะเวลาในการเดินทางเฉลี่ยแต่ละครั้ง		
1. น้อยกว่า 10 นาที	62	72.09
2. 10-30 นาที	18	20.93
3. 31-60 นาที	4	4.65
4. มากกว่า 60 นาที	2	2.33
รวม	86	100.00
6.2.3 ปัจจุบันสมาชิกในการใช้เส้นทางในการเดินทางถนนทางทางหลวงหมายเลข 3249		
1. ทุกวัน	75	87.21
2. สัปดาห์ละ 1 ครั้ง	3	3.49
3. เดือนละ 1 ครั้ง	8	9.30
รวม	86	100.00
ระยะเวลาในการเดินทางเฉลี่ยแต่ละครั้ง		
1. 10-30 นาที	77	89.53
2. 31-60 นาที	8	9.31
3. มากกว่า 60 นาที	1	1.16
รวม	86	100.00

ผลการสำรวจสภาพเศรษฐกิจสังคมและความคิดเห็นของ
กลุ่มครัวเรือนที่อาศัยอยู่ในระยะมากกว่า 50 - 500 เมตร จากกึ่งกลางแนวเส้นทางโครงการ

ผลการสำรวจ	จำนวน	ร้อยละ
ส่วนที่ 6 ข้อมูลการเดินทาง (ต่อ)		
6.3 วัตถุประสงค์ในการเดินทาง (ตอบได้มากกว่า 1 ข้อ)		
1. ติดต่อธุรกิจ	40	46.51
2. การศึกษา	12	13.95
3. ท่องเที่ยว	3	3.49
4. เยี่ยมญาติ	5	5.81
5. ประกอบพิธีกรรมทางศาสนา	2	2.33
6. อื่นๆ (ไปตลาด, ไปสวน)	4	4.65
7. ไม่แสดงความคิดเห็น	25	29.07
6.4 ความสะดวกในการใช้เส้นทางหลวงบริเวณโครงการในปัจจุบัน		
6.4.1 ความสะดวกในการใช้เส้นทางทางหลวงหมายเลข 3		
1. สะดวกมาก	53	61.63
2. ค่อนข้างสะดวก	33	38.37
รวม	86	100.00
6.4.2 ความสะดวกในการใช้เส้นทางทางหลวงหมายเลข 316		
1. สะดวกมาก	45	52.33
2. ค่อนข้างสะดวก	41	47.67
รวม	86	100.00
6.4.3 ความสะดวกในการใช้เส้นทางทางหลวงหมายเลข 3249		
1. สะดวกมาก	45	52.33
2. ค่อนข้างสะดวก	41	47.67
รวม	86	100.00
6.5 การเกิดอุบัติเหตุด้านการจราจร		
1. ไม่เคยพบเห็น/ไม่ทราบ	55	63.95
2. เคยพบเห็น/ทราบว่ามีอุบัติเหตุเกิดขึ้น	31	36.05
รวม	86	100.00

ผลการสำรวจสภาพเศรษฐกิจสังคมและความคิดเห็นของ
กลุ่มครัวเรือนที่อาศัยอยู่ในระยะมากกว่า 50 - 500 เมตร จากกึ่งกลางแนวเส้นทางโครงการ

ผลการสำรวจ	จำนวน	ร้อยละ
ส่วนที่ 6 ข้อมูลการเดินทาง (ต่อ)		
6.6 ในชุมชนของท่านมีจุดเสี่ยงอุบัติเหตุด้านการจราจรหรือไม่ บริเวณใด		
1. แยกคลองทราย	3	9.68
2. แยกเขาไร่ยา	28	90.32
รวม	31	100.00
ส่วนที่ 7 การรับรู้และความคิดเห็นต่อโครงการ		
7.1 ท่านเคยทราบ/เคยได้รับรู้ข้อมูลเกี่ยวกับโครงการโครงการทางหลวงหมายเลข 3 บริเวณแยกเขาไร่ยา (กม.323+550 ถึง กม.325+190) มาก่อนหรือไม่		
1. ไม่ทราบ	29	33.72
2. ทราบ	57	66.28
รวม	86	100.00
7.2 ในกรณีที่ทราบมาก่อน (ตอบได้มากกว่า 1 ข้อ)		
1. หน่วยงานราชการ	1	1.16
2. เจ้าของโครงการ (กรมทางหลวง, แขวงทางหลวง)	13	15.12
3. ผู้นำชุมชน (นายกเทศมนตรี นายกองค์การบริหารส่วนตำบล อบต. กำนัน ผู้ใหญ่บ้าน)	23	26.74
4. เจ้าหน้าที่บริษัทที่ปรึกษา	17	19.77
5. เว็บไซต์โครงการ www.hwy42nathawi-lampli.com /facebook/ ไลน์โครงการ	2	2.33
6. เคยเข้าร่วมการประชุมรับฟังความคิดเห็นของโครงการ	3	3.49
7. สื่อออนไลน์ของจังหวัด/อำเภอ Line กลุ่มจังหวัด/อำเภอ และ Facebook	1	1.16
7.3 ผลกระทบที่คาดว่าจะได้รับ/ข้อห่วงกังวล *ในระยะก่อสร้างโครงการ*		
1. กิจกรรมการก่อสร้างและการขนส่งวัสดุทำให้เกิดฝุ่นละออง/มลสารฟุ้งกระจาย ส่งผลกระทบต่อสุขภาพประชาชนเกิดความเดือดร้อนรำคาญ		
1) ไม่ได้รับผลกระทบ	70	81.40
2) ได้รับผลกระทบระดับมาก	10	11.62
3) ได้รับผลกระทบระดับปานกลาง	2	2.33
4) ได้รับผลกระทบระดับน้อย	4	4.65
รวม	86	100.00

ผลการสำรวจสภาพเศรษฐกิจสังคมและความคิดเห็นของ
กลุ่มครัวเรือนที่อาศัยอยู่ในระยะมากกว่า 50 - 500 เมตร จากกึ่งกลางแนวเส้นทางโครงการ

ผลการสำรวจ	จำนวน	ร้อยละ
ส่วนที่ 7 การรับรู้และความคิดเห็นต่อโครงการ (ต่อ)		
7.3 ผลกระทบที่คาดว่าจะได้รับ/ข้อห่วงกังวล *ในระยะก่อสร้างโครงการ* (ต่อ)		
2. กิจกรรมการก่อสร้างและการขนส่งวัสดุทำให้เกิดเสียงดังรบกวน ส่งผลต่อการได้ยิน ประชาชนเกิดความเดือดร้อนรำคาญ		
1) ไม่ได้รับผลกระทบ	59	68.61
2) ได้รับผลกระทบระดับมาก	11	12.79
3) ได้รับผลกระทบระดับปานกลาง	8	9.30
4) ได้รับผลกระทบระดับน้อย	8	9.30
รวม	86	100.00
3. กิจกรรมการก่อสร้างและการขนส่งวัสดุทำให้เกิดความสั่นสะเทือน ส่งผลกระทบต่ออาคารเรียน วัด/มัสยิด และบ้านเรือนที่อยู่ใกล้เคียง		
1) ไม่ได้รับผลกระทบ	69	80.23
2) ได้รับผลกระทบระดับมาก	9	10.47
3) ได้รับผลกระทบระดับปานกลาง	2	2.33
4) ได้รับผลกระทบระดับน้อย	6	6.97
รวม	86	100.00
4. กิจกรรมการก่อสร้างทำให้เกิดการชะล้างตะกอนดินลงสู่แหล่งน้ำ ส่งผลให้ความขุ่นของน้ำเพิ่มขึ้น คุณภาพน้ำลดต่ำลง		
1) ไม่ได้รับผลกระทบ	72	83.72
2) ได้รับผลกระทบระดับมาก	5	5.81
3) ได้รับผลกระทบระดับปานกลาง	6	6.98
4) ได้รับผลกระทบระดับน้อย	3	3.49
รวม	86	100.00
5. กิจกรรมการก่อสร้างส่งผลให้เกิดการเปลี่ยนแปลงสภาพนิเวศป่าไม้		
1) ไม่ได้รับผลกระทบ	84	97.67
2) ได้รับผลกระทบระดับน้อย	2	2.33
รวม	86	100.00
6. กิจกรรมการก่อสร้างส่งผลต่อการสูญเสียสภาพถิ่นที่อยู่อาศัยของสัตว์ป่า/รบกวนการดำรงชีวิตของสัตว์ในระบบนิเวศมากขึ้น		
1) ไม่ได้รับผลกระทบ	84	97.68
2) ได้รับผลกระทบระดับมาก	1	1.16
3) ได้รับผลกระทบระดับน้อย	1	1.16
รวม	86	100.00

ผลการสำรวจสภาพเศรษฐกิจสังคมและความคิดเห็นของ
กลุ่มครัวเรือนที่อาศัยอยู่ในระยะมากกว่า 50 - 500 เมตร จากกึ่งกลางแนวเส้นทางโครงการ

ผลการสำรวจ	จำนวน	ร้อยละ
ส่วนที่ 7 การรับรู้และความคิดเห็นต่อโครงการ (ต่อ)		
7.3 ผลกระทบที่คาดว่าจะได้รับ/ข้อห่วงกังวล *ในระยะก่อสร้างโครงการ* (ต่อ)		
7. กิจกรรมการก่อสร้างกีดขวางการเดินทาง ทำให้การสัญจรติดขัด เกิดความไม่สะดวกของผู้ใช้ทาง		
1) ไม่ได้รับผลกระทบ	12	13.95
2) ได้รับผลกระทบระดับมาก	43	50.00
3) ได้รับผลกระทบระดับปานกลาง	24	27.91
4) ได้รับผลกระทบระดับน้อย	7	8.14
รวม	86	100.00
8. ผู้ใช้ทาง/คนเดินเท้ามีโอกาสเกิดอุบัติเหตุได้ง่าย ส่งผลให้ได้รับอันตราย บาดเจ็บ หรือเสียชีวิต		
1) ไม่ได้รับผลกระทบ	71	82.56
2) ได้รับผลกระทบระดับมาก	9	10.47
3) ได้รับผลกระทบระดับปานกลาง	5	5.81
4) ได้รับผลกระทบระดับน้อย	1	1.16
รวม	86	100.00
9. เกิดการชะล้างพังทลายของดินไปทับถม กีดขวางทางระบายน้ำ เกิดน้ำท่วม แหล่งน้ำธรรมชาติตื้นเขิน		
1) ไม่ได้รับผลกระทบ	69	80.23
2) ได้รับผลกระทบระดับมาก	6	6.98
3) ได้รับผลกระทบระดับปานกลาง	11	12.79
รวม	86	100.00
10. การรื้อย้ายสาธารณูปโภค ส่งผลกระทบต่อชุมชนใกล้เคียง		
1) ไม่ได้รับผลกระทบ	70	81.40
2) ได้รับผลกระทบระดับมาก	7	8.14
3) ได้รับผลกระทบระดับปานกลาง	7	8.14
4) ได้รับผลกระทบระดับน้อย	2	2.32
รวม	86	100.00
11. เศรษฐกิจ/การค้าขายของท้องถิ่นแย่ลง		
1) ไม่ได้รับผลกระทบ	55	63.95
2) ได้รับผลกระทบระดับมาก	20	23.26
3) ได้รับผลกระทบระดับปานกลาง	8	9.30
4) ได้รับผลกระทบระดับน้อย	3	3.49
รวม	86	100.00

ผลการสำรวจสภาพเศรษฐกิจสังคมและความคิดเห็นของ
กลุ่มครัวเรือนที่อาศัยอยู่ในระยะมากกว่า 50 - 500 เมตร จากกึ่งกลางแนวเส้นทางโครงการ

ผลการสำรวจ	จำนวน	ร้อยละ
ส่วนที่ 7 การรับรู้และความคิดเห็นต่อโครงการ (ต่อ)		
7.3 ผลกระทบที่คาดว่าจะได้รับ/ข้อห่วงกังวล *ในระยะก่อสร้างโครงการ* (ต่อ)		
12. ความสัมพันธ์ของคนในชุมชนแย่ลง		
1) ไม่ได้รับผลกระทบ	82	95.35
2) ได้รับผลกระทบระดับปานกลาง	1	1.16
3) ได้รับผลกระทบระดับน้อย	3	3.49
รวม	86	100.00
13. เกิดการแพร่กระจายของโรคจากแรงงานต่างถิ่น		
1) ไม่ได้รับผลกระทบ	72	83.72
2) ได้รับผลกระทบระดับมาก	8	9.31
3) ได้รับผลกระทบระดับปานกลาง	1	1.16
4) ได้รับผลกระทบระดับน้อย	5	5.81
รวม	86	100.00
14. การเข้ามาของแรงงานต่างถิ่น ทำให้เกิดปัญหาอาชญากรรม/ความไม่ปลอดภัยของคนในชุมชนเดิม		
1) ไม่ได้รับผลกระทบ	72	83.72
2) ได้รับผลกระทบระดับมาก	3	3.49
3) ได้รับผลกระทบระดับปานกลาง	7	8.14
4) ได้รับผลกระทบระดับน้อย	4	4.65
รวม	86	100.00
15. การปนเปื้อนขยะและน้ำเสียจากคนงานก่อสร้าง		
1) ไม่ได้รับผลกระทบ	77	89.53
2) ได้รับผลกระทบระดับปานกลาง	4	4.65
3) ได้รับผลกระทบระดับน้อย	5	5.82
รวม	86	100.00
16. กิจกรรมการก่อสร้างส่งผลให้เกิดการบดบังทัศนียภาพ/เกิดสภาพที่ไม่น่ามอง		
1) ไม่ได้รับผลกระทบ	83	96.51
2) ได้รับผลกระทบระดับปานกลาง	1	1.16
3) ได้รับผลกระทบระดับน้อย	2	2.33
รวม	86	100.00

ผลการสำรวจสภาพเศรษฐกิจสังคมและความคิดเห็นของ
กลุ่มครัวเรือนที่อาศัยอยู่ในระยะมากกว่า 50 – 500 เมตร จากกึ่งกลางแนวเส้นทางโครงการ

ผลการสำรวจ	จำนวน	ร้อยละ
ส่วนที่ 7 การรับรู้และความคิดเห็นต่อโครงการ (ต่อ)		
7.4. ผลกระทบที่คาดว่าจะได้รับ/ข้อห่วงกังวล ในระยะดำเนินการ		
1. การสัญจรบนถนนโครงการทำให้เกิดการฟุ้งกระจายของฝุ่นละอองและมลพิษทางอากาศ		
1) ไม่ได้รับผลกระทบ	62	72.09
2) ดีขึ้น	9	10.47
3) ได้รับผลกระทบระดับมาก	1	1.16
4) ได้รับผลกระทบระดับปานกลาง	6	6.98
5) ได้รับผลกระทบระดับน้อย	8	9.30
รวม	86	100.00
2. การสัญจรบนถนนโครงการทำให้เกิดเสียงดังรบกวนส่งผลต่อการได้ยิน และประชาชนเกิดความเดือดร้อน/รำคาญ		
1) ไม่ได้รับผลกระทบ	58	67.44
2) ดีขึ้น	11	12.79
3) ได้รับผลกระทบระดับมาก	1	1.16
4) ได้รับผลกระทบระดับปานกลาง	4	4.66
5) ได้รับผลกระทบระดับน้อย	12	13.95
รวม	86	100.00
3. การสัญจรบนถนนโครงการทำให้เกิดความสั่นสะเทือนส่งผลกระทบต่ออาคารเรียน วัด/มัสยิด และบ้านเรือนที่อยู่ใกล้เคียง		
1) ไม่ได้รับผลกระทบ	69	80.23
2) ดีขึ้น	11	12.79
3) ได้รับผลกระทบระดับมาก	1	1.16
4) ได้รับผลกระทบระดับปานกลาง	3	3.49
5) ได้รับผลกระทบระดับน้อย	2	2.33
รวม	86	100.00
4. ความสะดวกในการเดินทางสัญจรของประชาชน		
1) ไม่ได้รับผลกระทบ	50	58.14
2) ดีขึ้น	35	40.70
3) ได้รับผลกระทบระดับปานกลาง	1	1.16
รวม	86	100.00
5. เศรษฐกิจ/การค้าขายของประชาชนในท้องถิ่น		
1) ไม่ได้รับผลกระทบ	55	63.95
2) ดีขึ้น	9	10.47
3) ได้รับผลกระทบระดับปานกลาง	13	15.11
4) ได้รับผลกระทบระดับน้อย	9	10.47
รวม	86	100.00

ผลการสำรวจสภาพเศรษฐกิจสังคมและความคิดเห็นของ
กลุ่มครัวเรือนที่อาศัยอยู่ในระยะมากกว่า 50 - 500 เมตร จากกึ่งกลางแนวเส้นทางโครงการ

ผลการสำรวจ	จำนวน	ร้อยละ
ส่วนที่ 7 การรับรู้และความคิดเห็นต่อโครงการ (ต่อ)		
7.4. ผลกระทบที่คาดว่าจะได้รับ/ข้อห่วงกังวล ในระยะดำเนินการ (ต่อ)		
6. อุบัติเหตุจากการสัญจรบนถนนโครงการ		
1) ไม่ได้รับผลกระทบ	54	62.79
2) ดีขึ้น	30	34.88
3) ได้รับผลกระทบระดับปานกลาง	2	2.33
รวม	86	100.00
7. การส่งเสริม/สนับสนุนการเดินทางท่องเที่ยว		
1. ไม่ได้รับผลกระทบ	49	56.98
2. ดีขึ้น	37	43.02
รวม	86	100.00
8. สภาพภูมิทัศน์/ทัศนียภาพบริเวณแนวเส้นทางเปลี่ยนแปลงไปจากเดิม		
1) ไม่ได้รับผลกระทบ	15	17.44
2) ดีขึ้น	34	39.53
3) ได้รับผลกระทบระดับปานกลาง	17	19.77
4) ได้รับผลกระทบระดับน้อย	20	23.26
รวม	86	100.00
9. การเปลี่ยนแปลงวิถีชีวิต/ความเป็นอยู่ของประชาชนในชุมชน		
1) ไม่ได้รับผลกระทบ	81	94.19
2) ดีขึ้น	3	3.49
3) ได้รับผลกระทบระดับปานกลาง	1	1.16
4) ได้รับผลกระทบระดับน้อย	1	1.16
รวม	86	100.00
7.5 หากมีการพัฒนาโครงการบนทางหลวงหมายเลข 3 บริเวณแยกเขาไร่ยา (กม.323+550 ถึง กม.325+190) ท่านเห็นว่าโครงการจะส่งผลในภาพรวมอย่างไร		
1. มีผลประโยชน์มากกว่าผลกระทบด้านลบเนื่องจาก	81	94.19
- การเดินทางสะดวกมากขึ้น	16	
- ช่วยลดอุบัติเหตุในการใช้รถเพิ่มมากขึ้น	19	
- ช่วยลดปัญหาการจราจรแออัดในช่วงการท่องเที่ยว และฤดูกาลผลไม้	30	
- ช่วยเรื่องการรองรับจำนวนรถที่จะมากขึ้นในอนาคต	1	
2. มีผลประโยชน์พอ ๆ กับผลกระทบ	4	4.65
3. ไม่แสดงความคิดเห็น	1	1.16
รวม	86	100.00

ผลการสำรวจสภาพเศรษฐกิจสังคมและความคิดเห็นของ
กลุ่มครัวเรือนที่อาศัยอยู่ในระยะมากกว่า 50 - 500 เมตร จากกึ่งกลางแนวเส้นทางโครงการ

ผลการสำรวจ	จำนวน	ร้อยละ
ส่วนที่ 7 การรับรู้และความคิดเห็นต่อโครงการ (ต่อ)		
7.6 ความเห็นของท่านต่อการพัฒนาโครงการบนทางหลวงหมายเลข 3 แยกเขาไร่ยา (กม.323+550 ถึง กม.325+190)		
1. เห็นด้วย	83	96.51
2. ไม่แสดงความคิดเห็น	3	3.49
รวม	86	100.00

8. ข้อเสนอแนะ

1) หากจะมีการก่อสร้างจริง ๆ อยากให้พ้นหน้าผลไม้ไปก่อน เพราะจะทำให้การค้าขายยาก และลูกค้าจะไม่แวะซื้อของ
2) บริเวณศาลเจ้า อยากให้ทำอุโมงค์เพื่อลดปัญหาบดบังบริเวณศาล
3) อยากให้ทำสะพานข้ามแยกมากกว่าอุโมงค์ เพื่อให้นักท่องเที่ยวที่เห็นบริเวณที่ขายของฝาก
4) ช่วงการก่อสร้าง ต้องการให้ดูแลเรื่องการระบายน้ำ อย่าให้มีอะไรขวางทางน้ำ จะเกิดปัญหาน้ำท่วมได้
5) เมื่อเริ่มมีการก่อสร้าง อยากให้ก่อสร้างเสร็จตามกำหนดเวลาที่ตั้งไว้
6) อยากให้มีกำแพงกันเสียงถาวร เพื่อลดเสียงและเพื่อความปลอดภัย
7) ระบบท่อน้ำระบายน้ำทิ้ง ขอให้มีบ่อพักท่อระบายน้ำที่ปากทางของบ้านก่อนที่จะระบายลงท่อระบายน้ำใหญ่
8) ขอให้ทำแถบสีชะลอความเร็ว เนื่องจากรถวิ่งจากแยกเขาไร่ยาด้วยความเร็ว

ภาคผนวก ฐ.4

กลุ่มพื้นที่อ่อนไหวทางด้านสิ่งแวดล้อม

แบบสอบถาม

หมายเลขแบบสอบถาม.....
ผู้สัมภาษณ์.....
วัน/เดือน/ปี.....

การสัมภาษณ์เชิงลึก (Indepth interview)

<u>กลุ่มพื้นที่อ่อนไหวต่อการได้รับผลกระทบ</u>

โครงการจ้างวิศวกรที่ปรึกษาสำรวจและออกแบบปรับปรุงและแก้ไขปัญหาการจราจร
บนทางหลวงหมายเลข 3 ช่วงจุดตัดทางหลวงหมายเลข 3323
และทางหลวงหมายเลข 3322 (แยกเนินสูง) – จุดตัดทางหลวงหมายเลข 3154 (แยกศักดิ์ชัย)

ชื่อพื้นที่อ่อนไหว _____

ผู้ให้สัมภาษณ์ _____

ตำแหน่ง _____ **ระยะเวลาการดำรงตำแหน่ง** _____

สถานที่สัมภาษณ์ _____ **หมายเลขโทรศัพท์** _____

วันสัมภาษณ์ _____ **เวลา** _____

ข้อมูลแจ้งเพื่อทราบ

ภายใต้พระราชบัญญัติ คุ้มครองข้อมูลส่วนบุคคล พ.ศ. 2562

โครงการจ้างวิศวกรที่ปรึกษาสำรวจและออกแบบปรับปรุงและแก้ไขปัญหาการจราจร บนทางหลวงหมายเลข 3 ช่วงจุดตัดทางหลวงหมายเลข 3323 และทางหลวงหมายเลข 3322 (แยกเนินสูง) – จุดตัดทางหลวงหมายเลข 3154 (แยกศักดิ์ชัย) มีการเก็บรวบรวมข้อมูลส่วนบุคคลของท่าน ดังนี้

1. ข้อมูลส่วนบุคคลที่จัดเก็บ ได้แก่
   1.1 แบบสัมภาษณ์เชิงลึก ประกอบด้วย ชื่อ-สกุล ตำแหน่ง หน่วยงาน/ที่อยู่ หมายเลขโทรศัพท์
   1.2 ภาพถ่าย และบันทึกเสียง ระหว่างการสัมภาษณ์
2. วัตถุประสงค์ในการรวบรวม เพื่อรวบรวมข้อมูลสภาพเศรษฐกิจและสังคม และนำผลการศึกษาไปใช้ประกอบการประเมินผลกระทบต่อสภาพเศรษฐกิจ-สังคม ที่อาจขึ้นจากการพัฒนาโครงการ และนำไปกำหนดมาตรการป้องกันและแก้ไขผลกระทบ รวมทั้งมาตรการติดตามตรวจสอบผลกระทบด้านเศรษฐกิจ-สังคม ที่เหมาะสมและมีประสิทธิภาพ
3. สิทธิเกี่ยวกับข้อมูลส่วนบุคคลของท่าน
   เจ้าของข้อมูลมีสิทธิ ดังนี้
   3.1 ขอเข้าถึง ขอรับสำเนาข้อมูลที่เคยให้ไว้กับโครงการได้
   3.2 ขอแก้ไข เปลี่ยนแปลงข้อมูลที่ไม่ถูกต้อง หรือไม่สมบูรณ์ได้
   3.3 ขอลบหรือทำลายข้อมูลได้ เว้นแต่กรณีที่ต้องปฏิบัติตามกระบวนการหรือกฎหมายที่เกี่ยวข้องในการเก็บรักษาข้อมูลดังกล่าว
4. ติดต่อประสานงานได้ที่
   บริษัท เอเชีย แล็ป แอนด์ คอนซัลแตนท์ จำกัด
   แผนกประเมินผลกระทบสิ่งแวดล้อม (EIA)
   เลขที่ 184 ซอยพุทธมณฑลสาย 2 ซอย 12
   แขวงบางไผ่ เขตบางแค กรุงเทพมหานคร 10160
   โทรศัพท์ : 0 2805 6660-3 ต่อ 12
   โทรสาร: 0 2805 6660-3 ต่อ 17
   อีเมล : asialabconsult.eia@gmail.com

[ ] ยินยอมให้เผยแพร่ข้อมูลส่วนบุคคล

[ ] ไม่ยินยอมให้เผยแพร่ข้อมูลส่วนบุคคล

ที่ปรึกษาทำการสัมภาษณ์กลุ่มพื้นที่อ่อนไหวต่อการได้รับผลกระทบ รายละเอียดดังนี้

1) ข้อมูลปัจจุบันของพื้นที่อ่อนไหว

1) ข้อมูลปัจจุบันของพื้นที่อ่อนไหว

1.1 ประเภทของพื้นที่อ่อนไหว

[ ] ศาสนสถาน: _____

[ ] สถานศึกษา: _____

[ ] แหล่งโบราณสถาน: _____

[ ] โรงพยาบาลส่งเสริมสุขภาพตำบล: _____

1.2 จำนวนผู้มาใช้บริการในพื้นที่อ่อนไหว/ลักษณะอาคารของพื้นที่อ่อนไหว

[ ] ศาสนสถาน:

- จำนวนพระภิกษุและสามเณรที่จำวัดในปัจจุบัน _____
- จำนวนผู้ที่มาประกอบศาสนกิจเฉลี่ยรายวัน
  - จำนวนผู้มาประกอบศาสนกิจที่เป็นคนในท้องถิ่น (ตำบลเดียวกัน) _____
  - จำนวนผู้มาประกอบศาสนกิจที่เป็นคนภายนอกท้องถิ่น _____
- ลักษณะอาคาร
  - มีรั้วกำแพงคอนกรีตล้อมรอบด้านที่ติดกับถนนโครงการหรือไม่ _____
  - สถานที่จำวัดของพระภิกษุ/สามเณร มีลักษณะอาคารเป็นไม้/ตึก (มีการติดตั้งเครื่องปรับอากาศหรือไม่) _____
  - บริเวณพื้นที่ประกอบศาสนกิจ เป็นอาคารปิดทึบหรือไม่ (มีการติดตั้งเครื่องปรับอากาศหรือไม่) _____

[ ] สถานศึกษา:

- จำนวนบุคลากรในสถานศึกษา _____
- จำนวนนักเรียนในสถานศึกษา
  - จำนวนนักเรียนที่เป็นคนในท้องถิ่น (ตำบลเดียวกัน) _____
  - จำนวนนักเรียนที่เป็นคนภายนอกท้องถิ่น _____
- ลักษณะอาคาร
  - มีรั้วกำแพงคอนกรีตล้อมรอบด้านที่ติดกับถนนโครงการหรือไม่ _____
  - จำนวนอาคารเรียน ____ หลัง (มีการติดตั้งเครื่องปรับอากาศหรือไม่) _____

[ ] แหล่งโบราณสถาน:

- จำนวนผู้เข้าชมแหล่งโบราณสถาน _____

  _____

- ลักษณะอาคาร

  - มีรั้วกำแพงคอนกรีตล้อมรอบด้านที่ติดกับถนนโครงการหรือไม่ _____

    _____

[ ] โรงพยาบาลส่งเสริมสุขภาพตำบล:

- จำนวนบุคลากรในบริการด้านสาธารณสุข _____

  _____

- จำนวนผู้เข้ารับบริการด้านสาธารณสุข

  - จำนวนผู้เข้ารับบริการเป็นคนในท้องถิ่น (ตำบลเดียวกัน) _____
  - จำนวนผู้เข้ารับบริการที่เป็นคนภายนอกท้องถิ่น _____

1.3 ระยะเวลาในการประกอบกิจกรรม

[ ] ศาสนสถาน

ช่วงเวลาที่ประกอบศาสนกิจในแต่ละวัน ตั้งแต่ _____ น. ถึง _____ น.

วันที่มีพุทธศาสนิกชนเข้ามาประกอบศาสนากิจมากที่สุด _____

[ ] สถานศึกษา

ระยะเวลา<u>เปิดภาคเรียน</u> ช่วงเดือน _____ ถึงเดือน _____ และ ตั้งแต่ _____ น. ถึง _____ น.

ระยะเวลา<u>ปิดภาคเรียน</u> ช่วงเดือน _____ ถึงเดือน _____ และ ตั้งแต่ _____ น. ถึง _____ น.

[ ] แหล่งโบราณสถาน

ช่วงเวลาที่มีผู้เข้าชมในแต่ละวัน ตั้งแต่ _____ น. ถึง _____ น.

[ ] โรงพยาบาลส่งเสริมสุขภาพตำบล

ช่วงเวลาที่เปิดให้บริการ วัน _____ ถึงวัน _____

ตั้งแต่เวลา _____ น. ถึง _____ น.

2) ความคิดเห็นในการพัฒนาโครงการ

2.1 ระยะก่อสร้าง

ความวิตกกังวลเกี่ยวกับผลกระทบจากการก่อสร้างโครงการต่อการประกอบพิธีกรรมทางศาสนา/ผลกระทบต่อการเรียนการสอนและกิจกรรมต่างๆ ภายในสถานศึกษา/ผลกระทบต่อแหล่งโบราณสถาน ได้แก่

แนวทางในการแก้ไขปัญหา

2.2 ระยะดำเนินการ

ความวิตกกังวลเกี่ยวกับผลกระทบจากการเปิดดำเนินโครงการต่อการประกอบพิธีกรรมทางศาสนา/ผลกระทบต่อการเรียนการสอนและกิจกรรมต่างๆ ภายในสถานศึกษา/ผลกระทบต่อแหล่งโบราณสถาน ได้แก่

แนวทางในการแก้ไขปัญหา

2.3 ท่านมีความคิดเห็นอย่างไรต่อการพัฒนาโครงการทางหลวงหมายเลข 3 ช่วงจุดตัดทางหลวงหมายเลข 3323 และทางหลวงหมายเลข 3322 (แยกเนินสูง) – จุดตัดทางหลวงหมายเลข 3154 (แยกศักดิ์ชัย)

3) ข้อคิดเห็น/ข้อเสนอแนะเพิ่มเติม

.....

.....

.....

.....

.....

.....

.....

.....

ขอขอบพระคุณ

หนังสือมอบหมายให้ตอบแบบสอบถาม

1. วังสวนบ้านแก้ว [redacted] ตำแหน่ง วิศวกรโยธา ได้รับหมอบหมายจากอธิการบดี มหาวิทยาลัยราชภัฏรำไพรรณี เป็นผู้ตอบแบบสอบในส่วนของวังสวนบ้านแก้ว โดยได้รับหนังสือมอบอำนาจเป็นที่เรียบร้อย

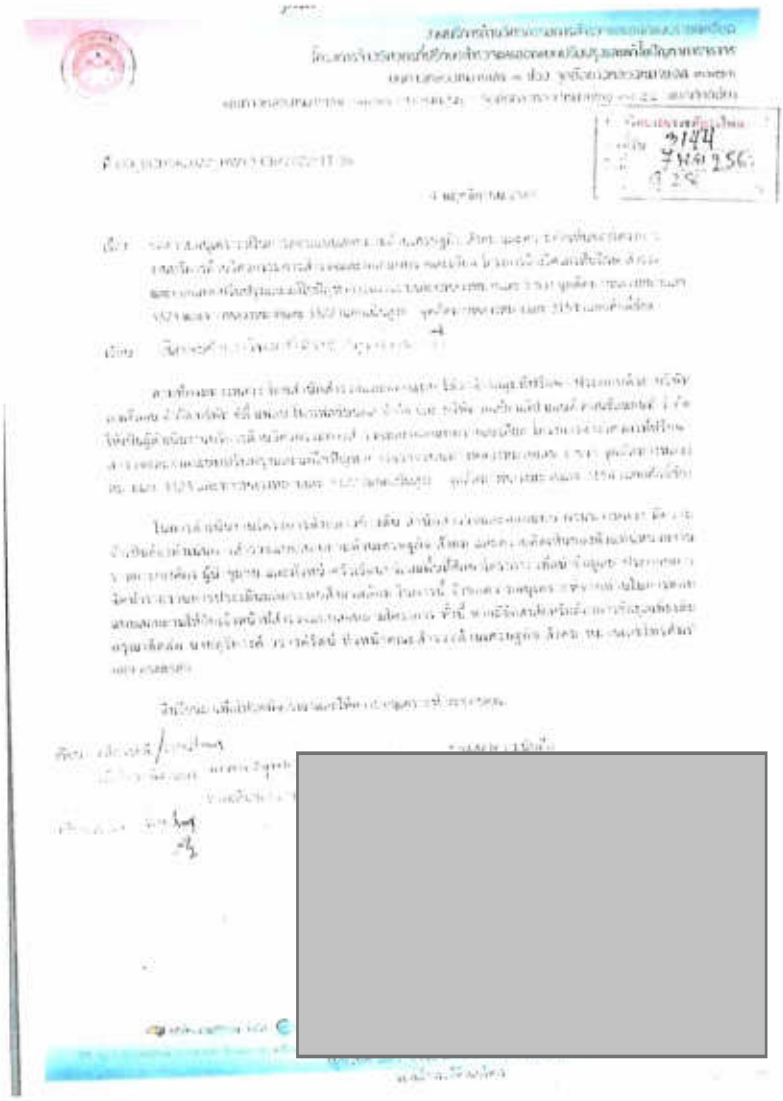

2. มหาวิทยาลัยราชภัฏรำไพพรรณี [redacted] ตำแหน่งรองอธิการบดีมหาวิทยาลัยราชภัฏรำไพพรรณี ได้รับหมอบหมายจากอธิการบดีมหาวิทยาลัยราชภัฏรำไพรรณี เป็นผู้ตอบแบบสอบในส่วนของมหาวิทยาลัยราชภัฏรำไพพรรณี โดยได้รับหนังสือมอบอำนาจเป็นที่เรียบร้อย



ภาคผนวก ฐ.5

กลุ่มสถานประกอบการในพื้นที่ศึกษา

แบบสอบถาม

หมายเลขแบบสอบถาม.....
ผู้สัมภาษณ์.....
วัน/เดือน/ปี.....

การสัมภาษณ์เชิงลึก (Indepth interview)

<u>กลุ่มสถานประกอบการในพื้นที่ศึกษา</u>

โครงการจ้างวิศวกรที่ปรึกษาสำรวจและออกแบบปรับปรุงและแก้ไขปัญหาการจราจร

บนทางหลวงหมายเลข 3 ช่วงจุดตัดทางหลวงหมายเลข 3323

และทางหลวงหมายเลข 3322 (แยกเนินสูง) – จุดตัดทางหลวงหมายเลข 3154 (แยกศักดิ์ชัย

☐ ระยะประชิด ถึง 50 เมตร จากจุดกึ่งกลางของแนวเส้นทาง

☐ ระยะมากกว่า 50 ถึง 500 เมตร จากจุดกึ่งกลางของแนวเส้นทาง

ชื่อผู้ให้สัมภาษณ์ _____ **ตำแหน่ง** _____

ชื่อสถานประกอบการ _____

ที่ตั้งสถานประกอบการ เลขที่ **หมู่บ้าน** _____ **ตำบล** _____ **อำเภอ** _____ **จังหวัด** _____

สถานที่สัมภาษณ์ _____ **หมายเลขโทรศัพท์** _____

วันสัมภาษณ์ _____ **เวลา** _____

ข้อมูลแจ้งเพื่อทราบ

ภายใต้พระราชบัญญัติ คุ้มครองข้อมูลส่วนบุคคล พ.ศ. 2562

โครงการจ้างวิศวกรที่ปรึกษาสำรวจและออกแบบปรับปรุงและแก้ไขปัญหาการจราจร บนทางหลวงหมายเลข 3 ช่วงจุดตัดทางหลวงหมายเลข 3323 และทางหลวงหมายเลข 3322 (แยกเนินสูง) - จุดตัดทางหลวงหมายเลข 3154 (แยกศักดิ์ชัย) มีการเก็บรวบรวมข้อมูลส่วนบุคคลของท่าน ดังนี้

1. ข้อมูลส่วนบุคคลที่จัดเก็บ ได้แก่
   1.1 แบบสัมภาษณ์เชิงลึก ประกอบด้วย ชื่อ-สกุล ตำแหน่ง หน่วยงาน/ที่อยู่ หมายเลขโทรศัพท์
   1.2 ภาพถ่าย และบันทึกเสียง ระหว่างการสัมภาษณ์
2. วัตถุประสงค์ในการรวบรวม เพื่อรวบรวมข้อมูลสภาพเศรษฐกิจและสังคม และนำผลการศึกษาไปใช้ประกอบการประเมินผลกระทบต่อสภาพเศรษฐกิจ-สังคม ที่อาจขึ้นจากการพัฒนาโครงการ และนำไปกำหนดมาตรการป้องกันและแก้ไขผลกระทบ รวมทั้งมาตรการติดตามตรวจสอบผลกระทบด้านเศรษฐกิจ-สังคม ที่เหมาะสมและมีประสิทธิภาพ
3. สิทธิเกี่ยวกับข้อมูลส่วนบุคคลของท่าน
   เจ้าของข้อมูลมีสิทธิ ดังนี้
   3.1 ขอเข้าถึง ขอรับสำเนาข้อมูลที่เคยให้ไว้กับโครงการได้
   3.2 ขอแก้ไข เปลี่ยนแปลงข้อมูลที่ไม่ถูกต้อง หรือไม่สมบูรณ์ได้
   3.3 ขอลบหรือทำลายข้อมูลได้ เว้นแต่กรณีที่ต้องปฏิบัติตามกระบวนการหรือกฎหมายที่เกี่ยวข้องในการเก็บรักษาข้อมูลดังกล่าว
4. ติดต่อประสานงานได้ที่
   บริษัท เอเชีย แล็ป แอนด์ คอนซัลแตนท์ จำกัด
   แผนกประเมินผลกระทบสิ่งแวดล้อม (EIA)
   เลขที่ 184 ซอยพุทธมณฑลสาย 2 ซอย 12
   แขวงบางไผ่ เขตบางแค กรุงเทพมหานคร 10160
   โทรศัพท์ : 0 2805 6660-3 ต่อ 12
   โทรสาร: 0 2805 6660-3 ต่อ 17
   อีเมล : asialabconsult.eia@gmail.com

[ ] ยินยอมให้เผยแพร่ข้อมูลส่วนบุคคล

[ ] ไม่ยินยอมให้เผยแพร่ข้อมูลส่วนบุคคล

ที่ปรึกษาทำการสัมภาษณ์กลุ่มสถานประกอบการในพื้นที่ศึกษา รายละเอียดดังนี้

1) **ข้อมูลทั่วไปของผู้ให้สัมภาษณ์**

1.1 เพศ

[ ] 1. ชาย [ ] 2. หญิง

1.2 อายุ

[ ] 1. ต่ำกว่า 30 ปี [ ] 2. 30-39 ปี [ ] 3. 40-49 ปี

[ ] 4. 50-59 ปี [ ] 5. 60 ปีขึ้นไป

( ) 2. อื่นๆ ระบุ .....

2) **ข้อมูลพื้นฐานของสถานประกอบการ**

2.1 ระยะเวลาในการดำเนินกิจการถึงปัจจุบัน.....เดือน/ปี

2.2 จำนวนพนักงาน.....คน

2.3 ช่วงเวลาเปิดทำการ-ปิดทำการ.....

2.4 จำนวนผู้มาใช้บริการ.....คน/เดือน

2.5 ประเภทของสถานประกอบการ

[ ] 1. ร้านขายของชำ [ ] 2. ร้านสะดวกซื้อ

[ ] 3. ร้านขายวัสดุก่อสร้าง/อุปกรณ์ [ ] 4. ร้านขายอาหาร

[ ] 5. ร้านขายยา [ ] 6. ร้านถ่ายเอกสาร/อุปกรณ์เครื่องเขียน

[ ] 7. สถานีบริการน้ำมัน/แก๊ส [ ] 8. ธนาคาร

[ ] 9. ร้านเสริมสวย [ ] 10. ศูนย์บริการ/ขายรถมอเตอร์ไซค์

[ ] 11. ร้านค้าแผงลอย ระบุ..... [ ] 12. โรงแรม

[ ] 13. อื่นๆ ระบุ.....

2.6 ลักษณะอาคาร/สถานที่ประกอบการ

[ ] 1. อาคารตึก 1 ชั้น [ ] 2. อาคารตึก 2 ชั้น

[ ] 3. อาคารตึก 3 ชั้น [ ] 4. อาคารตึก 4 ชั้น

[ ] 5. อาคารตึกมากกว่า 4 ชั้น [ ] 6. อาคารไม้ 1 ชั้น

[ ] 7. อาคารไม้ 2 ชั้น [ ] 8. อาคารครึ่งตึกครึ่งไม้

[ ] 9. แผงลอย [ ] 0. อื่นๆ ระบุ.....

2.7 ขนาดพื้นที่ของสถานประกอบการ/ร้านค้า.....ตารางเมตร/ตารางวา/ไร่

2.8 ลักษณะความเป็นเจ้าของ (ที่ดิน/อาคาร)

[ ] 1. เป็นเจ้าของอาคาร/สถานที่

[ ] 2. เป็นที่เช่า

[ ] 3. อื่นๆ ระบุ.....

2.9 วัตถุประสงค์ของการใช้อาคาร/สถานประกอบการ

[ ] 1. ที่พักอาศัยและสถานประกอบการ

[ ] 2. ประกอบการค้าอย่างเดียว

[ ] 3. อื่นๆ ระบุ.....

2.10 รายได้ของสถานประกอบการ (บาท/เดือน)

[ ] 1. น้อยกว่า 10,000 [ ] 2. 10,001 – 20,000 [ ] 3. 20,001 – 30,000

[ ] 4. 30,001 – 40,000 [ ] 5. 40,001 – 50,000 [ ] 6. 50,001 – 100,000

[ ] 7. มากกว่า 100,000

2.11 รายจ่ายของสถานประกอบการ (บาท/เดือน)

[ ] 1. น้อยกว่า 10,000 [ ] 2. 10,001 – 20,000 [ ] 3. 20,001 – 30,000

[ ] 4. 30,001 – 40,000 [ ] 5. 40,001 – 50,000 [ ] 6. 50,001 – 100,000

[ ] 7. มากกว่า 100,000

2.12 ท่านเคยคิดจะเปลี่ยนแปลงอาชีพในอนาคตหรือไม่

[ ] 1. เคย [ ] 2. ไม่เคย

3) ข้อมูลการเดินทาง

3.1 จำนวนยานพาหนะทั้งหมดของสถานประกอบการ

[ ] 1. รถจักรยานยนต์ จำนวน ..... คัน

[ ] 2. รถยนต์ 4 ล้อ จำนวน ..... คัน

[ ] 3. รถบรรทุก (ระบุ)..... จำนวน ..... คัน

[ ] 4. อื่นๆ (ระบุ)..... จำนวน ..... คัน

3.2 ปัจจุบันสมาชิกในสถานประกอบการใช้เส้นทางใดในการเดินทาง ***(ตอบได้มากกว่า 1 ข้อ)***

ถนน	ไม่เคยใช้เลย	ความถี่ในการเดินทาง				ระยะเวลาในการเดินทางเฉลี่ยแต่ละครั้ง (นาที)
		ทุกวัน	สัปดาห์ละ 1 ครั้ง	เดือนละ 1 ครั้ง	อื่นๆ (ระบุ)	
1. ทางหลวงหมายเลข 3						
2. ทางหลวงหมายเลข 316						
3. ทางหลวงหมายเลข 317						
4. ทางหลวงหมายเลข 3150						
5. ทางหลวงหมายเลข 3249						
6. ทางหลวงหมายเลข 3323						
7. ทางหลวงหมายเลข 3493						
8. ถนนพิศาลธรรมคุณ						
9. ถนนซอยเทศบาล 25						
10. อื่นๆ ระบุ.....						

3.3 วัตถุประสงค์ในการเดินทาง โดยใช้เส้นทางในข้อ 5.2 ***(ตอบได้มากกว่า 1 ข้อ)***

[ ] 1. ติดต่อธุรกิจ [ ] 2. ขนส่งสินค้า

[ ] 3. เดินทางมาทำงาน [ ] 4. อื่นๆ (ระบุ).....

3.4 ความสะดวกในการใช้เส้นทางหลวงบริเวณโครงการในปัจจุบัน

ถนน	สะดวกมาก	ค่อนข้างสะดวก	สะดวกน้อย/ค่อนข้างลำบาก	ไม่สะดวกเลย/ลำบาก	ปัญหาที่ได้รับ
1. ทางหลวงหมายเลข 3					
2. ทางหลวงหมายเลข 316					
3. ทางหลวงหมายเลข 317					
4. ทางหลวงหมายเลข 3150					
5. ทางหลวงหมายเลข 3249					
6. ทางหลวงหมายเลข 3323					
7. ทางหลวงหมายเลข 3493					
8. ถนนพิศาลธรรมคุณ					
9. ถนนซอยเทศบาล 25					
10. อื่นๆ ระบุ.....					

3.5 ระยะเวลาเวลาที่พนักงานเดินทางมาทำงาน.....นาที/ชั่วโมง

3.6 ที่จอดรถสำหรับพนักงานในสถานประกอบการ

[ ] 1. มีที่จอดรถสำหรับพนักงาน

[ ] 2. ไม่มีที่จอดรถ โดยพนักงานจอดรถไว้ริมทางหลวงหมายเลข 3 หรือถนนสายอื่นๆ ในพื้นที่

(ระบุ).....

3.7 ที่จอดรถสำหรับลูกค้าที่มาใช้บริการ

[ ] 1. มีที่จอดรถของสถานประกอบการไว้บริการลูกค้า

[ ] 2. ไม่มีที่จอดรถ โดยลูกค้าที่มาใช้บริการจอดรถไว้ริมทางหลวงหมายเลข 3 หรือถนนสายอื่นๆ ในพื้นที่

(ระบุ).....

3.8 การเกิดอุบัติเหตุด้านการจราจร

ท่านเคยพบเห็น/ทราบข้อมูลว่ามีการเกิดอุบัติเหตุด้านการจราจรบริเวณทางหลวงหมายเลข 3 หรือไม่

[ ] 1. ไม่เคยพบเห็น/ไม่ทราบ

[ ] 2. เคยพบเห็น/ทราบว่ามีอุบัติเหตุเกิดขึ้น

กรณีที่เคยพบเห็น/ทราบข้อมูล มีรายละเอียดอุบัติเหตุเกิดขึ้นอย่างไร

วัน/เดือน/ปี	จุดเกิดอุบัติเหตุ	สาเหตุ

3.9 ในชุมชนของท่านมีจุดเสี่ยงอุบัติเหตุด้านการจราจรหรือไม่ บริเวณใด

4) ความคิดเห็นในการพัฒนาโครงการ

4.1 ความวิตกกังวลต่อผลกระทบที่อาจเกิดขึ้นในระยะก่อสร้าง พร้อมทั้งเสนอแนวทางในการแก้ไขปัญหา

4.2 ความวิตกกังวลต่อผลกระทบที่อาจเกิดขึ้นในระยะดำเนินการ พร้อมทั้งเสนอแนวทางในการแก้ไขปัญหา

4.3 ความคิดเห็นเกี่ยวกับผลดี ผลเสียของการพัฒนาโครงการในภาพรวม

4.4 ท่านเห็นด้วยกับการพัฒนาโครงการบนทางหลวงหมายเลข 3 ช่วงจุดตัดทางหลวงหมายเลข 3323 และทางหลวงหมายเลข 3322 (แยกเนินสูง) – จุดตัดทางหลวงหมายเลข 3154 (แยกศักดิ์ชัย) บริเวณ กม.317+407 ถึง กม.337+285 หรือไม่ อย่างไร

5) ข้อคิดเห็น/ข้อเสนอแนะเพิ่มเติม

ขอขอบพระคุณ

ผลการสำรวจสภาพเศรษฐกิจ-สังคมและความคิดเห็น

ระยะ 0 – 50 เมตร จากกึ่งกลางแนวเส้นทางโครงการ

ผลการสำรวจสภาพเศรษฐกิจสังคมและความคิดเห็นของ
กลุ่มสถานประกอบการที่ตั้งอยู่ในระยะ 0 - 50 เมตร จากกึ่งกลางแนวเส้นทางโครงการ

ผลการสำรวจ	จำนวน	ร้อยละ
ส่วนที่ 1 ข้อมูลทั่วไปของผู้ให้สัมภาษณ์		
1.1 เพศ		
1. ชาย	8	53.33
2. หญิง	7	46.67
รวม	15	100.00
1.2 อายุเฉลี่ย	43	
ส่วนที่ 2 ข้อมูลพื้นฐานของสถานประกอบการ (ขนาดเล็ก)		
2.1 ระยะเวลาในการดำเนินกิจการเฉลี่ย (ต่ำสุด-สูงสุด) ปี	16.00 (1-22)	
2.2 จำนวนพนักงานเฉลี่ย (ต่ำสุด-สูงสุด) คน	6 (1-10)	
2.3 ช่วงเวลาทำการ	07.30- 20.00 น.	
2.4 จำนวนผู้มาใช้บริการ คน/เดือน	1,175 (500-2,100)	
ส่วนที่ 2 ข้อมูลพื้นฐานของสถานประกอบการ (ขนาดใหญ่)		
2.1 ระยะเวลาในการดำเนินกิจการเฉลี่ย (ต่ำสุด-สูงสุด) ปี	21.60 (1-40)	
2.2 จำนวนพนักงานเฉลี่ย (ต่ำสุด-สูงสุด) คน	26 (1-40)	
2.3 ช่วงเวลาทำการ	07.30- 20.00 น.	
2.4 จำนวนผู้มาใช้บริการ คน/เดือน	4,186 (500-10,000)	
2.5 ประเภทของสถานประกอบการ		
1. สถานีบริการน้ำมัน	2	13.31
2. ลังทุเรียน	2	13.32
3. ร้านขายยา	1	6.67
4. บ้านแก้วฟาร์มาซี	1	6.67
5. พร ออโต้แอร์ แอนด์ ซาวด์	1	6.67
6. ขายของชำ	1	6.67
7. ร้านขายอุปกรณ์ก่อสร้างบ้าน	1	6.67
8. ชัยพฤกษ์เกษตร	1	6.67
9. ส. บำรุงยนต์	1	6.67

ผลการสำรวจสภาพเศรษฐกิจสังคมและความคิดเห็นของ
กลุ่มสถานประกอบการที่ตั้งอยู่ในระยะ 0 – 50 เมตร จากกึ่งกลางแนวเส้นทางโครงการ

ผลการสำรวจ	จำนวน	ร้อยละ
ส่วนที่ 2 ข้อมูลพื้นฐานของสถานประกอบการ (ขนาดใหญ่) (ต่อ)		
2.5 ประเภทของสถานประกอบการ (ต่อ)		
10. เขาไร่ยา สายไฮโรลิค	1	6.67
11. รวมยนต์เกษตร	1	6.67
12. วิชัยยนต์ (อู่ซ่อมรถยนต์)	1	6.67
13. พรชัยเกษตร 1 ชีวภาพ ซีพี	1	6.67
รวม	**15**	**100.00**
2.6 สถานที่ประกอบการ		
1. อาคารตึก 1 ชั้น	8	53.33
2. อาคารตึก 2 ชั้น	1	6.67
3. อาคารตึก 3 ชั้น	6	40.00
รวม	**15**	**100.00**
2.8 ลักษณะความเป็นเจ้าของ		
1. เป็นเจ้าของอาคาร	7	46.67
2. เป็นที่เช่า	4	26.66
3. อื่นๆ	1	6.67
4. ไม่แสดงความคิดเห็น	3	20.00
รวม	**15**	**100.00**
2.9 วัตถุประสงค์ของการใช้อาคาร		
1. ที่พักอาศัยและสถานประกอบการ	9	60.00
2. ประกอบการค้าอย่างเดียว	3	20.00
3. ไม่แสดงความคิดเห็น	3	20.00
รวม	**15**	**100.00**
2.10 รายได้ของสถานประกอบการ (บาท/เดือน)		
1. 30,001 – 40,000	1	6.67
2. 40,001 – 50,000	2	13.33
3. 50,001 – 100,000	3	20.00
4. มากกว่า 100,000	4	26.67
5. ไม่แสดงความคิดเห็น	5	33.33
รวม	**15**	**100.00**

ผลการสำรวจสภาพเศรษฐกิจสังคมและความคิดเห็นของ
กลุ่มสถานประกอบการที่ตั้งอยู่ในระยะ 0 - 50 เมตร จากกึ่งกลางแนวเส้นทางโครงการ

ผลการสำรวจ	จำนวน	ร้อยละ
ส่วนที่ 2 ข้อมูลพื้นฐานของสถานประกอบการ (ขนาดใหญ่) (ต่อ)		
2.11 รายจ่ายของสถานประกอบการ (บาท/เดือน)		
1. 30,001 – 40,000	1	6.67
2. 40,001 – 50,000	3	20.00
3. 50,001 – 100,000	3	20.00
4. มากกว่า 100,000	3	20.00
5. ไม่แสดงความคิดเห็น	5	33.33
รวม	**15**	**100.00**
2.12 ท่านคิดจะเปลี่ยนแปลงสถานประกอบการ		
1. ไม่เคย	12	80.00
2. ไม่แสดงความคิดเห็น	3	20.00
รวม	**15**	**100.00**
ส่วนที่ 3 ข้อมูลการเดินทาง		
3.1 จำนวนยานพาหนะทั้งหมดของสถานประกอบการ		
1. รถจักรยานยนต์เฉลี่ย (คัน)	**8**	
2. รถยนต์ 4 ล้อเฉลี่ย (คัน)	**4**	
3. รถบรรทุก (คัน)	**4**	
3.2 ปัจจุบันสมาชิกในสถานประกอบการใช้เส้นทางใดในการเดินทาง		
3.2.1 ปัจจุบันสมาชิกในสถานประกอบการใช้เส้นทางทางหลวงหมายเลข 3		
1. ทุกวัน	15	100.00
รวม	**15**	**100.00**
ระยะเวลาในการเดินทางเฉลี่ยแต่ละครั้ง		
1. น้อยกว่า 10 นาที	4	26.67
2. 10-30 นาที	10	66.66
3. 60 นาที	1	6.67
รวม	**15**	**100.00**
3.2.2 ปัจจุบันสมาชิกในสถานประกอบการใช้เส้นทางทางหลวงหมายเลข 316		
1. ทุกวัน	15	100.00
รวม	**15**	**100.00**
ระยะเวลาในการเดินทางเฉลี่ยแต่ละครั้ง		
1. น้อยกว่า 10 นาที	8	53.33
2. 10-30 นาที	6	40.00
3. 60 นาที	1	6.67
รวม	**15**	**100.00**

ผลการสำรวจสภาพเศรษฐกิจสังคมและความคิดเห็นของ
กลุ่มสถานประกอบการที่ตั้งอยู่ในระยะ 0 - 50 เมตร จากกึ่งกลางแนวเส้นทางโครงการ

ผลการสำรวจ	จำนวน	ร้อยละ
ส่วนที่ 3 ข้อมูลการเดินทาง (ต่อ)		
3.2.3 ปัจจุบันสมาชิกในสถานประกอบการใช้เส้นทางทางหลวงหมายเลข 3249		
1. ทุกวัน	7	46.66
2. สัปดาห์ละ 1 ครั้ง	2	13.33
3. เดือนละ 1 ครั้ง	2	13.33
4. ไม่แสดงความคิดเห็น	4	26.68
รวม	**15**	**100.00**
ระยะเวลาในการเดินทางเฉลี่ยแต่ละครั้ง		
1. น้อยกว่า 10 นาที	10	66.66
2. 10-30 นาที	3	20.00
3. 31-60 นาที	1	6.67
4. มากกว่า 60 นาที	1	6.67
รวม	**15**	**100.00**
3.3 วัตถุประสงค์ในการเดินทาง (ตอบได้มากกว่า 1 ข้อ)		
1. ติดต่อธุรกิจ	11	52.38
2. การศึกษา	3	14.29
3. ท่องเที่ยว	3	14.29
4. เยี่ยมญาติ	2	9.52
5. เดินทางมาทำงาน	2	9.52
3.4 ความสะดวกในการใช้เส้นทางหลวงบริเวณโครงการในปัจจุบัน		
3.4.1 ความสะดวกในการใช้เส้นทางทางหลวงหมายเลข 3		
1. สะดวกมาก	5	33.33
2. ค่อนข้างสะดวก	10	66.67
รวม	**15**	**100.00**
3.4.2 ความสะดวกในการใช้เส้นทางทางหลวงหมายเลข 316		
1. สะดวกมาก	1	6.67
2. ค่อนข้างสะดวก	14	93.33
รวม	**15**	**100.00**

ผลการสำรวจสภาพเศรษฐกิจสังคมและความคิดเห็นของ
กลุ่มสถานประกอบการที่ตั้งอยู่ในระยะ 0 - 50 เมตร จากกึ่งกลางแนวเส้นทางโครงการ

ผลการสำรวจ	จำนวน	ร้อยละ
ส่วนที่ 3 ข้อมูลการเดินทาง (ต่อ)		
3.4.3 ความสะดวกในการใช้เส้นทางทางหลวงหมายเลข 3249		
1. สะดวกมาก	10	66.67
2. ค่อนข้างสะดวก	5	33.33
รวม	**15**	**100.00**
3.5 ระยะเวลาเวลาที่พนักงานเดินทางมาทำงาน		
1. 10-30 นาที	8	53.33
2. ไม่แสดงความคิดเห็น	7	46.67
รวม	**15**	**100.00**
3.6 ที่จอดรถสำหรับพนักงานในสถานประกอบการ		
1. มีที่จอดรถสำหรับพนักงาน	12	80.00
2. ไม่แสดงความคิดเห็น	3	20.00
รวม	**15**	**100.00**
3.7 ที่จอดรถสำหรับลูกค้าที่มาใช้บริการ		
1. มีที่จอดรถของสถานประกอบการไว้บริการลูกค้า	14	93.33
2. ไม่แสดงความคิดเห็น	1	6.67
รวม	**15**	**100.00**
3.8 การเกิดอุบัติเหตุด้านการจราจร		
1. ไม่เคยพบเห็น/ไม่ทราบ	1	6.67
2. เคยพบเห็น/ทราบว่ามีอุบัติเหตุเกิดขึ้น	14	93.33
รวม	**15**	**100.00**
3.9 ในชุมชนของท่านมีจุดเสี่ยงอุบัติเหตุด้านการจราจรหรือไม่ บริเวณใด		
1. แยกเนินสูง	2	13.33
2. แยกเขาไร่ยา	7	46.67
3. ไม่แสดงความคิดเห็น	6	40.00
รวม	**15**	**100.00**

ผลการสำรวจสภาพเศรษฐกิจสังคมและความคิดเห็นของ
กลุ่มสถานประกอบการที่ตั้งอยู่ในระยะ 0 - 50 เมตร จากกึ่งกลางแนวเส้นทางโครงการ

ผลการสำรวจ	จำนวน	ร้อยละ
ส่วนที่ 4 ความคิดเห็นในการพัฒนาโครงการ		
4.1 ความวิตกกังวลต่อผลกระทบที่อาจเกิดขึ้นในระยะก่อสร้าง พร้อมทั้งเสนอแนวทางในการแก้ไขปัญหา		
1. กังวลเรื่องอุบัติเหตุช่วงการก่อสร้าง	3	20.01
2. กีดขวางการเดินทาง ทำให้รายได้จากการค้าขาย ลดน้อยลง เพราะการจอดแวะไม่สะดวก	2	13.33
3. กังวลเรื่องฝุ่นละออง เสียงดัง และแรงสั่นสะเทือน	5	33.33
4. ไม่แสดงความคิดเห็น	5	33.33
รวม	**15**	**100.00**
4.2 ความวิตกกังวลต่อผลกระทบที่อาจเกิดขึ้นในระยะดำเนินการ พร้อมทั้งเสนอแนวทางในการแก้ไขปัญหา		
1. จุดกลับรถจะไกลจากชุมชน หรือจุดที่เคยใช้	2	13.33
2. รายได้จากการค้าขาย ลดน้อยลง เพราะการจอดแวะไม่สะดวก	5	33.33
3. ฝุ่นละออง เสียงดัง จากการที่รถใช้ความเร็วในการเดินทาง	2	13.33
4. ไม่แสดงความคิดเห็น	6	40.01
รวม	**15**	**100.00**
4.3 ความคิดเห็นเกี่ยวกับผลดี ผลเสียของการพัฒนาโครงการในภาพรวม		
ผลดี		
1. ทำให้การอุบัติเหตุบริเวณทางแยกลดลง	1	6.67
2. ทำให้การเดินทางสะดวก รวดเร็วมากขึ้น	7	46.67
3. ทำให้มีความเจริญเข้ามาในพื้นที่มากขึ้น	2	13.33
4. ไม่แสดงความคิดเห็น	5	33.33
รวม	**15**	**100.00**
ผลเสีย		
1. รายได้จากการค้าขาย ร้านค้าที่อยู่ริมทางถนนลูกค้าลดน้อยลง	6	40.01
2. สิ้นเปลืองงบประมาณ เพราะการจราจรยังไม่ได้หนาแน่นจนต้องทำถนนใหม่	2	13.33
3. ช่วงการก่อสร้างใช้ระยะเวลานาน การเดินทางไม่สะดวก	2	13.33
4. ไม่แสดงความคิดเห็น	5	33.33
รวม	**15**	**100.00**

ผลการสำรวจสภาพเศรษฐกิจสังคมและความคิดเห็นของ
กลุ่มสถานประกอบการที่ตั้งอยู่ในระยะ 0 – 50 เมตร จากกึ่งกลางแนวเส้นทางโครงการ

ผลการสำรวจ	จำนวน	ร้อยละ
ส่วนที่ 4 ความคิดเห็นในการพัฒนาโครงการ (ต่อ)		
4.4 ความเห็นของท่านต่อการพัฒนาโครงการบนทางหลวงหมายเลข 3 บริเวณ แยกเขาไร่ยา (กม.323+550 ถึง กม.325+190)		
1. เห็นด้วย	14	93.33
2. ไม่เห็นด้วย	1	6.67
รวม	**15**	**100.00**

5. ข้อเสนอแนะ

1) ต้องการให้มีป้ายแจ้ง ที่กั้น สัญญาณไฟที่ชัดเจนว่าเป็นเขตการก่อสร้าง เพื่อลดอันตราย และอุบัติเหตุ
2) ควรพิจารณาให้ดี ว่าจะทำสะพานข้ามแยก หรือเป็นอุโมงค์ เพราะร้านค้า สถานประกอบการต่างๆ จะได้รับผลกระทบอย่างมาก
3) ดูแลเรื่องการขนดิน ทราย หิน เข้ามาในเขตการก่อสร้าง อย่าให้ล่วงหล่นตามพื้นถนน จะเกิดอันตรายได้
4) ต้องการให้ฉีดพรมน้ำบนถนนที่ทำการก่อสร้างบ่อยๆ เพื่อลดปัญหาฝุ่นละออง

ระยะมากกว่า 50 – 500 เมตร จากกึ่งกลางแนวเส้นทางโครงการ

ผลการสำรวจสภาพเศรษฐกิจสังคมและความคิดเห็นของ
กลุ่มสถานประกอบการที่ตั้งอยู่ในระยะมากกว่า 50 - 500 เมตร จากกึ่งกลางแนวเส้นทางโครงการ

ผลการสำรวจ	จำนวน	ร้อยละ
ส่วนที่ 1 ข้อมูลทั่วไปของผู้ให้สัมภาษณ์		
1.1 เพศ		
1. ชาย	20	34.48
2. หญิง	38	65.52
รวม	58	100.00
1.2 อายุเฉลี่ย	42	
ส่วนที่ 2 ข้อมูลพื้นฐานของสถานประกอบการ (ขนาดเล็ก)		
2.1 ระยะเวลาในการดำเนินกิจการเฉลี่ย (ต่ำสุด-สูงสุด) ปี	11.02 (3-22)	
2.2 จำนวนพนักงานเฉลี่ย (ต่ำสุด-สูงสุด) คน	9 (1-52)	
2.3 ช่วงเวลาทำการ	08.00 - 20.00 น.	
2.4 จำนวนผู้มาใช้บริการ คน/เดือน	753 (500-1,500)	
ส่วนที่ 2 ข้อมูลพื้นฐานของสถานประกอบการ (ขนาดใหญ่)		
2.1 ระยะเวลาในการดำเนินกิจการเฉลี่ย (ต่ำสุด-สูงสุด) ปี	14.31 (3-25)	
2.2 จำนวนพนักงานเฉลี่ย (ต่ำสุด-สูงสุด) คน	14 (1-60)	
2.3 ช่วงเวลาทำการ	07.30- 20.00 น.	
2.4 จำนวนผู้มาใช้บริการ คน/เดือน	1,743 (500-8,000)	
2.5 ประเภทของสถานประกอบการ		
1. บ้านเกษตร 888	1	1.72
2. ช่างหน่อย ขาย-ซ่อมเครื่องมือ	1	1.72
3. เค เอส ประดับยนต์	1	1.72
4. ตลาดนัดคลองถมเขาไร่ยา	1	1.72
5. ห้องเช่า	3	5.20
6. เขาไร่ย่าคอมเพล็กซ์	1	1.72
7. บ.นิวไลฟ์ พาวเวอร์ จำกัด	1	1.72
8. ขายสังฆภัณฑ์	1	1.72
9. เขาไร่ยาเภสัช	1	1.72
10. ตลาดเขาไร่ยา	1	1.72

ผลการสำรวจสภาพเศรษฐกิจสังคมและความคิดเห็นของ
กลุ่มสถานประกอบการที่ตั้งอยู่ในระยะมากกว่า 50 - 500 เมตร จากกึ่งกลางแนวเส้นทางโครงการ

ผลการสำรวจ	จำนวน	ร้อยละ
ส่วนที่ 2 ข้อมูลพื้นฐานของสถานประกอบการ (ขนาดใหญ่) (ต่อ)		
2.5 ประเภทของสถานประกอบการ (ต่อ)		
11. ขายปลาสวยงาม	1	1.72
12. ศาลาโอสถ	1	1.72
13. อสิภา ก๊อปปี้	1	1.72
14. เจริญภัณฑ์ เฟอร์นิเจอร์	1	1.72
15. สมหวังการแว่น	1	1.72
16. พิทยาแอร์	1	1.72
17. ขายแบตเตอร์รี่รถยนต์	1	1.72
18. จิ๋มเขาไร่ยา ร้านขายของ	1	1.72
19. หจก. ชัยพฤกษ์เกษตร	1	1.72
20. ร้านกาแฟ	1	1.72
21. ร้านตัดผม วนิดา	1	1.72
22. บ.สยามซิตี้ประกันภัย	1	1.72
23. บ.เอส.ที. สตาร์ จำกัด	1	1.72
24. ขายสติ๊กเกอร์	1	1.72
25. ร้านเสริมสวย	1	1.72
26. ร้านน้ำแข็ง	1	1.72
27. ร้านซ่อมรถมอเตอร์ไซค์	1	1.72
28. ร้านขายอะไหล่ยนต์	1	1.72
29. บ.เมืองไทย แคปปิตอล	1	1.72
30. ศรีวัฒน์ เคมี เกษตร	1	1.72
31. พรชัยเขาไร่ยา	1	1.72
32. เอ็มเอ็มสนุ๊กเกอร์	1	1.72
33. พี เค ซี อพาร์ทเมนท์	1	1.72
34. ซ่อมรถยนต์	2	3.64
35. ก้านกล้วยอพาร์ทเมนต์	1	1.72
36. กวีมิตร อพาร์ทเมนต์	1	1.72
37. furniture outlet	1	1.72
38. โมเดิน เอ	1	1.72
39. คลังสินค้า โรงงานแคลาซอย	1	1.72
40. บ้านกรองน้ำ	1	1.72
41. หมวยมอเตอร์จันทบุรี	1	1.72

ผลการสำรวจสภาพเศรษฐกิจสังคมและความคิดเห็นของ
กลุ่มสถานประกอบการที่ตั้งอยู่ในระยะมากกว่า 50 - 500 เมตร จากกึ่งกลางแนวเส้นทางโครงการ

ผลการสำรวจ	จำนวน	ร้อยละ
ส่วนที่ 2 ข้อมูลพื้นฐานของสถานประกอบการ (ขนาดใหญ่) (ต่อ)		
2.5 ประเภทของสถานประกอบการ (ต่อ)		
42. ขายเต็นท์พับ	1	1.72
43. เต็นท์พับเขาไร่ยา	1	1.72
44. ครัวบัญฑิต	1	1.72
45. ร้านขายของชำ	1	1.72
46. ธนาคารกรุงศรี	1	1.72
47. ร้านขายเสื้อผ้า รองเท้ามือ 2 SGNEAKERS SHOP	1	1.72
48. ร้านยาง	1	1.72
49. ขายประตูไม้	1	1.72
50. ซ่อมเครื่องใช้ไฟฟ้า	1	1.72
51. ศูนย์อีซูซุ	1	1.72
52. รีสอร์ท	1	1.72
53. ลังทุเรียน	1	1.72
54. บริการรับ-ส่ง สินค้า	1	1.72
55. โกดังขายสินค้า	1	1.72
รวม	**58**	**100.00**
2.6 สถานที่ประกอบการ		
1. อาคารตึก 1 ชั้น	11	18.97
2. อาคารตึก 2 ชั้น	12	20.69
3. อาคารตึก 3 ชั้น	15	25.86
4. อาคารตึก 4 ชั้น	15	25.86
5. ตลาด	2	3.46
6. โกดัง	1	1.72
7. ศูนย์รถยนต์	1	1.72
8. รีสอร์ท	1	1.72
รวม	**58**	**100.00**
2.8 ลักษณะความเป็นเจ้าของ		
1. เป็นเจ้าของอาคาร	29	50.00
2. เป็นที่เช่า	17	29.31
3. อื่นๆ	1	1.72
4. ไม่แสดงความคิดเห็น	11	18.97
รวม	**58**	**100.00**

ผลการสำรวจสภาพเศรษฐกิจสังคมและความคิดเห็นของ
กลุ่มสถานประกอบการที่ตั้งอยู่ในระยะมากกว่า 50 - 500 เมตร จากกึ่งกลางแนวเส้นทางโครงการ

ผลการสำรวจ	จำนวน	ร้อยละ
ส่วนที่ 2 ข้อมูลพื้นฐานของสถานประกอบการ (ขนาดใหญ่) (ต่อ)		
2.9 วัตถุประสงค์ของการใช้อาคาร		
1. ที่พักอาศัยและสถานประกอบการ	20	34.48
2. ประกอบการค้าอย่างเดียว	24	41.38
3. ไม่แสดงความคิดเห็น	14	24.14
รวม	**58**	**100.00**
2.10 รายได้ของสถานประกอบการ (บาท/เดือน)		
1. 20,001 – 30,000	2	3.45
2. 30,001 – 40,000	7	12.07
3. 40,001 – 50,000	13	22.41
4. 50,001 – 100,000	13	22.41
5. มากกว่า 100,000	2	3.45
6. ไม่แสดงความคิดเห็น	21	36.21
รวม	**58**	**100.00**
2.11 รายจ่ายของสถานประกอบการ (บาท/เดือน)		
1. 20,001 – 30,000	2	3.45
2. 30,001 – 40,000	9	15.52
3. 40,001 – 50,000	18	31.03
4. 50,001 – 100,000	5	8.62
7. มากกว่า 100,000	2	3.45
5. ไม่แสดงความคิดเห็น	22	37.93
รวม	**58**	**100.00**
2.12 ท่านคิดจะเปลี่ยนแปลงสถานประกอบการ		
1. ไม่เคย	40	68.97
2. ไม่แสดงความคิดเห็น	18	31.03
รวม	**58**	**100.00**
ส่วนที่ 3 ข้อมูลการเดินทาง		
3.1 จำนวนยานพาหนะทั้งหมดของสถานประกอบการ		
1. รถจักรยานยนต์เฉลี่ย (คัน)	14	
2. รถยนต์ 4 ล้อเฉลี่ย (คัน)	5	
3. รถบรรทุก (คัน)	8	

ผลการสำรวจสภาพเศรษฐกิจสังคมและความคิดเห็นของ
กลุ่มสถานประกอบการที่ตั้งอยู่ในระยะมากกว่า 50 - 500 เมตร จากกึ่งกลางแนวเส้นทางโครงการ

ผลการสำรวจ	จำนวน	ร้อยละ
ส่วนที่ 3 ข้อมูลการเดินทาง (ต่อ)		
3.2 ปัจจุบันสมาชิกในสถานประกอบการใช้เส้นทางใดในการเดินทาง		
3.2.1 ปัจจุบันสมาชิกในสถานประกอบการใช้เส้นทางทางหลวงหมายเลข 3		
1. ทุกวัน	57	98.28
2. สัปดาห์ละครั้ง	1	1.72
รวม	58	100.00
ระยะเวลาในการเดินทางเฉลี่ยแต่ละครั้ง		
1. น้อยกว่า 10 นาที	26	44.83
2. 10-30 นาที	29	50.00
3. 31-60 นาที	3	5.17
รวม	58	100.00
3.2.2 ปัจจุบันสมาชิกในสถานประกอบการใช้เส้นทางหลวงหมายเลข 316		
1. ทุกวัน	49	84.49
2. สัปดาห์ละ 1 ครั้ง	8	13.79
3.เดือนละ 1 ครั้ง	1	1.72
รวม	58	100.00
ระยะเวลาในการเดินทางเฉลี่ยแต่ละครั้ง		
1. น้อยกว่า 10 นาที	24	41.38
2. 10-30 นาที	32	55.17
3. มากกว่า 60 นาที	2	3.45
รวม	58	100.00
3.2.5 ปัจจุบันสมาชิกในสถานประกอบการใช้เส้นทางทางหลวงหมายเลข 3249		
1. ทุกวัน	31	53.45
2. สัปดาห์ละ 1 ครั้ง	27	46.55
รวม	58	100.00
ระยะเวลาในการเดินทางเฉลี่ยแต่ละครั้ง		
1. น้อยกว่า 10 นาที	27	46.55
2. 10-30 นาที	25	43.10
3. 31-60 นาที	6	10.35
รวม	58	100.00

ผลการสำรวจสภาพเศรษฐกิจสังคมและความคิดเห็นของ
กลุ่มสถานประกอบการที่ตั้งอยู่ในระยะมากกว่า 50 - 500 เมตร จากกึ่งกลางแนวเส้นทางโครงการ

ผลการสำรวจ	จำนวน	ร้อยละ
3.3 วัตถุประสงค์ในการเดินทาง (ตอบได้มากกว่า 1 ข้อ)		
1. ติดต่อธุรกิจ	32	55.17
2. การศึกษา	7	12.07
3. ท่องเที่ยว	5	8.62
4. เยี่ยมญาติ	3	5.17
5. เดินทางมาทำงาน	1	1.72
6. ไม่แสดงความคิดเห็น	10	17.24
3.4 ความสะดวกในการใช้เส้นทางหลวงบริเวณโครงการในปัจจุบัน		
3.4.1 ความสะดวกในการใช้เส้นทางทางหลวงหมายเลข 3		
1. สะดวกมาก	12	20.69
2. ค่อนข้างสะดวก	46	79.31
รวม	**58**	**100.00**
3.4.2 ความสะดวกในการใช้เส้นทางทางหลวงหมายเลข 316		
1. สะดวกมาก	10	17.24
2. ค่อนข้างสะดวก	48	82.76
รวม	**58**	**100.00**
3.4.3 ความสะดวกในการใช้เส้นทางทางหลวงหมายเลข 3249		
1. สะดวกมาก	10	17.24
2. ค่อนข้างสะดวก	48	82.76
รวม	**58**	**100.00**
3.5 ที่จอดรถสำหรับพนักงานในสถานประกอบการ		
1. มีที่จอดรถสำหรับพนักงาน	53	91.38
2. ไม่แสดงความคิดเห็น	5	8.62
รวม	**58**	**100.00**
3.6 ที่จอดรถสำหรับลูกค้าที่มาใช้บริการ		
1. มีที่จอดรถของสถานประกอบการไว้บริการลูกค้า	40	68.97
2.ไม่แสดงความคิดเห็น	18	31.03
รวม	**58**	**100.00**

ผลการสำรวจสภาพเศรษฐกิจสังคมและความคิดเห็นของ
กลุ่มสถานประกอบการที่ตั้งอยู่ในระยะมากกว่า 50 - 500 เมตร จากกึ่งกลางแนวเส้นทางโครงการ

ผลการสำรวจ	จำนวน	ร้อยละ
ส่วนที่ 3 ข้อมูลการเดินทาง (ต่อ)		
3.7 การเกิดอุบัติเหตุด้านการจราจร		
1. ไม่เคยพบเห็น/ไม่ทราบ	37	63.79
2. เคยพบเห็น/ทราบว่ามีอุบัติเหตุเกิดขึ้น	21	36.21
รวม	**58**	**100.00**
3.8 ในชุมชนของท่านมีจุดเสี่ยงอุบัติเหตุด้านการจราจรหรือไม่ บริเวณใด		
1. แยกเนินสูง	5	17.24
2. แยกเขาไร่ยา	14	48.28
3. แยกศักดิ์ชัย	1	3.45
4. แยกปากแซง	2	6.90
5. ไม่แสดงความคิดเห็น	7	24.13
รวม	**29**	**100.00**
ส่วนที่ 4 ความคิดเห็นในการพัฒนาโครงการ		
4.1 ความวิตกกังวลต่อผลกระทบที่อาจเกิดขึ้นในระยะก่อสร้าง พร้อมทั้งเสนอแนวทางในการแก้ไขปัญหา		
1. ไม่มีข้อห่วงกังวล	11	18.97
2. กังวลเรื่องการสัญจรช่วงการก่อสร้าง รถจะติด	7	12.07
3. กังวลเรื่องอุบัติเหตุช่วงการก่อสร้าง	4	6.90
4. กังวลเรื่องการค้าขาย ธุรกิจต่างๆลูกค้าจะเข้าร้านน้อยลง	7	12.07
5. กังวลเรื่องฝุ่นละออง เสียงดัง และแรงสั่นสะเทือน	11	18.97
6. ไม่แสดงความคิดเห็น	18	31.02
รวม	**58**	**100.00**
4.2 ความวิตกกังวลต่อผลกระทบที่อาจเกิดขึ้นในระยะดำเนินการ พร้อมทั้งเสนอแนวทางในการแก้ไขปัญหา		
1. ไม่มีข้อห่วงกังวล	16	27.59
2. รถที่ใช้เส้นทางนี้ ใช้ความเร็วจนเกิดอุบัติเหตุ	9	15.52
3. นักท่องเที่ยวไม่แวะซื้อของฝาก	3	5.17
4. ไม่แสดงความคิดเห็น	30	51.72
รวม	**58**	**100.00**

ผลการสำรวจสภาพเศรษฐกิจสังคมและความคิดเห็นของ
กลุ่มสถานประกอบการที่ตั้งอยู่ในระยะมากกว่า 50 - 500 เมตร จากกึ่งกลางแนวเส้นทางโครงการ

ผลการสำรวจ	จำนวน	ร้อยละ
ส่วนที่ 4 ความคิดเห็นในการพัฒนาโครงการ (ต่อ)		
4.3 ความคิดเห็นเกี่ยวกับผลดี ผลเสียของการพัฒนาโครงการในภาพรวม		
ผลดี		
1. ทำให้การอุบัติเหตุบริเวณทางแยกลดลง	6	10.34
2. ทำให้การเดินทางสะดวก รวดเร็วมากขึ้น	5	8.62
3. ทำให้มีความเจริญเข้ามาในพื้นที่มากขึ้น	7	12.07
4. ไม่แสดงความคิดเห็น	40	68.97
รวม	**58**	**100.00**
ผลเสีย		
1. การค้าขาย ร้านค้าที่อยู่ริมทางถนนลูกค้าลดน้อยลง	4	6.90
2. ช่วงการก่อสร้าง ใช้ระยะเวลานาน การเดินทางไม่สะดวก	11	18.97
3. ช่วงการก่อสร้าง อาจเกิดอุบัติเหตุได้ง่าย	2	3.45
4. ไม่แสดงความคิดเห็น	41	70.68
รวม	**58**	**100.00**
4.4 ความเห็นของท่านต่อการพัฒนาโครงการบนทางหลวงหมายเลข 3 บริเวณแยกเขาไร่ยา (กม.323+550 ถึง กม.325+190)		
1. เห็นด้วย	58	100.00
รวม	**58**	**100.00**

5. ข้อเสนอแนะ

1) ต้องการให้มีป้ายแจ้ง ที่กั้น สัญญาณไฟที่ชัดเจนว่าเป็นเขตการก่อสร้าง เพื่อลดอันตราย และอุบัติเหตุ
2) ต้องการมีตำรวจคอยดูแลเรื่องการจราจร ในช่วงการก่อสร้าง เพราะตามแยกต่าง ๆ อันตราย
3) ดูแลเรื่องการขนดิน ทราย หิน เข้ามาในเขตการก่อสร้าง อย่าให้ล่วงหล่นตามพื้นถนน จะเกิดอันตรายได้
4) ต้องการให้ฉีดพรมน้ำบนถนนที่ทำการก่อสร้างบ่อย ๆ เพื่อลดปัญหาฝุ่นละออง
5) ต้องการให้มีจุดกลับรถที่สะดวก และปลอดภัย ในช่วงการก่อสร้าง
6) เพิ่มการประชาสัมพันธ์ผ่านใบปลิว

ภาคผนวก ฑ

ผลการสำรวจความคิดเห็นต่อมาตรการติดตั้งกำแพงกันเสียงในระยะก่อสร้าง

(1)

แบบแสดงความคิดเห็นต่อการติดตั้งกำแพงกันเสียงขั่วคราวในระยะก่อสร้าง

โครงการจ้างวิศวกรที่ปรึกษาสำรวจและออกแบบปรับปรุงและแก้ไขปัญหาการจราจร บนทางหลวงหมายเลข 3 ช่วงจุดตัดทางหลวงหมายเลข 3323 และทางหลวงหมายเลข 3322 (แยกเนินสูง) - จุดตัดทางหลวงหมายเลข 3154 (แยกศักดิ์ชัย) ช่วงแยกเขาไร่ยา

[redacted]

สัมภาษณ์กลุ่มครัวเรือนติดตั้งกำแพงกันเสียงชั่วคราวในระยะก่อสร้าง ดังนี้

1) ความคิดเห็นต่อมาตรการป้องกันและแก้ไขผลกระทบด้านเสียงในระยะก่อสร้าง

1.1) ความคิดเห็นต่อมาตรการป้องกันและแก้ไขผลกระทบทั่วไป ในระยะก่อสร้าง

( ) เห็นด้วย.....

( ) ไม่เห็นด้วย เนื่องจาก.....

.....

1.2) ความคิดเห็นต่อการติดตั้งกำแพงกันเสียงชั่วคราวในระยะก่อสร้าง

( ) เห็นด้วย.....

( ) ไม่เห็นด้วย เนื่องจาก.....

.....

2) ท่านยินยอมให้ผู้รับเหมาก่อสร้าง ติดตั้งกำแพงกันเสียงชั่วคราวบริเวณหน้าบ้านหรือไม่

( ) ยินยอม

( ) ไม่ยินยอม

กรณีไม่ยินยอมให้ติดกำแพงกันเสียงชั่วคราว ท่านมีข้อเสนอแนะมาตรการลดผลกระทบด้านเสียงในระยะก่อสร้างดังนี้

.....

.....

.....

3) ความคิดเห็น/ข้อเสนอแนะเพิ่มเติม

.....

.....

ลงชื่อผู้ให้สัมภาษณ์ [redacted]

แบบแสดงความคิดเห็นต่อการติดตั้งกำแพงกันเสียงชั่วคราวในระยะก่อสร้าง

โครงการจ้างวิศวกรที่ปรึกษาสำรวจและออกแบบปรับปรุงและแก้ไขปัญหาการจราจร บนทางหลวงหมายเลข 3 ช่วงจุดตัดทางหลวงหมายเลข 3323 และทางหลวงหมายเลข 3322 (แยกเนินสูง) - จุดตัดทางหลวงหมายเลข 3154 (แยกศักดิ์ชัย) ช่วงแยกเขาไร่ยา

[redacted]

สัมภาษณ์กลุ่มครัวเรือนติดตั้งกำแพงกันเสียงชั่วคราวในระยะก่อสร้าง ดังนี้

1) ความคิดเห็นต่อมาตรการป้องกันและแก้ไขผลกระทบด้านเสียงในระยะก่อสร้าง

1.1) ความคิดเห็นต่อมาตรการป้องกันและแก้ไขผลกระทบทั่วไป ในระยะก่อสร้าง

( ) เห็นด้วย.....

( ) ไม่เห็นด้วย เนื่องจาก.....

.....

1.2) ความคิดเห็นต่อการติดตั้งกำแพงกันเสียงชั่วคราวในระยะก่อสร้าง

( ) เห็นด้วย.....

( ) ไม่เห็นด้วย เนื่องจาก.....

.....

2) ท่านยินยอมให้ผู้รับเหมาก่อสร้าง ติดตั้งกำแพงกันเสียงชั่วคราวบริเวณหน้าบ้านหรือไม่

( ) ยินยอม

( ) ไม่ยินยอม

กรณีไม่ยินยอมให้ติดกำแพงกันเสียงชั่วคราว ท่านมีข้อเสนอแนะมาตรการลดผลกระทบด้านเสียงในระยะก่อสร้างดังนี้

.....

.....

.....

3) ความคิดเห็น/ข้อเสนอแนะเพิ่มเติม

.....

.....

ลงชื่อผู้ให้สัมภาษณ์ [redacted]

(1)

แบบแสดงความคิดเห็นต่อการติดตั้งกำแพงกันเสียงชั่วคราวในระยะก่อสร้าง

โครงการจ้างวิศวกรที่ปรึกษาสำรวจและออกแบบปรับปรุงและแก้ไขปัญหาการจราจร บนทางหลวงหมายเลข 3 ช่วงจุดตัดทางหลวงหมายเลข 3323 และทางหลวงหมายเลข 3322 (แยกเนินสูง) - จุดตัดทางหลวงหมายเลข 3154 (แยกศักดิ์ชัย) ช่วงแยกเขาไร่ยา

[redacted]

สัมภาษณ์กลุ่มครัวเรือนติดตั้งกำแพงกันเสียงชั่วคราวในระยะก่อสร้าง ดังนี้

1) ความคิดเห็นต่อมาตรการป้องกันและแก้ไขผลกระทบด้านเสียงในระยะก่อสร้าง

1.1) ความคิดเห็นต่อมาตรการป้องกันและแก้ไขผลกระทบทั่วไป ในระยะก่อสร้าง

( ) เห็นด้วย.....

( ) ไม่เห็นด้วย เนื่องจาก.....

.....

1.2) ความคิดเห็นต่อการติดตั้งกำแพงกันเสียงชั่วคราวในระยะก่อสร้าง

( ) เห็นด้วย.....

( ) ไม่เห็นด้วย เนื่องจาก.....

.....

2) ท่านยินยอมให้ผู้รับเหมาก่อสร้าง ติดตั้งกำแพงกันเสียงชั่วคราวบริเวณหน้าบ้านหรือไม่

( ) ยินยอม

( ) ไม่ยินยอม

กรณีไม่ยินยอมให้ติดกำแพงกันเสียงชั่วคราว ท่านมีข้อเสนอแนะมาตรการลดผลกระทบด้านเสียงในระยะก่อสร้างดังนี้

.....

.....

.....

3) ความคิดเห็น/ข้อเสนอแนะเพิ่มเติม

.....

.....

ลงชื่อผู้ให้สัมภาษณ์ [redacted]

([redacted]

(4)

รป 126-128

แบบแสดงความคิดเห็นต่อการติดตั้งกำแพงกันเสียงชั่วคราวในระยะก่อสร้าง

โครงการจ้างวิศวกรที่ปรึกษาสำรวจและออกแบบปรับปรุงและแก้ไขปัญหาการจราจร บนทางหลวงหมายเลข 3 ช่วงจุดตัดทางหลวงหมายเลข 3323 และทางหลวงหมายเลข 3322 (แยกเนินสูง) - จุดตัดทางหลวงหมายเลข 3154 (แยกศักดิ์ชัย) ช่วงแยกเขาไร่ยา

[redacted]

สัมภาษณ์กลุ่มครัวเรือนติดตั้งกำแพงกันเสียงชั่วคราวในระยะก่อสร้าง ดังนี้ 012.666337

1) ความคิดเห็นต่อมาตรการป้องกันและแก้ไขผลกระทบด้านเสียงในระยะก่อสร้าง

1.1) ความคิดเห็นต่อมาตรการป้องกันและแก้ไขผลกระทบทั่วไป ในระยะก่อสร้าง

(✓) เห็นด้วย.....

( ) ไม่เห็นด้วย เนื่องจาก.....

.....

1.2) ความคิดเห็นต่อการติดตั้งกำแพงกันเสียงชั่วคราวในระยะก่อสร้าง

(✓) เห็นด้วย.....

( ) ไม่เห็นด้วย เนื่องจาก.....

.....

2) ท่านยินยอมให้ผู้รับเหมาก่อสร้าง ติดตั้งกำแพงกันเสียงชั่วคราวบริเวณหน้าบ้านหรือไม่

(✓) ยินยอม

( ) ไม่ยินยอม

กรณีไม่ยินยอมให้ติดกำแพงกันเสียงชั่วคราว ท่านมีข้อเสนอแนะมาตรการลดผลกระทบด้านเสียงในระยะก่อสร้างดังนี้

.....

.....

.....

3) ความคิดเห็น/ข้อเสนอแนะเพิ่มเติม

.....

.....

ลงชื่อผู้ให้สัมภาษณ์ [redacted]

(5)

ป. 129-131

แบบแสดงความคิดเห็นต่อการติดตั้งกำแพงกันเสียงชั่วคราวในระยะก่อสร้าง

โครงการจ้างวิศวกรที่ปรึกษาสำรวจและออกแบบปรับปรุงและแก้ไขปัญหาการจราจร บนทางหลวงหมายเลข 3 ช่วงจุดตัดทางหลวงหมายเลข 3323 และทางหลวงหมายเลข 3322 (แยกเนินสูง) - จุดตัดทางหลวงหมายเลข

[redacted]

สัมภาษณ์กลุ่มครัวเรือนติดตั้งกำแพงกันเสียงชั่วคราวในระยะก่อสร้าง ดังนี้

1) ความคิดเห็นต่อมาตรการป้องกันและแก้ไขผลกระทบด้านเสียงในระยะก่อสร้าง

1.1) ความคิดเห็นต่อมาตรการป้องกันและแก้ไขผลกระทบทั่วไป ในระยะก่อสร้าง

(✓) เห็นด้วย ลดฝุ่น/เสียง ได้บ้าง

( ) ไม่เห็นด้วย เนื่องจาก.....

1.2) ความคิดเห็นต่อการติดตั้งกำแพงกันเสียงชั่วคราวในระยะก่อสร้าง

(✓) เห็นด้วย ลดฝุ่น/เสียง/แสงวัสดุ เข้าบ้าน/อุบัติเหตุ

( ) ไม่เห็นด้วย เนื่องจาก.....

2) ท่านยินยอมให้ผู้รับเหมาก่อสร้าง ติดตั้งกำแพงกันเสียงชั่วคราวบริเวณหน้าบ้านหรือไม่

(✓) ยินยอม

( ) ไม่ยินยอม

กรณีไม่ยินยอมให้ติดกำแพงกันเสียงชั่วคราว ท่านมีข้อเสนอแนะมาตรการลดผลกระทบด้านเสียงในระยะก่อสร้างดังนี้

.....

.....

.....

3) ความคิดเห็น/ข้อเสนอแนะเพิ่มเติม

.....

.....

ลงชื่อผู้ให้สัมภาษณ์ [redacted]

[redacted]

(6)

รูป 132-134

แบบแสดงความคิดเห็นต่อการติดตั้งกำแพงกันเสียงชั่วคราวในระยะก่อสร้าง

โครงการจ้างวิศวกรที่ปรึกษาสำรวจและออกแบบปรับปรุงและแก้ไขปัญหาการจราจร บนทางหลวงหมายเลข 3 ช่วงจุดตัดทางหลวงหมายเลข 3323 และทางหลวงหมายเลข 3322 (แยกเนินสูง) - จุดตัดทางหลวงหมายเลข 3154 (แยกศักดิ์ชัย) ช่วงแยกเขาไร่ยา

[redacted]

สัมภาษณ์กลุ่มครัวเรือนติดตั้งกำแพงกันเสียงชั่วคราวในระยะก่อสร้าง ดังนี้

1) ความคิดเห็นต่อมาตรการป้องกันและแก้ไขผลกระทบด้านเสียงในระยะก่อสร้าง

1.1) ความคิดเห็นต่อมาตรการป้องกันและแก้ไขผลกระทบทั่วไป ในระยะก่อสร้าง

(✓) เห็นด้วย ลดฝุ่น / เสียง ได้บ้าง

( ) ไม่เห็นด้วย เนื่องจาก.....

1.2) ความคิดเห็นต่อการติดตั้งกำแพงกันเสียงชั่วคราวในระยะก่อสร้าง

(✓) เห็นด้วย ลดฝุ่น/เสียง /เสงวัสดุก่อสร้าง

( ) ไม่เห็นด้วย เนื่องจาก.....

2) ท่านยินยอมให้ผู้รับเหมาก่อสร้าง ติดตั้งกำแพงกันเสียงชั่วคราวบริเวณหน้าบ้านหรือไม่

(✓) ยินยอม

( ) ไม่ยินยอม

กรณีไม่ยินยอมให้ติดกำแพงกันเสียงชั่วคราว ท่านมีข้อเสนอแนะมาตรการลดผลกระทบด้านเสียงในระยะก่อสร้างดังนี้

.....

.....

.....

3) ความคิดเห็น/ข้อเสนอแนะเพิ่มเติม

.....

.....

ลงชื่อผู้ให้สัมภาษณ์ [redacted]

(7)

ป 135-132

แบบแสดงความคิดเห็นต่อการติดตั้งกำแพงกันเสียงชั่วคราวในระยะก่อสร้าง

โครงการจ้างวิศวกรที่ปรึกษาสำรวจและออกแบบปรับปรุงและแก้ไขปัญหาการจราจร บนทางหลวงหมายเลข 3 ช่วงจุดตัดทางหลวงหมายเลข 3323 และทางหลวงหมายเลข 3322 (แยกเนินสูง) - จุดตัดทางหลวงหมายเลข 3154 (แยกศักดิ์ชัย) ช่วงแยกเขาไร่ยา

[redacted]

สัมภาษณ์กลุ่มครัวเรือนติดตั้งกำแพงกันเสียงชั่วคราวในระยะก่อสร้าง ดังนี้

1) ความคิดเห็นต่อมาตรการป้องกันและแก้ไขผลกระทบด้านเสียงในระยะก่อสร้าง

1.1) ความคิดเห็นต่อมาตรการป้องกันและแก้ไขผลกระทบทั่วไป ในระยะก่อสร้าง

( ) เห็นด้วย.....

(✓) ไม่เห็นด้วย เนื่องจาก..... ไม่ออกคุ้ม/เสียง.

.....

1.2) ความคิดเห็นต่อการติดตั้งกำแพงกันเสียงชั่วคราวในระยะก่อสร้าง

(✓) เห็นด้วย..... ลดเสียง/เสียง / ไม่ต้องรื้อถอนสร้าง ได้

( ) ไม่เห็นด้วย เนื่องจาก.....

.....

2) ท่านยินยอมให้ผู้รับเหมาก่อสร้าง ติดตั้งกำแพงกันเสียงชั่วคราวบริเวณหน้าบ้านหรือไม่

(✓) ยินยอม

( ) ไม่ยินยอม

กรณีไม่ยินยอมให้ติดกำแพงกันเสียงชั่วคราว ท่านมีข้อเสนอแนะมาตรการลดผลกระทบด้านเสียงในระยะก่อสร้างดังนี้

.....

.....

.....

3) ความคิดเห็น/ข้อเสนอแนะเพิ่มเติม

.....

.....

ลงชื่อผู้ให้สัมภาษณ์..[redacted].....

( )

[redacted]

(๒)

รูป 138-140

แบบแสดงความคิดเห็นต่อการติดตั้งกำแพงกันเสียงชั่วคราวในระยะก่อสร้าง

โครงการจ้างวิศวกรที่ปรึกษาสำรวจและออกแบบปรับปรุงและแก้ไขปัญหาการจราจร บนทางหลวงหมายเลข 3 ช่วงจุดตัดทางหลวงหมายเลข 3323 และทางหลวงหมายเลข 3322 (แยกเนินสูง) - จุดตัดทางหลวงหมายเลข 3154 (แยกศักดิ์ชัย) ช่วงแยกเขาไร่ยา

[redacted]

สัมภาษณ์กลุ่มครัวเรือนติดตั้งกำแพงกันเสียงชั่วคราวในระยะก่อสร้าง ดังนี้

1) ความคิดเห็นต่อมาตรการป้องกันและแก้ไขผลกระทบด้านเสียงในระยะก่อสร้าง

1.1) ความคิดเห็นต่อมาตรการป้องกันและแก้ไขผลกระทบทั่วไป ในระยะก่อสร้าง

(✓) เห็นด้วย ลดฝุ่น/เสียง/อุบัติเหตุ ร่วม

( ) ไม่เห็นด้วย เนื่องจาก.....

1.2) ความคิดเห็นต่อการติดตั้งกำแพงกันเสียงชั่วคราวในระยะก่อสร้าง

(✓) เห็นด้วย ลดฝุ่น/เสียง/ป้องกันอุบัติเหตุ

( ) ไม่เห็นด้วย เนื่องจาก.....

2) ท่านยินยอมให้ผู้รับเหมาก่อสร้าง ติดตั้งกำแพงกันเสียงชั่วคราวบริเวณหน้าบ้านหรือไม่

(✓) ยินยอม

( ) ไม่ยินยอม

กรณีไม่ยินยอมให้ติดกำแพงกันเสียงชั่วคราว ท่านมีข้อเสนอแนะมาตรการลดผลกระทบด้านเสียงในระยะก่อสร้างดังนี้

.....

3) ความคิดเห็น/ข้อเสนอแนะเพิ่มเติม

.....

ลงชื่อผู้ให้สัมภาษณ์ [redacted]

([redacted]

[redacted]

9)

ปป ฯ๑, ๑๔๒

แบบแสดงความคิดเห็นต่อการติดตั้งกำแพงกันเสียงชั่วคราวในระยะก่อสร้าง

โครงการจ้างวิศวกรที่ปรึกษาสำรวจและออกแบบปรับปรุงและแก้ไขปัญหาการจราจร บนทางหลวงหมายเลข 3 ช่วงจุดตัดทางหลวงหมายเลข 3323 และทางหลวงหมายเลข 3322 (แยกเนินสูง) - จุดตัดทางหลวงหมายเลข 3154 (แยกศักดิ์ชัย) ช่วงแยกเขาไร่ยา

[redacted]

สัมภาษณ์กลุ่มครัวเรือนติดตั้งกำแพงกันเสียงชั่วคราวในระยะก่อสร้าง ดังนี้

1) ความคิดเห็นต่อมาตรการป้องกันและแก้ไขผลกระทบด้านเสียงในระยะก่อสร้าง

1.1) ความคิดเห็นต่อมาตรการป้องกันและแก้ไขผลกระทบทั่วไป ในระยะก่อสร้าง

( ) เห็นด้วย.....ลดฝุ่น/เสียง ได้บ้าง.....

( ) ไม่เห็นด้วย เนื่องจาก.....

.....

1.2) ความคิดเห็นต่อการติดตั้งกำแพงกันเสียงชั่วคราวในระยะก่อสร้าง

(✓) เห็นด้วย.....ลดฝุ่น ได้.....

( ) ไม่เห็นด้วย เนื่องจาก.....

.....

2) ท่านยินยอมให้ผู้รับเหมาก่อสร้าง ติดตั้งกำแพงกันเสียงชั่วคราวบริเวณหน้าบ้านหรือไม่

(✓) ยินยอม

( ) ไม่ยินยอม

กรณีไม่ยินยอมให้ติดกำแพงกันเสียงชั่วคราว ท่านมีข้อเสนอแนะมาตรการลดผลกระทบด้านเสียงในระยะก่อสร้างดังนี้

.....

.....

.....

3) ความคิดเห็น/ข้อเสนอแนะเพิ่มเติม

.....

.....

ลงชื่อผู้ให้สัมภาษณ์ [redacted] .....

([redacted])

[redacted]

(10)

145,146,147

แบบแสดงความคิดเห็นต่อการติดตั้งกำแพงกันเสียงชั่วคราวในระยะก่อสร้าง

โครงการจ้างวิศวกรที่ปรึกษาสำรวจและออกแบบปรับปรุงและแก้ไขปัญหาการจราจร บนทางหลวงหมายเลข 3 ช่วงจุดตัดทางหลวงหมายเลข 3323 และทางหลวงหมายเลข 3322 (แยกเนินสูง) - จุดตัดทางหลวงหมายเลข 3154 (แยกศักดิ์ชัย) ช่วงแยกเขาไร่ยา

[redacted]

สัมภาษณ์กลุ่มครัวเรือนติดตั้งกำแพงกันเสียงชั่วคราวในระยะก่อสร้าง ดังนี้

1) ความคิดเห็นต่อมาตรการป้องกันและแก้ไขผลกระทบด้านเสียงในระยะก่อสร้าง

1.1) ความคิดเห็นต่อมาตรการป้องกันและแก้ไขผลกระทบทั่วไป ในระยะก่อสร้าง

(✓) เห็นด้วย.....ลดฝุ่น/เสียง/ดีบาง.....

( ) ไม่เห็นด้วย เนื่องจาก.....

.....

1.2) ความคิดเห็นต่อการติดตั้งกำแพงกันเสียงชั่วคราวในระยะก่อสร้าง

(✓) เห็นด้วย.....ลดฝุ่น/เสียง ดี.....

( ) ไม่เห็นด้วย เนื่องจาก.....

.....

2) ท่านยินยอมให้ผู้รับเหมาก่อสร้าง ติดตั้งกำแพงกันเสียงชั่วคราวบริเวณหน้าบ้านหรือไม่

(✓) ยินยอม

( ) ไม่ยินยอม

กรณีไม่ยินยอมให้ติดกำแพงกันเสียงชั่วคราว ท่านมีข้อเสนอแนะมาตรการลดผลกระทบด้านเสียงในระยะก่อสร้างดังนี้

.....

.....

.....

3) ความคิดเห็น/ข้อเสนอแนะเพิ่มเติม

.....

.....

ลงชื่อผู้ให้สัมภาษณ์ [redacted]

( )

(ก.

รูป 148, 149, 150, 151

แบบแสดงความคิดเห็นต่อการติดตั้งกำแพงกันเสียงชั่วคราวในระยะก่อสร้าง

โครงการจ้างวิศวกรที่ปรึกษาสำรวจและออกแบบปรับปรุงและแก้ไขปัญหาการจราจร บนทางหลวงหมายเลข 3 ช่วงจุดตัดทางหลวงหมายเลข 3323 และทางหลวงหมายเลข 3322 (แยกเนินสูง) - จุดตัดทางหลวงหมายเลข

[redacted]

สัมภาษณ์กลุ่มครัวเรือนติดตั้งกำแพงกันเสียงชั่วคราวในระยะก่อสร้าง ดังนี้

1) ความคิดเห็นต่อมาตรการป้องกันและแก้ไขผลกระทบด้านเสียงในระยะก่อสร้าง

1.1) ความคิดเห็นต่อมาตรการป้องกันและแก้ไขผลกระทบทั่วไป ในระยะก่อสร้าง

(✓) เห็นด้วย ลดฝุ่น/เสียง ได้บ้าง

( ) ไม่เห็นด้วย เนื่องจาก.....

1.2) ความคิดเห็นต่อการติดตั้งกำแพงกันเสียงชั่วคราวในระยะก่อสร้าง

(✓) เห็นด้วย ลดฝุ่นและเสียงได้

( ) ไม่เห็นด้วย เนื่องจาก.....

2) ท่านยินยอมให้ผู้รับเหมาก่อสร้าง ติดตั้งกำแพงกันเสียงชั่วคราวบริเวณหน้าบ้านหรือไม่

(✓) ยินยอม

( ) ไม่ยินยอม

กรณีไม่ยินยอมให้ติดกำแพงกันเสียงชั่วคราว ท่านมีข้อเสนอแนะมาตรการลดผลกระทบด้านเสียงในระยะก่อสร้างดังนี้

.....

.....

.....

3) ความคิดเห็น/ข้อเสนอแนะเพิ่มเติม

.....

.....

ลงชื่อผู้ให้สัมภาษณ์ [redacted]

( )

(๗)

ข้อ 155
158, 159, 160
161.

แบบแสดงความคิดเห็นต่อการติดตั้งกำแพงกันเสียงชั่วคราวในระยะก่อสร้าง

โครงการจ้างวิศวกรที่ปรึกษาสำรวจและออกแบบปรับปรุงและแก้ไขปัญหาการจราจร บนทางหลวงหมายเลข 3

[redacted]

สัมภาษณ์กลุ่มครัวเรือนติดตั้งกำแพงกันเสียงชั่วคราวในระยะก่อสร้าง ดังนี้ 12.665650, 102.092488

1) ความคิดเห็นต่อมาตรการป้องกันและแก้ไขผลกระทบด้านเสียงในระยะก่อสร้าง

1.1) ความคิดเห็นต่อมาตรการป้องกันและแก้ไขผลกระทบทั่วไป ในระยะก่อสร้าง

( ) เห็นด้วย.....

( ) ไม่เห็นด้วย เนื่องจาก.....

.....

1.2) ความคิดเห็นต่อการติดตั้งกำแพงกันเสียงชั่วคราวในระยะก่อสร้าง

( ) เห็นด้วย.....

(✓) ไม่เห็นด้วย เนื่องจาก.....

.....

2) ท่านยินยอมให้ผู้รับเหมาก่อสร้าง ติดตั้งกำแพงกันเสียงชั่วคราวบริเวณหน้าบ้านหรือไม่

( ) ยินยอม

(✓) ไม่ยินยอม

กรณีไม่ยินยอมให้ติดกำแพงกันเสียงชั่วคราว ท่านมีข้อเสนอแนะมาตรการลดผลกระทบด้านเสียงในระยะก่อสร้างดังนี้

.....

.....

.....

3) ความคิดเห็น/ข้อเสนอแนะเพิ่มเติม

.....

.....

ลงชื่อผู้ให้สัมภาษณ์ [redacted]

( )

(13)

รป 156, 162, 163

แบบแสดงความคิดเห็นต่อการติดตั้งกำแพงกันเสียงชั่วคราวในระยะก่อสร้าง

โครงการจ้างวิศวกรที่ปรึกษาสำรวจและออกแบบปรับปรุงและแก้ไขปัญหาการจราจร บนทางหลวงหมายเลข 3 ช่วงจุดตัดทางหลวงหมายเลข 3323 และทางหลวงหมายเลข 3322 (แยกเนินสูง) - จุดตัดทางหลวงหมายเลข 3154 (แยกศักดิ์ชัย) ช่วงแยกเขาไร่ยา

[redacted]

สัมภาษณ์กลุ่มครัวเรือนติดตั้งกำแพงกันเสียงชั่วคราวในระยะก่อสร้าง ดังนี้

1) ความคิดเห็นต่อมาตรการป้องกันและแก้ไขผลกระทบด้านเสียงในระยะก่อสร้าง

1.1) ความคิดเห็นต่อมาตรการป้องกันและแก้ไขผลกระทบทั่วไป ในระยะก่อสร้าง

(✓) เห็นด้วย ลดฝุ่น/เสียง/ได้ดี

( ) ไม่เห็นด้วย เนื่องจาก.....

.....

1.2) ความคิดเห็นต่อการติดตั้งกำแพงกันเสียงชั่วคราวในระยะก่อสร้าง

( ) เห็นด้วย.....

(✓) ไม่เห็นด้วย เนื่องจาก ลดฝุ่น/เสียง/ดี/ได้

.....

2) ท่านยินยอมให้ผู้รับเหมาก่อสร้าง ติดตั้งกำแพงกันเสียงชั่วคราวบริเวณหน้าบ้านหรือไม่

( ) ยินยอม

(✓) ไม่ยินยอม

กรณีไม่ยินยอมให้ติดกำแพงกันเสียงชั่วคราว ท่านมีข้อเสนอแนะมาตรการลดผลกระทบด้านเสียงในระยะก่อสร้างดังนี้

.....

.....

.....

3) ความคิดเห็น/ข้อเสนอแนะเพิ่มเติม

.....

.....

ลงชื่อผู้ให้สัมภาษณ์..[redacted].....

( )

(14)

รป 157
164, 165

แบบแสดงความคิดเห็นต่อการติดตั้งกำแพงกันเสียงขั่วคราวในระยะก่อสร้าง

โครงการจ้างวิศวกรที่ปรึกษาสำรวจและออกแบบปรับปรุงและแก้ไขปัญหาการจราจร บนทางหลวงหมายเลข 3 ช่วงจุดตัดทางหลวงหมายเลข 3323 และทางหลวงหมายเลข 3322 (แยกเนินสูง) - จุดตัดทางหลวงหมายเลข 3154 (แยกศักดิ์ชัย) ช่วงแยกเขาไร่ยา

[redacted]

สัมภาษณ์กลุ่มครัวเรือนติดตั้งกำแพงกันเสียงขั่วคราวในระยะก่อสร้าง ดังนี้

1) ความคิดเห็นต่อมาตรการป้องกันและแก้ไขผลกระทบด้านเสียงในระยะก่อสร้าง

1.1) ความคิดเห็นต่อมาตรการป้องกันและแก้ไขผลกระทบทั่วไป ในระยะก่อสร้าง

(✓) เห็นด้วย คอฟัน (และเสียงดังบ้าง

( ) ไม่เห็นด้วย เนื่องจาก.....

1.2) ความคิดเห็นต่อการติดตั้งกำแพงกันเสียงขั่วคราวในระยะก่อสร้าง

( ) เห็นด้วย.....

(✓) ไม่เห็นด้วย เนื่องจาก คอฟัน/เสียง ไม่ได้

2) ท่านยินยอมให้ผู้รับเหมาก่อสร้าง ติดตั้งกำแพงกันเสียงชั่วคราวบริเวณหน้าบ้านหรือไม่

( ) ยินยอม

(✓) ไม่ยินยอม

กรณีไม่ยินยอมให้ติดกำแพงกันเสียงชั่วคราว ท่านมีข้อเสนอแนะมาตรการลดผลกระทบด้านเสียงในระยะก่อสร้างดังนี้

.....

.....

.....

3) ความคิดเห็น/ข้อเสนอแนะเพิ่มเติม

.....

.....

ลงชื่อผู้ให้สัมภาษณ์ [redacted]

([redacted]

(15)

รูป 152-154

แบบแสดงความคิดเห็นต่อการติดตั้งกำแพงกันเสียงขั่วคราวในระยะก่อสร้าง

โครงการจ้างวิศวกรที่ปรึกษาสำรวจและออกแบบปรับปรุงและแก้ไขปัญหาการจราจร บนทางหลวงหมายเลข 3 ช่วงจุดตัดทางหลวงหมายเลข 3323 และทางหลวงหมายเลข 3322 (แยกเนินสูง) - จุดตัดทางหลวงหมายเลข 3154 (แยกศักดิ์ชัย) ช่วงแยกเขาไร่ยา

[redacted]

สัมภาษณ์กลุ่มครัวเรือนติดตั้งกำแพงกันเสียงขั่วคราวในระยะก่อสร้าง ดังนี้

1) ความคิดเห็นต่อมาตรการป้องกันและแก้ไขผลกระทบด้านเสียงในระยะก่อสร้าง

1.1) ความคิดเห็นต่อมาตรการป้องกันและแก้ไขผลกระทบทั่วไป ในระยะก่อสร้าง

(✓) เห็นด้วย.....ควรปรับปรุงเพิ่มเติมบ้าง.....

( ) ไม่เห็นด้วย เนื่องจาก.....

.....

1.2) ความคิดเห็นต่อการติดตั้งกำแพงกันเสียงขั่วคราวในระยะก่อสร้าง

(✓) เห็นด้วย.....ควรปรับปรุงเพิ่มเติม.....

( ) ไม่เห็นด้วย เนื่องจาก.....

.....

2) ท่านยินยอมให้ผู้รับเหมาก่อสร้าง ติดตั้งกำแพงกันเสียงขั่วคราวบริเวณหน้าบ้านหรือไม่

(✓) ยินยอม

( ) ไม่ยินยอม

กรณีไม่ยินยอมให้ติดกำแพงกันเสียงขั่วคราว ท่านมีข้อเสนอแนะมาตรการลดผลกระทบด้านเสียงในระยะก่อสร้างดังนี้

.....

.....

.....

3) ความคิดเห็น/ข้อเสนอแนะเพิ่มเติม

.....

.....

ลงชื่อผู้ให้สัมภาษณ์ [redacted]

([redacted]

(16)

รป 166-168

แบบแสดงความคิดเห็นต่อการติดตั้งกำแพงกันเสียงชั่วคราวในระยะก่อสร้าง

โครงการจ้างวิศวกรที่ปรึกษาสำรวจและออกแบบปรับปรุงและแก้ไขปัญหาการจราจร บนทางหลวงหมายเลข 3 ช่วงจุดตัดทางหลวงหมายเลข 3323 และทางหลวงหมายเลข 3322 (แยกเนินสูง) - จุดตัดทางหลวงหมายเลข 3154 (แยกศักดิ์ชัย) ช่วงแยกเขาไร่ยา

[redacted]

สัมภาษณ์กลุ่มครัวเรือนติดตั้งกำแพงกันเสียงชั่วคราวในระยะก่อสร้าง ดังนี้

1) ความคิดเห็นต่อมาตรการป้องกันและแก้ไขผลกระทบด้านเสียงในระยะก่อสร้าง

1.1) ความคิดเห็นต่อมาตรการป้องกันและแก้ไขผลกระทบทั่วไป ในระยะก่อสร้าง

(✓) เห็นด้วย.....ควรฟัน/เสียวไส้.....

( ) ไม่เห็นด้วย เนื่องจาก.....

.....

1.2) ความคิดเห็นต่อการติดตั้งกำแพงกันเสียงชั่วคราวในระยะก่อสร้าง

( ) เห็นด้วย.....

(✓) ไม่เห็นด้วย เนื่องจาก.....ปรบนเรื่ง ศักดิ์ชาย ไม่ประสงค์.....

.....

2) ท่านยินยอมให้ผู้รับเหมาก่อสร้าง ติดตั้งกำแพงกันเสียงชั่วคราวบริเวณหน้าบ้านหรือไม่

( ) ยินยอม

(✓) ไม่ยินยอม

กรณีไม่ยินยอมให้ติดกำแพงกันเสียงชั่วคราว ท่านมีข้อเสนอแนะมาตรการลดผลกระทบด้านเสียงในระยะก่อสร้างดังนี้

.....

.....

.....

3) ความคิดเห็น/ข้อเสนอแนะเพิ่มเติม

.....

.....

ลงชื่อผู้ให้สัม[redacted]

(17)

ชุ ทก-172

แบบแสดงความคิดเห็นต่อการติดตั้งกำแพงกันเสียงชั่วคราวในระยะก่อสร้าง

โครงการจ้างวิศวกรที่ปรึกษาสำรวจและออกแบบปรับปรุงและแก้ไขปัญหาการจราจร บนทางหลวงหมายเลข 3 ช่วงจุดตัดทางหลวงหมายเลข 3323 และทางหลวงหมายเลข 3322 (แยกเนินสูง) - จุดตัดทางหลวงหมายเลข 3154 (แยกศักดิ์ชัย) ช่วงแยกเขาไร่ยา

[redacted]

สัมภาษณ์กลุ่มครัวเรือนติดตั้งกำแพงกันเสียงชั่วคราวในระยะก่อสร้าง ดังนี้

1) ความคิดเห็นต่อมาตรการป้องกันและแก้ไขผลกระทบด้านเสียงในระยะก่อสร้าง

1.1) ความคิดเห็นต่อมาตรการป้องกันและแก้ไขผลกระทบทั่วไป ในระยะก่อสร้าง

(✓) เห็นด้วย.....ดีเสียง/ฝุ่นได้ดีกว่าปกติ/ดีมาก.....

( ) ไม่เห็นด้วย เนื่องจาก.....

.....

1.2) ความคิดเห็นต่อการติดตั้งกำแพงกันเสียงชั่วคราวในระยะก่อสร้าง

(✓) เห็นด้วย.....ดีฝุ่นเสียงได้.....

( ) ไม่เห็นด้วย เนื่องจาก.....

.....

2) ท่านยินยอมให้ผู้รับเหมาก่อสร้าง ติดตั้งกำแพงกันเสียงชั่วคราวบริเวณหน้าบ้านหรือไม่

(✓) ยินยอม

( ) ไม่ยินยอม

กรณีไม่ยินยอมให้ติดกำแพงกันเสียงชั่วคราว ท่านมีข้อเสนอแนะมาตรการลดผลกระทบด้านเสียงในระยะก่อสร้างดังนี้

.....

.....

.....

3) ความคิดเห็น/ข้อเสนอแนะเพิ่มเติม

.....

.....

ลงชื่อผู้ให้สัมภาษณ์...[redacted]

([redacted]

(๑๗)

๑๑)

แบบแสดงความคิดเห็นต่อการติดตั้งกำแพงกันเสียงชั่วคราวในระยะก่อสร้าง

โครงการจ้างวิศวกรที่ปรึกษาสำรวจและออกแบบปรับปรุงและแก้ไขปัญหาการจราจร บนทางหลวงหมายเลข 3 ช่วงจุดตัดทางหลวงหมายเลข 3323 และทางหลวงหมายเลข 3322 (แยกเนินสูง) - จุดตัดทางหลวงหมายเลข 3154 (แยกศักดิ์ชัย) ช่วงแยกเขาไร่ยา

[redacted]

สัมภาษณ์กลุ่มครัวเรือนติดตั้งกำแพงกันเสียงชั่วคราวในระยะก่อสร้าง ดังนี้

1) ความคิดเห็นต่อมาตรการป้องกันและแก้ไขผลกระทบด้านเสียงในระยะก่อสร้าง

1.1) ความคิดเห็นต่อมาตรการป้องกันและแก้ไขผลกระทบทั่วไป ในระยะก่อสร้าง

(✓) เห็นด้วย.....ดีแล้ว ได้ตามแบบ.....

( ) ไม่เห็นด้วย เนื่องจาก.....

.....

1.2) ความคิดเห็นต่อการติดตั้งกำแพงกันเสียงชั่วคราวในระยะก่อสร้าง

( ) เห็นด้วย.....

(✓) ไม่เห็นด้วย เนื่องจาก.....บ้านเกิดเรา ไม่ระคายตา.....

.....

2) ท่านยินยอมให้ผู้รับเหมาก่อสร้าง ติดตั้งกำแพงกันเสียงชั่วคราวบริเวณหน้าบ้านหรือไม่

( ) ยินยอม

(✓) ไม่ยินยอม

กรณีไม่ยินยอมให้ติดกำแพงกันเสียงชั่วคราว ท่านมีข้อเสนอแนะมาตรการลดผลกระทบด้านเสียงในระยะก่อสร้างดังนี้

.....

.....

.....

3) ความคิดเห็น/ข้อเสนอแนะเพิ่มเติม

.....

.....

ลงชื่อผู้ให้สัมภาษณ์.....[redacted].....

([redacted])

(14)

แบบแสดงความคิดเห็นต่อการติดตั้งกำแพงกันเสียงชั่วคราวในระยะก่อสร้าง

โครงการจ้างวิศวกรที่ปรึกษาสำรวจและออกแบบปรับปรุงและแก้ไขปัญหาการจราจร บนทางหลวงหมายเลข 3

[redacted]

สัมภาษณ์กลุ่มครัวเรือนติดตั้งกำแพงกันเสียงชั่วคราวในระยะก่อสร้าง ดังนี้

1) ความคิดเห็นต่อมาตรการป้องกันและแก้ไขผลกระทบด้านเสียงในระยะก่อสร้าง

1.1) ความคิดเห็นต่อมาตรการป้องกันและแก้ไขผลกระทบทั่วไป ในระยะก่อสร้าง

(✓) เห็นด้วย.....

( ) ไม่เห็นด้วย เนื่องจาก.....

.....

1.2) ความคิดเห็นต่อการติดตั้งกำแพงกันเสียงชั่วคราวในระยะก่อสร้าง

(✓) เห็นด้วย.....

( ) ไม่เห็นด้วย เนื่องจาก.....

.....

2) ท่านยินยอมให้ผู้รับเหมาก่อสร้าง ติดตั้งกำแพงกันเสียงชั่วคราวบริเวณหน้าบ้านหรือไม่

(✓) ยินยอม

( ) ไม่ยินยอม

กรณีไม่ยินยอมให้ติดกำแพงกันเสียงชั่วคราว ท่านมีข้อเสนอแนะมาตรการลดผลกระทบด้านเสียงในระยะก่อสร้างดังนี้

.....

.....

.....

3) ความคิดเห็น/ข้อเสนอแนะเพิ่มเติม

.....

.....

ลงชื่อผู้ให้สัมภาษณ์ [redacted]

( )

(20)

แบบแสดงความคิดเห็นต่อการติดตั้งกำแพงกันเสียงชั่วคราวในระยะก่อสร้าง

โครงการจ้างวิศวกรที่ปรึกษาสำรวจและออกแบบปรับปรุงและแก้ไขปัญหาการจราจร บนทางหลวงหมายเลข 3 ช่วงจุดตัดทางหลวงหมายเลข 3323 และทางหลวงหมายเลข 3322 (แยกเนินสูง) - จุดตัดทางหลวงหมายเลข 3154 (แยกศักดิ์ชัย) ช่วงแยกเขาไร่ยา

[redacted]

สัมภาษณ์กลุ่มครัวเรือนติดตั้งกำแพงกันเสียงชั่วคราวในระยะก่อสร้าง ดังนี้

1) ความคิดเห็นต่อมาตรการป้องกันและแก้ไขผลกระทบด้านเสียงในระยะก่อสร้าง

1.1) ความคิดเห็นต่อมาตรการป้องกันและแก้ไขผลกระทบทั่วไป ในระยะก่อสร้าง

(✓) เห็นด้วย.....ควรทำ/เสนอ/ดี.....

( ) ไม่เห็นด้วย เนื่องจาก.....

.....

1.2) ความคิดเห็นต่อการติดตั้งกำแพงกันเสียงชั่วคราวในระยะก่อสร้าง

(✓) เห็นด้วย.....ควรทำ/เสนอ/ดี.....

( ) ไม่เห็นด้วย เนื่องจาก.....

.....

2) ท่านยินยอมให้ผู้รับเหมาก่อสร้าง ติดตั้งกำแพงกันเสียงชั่วคราวบริเวณหน้าบ้านหรือไม่

(✓) ยินยอม

( ) ไม่ยินยอม

กรณีไม่ยินยอมให้ติดกำแพงกันเสียงชั่วคราว ท่านมีข้อเสนอแนะมาตรการลดผลกระทบด้านเสียงในระยะก่อสร้างดังนี้

.....

.....

.....

3) ความคิดเห็น/ข้อเสนอแนะเพิ่มเติม

.....

.....

ลงชื่อผู้ให้สัมภาษณ์ [redacted]

( )

(91)

แบบแสดงความคิดเห็นต่อการติดตั้งกำแพงกันเสียงชั่วคราวในระยะก่อสร้าง

โครงการจ้างวิศวกรที่ปรึกษาสำรวจและออกแบบปรับปรุงและแก้ไขปัญหาการจราจร บนทางหลวงหมายเลข 3 ช่วงจุดตัดทางหลวงหมายเลข 3323 และทางหลวงหมายเลข 3322 (แยกเนินสูง) - จุดตัดทางหลวงหมายเลข 3154 (แยกศักดิ์ชัย) ช่วงแยกเขาไร่ยา

[redacted]

สัมภาษณ์กลุ่มครัวเรือนติดตั้งกำแพงกันเสียงชั่วคราวในระยะก่อสร้าง ดังนี้

1) ความคิดเห็นต่อมาตรการป้องกันและแก้ไขผลกระทบด้านเสียงในระยะก่อสร้าง

1.1) ความคิดเห็นต่อมาตรการป้องกันและแก้ไขผลกระทบทั่วไป ในระยะก่อสร้าง

(✓) เห็นด้วย ลดฝุ่น ควันเสียได้

( ) ไม่เห็นด้วย เนื่องจาก.....

1.2) ความคิดเห็นต่อการติดตั้งกำแพงกันเสียงชั่วคราวในระยะก่อสร้าง

(✓) เห็นด้วย ลดฝุ่น / เสียง / เศษวัสดุ เข้าบ้าน

( ) ไม่เห็นด้วย เนื่องจาก.....

2) ท่านยินยอมให้ผู้รับเหมาก่อสร้าง ติดตั้งกำแพงกันเสียงชั่วคราวบริเวณหน้าบ้านหรือไม่

(✓) ยินยอม

( ) ไม่ยินยอม

กรณีไม่ยินยอมให้ติดกำแพงกันเสียงชั่วคราว ท่านมีข้อเสนอแนะมาตรการลดผลกระทบด้านเสียงในระยะก่อสร้างดังนี้

.....

.....

.....

3) ความคิดเห็น/ข้อเสนอแนะเพิ่มเติม

.....

.....

ลงชื่อผู้ให้สัมภาษณ์ [redacted]

(22)

แบบแสดงความคิดเห็นต่อการติดตั้งกำแพงกันเสียงชั่วคราวในระยะก่อสร้าง

โครงการจ้างวิศวกรที่ปรึกษาสำรวจและออกแบบปรับปรุงและแก้ไขปัญหาการจราจร บนทางหลวงหมายเลข 3 ช่วงจุดตัดทางหลวงหมายเลข 3323 และทางหลวงหมายเลข 3322 (แยกเนินสูง) - จุดตัดทางหลวงหมายเลข 3154 (แยกศักดิ์ชัย) ช่วงแยกเขาไร่ยา

[redacted]

สัมภาษณ์กลุ่มครัวเรือนติดตั้งกำแพงกันเสียงชั่วคราวในระยะก่อสร้าง ดังนี้

1) ความคิดเห็นต่อมาตรการป้องกันและแก้ไขผลกระทบด้านเสียงในระยะก่อสร้าง

1.1) ความคิดเห็นต่อมาตรการป้องกันและแก้ไขผลกระทบทั่วไป ในระยะก่อสร้าง

(✓) เห็นด้วย.....ลดปัญหาเสียงได้ดีขึ้น.....

( ) ไม่เห็นด้วย เนื่องจาก.....

.....

1.2) ความคิดเห็นต่อการติดตั้งกำแพงกันเสียงชั่วคราวในระยะก่อสร้าง

(✓) เห็นด้วย.....กันเสียงเสียง/ประหยัดเงินได้.....

( ) ไม่เห็นด้วย เนื่องจาก.....

.....

2) ท่านยินยอมให้ผู้รับเหมาก่อสร้าง ติดตั้งกำแพงกันเสียงชั่วคราวบริเวณหน้าบ้านหรือไม่

(✓) ยินยอม

( ) ไม่ยินยอม

กรณีไม่ยินยอมให้ติดกำแพงกันเสียงชั่วคราว ท่านมีข้อเสนอแนะมาตรการลดผลกระทบด้านเสียงในระยะก่อสร้างดังนี้

.....

.....

.....

3) ความคิดเห็น/ข้อเสนอแนะเพิ่มเติม

.....

.....

ลงชื่อผู้ให้สัมภาษณ์... [redacted] .....

([redacted])

(23)

แบบแสดงความคิดเห็นต่อการติดตั้งกำแพงกันเสียงชั่วคราวในระยะก่อสร้าง

โครงการจ้างวิศวกรที่ปรึกษาสำรวจและออกแบบปรับปรุงและแก้ไขปัญหาการจราจร บนทางหลวงหมายเลข 3 ช่วงจุดตัดทางหลวงหมายเลข 3323 และทางหลวงหมายเลข 3322 (แยกเนินสูง) - จุดตัดทางหลวงหมายเลข 3154 (แยกสักดิ์ชัย) ช่วงแยกเขาไร่ยา

[redacted]

สัมภาษณ์กลุ่มครัวเรือนติดตั้งกำแพงกันเสียงชั่วคราวในระยะก่อสร้าง ดังนี้

1) ความคิดเห็นต่อมาตรการป้องกันและแก้ไขผลกระทบด้านเสียงในระยะก่อสร้าง

1.1) ความคิดเห็นต่อมาตรการป้องกันและแก้ไขผลกระทบทั่วไป ในระยะก่อสร้าง

( ) เห็นด้วย.....

( ) ไม่เห็นด้วย เนื่องจาก.....

.....

1.2) ความคิดเห็นต่อการติดตั้งกำแพงกันเสียงชั่วคราวในระยะก่อสร้าง

( ) เห็นด้วย.....

( ) ไม่เห็นด้วย เนื่องจาก.....

.....

2) ท่านยินยอมให้ผู้รับเหมาก่อสร้าง ติดตั้งกำแพงกันเสียงชั่วคราวบริเวณหน้าบ้านหรือไม่

( ) ยินยอม

( ) ไม่ยินยอม

กรณีไม่ยินยอมให้ติดกำแพงกันเสียงชั่วคราว ท่านมีข้อเสนอแนะมาตรการลดผลกระทบด้านเสียงในระยะก่อสร้างดังนี้

.....

.....

.....

3) ความคิดเห็น/ข้อเสนอแนะเพิ่มเติม

.....

.....

ลงชื่อผู้ให้สัมภาษณ์ [redacted]

(24)

แบบแสดงความคิดเห็นต่อการติดตั้งกำแพงกันเสียงชั่วคราวในระยะก่อสร้าง

โครงการจ้างวิศวกรที่ปรึกษาสำรวจและออกแบบปรับปรุงและแก้ไขปัญหาการจราจร บนทางหลวงหมายเลข 3 ช่วงจุดตัดทางหลวงหมายเลข 3323 และทางหลวงหมายเลข 3322 (แยกเนินสูง) - จุดตัดทางหลวงหมายเลข

[redacted]

สัมภาษณ์กลุ่มครัวเรือนติดตั้งกำแพงกันเสียงชั่วคราวในระยะก่อสร้าง ดังนี้

1) ความคิดเห็นต่อมาตรการป้องกันและแก้ไขผลกระทบด้านเสียงในระยะก่อสร้าง

1.1) ความคิดเห็นต่อมาตรการป้องกันและแก้ไขผลกระทบทั่วไป ในระยะก่อสร้าง

(✓) เห็นด้วย.....ควรปฏิบัติเรื่องได้บ้าง.....

( ) ไม่เห็นด้วย เนื่องจาก.....

.....

1.2) ความคิดเห็นต่อการติดตั้งกำแพงกันเสียงชั่วคราวในระยะก่อสร้าง

(✓) เห็นด้วย.....ควรปฏิบัติและเสียงได้.....

( ) ไม่เห็นด้วย เนื่องจาก.....

.....

2) ท่านยินยอมให้ผู้รับเหมาก่อสร้าง ติดตั้งกำแพงกันเสียงชั่วคราวบริเวณหน้าบ้านหรือไม่

(✓) ยินยอม

( ) ไม่ยินยอม

กรณีไม่ยินยอมให้ติดกำแพงกันเสียงชั่วคราว ท่านมีข้อเสนอแนะมาตรการลดผลกระทบด้านเสียงในระยะก่อสร้างดังนี้

.....

.....

.....

3) ความคิดเห็น/ข้อเสนอแนะเพิ่มเติม

.....

.....

ลงชื่อผู้ให้สัมภาษณ์ [redacted]

(25)

แบบแสดงความคิดเห็นต่อการติดตั้งกำแพงกันเสียงชั่วคราวในระยะก่อสร้าง

โครงการจ้างวิศวกรที่ปรึกษาสำรวจและออกแบบปรับปรุงและแก้ไขปัญหาการจราจร บนทางหลวงหมายเลข 3 [redacted]

สัมภาษณ์กลุ่มครัวเรือนติดตั้งกำแพงกันเสียงชั่วคราวในระยะก่อสร้าง ดังนี้

1) ความคิดเห็นต่อมาตรการป้องกันและแก้ไขผลกระทบด้านเสียงในระยะก่อสร้าง

1.1) ความคิดเห็นต่อมาตรการป้องกันและแก้ไขผลกระทบทั่วไป ในระยะก่อสร้าง

( ) เห็นด้วย.....

( ) ไม่เห็นด้วย เนื่องจาก.....

.....

1.2) ความคิดเห็นต่อการติดตั้งกำแพงกันเสียงชั่วคราวในระยะก่อสร้าง

( ) เห็นด้วย.....

( ) ไม่เห็นด้วย เนื่องจาก.....

.....

2) ท่านยินยอมให้ผู้รับเหมาก่อสร้าง ติดตั้งกำแพงกันเสียงชั่วคราวบริเวณหน้าบ้านหรือไม่

(✓) ยินยอม

( ) ไม่ยินยอม

กรณีไม่ยินยอมให้ติดกำแพงกันเสียงชั่วคราว ท่านมีข้อเสนอแนะมาตรการลดผลกระทบด้านเสียงในระยะก่อสร้างดังนี้

.....

.....

.....

3) ความคิดเห็น/ข้อเสนอแนะเพิ่มเติม

.....

.....

ลงชื่อผู้ให้สัมภาษณ์ [redacted]

26)

แบบแสดงความคิดเห็นต่อการติดตั้งกำแพงกันเสียงชั่วคราวในระยะก่อสร้าง

โครงการจ้างวิศวกรที่ปรึกษาสำรวจและออกแบบปรับปรุงและแก้ไขปัญหาการจราจร บนทางหลวงหมายเลข 3 ช่วงจุดตัดทางหลวงหมายเลข 3323 และทางหลวงหมายเลข 3322 (แยกเนินสูง) - จุดตัดทางหลวงหมายเลข 3154 (แยกศักดิ์ชัย) ช่วงแยกเขาไร่ยา

[redacted]

สัมภาษณ์กลุ่มครัวเรือนติดตั้งกำแพงกันเสียงชั่วคราวในระยะก่อสร้าง ดังนี้

1) ความคิดเห็นต่อมาตรการป้องกันและแก้ไขผลกระทบด้านเสียงในระยะก่อสร้าง

1.1) ความคิดเห็นต่อมาตรการป้องกันและแก้ไขผลกระทบทั่วไป ในระยะก่อสร้าง

( ) เห็นด้วย.....

( ) ไม่เห็นด้วย เนื่องจาก.....

.....

1.2) ความคิดเห็นต่อการติดตั้งกำแพงกันเสียงชั่วคราวในระยะก่อสร้าง

( ) เห็นด้วย.....

( ) ไม่เห็นด้วย เนื่องจาก.....

.....

2) ท่านยินยอมให้ผู้รับเหมาก่อสร้าง ติดตั้งกำแพงกันเสียงชั่วคราวบริเวณหน้าบ้านหรือไม่

( ) ยินยอม

( ) ไม่ยินยอม

กรณีไม่ยินยอมให้ติดกำแพงกันเสียงชั่วคราว ท่านมีข้อเสนอแนะมาตรการลดผลกระทบด้านเสียงในระยะก่อสร้างดังนี้

.....

.....

.....

3) ความคิดเห็น/ข้อเสนอแนะเพิ่มเติม

.....

.....

ลงชื่อผู้ให้สัมภาษณ์ [redacted]

(27)

แบบแสดงความคิดเห็นต่อการติดตั้งกำแพงกันเสียงชั่วคราวในระยะก่อสร้าง

โครงการจ้างวิศวกรที่ปรึกษาสำรวจและออกแบบปรับปรุงและแก้ไขปัญหาการจราจร บนทางหลวงหมายเลข 3 ช่วงจุดตัดทางหลวงหมายเลข 3323 และทางหลวงหมายเลข 3322 (แยกเนินสูง) - จุดตัดทางหลวงหมายเลข 3154 (แยกศักดิ์ชัย) ช่วงแยกเขาไร่ยา

[redacted]

สัมภาษณ์กลุ่มครัวเรือนติดตั้งกำแพงกันเสียงชั่วคราวในระยะก่อสร้าง ดังนี้

1) ความคิดเห็นต่อมาตรการป้องกันและแก้ไขผลกระทบด้านเสียงในระยะก่อสร้าง

1.1) ความคิดเห็นต่อมาตรการป้องกันและแก้ไขผลกระทบทั่วไป ในระยะก่อสร้าง

( ) เห็นด้วย.....

( ) ไม่เห็นด้วย เนื่องจาก.....

.....

1.2) ความคิดเห็นต่อการติดตั้งกำแพงกันเสียงชั่วคราวในระยะก่อสร้าง

( ) เห็นด้วย.....

( ) ไม่เห็นด้วย เนื่องจาก.....

.....

2) ท่านยินยอมให้ผู้รับเหมาก่อสร้าง ติดตั้งกำแพงกันเสียงชั่วคราวบริเวณหน้าบ้านหรือไม่

( ) ยินยอม

( ) ไม่ยินยอม

กรณีไม่ยินยอมให้ติดกำแพงกันเสียงชั่วคราว ท่านมีข้อเสนอแนะมาตรการลดผลกระทบด้านเสียงในระยะก่อสร้างดังนี้

.....

.....

.....

3) ความคิดเห็น/ข้อเสนอแนะเพิ่มเติม

.....

.....

ลงชื่อผู้ให้สัมภาษณ์.....

([redacted]

(28)

แบบแสดงความคิดเห็นต่อการติดตั้งกำแพงกันเสียงชั่วคราวในระยะก่อสร้าง

โครงการจ้างวิศวกรที่ปรึกษาสำรวจและออกแบบปรับปรุงและแก้ไขปัญหาการจราจร บนทางหลวงหมายเลข 3 ช่วงจุดตัดทางหลวงหมายเลข 3323 และทางหลวงหมายเลข 3322 (แยกเนินสูง) - จุดตัดทางหลวงหมายเลข 3154 (แยกศักดิ์ชัย) ช่วงแยกเขาไร่ยา

[redacted]

สัมภาษณ์กลุ่มครัวเรือนติดตั้งกำแพงกันเสียงชั่วคราวในระยะก่อสร้าง ดังนี้

1) ความคิดเห็นต่อมาตรการป้องกันและแก้ไขผลกระทบด้านเสียงในระยะก่อสร้าง

1.1) ความคิดเห็นต่อมาตรการป้องกันและแก้ไขผลกระทบทั่วไป ในระยะก่อสร้าง

( ) เห็นด้วย.....

( ) ไม่เห็นด้วย เนื่องจาก.....

.....

1.2) ความคิดเห็นต่อการติดตั้งกำแพงกันเสียงชั่วคราวในระยะก่อสร้าง

( ) เห็นด้วย.....

( ) ไม่เห็นด้วย เนื่องจาก.....

.....

2) ท่านยินยอมให้ผู้รับเหมาก่อสร้าง ติดตั้งกำแพงกันเสียงชั่วคราวบริเวณหน้าบ้านหรือไม่

( ) ยินยอม

( ) ไม่ยินยอม

กรณีไม่ยินยอมให้ติดกำแพงกันเสียงชั่วคราว ท่านมีข้อเสนอแนะมาตรการลดผลกระทบด้านเสียงในระยะก่อสร้างดังนี้

.....

.....

.....

3) ความคิดเห็น/ข้อเสนอแนะเพิ่มเติม

.....

.....

ลงชื่อผู้ให้สัมภาษณ์ [redacted]

(29)

แบบแสดงความคิดเห็นต่อการติดตั้งกำแพงกันเสียงชั่วคราวในระยะก่อสร้าง

โครงการจ้างวิศวกรที่ปรึกษาสำรวจและออกแบบปรับปรุงและแก้ไขปัญหาการจราจร บนทางหลวงหมายเลข 3 ช่วงจุดตัดทางหลวงหมายเลข 3323 และทางหลวงหมายเลข 3322 (แยกเนินสูง) - จุดตัดทางหลวงหมายเลข 3154 (แยกศักดิ์ชัย) ช่วงแยกเขาไร่ยา

[redacted]

สัมภาษณ์กลุ่มครัวเรือนติดตั้งกำแพงกันเสียงชั่วคราวในระยะก่อสร้าง ดังนี้

1) ความคิดเห็นต่อมาตรการป้องกันและแก้ไขผลกระทบด้านเสียงในระยะก่อสร้าง

1.1) ความคิดเห็นต่อมาตรการป้องกันและแก้ไขผลกระทบทั่วไป ในระยะก่อสร้าง

( ) เห็นด้วย.....

( ) ไม่เห็นด้วย เนื่องจาก.....

.....

1.2) ความคิดเห็นต่อการติดตั้งกำแพงกันเสียงชั่วคราวในระยะก่อสร้าง

( ) เห็นด้วย.....

( ) ไม่เห็นด้วย เนื่องจาก.....

.....

2) ท่านยินยอมให้ผู้รับเหมาก่อสร้าง ติดตั้งกำแพงกันเสียงชั่วคราวบริเวณหน้าบ้านหรือไม่

( ) ยินยอม

( ) ไม่ยินยอม

กรณีไม่ยินยอมให้ติดกำแพงกันเสียงชั่วคราว ท่านมีข้อเสนอแนะมาตรการลดผลกระทบด้านเสียงในระยะก่อสร้างดังนี้

.....

.....

.....

3) ความคิดเห็น/ข้อเสนอแนะเพิ่มเติม

.....

.....

ลงชื่อผู้ให้สัมภาษณ์ [redacted]

( )

(30)

แบบแสดงความคิดเห็นต่อการติดตั้งกำแพงกันเสียงขั่วคราวในระยะก่อสร้าง

โครงการจ้างวิศวกรที่ปรึกษาสำรวจและออกแบบปรับปรุงและแก้ไขปัญหาการจราจร บนทางหลวงหมายเลข 3 ช่วงจุดตัดทางหลวงหมายเลข 3323 และทางหลวงหมายเลข 3322 (แยกเนินสูง) - จุดตัดทางหลวงหมายเลข 3154 (แยกศักดิ์ชัย) ช่วงแยกเขาไร่ยา

[redacted]

สัมภาษณ์กลุ่มครัวเรือนติดตั้งกำแพงกันเสียงชั่วคราวในระยะก่อสร้าง ดังนี้

1) ความคิดเห็นต่อมาตรการป้องกันและแก้ไขผลกระทบด้านเสียงในระยะก่อสร้าง

1.1) ความคิดเห็นต่อมาตรการป้องกันและแก้ไขผลกระทบทั่วไป ในระยะก่อสร้าง

(✓) เห็นด้วย.....ช่วยลดเสียงดังและฝุ่นได้ดีขึ้น.....

( ) ไม่เห็นด้วย เนื่องจาก.....

.....

1.2) ความคิดเห็นต่อการติดตั้งกำแพงกันเสียงชั่วคราวในระยะก่อสร้าง

( ) เห็นด้วย.....

( ) ไม่เห็นด้วย เนื่องจาก.....

.....

2) ท่านยินยอมให้ผู้รับเหมาก่อสร้าง ติดตั้งกำแพงกันเสียงชั่วคราวบริเวณหน้าบ้านหรือไม่

( ) ยินยอม

( ) ไม่ยินยอม

กรณีไม่ยินยอมให้ติดกำแพงกันเสียงชั่วคราว ท่านมีข้อเสนอแนะมาตรการลดผลกระทบด้านเสียงในระยะก่อสร้างดังนี้

.....

.....

.....

3) ความคิดเห็น/ข้อเสนอแนะเพิ่มเติม

.....

.....

ลงชื่อผู้ให้สัมภาษณ์ [redacted]

31

แบบแสดงความคิดเห็นต่อการติดตั้งกำแพงกันเสียงชั่วคราวในระยะก่อสร้าง

โครงการจ้างวิศวกรที่ปรึกษาสำรวจและออกแบบปรับปรุงและแก้ไขปัญหาการจราจร บนทางหลวงหมายเลข 3 ช่วงจุดตัดทางหลวงหมายเลข 3323 และทางหลวงหมายเลข 3322 (แยกเนินสูง) - จุดตัดทางหลวงหมายเลข 3154 (แยกศักดิ์ชัย) ช่วงแยกเขาไร่ยา

[redacted]

สัมภาษณ์กลุ่มครัวเรือนติดตั้งกำแพงกันเสียงชั่วคราวในระยะก่อสร้าง ดังนี้

1) ความคิดเห็นต่อมาตรการป้องกันและแก้ไขผลกระทบด้านเสียงในระยะก่อสร้าง

1.1) ความคิดเห็นต่อมาตรการป้องกันและแก้ไขผลกระทบทั่วไป ในระยะก่อสร้าง

( ) เห็นด้วย.....

( ) ไม่เห็นด้วย เนื่องจาก.....

.....

1.2) ความคิดเห็นต่อการติดตั้งกำแพงกันเสียงชั่วคราวในระยะก่อสร้าง

( ) เห็นด้วย.....

( ) ไม่เห็นด้วย เนื่องจาก.....

.....

2) ท่านยินยอมให้ผู้รับเหมาก่อสร้าง ติดตั้งกำแพงกันเสียงชั่วคราวบริเวณหน้าบ้านหรือไม่

( ) ยินยอม

( ) ไม่ยินยอม

กรณีไม่ยินยอมให้ติดกำแพงกันเสียงชั่วคราว ท่านมีข้อเสนอแนะมาตรการลดผลกระทบด้านเสียงในระยะก่อสร้างดังนี้

.....

.....

.....

3) ความคิดเห็น/ข้อเสนอแนะเพิ่มเติม

.....

.....

ลงชื่อผู้ให้สัมภาษณ์ [redacted]

(32)

แบบแสดงความคิดเห็นต่อการติดตั้งกำแพงกันเสียงชั่วคราวในระยะก่อสร้าง

โครงการจ้างวิศวกรที่ปรึกษาสำรวจและออกแบบปรับปรุงและแก้ไขปัญหาการจราจร บนทางหลวงหมายเลข 3 ช่วงจุดตัดทางหลวงหมายเลข 3323 และทางหลวงหมายเลข 3322 (แยกเนินสูง) - จุดตัดทางหลวงหมายเลข 3154 (แยกศักดิ์ชัย) ช่วงแยกเขาไร่ยา

[redacted]

สัมภาษณ์กลุ่มครัวเรือนติดตั้งกำแพงกันเสียงชั่วคราวในระยะก่อสร้าง ดังนี้

1) ความคิดเห็นต่อมาตรการป้องกันและแก้ไขผลกระทบด้านเสียงในระยะก่อสร้าง

1.1) ความคิดเห็นต่อมาตรการป้องกันและแก้ไขผลกระทบทั่วไป ในระยะก่อสร้าง

( ) เห็นด้วย.....

( ) ไม่เห็นด้วย เนื่องจาก.....

1.2) ความคิดเห็นต่อการติดตั้งกำแพงกันเสียงชั่วคราวในระยะก่อสร้าง

( ) เห็นด้วย.....

( ) ไม่เห็นด้วย เนื่องจาก.....

2) ท่านยินยอมให้ผู้รับเหมาก่อสร้าง ติดตั้งกำแพงกันเสียงชั่วคราวบริเวณหน้าบ้านหรือไม่

( ) ยินยอม

( ) ไม่ยินยอม

กรณีไม่ยินยอมให้ติดกำแพงกันเสียงชั่วคราว ท่านมีข้อเสนอแนะมาตรการลดผลกระทบด้านเสียงในระยะก่อสร้างดังนี้

.....

.....

.....

3) ความคิดเห็น/ข้อเสนอแนะเพิ่มเติม

.....

.....

ลงชื่อผู้ให้สัมภาษณ์ [redacted]

(33)

แบบแสดงความคิดเห็นต่อการติดตั้งกำแพงกันเสียงชั่วคราวในระยะก่อสร้าง

โครงการจ้างวิศวกรที่ปรึกษาสำรวจและออกแบบปรับปรุงและแก้ไขปัญหาการจราจร บนทางหลวงหมายเลข 3 ช่วงจุดตัดทางหลวงหมายเลข 3323 และทางหลวงหมายเลข 3322 (แยกเนินสูง) - จุดตัดทางหลวงหมายเลข 3154 (แยกศักดิ์ชัย) ช่วงแยกเขาไร่ยา

[redacted]

สัมภาษณ์กลุ่มครัวเรือนติดตั้งกำแพงกันเสียงชั่วคราวในระยะก่อสร้าง ดังนี้

1) ความคิดเห็นต่อมาตรการป้องกันและแก้ไขผลกระทบด้านเสียงในระยะก่อสร้าง

1.1) ความคิดเห็นต่อมาตรการป้องกันและแก้ไขผลกระทบทั่วไป ในระยะก่อสร้าง

(✓) เห็นด้วย.....

( ) ไม่เห็นด้วย เนื่องจาก.....

.....

1.2) ความคิดเห็นต่อการติดตั้งกำแพงกันเสียงชั่วคราวในระยะก่อสร้าง

(✓) เห็นด้วย.....

( ) ไม่เห็นด้วย เนื่องจาก.....

.....

2) ท่านยินยอมให้ผู้รับเหมาก่อสร้าง ติดตั้งกำแพงกันเสียงชั่วคราวบริเวณหน้าบ้านหรือไม่

(✓) ยินยอม

( ) ไม่ยินยอม

กรณีไม่ยินยอมให้ติดกำแพงกันเสียงชั่วคราว ท่านมีข้อเสนอแนะมาตรการลดผลกระทบด้านเสียงในระยะก่อสร้างดังนี้

.....

.....

.....

3) ความคิดเห็น/ข้อเสนอแนะเพิ่มเติม

.....

.....

ลงชื่อผู้ให้สัมภาษณ์ [redacted]

17

(34)

แบบแสดงความคิดเห็นต่อการติดตั้งกำแพงกันเสียงชั่วคราวในระยะก่อสร้าง

โครงการจ้างวิศวกรที่ปรึกษาสำรวจและออกแบบปรับปรุงและแก้ไขปัญหาการจราจร บนทางหลวงหมายเลข 3 ช่วงจุดตัดทางหลวงหมายเลข 3323 และทางหลวงหมายเลข 3322 (แยกเนินสูง) - จุดตัดทางหลวงหมายเลข 3154 (แยกศักดิ์ชัย) ช่วงแยกเขาไร่ยา

[redacted]

สัมภาษณ์กลุ่มครัวเรือนติดตั้งกำแพงกันเสียงชั่วคราวในระยะก่อสร้าง ดังนี้

1) ความคิดเห็นต่อมาตรการป้องกันและแก้ไขผลกระทบด้านเสียงในระยะก่อสร้าง

1.1) ความคิดเห็นต่อมาตรการป้องกันและแก้ไขผลกระทบทั่วไป ในระยะก่อสร้าง

(✓) เห็นด้วย.....

( ) ไม่เห็นด้วย เนื่องจาก.....

.....

1.2) ความคิดเห็นต่อการติดตั้งกำแพงกันเสียงชั่วคราวในระยะก่อสร้าง

(✓) เห็นด้วย.....

( ) ไม่เห็นด้วย เนื่องจาก.....

.....

2) ท่านยินยอมให้ผู้รับเหมาก่อสร้าง ติดตั้งกำแพงกันเสียงชั่วคราวบริเวณหน้าบ้านหรือไม่

(✓) ยินยอม

( ) ไม่ยินยอม

กรณีไม่ยินยอมให้ติดกำแพงกันเสียงชั่วคราว ท่านมีข้อเสนอแนะมาตรการลดผลกระทบด้านเสียงในระยะก่อสร้างดังนี้

.....

.....

.....

3) ความคิดเห็น/ข้อเสนอแนะเพิ่มเติม

.....

.....

ลงชื่อผู้ให้สัมภาษณ์..... [redacted] ...

( )

(35)

แบบแสดงความคิดเห็นต่อการติดตั้งกำแพงกันเสียงชั่วคราวในระยะก่อสร้าง

โครงการจ้างวิศวกรที่ปรึกษาสำรวจและออกแบบปรับปรุงและแก้ไขปัญหาการจราจร บนทางหลวงหมายเลข 3 ช่วงจุดตัดทางหลวงหมายเลข 3323 และทางหลวงหมายเลข 3322 (แยกเนินสูง) - จุดตัดทางหลวงหมายเลข 3154 (แยกศักดิ์ชัย) ช่วงแยกเขาไร่ยา

[redacted]

สัมภาษณ์กลุ่มครัวเรือนติดตั้งกำแพงกันเสียงชั่วคราวในระยะก่อสร้าง ดังนี้

1) ความคิดเห็นต่อมาตรการป้องกันและแก้ไขผลกระทบด้านเสียงในระยะก่อสร้าง

1.1) ความคิดเห็นต่อมาตรการป้องกันและแก้ไขผลกระทบทั่วไป ในระยะก่อสร้าง

(✓) เห็นด้วย ลดฝุ่น/เสียงได้บ้าง

( ) ไม่เห็นด้วย เนื่องจาก.....

1.2) ความคิดเห็นต่อการติดตั้งกำแพงกันเสียงชั่วคราวในระยะก่อสร้าง

(✓) เห็นด้วย ลดฝุ่น/เสียง/เพื่อรักษาป่าไม้/บุตรหลานมาดู

( ) ไม่เห็นด้วย เนื่องจาก.....

2) ท่านยินยอมให้ผู้รับเหมาก่อสร้าง ติดตั้งกำแพงกันเสียงชั่วคราวบริเวณหน้าบ้านหรือไม่

(✓) ยินยอม

( ) ไม่ยินยอม

กรณีไม่ยินยอมให้ติดกำแพงกันเสียงชั่วคราว ท่านมีข้อเสนอแนะมาตรการลดผลกระทบด้านเสียงในระยะก่อสร้างดังนี้

.....

.....

.....

3) ความคิดเห็น/ข้อเสนอแนะเพิ่มเติม

ควรทำเป็นแบบ : ของเดิม เพื่อลดปัญหาฝุ่น ละอองฯ

ลงชื่อผู้ให้สัมภาษณ์ [redacted]

( )

แบบแสดงความคิดเห็นต่อการติดตั้งกำแพงกันเสียงชั่วคราวในระยะก่อสร้าง

โครงการจ้างวิศวกรที่ปรึกษาสำรวจและออกแบบปรับปรุงและแก้ไขปัญหาการจราจร บนทางหลวงหมายเลข 3 ช่วงจุดตัดทางหลวงหมายเลข 3323 และทางหลวงหมายเลข 3322 (แยกเนินสูง) - จุดตัดทางหลวงหมายเลข 3154 (แยกศักดิ์ชัย) ช่วงแยกเขาไร่ยา

[redacted]

สัมภาษณ์กลุ่มครัวเรือนติดตั้งกำแพงกันเสียงชั่วคราวในระยะก่อสร้าง ดังนี้

1) ความคิดเห็นต่อมาตรการป้องกันและแก้ไขผลกระทบด้านเสียงในระยะก่อสร้าง

1.1) ความคิดเห็นต่อมาตรการป้องกันและแก้ไขผลกระทบทั่วไป ในระยะก่อสร้าง

( ) เห็นด้วย.....

( ) ไม่เห็นด้วย เนื่องจาก.....

.....

1.2) ความคิดเห็นต่อการติดตั้งกำแพงกันเสียงชั่วคราวในระยะก่อสร้าง

( ) เห็นด้วย.....

( ) ไม่เห็นด้วย เนื่องจาก.....

.....

2) ท่านยินยอมให้ผู้รับเหมาก่อสร้าง ติดตั้งกำแพงกันเสียงชั่วคราวบริเวณหน้าบ้านหรือไม่

( ) ยินยอม

( ) ไม่ยินยอม

กรณีไม่ยินยอมให้ติดกำแพงกันเสียงชั่วคราว ท่านมีข้อเสนอแนะมาตรการลดผลกระทบด้านเสียงในระยะก่อสร้างดังนี้

.....

.....

.....

3) ความคิดเห็น/ข้อเสนอแนะเพิ่มเติม

.....

.....

ลงชื่อผู้ให้สัมภาษณ์.....

( )

(57)

แบบแสดงความคิดเห็นต่อการติดตั้งกำแพงกันเสียงชั่วคราวในระยะก่อสร้าง

โครงการจ้างวิศวกรที่ปรึกษาสำรวจและออกแบบปรับปรุงและแก้ไขปัญหาการจราจร บนทางหลวงหมายเลข 3 ช่วงจุดตัดทางหลวงหมายเลข 3323 และทางหลวงหมายเลข 3322 (แยกเนินสูง) - จุดตัดทางหลวงหมายเลข 3154 (แยกศักดิ์ชัย) ช่วงแยกเขาไร่ยา

[redacted]

สัมภาษณ์กลุ่มครัวเรือนติดตั้งกำแพงกันเสียงชั่วคราวในระยะก่อสร้าง ดังนี้

1) ความคิดเห็นต่อมาตรการป้องกันและแก้ไขผลกระทบด้านเสียงในระยะก่อสร้าง

1.1) ความคิดเห็นต่อมาตรการป้องกันและแก้ไขผลกระทบทั่วไป ในระยะก่อสร้าง

( ) เห็นด้วย.....

( ) ไม่เห็นด้วย เนื่องจาก.....

.....

1.2) ความคิดเห็นต่อการติดตั้งกำแพงกันเสียงชั่วคราวในระยะก่อสร้าง

( ) เห็นด้วย.....

( ) ไม่เห็นด้วย เนื่องจาก.....

.....

2) ท่านยินยอมให้ผู้รับเหมาก่อสร้าง ติดตั้งกำแพงกันเสียงชั่วคราวบริเวณหน้าบ้านหรือไม่

( ) ยินยอม

( ) ไม่ยินยอม

กรณีไม่ยินยอมให้ติดกำแพงกันเสียงชั่วคราว ท่านมีข้อเสนอแนะมาตรการลดผลกระทบด้านเสียงในระยะก่อสร้างดังนี้

.....

.....

.....

3) ความคิดเห็น/ข้อเสนอแนะเพิ่มเติม

.....

.....

ลงชื่อผู้ให้สัมภาษณ์ [redacted]

( )

(38)

แบบแสดงความคิดเห็นต่อการติดตั้งกำแพงกันเสียงชั่วคราวในระยะก่อสร้าง

โครงการจ้างวิศวกรที่ปรึกษาสำรวจและออกแบบปรับปรุงและแก้ไขปัญหาการจราจร บนทางหลวงหมายเลข 3 ช่วงจุดตัดทางหลวงหมายเลข 3323 และทางหลวงหมายเลข 3322 (แยกเนินสูง) - จุดตัดทางหลวงหมายเลข 3154 (แยกศักดิ์ชัย) ช่วงแยกเขาไร่ยา

[redacted]

สัมภาษณ์กลุ่มครัวเรือนติดตั้งกำแพงกันเสียงชั่วคราวในระยะก่อสร้าง ดังนี้

1) ความคิดเห็นต่อมาตรการป้องกันและแก้ไขผลกระทบด้านเสียงในระยะก่อสร้าง

1.1) ความคิดเห็นต่อมาตรการป้องกันและแก้ไขผลกระทบทั่วไป ในระยะก่อสร้าง

( ) เห็นด้วย.....

( ) ไม่เห็นด้วย เนื่องจาก.....

.....

1.2) ความคิดเห็นต่อการติดตั้งกำแพงกันเสียงชั่วคราวในระยะก่อสร้าง

( ) เห็นด้วย.....

( ) ไม่เห็นด้วย เนื่องจาก.....

.....

2) ท่านยินยอมให้ผู้รับเหมาก่อสร้าง ติดตั้งกำแพงกันเสียงชั่วคราวบริเวณหน้าบ้านหรือไม่

( ) ยินยอม

( ) ไม่ยินยอม

กรณีไม่ยินยอมให้ติดกำแพงกันเสียงชั่วคราว ท่านมีข้อเสนอแนะมาตรการลดผลกระทบด้านเสียงในระยะก่อสร้างดังนี้

.....

.....

.....

3) ความคิดเห็น/ข้อเสนอแนะเพิ่มเติม

.....

.....

ลงชื่อผู้ให้สัมภาษณ์ [redacted]

(31)

แบบแสดงความคิดเห็นต่อการติดตั้งกำแพงกันเสียงชั่วคราวในระยะก่อสร้าง

โครงการจ้างวิศวกรที่ปรึกษาสำรวจและออกแบบปรับปรุงและแก้ไขปัญหาการจราจร บนทางหลวงหมายเลข 3 ช่วงจุดตัดทางหลวงหมายเลข 3323 และทางหลวงหมายเลข 3322 (แยกเนินสูง) - จุดตัดทางหลวงหมายเลข 3154 (แยกศักดิ์ชัย) ช่วงแยกเขาไร่ยา

[redacted]

สัมภาษณ์กลุ่มครัวเรือนติดตั้งกำแพงกันเสียงชั่วคราวในระยะก่อสร้าง ดังนี้

1) ความคิดเห็นต่อมาตรการป้องกันและแก้ไขผลกระทบด้านเสียงในระยะก่อสร้าง

1.1) ความคิดเห็นต่อมาตรการป้องกันและแก้ไขผลกระทบทั่วไป ในระยะก่อสร้าง

( ) เห็นด้วย.....

(✓) ไม่เห็นด้วย เนื่องจาก.....

.....

1.2) ความคิดเห็นต่อการติดตั้งกำแพงกันเสียงชั่วคราวในระยะก่อสร้าง

( ) เห็นด้วย.....

(✓) ไม่เห็นด้วย เนื่องจาก.....

.....

2) ท่านยินยอมให้ผู้รับเหมาก่อสร้าง ติดตั้งกำแพงกันเสียงชั่วคราวบริเวณหน้าบ้านหรือไม่

( ) ยินยอม

(✓) ไม่ยินยอม

กรณีไม่ยินยอมให้ติดกำแพงกันเสียงชั่วคราว ท่านมีข้อเสนอแนะมาตรการลดผลกระทบด้านเสียงในระยะก่อสร้างดังนี้

.....

.....

.....

3) ความคิดเห็น/ข้อเสนอแนะเพิ่มเติม

.....

.....

ลงชื่อผู้ให้สัมภาษณ์..[redacted]

([redacted]

(40)

แบบแสดงความคิดเห็นต่อการติดตั้งกำแพงกันเสียงชั่วคราวในระยะก่อสร้าง

โครงการจ้างวิศวกรที่ปรึกษาสำรวจและออกแบบปรับปรุงและแก้ไขปัญหาการจราจร บนทางหลวงหมายเลข 3 ช่วงจุดตัดทางหลวงหมายเลข 3323 และทางหลวงหมายเลข 3322 (แยกเนินสูง) - จุดตัดทางหลวงหมายเลข

[redacted]

สัมภาษณ์กลุ่มครัวเรือนติดตั้งกำแพงกันเสียงชั่วคราวในระยะก่อสร้าง ดังนี้

1) ความคิดเห็นต่อมาตรการป้องกันและแก้ไขผลกระทบด้านเสียงในระยะก่อสร้าง

1.1) ความคิดเห็นต่อมาตรการป้องกันและแก้ไขผลกระทบทั่วไป ในระยะก่อสร้าง

( ) เห็นด้วย.....

( ) ไม่เห็นด้วย เนื่องจาก.....

.....

1.2) ความคิดเห็นต่อการติดตั้งกำแพงกันเสียงชั่วคราวในระยะก่อสร้าง

( ) เห็นด้วย.....

( ) ไม่เห็นด้วย เนื่องจาก.....

.....

2) ท่านยินยอมให้ผู้รับเหมาก่อสร้าง ติดตั้งกำแพงกันเสียงชั่วคราวบริเวณหน้าบ้านหรือไม่

( ) ยินยอม

( ) ไม่ยินยอม

กรณีไม่ยินยอมให้ติดกำแพงกันเสียงชั่วคราว ท่านมีข้อเสนอแนะมาตรการลดผลกระทบด้านเสียงในระยะก่อสร้างดังนี้

.....

.....

.....

3) ความคิดเห็น/ข้อเสนอแนะเพิ่มเติม

.....

.....

ลงชื่อผู้ให้สัมภาษณ์..[redacted]

( )

(41)

แบบแสดงความคิดเห็นต่อการติดตั้งกำแพงกันเสียงชั่วคราวในระยะก่อสร้าง

โครงการจ้างวิศวกรที่ปรึกษาสำรวจและออกแบบปรับปรุงและแก้ไขปัญหาการจราจร บนทางหลวงหมายเลข 3 ช่วงจุดตัดทางหลวงหมายเลข 3323 และทางหลวงหมายเลข 3322 (แยกเนินสูง) - จุดตัดทางหลวงหมายเลข 3154 (แยกสักดิ์ชัย) ช่วงแยกเขาไร่ยา

[redacted]

สัมภาษณ์กลุ่มครัวเรือนติดตั้งกำแพงกันเสียงชั่วคราวในระยะก่อสร้าง ดังนี้

1) ความคิดเห็นต่อมาตรการป้องกันและแก้ไขผลกระทบด้านเสียงในระยะก่อสร้าง

1.1) ความคิดเห็นต่อมาตรการป้องกันและแก้ไขผลกระทบทั่วไป ในระยะก่อสร้าง

( ) เห็นด้วย.....

( ) ไม่เห็นด้วย เนื่องจาก.....

.....

1.2) ความคิดเห็นต่อการติดตั้งกำแพงกันเสียงชั่วคราวในระยะก่อสร้าง

( ) เห็นด้วย.....

( ) ไม่เห็นด้วย เนื่องจาก.....

.....

2) ท่านยินยอมให้ผู้รับเหมาก่อสร้าง ติดตั้งกำแพงกันเสียงชั่วคราวบริเวณหน้าบ้านหรือไม่

( ) ยินยอม

( ) ไม่ยินยอม

กรณีไม่ยินยอมให้ติดกำแพงกันเสียงชั่วคราว ท่านมีข้อเสนอแนะมาตรการลดผลกระทบด้านเสียงในระยะก่อสร้างดังนี้

.....

.....

.....

3) ความคิดเห็น/ข้อเสนอแนะเพิ่มเติม

.....

.....

ลงชื่อผู้ให้สัมภาษณ์.....

( )

(42)

แบบแสดงความคิดเห็นต่อการติดตั้งกำแพงกันเสียงชั่วคราวในระยะก่อสร้าง

โครงการจ้างวิศวกรที่ปรึกษาสำรวจและออกแบบปรับปรุงและแก้ไขปัญหาการจราจร บนทางหลวงหมายเลข 3 ช่วงจุดตัดทางหลวงหมายเลข 3323 และทางหลวงหมายเลข 3322 (แยกเนินสง) [redacted]

สัมภาษณ์กลุ่มครัวเรือนติดตั้งกำแพงกันเสียงชั่วคราวในระยะก่อสร้าง ดังนี้

1) ความคิดเห็นต่อมาตรการป้องกันและแก้ไขผลกระทบด้านเสียงในระยะก่อสร้าง

1.1) ความคิดเห็นต่อมาตรการป้องกันและแก้ไขผลกระทบทั่วไป ในระยะก่อสร้าง

( ) เห็นด้วย.....

( ) ไม่เห็นด้วย เนื่องจาก.....

.....

1.2) ความคิดเห็นต่อการติดตั้งกำแพงกันเสียงชั่วคราวในระยะก่อสร้าง

( ) เห็นด้วย.....

(✓) ไม่เห็นด้วย เนื่องจาก บ้านเป็นอิฐ มีความสวยงาม

.....

2) ท่านยินยอมให้ผู้รับเหมาก่อสร้าง ติดตั้งกำแพงกันเสียงชั่วคราวบริเวณหน้าบ้านหรือไม่

( ) ยินยอม

(✓) ไม่ยินยอม

กรณีไม่ยินยอมให้ติดกำแพงกันเสียงชั่วคราว ท่านมีข้อเสนอแนะมาตรการลดผลกระทบด้านเสียงในระยะก่อสร้างดังนี้

.....

.....

.....

3) ความคิดเห็น/ข้อเสนอแนะเพิ่มเติม

.....

.....

ลงชื่อผู้ให้สัมภาษณ์..[redacted].....

([redacted])

(43)

แบบแสดงความคิดเห็นต่อการติดตั้งกำแพงกันเสียงชั่วคราวในระยะก่อสร้าง

โครงการจ้างวิศวกรที่ปรึกษาสำรวจและออกแบบปรับปรุงและแก้ไขปัญหาการจราจร บนทางหลวงหมายเลข 3 ช่วงจุดตัดทางหลวงหมายเลข 3323 และทางหลวงหมายเลข 3322 (แยกเนินสูง) - จุดตัดทางหลวงหมายเลข 3154 (แยกศักดิ์ชัย) ช่วงแยกเขาไร่ยา

[redacted]

สัมภาษณ์กลุ่มครัวเรือนติดตั้งกำแพงกันเสียงชั่วคราวในระยะก่อสร้าง ดังนี้

1) ความคิดเห็นต่อมาตรการป้องกันและแก้ไขผลกระทบด้านเสียงในระยะก่อสร้าง

1.1) ความคิดเห็นต่อมาตรการป้องกันและแก้ไขผลกระทบทั่วไป ในระยะก่อสร้าง

( ) เห็นด้วย.....

(✓) ไม่เห็นด้วย เนื่องจาก ส่วนมากเรียงตัว ไม่ปลายออกไปใช้

.....

1.2) ความคิดเห็นต่อการติดตั้งกำแพงกันเสียงชั่วคราวในระยะก่อสร้าง

( ) เห็นด้วย.....

(✓) ไม่เห็นด้วย เนื่องจาก บ้านเสียเงิน ต่างกับ ประชาชน

.....

2) ท่านยินยอมให้ผู้รับเหมาก่อสร้าง ติดตั้งกำแพงกันเสียงชั่วคราวบริเวณหน้าบ้านหรือไม่

( ) ยินยอม

(✓) ไม่ยินยอม

กรณีไม่ยินยอมให้ติดกำแพงกันเสียงชั่วคราว ท่านมีข้อเสนอแนะมาตรการลดผลกระทบด้านเสียงในระยะก่อสร้างดังนี้

.....

.....

.....

3) ความคิดเห็น/ข้อเสนอแนะเพิ่มเติม

.....

.....

ลงชื่อผู้ให้สัมภาษณ์ [redacted]

( )

(44)

แบบแสดงความคิดเห็นต่อการติดตั้งกำแพงกันเสียงชั่วคราวในระยะก่อสร้าง

โครงการจ้างวิศวกรที่ปรึกษาสำรวจและออกแบบปรับปรุงและแก้ไขปัญหาการจราจร บนทางหลวงหมายเลข 3 ช่วงจุดตัดทางหลวงหมายเลข 3323 และทางหลวงหมายเลข 3322 (แยกเนินสง) - จุดตัดทางหลวงหมายเลข

[redacted]

สัมภาษณ์กลุ่มครัวเรือนติดตั้งกำแพงกันเสียงชั่วคราวในระยะก่อสร้าง ดังนี้

1) ความคิดเห็นต่อมาตรการป้องกันและแก้ไขผลกระทบด้านเสียงในระยะก่อสร้าง

1.1) ความคิดเห็นต่อมาตรการป้องกันและแก้ไขผลกระทบทั่วไป ในระยะก่อสร้าง

( ) เห็นด้วย.....

( ) ไม่เห็นด้วย เนื่องจาก.....ร้านอาหารเสียง ฝุ่น.....

.....

1.2) ความคิดเห็นต่อการติดตั้งกำแพงกันเสียงชั่วคราวในระยะก่อสร้าง

( ) เห็นด้วย.....

( ) ไม่เห็นด้วย เนื่องจาก.....ร้านอาหาร ฝุ่น.....

.....

2) ท่านยินยอมให้ผู้รับเหมาก่อสร้าง ติดตั้งกำแพงกันเสียงชั่วคราวบริเวณหน้าบ้านหรือไม่

( ) ยินยอม

( ) ไม่ยินยอม

กรณีไม่ยินยอมให้ติดกำแพงกันเสียงชั่วคราว ท่านมีข้อเสนอแนะมาตรการลดผลกระทบด้านเสียงในระยะก่อสร้างดังนี้

.....

.....

.....

3) ความคิดเห็น/ข้อเสนอแนะเพิ่มเติม

.....

.....

ลงชื่อผู้ให้สัมภาษณ์.....[redacted].....

( )

(45)

แบบแสดงความคิดเห็นต่อการติดตั้งกำแพงกันเสียงชั่วคราวในระยะก่อสร้าง

โครงการจ้างวิศวกรที่ปรึกษาสำรวจและออกแบบปรับปรุงและแก้ไขปัญหาการจราจร บนทางหลวงหมายเลข 3 ช่วงจุดตัดทางหลวงหมายเลข 3323 และทางหลวงหมายเลข 3322 (แยกเนินสูง) - จุดตัดทางหลวงหมายเลข 3154 (แยกศักดิ์ชัย) ช่วงแยกเขาไร่ยา

[redacted]

สัมภาษณ์กลุ่มครัวเรือนติดตั้งกำแพงกันเสียงชั่วคราวในระยะก่อสร้าง ดังนี้

1) ความคิดเห็นต่อมาตรการป้องกันและแก้ไขผลกระทบด้านเสียงในระยะก่อสร้าง

1.1) ความคิดเห็นต่อมาตรการป้องกันและแก้ไขผลกระทบทั่วไป ในระยะก่อสร้าง

( ) เห็นด้วย.....

( ) ไม่เห็นด้วย เนื่องจาก.....

.....

1.2) ความคิดเห็นต่อการติดตั้งกำแพงกันเสียงชั่วคราวในระยะก่อสร้าง

( ) เห็นด้วย.....

( ) ไม่เห็นด้วย เนื่องจาก.....

.....

2) ท่านยินยอมให้ผู้รับเหมาก่อสร้าง ติดตั้งกำแพงกันเสียงชั่วคราวบริเวณหน้าบ้านหรือไม่

( ) ยินยอม

( ) ไม่ยินยอม

กรณีไม่ยินยอมให้ติดกำแพงกันเสียงชั่วคราว ท่านมีข้อเสนอแนะมาตรการลดผลกระทบด้านเสียงในระยะก่อสร้างดังนี้

.....

.....

.....

3) ความคิดเห็น/ข้อเสนอแนะเพิ่มเติม

.....

.....

ลงชื่อผู้ให้สัมภาษณ์ [redacted]

(.....)

(46)

แบบแสดงความคิดเห็นต่อการติดตั้งกำแพงกันเสียงชั่วคราวในระยะก่อสร้าง

โครงการจ้างวิศวกรที่ปรึกษาสำรวจและออกแบบปรับปรุงและแก้ไขปัญหาการจราจร บนทางหลวงหมายเลข 3 ช่วงจุดตัดทางหลวงหมายเลข 3323 และทางหลวงหมายเลข 3322 (แยกเนินสูง) - จุดตัดทางหลวงหมายเลข 3154 (แยกศักดิ์ชัย) ช่วงแยกเขาไร่ยา

[redacted]

สัมภาษณ์กลุ่มครัวเรือนติดตั้งกำแพงกันเสียงชั่วคราวในระยะก่อสร้าง ดังนี้

1) ความคิดเห็นต่อมาตรการป้องกันและแก้ไขผลกระทบด้านเสียงในระยะก่อสร้าง

1.1) ความคิดเห็นต่อมาตรการป้องกันและแก้ไขผลกระทบทั่วไป ในระยะก่อสร้าง

( ) เห็นด้วย.....

(✓) ไม่เห็นด้วย เนื่องจาก.....

1.2) ความคิดเห็นต่อการติดตั้งกำแพงกันเสียงชั่วคราวในระยะก่อสร้าง

( ) เห็นด้วย.....

(✓) ไม่เห็นด้วย เนื่องจาก.....

2) ท่านยินยอมให้ผู้รับเหมาก่อสร้าง ติดตั้งกำแพงกันเสียงชั่วคราวบริเวณหน้าบ้านหรือไม่

( ) ยินยอม

(✓) ไม่ยินยอม

กรณีไม่ยินยอมให้ติดกำแพงกันเสียงชั่วคราว ท่านมีข้อเสนอแนะมาตรการลดผลกระทบด้านเสียงในระยะก่อสร้างดังนี้

.....

.....

.....

3) ความคิดเห็น/ข้อเสนอแนะเพิ่มเติม

.....

.....

ลงชื่อผู้ให้สัมภาษณ์... [redacted] ..

([redacted])

47

แบบแสดงความคิดเห็นต่อการติดตั้งกำแพงกันเสียงชั่วคราวในระยะก่อสร้าง

โครงการจ้างวิศวกรที่ปรึกษาสำรวจและออกแบบปรับปรุงและแก้ไขปัญหาการจราจร บนทางหลวงหมายเลข 3 ช่วงจุดตัดทางหลวงหมายเลข 3323 และทางหลวงหมายเลข 3322 (แยกเนินสูง) - จุดตัดทางหลวงหมายเลข 3154 (แยกศักดิ์ชัย) ช่วงแยกเขาไร่ยา

[redacted]

สัมภาษณ์กลุ่มครัวเรือนติดตั้งกำแพงกันเสียงชั่วคราวในระยะก่อสร้าง ดังนี้

1) ความคิดเห็นต่อมาตรการป้องกันและแก้ไขผลกระทบด้านเสียงในระยะก่อสร้าง

1.1) ความคิดเห็นต่อมาตรการป้องกันและแก้ไขผลกระทบทั่วไป ในระยะก่อสร้าง

( ) เห็นด้วย.....

( ) ไม่เห็นด้วย เนื่องจาก.....ต้องเสียงดังมาก.....

.....

1.2) ความคิดเห็นต่อการติดตั้งกำแพงกันเสียงชั่วคราวในระยะก่อสร้าง

( ) เห็นด้วย.....

( ) ไม่เห็นด้วย เนื่องจาก.....บ้านเกิด ต้องเสียงดัง.....

.....

2) ท่านยินยอมให้ผู้รับเหมาก่อสร้าง ติดตั้งกำแพงกันเสียงชั่วคราวบริเวณหน้าบ้านหรือไม่

( ) ยินยอม

( ) ไม่ยินยอม

กรณีไม่ยินยอมให้ติดกำแพงกันเสียงชั่วคราว ท่านมีข้อเสนอแนะมาตรการลดผลกระทบด้านเสียงในระยะก่อสร้างดังนี้

.....

.....

.....

3) ความคิดเห็น/ข้อเสนอแนะเพิ่มเติม

.....

.....

ลงชื่อผู้ให้สัมภาษณ์..[redacted]

( )

48

แบบแสดงความคิดเห็นต่อการติดตั้งกำแพงกันเสียงชั่วคราวในระยะก่อสร้าง

โครงการจ้างวิศวกรที่ปรึกษาสำรวจและออกแบบปรับปรุงและแก้ไขปัญหาการจราจร บนทางหลวงหมายเลข 3 ช่วงจุดตัดทางหลวงหมายเลข 3323 และทางหลวงหมายเลข 3322 (แยกเนินสูง) - จุดตัดทางหลวงหมายเลข 3154 (แยกศักดิ์ชัย) ช่วงแยกเขาไร่ยา

[redacted]

สัมภาษณ์กลุ่มครัวเรือนติดตั้งกำแพงกันเสียงชั่วคราวในระยะก่อสร้าง ดังนี้

1) ความคิดเห็นต่อมาตรการป้องกันและแก้ไขผลกระทบด้านเสียงในระยะก่อสร้าง

1.1) ความคิดเห็นต่อมาตรการป้องกันและแก้ไขผลกระทบทั่วไป ในระยะก่อสร้าง

( ) เห็นด้วย.....

( ) ไม่เห็นด้วย เนื่องจาก.....

.....

1.2) ความคิดเห็นต่อการติดตั้งกำแพงกันเสียงชั่วคราวในระยะก่อสร้าง

(✓) เห็นด้วย.....

( ) ไม่เห็นด้วย เนื่องจาก.....

.....

2) ท่านยินยอมให้ผู้รับเหมาก่อสร้าง ติดตั้งกำแพงกันเสียงชั่วคราวบริเวณหน้าบ้านหรือไม่

( ) ยินยอม

( ) ไม่ยินยอม

กรณีไม่ยินยอมให้ติดกำแพงกันเสียงชั่วคราว ท่านมีข้อเสนอแนะมาตรการลดผลกระทบด้านเสียงในระยะก่อสร้างดังนี้

.....

.....

.....

3) ความคิดเห็น/ข้อเสนอแนะเพิ่มเติม

.....

.....

ลงชื่อผู้ให้สัมภาษณ์.....[redacted].....

([redacted])

49

แบบแสดงความคิดเห็นต่อการติดตั้งกำแพงกันเสียงชั่วคราวในระยะก่อสร้าง

โครงการจ้างวิศวกรที่ปรึกษาสำรวจและออกแบบปรับปรุงและแก้ไขปัญหาการจราจร บนทางหลวงหมายเลข 3 ช่วงจุดตัดทางหลวงหมายเลข 3323 และทางหลวงหมายเลข 3322 (แยกเนินสง) - จุดตัดทางหลวงหมายเลข

[redacted]

สัมภาษณ์กลุ่มครัวเรือนติดตั้งกำแพงกันเสียงชั่วคราวในระยะก่อสร้าง ดังนี้

1) ความคิดเห็นต่อมาตรการป้องกันและแก้ไขผลกระทบด้านเสียงในระยะก่อสร้าง

1.1) ความคิดเห็นต่อมาตรการป้องกันและแก้ไขผลกระทบทั่วไป ในระยะก่อสร้าง

( ) เห็นด้วย.....

( ) ไม่เห็นด้วย เนื่องจาก.....

.....

1.2) ความคิดเห็นต่อการติดตั้งกำแพงกันเสียงชั่วคราวในระยะก่อสร้าง

( ) เห็นด้วย.....

( ) ไม่เห็นด้วย เนื่องจาก.....

.....

2) ท่านยินยอมให้ผู้รับเหมาก่อสร้าง ติดตั้งกำแพงกันเสียงชั่วคราวบริเวณหน้าบ้านหรือไม่

( ) ยินยอม

( ) ไม่ยินยอม

กรณีไม่ยินยอมให้ติดกำแพงกันเสียงชั่วคราว ท่านมีข้อเสนอแนะมาตรการลดผลกระทบด้านเสียงในระยะก่อสร้างดังนี้

.....

.....

.....

3) ความคิดเห็น/ข้อเสนอแนะเพิ่มเติม

.....

.....

ลงชื่อผู้ให้สัมภาษณ์..[redacted]

([redacted])

ภาคผนวก ฒ

ต้นไม้ที่สำรวจพบบริเวณแนวเขตทางโครงการ

หนังสือพิจารณาเกณฑ์การขุดล้อมต้นไม้

ที่ ทส ๑๖๒๒.๕/ ๖๒๙๕

สำนักจัดการทรัพยากรป่าไม้ที่ ๙ (ชลบุรี)
๒๐๑ หมู่ ๑ ถนนสุขุมวิท ตำบลหนองไม้แดง
อำเภอเมือง จังหวัดชลบุรี ๒๐๐๐๐

๑๒ กรกฎาคม ๒๕๖๖

เรื่อง ขอความอนุเคราะห์ตรวจสอบและพิจารณาเกณฑ์การขุดล้อมต้นไม้ เพื่อใช้ประกอบโครงการจ้างวิศวกรที่ปรึกษาสำรวจและออกแบบปรับปรุงและแก้ไขปัญหาการจราจร บนทางหลวงหมายเลข ๓ ช่วงจุดตัดทางหลวงหมายเลข ๓๓๒๓ และทางหลวงหมายเลข ๓๓๒๒ (แยกเนินสูง) – จุดตัดทางหลวงหมายเลข ๓๑๕๔ (แยกศักดิ์ชัย)

เรียน กรรมการผู้จัดการ บริษัท เอเชีย แล็ป แอนท์ คอนซัลแตนท์ จำกัด

อ้างถึง หนังสือบริษัท เอเชีย แล็ป แอนท์ คอนซัลแตนท์ จำกัด ที่ ๖๖/๐๕๒๑/EIA/ภก.๐๐๙ ลงวันที่ ๑๙ เมษายน ๒๕๖๖

ตามหนังสือที่อ้างถึง บริษัท เอเชีย แล็ป แอนท์ คอนซัลแตนท์ จำกัด ขอความอนุเคราะห์ให้สำนักจัดการทรัพยากรป่าไม้ที่ ๙ (ชลบุรี) ตรวจสอบและพิจารณาเกณฑ์การขุดล้อมต้นไม้ เพื่อใช้ประกอบโครงการจ้างวิศวกรที่ปรึกษาสำรวจและออกแบบปรับปรุงและแก้ไขปัญหาการจราจร บนทางหลวงหมายเลข ๓ ช่วงจุดตัดทางหลวงหมายเลข ๓๓๒๓ และทางหลวงหมายเลข ๓๓๒๒ (แยกเนินสูง) – จุดตัดทางหลวงหมายเลข ๓๑๕๔ (แยกศักดิ์ชัย) ขอความอนุเคราะห์เจ้าหน้าที่ผู้มีประสบการณ์และความเชี่ยวชาญ จากสำนักวิจัยและพัฒนาการป่าไม้ กรมป่าไม้ พิจารณาตรวจสอบเกณฑ์การขุดล้อมย้ายต้นไม้ตามที่ทางบริษัทฯ กำหนด ว่ามีความเหมาะสมและเป็นไปตามหลักวิชาการหรือไม่ นั้น

สำนักจัดการทรัพยากรป่าไม้ที่ ๙ (ชลบุรี) ขอเรียนว่า ได้ขอความอนุเคราะห์เจ้าหน้าที่ผู้มีประสบการณ์และความเชี่ยวชาญพิจารณาตรวจสอบแล้ว เห็นว่าการกำหนดหลักเกณฑ์การพิจารณาขุดล้อมต้นไม้ตามหนังสือข้างต้น เป็นไปตามหลักวิชาการ และแนวทางการพิจารณาคัดเลือกชนิดพรรณไม้ที่ต้องคำนึงถึงความสำคัญ คุณค่า หรือประโยชน์ของชนิดพรรณไม้นั้นๆ รวมทั้งหลักกฎหมาย และระเบียบที่เกี่ยวข้อง

จึงเรียนมาเพื่อโปรดทราบและพิจารณา

ขอแสดงความนับถือ

[redacted]

ส่วนส่งเสริมการปลูกป่า
โทรศัพท์ ๐๓๘-๐๔๗๕๒๘-๓๐

"No Gift Policy ทส.โปร่งใสและเป็นธรรม"

ASIA LAB & CONSULTANT CO.,LTD.
บริษัท เอเชีย แล็ป แอนด์ คอนซัลแตนท์ จำกัด 184 ซอยพุทธมณฑลสาย 2 ซอย 12 แขวงบางไผ่ เขตบางแค กรุงเทพฯ 10160
184 Soi Phutthamonthon sai 2 Soi 12, Bangphai, Bangkae, Bangkok 10160
TEL: 0-2805-6660-2 FAX: EXT.17
E-mail: asialabconsult@gmail.com

ที่ ๖๖/๐๕๒๑/EIA/ภก.๐๐๙

๑๙ เมษายน ๒๕๖๖

เรื่อง ขอความอนุเคราะห์ตรวจสอบและพิจารณาเกณฑ์การขุดล้อมต้นไม้ เพื่อใช้ประกอบโครงการจ้างวิศวกรที่ปรึกษาสำรวจและออกแบบปรับปรุงและแก้ไขปัญหาการจราจร บนทางหลวงหมายเลข ๓ ช่วง จุดตัดทางหลวงหมายเลข ๓๓๒๓ และทางหลวงหมายเลข ๓๓๒๒ (แยกเนินสูง) - จุดตัดทางหลวงหมายเลข ๓๑๕๔ (แยกศักดิ์ชัย)

เรียน ผู้อำนวยการสำนักจัดการทรัพยากรป่าไม้ที่ ๙ ชลบุรี

อ้างถึง สัญญาจ้างที่ปรึกษา เลขที่ สบ.๕๖/๒๕๖๕ ลงวันที่ ๒๘ กุมภาพันธ์ ๒๕๖๕

สิ่งที่ส่งมาด้วย ๑. ผลการสำรวจต้นไม้ในเขตทางของโครงการ จำนวน ๑ ชุด

๒. เกณฑ์การพิจารณาการขุดล้อมย้ายต้นไม้ จำนวน ๑ ชุด

ตามที่ กรมทางหลวง ได้ว่าจ้างกลุ่มบริษัทที่ปรึกษา ประกอบด้วย บริษัท เอพซิลอน จำกัด บริษัท ซิตี้แพลน โปรเฟสชันนอล จำกัด และบริษัท เอเชีย แล็ป แอนด์ คอนซัลแตนท์ จำกัด ให้เป็นผู้ดำเนินงานโครงการจ้างวิศวกรที่ปรึกษาสำรวจและออกแบบปรับปรุงและแก้ไขปัญหาการจราจรบนทางหลวงหมายเลข ๓ ช่วง จุดตัดทางหลวงหมายเลข ๓๓๒๓ และทางหลวงหมายเลข ๓๓๒๒ (แยกเนินสูง) – จุดตัดทางหลวงหมายเลข ๓๑๕๔ (แยกศักดิ์ชัย) ตามที่อ้างถึงนั้น

ในการนี้ เพื่อให้ผลการศึกษาเป็นไปอย่างถูกต้องและชัดเจน ทางบริษัทฯ จึงขอความอนุเคราะห์จากท่านในการตรวจสอบและพิจารณาเกณฑ์การขุดล้อมย้ายต้นไม้ตามที่ทางบริษัทฯ กำหนดมาว่ามีความเหมาะสมและเป็นไปตามหลักทางวิชาการหรือไม่ (ดังสิ่งที่ส่งมาด้วย ๑ และ ๒) เพื่อนำมาใช้เป็นข้อมูลประกอบในการจัดทำรายงานการประเมินผลกระทบสิ่งแวดล้อมให้มีความครบถ้วนสมบูรณ์ต่อไป ทั้งนี้ บริษัทที่ปรึกษาได้มอบหมายให้นางสาวภัทราพร กังวานเจษฎา เจ้าหน้าที่บริษัท เอเชีย แล็ป แอนด์ คอนซัลแตนท์ จำกัด หมายเลขโทรศัพท์ ๐๙๔ ๔๕๓ ๖๒๘๙ เป็นผู้ประสานงาน

จึงเรียนมาเพื่อโปรดพิจารณาให้ความอนุเคราะห์ และขอขอบพระคุณมา ณ โอกาสนี้

ขอแสดงความนับถือ
บริษัท เอเชีย แล็ป แอนด์ คอนซัลแตนท์ จำกัด

(นายพนัส กมลพนัส)
กรรมการผู้จัดการ

ผลการสำรวจต้นไม้ในเขตทางโครงการ

การรื้อย้ายต้นไม้ภายในเขตทางทางหลวงหมายเลข 3 ตั้งแต่ กม.323+550 ถึง กม.325+190 เพื่อเตรียมพื้นที่สำหรับงานก่อสร้าง จำเป็นต้องรื้อย้ายต้นไม้ออกจากพื้นที่ จำนวน 14 ชนิด จำนวน 289 ต้น ซึ่งจากการตรวจสอบพบว่า จัดอยู่ในไม้หวงห้ามธรรมดา (ประเภท ก) จำนวน 6 ชนิด 57 ต้น และเป็นไม้นอกบัญชี จำนวน 8 ชนิด 232 ต้น สำหรับวิธีการนำไม้ออกได้กำหนดให้ล้อมย้ายไม้หวงห้ามประเภท ก. (ไม้หวงห้ามธรรมดา) ที่มีขนาดเส้นรอบวงมากกว่า 55 เซนติเมตร ส่วนต้นไม้ที่เหลือ ได้แก่ ไม้นอกบัญชีหวงห้ามทุกขนาดความโต และไม้หวงห้ามประเภท ก. (ไม้หวงห้ามธรรมดา) ที่มีขนาดเส้นรอบวงน้อยกว่า 55 เซนติเมตร ใช้วิธีการตัดและนำไม้ออกนอกพื้นที่ก่อสร้าง **ดังตารางที่ 1** มีรายละเอียดดังนี้

1) ไม้ขุดล้อม ไม้ที่จะทำการขุดล้อมย้ายออกจากพื้นที่เป็นไม้หวงห้ามประเภท ก. (ไม้หวงห้ามธรรมดา) ที่มีขนาดเส้นรอบวงมากกว่า 55 เซนติเมตร จำนวน 4 ชนิด 27 ต้น ได้แก่ ประดู่ (*Pterocarpus macrocarpus*) 6 ต้น โมกมัน (*Wrightia arborea*) 1 ต้น ราชพฤกษ์ (*Cassia fistula*) 18 ต้น และอินทนิลน้ำ (*Lagerstroemia speciosa*) 2 ต้น

2) ไม้ที่จะตัดและนำไม้ออก โดยไม้ที่ทำการตัดออกจากพื้นที่ ประกอบด้วย ไม้นอกบัญชีหวงห้ามทุกขนาดความโต และไม้หวงห้ามประเภท ก. (ไม้หวงห้ามธรรมดา) ที่มีขนาดเส้นรอบวงน้อยกว่า 55 เซนติเมตร ใช้วิธีการตัดฟัน จำนวน 10 ชนิด 262 ต้น รายละเอียดดังนี้

ก) ไม้หวงห้ามประเภท ก. (ไม้หวงห้ามธรรมดา) ไม่พบไม้หวงห้ามประเภท ก. (ไม้หวงห้ามธรรมดา) ที่มีขนาดเส้นรอบวงน้อยกว่า 55 เซนติเมตร และในการศึกษาครั้งนี้พิจารณาตีนเป็ด (*Alstonia scholaris*) 27 ต้น และถ่อน (*Albizia procera*) 3 ต้น จำนวนรวมทั้งหมด 30 ต้น ซึ่งเป็นไม้หวงห้ามประเภท ก (ไม้หวงห้ามธรรมดา) มีขนาดเส้นรอบวงมากกว่า 55 เซนติเมตร ตามเกณฑ์การล้อมย้าย แต่เมื่อพิจารณาตามเกณฑ์ไม้ที่มีคุณค่าและความสำคัญต่อท้องถิ่น พบว่าเป็นชนิดพันธุ์ที่ไม่ใช่ต้นไม้เฉพาะถิ่น มีปริมาณและการกระจายตัวมาก และไม่นิยมทำเป็นไม้ล้อม จะดำเนินการตัดและนำไม้ออก

ข) ไม้นอกบัญชีหวงห้าม จำนวน 8 ชนิด 232 ต้น ได้แก่ กระถิน (*Leucaena leucocephala*) 8 ต้น ไทร (*Ficus benjamina*) 2 ต้น ปาล์มมหางกระรอก (*Wodyetia bifurcata*) 64 ต้น โพธิ์ (*Ficus religiosa*) 1 ต้น สนประดิพัทธ์ (*Casuarina junghuhniana*) 148 ต้น หางนกยูงฝรั่ง (*Delonix regia*) 1 ต้น หูกระจง (*Terminalia ivorensis*) 6 ต้น และหูกวาง (*Terminalia catappa*) 2 ต้น

ตารางที่ 1

จำนวนและชนิดไม้ยืนต้นที่อยู่ในแนวเขตทางโครงการ

ลำดับ	ชื่อสามัญ	ชื่อวิทยาศาสตร์	ไม้หวงห้ามประเภท ก			ไม้นอกบัญชี	วิธีการนำไม้ออก	
			ขนาดความโตไม่เกิน 55 ซม. (ต้น)	ขนาดความโตมากกว่า 55 ซม.ขึ้นไป (ต้น)	รวม (ต้น)	ทุกขนาดความโต (ต้น)	ขุดล้อม (ชนิด)	ตัดและนำไม้ออก (ชนิด)
1	กระถิน	*Leucaena leucocephala*	-	-	-	8	-	/
2	ตีนเป็ด	*Alstonia scholaris*	-	27	27	-	-	/
3	ถ่อน	*Albizia procera*	-	3	3	-	-	/
4	ไทร	*Ficus benjamina*	-	-	-	2	-	/
5	ประดู่	*Pterocarpus macrocarpus*	-	6	6	-	/	-
6	ปาล์มหางกระรอก	*Wodyetia bifurcata*	-	-	-	64	-	/
7	โพธิ์	*Ficus religiosa*	-	-	-	1	-	/
8	โมกมัน	*Wrightia arborea*	-	1	1	-	/	-
9	ราชพฤกษ์	*Cassia fistula*	-	18	18	-	/	-
10	สนประดิพัทธ์	*Casuarina junghuhniana*	-	-	-	148	-	/
11	หางนกยูงฝรั่ง	*Delonix regia*	-	-	-	1	-	/
12	หูกระจง	*Terminalia ivorensis*	-	-	-	6	-	/
13	หูกวาง	*Terminalia catappa*	-	-	-	2	-	/
14	อินทนิลน้ำ	*Lagerstroemia speciosa*	-	2	2	-	/	-
รวม			0	57	57	232	4	10

ที่มา : บริษัท เอเชียแล็ป แอนด์ คอนซัลแตนท์ จำกัด, พ.ศ. 2566

สิ่งที่ส่งมาด้วย 2

เกณฑ์พิจารณาการขุดล้อมต้นไม้

มีรายละเอียดโดยสรุปดังนี้

1. ไม้หวงห้ามตามบัญชีท้ายพระราชกฤษฎีกากำหนดไม้หวงห้าม พ.ศ. 2530 และพระราชกฤษฎีกากำหนดไม้หวงห้าม (ฉบับที่ 2) พ.ศ. 2565 โดยมีความโตและความสูง ดังนี้
   1.1 ไม้โตเร็ว ขนาดเส้นรอบวง 55 เซนติเมตร ความสูง 5 เมตร
   1.2 ไม้โตเร็วปานกลาง ขนาดเส้นรอบวง 38 เซนติเมตร ความสูง 5 เมตร
   1.3 ไม้โตช้า ขนาดเส้นรอบวง 22 เซนติเมตร ความสูง 4 เมตร
   หมายเหตุ: อ้างอิงจากคู่มือสำหรับประชาชน ปลูกไม้มีค่าทางเศรษฐกิจ (2564)

2. ไม้ที่มีคุณค่าและความสำคัญต่อท้องถิ่น ประกอบด้วย
   2.1 ต้นไม้เฉพาะถิ่น มีปริมาณและการกระจายตัวน้อย
   2.2 ต้นไม้มีคุณค่าทางจิตใจ
   2.3 ต้นไม้ที่ให้ดอกสวยงาม และนิยมทำเป็นไม้ล้อม

ชนิดและจำนวนต้นไม้ริมเขตทางโครงการ

ตารางที่ 1

ชนิดและจำนวนต้นไม้ที่สำรวจพบบริเวณแนวเขตทางโครงการ

ลำดับ	ชื่อสามัญ	ชื่อวิทยาศาสตร์	ขนาดความโต		ตำแหน่ง		สถานภาพไม้หวงห้าม		ไม้ล้อมย้าย	ตัดและนำไม้ออก
			เส้นรอบวง (ซม.)	ความสูง (ม.)	x	Y	ประเภท ก	นอกบัญชีหวงห้าม		
1	ตีนเป็ด	*Alstonia scholaris*	112	11	183655	1401899	/	-	-	/
2	ตีนเป็ด	*Alstonia scholaris*	115	12	183656	1401851	/	-	-	/
3	ราชพฤกษ์	*Cassia fistula*	118	10	183657	1401902	/	-	/	-
4	หูกระจง	*Terminalia ivorensis*	90	8	183661	1401908	-	/	-	/
5	หูกระจง	*Terminalia ivorensis*	111	9	183667	1401904	-	/	-	/
6	หูกระจง	*Terminalia ivorensis*	102	9	183669	1401907	-	/	-	/
7	กระถิน	*Leucaena leucocephala*	60	7	183671	1401855	-	/	-	/
8	หูกระจง	*Terminalia ivorensis*	89	8	183674	1401906	-	/	-	/
9	หูกระจง	*Terminalia ivorensis*	118	10	183679	1401905	-	/	-	/
10	หูกระจง	*Terminalia ivorensis*	100	9	183681	1401906	-	/	-	/
11	ตีนเป็ด	*Alstonia scholaris*	100	11	183685	1401910	/	-	-	/
12	ตีนเป็ด	*Alstonia scholaris*	116	13	183686	1401906	/	-	-	/
13	ตีนเป็ด	*Alstonia scholaris*	92	11	183687	1401913	/	-	-	/
14	ตีนเป็ด	*Alstonia scholaris*	114	10	183689	1401907	/	-	-	/
15	โพธิ์	*Ficus religiosa*	130	12	183695	1401909	-	/	-	/
16	ราชพฤกษ์	*Cassia fistula*	85	7	183698	1401909	/	-	/	-
17	ราชพฤกษ์	*Cassia fistula*	95	6	183700	1401912	/	-	/	-
18	ตีนเป็ด	*Alstonia scholaris*	115	13	183704	1401910	/	-	-	/
19	ตีนเป็ด	*Alstonia scholaris*	112	13	183706	1401913	/	-	-	/
20	ราชพฤกษ์	*Cassia fistula*	143	10	183709	1401862	/	-	/	-
21	ราชพฤกษ์	*Cassia fistula*	96	7	183709	1401914	/	-	/	-
22	ตีนเป็ด	*Alstonia scholaris*	90	11	183714	1401910	/	-	-	/
23	ราชพฤกษ์	*Cassia fistula*	115	8	183722	1401913	/	-	/	-
24	กระถิน	*Leucaena leucocephala*	48	6	183726	1401919	-	/	-	/
25	ราชพฤกษ์	*Cassia fistula*	100	8	183726	1401913	/	-	/	-
26	ราชพฤกษ์	*Cassia fistula*	155	10	183729	1401866	/	-	/	-
27	กระถิน	*Leucaena leucocephala*	35	7	183732	1401914	-	/	-	/
28	กระถิน	*Leucaena leucocephala*	53	6	183733	1401914	-	/	-	/
29	ประดู่	*Pterocarpus macrocarpus*	56	7	183735	1401917	/	-	/	-
30	ตีนเป็ด	*Alstonia scholaris*	130	12	183738	1401916	/	-	-	/
31	ตีนเป็ด	*Alstonia scholaris*	115	10	183741	1401919	/	-	-	/
32	ตีนเป็ด	*Alstonia scholaris*	124	12	183747	1401917	/	-	-	/
33	ตีนเป็ด	*Alstonia scholaris*	97	10	183749	1401920	/	-	-	/
34	ตีนเป็ด	*Alstonia scholaris*	88	10	183758	1401919	/	-	-	/
35	ประดู่	*Pterocarpus macrocarpus*	80	8	183760	1401922	/	-	/	-
36	ตีนเป็ด	*Alstonia scholaris*	116	10	183777	1401926	/	-	-	/
37	ราชพฤกษ์	*Cassia fistula*	133	9	183809	1401890	/	-	/	-

ตารางที่ 1 (ต่อ)

ชนิดและจำนวนต้นไม้ที่สำรวจพบบริเวณแนวเขตทางโครงการ

ลำดับ	ชื่อสามัญ	ชื่อวิทยาศาสตร์	ขนาดความโต		ตำแหน่ง		สถานภาพไม้หวงห้าม		ไม้ล้อมย้าย	ตัดและนำไม้ออก
			เส้นรอบวง (ซม.)	ความสูง (ม.)	x	Y	ประเภท ก	นอกบัญชีหวงห้าม		
38	ไทร	*Ficus benjamina*	133	8	183824	1401935	-	/	-	/
39	ราชพฤกษ์	*Cassia fistula*	135	9	183828	1401895	/	-	/	-
40	ตีนเป็ด	*Alstonia scholaris*	128	9	183842	1401899	/	-	-	/
41	ประดู่	*Pterocarpus macrocarpus*	95	9	183851	1401898	/	-	/	-
42	โมกมัน	*Wrightia arborea*	68	6	183864	1401902	/	-	/	-
43	ตีนเป็ด	*Alstonia scholaris*	100	8	183866	1401951	/	-	-	/
44	ตีนเป็ด	*Alstonia scholaris*	114	10	183878	1401948	/	-	-	/
45	ปาล์มหางกระรอก	*Wodyetia bifurcata*	70	8	183958	1401941	-	/	-	/
46	ปาล์มหางกระรอก	*Wodyetia bifurcata*	70	8	183961	1401945	-	/	-	/
47	ปาล์มหางกระรอก	*Wodyetia bifurcata*	70	8	183966	1401943	-	/	-	/
48	ปาล์มหางกระรอก	*Wodyetia bifurcata*	70	8	183969	1401947	-	/	-	/
49	ปาล์มหางกระรอก	*Wodyetia bifurcata*	70	8	183977	1401945	-	/	-	/
50	ปาล์มหางกระรอก	*Wodyetia bifurcata*	70	8	183980	1401949	-	/	-	/
51	ปาล์มหางกระรอก	*Wodyetia bifurcata*	70	8	183985	1401947	-	/	-	/
52	ปาล์มหางกระรอก	*Wodyetia bifurcata*	70	8	183988	1401948	-	/	-	/
53	ปาล์มหางกระรอก	*Wodyetia bifurcata*	70	8	183991	1401952	-	/	-	/
54	ปาล์มหางกระรอก	*Wodyetia bifurcata*	70	8	183998	1401951	-	/	-	/
55	ปาล์มหางกระรอก	*Wodyetia bifurcata*	70	8	184002	1401952	-	/	-	/
56	ไทร	*Ficus benjamina*	125	8	184004	1401971	-	/	-	/
57	ปาล์มหางกระรอก	*Wodyetia bifurcata*	60	8	184005	1401953	-	/	-	/
58	ปาล์มหางกระรอก	*Wodyetia bifurcata*	70	8	184014	1401954	-	/	-	/
59	ปาล์มหางกระรอก	*Wodyetia bifurcata*	70	8	184020	1401956	-	/	-	/
60	ปาล์มหางกระรอก	*Wodyetia bifurcata*	70	8	184023	1401956	-	/	-	/
61	ปาล์มหางกระรอก	*Wodyetia bifurcata*	70	8	184026	1401960	-	/	-	/
62	ปาล์มหางกระรอก	*Wodyetia bifurcata*	70	8	184035	1401960	-	/	-	/
63	ปาล์มหางกระรอก	*Wodyetia bifurcata*	70	8	184038	1401964	-	/	-	/
64	หูกวาง	*Terminalia catappa*	160	10	184046	1401962	-	/	-	/
65	หูกวาง	*Terminalia catappa*	165	10	184057	1401965	-	/	-	/
66	อินทนิลน้ำ	*Lagerstroemia speciosa*	160	9	184064	1401967	/	-	/	-
67	ตีนเป็ด	*Alstonia scholaris*	92	8	184064	1401988	/	-	-	/
68	อินทนิลน้ำ	*Lagerstroemia speciosa*	134	9	184073	1401968	/	-	/	-
69	กระถิน	*Leucaena leucocephala*	33	6	184088	1401995	-	/	-	/
70	ปาล์มหางกระรอก	*Wodyetia bifurcata*	60	8	184147	1401986	-	/	-	/
71	ปาล์มหางกระรอก	*Wodyetia bifurcata*	60	8	184153	1401985	-	/	-	/
72	ปาล์มหางกระรอก	*Wodyetia bifurcata*	60	8	184156	1401989	-	/	-	/
73	ปาล์มหางกระรอก	*Wodyetia bifurcata*	60	8	184157	1401986	-	/	-	/
74	ปาล์มหางกระรอก	*Wodyetia bifurcata*	60	8	184160	1401990	-	/	-	/

ตารางที่ 1 (ต่อ)

ชนิดและจำนวนต้นไม้ที่สำรวจพบบริเวณแนวเขตทางโครงการ

ลำดับ	ชื่อสามัญ	ชื่อวิทยาศาสตร์	ขนาดความโต		ตำแหน่ง		สถานภาพไม้หวงห้าม		ไม้ล้อมย้าย	ตัดและนำไม้ออก
			เส้นรอบวง (ซม.)	ความสูง (ม.)	x	Y	ประเภท ก	นอกบัญชีหวงห้าม		
75	ปาล์มหางกระรอก	*Wodyetia bifurcata*	60	8	184165	1401989	-	/	-	/
76	ปาล์มหางกระรอก	*Wodyetia bifurcata*	60	8	184170	1401991	-	/	-	/
77	ปาล์มหางกระรอก	*Wodyetia bifurcata*	60	8	184173	1401995	-	/	-	/
78	ปาล์มหางกระรอก	*Wodyetia bifurcata*	60	8	184180	1401995	-	/	-	/
79	ปาล์มหางกระรอก	*Wodyetia bifurcata*	60	8	184187	1401993	-	/	-	/
80	ปาล์มหางกระรอก	*Wodyetia bifurcata*	60	8	184190	1401997	-	/	-	/
81	ปาล์มหางกระรอก	*Wodyetia bifurcata*	60	8	184200	1402000	-	/	-	/
82	ปาล์มหางกระรอก	*Wodyetia bifurcata*	60	8	184206	1401999	-	/	-	/
83	ปาล์มหางกระรอก	*Wodyetia bifurcata*	60	8	184209	1402003	-	/	-	/
84	ปาล์มหางกระรอก	*Wodyetia bifurcata*	60	8	184215	1402001	-	/	-	/
85	ปาล์มหางกระรอก	*Wodyetia bifurcata*	60	8	184218	1402005	-	/	-	/
86	ปาล์มหางกระรอก	*Wodyetia bifurcata*	60	8	184225	1402002	-	/	-	/
87	ปาล์มหางกระรอก	*Wodyetia bifurcata*	60	8	184228	1402006	-	/	-	/
88	ปาล์มหางกระรอก	*Wodyetia bifurcata*	60	8	184233	1402005	-	/	-	/
89	ปาล์มหางกระรอก	*Wodyetia bifurcata*	60	8	184240	1402005	-	/	-	/
90	ปาล์มหางกระรอก	*Wodyetia bifurcata*	60	8	184242	1402009	-	/	-	/
91	ปาล์มหางกระรอก	*Wodyetia bifurcata*	60	8	184250	1402011	-	/	-	/
92	ปาล์มหางกระรอก	*Wodyetia bifurcata*	60	8	184259	1402009	-	/	-	/
93	ปาล์มหางกระรอก	*Wodyetia bifurcata*	60	8	184266	1402016	-	/	-	/
94	ปาล์มหางกระรอก	*Wodyetia bifurcata*	60	8	184269	1402011	-	/	-	/
95	ปาล์มหางกระรอก	*Wodyetia bifurcata*	60	8	184275	1402014	-	/	-	/
96	ปาล์มหางกระรอก	*Wodyetia bifurcata*	60	8	184278	1402018	-	/	-	/
97	ปาล์มหางกระรอก	*Wodyetia bifurcata*	60	8	184284	1402013	-	/	-	/
98	ปาล์มหางกระรอก	*Wodyetia bifurcata*	60	8	184287	1402017	-	/	-	/
99	ปาล์มหางกระรอก	*Wodyetia bifurcata*	60	8	184290	1402021	-	/	-	/
100	ปาล์มหางกระรอก	*Wodyetia bifurcata*	60	8	184295	1402020	-	/	-	/
101	ปาล์มหางกระรอก	*Wodyetia bifurcata*	60	8	184301	1402022	-	/	-	/
102	ปาล์มหางกระรอก	*Wodyetia bifurcata*	60	8	184302	1402019	-	/	-	/
103	ปาล์มหางกระรอก	*Wodyetia bifurcata*	60	8	184308	1402024	-	/	-	/
104	ปาล์มหางกระรอก	*Wodyetia bifurcata*	60	8	184316	1402025	-	/	-	/
105	ปาล์มหางกระรอก	*Wodyetia bifurcata*	60	8	184322	1402023	-	/	-	/
106	ปาล์มหางกระรอก	*Wodyetia bifurcata*	60	8	184325	1402027	-	/	-	/
107	ปาล์มหางกระรอก	*Wodyetia bifurcata*	60	8	184327	1402022	-	/	-	/
108	ปาล์มหางกระรอก	*Wodyetia bifurcata*	60	8	184334	1402029	-	/	-	/
109	ปาล์มหางกระรอก	*Wodyetia bifurcata*	60	8	184337	1402024	-	/	-	/
110	ปาล์มหางกระรอก	*Wodyetia bifurcata*	60	8	184340	1402031	-	/	-	/
111	ปาล์มหางกระรอก	*Wodyetia bifurcata*	60	8	184347	1402027	-	/	-	/

ตารางที่ 1 (ต่อ)

ชนิดและจำนวนต้นไม้ที่สำรวจพบบริเวณแนวเขตทางโครงการ

ลำดับ	ชื่อสามัญ	ชื่อวิทยาศาสตร์	ขนาดความโต		ตำแหน่ง		สถานภาพไม้หวงห้าม		ไม้ล้อมย้าย	ตัดและนำไม้ออก
			เส้นรอบวง (ซม.)	ความสูง (ม.)	x	Y	ประเภท ก	นอกบัญชีหวงห้าม		
112	ปาล์มหางกระรอก	*Wodyetia bifurcata*	60	8	184353	1402029	-	/	-	/
113	ปาล์มหางกระรอก	*Wodyetia bifurcata*	60	8	184356	1402033	-	/	-	/
114	ปาล์มหางกระรอก	*Wodyetia bifurcata*	60	8	184359	1402028	-	/	-	/
115	ปาล์มหางกระรอก	*Wodyetia bifurcata*	60	8	184364	1402033	-	/	-	/
116	ถ่อน	*Albizia procera*	138	12	184367	1402037	/	-	-	/
117	กระถิน	*Leucaena leucocephala*	54	5	184373	1402037	-	/	-	/
118	กระถิน	*Leucaena leucocephala*	56	5	184380	1402038	-	/	-	/
119	สนประดิพัทธ์	*Casuarina junghuhniana*	55	5	184381	1402037	-	/	-	/
120	สนประดิพัทธ์	*Casuarina junghuhniana*	55	5	184382	1402036	-	/	-	/
121	สนประดิพัทธ์	*Casuarina junghuhniana*	55	5	184385	1402040	-	/	-	/
122	สนประดิพัทธ์	*Casuarina junghuhniana*	55	5	184386	1402039	-	/	-	/
123	สนประดิพัทธ์	*Casuarina junghuhniana*	55	5	184392	1402043	-	/	-	/
124	สนประดิพัทธ์	*Casuarina junghuhniana*	55	5	184393	1402042	-	/	-	/
125	สนประดิพัทธ์	*Casuarina junghuhniana*	55	5	184394	1402041	-	/	-	/
126	สนประดิพัทธ์	*Casuarina junghuhniana*	55	5	184403	1402045	-	/	-	/
127	สนประดิพัทธ์	*Casuarina junghuhniana*	55	5	184404	1402044	-	/	-	/
128	สนประดิพัทธ์	*Casuarina junghuhniana*	55	5	184405	1402043	-	/	-	/
129	สนประดิพัทธ์	*Casuarina junghuhniana*	55	5	184415	1402045	-	/	-	/
130	สนประดิพัทธ์	*Casuarina junghuhniana*	55	5	184416	1402044	-	/	-	/
131	สนประดิพัทธ์	*Casuarina junghuhniana*	55	5	184422	1402048	-	/	-	/
132	สนประดิพัทธ์	*Casuarina junghuhniana*	55	5	184423	1402047	-	/	-	/
133	สนประดิพัทธ์	*Casuarina junghuhniana*	55	5	184427	1402047	-	/	-	/
134	สนประดิพัทธ์	*Casuarina junghuhniana*	55	5	184428	1402046	-	/	-	/
135	สนประดิพัทธ์	*Casuarina junghuhniana*	55	5	184476	1402051	-	/	-	/
136	สนประดิพัทธ์	*Casuarina junghuhniana*	55	5	184479	1402051	-	/	-	/
137	สนประดิพัทธ์	*Casuarina junghuhniana*	55	5	184480	1402050	-	/	-	/
138	สนประดิพัทธ์	*Casuarina junghuhniana*	55	5	184484	1402052	-	/	-	/
139	สนประดิพัทธ์	*Casuarina junghuhniana*	55	5	184491	1402056	-	/	-	/
140	สนประดิพัทธ์	*Casuarina junghuhniana*	55	5	184497	1402050	-	/	-	/
141	สนประดิพัทธ์	*Casuarina junghuhniana*	55	5	184498	1402049	-	/	-	/
142	สนประดิพัทธ์	*Casuarina junghuhniana*	55	5	184501	1402051	-	/	-	/
143	สนประดิพัทธ์	*Casuarina junghuhniana*	55	5	184503	1402049	-	/	-	/
144	สนประดิพัทธ์	*Casuarina junghuhniana*	55	5	184508	1402052	-	/	-	/
145	สนประดิพัทธ์	*Casuarina junghuhniana*	55	5	184509	1402051	-	/	-	/
146	สนประดิพัทธ์	*Casuarina junghuhniana*	55	5	184514	1402052	-	/	-	/
147	สนประดิพัทธ์	*Casuarina junghuhniana*	55	5	184515	1402051	-	/	-	/
148	สนประดิพัทธ์	*Casuarina junghuhniana*	55	5	184520	1402052	-	/	-	/

ตารางที่ 1 (ต่อ)

ชนิดและจำนวนต้นไม้ที่สำรวจพบบริเวณแนวเขตทางโครงการ

ลำดับ	ชื่อสามัญ	ชื่อวิทยาศาสตร์	ขนาดความโต		ตำแหน่ง		สถานภาพไม้หวงห้าม		ไม้ล้อมย้าย	ตัดและนำไม้ออก
			เส้นรอบวง (ซม.)	ความสูง (ม.)	x	Y	ประเภท ก	นอกบัญชีหวงห้าม		
149	สนประดิพัทธ์	*Casuarina junghuhniana*	55	5	184524	1402054	-	/	-	/
150	สนประดิพัทธ์	*Casuarina junghuhniana*	55	5	184525	1402053	-	/	-	/
151	สนประดิพัทธ์	*Casuarina junghuhniana*	55	5	184526	1402052	-	/	-	/
152	สนประดิพัทธ์	*Casuarina junghuhniana*	55	5	184529	1402050	-	/	-	/
153	สนประดิพัทธ์	*Casuarina junghuhniana*	55	5	184534	1402051	-	/	-	/
154	สนประดิพัทธ์	*Casuarina junghuhniana*	55	5	184543	1402048	-	/	-	/
155	สนประดิพัทธ์	*Casuarina junghuhniana*	55	5	184550	1402048	-	/	-	/
156	สนประดิพัทธ์	*Casuarina junghuhniana*	55	5	184551	1402051	-	/	-	/
157	สนประดิพัทธ์	*Casuarina junghuhniana*	55	5	184554	1402048	-	/	-	/
158	สนประดิพัทธ์	*Casuarina junghuhniana*	55	5	184555	1402047	-	/	-	/
159	สนประดิพัทธ์	*Casuarina junghuhniana*	55	5	184561	1402045	-	/	-	/
160	สนประดิพัทธ์	*Casuarina junghuhniana*	55	5	184565	1402047	-	/	-	/
161	สนประดิพัทธ์	*Casuarina junghuhniana*	55	5	184566	1402045	-	/	-	/
162	สนประดิพัทธ์	*Casuarina junghuhniana*	55	5	184569	1402043	-	/	-	/
163	สนประดิพัทธ์	*Casuarina junghuhniana*	55	5	184576	1402045	-	/	-	/
164	สนประดิพัทธ์	*Casuarina junghuhniana*	55	5	184577	1402044	-	/	-	/
165	สนประดิพัทธ์	*Casuarina junghuhniana*	55	5	184580	1402044	-	/	-	/
166	สนประดิพัทธ์	*Casuarina junghuhniana*	55	5	184588	1402040	-	/	-	/
167	สนประดิพัทธ์	*Casuarina junghuhniana*	55	5	184600	1402038	-	/	-	/
168	สนประดิพัทธ์	*Casuarina junghuhniana*	55	5	184605	1402041	-	/	-	/
169	สนประดิพัทธ์	*Casuarina junghuhniana*	55	5	184609	1402036	-	/	-	/
170	สนประดิพัทธ์	*Casuarina junghuhniana*	55	5	184623	1402038	-	/	-	/
171	สนประดิพัทธ์	*Casuarina junghuhniana*	55	5	184626	1402036	-	/	-	/
172	สนประดิพัทธ์	*Casuarina junghuhniana*	55	5	184633	1402036	-	/	-	/
173	สนประดิพัทธ์	*Casuarina junghuhniana*	55	5	184634	1402035	-	/	-	/
174	สนประดิพัทธ์	*Casuarina junghuhniana*	55	5	184635	1402034	-	/	-	/
175	หางนกยูงฝรั่ง	*Delonix regia*	120	10	184642	1402029	-	/	-	/
176	ถ่อน	*Albizia procera*	110	11	184643	1402028	/	-	-	/
177	สนประดิพัทธ์	*Casuarina junghuhniana*	55	5	184644	1402032	-	/	-	/
178	สนประดิพัทธ์	*Casuarina junghuhniana*	55	5	184649	1402035	-	/	-	/
179	สนประดิพัทธ์	*Casuarina junghuhniana*	55	5	184653	1402032	-	/	-	/
180	ถ่อน	*Albizia procera*	120	11	184659	1402031	/	-	-	/
181	สนประดิพัทธ์	*Casuarina junghuhniana*	55	5	184659	1402032	-	/	-	/
182	สนประดิพัทธ์	*Casuarina junghuhniana*	55	5	184666	1402028	-	/	-	/
183	สนประดิพัทธ์	*Casuarina junghuhniana*	55	5	184667	1402027	-	/	-	/
184	สนประดิพัทธ์	*Casuarina junghuhniana*	55	5	184668	1402025	-	/	-	/
185	ประดู่	*Pterocarpus macrocarpus*	115	10	184673	1402028	/	-	/	-

ตารางที่ 1 (ต่อ)

ชนิดและจำนวนต้นไม้ที่สำรวจพบบริเวณแนวเขตทางโครงการ

ลำดับ	ชื่อสามัญ	ชื่อวิทยาศาสตร์	ขนาดความโต		ตำแหน่ง		สถานภาพไม้หวงห้าม		ไม้ล้อมย้าย	ตัดและนำไม้ออก
			เส้นรอบวง (ซม.)	ความสูง (ม.)	x	Y	ประเภท ก	นอกบัญชีหวงห้าม		
186	ประดู่	*Pterocarpus macrocarpus*	88	7	184674	1402027	/	-	/	-
187	ประดู่	*Pterocarpus macrocarpus*	85	7	184675	1402026	/	-	/	-
188	สนประดิพัทธ์	*Casuarina junghuhniana*	55	5	184679	1402026	-	/	-	/
189	สนประดิพัทธ์	*Casuarina junghuhniana*	55	5	184685	1402026	-	/	-	/
190	สนประดิพัทธ์	*Casuarina junghuhniana*	55	5	184686	1402025	-	/	-	/
191	สนประดิพัทธ์	*Casuarina junghuhniana*	55	5	184696	1402024	-	/	-	/
192	สนประดิพัทธ์	*Casuarina junghuhniana*	55	5	184697	1402023	-	/	-	/
193	สนประดิพัทธ์	*Casuarina junghuhniana*	55	5	184697	1402027	-	/	-	/
194	สนประดิพัทธ์	*Casuarina junghuhniana*	55	5	184701	1402024	-	/	-	/
195	สนประดิพัทธ์	*Casuarina junghuhniana*	55	5	184702	1402023	-	/	-	/
196	สนประดิพัทธ์	*Casuarina junghuhniana*	55	5	184706	1402022	-	/	-	/
197	สนประดิพัทธ์	*Casuarina junghuhniana*	55	5	184707	1402021	-	/	-	/
198	สนประดิพัทธ์	*Casuarina junghuhniana*	55	5	184708	1402020	-	/	-	/
199	สนประดิพัทธ์	*Casuarina junghuhniana*	55	5	184709	1402024	-	/	-	/
200	สนประดิพัทธ์	*Casuarina junghuhniana*	55	5	184713	1402020	-	/	-	/
201	สนประดิพัทธ์	*Casuarina junghuhniana*	55	5	184714	1402019	-	/	-	/
202	สนประดิพัทธ์	*Casuarina junghuhniana*	55	5	184720	1402016	-	/	-	/
203	สนประดิพัทธ์	*Casuarina junghuhniana*	55	5	184722	1402020	-	/	-	/
204	สนประดิพัทธ์	*Casuarina junghuhniana*	55	5	184727	1402019	-	/	-	/
205	ราชพฤกษ์	*Cassia fistula*	110	9	184728	1401994	/	-	/	-
206	สนประดิพัทธ์	*Casuarina junghuhniana*	55	5	184731	1402018	-	/	-	/
207	สนประดิพัทธ์	*Casuarina junghuhniana*	55	5	184736	1402017	-	/	-	/
208	สนประดิพัทธ์	*Casuarina junghuhniana*	55	5	184737	1402016	-	/	-	/
209	สนประดิพัทธ์	*Casuarina junghuhniana*	55	5	184742	1402017	-	/	-	/
210	สนประดิพัทธ์	*Casuarina junghuhniana*	55	5	184747	1402013	-	/	-	/
211	สนประดิพัทธ์	*Casuarina junghuhniana*	55	5	184751	1402013	-	/	-	/
212	สนประดิพัทธ์	*Casuarina junghuhniana*	55	5	184752	1402012	-	/	-	/
213	สนประดิพัทธ์	*Casuarina junghuhniana*	55	5	184759	1402014	-	/	-	/
214	สนประดิพัทธ์	*Casuarina junghuhniana*	55	5	184767	1402012	-	/	-	/
215	ราชพฤกษ์	*Cassia fistula*	110	9	184768	1401989	/	-	/	-
216	สนประดิพัทธ์	*Casuarina junghuhniana*	55	5	184772	1402010	-	/	-	/
217	สนประดิพัทธ์	*Casuarina junghuhniana*	55	5	184782	1402009	-	/	-	/
218	สนประดิพัทธ์	*Casuarina junghuhniana*	55	5	184784	1402011	-	/	-	/
219	สนประดิพัทธ์	*Casuarina junghuhniana*	55	5	184786	1402009	-	/	-	/
220	สนประดิพัทธ์	*Casuarina junghuhniana*	55	5	184788	1402011	-	/	-	/
221	สนประดิพัทธ์	*Casuarina junghuhniana*	55	5	184789	1402010	-	/	-	/
222	สนประดิพัทธ์	*Casuarina junghuhniana*	55	5	184790	1402009	-	/	-	/

ตารางที่ 1 (ต่อ)

ชนิดและจำนวนต้นไม้ที่สำรวจพบบริเวณแนวเขตทางโครงการ

ลำดับ	ชื่อสามัญ	ชื่อวิทยาศาสตร์	ขนาดความโต		ตำแหน่ง		สถานภาพไม้หวงห้าม		ไม้ล้อมย้าย	ตัดและนำไม้ออก
			เส้นรอบวง (ซม.)	ความสูง (ม.)	x	Y	ประเภท ก	นอกบัญชีหวงห้าม		
223	ราชพฤกษ์	*Cassia fistula*	106	9	184794	1401989	/	-	/	-
224	สนประดิพัทธ์	*Casuarina junghuhniana*	55	5	184796	1402007	-	/	-	/
225	สนประดิพัทธ์	*Casuarina junghuhniana*	55	5	184798	1402010	-	/	-	/
226	สนประดิพัทธ์	*Casuarina junghuhniana*	55	5	184799	1402009	-	/	-	/
227	สนประดิพัทธ์	*Casuarina junghuhniana*	55	5	184801	1402009	-	/	-	/
228	สนประดิพัทธ์	*Casuarina junghuhniana*	55	5	184805	1402011	-	/	-	/
229	สนประดิพัทธ์	*Casuarina junghuhniana*	55	5	184810	1402006	-	/	-	/
230	สนประดิพัทธ์	*Casuarina junghuhniana*	55	5	184815	1402005	-	/	-	/
231	สนประดิพัทธ์	*Casuarina junghuhniana*	55	5	184816	1402004	-	/	-	/
232	สนประดิพัทธ์	*Casuarina junghuhniana*	55	5	184817	1402003	-	/	-	/
233	สนประดิพัทธ์	*Casuarina junghuhniana*	55	5	184824	1402005	-	/	-	/
234	สนประดิพัทธ์	*Casuarina junghuhniana*	55	5	184828	1402000	-	/	-	/
235	สนประดิพัทธ์	*Casuarina junghuhniana*	55	5	184838	1402000	-	/	-	/
236	สนประดิพัทธ์	*Casuarina junghuhniana*	55	5	184841	1401996	-	/	-	/
237	สนประดิพัทธ์	*Casuarina junghuhniana*	55	5	184843	1402000	-	/	-	/
238	สนประดิพัทธ์	*Casuarina junghuhniana*	55	5	184844	1401999	-	/	-	/
239	สนประดิพัทธ์	*Casuarina junghuhniana*	55	5	184857	1401994	-	/	-	/
240	สนประดิพัทธ์	*Casuarina junghuhniana*	55	5	184860	1401999	-	/	-	/
241	สนประดิพัทธ์	*Casuarina junghuhniana*	55	5	184870	1401992	-	/	-	/
242	ราชพฤกษ์	*Cassia fistula*	103	8	184870	1401975	/	-	/	-
243	สนประดิพัทธ์	*Casuarina junghuhniana*	55	5	184875	1401991	-	/	-	/
244	สนประดิพัทธ์	*Casuarina junghuhniana*	55	5	184885	1401989	-	/	-	/
245	สนประดิพัทธ์	*Casuarina junghuhniana*	55	5	184885	1401997	-	/	-	/
246	ราชพฤกษ์	*Cassia fistula*	95	7	184885	1401974	/	-	/	-
247	สนประดิพัทธ์	*Casuarina junghuhniana*	55	5	184888	1401992	-	/	-	/
248	สนประดิพัทธ์	*Casuarina junghuhniana*	55	5	184889	1401991	-	/	-	/
249	สนประดิพัทธ์	*Casuarina junghuhniana*	55	5	184893	1401990	-	/	-	/
250	สนประดิพัทธ์	*Casuarina junghuhniana*	55	5	184900	1401990	-	/	-	/
251	สนประดิพัทธ์	*Casuarina junghuhniana*	55	5	184906	1401990	-	/	-	/
252	สนประดิพัทธ์	*Casuarina junghuhniana*	55	5	184913	1401984	-	/	-	/
253	สนประดิพัทธ์	*Casuarina junghuhniana*	55	5	184914	1401987	-	/	-	/
254	สนประดิพัทธ์	*Casuarina junghuhniana*	55	5	184927	1401986	-	/	-	/
255	สนประดิพัทธ์	*Casuarina junghuhniana*	55	5	184928	1401983	-	/	-	/
256	สนประดิพัทธ์	*Casuarina junghuhniana*	55	5	184929	1401982	-	/	-	/
257	สนประดิพัทธ์	*Casuarina junghuhniana*	55	5	184934	1401982	-	/	-	/
258	สนประดิพัทธ์	*Casuarina junghuhniana*	55	5	184934	1401986	-	/	-	/
259	สนประดิพัทธ์	*Casuarina junghuhniana*	55	5	184935	1401985	-	/	-	/

ตารางที่ 1 (ต่อ)

ชนิดและจำนวนต้นไม้ที่สำรวจพบบริเวณแนวเขตทางโครงการ

ลำดับ	ชื่อสามัญ	ชื่อวิทยาศาสตร์	ขนาดความโต		ตำแหน่ง		สถานภาพไม้หวงห้าม		ไม้ล้อมบ้าย	ตัดและนำไม้ออก
			เส้นรอบวง (ซม.)	ความสูง (ม.)	x	Y	ประเภท ก	นอกบัญชีหวงห้าม		
260	สนประดิพัทธ์	*Casuarina junghuhniana*	55	5	184939	1401981	-	/	-	/
261	สนประดิพัทธ์	*Casuarina junghuhniana*	55	5	184945	1401980	-	/	-	/
262	สนประดิพัทธ์	*Casuarina junghuhniana*	55	5	184951	1401983	-	/	-	/
263	สนประดิพัทธ์	*Casuarina junghuhniana*	55	5	184953	1401980	-	/	-	/
264	ราชพฤกษ์	*Cassia fistula*	115	7	184959	1401956	/	-	/	-
265	สนประดิพัทธ์	*Casuarina junghuhniana*	55	5	184961	1401978	-	/	-	/
266	สนประดิพัทธ์	*Casuarina junghuhniana*	55	5	184967	1401969	-	/	-	/
267	สนประดิพัทธ์	*Casuarina junghuhniana*	55	5	184968	1401977	-	/	-	/
268	สนประดิพัทธ์	*Casuarina junghuhniana*	55	5	184969	1401976	-	/	-	/
269	สนประดิพัทธ์	*Casuarina junghuhniana*	55	5	184974	1401973	-	/	-	/
270	สนประดิพัทธ์	*Casuarina junghuhniana*	55	5	184977	1401970	-	/	-	/
271	สนประดิพัทธ์	*Casuarina junghuhniana*	55	5	184980	1401976	-	/	-	/
272	สนประดิพัทธ์	*Casuarina junghuhniana*	55	5	184983	1401976	-	/	-	/
273	สนประดิพัทธ์	*Casuarina junghuhniana*	55	5	184986	1401975	-	/	-	/
274	สนประดิพัทธ์	*Casuarina junghuhniana*	55	5	184987	1401972	-	/	-	/
275	สนประดิพัทธ์	*Casuarina junghuhniana*	55	5	184990	1401974	-	/	-	/
276	ราชพฤกษ์	*Cassia fistula*	108	8	184993	1401954	/	-	/	-
277	สนประดิพัทธ์	*Casuarina junghuhniana*	55	5	184997	1401969	-	/	-	/
278	ตีนเป็ด	*Alstonia scholaris*	105	13	183383	1401836	/	-	-	/
279	ตีนเป็ด	*Alstonia scholaris*	118	12	183416	1401841	/	-	-	/
280	ตีนเป็ด	*Alstonia scholaris*	102	12	183454	1401853	/	-	-	/
281	ราชพฤกษ์	*Cassia fistula*	98	8	183476	1401856	/	-	/	-
282	ตีนเป็ด	*Alstonia scholaris*	90	6	183494	1401861	/	-	-	/
283	ตีนเป็ด	*Alstonia scholaris*	97	6	183512	1401863	/	-	-	/
284	ตีนเป็ด	*Alstonia scholaris*	98	7	183514	1401865	/	-	-	/
285	กระถิน	*Leucaena leucocephala*	40	5	183545	1401870	-	/	-	/
286	ตีนเป็ด	*Alstonia scholaris*	120	10	183623	1401897	/	-	-	/
287	ตีนเป็ด	*Alstonia scholaris*	108	10	183635	1401899	/	-	-	/
288	สนประดิพัทธ์	*Casuarina junghuhniana*	55	5	185003	1401974	-	/	-	/
289	สนประดิพัทธ์	*Casuarina junghuhniana*	55	5	185004	1401973	-	/	-	/
รวม							57	232	27	262

ภาคผนวก ณ

สรุปผลการประเมินผลกระทบสิ่งแวดล้อมเบื้องต้น

สรุปผลการประเมินผลกระทบสิ่งแวดล้อมเบื้องต้น

1. บทนำ

การศึกษาผลกระทบสิ่งแวดล้อมเบื้องต้น เป็นการศึกษาเพื่อพิจารณาผลกระทบทางด้านสิ่งแวดล้อมและเสนอมาตรการทั่วไปรองรับ โดยทำการรวบรวมข้อมูลและศึกษาวิเคราะห์สภาพทรัพยากรสิ่งแวดล้อมในพื้นที่ศึกษา ซึ่งพิจารณาจากแหล่งข้อมูลทุติยภูมิ และสำรวจข้อมูลทรัพยากรสิ่งแวดล้อมในภาคสนามเพิ่มเติมในบางประเด็นที่ไม่มีข้อมูลทุติยภูมิสนับสนุน และ/หรือข้อมูลที่มีอยู่ไม่เพียงพอที่จะใช้ในการประเมินผลกระทบสิ่งแวดล้อม

การศึกษาผลกระทบสิ่งแวดล้อมเบื้องต้นของโครงการ ได้พิจารณาเทคนิคการประเมินผลกระทบในรูป Matrix ซึ่งเป็นการพิจารณากิจกรรมของโครงการในแต่ละประเด็นสัมพันธ์กับผลกระทบที่อาจเกิดขึ้นของแต่ละปัจจัยด้านสิ่งแวดล้อม โดยได้จำแนกกิจกรรมของโครงการเป็น 3 ระยะ ได้แก่ ระยะเตรียมการก่อสร้าง (Pre-construction Phase) ระยะก่อสร้าง (Construction Phase) และระยะดำเนินการและบำรุงรักษา (Operation and Maintenance Phase) ซึ่งได้พิจารณาปรับปรุงจากแนวคิดของ Leopold ในการประเมินผลกระทบต่อทรัพยากรแต่ละปัจจัยและกิจกรรมการก่อสร้างแต่ละกิจกรรม ประกอบด้วย น้ำหนักความสำคัญ (Importance, I) ซึ่งเป็นการพิจารณาให้ความสำคัญด้านทรัพยากรสิ่งแวดล้อมที่อาจได้รับผลกระทบจากการพัฒนาโครงการ และการประเมินระดับความรุนแรงหรือขนาดของผลกระทบ (Magnitude, M) ที่คาดว่าจะส่งผลกระทบจนอาจมีการเปลี่ยนแปลงสถานภาพหรือไม่ก่อให้เกิดการเปลี่ยนแปลงใด ๆ ต่อทรัพยากรสิ่งแวดล้อม ซึ่งจะทำให้ผลกระทบด้านสิ่งแวดล้อมของการพัฒนาโครงการมีความชัดเจนมากยิ่งขึ้น และสามารถนำประเด็นด้านสิ่งแวดล้อมที่สำคัญมาทำการศึกษาผลกระทบสิ่งแวดล้อมขั้นรายละเอียด เพื่อเสนอมาตรการรองรับที่เหมาะสมและชัดเจนในขั้นตอนต่อไป

2. เกณฑ์ในการประเมินผลกระทบสิ่งแวดล้อมเบื้องต้น

ในการพิจารณาน้ำหนักความสำคัญของทรัพยากรสิ่งแวดล้อมและระดับความรุนแรงของผลกระทบด้านสิ่งแวดล้อมต่าง ๆ รวมทั้งลักษณะโครงการ วิธีการก่อสร้าง และประสบการณ์จากโครงการพัฒนาอื่น ๆ ที่มีลักษณะเหมือนกันหรือใกล้เคียงกัน จะดำเนินการโดยพิจารณาให้คะแนนในตาราง Matrix แบ่งออกเป็น 2 ส่วน ได้แก่ ค่าน้ำหนักความสำคัญของทรัพยากรและผลกระทบ (Importance, I) และค่าระดับความรุนแรงหรือขนาดของผลกระทบที่คาดว่าจะเกิดขึ้น (Magnitude, M) โดยมีเกณฑ์ในการพิจารณาดังนี้

2.1 เกณฑ์การพิจารณาระดับความรุนแรงหรือขนาดของผลกระทบ (Magnitude, M)

การพิจารณาระดับความรุนแรงหรือขนาดของผลกระทบที่คาดว่าจะเกิดขึ้น (Magnitude, M) มีแนวทางหรือเกณฑ์ในการพิจารณา 4 ประเด็น ได้แก่

(1) **ค่ามาตรฐานของทรัพยากรสิ่งแวดล้อม:** หากผลกระทบของกิจกรรมที่เกิดขึ้นมีผลทำให้ทรัพยากรสิ่งแวดล้อมมีการเปลี่ยนแปลงไปจนไม่เป็นไปตามเกณฑ์มาตรฐานที่มีการกำหนดไว้ หรือมีการเปลี่ยนแปลงไปอย่างร้ายแรงจากปัจจุบันอย่างชัดเจน หรือมีการเปลี่ยนแปลงไปอย่างถาวร จะถือว่ามีระดับความรุนแรงของผลกระทบมาก หากผลกระทบที่เกิดขึ้นทำให้มีการเปลี่ยนแปลงสถานภาพของทรัพยากรสิ่งแวดล้อมนั้นบางส่วนเมื่อเทียบกับสภาพปัจจุบัน หรือเมื่อเทียบกับมาตรฐานแล้วอาจยังอยู่ในเกณฑ์ที่ยอมรับได้ หรือไม่เป็นไปตามเกณฑ์เพียงเล็กน้อยจะถือว่ามีระดับความรุนแรงปานกลาง ส่วนระดับความรุนแรงของผลกระทบในระดับต่ำหรือน้อย จะเนื่องมาจากผลกระทบนั้นก่อให้เกิดการเปลี่ยนแปลงน้อยหรือทรัพยากรสิ่งแวดล้อมนั้นยังคง

อยู่หรือเป็นไปตามเกณฑ์มาตรฐาน และถ้าหากผลกระทบที่เกิดขึ้นไม่ได้ก่อให้เกิดการเปลี่ยนแปลงใด ๆ ต่อทรัพยากรสิ่งแวดล้อมจะถือว่าไม่มีผลกระทบ

(2) **ขอบเขตพื้นที่หรือระยะทางที่ได้รับผลกระทบ:** ระดับความรุนแรงของผลกระทบย่อมขึ้นอยู่กับขอบเขตพื้นที่ที่ได้รับผลกระทบ หากผลกระทบที่เกิดขึ้นส่งผลเป็นบริเวณกว้างหรือกระจายออกไปจากแหล่งกำเนิดผลกระทบจะถือว่ามีระดับความรุนแรงมาก แต่ถ้าหากขอบเขตของผลกระทบอยู่ในวงจำกัดที่ควบคุมได้จะถือว่ามีความรุนแรงปานกลาง และหากขอบเขตของผลกระทบอยู่ในวงจำกัดมากๆ หรืออยู่ภายในบริเวณที่เป็นแหล่งกำเนิดของผลกระทบนั้น ๆ จะมีความรุนแรงของผลกระทบที่เกิดขึ้นน้อย

(3) **ระยะเวลาในการเกิดผลกระทบ:** ผลกระทบที่เกิดขึ้นเป็นช่วงเวลาสั้น ๆ จะถือว่ามีผลกระทบน้อย แต่ถ้าหากส่งผลระยะยาวจะถือว่ามีความรุนแรงของผลกระทบในระดับปานกลาง และถ้าหากส่งผลกระทบทั้งที่เกิดขึ้นทันทีและส่งผลต่อเนื่องทั้งในระยะสั้นและระยะยาวจะถือว่ามีระดับความรุนแรงของผลกระทบมาก

(4) **การใช้ประโยชน์และการดำเนินชีวิต:** ระดับความรุนแรงของผลกระทบ จะมากน้อยขึ้นอยู่กับผลกระทบที่เกิดขึ้นนั้น ส่งผลต่อวิถีการดำเนินชีวิตปัจจุบันมากน้อยในระดับใด มีผลต่อการใช้ประโยชน์จากทรัพยากรนั้นมากน้อยหรือมีการเปลี่ยนแปลงหรือไม่ หากผลกระทบที่เกิดขึ้นมีผลต่อสุขภาพอนามัย หรือมนุษย์ได้รับอันตราย หรือผลกระทบที่เกิดขึ้นทำให้มนุษย์ต้องเปลี่ยนแปลงวิธีในการดำรงชีวิต หรือวิถีชีวิตเดิมต้องเปลี่ยนไป หรืออาจสูญเสียทรัพยากรที่มนุษย์เคยใช้ประโยชน์ได้ไปอย่างถาวร จะถือว่าผลกระทบที่เกิดขึ้นมีความรุนแรงมาก หากผลกระทบที่เกิดขึ้นทำให้มนุษย์ได้รับประโยชน์จากทรัพยากรนั้น ๆ ลดลง หรือได้ไม่เท่าเดิม หมายถึงสูญเสียทรัพยากรที่เคยใช้ประโยชน์ไปบางส่วน และวิถีการดำรงชีวิตต้องมีการเปลี่ยนแปลงไปบ้าง หรือผลของกิจกรรมส่งผลต่อสุขภาพของประชาชน แต่ไม่รุนแรงถึงกับเป็นอันตรายต่อชีวิต ถือว่ามีความรุนแรงของผลกระทบในระดับปานกลาง แต่ถ้าหากทรัพยากรสิ่งแวดล้อมสูญเสียไปน้อยมาก มนุษย์ยังสามารถดำรงชีวิตอยู่ได้ดังเดิมและยังสามารถใช้ประโยชน์จากทรัพยากรดังกล่าวได้ ถือว่ามีผลกระทบน้อยหรือความรุนแรงของผลกระทบที่เกิดขึ้นอยู่ในระดับต่ำ

ในการพิจารณาระดับความรุนแรงหรือขนาดของผลกระทบ จะพิจารณาจากเกณฑ์ทั้ง 4 ประเด็นข้างต้นร่วมกัน แล้วจึงประเมินระดับความรุนแรงหรือขนาดของผลกระทบ (M) แบ่งเป็น 4 ระดับ ดังนี้

(1) **ไม่มีผลกระทบหรือผลกระทบต่ำมากอย่างไม่มีนัยสำคัญ (M = 0)** หมายถึง กิจกรรมหรือผลจากการพัฒนาโครงการไม่ก่อให้เกิดผลกระทบหรือเกิดผลกระทบน้อยมากจนไม่ทำให้เกิดการเปลี่ยนแปลงใดๆ ทั้งทางตรงและทางอ้อมต่อทรัพยากรสิ่งแวดล้อม

(2) **ผลกระทบระดับต่ำ (M = 1)** หมายถึง กิจกรรมหรือผลจากการพัฒนาโครงการก่อให้เกิดผลกระทบหรือก่อให้เกิดการเปลี่ยนแปลงของทรัพยากรสิ่งแวดล้อม ในระดับต่ำหรือน้อย โดยทรัพยากรสิ่งแวดล้อมนั้นยังคงอยู่และเป็นไปตามเกณฑ์มาตรฐาน ขอบเขตของผลกระทบอยู่ในวงจำกัดหรืออยู่ภายในบริเวณที่เป็นแหล่งกำเนิดของผลกระทบนั้นๆ พื้นที่ที่ได้รับผลกระทบไม่กว้างมากนัก ระยะเวลาที่เกิดผลกระทบเป็นช่วงเวลาสั้นๆ กิจกรรมส่งผลกระทบด้านการรบกวนสภาพจิตใจของประชาชน เช่น การก่อให้เกิดความเดือดร้อนรำคาญหรือผลของกิจกรรมทำให้ทรัพยากรสิ่งแวดล้อมสูญเสียไปเพียงเล็กน้อยซึ่งมนุษย์ยังสามารถดำเนินชีวิตอยู่ได้ดังเดิมหรือยังสามารถใช้ประโยชน์จากทรัพยากรดังกล่าวได้ ผลกระทบสิ่งแวดล้อมที่เกิดขึ้นสามารถกำหนดมาตรการป้องกันและแก้ไขผลกระทบให้น้อยลงหรือไม่มีเลยได้

(3) **ผลกระทบระดับปานกลาง (M = 2)** หมายถึง กิจกรรมหรือผลจากการพัฒนาโครงการก่อให้เกิดการเปลี่ยนแปลงสถานภาพของทรัพยากรสิ่งแวดล้อมบางส่วนเมื่อเปรียบเทียบกับสภาพปัจจุบันหรือเมื่อเทียบกับเกณฑ์มาตรฐานแล้วอาจยังอยู่ในเกณฑ์ที่ยอมรับได้หรือไม่เป็นไปตามเกณฑ์เพียงเล็กน้อย ขอบเขตของผลกระทบที่เกิดขึ้นค่อนข้างกว้างแต่ยังจำกัดอยู่ในพื้นที่โครงการซึ่งสามารถควบคุมได้ กิจกรรมเกิดขึ้นในหลาย ๆ ช่วงของเส้นทาง ระยะเวลาเกิดผลกระทบค่อนข้างนานแต่ไม่ได้เกิดขึ้นอย่างถาวร กิจกรรมส่งผลกระทบต่อทรัพยากร ซึ่งส่งผลต่อสุขภาพของประชาชนแต่ไม่รุนแรงถึงกับเป็นอันตรายต่อชีวิตหรือผลกระทบที่เกิดขึ้นทำให้มนุษย์ใช้ประโยชน์จากทรัพยากรนั้น ๆ ลดลงหรือได้ไม่เท่าเดิม หรือก่อให้เกิดการสูญเสียทรัพยากรที่เคยใช้ประโยชน์ไปบางส่วน และวิถีการดำรงชีวิตต้องมีการเปลี่ยนแปลงไปบ้าง ผลกระทบที่เกิดขึ้นสามารถกำหนดมาตรการป้องกันและแก้ไขผลกระทบดังกล่าวให้น้อยลงได้

(4) **ผลกระทบระดับสูง (M = 3)** หมายถึง กิจกรรมหรือผลจากการพัฒนาโครงการก่อให้เกิดการเปลี่ยนแปลงของทรัพยากรสิ่งแวดล้อมไปจนไม่เป็นไปตามเกณฑ์มาตรฐานที่มีการกำหนดไว้ หรือก่อให้เกิดการเปลี่ยนแปลงต่อทรัพยากรสิ่งแวดล้อมอย่างรุนแรงหรือมีการเปลี่ยนแปลงไปอย่างถาวร ขอบเขตของผลกระทบกระจายออกไปเป็นวงกว้างหรือกระจายออกไปจากแหล่งกำเนิดมาก ระยะเวลาเกิดผลกระทบต่อเนื่องยาวนานถาวรหรือก่อให้เกิดผลกระทบทันทีทันใดหรือส่งผลต่อเนื่องทั้งในระยะสั้นและระยะยาว ผลกระทบที่เกิดขึ้นมีผลต่อสุขภาพอนามัยหรือทำให้มนุษย์ได้รับอันตรายหรือผลกระทบที่เกิดขึ้นทำให้มนุษย์ต้องเปลี่ยนแปลงวิธีการดำรงชีวิตหรือวิถีชีวิตเดิมต้องเปลี่ยนไป หรืออาจทำให้เกิดการสูญเสียทรัพยากรที่มนุษย์เคยใช้ประโยชน์ไปอย่างถาวร กิจกรรมส่งผลกระทบต่อทรัพยากรซึ่งส่งผลต่อสุขภาพของประชาชนในระดับอันตรายถึงชีวิตได้ ผลกระทบที่เกิดขึ้นไม่สามารถกำหนด มาตรการป้องกันและแก้ไขผลกระทบดังกล่าวให้ลดน้อยลงหรือทำให้ทรัพยากรดังกล่าวกลับคืนสู่สภาพเดิมได้อีก

อย่างไรก็ตาม กรณีที่กิจกรรมที่จะดำเนินการหรือผลจากการพัฒนาโครงการก่อให้เกิดผลดีหรือเป็นประโยชน์ต่อทรัพยากรสิ่งแวดล้อมและการใช้ประโยชน์ของมนุษย์ในพื้นที่โครงการและบริเวณใกล้เคียงจะระบุเครื่องหมาย (+) เอาไว้ข้างหน้า และในทางตรงกันข้าม หากกิจกรรมที่จะดำเนินการหรือผลจากการพัฒนาโครงการอาจก่อให้เกิดผลเสียหายต่อทรัพยากรสิ่งแวดล้อมและการใช้ประโยชน์ของมนุษย์ในพื้นที่โครงการและบริเวณใกล้เคียงจะใส่เครื่องหมายลบ (-) เอาไว้ด้วยเช่นกัน

2.2 เกณฑ์การพิจารณาน้ำหนักความสำคัญของปัจจัยด้านสิ่งแวดล้อม (Importance, I)

การพิจารณาน้ำหนักความสำคัญ (Importance, I) จะพิจารณาโดยองค์รวม 2 ประเด็น คือ การพิจารณาความสำคัญของปัจจัยด้านสิ่งแวดล้อมในพื้นที่ศึกษาร่วมกับการพิจารณาน้ำหนักความสำคัญของผลกระทบซึ่งจะพิจารณาจากผลกระทบของกิจกรรมต่อทรัพยากรนั้น ๆ โดยมีแนวทาง/เกณฑ์ในการพิจารณาน้ำหนักความสำคัญของปัจจัยด้านสิ่งแวดล้อม ดังนี้

(1) นโยบาย/กฎหมาย/มาตรฐานของหน่วยงานรัฐทั้งในระดับท้องถิ่นและระดับชาติ รวมถึงระดับนานาชาติหรือระหว่างประเทศ: พิจารณาทรัพยากรสิ่งแวดล้อมนั้นๆ ว่าปัจจุบันหน่วยงานของรัฐได้ให้ความสำคัญในการอนุรักษ์ทรัพยากรประเภทนั้นมากหรือน้อยเพียงใด และในระดับนานาชาติได้มีข้อผูกพันกันทางกฎหมายระหว่างประเทศหรืออนุสัญญา/สัญญาหรือข้อตกลงร่วมกันในการดูแลปกป้องคุ้มครองทรัพยากรนั้นๆ และได้มีการให้ความสำคัญหรือมีความตระหนักต่อการอนุรักษ์ทรัพยากรนั้นๆ ร่วมกันหรือไม่

(2) ความอ่อนไหวของปัจจัยด้านสิ่งแวดล้อมต่อการเปลี่ยนแปลงหรือการได้รับผลกระทบ: ปัจจัยทรัพยากรสิ่งแวดล้อมที่จะได้รับผลกระทบมีความอ่อนไหว หรือมีความมั่นคง/คงทนต่อผลกระทบที่ได้รับมากหรือน้อยเพียงใด หากได้รับผลกระทบสามารถฟื้นฟูได้หรือไม่ ความยากง่ายในการปรับปรุงฟื้นฟู ระยะเวลาที่ใช้ในการฟื้นฟู หรือทรัพยากรนั้นหากได้รับผลกระทบแล้วอาจเสียหายจนไม่สามารถนำกลับมาฟื้นฟูได้

(3) ระดับความหายากของปัจจัยด้านสิ่งแวดล้อมที่จะได้รับผลกระทบ: ทรัพยากรสิ่งแวดล้อมบางประเด็นอยู่ในภาวะเสี่ยงต่อการสูญพันธุ์หรือถูกทำลายไปมาก ดังนั้นในการพิจารณาระดับความหายากของทรัพยากรสิ่งแวดล้อมนั้นๆ จะนำมาประเมินระดับความสำคัญของทรัพยากรสิ่งแวดล้อมได้ โดยทรัพยากรดังกล่าวอาจมีเกณฑ์มาตรฐานซึ่งเป็นที่ยอมรับกันโดยทั่วไป เช่น สถานภาพการสูญพันธุ์ของสัตว์ป่าเป็นต้น

(4) คุณค่าหรือความมีเอกลักษณ์ของปัจจัยด้านสิ่งแวดล้อมที่จะได้รับผลกระทบ: การประเมินคุณค่าหรือความมีเอกลักษณ์ของทรัพยากรสิ่งแวดล้อมในแต่ละด้านจะสามารถบอกระดับความสำคัญของทรัพยากรสิ่งแวดล้อมนั้นๆ ได้ว่ามากน้อยเพียงใด การพิจารณาคุณค่าหรือความมีเอกลักษณ์มีเกณฑ์ในการพิจารณาดังนี้

ก) ความเป็นเอกลักษณ์หรือความเป็น Unique ของทรัพยากรนั้นๆ โดยสามารถพบเห็นหรือมีทรัพยากรนั้นๆ ในแหล่งอื่นมากน้อยเพียงใด

ข) คุณค่าของทรัพยากรนั้นๆ ต่อระบบนิเวศน์ หรือสิ่งแวดล้อมของทรัพยากรหากสูญเสียหรือเสื่อมโทรมอาจมีผลทำให้ระบบนิเวศน์ หรือสิ่งแวดล้อมมีการเปลี่ยนแปลงมากน้อยเพียงใด

ค) คุณค่าของทรัพยากรนั้นต่อการใช้ประโยชน์ของมนุษย์ ชุมชนมีการใช้ประโยชน์จากทรัพยากรนั้นๆ ในปัจจุบันหรือไม่ หากทรัพยากรนั้นได้รับผลกระทบมีความเสื่อมโทรมหรือสูญเสียไปจะมีผลต่อชุมชนที่ใช้ประโยชน์จากทรัพยากรนั้นอยู่หรือไม่

(5) ระดับความสนใจของผู้ที่มีส่วนเกี่ยวข้อง: หากประเด็นทรัพยากรสิ่งแวดล้อมใดได้รับความสนใจ หรือเป็นที่วิตกกังวลของผู้ที่มีส่วนเกี่ยวข้อง ซึ่งอาจเนื่องมาจากส่งผลกระทบโดยตรงต่อการใช้ประโยชน์ของมนุษย์ การดำรงชีวิตของประชาชน และสุขภาพอนามัยของประชาชน ประเด็นทรัพยากรสิ่งแวดล้อมนั้นจะมีความสำคัญมาก

จากแนวทาง/เกณฑ์การพิจารณาข้างต้นนำมาพิจารณากำหนดน้ำหนักความสำคัญ (Importance, I) เป็น 4 ระดับ ดังนี้

ความสำคัญของปัจจัยด้านสิ่งแวดล้อม	ระดับน้ำหนักความสำคัญ
1. มีความสำคัญมาก	3
2. มีความสำคัญปานกลาง	2
3. มีความสำคัญน้อย	1
4. ไม่มีความสำคัญ	0

3. สรุปผลการศึกษา

3.1 สรุปผลการประเมินผลกระทบสิ่งแวดล้อมเบื้องต้น

การประเมินผลกระทบสิ่งแวดล้อมในแต่ละกิจกรรมการก่อสร้างของแนวเส้นทางทั้ง 37 ปัจจัย ได้แสดงความสัมพันธ์ระหว่างขนาดและความสำคัญของผลกระทบในรูปตาราง Matrix โดยปัจจัยด้านสิ่งแวดล้อมที่มีนัยสำคัญ คือ ปัจจัยสิ่งแวดล้อมที่มีขนาดผลกระทบและมีความสำคัญในระดับปานกลางขึ้นไป (ดง**ตารางที่ 3.1-1**) ผลการพิจารณาคัดกรองปัจจัยด้านสิ่งแวดล้อม สรุปได้ดังนี้

(1) ปัจจัยสิ่งแวดล้อมที่ไม่มีผลกระทบและไม่มีผลประโยชน์ มีจำนวน 12 ปัจจัย ได้แก่ ภูมิสัณฐาน ทรัพยากรแร่ธาตุ น้ำทะเล น้ำเพื่อการอุปโภคและบริโภค พลังงาน การอุตสาหกรรม เหมืองแร่ สันทนาการ การใช้ที่ดิน การโยกย้ายและเวนคืน การแบ่งแยก และสารอันตราย

(2) ปัจจัยสิ่งแวดล้อมที่ได้รับผลกระทบด้านลบในระดับต่ำ

มีจำนวน 2 ปัจจัย ได้แก่ การเกษตรกรรม และการศึกษา ซึ่งจะมีการกำหนดมาตรการป้องกันและแก้ไขผลกระทบสิ่งแวดล้อมทั่วไปรองรับปัจจัยผลกระทบดังกล่าว

(3) ปัจจัยสิ่งแวดล้อมที่มีผลกระทบด้านลบในระดับปานกลางถึงระดับสูง (มีนัยสำคัญ)

มีปัจจัยสิ่งแวดล้อมที่มีนัยสำคัญ จำนวน 23 ปัจจัย ดังนี้

1) **ทรัพยากรสิ่งแวดล้อมทางด้านกายภาพ** จำนวน 6 ปัจจัย ได้แก่ ทรัพยากรดิน ธรณีวิทยา น้ำผิวดิน อากาศและบรรยากาศ เสียง และความสั่นสะเทือน

2) **ทรัพยากรสิ่งแวดล้อมทางด้านชีวภาพ** จำนวน 4 ปัจจัย ได้แก่ นิเวศวิทยาทางน้ำ สัตว์ในระบบนิเวศ พืชในระบบนิเวศ และสิ่งมีชีวิตหายาก

3) **คุณค่าการใช้ประโยชน์ของมนุษย์** จำนวน 3 ปัจจัย ได้แก่ การคมนาคมขนส่ง สาธารณูปโภค และการควบคุมน้ำท่วมและการระบายน้ำ

4) **คุณค่าต่อคุณภาพชีวิต** จำนวน 10 ปัจจัย ได้แก่ เศรษฐกิจ-สังคม การสาธารณสุข อาชีวอนามัย อุบัติเหตุและความปลอดภัย ความปลอดภัยในสังคม สุขาภิบาล ความสำคัญเฉพาะต่อชุมชน ผู้ใช้ทาง ประวัติศาสตร์และโบราณคดี และสุนทรียภาพ

3.2 สรุปปัจจัยสิ่งแวดล้อมที่จะนำไปศึกษาต่อในขั้นรายละเอียด (EIA)

ที่ปรึกษาได้คัดเลือกปัจจัยสิ่งแวดล้อมที่มีผลกระทบระดับปานกลางถึงระดับสูง (มีนัยสำคัญ) เพื่อนำไปศึกษาต่อในขั้นรายละเอียด (EIA) จำนวน 23 ปัจจัย (ดง**ตารางที่ 3.2-1**) ดังนี้

2.1) ทรัพยากรสิ่งแวดล้อมทางด้านกายภาพ จำนวน 6 ปัจจัย ได้แก่

1. ทรัพยากรดิน
2. ธรณีวิทยา
3. น้ำผิวดิน
4. อากาศและบรรยากาศ
5. เสียง
6. ความสั่นสะเทือน

2.2) ทรัพยากรสิ่งแวดล้อมทางด้านชีวภาพ จำนวน 4 ปัจจัย ได้แก่

1. นิเวศวิทยาทางน้ำ
2. สัตว์ในระบบนิเวศ
3. พืชในระบบนิเวศ
4. สิ่งมีชีวิตที่หายาก

2.3) คุณค่าการใช้ประโยชน์ของมนุษย์ จำนวน 3 ปัจจัย ได้แก่

1. การคมนาคมขนส่ง
2. สาธารณูปโภค
3. การควบคุมน้ำท่วมและการระบายน้ำ

2.4) คุณค่าต่อคุณภาพชีวิต จำนวน 10 ปัจจัย ได้แก่

1. เศรษฐกิจ-สังคม
2. การสาธารณสุข
3. อาชีวอนามัย
4. อุบัติเหตุและความปลอดภัย
5. ความปลอดภัยในสังคม
6. สุขาภิบาล
7. ความสำคัญเฉพาะต่อชุมชน
8. ผู้ใช้ทาง
9. ประวัติศาสตร์และโบราณคดี
10. สุนทรียภาพ

ตารางที่ 3.1-1 ผลการประเมินผลกระทบสิ่งแวดล้อมเบื้องต้น

องค์ประกอบ/ปัจจัยทางสิ่งแวดล้อม	กิจกรรมของโครงการ / ระดับความรุนแรงของผลกระทบ																												
	ระยะเตรียมการก่อสร้าง		ระยะก่อสร้าง																						ระยะดำเนินการและบำรุงรักษา			
			สนง.	งานชั่วคราว	งานดิน		งานทาง			งานก่อสร้างสะพานตามแนวทางหลวงหมายเลข 3/สะพานข้ามทางแยก/สะพานกลับรถ								งานก่อสร้างทางลอด					งานติดตั้งไฟฟ้า/ป้าย					
	งานรื้อย้ายสิ่งกีดขวาง/สาธารณูปโภค	การก่อสร้างสำนักงาน บ้านพักคนงาน และโรงซ่อมบำรุง	การดำเนินงานภายในสำนักควบคุมงานและบ้านพัก	งานขนย้ายวัสดุก่อสร้าง/ชิ้นส่วนงานก่อสร้าง	งานขุดดิน	งานปรับถมพื้นที่	งานก่อสร้างชั้นทาง	งานก่อสร้างผิวทาง	งานระบบระบายน้ำ	งานก่อสร้างเสาเข็ม ฐานราก	งานก่อสร้างคอม่อและเสา	งานก่อสร้างคานสะพาน	งานก่อสร้างผิวทางบนสะพาน	งานติดตั้งราวกันตก	งานก่อสร้างราวกันตก	งานระบบระบายน้ำ	งานปรับรายละเอียด	งานเจาะเสาเข็ม	งานก่อสร้างผนังทางลอด	งานก่อสร้างหลังคาทางลอด	งานก่อสร้างพื้นทางลอด	งานระบบระบายน้ำ	งานระบบไฟฟ้าและแสงสว่าง	งานป้ายและเครื่องหมายจราจร	การตรวจตรารักษาโครงการ	งานบำรุงรักษาปกติ	งานบำรุงรักษาตามกำหนดเวลา	งานบำรุงรักษาฟื้นฟู/งานบูรณะ/งานปูผิว
1. ทรัพยากรสิ่งแวดล้อมทางกายภาพ																													
1.1 ภูมิสัณฐาน																													
• ผลกระทบต่อการเปลี่ยนแปลงสภาพภูมิประเทศ	0/1	0/1	0/1	0/1	0/1	0/1	0/1	0/1	0/1	-/-	-/-	-/-	-/-	-/-	-/-	-/-	-/-	0/1	0/1	0/1	0/1	0/1	0/1	0/1	0/1	0/1	0/1	0/1
1.2 ทรัพยากรดิน																													
• ผลกระทบจากการสูญเสียดินหรือการเคลื่อนย้ายดินออกจากบริเวณเดิม	0/1	0/1	0/1	0/1	-2/1	0/1	0/1	0/1	0/1	-/-	-/-	-/-	-/-	-/-	-/-	-/-	-/-	-2/1	0/1	0/1	0/1	0/1	0/1	0/1	0/1	0/1	0/1	0/1
• ผลกระทบต่อการเปลี่ยนแปลงเสถียรภาพและการทรุดตัวของดิน	0/2	0/1	0/1	0/2	0/2	0/2	0/2	0/2	0/2	-/-	-/-	-/-	-/-	-/-	-/-	-/-	-/-	0/2	0/2	0/2	0/2	0/2	0/2	0/2	-2/2	0/2	0/2	0/2
• ผลกระทบต่อการเปลี่ยนแปลงโครงสร้างของดิน	0/1	0/1	0/1	0/1	0/1	0/1	0/1	0/1	0/1	-/-	-/-	-/-	-/-	-/-	-/-	-/-	-/-	0/1	0/1	0/1	0/1	0/1	0/1	0/1	0/1	0/1	0/1	0/1
• ผลกระทบต่อการปนเปื้อนในดิน	0/1	-1/1	0/1	0/1	0/1	0/1	0/1	0/1	0/1	-/-	-/-	-/-	-/-	-/-	-/-	-/-	-/-	-1/1	-1/1	-1/1	0/1	0/1	0/1	0/1	0/1	0/1	0/1	0/1
• ผลกระทบต่อการชะล้างพังทลายของดิน	0/1	0/1	0/1	0/1	-1/1	-1/1	0/1	0/1	0/1	-/-	-/-	-/-	-/-	-/-	-/-	-/-	-/-	-1/1	0/1	0/1	0/1	0/1	0/1	0/1	0/1	0/1	0/1	0/1
1.3 ธรณีวิทยา																													
• ผลกระทบต่อโครงสร้างทางธรณีวิทยา	0/1	0/1	0/1	0/1	0/1	0/1	0/1	0/1	0/1	-/-	-/-	-/-	-/-	-/-	-/-	-/-	-/-	0/1	0/1	0/1	0/1	0/1	0/1	0/1	0/1	0/1	0/1	0/1
• ผลกระทบต่อการเกิดแผ่นดินไหวจากการพัฒนาโครงการ	0/1	0/1	0/1	0/1	0/1	0/1	0/1	0/1	0/1	-/-	-/-	-/-	-/-	-/-	-/-	-/-	-/-	-2/1	-2/1	-2/1	-2/1	-2/1	0/1	0/1	-1/1	0/1	0/1	0/1
1.4 ทรัพยากรแร่ธาตุ																													
• ผลกระทบต่อการสูญเสียประโยชน์ในการใช้ทรัพยากรแร่ธาตุ	0/0	0/0	0/0	0/0	0/0	0/0	0/0	0/0	0/0	-/-	-/-	-/-	-/-	-/-	-/-	-/-	-/-	0/0	0/0	0/0	0/0	0/0	0/0	0/0	0/0	0/0	0/0	0/0
1.5 น้ำผิวดิน																													
• ผลกระทบต่อการเปลี่ยนแปลงสภาพอุทกวิทยาน้ำผิวดิน	-1/2	0/3	0/3	0/2	-1/2	-1/2	-1/2	-1/2	-1/2	-/-	-/-	-/-	-/-	-/-	-/-	-/-	-/-	-1/2	-1/2	-1/2	-1/2	-1/2	0/2	0/2	0/2	0/2	0/2	0/2
• ผลกระทบต่อการเปลี่ยนแปลงคุณภาพน้ำผิวดิน	-2/2	0/3	0/3	0/2	-2/2	-2/2	-2/2	-2/2	-2/2	-/-	-/-	-/-	-/-	-/-	-/-	-/-	-/-	-2/2	-2/2	-2/2	-2/2	-2/2	0/2	0/2	0/2	0/2	0/2	0/2
น้ำใต้ดิน																													
• ผลกระทบต่อการเปลี่ยนแปลงสภาพอุทกวิทยาน้ำใต้ดิน	0/1	0/1	0/1	0/1	0/1	0/1	0/1	0/1	0/1	-/-	-/-	-/-	-/-	-/-	-/-	-/-	-/-	0/1	0/1	0/1	0/1	0/1	0/1	0/1	0/1	0/1	0/1	0/1
• ผลกระทบต่อการเปลี่ยนแปลงคุณภาพน้ำใต้ดิน	0/0	0/0	0/0	0/0	0/0	0/0	0/0	0/0	0/0	-/-	-/-	-/-	-/-	-/-	-/-	-/-	-/-	0/0	0/0	0/0	0/0	0/0	0/0	0/0	0/0	0/0	0/0	0/0
1.6 น้ำทะเล																													
• ผลกระทบต่อการเปลี่ยนแปลงทางสมุทรศาสตร์	0/0	0/0	0/0	0/0	0/0	0/0	0/0	0/0	0/0	-/-	-/-	-/-	-/-	-/-	-/-	-/-	-/-	0/0	0/0	0/0	0/0	0/0	0/0	0/0	0/0	0/0	0/0	0/0
1.7 อากาศและบรรยากาศ																													
• ผลกระทบจากการฟุ้งกระจายของฝุ่นละอองที่เกิดจากการดำเนินโครงการต่อพื้นที่ย่อนไหว	-2/2	-1/2	0/2	-1/2	-2/2	-2/2	-2/2	-2/2	-2/2	-/-	-/-	-/-	-/-	-/-	-/-	-/-	-/-	-2/2	-2/2	-2/2	-2/2	-2/2	0/2	0/2	-1/3	-1/3	-1/3	-1/3
• ผลกระทบจากการเพิ่มขึ้นของมลพิษทางอากาศ เช่น CO, NO_2 จากยานพาหนะ/เครื่องจักรต่อพื้นที่ย่อนไหว	-2/2	-1/2	0/2	-1/2	-2/2	-2/2	-2/2	-2/2	-2/2	-/-	-/-	-/-	-/-	-/-	-/-	-/-	-/-	-2/2	-2/2	-2/2	-2/2	-2/2	0/2	0/2	-2/2	-1/2	-1/2	-1/2

ตารางที่ 3.1-1 (ต่อ) ผลการประเมินผลกระทบสิ่งแวดล้อมเบื้องต้น

องค์ประกอบ/ปัจจัยทางสิ่งแวดล้อม	กิจกรรมของโครงการ / ระดับความรุนแรงของผลกระทบ																												
	ระยะเตรียมการก่อสร้าง		ระยะก่อสร้าง																						ระยะดำเนินการและบำรุงรักษา			
			สนง.	งานแม่บ้าน	งานดิน		งานทาง			งานก่อสร้างสะพานตามแนวทางหลวงหมายเลข 3/สะพานข้ามทางแยก/สะพานกลับรถ								งานก่อสร้างทางลอด					งานติดตั้งไฟฟ้า/ป้าย					
	งานรื้อถอนสิ่งกีดขวาง/สาธารณูปโภค	การก่อสร้างสำนักงาน บ้านพักคนงาน และโรงซ่อมบำรุง/	การดำเนินงานภายในสำนักควบคุมงานและบ้านพัก	จุดทิ้งวัสดุก่อสร้าง/ขึ้นส่วนงานก่อสร้าง/	งานขุดดิน	งานปรับสมดุลดินที่	งานก่อสร้างชั้นทาง	งานก่อสร้างผิวทาง	งานระบายน้ำ	งานก่อสร้างเสาเข็ม ฐานราก	งานก่อสร้างคอม่อและเสา	งานก่อสร้างคานสะพาน	งานก่อสร้างผิวทางบนสะพาน	งานติดตั้งราวกันตก	งานก่อสร้างราวกันตก	งานระบายน้ำ	งานเก็บรายละเอียด	งานเจาะเสาเข็ม	งานก่อสร้างผนังทางลอด	งานก่อสร้างหลังคาทางลอด	งานก่อสร้างพื้นทางลอด	งานระบายน้ำ	งานระบบไฟฟ้าและแสงสว่าง	งานป้ายและเครื่องหมายจราจร	การตรวจสอบการบำรุงรักษาโครงการ	งานบำรุงรักษาปกติ	งานบำรุงรักษาตามกำหนดเวลา	งานบำรุงรักษาฉุกเฉิน/งานซ่อมแซมตามกฎของกรมทางหลวง
1.8 เสียง																													
• ผลกระทบเสียงรบกวนจากการดำเนินโครงการต่อพื้นที่อ่อนไหวทางด้านสิ่งแวดล้อม	-2/3	-1/3	-1/3	-1/3	-2/3	-2/3	-2/3	-2/3	-2/3	-/-	-/-	-/-	-/-	-/-	-/-	-/-	-/-	-2/3	-2/3	-2/3	-2/3	-2/3	-1/3	-1/3	-2/3	-1/3	-1/3	-1/3
1.9 ความสั่นสะเทือน																													
• ผลกระทบจากความสั่นสะเทือนที่มีต่อพื้นที่อ่อนไหวทางด้านสิ่งแวดล้อม	-2/2	0/3	0/3	-1/2	-2/2	-2/2	-2/2	-2/2	-2/2	-/-	-/-	-/-	-/-	-/-	-/-	-/-	-/-	-2/2	-2/2	-2/2	-2/2	-2/2	-1/2	-1/2	-2/2	-1/2	-1/2	-1/2
2. ทรัพยากรสิ่งแวดล้อมทางชีวภาพ																													
2.1 ระบบนิเวศ																													
• ผลกระทบต่อการเปลี่ยนแปลงระบบนิเวศบนบก	0/1	0/1	0/1	0/1	0/1	0/1	0/1	0/1	0/1	-/-	-/-	-/-	-/-	-/-	-/-	-/-	-/-	0/1	0/1	0/1	0/1	0/1	0/1	0/1	0/1	0/1	0/1	0/1
• ผลกระทบต่อการเปลี่ยนแปลงระบบนิเวศวิทยาทางน้ำ	-1/2	0/3	0/3	0/2	-1/2	-1/2	-1/2	-1/2	-1/2	-/-	-/-	-/-	-/-	-/-	-/-	-/-	-/-	-1/2	-1/2	-1/2	-1/2	-1/2	0/2	0/2	0/2	0/2	0/2	0/2
2.2 สัตว์ในระบบนิเวศ																													
• ผลกระทบต่อการรบกวนแหล่งที่อยู่อาศัย แหล่งหากิน และแหล่งหลบภัยของสัตว์ในระบบนิเวศ	-2/1	0/1	0/1	0/1	-2/1	-2/1	-1/1	-1/1	-1/1	-/-	-/-	-/-	-/-	-/-	-/-	-/-	-/-	-1/1	-1/1	-1/1	-1/1	-1/1	-1/1	-1/1	0/1	0/1	0/1	0/1
2.3 พืชในระบบนิเวศ																													
• ผลกระทบต่อพืชในระบบนิเวศ	-2/2	0/2	0/2	0/2	0/2	0/2	0/2	0/2	0/2	-/-	-/-	-/-	-/-	-/-	-/-	-/-	-/-	0/2	0/2	0/2	0/2	0/2	0/2	0/2	0/2	0/2	0/2	0/2
2.4 สิ่งมีชีวิตที่หายาก																													
• ผลกระทบต่อสิ่งมีชีวิตที่หายาก	-1/1	0/1	0/1	-1/1	-2/1	-2/1	-1/1	-1/1	-1/1	-/-	-/-	-/-	-/-	-/-	-/-	-/-	-/-	-1/1	-1/1	-1/1	-1/1	-1/1	0/1	0/1	0/1	0/1	0/1	0/1
3. คุณค่าการใช้ประโยชน์ของมนุษย์																													
3.1 น้ำเพื่อการอุปโภคและบริโภค																													
• ผลกระทบต่อปริมาณและคุณภาพน้ำอุปโภคและบริโภคของประชาชน	0/1	0/1	0/1	0/1	0/1	0/1	0/1	0/1	0/1	-/-	-/-	-/-	-/-	-/-	-/-	-/-	-/-	0/1	0/1	0/1	0/1	0/1	0/1	0/1	0/1	0/1	0/1	0/1
3.2 การคมนาคมขนส่ง																													
• ผลกระทบต่อการขีดขวาง/เป็นอุปสรรคต่อการสัญจร/การจราจรของโครงข่ายเส้นทางคมนาคมหลัก/ท้องถิ่น	-2/3	0/3	0/3	-2/3	-2/3	-2/3	-2/3	-2/3	-2/3	-/-	-/-	-/-	-/-	-/-	-/-	-/-	-/-	-2/3	-2/3	-2/3	-2/3	-2/3	0/3	0/3	+2/3	-1/3	-1/3	-1/3
3.3 สาธารณูปโภค																													
• ผลกระทบจากการรื้อย้ายเสาไฟฟ้าและเสาไฟส่องสว่าง	-2/3	-2/3	-2/3	0/3	0/3	0/3	0/3	0/3	0/3	-/-	-/-	-/-	-/-	-/-	-/-	-/-	-/-	0/3	0/3	0/3	0/3	0/3	0/3	0/3	0/3	0/3	0/3	0/3
3.4 พลังงาน																													
• ผลกระทบจากการเพิ่มของการใช้พลังงานของโครงการ	0/1	0/1	0/1	0/1	0/1	0/1	0/1	0/1	0/1	-/-	-/-	-/-	-/-	-/-	-/-	-/-	-/-	0/1	0/1	0/1	0/1	0/1	0/1	0/1	0/1	0/1	0/1	0/1
3.5 การควบคุมน้ำท่วมและการระบายน้ำ																													
• ผลกระทบต่อการขีดขวางการไหลของน้ำ/ลดประสิทธิภาพการระบายน้ำ/ควบคุมน้ำท่วม/การระบายน้ำเค็ม	-2/2	0/2	0/2	0/2	-2/2	-2/2	-2/2	-2/2	-2/2	-/-	-/-	-/-	-/-	-/-	-/-	-/-	-/-	0/2	0/2	0/2	0/2	0/2	0/2	0/2	+1/2	0/2	0/2	0/2
3.6 การเกษตรกรรม																													
• ผลกระทบต่อการสูญเสียพื้นที่เกษตรกรรม	-1/2	-1/2	0/2	-1/2	-1/2	-1/2	-1/2	-1/2	-1/2	-/-	-/-	-/-	-/-	-/-	-/-	-/-	-/-	-1/2	-1/2	-1/2	-1/2	-1/2	-1/2	-1/2	0/2	/2	0/2	0/2

ตารางที่ 3.1-1 (ต่อ) ผลการประเมินผลกระทบสิ่งแวดล้อมเบื้องต้น

องค์ประกอบ/ปัจจัยทางสิ่งแวดล้อม	กิจกรรมของโครงการ / ระดับความรุนแรงของผลกระทบ																											
	ระยะเตรียมการก่อสร้าง		ระยะก่อสร้าง																						ระยะดำเนินการและบำรุงรักษา			
			สนง.	งานชั่วคราว	งานดิน		งานทาง			งานก่อสร้างสะพานตามแนวทางหลวงหมายเลข 3/สะพานข้ามทางแยก/สะพานกลับรถ								งานก่อสร้างทางลอด					งานติดตั้งไฟฟ้า/ป้าย					
	งานรื้อย้ายสิ่งกีดขวาง/สาธารณูปโภค	การก่อสร้างสำนักงาน บ้านพักคนงาน และโรงซ่อมบำรุง	การคำนวณงานภายในสำนักควบคุมงานและบ้านพัก	งานชั่วคราวก่อสร้าง/ขึ้นส่วนงานก่อสร้าง	งานขุดดิน	งานปรับถมพื้นที่	งานก่อสร้างชั้นทาง	งานก่อสร้างผิวทาง	งานระบบระบายน้ำ	งานก่อสร้างเสาเข็ม ฐานราก	งานก่อสร้างคอนกรีตเสา	งานก่อสร้างคานสะพาน	งานก่อสร้างผิวทางบนสะพาน	งานติดตั้งราวกันตก	งานก่อสร้างราวกันตก	งานระบบระบายน้ำ	งานเก็บรายละเอียด	งานเจาะเสาเข็ม	งานก่อสร้างผนังทางลอด	งานก่อสร้างหลังคาทางลอด	งานก่อสร้างพื้นทางลอด	งานระบบระบายน้ำ	งานระบบไฟฟ้าและแสงสว่าง	งานป้ายและเครื่องหมายจราจร	การคมนาคมบนถนนโครงการ	งานบำรุงรักษาปกติ	งานบำรุงรักษาตามกำหนดเวลา	งานบำรุงรักษาพิเศษ/งานฉุกเฉินงานฉุกเฉิน
3.7 การอุตสาหกรรม																												
• ผลกระทบต่อการประกอบการอุตสาหกรรม	0/1	0/1	0/1	0/1	0/1	0/1	0/1	0/1	0/1	-/-	-/-	-/-	-/-	-/-	-/-	-/-	-/-	0/1	0/1	0/1	0/1	0/1	0/1	0/1	0/1	0/1	0/1	0/1
3.8 เหมืองแร่																												
• ผลกระทบต่อการทำเหมืองแร่	0/0	0/0	0/0	0/0	0/0	0/0	0/0	0/0	0/0	-/-	-/-	-/-	-/-	-/-	-/-	-/-	-/-	0/0	0/0	0/0	0/0	0/0	0/0	0/0	0/0	0/0	0/0	0/0
3.9 สันทนาการ																												
• ผลกระทบต่อการเป็นอุปสรรคในการเข้าสู่แหล่งท่องเที่ยวหรือสูญเสียพื้นที่ท่องเที่ยว/พื้นที่สันทนาการ	0/1	0/1	0/1	0/1	0/1	0/1	0/1	0/1	0/1	-/-	-/-	-/-	-/-	-/-	-/-	-/-	-/-	0/1	0/1	0/1	0/1	0/1	0/1	0/1	0/1	0/1	0/1	0/1
3.10 การใช้ที่ดิน																												
• ผลกระทบต่อการเปลี่ยนแปลงการใช้ประโยชน์ที่ดินจากสภาพปัจจุบัน	0/2	0/2	0/2	0/2	0/2	0/2	0/2	0/2	0/2	-/-	-/-	-/-	-/-	-/-	-/-	-/-	-/-	0/2	0/2	0/2	0/2	0/2	0/2	0/2	0/2	0/2	0/2	0/2
4. คุณค่าต่อคุณภาพชีวิต																												
4.1 เศรษฐกิจ-สังคม																												
• ผลกระทบต่อโครงสร้างความสัมพันธ์ทางสังคมของชุมชน	-2/2	0/2	0/2	-2/2	-2/2	-2/2	-2/2	-2/2	-2/2	-/-	-/-	-/-	-/-	-/-	-/-	-/-	-/-	-2/2	-2/2	-2/2	-2/2	-2/2	0/2	0/2	0/2	0/2	0/2	0/2
• ผลกระทบด้านเศรษฐกิจของชุมชน	+1/2	+1/2	+1/2	+1/2	+1/2	+1/2	+1/2	+1/2	+1/2	-/-	-/-	-/-	-/-	-/-	-/-	-/-	-/-	+1/2	+1/2	+1/2	+1/2	+1/2	+1/2	+1/2	+1/2	0/2	0/2	0/2
4.2 การโยกย้ายและการเวนคืน																												
• ผลกระทบต่อการโยกย้ายถิ่นฐาน การสูญเสียทรัพย์สินและกรรมสิทธิ์ที่ดิน	0/3	0/3	0/3	0/3	0/3	0/3	0/3	0/3	0/3	-/-	-/-	-/-	-/-	-/-	-/-	-/-	-/-	0/3	0/3	0/3	0/3	0/3	0/3	0/3	0/3	0/3	0/3	0/3
4.3 การศึกษา																												
• ผลกระทบต่อการพัฒนาด้านการศึกษา/โอกาสในการเข้ารับการศึกษา	-1/1	0/0	0/0	-1/1	-1/1	-1/1	-1/1	-1/1	-1/1	-/-	-/-	-/-	-/-	-/-	-/-	-/-	-/-	0/0	0/0	0/0	0/0	0/0	0/0	0/0	0/1	0/1	0/1	0/1
4.4 การสาธารณสุข																												
• ผลกระทบต่อปัญหาด้านสาธารณสุขของชุมชน	-2/2	-2/2	-2/2	-2/2	-2/2	-2/2	-2/2	-2/2	-2/2	-/-	-/-	-/-	-/-	-/-	-/-	-/-	-/-	-2/2	-2/2	-2/2	-2/2	-2/2	-2/2	-2/2	0/2	-1/2	-1/2	-1/2
4.5 อาชีวอนามัย																												
• ผลกระทบจากโรคและการบาดเจ็บต่อสุขภาพและอนามัยเนื่องจากอุบัติเหตุจากการทำงานของคนงาน	-1/3	-1/3	-1/3	-2/3	-2/3	-2/3	-2/3	-2/3	-2/3	-/-	-/-	-/-	-/-	-/-	-/-	-/-	-/-	-2/3	-2/3	-2/3	-2/3	-2/3	-2/3	-2/3	0/3	-1/3	-1/3	-1/3
4.6 การแบ่งแยก																												
• ผลกระทบต่อความสะดวกในการเดินทางติดต่อระหว่างคนในชุมชนรวมทั้งการเข้าถึงพื้นที่ที่ต้องการ	0/1	0/1	0/1	0/1	0/1	0/1	0/1	0/1	0/1	-/-	-/-	-/-	-/-	-/-	-/-	-/-	-/-	0/1	0/1	0/1	0/1	0/1	0/1	0/1	0/1	0/1	0/1	0/1
4.7 อุบัติเหตุและความปลอดภัย																												
• ผลกระทบต่อความเสี่ยงในการเกิดอุบัติเหตุของผู้ใช้รถ/ถนนและคนเดินเท้า/จุดเสี่ยงต่อการเกิดอุบัติเหตุ	-2/3	-1/3	-1/3	-2/3	-2/3	-2/3	-2/3	-2/3	-2/3	-/-	-/-	-/-	-/-	-/-	-/-	-/-	-/-	-2/3	-2/3	-2/3	-2/3	-2/3	-2/3	-2/3	+2/3	-1/3	-1/3	-1/3

ตารางที่ 3.1-1 (ต่อ) ผลการประเมินผลกระทบสิ่งแวดล้อมเบื้องต้น

องค์ประกอบ/ปัจจัยทางสิ่งแวดล้อม	กิจกรรมของโครงการ / ระดับความรุนแรงของผลกระทบ																													
	ระยะเตรียมการก่อสร้าง		ระยะก่อสร้าง																								ระยะดำเนินการและบำรุงรักษา			
			สนง.	งานชั่วคราว	งานดิน		งานทาง			งานก่อสร้างสะพานตามแนวทางหลวงหมายเลข 3/สะพานข้ามทางแยก/สะพานกลับรถ								งานก่อสร้างทางลอด					งานติดตั้งไฟฟ้า/ป้าย						
	งานรื้อย้ายสิ่งกีดขวาง/สาธารณูปโภค	การก่อสร้างสำนักงาน บ้านพักคนงาน และโรงซ่อมบำรุง	การดำเนินงานการในสำนักงานคุมงานและสร้างพักคนงาน	งานขนย้ายวัสดุก่อสร้าง/ชิ้นส่วนงานก่อสร้าง	งานขุดดิน	งานปรับเสมอพื้นที่	งานก่อสร้างชั้นทาง	งานก่อสร้างผิวทาง	งานระบบระบายน้ำ	งานก่อสร้างเสาเข็ม ฐานราก	งานก่อสร้างคอม่อและเสา	งานก่อสร้างคานสะพาน	งานก่อสร้างปีกทางบนสะพาน	งานติดตั้งราวกันตก	งานก่อสร้างราวกันตก	งานระบบระบายน้ำ	งานกันรายละเอียด	งานเจาะเสาเข็ม	งานก่อสร้างผนังทางลอด	งานก่อสร้างพื้นทางลอด	งานก่อสร้างชั้นทางลอด	งานระบบระบายน้ำ	งานระบบไฟฟ้าและแสงสว่าง	งานป้ายและเครื่องหมายจราจร	การตรวจสอบบริหารโครงการ	งานบำรุงรักษาปกติ	งานบำรุงรักษาตามกำหนดเวลา	งานบำรุงรักษาฉุกเฉิน/งานซ่อมแซม
4.8 ความปลอดภัยในสังคม																														
• ผลกระทบต่อการเกิดอาชญากรรมและการเกิดความไม่ปลอดภัยในสังคม	-1/1	-2/1	-2/1	0/1	-1/1	-1/1	-1/1	-1/1	-1/1	-/-	-/-	-/-	-/-	-/-	-/-	-/-	-/-	0/0	0/0	0/0	0/0	0/0	-1/1	-1/1	0/1	0/1	0/1	0/1
4.9 สุขาภิบาล																														
• ผลกระทบต่อการจัดการขยะมูลฝอย ของเสีย	-1/2	-1/2	-2/2	0/2	-1/2	-1/2	-1/2	-1/2	-1/2	-/-	-/-	-/-	-/-	-/-	-/-	-/-	-/-	-1/2	-1/2	-1/2	-1/2	-1/2	-1/2	-1/2	0/2	0/2	0/2	0/2
• ผลกระทบต่อการจัดการน้ำเสียของชุมชน	0/2	0/2	-2/2	0/2	0/2	0/2	0/2	0/2	0/2	-/-	-/-	-/-	-/-	-/-	-/-	-/-	-/-	0/2	0/2	0/2	0/2	0/2	0/2	0/2	0/2	0/2	0/2	0/2
4.10 สารอันตราย																														
• ผลกระทบจากสารอันตรายที่ใช้ในกิจกรรมโครงการ	0/0	0/0	0/0	0/0	0/0	0/0	0/0	0/0	0/0	-/-	-/-	-/-	-/-	-/-	-/-	-/-	-/-	0/0	0/0	0/0	0/0	0/0	0/0	0/0	0/0	0/0	0/0	0/0
4.11 ความสำคัญเฉพาะต่อชุมชน																														
• ผลกระทบต่อสิ่งปลูกสร้างและพื้นที่ที่มีความสำคัญเฉพาะต่อชุมชน	-1/1	0/1	0/1	-1/1	-1/1	-1/1	-1/1	-1/1	-1/1	-/-	-/-	-/-	-/-	-/-	-/-	-/-	-/-	-1/1	-1/1	-1/1	-1/1	-1/1	-1/1	-1/1	0/1	0/1	0/1	0/1
4.12 ผู้ใช้ทาง																														
• ผลกระทบต่อระยะเวลาที่ใช้ในการเดินทาง	-2/3	0/3	0/3	-2/3	-2/3	-2/3	-2/3	-2/3	-2/3	-/-	-/-	-/-	-/-	-/-	-/-	-/-	-/-	-2/3	-2/3	-2/3	-2/3	-2/3	-2/3	-2/3	+2/3	-1/3	-1/3	-1/3
4.13 ประวัติศาสตร์และโบราณคดี																														
• ผลกระทบต่อการถูกทำลายหรือทำให้เสียหายต่อโบราณสถานและโบราณวัตถุที่มีความสำคัญ	-2/3	-2/3	-2/3	-2/3	-2/3	-2/3	-2/3	-2/3	-2/3	-/-	-/-	-/-	-/-	-/-	-/-	-/-	-/-	-2/3	-2/3	-2/3	-2/3	-2/3	-1/3	-1/3	-2/3	-1/3	-1/3	-1/3
4.14 สุนทรียภาพ																														
• ผลกระทบต่อการเปลี่ยนแปลงทัศนียภาพหรือลดคุณค่าของภูมิทัศน์/ทัศนียภาพ	-2/2	0/0	0/0	0/2	-2/2	-2/2	-2/2	-2/2	-2/2	-/-	-/-	-/-	-/-	-/-	-/-	-/-	-/-	-2/2	-2/2	-2/2	-2/2	-2/2	-2/2	-2/2	0/2	0/2	0/2	0/2

หมายเหตุ : M/I

M = ความรุนแรงของผลกระทบ มี 4 ระดับ คือ 0 หมายถึง ไม่มีผลกระทบ/ไม่มีนัยสำคัญ 1 หมายถึง มีผลกระทบต่ำ 2 หมายถึง มีผลกระทบปานกลาง 3 หมายถึง มีผลกระทบสูง

+ หมายถึง มีผลกระทบทางบวก - หมายถึง ผลกระทบทางลบ

I = น้ำหนักความสำคัญ มี 4 ระดับ คือ 0 หมายถึง ไม่มีความสำคัญ 1 หมายถึง มีความสำคัญน้อย 2 หมายถึง มีความสำคัญปานกลาง 3 หมายถึง มีความสำคัญมาก

ตารางที่ 3.2-1

ปัจจัยทางด้านสิ่งแวดล้อมและประเด็นในการประเมินผลกระทบสิ่งแวดล้อมในขั้นรายละเอียด (EIA)

องค์ประกอบและปัจจัยทางด้านสิ่งแวดล้อม	ประเด็นในการประเมินผลกระทบ
1. ทรัพยากรทางกายภาพ	
1.1 ทรัพยากรดิน	▪ ผลกระทบจากการสูญเสียดินหรือการเคลื่อนย้ายดินออกจากบริเวณเดิม ▪ ผลกระทบต่อการเปลี่ยนแปลงเสถียรภาพและการทรุดตัวของดิน ▪ ผลกระทบต่อการเปลี่ยนแปลงโครงสร้างของดิน ▪ ผลกระทบต่อการปนเปื้อนในดิน ▪ ผลกระทบต่อการชะล้างพังทลายของดิน
1.2 ธรณีวิทยา	▪ ผลกระทบด้านธรณีวิทยา ▪ ผลกระทบจากการเกิดแผ่นดินไหวที่อาจเกิดขึ้นต่อโครงการ
1.3 น้ำผิวดิน	▪ ผลกระทบต่อการเปลี่ยนแปลงอุทกวิทยาน้ำผิวดิน ▪ ผลกระทบต่อการเปลี่ยนแปลงคุณภาพน้ำผิวดิน
1.4 อากาศและบรรยากาศ	▪ ผลกระทบจากการฟุ้งกระจายของฝุ่นละอองที่เกิดจากการดำเนินโครงการต่อพื้นที่อ่อนไหวทางด้านสิ่งแวดล้อม ▪ ผลกระทบจากการเพิ่มขึ้นของมลพิษทางอากาศจากยานพาหนะ/เครื่องจักรต่อพื้นที่อ่อนไหวทางด้านสิ่งแวดล้อม
1.5 เสียง	▪ ผลกระทบเสียงรบกวนจากการดำเนินโครงการต่อพื้นที่อ่อนไหวด้านสิ่งแวดล้อม
1.6 ความสั่นสะเทือน	▪ ผลกระทบจากความสั่นสะเทือนที่มีต่อพื้นที่อ่อนไหวทางด้านสิ่งแวดล้อม
2. ทรัพยากรทางชีวภาพ	
2.1 นิเวศวิทยาทางน้ำ	▪ ผลกระทบต่อการเปลี่ยนแปลงนิเวศวิทยาทางน้ำ
2.2 สัตว์ในระบบนิเวศ	▪ ผลกระทบต่อการรบกวนแหล่งที่อยู่อาศัย แหล่งหากิน และแหล่งหลบภัยของสัตว์ในระบบนิเวศ
2.3 พืชในระบบนิเวศ	▪ ผลกระทบต่อพืชในระบบนิเวศ
2.4 สิ่งมีชีวิตหายาก	▪ ผลกระทบต่อสิ่งมีชีวิตหายาก
3. คุณค่าการใช้ประโยชน์ของมนุษย์	
3.1 การคมนาคมขนส่ง	▪ ผลกระทบต่อการกีดขวาง/เป็นอุปสรรคต่อการสัญจร/การจราจรของโครงข่ายเส้นทางคมนาคมหลัก และโครงข่ายคมนาคมในท้องถิ่น
3.2 สาธารณูปโภค	▪ ผลกระทบจากการรื้อย้ายสาธารณูปโภค
3.3 การควบคุมน้ำท่วมและการระบายน้ำ	▪ ผลกระทบต่อการกีดขวางการไหลของน้ำตามสภาพธรรมชาติ/ลดประสิทธิภาพการระบายน้ำ/ระบบควบคุมน้ำท่วมและการระบายน้ำที่มีอยู่เดิม
4. คุณค่าต่อคุณภาพชีวิต	
4.1 เศรษฐกิจ-สังคม	▪ ผลกระทบต่อโครงสร้างความสัมพันธ์ทางสังคมของชุมชน ▪ ผลกระทบด้านเศรษฐกิจของชุมชน
4.2 การสาธารณสุข	▪ ผลกระทบต่อปัญหาด้านสาธารณสุขของชุมชน
4.3 อาชีวอนามัย	▪ ผลกระทบจากโรคและการบาดเจ็บต่อสุขภาพและอนามัยเนื่องจากอุบัติเหตุจากการทำงานของคนงาน

ตารางที่ 3.2-1 (ต่อ)

ปัจจัยทางด้านสิ่งแวดล้อมและประเด็นในการประเมินผลกระทบสิ่งแวดล้อมในขั้นรายละเอียด (EIA)

องค์ประกอบและปัจจัยทางด้านสิ่งแวดล้อม	ประเด็นในการประเมินผลกระทบ
4.4 อุบัติเหตุและความปลอดภัย	▪ ผลกระทบต่อความเสี่ยงในการเกิดอุบัติเหตุของผู้ใช้รถ/ถนนและคนเดินเท้า/จุดเสี่ยงต่อการเกิดอุบัติเหตุ
4.5 ความปลอดภัยในสังคม	▪ ผลกระทบต่อการเกิดอาชญากรรม และการเกิดความไม่ปลอดภัยในสังคม
4.6 สุขาภิบาล	▪ ผลกระทบต่อการจัดการขยะมูลฝอย ของเสีย และน้ำเสียของชุมชน
4.7 ความสำคัญเฉพาะต่อชุมชน	▪ ผลกระทบต่อสิ่งปลูกสร้างและพื้นที่ที่มีความสำคัญเฉพาะต่อชุมชน
4.8 ผู้ใช้ทาง	▪ ผลกระทบต่อระยะเวลาที่ใช้ในการเดินทาง
4.9 ประวัติศาสตร์และโบราณคดี	▪ ผลกระทบต่อการถูกทำลายหรือทำให้เสียหายต่อโบราณสถาน/โบราณวัตถุ แหล่งโบราณคดี อุทยานประวัติศาสตร์ สิ่งที่มีคุณค่าทางประวัติศาสตร์ แหล่งศิลปกรรมย่านเก่า วัฒนธรรม และงานประเพณีต่าง ๆ
4.10 สุนทรียภาพ	▪ ผลกระทบต่อการเปลี่ยนแปลงทัศนียภาพหรือการลดคุณค่าของภูมิทัศน์/ทัศนียภาพ

ที่มา : บริษัท เอเชีย แล็ป แอนด์ คอนซัลแตนท์ จำกัด, พ.ศ. 2566

หมายเหตุ : ปรับจากแนวทางในการจัดทำรายงานการประเมินผลกระทบสิ่งแวดล้อมของโครงการทางหลวง (Guideline for Preparation of Environmental Impact Statement of a Road Scheme) (ฉบับปรับปรุงครั้งที่ 7 เดือนตุลาคม พ.ศ. 2564) กลุ่มงานสิ่งแวดล้อม สำนักแผนงาน กรมทางหลวง

ภาคผนวก ด

หนังสือขอความอนุเคราะห์ต้นไม้ในเขตทาง

หนังสือขอความอนุเคราะห์ต้นไม้ในเขตทาง

จากมหาวิทยาลัยราชภัฏรำไพพรรณี

ที่ อว ๐๖๓๑/๐๗๑๙

มหาวิทยาลัยราชภัฏรำไพพรรณี
อำเภอเมือง จังหวัดจันทบุรี ๒๒๐๐๐

๓๐ เมษายน ๒๕๖๖

เรื่อง ความอนุเคราะห์ต้นไม้ในเขตทาง โครงการจ้างวิศวกรที่ปรึกษาสำรวจและออกแบบปรับปรุงและแก้ไขปัญหาการจราจรบนทางหลวงหมายเลข ๓ ช่วงจุดตัดทางหลวงหมายเลข ๓๓๒๓ และทางหลวงหมายเลข ๓๓๒๒ (แยกเนินสูง) – จุดตัดทางหลวงหมายเลข ๓๑๕๔ (แยกศักดิ์ชัย)

เรียน ผู้อำนวยการแขวงทางหลวงจันทบุรี

ตามที่ กรมทางหลวงดำเนินการโครงการจ้างวิศวกรที่ปรึกษาสำรวจและออกแบบปรับปรุงและแก้ไขปัญหาการจราจรบนทางหลวงหมายเลข ๓ ช่วง จุดตัดทางหลวงหมายเลข ๓๓๒๓ และทางหลวงหมายเลข ๓๓๒๒ (แยกเนินสูง) – จุดตัดทางหลวงหมายเลข ๓๑๕๔ (แยกศักดิ์ชัย) โดยมีจุดเริ่มต้นโครงการ ที่ กม. ๓๑๗+๖๕๐ ตำบลเขาบายศรี อำเภอท่าใหม่ และจุดสิ้นสุดโครงการ ที่ กม. ๓๓๗+๒๘๕ ตำบลคลองนารายณ์ อำเภอเมืองจันทบุรี จังหวัดจันทบุรี นั้น

ทั้งนี้ หากมีต้นไม้ซึ่งทางโครงการจำเป็นต้องตัดฟันหรือล้อมย้ายออกจากแนวเขตทาง ทางมหาวิทยาลัยราชภัฏรำไพพรรณี ใคร่ขอความอนุเคราะห์ต้นไม้ดังกล่าวนำมาปลูกภายในสนามเกอล์ฟมหาวิทยาลัยราชภัฏรำไพพรรณี ตามความเหมาะสมและเป็นไปตามหลักวิชาการของกรมป่าไม้หรือหน่วยงานที่เกี่ยวข้อง เพื่อเป็นการปรับปรุงภูมิทัศน์ภายในสนามเกอล์ฟมหาวิทยาลัยราชภัฏรำไพพรรณี ต่อไป

จึงเรียนมาเพื่อโปรดพิจารณาอนุเคราะห์

ขอแสดงความนับถือ

[redacted]

สำนักงานอธิการบดี กองกลาง
กลุ่มงานอาคารสถานที่และบริการ

D2DB0C42-5C06-4E8D-9227-D355FF90CF6C

หนังสือตอบกลับให้ความอนุเคราะห์ต้นไม้ในเขตทาง

จากแขวงทางหลวงจันทบุรี

มหาวิทยาลัยราชภัฏรำไพพรรณี
เลขที่รับ 0908
วันที่ 25 มี.ค. 2567
เวลา 15.59 น.

ที่ คค ๐๖๐๘๕/ป.๔/๔๐๑

แขวงทางหลวงจันทบุรี กรมทางหลวง
ถนนเลียบเนิน อำเภอเมืองจันทบุรี
จังหวัดจันทบุรี ๒๒๐๐๐

๔ มีนาคม ๒๕๖๗

เรื่อง ขอความอนุเคราะห์ต้นไม้ในเขตทาง โครงการจ้างวิศวกรที่ปรึกษาสำรวจและออกแบบปรับปรุงและแก้ไขปัญหาการจราจรบนทางหลวงหมายเลข ๓ ช่วงจุดตัดทางหลวงหมายเลข ๓๓๒๓ และทางหลวงหมายเลข ๓๓๒๒ (แยกเนินสูง) – จุดตัดทางหลวงหมายเลข ๓๑๕๔ (แยกศักดิ์ชัย)

เรียน อธิการบดีมหาวิทยาลัยราชภัฏรำไพพรรณี

อ้างถึง หนังสือมหาวิทยาลัยราชภัฏรำไพพรรณี ที่ อว ๐๖๓๑/๐๗๑๙ ลงวันที่ ๓๐ เมษายน ๒๕๖๖

ตามหนังสือที่อ้างถึง มหาวิทยาลัยราชภัฏรำไพพรรณี ขอความอนุเคราะห์ต้นไม้ในเขตทาง ตามโครงการจ้างวิศวกรที่ปรึกษาสำรวจและออกแบบปรับปรุง และแก้ไขปัญหาการจราจรบนทางหลวงหมายเลข ๓ ช่วงจุดตัดทางหลวงหมายเลข ๓๓๒๓ และทางหลวงหมายเลข ๓๓๒๒ (แยกเนินสูง) – จุดตัดทางหลวงหมายเลข ๓๑๕๔ (แยกศักดิ์ชัย) โดยมีจุดเริ่มต้นโครงการ ที่ กม.๓๑๗ + ๖๕๐ ตำบลเขาบายศรี อำเภอท่าใหม่ และจุดสิ้นสุดโครงการ ที่ กม.๓๓๗ + ๒๘๕ ตำบลคลองนารายณ์ อำเภอเมืองจันทบุรี จังหวัดจันทบุรี เพื่อนำมาปลูกภายในสนามกอล์ฟ มหาวิทยาลัยราชภัฏรำไพพรรณีตามความเหมาะสม และเป็นไปตามหลักวิชาการของกรมป่าไม้หรือหน่วยงานที่เกี่ยวข้อง เพื่อเป็นการปรับปรุงภูมิทัศน์ภายในสนามกอล์ฟมหาวิทยาลัยราชภัฏรำไพพรรณี ต่อไปนั้น

แขวงทางหลวงจันทบุรี ขอเรียนว่าขณะนี้ยังไม่มีการก่อสร้างทางหลวงในช่วงดังกล่าวแต่อย่างใด ซึ่งหากกรมทางหลวงได้รับอนุมัติงบประมาณให้ดำเนินการก่อสร้าง และมีความจำเป็นต้องล้อมย้ายต้นไม้ในเขตทาง แขวงทางหลวงจันทบุรียินดีที่จะให้มหาวิทยาลัยราชภัฏรำไพพรรณี นำต้นไม้บริเวณดังกล่าวไปปรับปรุงภูมิทัศน์ภายในสนามกอล์ฟมหาวิทยาลัยราชภัฏรำไพพรรณี ได้ต่อไป

จึงเรียนมาเพื่อโปรดทราบ

ขอแสดงความนับถือ

[redacted]

งานบริหารงานทั่วไป
โทร. ๐ ๓๙๓๑ ๑๐๑๔ , ๐ ๓๙๓๑ ๔๓๗๖
โทรสาร ๐ ๓๙๓๒ ๒๑๙๐

ภาคผนวก ต

หลักฐานการลงทะเบียนเข้าร่วมประชุม

การประชุมปฐมนิเทศโครงการ (สัมมนา ครั้งที่ 1)

ลงทะเบียนเข้าร่วมการประชุมปฐมนิเทศโครงการ (สัมมนา ครั้งที่ 1)

โครงการจ้างวิศวกรที่ปรึกษาสำรวจและออกแบบปรับปรุงและแก้ไขปัญหาการจราจร บนทางหลวงหมายเลข 3

ช่วง จุดตัดทางหลวงหมายเลข 3323 และทางหลวงหมายเลข 3322 (แยกเป็นสูง) – จุดตัดทางหลวงหมายเลข 3154 (แยกตักสี่ขีบ)

วันพุธที่ 25 พฤษภาคม พ.ศ. 2565 เวลา 09.00-12.00 น.

ณ ห้องจุฬมณี 1 โรงแรม เคพี แกรนด์ โฮเต็ล ตำบลจันทนิมิตร อำเภอเมืองจันทบุรี จังหวัดจันทบุรี

รายชื่อ	ตำแหน่ง	หน่วยงาน/ที่อยู่	ลายมือชื่อ	หมายเลขโทรศัพท์
[redacted]				

ลงทะเบียนเข้าร่วมการประชุมปฐมนิเทศโครงการ (สัมมนา ครั้งที่ 1)

โครงการจ้างวิศวกรที่ปรึกษาสำรวจและออกแบบปรับปรุงและแก้ไขปัญหาการจราจร บนทางหลวงหมายเลข 3

ช่วง จุดตัดทางหลวงหมายเลข 3323 และทางหลวงหมายเลข 3322 (แยกเป็นสูง) – จุดตัดทางหลวงหมายเลข 3154 (แยกตักสี่ขีบ)

วันพุธที่ 25 พฤษภาคม พ.ศ. 2565 เวลา 09.00-12.00 น.

ณ ห้องจุฬมณี 1 โรงแรม เคพี แกรนด์ โฮเต็ล ตำบลจันทนิมิตร อำเภอเมืองจันทบุรี จังหวัดจันทบุรี

ลำดับ	รายชื่อ	ตำแหน่ง	หน่วยงาน/ที่อยู่	ลายมือชื่อ	หมายเลขโทรศัพท์
1		ผู้อำนวยการโรงเรียนสาธิต มหาวิทยาลัยราชภัฏรำไพพรรณี	โรงเรียนสาธิตมหาวิทยาลัยราชภัฏรำไพพรรณี มหาวิทยาลัยราชภัฏรำไพพรรณี หมู่ 5 ถนนสุขุมวิท ตำบลตลาด		
2	[redacted]				
			จังหวัดจันทบุรี		
3		ผู้อำนวยการโรงเรียนอนุบาลมารีนิรมล	โรงเรียนอนุบาลมารีนิรมล เลขที่ 92 หมู่ 11 ถนนศรีจันท์ ตำบลพลับพลา อำเภอเมืองจันทบุรี จังหวัดจันทบุรี		
4		เจ้าอาวาสวัดแก้วประชาราม	วัดแก้วประชาราม หมู่ 7 ตำบลท่าช้าง อำเภอเมืองจันทบุรี จังหวัดจันทบุรี		

ลงทะเบียนเข้าร่วมการประชุมปฐมนิเทศโครงการ (สัมมนา ครั้งที่ 1)

โครงการจ้างวิศวกรที่ปรึกษาสำรวจและออกแบบปรับปรุงและแก้ไขปัญหาการจราจร บนทางหลวงหมายเลข 3

ช่วง จุดตัดทางหลวงหมายเลข 3323 และทางหลวงหมายเลข 3322 (แยกเป็นสูง) – จุดตัดทางหลวงหมายเลข 3154 (แยกตักสี่ขีบ)

วันพุธที่ 25 พฤษภาคม พ.ศ. 2565 เวลา 09.00-12.00 น.

ณ ห้องจุฬมณี 1 โรงแรม เคพี แกรนด์ โฮเต็ล ตำบลจันทนิมิตร อำเภอเมืองจันทบุรี จังหวัดจันทบุรี

ลำดับ	รายชื่อ	ตำแหน่ง	หน่วยงาน/ที่อยู่	ลายมือชื่อ	หมายเลขโทรศัพท์
5		นักบริหารงานทั่วไป	เมืองจันทบุรี หมู่ 7 ตำบลท่าช้าง อำเภอเมืองจันทบุรี จังหวัดจันทบุรี		
6	[redacted]				
7		ผู้ดูแลตลาดเจ้าแม่ทับทิม	ตลาดเจ้าแม่ทับทิม หมู่ 5 ตำบลท่าช้าง อำเภอเมืองจันทบุรี จังหวัดจันทบุรี		
8	[redacted]				

ลงทะเบียนเข้าร่วมการประชุมปฐมนิเทศโครงการ (สัมมนา ครั้งที่ 1)

โครงการจ้างวิศวกรที่ปรึกษาสำรวจและออกแบบปรับปรุงและแก้ไขปัญหาการจราจร บนทางหลวงหมายเลข 3

ช่วง จุดตัดทางหลวงหมายเลข 3323 และทางหลวงหมายเลข 3322 (แยกเป็นสูง) – จุดตัดทางหลวงหมายเลข 3154 (แยกตักสี่ขีบ)

วันพุธที่ 25 พฤษภาคม พ.ศ. 2565 เวลา 09.00-12.00 น.

ณ ห้องจุฬมณี 1 โรงแรม เคพี แกรนด์ โฮเต็ล ตำบลจันทนิมิตร อำเภอเมืองจันทบุรี จังหวัดจันทบุรี

ลำดับ	รายชื่อ	ตำแหน่ง	หน่วยงาน/ที่อยู่	ลายมือชื่อ	หมายเลขโทรศัพท์
1		เจ้าอาวาสวัดตนคาย	วัดตนคาย หมู่ 13 ตำบลพลับพลา อำเภอเมืองจันทบุรี จังหวัดจันทบุรี		
2					
3					
4					

ลงทะเบียนเข้าร่วมการประชุมปฐมนิเทศโครงการ (สัมมนา ครั้งที่ 1)

โครงการจ้างวิศวกรที่ปรึกษาสำรวจและออกแบบปรับปรุงและแก้ไขปัญหาการจราจร บนทางหลวงหมายเลข 3

ช่วง จุดตัดทางหลวงหมายเลข 3323 และทางหลวงหมายเลข 3322 (แยกเนินสูง) – จุดตัดทางหลวงหมายเลข 3154 (แยกตักสี่ขีด)

วันพุธที่ 25 พฤษภาคม พ.ศ. 2565 เวลา 09.00-12.00 น.

ณ ห้องจุฬมณี 1 โรงแรม เคพี แกรนด์ โฮเต็ล ตำบลจันทนิมิตร อำเภอเมืองจันทบุรี จังหวัดจันทบุรี

ลำดับ	รายชื่อ	ตำแหน่ง	หน่วยงาน/ที่อยู่	ลายมือชื่อ	หมายเลขโทรศัพท์
ตำบลเขาบายศรี อำเภอท่าใหม่					
1	[redacted]				
2					
3					
4					
5					

ลงทะเบียนเข้าร่วมการประชุมปฐมนิเทศโครงการ (สัมมนา ครั้งที่ 1)

โครงการจ้างวิศวกรที่ปรึกษาสำรวจและออกแบบปรับปรุงและแก้ไขปัญหาการจราจร บนทางหลวงหมายเลข 3

ช่วง จุดตัดทางหลวงหมายเลข 3323 และทางหลวงหมายเลข 3322 (แยกเนินสูง) – จุดตัดทางหลวงหมายเลข 3154 (แยกตักสี่ขีด)

วันพุธที่ 25 พฤษภาคม พ.ศ. 2565 เวลา 09.00-12.00 น.

ณ ห้องจุฬมณี 1 โรงแรม เคพี แกรนด์ โฮเต็ล ตำบลจันทนิมิตร อำเภอเมืองจันทบุรี จังหวัดจันทบุรี

ลำดับ	รายชื่อ	ตำแหน่ง	หน่วยงาน/ที่อยู่	ลายมือชื่อ	หมายเลขโทรศัพท์
ตำบลเขาวิว อำเภอท่าใหม่					
1	[redacted]				
2					
3	นางสาวสวาค์ ชัยยะ	ผู้ใหญ่บ้านหมู่ 5 บ้านหนองคล้า	ที่ทำการผู้ใหญ่บ้านหมู่ 5 บ้านหนองคล้า		
4	นายไกร วิทัณฑ์	ผู้ใหญ่บ้านหมู่ 6 บ้านหนองคล้า	ที่ทำการผู้ใหญ่บ้านหมู่ 6 บ้านหนองคล้า		
5	นายธาดา ธวีวรรณ	ผู้ใหญ่บ้านหมู่ 9 บ้านวังพลอก	ที่ทำการผู้ใหญ่บ้านหมู่ 9 บ้านวังพลอก		

ลงทะเบียนเข้าร่วมการประชุมปฐมนิเทศโครงการ (สัมมนา ครั้งที่ 1)

โครงการจ้างวิศวกรที่ปรึกษาสำรวจและออกแบบปรับปรุงและแก้ไขปัญหาการจราจร บนทางหลวงหมายเลข 3

ช่วง จุดตัดทางหลวงหมายเลข 3323 และทางหลวงหมายเลข 3322 (แยกเนินสูง) – จุดตัดทางหลวงหมายเลข 3154 (แยกตักสี่ขีด)

วันพุธที่ 25 พฤษภาคม พ.ศ. 2565 เวลา 09.00-12.00 น.

ณ ห้องจุฬมณี 1 โรงแรม เคพี แกรนด์ โฮเต็ล ตำบลจันทนิมิตร อำเภอเมืองจันทบุรี จังหวัดจันทบุรี

ลำดับ	รายชื่อ	ตำแหน่ง	หน่วยงาน/ที่อยู่	ลายมือชื่อ	หมายเลขโทรศัพท์
ตำบลท่าช้าง อำเภอเมืองจันทบุรี					
1	[redacted]				
2					
3					
4					
5			(ชุมชนย่อยที่ 6)		

ลงทะเบียนเข้าร่วมการประชุมปฐมนิเทศโครงการ (สัมมนา ครั้งที่ 1)

โครงการจ้างวิศวกรที่ปรึกษาสำรวจและออกแบบปรับปรุงและแก้ไขปัญหาการจราจร บนทางหลวงหมายเลข 3

ช่วง จุดตัดทางหลวงหมายเลข 3323 และทางหลวงหมายเลข 3322 (แยกเนินสูง) – จุดตัดทางหลวงหมายเลข 3154 (แยกตักสี่ขีด)

วันพุธที่ 25 พฤษภาคม พ.ศ. 2565 เวลา 09.00-12.00 น.

ณ ห้องจุฬมณี 1 โรงแรม เคพี แกรนด์ โฮเต็ล ตำบลจันทนิมิตร อำเภอเมืองจันทบุรี จังหวัดจันทบุรี

ลำดับ	รายชื่อ	ตำแหน่ง	หน่วยงาน/ที่อยู่	ลายมือชื่อ	หมายเลขโทรศัพท์
ตำบลพลอง อำเภอเมืองจันทบุรี					
1	[redacted]				
2					
3					
4					
5					

ผ-2

ผู้ลงทุนงาน

ลงทะเบียนเข้าร่วมการประชุมปฐมนิเทศโครงการ (สัมมนา ครั้งที่ 1)

โครงการจ้างวิศวกรที่ปรึกษาสำรวจและออกแบบปรับปรุงและแก้ไขปัญหาการจราจร บนทางหลวงหมายเลข 3

ช่วง จุดตัดทางหลวงหมายเลข 3323 และทางหลวงหมายเลข 3322 (แยกเนินสูง) – จุดตัดทางหลวงหมายเลข 3154 (แยกตัดตี้ขัน)

วันพุธที่ 25 พฤษภาคม พ.ศ. 2565 เวลา 09.00-12.00 น.

ณ ห้องจุฬมณี 1 โรงแรม เคพี แกรนด์ โฮเต็ล ตำบลจันทนิมิตร อำเภอเมืองจันทบุรี จังหวัดจันทบุรี

ลำดับ	รายชื่อ	ตำแหน่ง	หน่วยงาน/ที่อยู่	ลายมือชื่อ	หมายเลขโทรศัพท์
ตำบลจันทนิมิต อำเภอเมืองจันทบุรี					
1	[redacted]				
2					
3					
4					
5					

ผู้ลงทุนงาน

ลงทะเบียนเข้าร่วมการประชุมปฐมนิเทศโครงการ (สัมมนา ครั้งที่ 1)

โครงการจ้างวิศวกรที่ปรึกษาสำรวจและออกแบบปรับปรุงและแก้ไขปัญหาการจราจร บนทางหลวงหมายเลข 3

ช่วง จุดตัดทางหลวงหมายเลข 3323 และทางหลวงหมายเลข 3322 (แยกเนินสูง) – จุดตัดทางหลวงหมายเลข 3154 (แยกตัดตี้ขัน)

วันพุธที่ 25 พฤษภาคม พ.ศ. 2565 เวลา 09.00-12.00 น.

ณ ห้องจุฬมณี 1 โรงแรม เคพี แกรนด์ โฮเต็ล ตำบลจันทนิมิตร อำเภอเมืองจันทบุรี จังหวัดจันทบุรี

ลำดับ	รายชื่อ	ตำแหน่ง	หน่วยงาน/ที่อยู่	ลายมือชื่อ	หมายเลขโทรศัพท์
ตำบลพลับพลา อำเภอเมืองจันทบุรี					
1	นายสวาโดย์ ตำรงค์				
2	[redacted]				
3					
4					
5					
6					

ผู้ลงทุนงาน

ลงทะเบียนเข้าร่วมการประชุมปฐมนิเทศโครงการ (สัมมนา ครั้งที่ 1)

โครงการจ้างวิศวกรที่ปรึกษาสำรวจและออกแบบปรับปรุงและแก้ไขปัญหาการจราจร บนทางหลวงหมายเลข 3

ช่วง จุดตัดทางหลวงหมายเลข 3323 และทางหลวงหมายเลข 3322 (แยกเนินสูง) – จุดตัดทางหลวงหมายเลข 3154 (แยกตัดตี้ขัน)

วันพุธที่ 25 พฤษภาคม พ.ศ. 2565 เวลา 09.00-12.00 น.

ณ ห้องจุฬมณี 1 โรงแรม เคพี แกรนด์ โฮเต็ล ตำบลจันทนิมิตร อำเภอเมืองจันทบุรี จังหวัดจันทบุรี

ลำดับ	รายชื่อ	ตำแหน่ง	หน่วยงาน/ที่อยู่	ลายมือชื่อ	หมายเลขโทรศัพท์
ตำบลตลองนารายณ์ อำเภอเมืองจันทบุรี					
1	[redacted]				
2					
3					
4					
5					
6					

ผู้ลงทุนงาน

ลงทะเบียนเข้าร่วมการประชุมปฐมนิเทศโครงการ (สัมมนา ครั้งที่ 1)

โครงการจ้างวิศวกรที่ปรึกษาสำรวจและออกแบบปรับปรุงและแก้ไขปัญหาการจราจร บนทางหลวงหมายเลข 3

ช่วง จุดตัดทางหลวงหมายเลข 3323 และทางหลวงหมายเลข 3322 (แยกเนินสูง) – จุดตัดทางหลวงหมายเลข 3154 (แยกตัดตี้ขัน)

วันพุธที่ 25 พฤษภาคม พ.ศ. 2565 เวลา 09.00-12.00 น.

ณ ห้องจุฬมณี 1 โรงแรม เคพี แกรนด์ โฮเต็ล ตำบลจันทนิมิตร อำเภอเมืองจันทบุรี จังหวัดจันทบุรี

ลำดับ	รายชื่อ	ตำแหน่ง	หน่วยงาน/ที่อยู่	ลายมือชื่อ	หมายเลขโทรศัพท์
ตำบลท่าหลวง อำเภอมะขาม					
1	[redacted]				
2					
3					
4					
5					
6					

ข-3

ลงทะเบียนเข้าร่วมการประชุมปฐมนิเทศโครงการ (สัมมนา ครั้งที่ 1)

โครงการจ้างวิศวกรที่ปรึกษาสำรวจและออกแบบปรับปรุงและแก้ไขปัญหาการจราจร บนทางหลวงหมายเลข 3

ช่วง จุดตัดทางหลวงหมายเลข 3323 และทางหลวงหมายเลข 3322 (แยกเนินสูง) – จุดตัดทางหลวงหมายเลข 3154 (แยกศักดิ์ชัย)

วันพุธที่ 25 พฤษภาคม พ.ศ. 2565 เวลา 09.00-12.00 น.

ณ ห้องจุฬมณี 1 โรงแรม เคพี แกรนด์ โฮเต็ล ตำบลจันทนิมิตร อำเภอเมืองจันทบุรี จังหวัดจันทบุรี

ลำดับ	รายชื่อ	ตำแหน่ง	หน่วยงาน/ที่อยู่	ลายมือชื่อ	หมายเลขโทรศัพท์
สำนักสำรวจและออกแบบ กรมทางหลวง					
1	นายวิศิษฐ์ศิริ หนูศรีวงษ์	วิศวกรโยธาชำนาญการพิเศษ	สำนักสำรวจและออกแบบ กรมทางหลวง อาคารเมลิโอ วัชรพุทธ์ ชั้น 5 ถนนพระรามที่ 6 แขวงทุ่งพญาไท เขตราชเทวี กรุงเทพมหานคร		08 4106 2296
2	นายสมชาย นิมพรไพบูลย์	วิศวกรโยธาชำนาญการพิเศษ	สำนักสำรวจและออกแบบ กรมทางหลวง อาคารเมลิโอ วัชรพุทธ์ ชั้น 5 ถนนพระรามที่ 6 แขวงทุ่งพญาไท เขตราชเทวี กรุงเทพมหานคร		08 9254 8036
3	นายณภาคร นาคสินธุ์	วิศวกรโยธาปฏิบัติการ	สำนักสำรวจและออกแบบ กรมทางหลวง อาคารเมลิโอ วัชรพุทธ์ ชั้น 5 ถนนพระรามที่ 6 แขวงทุ่งพญาไท เขตราชเทวี กรุงเทพมหานคร		08 7543 9968
4	นายศุภกรณ์ ฐิตะฐาน	"	สำนักสำรวจและออกแบบ กรมทางหลวง อาคารเมลิโอ วัชรพุทธ์ ชั้น 5 ถนนพระรามที่ 6 แขวงทุ่งพญาไท เขตราชเทวี กรุงเทพมหานคร		097-2131243

ลงทะเบียนเข้าร่วมการประชุมปฐมนิเทศโครงการ (สัมมนา ครั้งที่ 1)

โครงการจ้างวิศวกรที่ปรึกษาสำรวจและออกแบบปรับปรุงและแก้ไขปัญหาการจราจร บนทางหลวงหมายเลข 3

ช่วง จุดตัดทางหลวงหมายเลข 3323 และทางหลวงหมายเลข 3322 (แยกเนินสูง) – จุดตัดทางหลวงหมายเลข 3154 (แยกศักดิ์ชัย)

วันพุธที่ 25 พฤษภาคม พ.ศ. 2565 เวลา 09.00-12.00 น.

ณ ห้องจุฬมณี 1 โรงแรม เคพี แกรนด์ โฮเต็ล ตำบลจันทนิมิตร อำเภอเมืองจันทบุรี จังหวัดจันทบุรี

ลำดับ	รายชื่อ	ตำแหน่ง	หน่วยงาน/ที่อยู่	ลายมือชื่อ	หมายเลขโทรศัพท์
สำนักสำรวจและออกแบบ กรมทางหลวง					
5	นายวิทยิการ พลวิลณ์	วิศวกรโยธาปฏิบัติการ	สำนักสำรวจและออกแบบ กรมทางหลวง อาคารเมลิโอ วัชรพุทธ์ ชั้น 5 ถนนพระรามที่ 6 แขวงทุ่งพญาไท เขตราชเทวี กรุงเทพมหานคร		08 4500 6046
6	นายณัฐพล วินพลง		สำนักสำรวจและออกแบบ กรมทางหลวง อาคารเมลิโอ วัชรพุทธ์ ชั้น 5 ถนนพระรามที่ 6 แขวงทุ่งพญาไท เขตราชเทวี กรุงเทพมหานคร		
7	นางสาวชนิญญา นิมหะวิบูลย์	นักวิชาการสิ่งแวดล้อม	สำนักสำรวจและออกแบบ กรมทางหลวง อาคารเมลิโอ วัชรพุทธ์ ชั้น 5 ถนนพระรามที่ 6 แขวงทุ่งพญาไท เขตราชเทวี กรุงเทพมหานคร		
8			สำนักสำรวจและออกแบบ กรมทางหลวง อาคารเมลิโอ วัชรพุทธ์ ชั้น 5 ถนนพระรามที่ 6 แขวงทุ่งพญาไท เขตราชเทวี กรุงเทพมหานคร		

ลงทะเบียนเข้าร่วมการประชุมปฐมนิเทศโครงการ (สัมมนา ครั้งที่ 1)

โครงการจ้างวิศวกรที่ปรึกษาสำรวจและออกแบบปรับปรุงและแก้ไขปัญหาการจราจร บนทางหลวงหมายเลข 3

ช่วง จุดตัดทางหลวงหมายเลข 3323 และทางหลวงหมายเลข 3322 (แยกเนินสูง) – จุดตัดทางหลวงหมายเลข 3154 (แยกศักดิ์ชัย)

วันพุธที่ 25 พฤษภาคม พ.ศ. 2565 เวลา 09.00-12.00 น.

ณ ห้องจุฬมณี 1 โรงแรม เคพี แกรนด์ โฮเต็ล ตำบลจันทนิมิตร อำเภอเมืองจันทบุรี จังหวัดจันทบุรี

ลำดับ	รายชื่อ	ตำแหน่ง	หน่วยงาน/ที่อยู่	ลายมือชื่อ	หมายเลขโทรศัพท์
สำนักงานทางหลวงที่ 14 (ชลบุรี)					
1	นายวิชิต เศรษฐมานพ	ผู้อำนวยการสำนักงานทางหลวงที่ 14 (ชลบุรี)	สำนักงานทางหลวงที่ 14 (ชลบุรี) ถนนเลิงจอมพล ตำบลศรีราชา อำเภอศรีราชา จังหวัดชลบุรี		
2	นายชาติพงศ์ รพไนกาล	รองผู้อำนวยการสำนักงานทางหลวงที่ 14	สำนักงานทางหลวงที่ 14 (ชลบุรี) ถนนเลิงจอมพล ตำบลศรีราชา อำเภอศรีราชา จังหวัดชลบุรี		094-7-12234
3			สำนักงานทางหลวงที่ 14 (ชลบุรี) ถนนเลิงจอมพล ตำบลศรีราชา อำเภอศรีราชา จังหวัดชลบุรี		
4			สำนักงานทางหลวงที่ 14 (ชลบุรี) ถนนเลิงจอมพล ตำบลศรีราชา อำเภอศรีราชา จังหวัดชลบุรี		

ลงทะเบียนเข้าร่วมการประชุมปฐมนิเทศโครงการ (สัมมนา ครั้งที่ 1)

โครงการจ้างวิศวกรที่ปรึกษาสำรวจและออกแบบปรับปรุงและแก้ไขปัญหาการจราจร บนทางหลวงหมายเลข 3

ช่วง จุดตัดทางหลวงหมายเลข 3323 และทางหลวงหมายเลข 3322 (แยกเนินสูง) – จุดตัดทางหลวงหมายเลข 3154 (แยกศักดิ์ชัย)

วันพุธที่ 25 พฤษภาคม พ.ศ. 2565 เวลา 09.00-12.00 น.

ณ ห้องจุฬมณี 1 โรงแรม เคพี แกรนด์ โฮเต็ล ตำบลจันทนิมิตร อำเภอเมืองจันทบุรี จังหวัดจันทบุรี

ลำดับ	รายชื่อ	ตำแหน่ง	หน่วยงาน/ที่อยู่	ลายมือชื่อ	หมายเลขโทรศัพท์
แขวงทางหลวงจันทบุรี					
1	นายสมบูรณ์ พิจิตรกาล	ผู้อำนวยการแขวงทางหลวงจันทบุรี	แขวงทางหลวงจันทบุรี ถนนเลียบเนิน ตำบลวัดใหม่ อำเภอเมืองจันทบุรี จังหวัดจันทบุรี		08 1[illegible]
2			แขวงทางหลวงจันทบุรี ถนนเลียบเนิน ตำบลวัดใหม่ อำเภอเมืองจันทบุรี จังหวัดจันทบุรี		
3			แขวงทางหลวงจันทบุรี ถนนเลียบเนิน ตำบลวัดใหม่ อำเภอเมืองจันทบุรี จังหวัดจันทบุรี		
4			แขวงทางหลวงจันทบุรี ถนนเลียบเนิน ตำบลวัดใหม่ อำเภอเมืองจันทบุรี จังหวัดจันทบุรี		

ข-18

ลงทะเบียนเข้าร่วมการประชุมปฐมนิเทศโครงการ (สัมมนา ครั้งที่ 1)

โครงการจ้างวิศวกรที่ปรึกษาสำรวจและออกแบบปรับปรุงและแก้ไขปัญหาการจราจร บนทางหลวงหมายเลข 3

ช่วง จุดตัดทางหลวงหมายเลข 3323 และทางหลวงหมายเลข 3322 (แยกเนินสูง) – จุดตัดทางหลวงหมายเลข 3154 (แยกศักดิ์ชัย)

วันพุธที่ 25 พฤษภาคม พ.ศ. 2565 เวลา 09.00-12.00 น.

ณ ห้องจุฬามณี 1 โรงแรม เคที แกรนด์ โฮเต็ล ตำบลจันทนิมิตร อำเภอเมืองจันทบุรี จังหวัดจันทบุรี

ลำดับ	รายชื่อ	ตำแหน่ง	หน่วยงาน/ที่อยู่	ลายมือชื่อ	หมายเลขโทรศัพท์
1	นายสานนท์ ชรต่ยุวิลิ	วิศวกรโครงการ	บริษัท เอพิลอน จำกัด เลขที่195 ถนนบางกรวย ไทรน้อย ตำบลบางรักพัฒนา อำเภอบางบัวทอง จังหวัดนนทบุรี		
2	นางจรัสศรา กมลพนัส	ผู้ช่วยผู้การด้านสิ่งแวดล้อม	บริษัท เอเชีย แอ็ป แอนด์ คอนซัลแตนท์ จำกัด เลขที่ 184 ถนนพุทธมณฑลสาย 2 ซอย 12 แขวงบางไผ่ เขตบางแค กรุงเทพมหานคร		
3	พ.ต.หญิงทัศ เปี่ยมสวน	ผู้เชี่ยวชาญด้านการมีส่วนร่วมของประชาชน	บริษัท เอเชีย แอ็ป แอนด์ คอนซัลแตนท์ จำกัด เลขที่ 184 ถนนพุทธมณฑลสาย 2 ซอย 12 แขวงบางไผ่ เขตบางแค กรุงเทพมหานคร		
4	นางสาวนิจราพร กิ่วานเจนญา	นักวิชาการสิ่งแวดล้อม	บริษัท เอเชีย แอ็ป แอนด์ คอนซัลแตนท์ จำกัด เลขที่ 184 ถนนพุทธมณฑลสาย 2 ซอย 12 แขวงบางไผ่ เขตบางแค กรุงเทพมหานคร		
5	นางสาวรพีวรี ภาญุจนาวุฒิ	นักวิชาการสิ่งแวดล้อม	บริษัท เอเชีย แอ็ป แอนด์ คอนซัลแตนท์ จำกัด เลขที่ 184 ถนนพุทธมณฑลสาย 2 ซอย 12 แขวงบางไผ่ เขตบางแค กรุงเทพมหานคร		

ลงทะเบียนเข้าร่วมการประชุมปฐมนิเทศโครงการ (สัมมนา ครั้งที่ 1)

โครงการจ้างวิศวกรที่ปรึกษาสำรวจและออกแบบปรับปรุงและแก้ไขปัญหาการจราจร บนทางหลวงหมายเลข 3

ช่วง จุดตัดทางหลวงหมายเลข 3323 และทางหลวงหมายเลข 3322 (แยกเนินสูง) – จุดตัดทางหลวงหมายเลข 3154 (แยกศักดิ์ชัย)

วันพุธที่ 25 พฤษภาคม พ.ศ. 2565 เวลา 09.00-12.00 น.

ณ ห้องจุฬามณี 1 โรงแรม เคที แกรนด์ โฮเต็ล ตำบลจันทนิมิตร อำเภอเมืองจันทบุรี จังหวัดจันทบุรี

ลำดับ	รายชื่อ	ตำแหน่ง	หน่วยงาน/ที่อยู่	ลายมือชื่อ	หมายเลขโทรศัพท์
6	นางศิรินญาโณน์ ส่งเสริม	นักวิชาการด้านการมีส่วนร่วมของประชาชน	บริษัท เอเชีย แอ็ป แอนด์ คอนซัลแตนท์ จำกัด เลขที่ 184 ถนนพุทธมณฑลสาย 2 ซอย 12 แขวงบางไผ่ เขตบางแค กรุงเทพมหานคร		
7	นางสาวรีวาร ชัคร์น่อง	นักวิชาการด้านการมีส่วนร่วมของประชาชน	บริษัท เอเชีย แอ็ป แอนด์ คอนซัลแตนท์ จำกัด เลขที่ 184 ถนนพุทธมณฑลสาย 2 ซอย 12 แขวงบางไผ่ เขตบางแค กรุงเทพมหานคร		
8	นางสาวอมิตา ไม้ดวง	นักวิชาการด้านการมีส่วนร่วมของประชาชน	บริษัท เอเชีย แอ็ป แอนด์ คอนซัลแตนท์ จำกัด เลขที่ 184 ถนนพุทธมณฑลสาย 2 ซอย 12 แขวงบางไผ่ เขตบางแค กรุงเทพมหานคร		
9					
10					

ลงทะเบียนเข้าร่วมการประชุมปฐมนิเทศโครงการ (สัมมนา ครั้งที่ 1)

โครงการจ้างวิศวกรที่ปรึกษาสำรวจและออกแบบปรับปรุงและแก้ไขปัญหาการจราจร บนทางหลวงหมายเลข 3

ช่วง จุดตัดทางหลวงหมายเลข 3323 และทางหลวงหมายเลข 3322 (แยกเนินสูง) – จุดตัดทางหลวงหมายเลข 3154 (แยกศักดิ์ชัย)

วันพุธที่ 25 พฤษภาคม พ.ศ. 2565 เวลา 09.00-12.00 น.

ณ ห้องจุฬามณี 1 โรงแรม เคที แกรนด์ โฮเต็ล ตำบลจันทนิมิตร อำเภอเมืองจันทบุรี จังหวัดจันทบุรี

ลำดับ	รายชื่อ	ตำแหน่ง	หน่วยงาน/ที่อยู่	ลายมือชื่อ	หมายเลขโทรศัพท์
1	คุณศิรประภา รติวัฒน์	วิศวกร	บริษัท เอพิลอน จำกัด เลขที่195 ถนนบางกรวย-ไทรน้อย ตำบลบางรักพัฒนา อำเภอบางบัวทอง จังหวัดนนทบุรี		
2	คุณไกรศร วงศ์ใกล้ศิล	วิศวกร	บริษัท เอพิลอน จำกัด เลขที่195 ถนนบางกรวย-ไทรน้อย ตำบลบางรักพัฒนา อำเภอบางบัวทอง จังหวัดนนทบุรี		
3	คุณอิศริกล พิพยสุข	วิศวกร	บริษัท เอพิลอน จำกัด เลขที่195 ถนนบางกรวย-ไทรน้อย ตำบลบางรักพัฒนา อำเภอบางบัวทอง จังหวัดนนทบุรี		
4	คุณอำนวยลักษณ์ จงเมตริวัฒน์	วิศวกร	บริษัท เอพิลอน จำกัด เลขที่195 ถนนบางกรวย-ไทรน้อย ตำบลบางรักพัฒนา อำเภอบางบัวทอง จังหวัดนนทบุรี		
5	คุณสุพรรณิการ์ ไมเกรด์	ผู้ช่วยประสานงาน	บริษัท เอพิลอน จำกัด เลขที่195 ถนนบางกรวย-ไทรน้อย ตำบลบางรักพัฒนา อำเภอบางบัวทอง จังหวัดนนทบุรี		

ลงทะเบียนเข้าร่วมการประชุมปฐมนิเทศโครงการ (สัมมนา ครั้งที่ 1)

โครงการจ้างวิศวกรที่ปรึกษาสำรวจและออกแบบปรับปรุงและแก้ไขปัญหาการจราจร บนทางหลวงหมายเลข 3

ช่วง จุดตัดทางหลวงหมายเลข 3323 และทางหลวงหมายเลข 3322 (แยกเนินสูง) – จุดตัดทางหลวงหมายเลข 3154 (แยกศักดิ์ชัย)

วันพุธที่ 25 พฤษภาคม พ.ศ. 2565 เวลา 09.00-12.00 น.

ณ ห้องจุฬามณี 1 โรงแรม เคที แกรนด์ โฮเต็ล ตำบลจันทนิมิตร อำเภอเมืองจันทบุรี จังหวัดจันทบุรี

ลำดับ	รายชื่อ	ตำแหน่ง	หน่วยงาน/ที่อยู่	ลายมือชื่อ	หมายเลขโทรศัพท์
1		เลขาธิการสำนักงานนโยบายและแผนทรัพยากรธรรมชาติและสิ่งแวดล้อม	สำนักงานนโยบายและแผนทรัพยากรธรรมชาติและสิ่งแวดล้อม อาคารซิปโก้ ทาวเวอร์ 2 ชั้นที่ 8 เลขที่ 118/1 ถนนพระราม 6 แขวงพญาไท เขตพญาไท กรุงเทพมหานคร		
2					
3					

ลงทะเบียนเข้าร่วมการประชุมปฐมนิเทศโครงการ (สัมมนา ครั้งที่ 1)

โครงการจ้างวิศวกรที่ปรึกษาสำรวจและออกแบบปรับปรุงและแก้ไขปัญหาการจราจร บนทางหลวงหมายเลข 3

ช่วง จุดตัดทางหลวงหมายเลข 3323 และทางหลวงหมายเลข 3322 (แยกเป็นสูง) – จุดตัดทางหลวงหมายเลข 3154 (แยกศักดิ์ชัย)

วันพุธที่ 25 พฤษภาคม พ.ศ. 2565 เวลา 09.00-12.00 น.

ณ ห้องจุฬมณี 1 โรงแรม เคที แกรนด์ โฮเต็ล ตำบลจันทนิมิตร อำเภอเมืองจันทบุรี จังหวัดจันทบุรี

ลำดับ	รายชื่อ	ตำแหน่ง	หน่วยงาน/ที่อยู่	ลายมือชื่อ	หมายเลขโทรศัพท์
1		หัวหน้าสำนักงานจังหวัดจันทบุรี	สำนักงานจังหวัดจันทบุรี ศาลากลางจังหวัดจันทบุรี ถนนเลียบเนิน ตำบลวัดใหม่		
2	[redacted]				
3					
4			จังหวัดจันทบุรี		

ลงทะเบียนเข้าร่วมการประชุมปฐมนิเทศโครงการ (สัมมนา ครั้งที่ 1)

โครงการจ้างวิศวกรที่ปรึกษาสำรวจและออกแบบปรับปรุงและแก้ไขปัญหาการจราจร บนทางหลวงหมายเลข 3

ช่วง จุดตัดทางหลวงหมายเลข 3323 และทางหลวงหมายเลข 3322 (แยกเป็นสูง) – จุดตัดทางหลวงหมายเลข 3154 (แยกศักดิ์ชัย)

วันพุธที่ 25 พฤษภาคม พ.ศ. 2565 เวลา 09.00-12.00 น.

ณ ห้องจุฬมณี 1 โรงแรม เคที แกรนด์ โฮเต็ล ตำบลจันทนิมิตร อำเภอเมืองจันทบุรี จังหวัดจันทบุรี

ลำดับ	รายชื่อ	ตำแหน่ง	หน่วยงาน/ที่อยู่	ลายมือชื่อ	หมายเลขโทรศัพท์
5		โยธาธิการและผังเมืองจังหวัดจันทบุรี	สำนักงานโยธาธิการและผังเมืองจันทบุรี เลขที่ 108/1 ถนนสุขุมพิศร ตำบลวัดใหม่ อำเภอเมืองจันทบุรี จังหวัดจันทบุรี		
6		ท่องเที่ยวจังหวัดจันทบุรี	สำนักงานส่งเสริมการท่องเที่ยว จังหวัดจันทบุรี ศาลากลางจังหวัดจันทบุรี ตำบลวัดใหม่ อำเภอเมืองจันทบุรี จังหวัดจันทบุรี		
7	[redacted]				
8					

ลงทะเบียนเข้าร่วมการประชุมปฐมนิเทศโครงการ (สัมมนา ครั้งที่ 1)

โครงการจ้างวิศวกรที่ปรึกษาสำรวจและออกแบบปรับปรุงและแก้ไขปัญหาการจราจร บนทางหลวงหมายเลข 3

ช่วง จุดตัดทางหลวงหมายเลข 3323 และทางหลวงหมายเลข 3322 (แยกเป็นสูง) – จุดตัดทางหลวงหมายเลข 3154 (แยกศักดิ์ชัย)

วันพุธที่ 25 พฤษภาคม พ.ศ. 2565 เวลา 09.00-12.00 น.

ณ ห้องจุฬมณี 1 โรงแรม เคที แกรนด์ โฮเต็ล ตำบลจันทนิมิตร อำเภอเมืองจันทบุรี จังหวัดจันทบุรี

ลำดับ	รายชื่อ	ตำแหน่ง	หน่วยงาน/ที่อยู่	ลายมือชื่อ	หมายเลขโทรศัพท์
9	พล.ต.ต.อุทานศักดิ์ทรงนิ่ง	รองผู้อำนวยการกองอำนวยการจราจร	กองบังคับการตำรวจทางหลวง		[redacted]
10	[redacted]				
11					
12			อำเภอเมืองจันทบุรี จังหวัดจันทบุรี		

ลงทะเบียนเข้าร่วมการประชุมปฐมนิเทศโครงการ (สัมมนา ครั้งที่ 1)

โครงการจ้างวิศวกรที่ปรึกษาสำรวจและออกแบบปรับปรุงและแก้ไขปัญหาการจราจร บนทางหลวงหมายเลข 3

ช่วง จุดตัดทางหลวงหมายเลข 3323 และทางหลวงหมายเลข 3322 (แยกเป็นสูง) – จุดตัดทางหลวงหมายเลข 3154 (แยกศักดิ์ชัย)

วันพุธที่ 25 พฤษภาคม พ.ศ. 2565 เวลา 09.00-12.00 น.

ณ ห้องจุฬมณี 1 โรงแรม เคที แกรนด์ โฮเต็ล ตำบลจันทนิมิตร อำเภอเมืองจันทบุรี จังหวัดจันทบุรี

ลำดับ	รายชื่อ	ตำแหน่ง	หน่วยงาน/ที่อยู่	ลายมือชื่อ	หมายเลขโทรศัพท์
13	[redacted]				
14					
15			จังหวัดจันทบุรี		
16		ประมงจังหวัดจันทบุรี	สำนักงานประมงจังหวัดจันทบุรี เลขที่ 2 ถนน ณปันศิลธร ตำบลตลาด อำเภอเมืองจันทบุรี จังหวัดจันทบุรี		

ลงทะเบียนเข้าร่วมการประชุมปฐมนิเทศโครงการ (สัมมนา ครั้งที่ 1)
โครงการจ้างวิศวกรที่ปรึกษาสำรวจและออกแบบปรับปรุงและแก้ไขปัญหาการจราจร บนทางหลวงหมายเลข 3
ช่วง จุดตัดทางหลวงหมายเลข 3323 และทางหลวงหมายเลข 3322 (แยกเนินฮูง) – จุดตัดทางหลวงหมายเลข 3154 (แยกกักดี่ชัน)
วันพุธที่ 25 พฤษภาคม พ.ศ. 2565 เวลา 09.00-12.00 น.
ณ ห้องจุฬมณี 1 โรงแรม เคที แกรนด์ โฮเต็ล ตำบลจันทนิมิตร อำเภอเมืองจันทบุรี จังหวัดจันทบุรี

ลำดับ	รายชื่อ	ตำแหน่ง	หน่วยงาน/ที่อยู่	ลายมือชื่อ	หมายเลขโทรศัพท์
17	[redacted]				
18					
19		ผู้อำนวยการสถานีพัฒนาที่ดินจันทบุรี	สถานีพัฒนาที่ดินจันทบุรี เลขที่ 43/12 หมู่ 8 ตำบลบายอาม อำเภอนายายอาม จังหวัดจันทบุรี		
20		ผู้อำนวยการสำนักงานทรัพยากรธรรมชาติและสิ่งแวดล้อมจังหวัดจันทบุรี	สำนักงานทรัพยากรธรรมชาติและสิ่งแวดล้อม จังหวัดจันทบุรี เลขที่ 5 ถนนท่าช้าง ตำบลวัดใหม่ อำเภอเมืองจันทบุรี จังหวัดจันทบุรี		

ลงทะเบียนเข้าร่วมการประชุมปฐมนิเทศโครงการ (สัมมนา ครั้งที่ 1)
โครงการจ้างวิศวกรที่ปรึกษาสำรวจและออกแบบปรับปรุงและแก้ไขปัญหาการจราจร บนทางหลวงหมายเลข 3
ช่วง จุดตัดทางหลวงหมายเลข 3323 และทางหลวงหมายเลข 3322 (แยกเนินฮูง) – จุดตัดทางหลวงหมายเลข 3154 (แยกกักดี่ชัน)
วันพุธที่ 25 พฤษภาคม พ.ศ. 2565 เวลา 09.00-12.00 น.
ณ ห้องจุฬมณี 1 โรงแรม เคที แกรนด์ โฮเต็ล ตำบลจันทนิมิตร อำเภอเมืองจันทบุรี จังหวัดจันทบุรี

ลำดับ	รายชื่อ	ตำแหน่ง	หน่วยงาน/ที่อยู่	ลายมือชื่อ	หมายเลขโทรศัพท์
21	[redacted]				
22					
23					
24					

ลงทะเบียนเข้าร่วมการประชุมปฐมนิเทศโครงการ (สัมมนา ครั้งที่ 1)
โครงการจ้างวิศวกรที่ปรึกษาสำรวจและออกแบบปรับปรุงและแก้ไขปัญหาการจราจร บนทางหลวงหมายเลข 3
ช่วง จุดตัดทางหลวงหมายเลข 3323 และทางหลวงหมายเลข 3322 (แยกเนินฮูง) – จุดตัดทางหลวงหมายเลข 3154 (แยกกักดี่ชัน)
วันพุธที่ 25 พฤษภาคม พ.ศ. 2565 เวลา 09.00-12.00 น.
ณ ห้องจุฬมณี 1 โรงแรม เคที แกรนด์ โฮเต็ล ตำบลจันทนิมิตร อำเภอเมืองจันทบุรี จังหวัดจันทบุรี

ลำดับ	รายชื่อ	ตำแหน่ง	หน่วยงาน/ที่อยู่	ลายมือชื่อ	หมายเลขโทรศัพท์
25	[redacted]				
26					
27					
28		จุฬาพรรณจังหวัดจันทบุรี	สำนักงานจุฬาพรรณจังหวัดจันทบุรี เลขที่ 200 ถนนท่าช้างวง ตำบลวัดใหม่ อำเภอเมืองจันทบุรี จังหวัดจันทบุรี		

ลงทะเบียนเข้าร่วมการประชุมปฐมนิเทศโครงการ (สัมมนา ครั้งที่ 1)
โครงการจ้างวิศวกรที่ปรึกษาสำรวจและออกแบบปรับปรุงและแก้ไขปัญหาการจราจร บนทางหลวงหมายเลข 3
ช่วง จุดตัดทางหลวงหมายเลข 3323 และทางหลวงหมายเลข 3322 (แยกเนินฮูง) – จุดตัดทางหลวงหมายเลข 3154 (แยกกักดี่ชัน)
วันพุธที่ 25 พฤษภาคม พ.ศ. 2565 เวลา 09.00-12.00 น.
ณ ห้องจุฬมณี 1 โรงแรม เคที แกรนด์ โฮเต็ล ตำบลจันทนิมิตร อำเภอเมืองจันทบุรี จังหวัดจันทบุรี

ลำดับ	รายชื่อ	ตำแหน่ง	หน่วยงาน/ที่อยู่	ลายมือชื่อ	หมายเลขโทรศัพท์
29	[redacted]				
30					
31					
32		นายแพทย์สาธารณสุขจังหวัดจันทบุรี	สำนักงานสาธารณสุขจังหวัดจันทบุรี ถนนท่าช้างวง ตำบลวัดใหม่ อำเภอเมืองจันทบุรี จังหวัดจันทบุรี		

ลงทะเบียนเข้าร่วมการประชุมปฐมนิเทศโครงการ (สัมมนา ครั้งที่ 1)
โครงการจ้างวิศวกรที่ปรึกษาสำรวจและออกแบบปรับปรุงและแก้ไขปัญหาการจราจร บนทางหลวงหมายเลข 3
ช่วง จุดตัดทางหลวงหมายเลข 3323 และทางหลวงหมายเลข 3322 (แยกเนินสูง) – จุดตัดทางหลวงหมายเลข 3154 (แยกศักดิ์ชัย)
วันพุธที่ 25 พฤษภาคม พ.ศ. 2565 เวลา 09.00-12.00 น.
ณ ห้องจุฬมณี 1 โรงแรม เคพี แกรนด์ โฮเต็ล ตำบลจันทนิมิตร อำเภอเมืองจันทบุรี จังหวัดจันทบุรี

ลำดับ	รายชื่อ	ตำแหน่ง	หน่วยงาน/ที่อยู่	ลายมือชื่อ	หมายเลขโทรศัพท์
33	[redacted]				
34					
35					
36					

ลงทะเบียนเข้าร่วมการประชุมปฐมนิเทศโครงการ (สัมมนา ครั้งที่ 1)
โครงการจ้างวิศวกรที่ปรึกษาสำรวจและออกแบบปรับปรุงและแก้ไขปัญหาการจราจร บนทางหลวงหมายเลข 3
ช่วง จุดตัดทางหลวงหมายเลข 3323 และทางหลวงหมายเลข 3322 (แยกเนินสูง) – จุดตัดทางหลวงหมายเลข 3154 (แยกศักดิ์ชัย)
วันพุธที่ 25 พฤษภาคม พ.ศ. 2565 เวลา 09.00-12.00 น.
ณ ห้องจุฬมณี 1 โรงแรม เคพี แกรนด์ โฮเต็ล ตำบลจันทนิมิตร อำเภอเมืองจันทบุรี จังหวัดจันทบุรี

ลำดับ	รายชื่อ	ตำแหน่ง	หน่วยงาน/ที่อยู่	ลายมือชื่อ	หมายเลขโทรศัพท์
37	[redacted]				
38					
39					
40		ผู้บังคับการตำรวจภูธรจันทบุรี	สำนักงานตำรวจภูธรจังหวัดจันทบุรี ถนนรักศักดิ์ธนูด ตำบลท่าช้าง อำเภอเมืองจันทบุรี จังหวัดจันทบุรี		

ลงทะเบียนเข้าร่วมการประชุมปฐมนิเทศโครงการ (สัมมนา ครั้งที่ 1)
โครงการจ้างวิศวกรที่ปรึกษาสำรวจและออกแบบปรับปรุงและแก้ไขปัญหาการจราจร บนทางหลวงหมายเลข 3
ช่วง จุดตัดทางหลวงหมายเลข 3323 และทางหลวงหมายเลข 3322 (แยกเนินสูง) – จุดตัดทางหลวงหมายเลข 3154 (แยกศักดิ์ชัย)
วันพุธที่ 25 พฤษภาคม พ.ศ. 2565 เวลา 09.00-12.00 น.
ณ ห้องจุฬมณี 1 โรงแรม เคพี แกรนด์ โฮเต็ล ตำบลจันทนิมิตร อำเภอเมืองจันทบุรี จังหวัดจันทบุรี

ลำดับ	รายชื่อ	ตำแหน่ง	หน่วยงาน/ที่อยู่	ลายมือชื่อ	หมายเลขโทรศัพท์
41		นายด่านศุลกากรจันทบุรี	สำนักงานศุลกากรจันทบุรี ตำบลปัถวี อำเภอแหลมสิงห์ จังหวัดจันทบุรี		
42		ผู้อำนวยการสำนักจัดการทรัพยากรป่าไม้ที่ 9 (จตบุรี)	สำนักจัดการทรัพยากรป่าไม้ที่ 9 (จตบุรี) เลขที่ 201 หมู่ที่ 1 ตำบลหนองไม้แดง อำเภอเมืองตรบุรี จังหวัดตรบุรี		
43		ผู้อำนวยการสำนักศิลปากรที่ 5 ปราจีนบุรี	สำนักศิลปากรที่ 5 ปราจีนบุรี ถนนปราจีนอนุสรณ์ ตำบลหน้าเมือง อำเภอเมืองปราจีนบุรี จังหวัดปราจีนบุรี		
44	[redacted]				

ลงทะเบียนเข้าร่วมการประชุมปฐมนิเทศโครงการ (สัมมนา ครั้งที่ 1)
โครงการจ้างวิศวกรที่ปรึกษาสำรวจและออกแบบปรับปรุงและแก้ไขปัญหาการจราจร บนทางหลวงหมายเลข 3
ช่วง จุดตัดทางหลวงหมายเลข 3323 และทางหลวงหมายเลข 3322 (แยกเนินสูง) – จุดตัดทางหลวงหมายเลข 3154 (แยกศักดิ์ชัย)
วันพุธที่ 25 พฤษภาคม พ.ศ. 2565 เวลา 09.00-12.00 น.
ณ ห้องจุฬมณี 1 โรงแรม เคพี แกรนด์ โฮเต็ล ตำบลจันทนิมิตร อำเภอเมืองจันทบุรี จังหวัดจันทบุรี

ลำดับ	รายชื่อ	ตำแหน่ง	หน่วยงาน/ที่อยู่	ลายมือชื่อ	หมายเลขโทรศัพท์
45	[redacted]				
46					
47					
48					

ลงทะเบียนเข้าร่วมการประชุมปฐมนิเทศโครงการ (สัมมนา ครั้งที่ 1)

โครงการจ้างวิศวกรที่ปรึกษาสำรวจและออกแบบปรับปรุงและแก้ไขปัญหาการจราจร บนทางหลวงหมายเลข 3

ช่วง จุดตัดทางหลวงหมายเลข 3323 และทางหลวงหมายเลข 3322 (แยกเนินสูง) – จุดตัดทางหลวงหมายเลข 3154 (แยกตักสี่ขีด)

วันพุธที่ 25 พฤษภาคม พ.ศ. 2565 เวลา 09.00-12.00 น.

ณ ห้องจุฬมณี 1 โรงแรม เคที แกรนด์ โฮเต็ล ตำบลจันทนิมิตร อำเภอเมืองจันทบุรี จังหวัดจันทบุรี

ลำดับ	รายชื่อ	ตำแหน่ง	หน่วยงาน/ที่อยู่	ลายมือชื่อ	หมายเลขโทรศัพท์
อำเภอท่าใหม่ จังหวัดจันทบุรี					
1	[redacted]				
2					
3		นายอำเภอท่าใหม่	สำนักงานอำเภอท่าใหม่ เลขที่ 99 ถนนราษฎรนิยม ตำบลเขาบายศรี อำเภอท่าใหม่ จังหวัดจันทบุรี		
4		ปลัดอำเภอท่าใหม่	สำนักงานประมงอำเภอท่าใหม่ ที่ว่าการอำเภอท่าใหม่ ถนนราษฎร ตำบลท่าใหม่ อำเภอท่าใหม่ จังหวัดจันทบุรี		

ลงทะเบียนเข้าร่วมการประชุมปฐมนิเทศโครงการ (สัมมนา ครั้งที่ 1)

โครงการจ้างวิศวกรที่ปรึกษาสำรวจและออกแบบปรับปรุงและแก้ไขปัญหาการจราจร บนทางหลวงหมายเลข 3

ช่วง จุดตัดทางหลวงหมายเลข 3323 และทางหลวงหมายเลข 3322 (แยกเนินสูง) – จุดตัดทางหลวงหมายเลข 3154 (แยกตักสี่ขีด)

วันพุธที่ 25 พฤษภาคม พ.ศ. 2565 เวลา 09.00-12.00 น.

ณ ห้องจุฬมณี 1 โรงแรม เคที แกรนด์ โฮเต็ล ตำบลจันทนิมิตร อำเภอเมืองจันทบุรี จังหวัดจันทบุรี

ลำดับ	รายชื่อ	ตำแหน่ง	หน่วยงาน/ที่อยู่	ลายมือชื่อ	หมายเลขโทรศัพท์
อำเภอท่าใหม่ จังหวัดจันทบุรี					
5		ปลัดอำเภอท่าใหม่	สำนักงานปลัดอำเภอท่าใหม่ ที่ว่าการอำเภอท่าใหม่ ถนนราษฎร ตำบลท่าใหม่ อำเภอท่าใหม่ จังหวัดจันทบุรี		
6		สาธารณสุขอำเภอท่าใหม่	สำนักงานสาธารณสุขอำเภอท่าใหม่ หมู่ 1 ตำบลท่าใหม่ อำเภอท่าใหม่ จังหวัดจันทบุรี		
7		พัฒนาการอำเภอท่าใหม่	สำนักงานพัฒนาชุมชนอำเภอท่าใหม่ ที่ว่าการอำเภอท่าใหม่ ถนนราษฎร ตำบลท่าใหม่ อำเภอท่าใหม่ จังหวัดจันทบุรี		
8		ผู้กำกับการสถานีตำรวจภูธรท่าใหม่	สถานีตำรวจภูธรท่าใหม่ เลขที่ 332 ถนนศรีนาคิงส์ ตำบลท่าใหม่ อำเภอท่าใหม่ จังหวัดจันทบุรี		

ลงทะเบียนเข้าร่วมการประชุมปฐมนิเทศโครงการ (สัมมนา ครั้งที่ 1)

โครงการจ้างวิศวกรที่ปรึกษาสำรวจและออกแบบปรับปรุงและแก้ไขปัญหาการจราจร บนทางหลวงหมายเลข 3

ช่วง จุดตัดทางหลวงหมายเลข 3323 และทางหลวงหมายเลข 3322 (แยกเนินสูง) – จุดตัดทางหลวงหมายเลข 3154 (แยกตักสี่ขีด)

วันพุธที่ 25 พฤษภาคม พ.ศ. 2565 เวลา 09.00-12.00 น.

ณ ห้องจุฬมณี 1 โรงแรม เคที แกรนด์ โฮเต็ล ตำบลจันทนิมิตร อำเภอเมืองจันทบุรี จังหวัดจันทบุรี

ลำดับ	รายชื่อ	ตำแหน่ง	หน่วยงาน/ที่อยู่	ลายมือชื่อ	หมายเลขโทรศัพท์
อำเภอเมืองจันทบุรี จังหวัดจันทบุรี					
1		นายอำเภอเมืองจันทบุรี	ที่ว่าการอำเภอเมืองจันทบุรี เลขที่ 33 ถนนเลียบเงิน ตำบลวัดใหม่ อำเภอเมืองจันทบุรี จังหวัดจันทบุรี		
2	[redacted]				
3					
4					

ลงทะเบียนเข้าร่วมการประชุมปฐมนิเทศโครงการ (สัมมนา ครั้งที่ 1)

โครงการจ้างวิศวกรที่ปรึกษาสำรวจและออกแบบปรับปรุงและแก้ไขปัญหาการจราจร บนทางหลวงหมายเลข 3

ช่วง จุดตัดทางหลวงหมายเลข 3323 และทางหลวงหมายเลข 3322 (แยกเนินสูง) – จุดตัดทางหลวงหมายเลข 3154 (แยกตักสี่ขีด)

วันพุธที่ 25 พฤษภาคม พ.ศ. 2565 เวลา 09.00-12.00 น.

ณ ห้องจุฬมณี 1 โรงแรม เคที แกรนด์ โฮเต็ล ตำบลจันทนิมิตร อำเภอเมืองจันทบุรี จังหวัดจันทบุรี

ลำดับ	รายชื่อ	ตำแหน่ง	หน่วยงาน/ที่อยู่	ลายมือชื่อ	หมายเลขโทรศัพท์
อำเภอเมืองจันทบุรี จังหวัดจันทบุรี (ต่อ)					
5		ประมงอำเภอเมืองจันทบุรี	สำนักงานประมงอำเภอเมืองจันทบุรี ที่ว่าการอำเภอเมืองจันทบุรี เลขที่ 33 ถนนเลียบเงิน ตำบลวัดใหม่ อำเภอเมืองจันทบุรี จังหวัดจันทบุรี		
6		ปลัดอำเภอเมืองจันทบุรี	สำนักงานปลัดอำเภอเมืองจันทบุรี ถนนท่าอดอม ตำบลวัดใหม่ อำเภอเมืองจันทบุรี จังหวัดจันทบุรี		
7	[redacted]				
8		พัฒนาการอำเภอเมืองจันทบุรี	สำนักงานพัฒนาชุมชน อำเภอเมืองจันทบุรี ถนนเลียบเงิน ตำบลวัดใหม่ อำเภอเมืองจันทบุรี จังหวัดจันทบุรี		

ค-9

ลงทะเบียนเข้าร่วมการประชุมปฐมนิเทศโครงการ (สัมมนา ครั้งที่ 1)

โครงการจ้างวิศวกรที่ปรึกษาสำรวจและออกแบบปรับปรุงและแก้ไขปัญหาการจราจร บนทางหลวงหมายเลข 3

ช่วง จุดตัดทางหลวงหมายเลข 3323 และทางหลวงหมายเลข 3322 (แยกเป็นสูง) – จุดตัดทางหลวงหมายเลข 3154 (แยกศักดิ์ชัย)

วันพุธที่ 25 พฤษภาคม พ.ศ. 2565 เวลา 09.00-12.00 น.

ณ ห้องจุดมณี 1 โรงแรม เดที แกรนด์ โฮเต็ล ตำบลจันทนิมิตร อำเภอเมืองจันทบุรี จังหวัดจันทบุรี

ลำดับ	รายชื่อ	ตำแหน่ง	หน่วยงาน/ที่อยู่	ลายมือชื่อ	หมายเลขโทรศัพท์
อำเภอเมืองจันทบุรี จังหวัดจันทบุรี (ต่อ)					
9		ผู้กำกับการสถานีตำรวจภูธรเมืองจันทบุรี	สถานีตำรวจภูธรเมืองจันทบุรี ถนนท่าหลวง ตำบลวัดใหม่ อำเภอเมืองจันทบุรี จังหวัดจันทบุรี		
10					
11					
12					

ลงทะเบียนเข้าร่วมการประชุมปฐมนิเทศโครงการ (สัมมนา ครั้งที่ 1)

โครงการจ้างวิศวกรที่ปรึกษาสำรวจและออกแบบปรับปรุงและแก้ไขปัญหาการจราจร บนทางหลวงหมายเลข 3

ช่วง จุดตัดทางหลวงหมายเลข 3323 และทางหลวงหมายเลข 3322 (แยกเป็นสูง) – จุดตัดทางหลวงหมายเลข 3154 (แยกศักดิ์ชัย)

วันพุธที่ 25 พฤษภาคม พ.ศ. 2565 เวลา 09.00-12.00 น.

ณ ห้องจุดมณี 1 โรงแรม เดที แกรนด์ โฮเต็ล ตำบลจันทนิมิตร อำเภอเมืองจันทบุรี จังหวัดจันทบุรี

ลำดับ	รายชื่อ	ตำแหน่ง	หน่วยงาน/ที่อยู่	ลายมือชื่อ	หมายเลขโทรศัพท์
อำเภอมะขาม จังหวัดจันทบุรี					
1		นายอำเภอมะขาม	ที่ว่าการอำเภอมะขาม เลขที่ 23/1 ถนนเฉลิมพระเกียรติ 1.9 ตำบลมะขาม อำเภอมะขาม จังหวัดจันทบุรี		
2		ปลัดอำเภอมะขาม	ที่ว่าการอำเภอมะขาม เลขที่ 23/1 ถนนเฉลิมพระเกียรติ 1.10 ตำบลมะขาม อำเภอมะขาม จังหวัดจันทบุรี		
3		เกษตรอำเภอมะขาม	สำนักงานเกษตรอำเภอมะขาม ของกรมการพัฒนา ตำบลมะขาม อำเภอมะขาม จังหวัดจันทบุรี		
4		ประมงอำเภอมะขาม	สำนักงานประมงอำเภอมะขาม ที่ว่าการอำเภอมะขาม ถนนจันทบุรี-สระแก้ว ตำบลมะขาม อำเภอมะขาม จังหวัดจันทบุรี		

ลงทะเบียนเข้าร่วมการประชุมปฐมนิเทศโครงการ (สัมมนา ครั้งที่ 1)

โครงการจ้างวิศวกรที่ปรึกษาสำรวจและออกแบบปรับปรุงและแก้ไขปัญหาการจราจร บนทางหลวงหมายเลข 3

ช่วง จุดตัดทางหลวงหมายเลข 3323 และทางหลวงหมายเลข 3322 (แยกเป็นสูง) – จุดตัดทางหลวงหมายเลข 3154 (แยกศักดิ์ชัย)

วันพุธที่ 25 พฤษภาคม พ.ศ. 2565 เวลา 09.00-12.00 น.

ณ ห้องจุดมณี 1 โรงแรม เดที แกรนด์ โฮเต็ล ตำบลจันทนิมิตร อำเภอเมืองจันทบุรี จังหวัดจันทบุรี

ลำดับ	รายชื่อ	ตำแหน่ง	หน่วยงาน/ที่อยู่	ลายมือชื่อ	หมายเลขโทรศัพท์
อำเภอมะขาม จังหวัดจันทบุรี (ต่อ)					
5		ปศุสัตว์อำเภอมะขาม	สำนักงานปศุสัตว์อำเภอมะขาม เลขที่ 89 หมู่ 2 ตำบลวังแซ้ม อำเภอมะขาม จังหวัดจันทบุรี		
6		สาธารณสุขอำเภอมะขาม	สำนักงานสาธารณสุขอำเภอมะขาม ถนนจันทบุรี-สระแก้ว ตำบลมะขาม อำเภอมะขาม จังหวัดจันทบุรี		
7		พัฒนาการอำเภอมะขาม	สำนักงานพัฒนาชุมชนอำเภอมะขาม ถนนจันทบุรี-สระแก้ว ตำบลมะขาม อำเภอมะขาม จังหวัดจันทบุรี		
8	[redacted]				

ลงทะเบียนเข้าร่วมการประชุมปฐมนิเทศโครงการ (สัมมนา ครั้งที่ 1)

โครงการจ้างวิศวกรที่ปรึกษาสำรวจและออกแบบปรับปรุงและแก้ไขปัญหาการจราจร บนทางหลวงหมายเลข 3

ช่วง จุดตัดทางหลวงหมายเลข 3323 และทางหลวงหมายเลข 3322 (แยกเป็นสูง) – จุดตัดทางหลวงหมายเลข 3154 (แยกศักดิ์ชัย)

วันพุธที่ 25 พฤษภาคม พ.ศ. 2565 เวลา 09.00-12.00 น.

ณ ห้องจุดมณี 1 โรงแรม เดที แกรนด์ โฮเต็ล ตำบลจันทนิมิตร อำเภอเมืองจันทบุรี จังหวัดจันทบุรี

ลำดับ	รายชื่อ	ตำแหน่ง	หน่วยงาน/ที่อยู่	ลายมือชื่อ	หมายเลขโทรศัพท์
องค์การบริหารส่วนจังหวัดจันทบุรี					
1		นายกองค์การบริหารส่วนจังหวัดจันทบุรี	เลขที่ 222 หมู่ 2 ถนนสุขุมวิท ตำบลท่าช้าง อำเภอเมืองจันทบุรี จังหวัดจันทบุรี		
2		ปลัดองค์การบริหารส่วนจังหวัดจันทบุรี	เลขที่ 222 หมู่ 2 ถนนสุขุมวิท ตำบลท่าช้าง อำเภอเมืองจันทบุรี จังหวัดจันทบุรี		
3		ประธานสภาองค์การบริหารส่วนจังหวัดจันทบุรี	เลขที่ 222 หมู่ 2 ถนนสุขุมวิท ตำบลท่าช้าง อำเภอเมืองจันทบุรี จังหวัดจันทบุรี		
4					

ลงทะเบียนเข้าร่วมการประชุมปฐมนิเทศโครงการ (สัมมนา ครั้งที่ 1)

โครงการจ้างวิศวกรที่ปรึกษาสำรวจและออกแบบปรับปรุงและแก้ไขปัญหาการจราจร บนทางหลวงหมายเลข 3

ช่วง จุดตัดทางหลวงหมายเลข 3323 และทางหลวงหมายเลข 3322 (แยกเนินฐง) – จุดตัดทางหลวงหมายเลข 3154 (แยกศักดิ์ชัย)

วันพุธที่ 25 พฤษภาคม พ.ศ. 2565 เวลา 09.00-12.00 น.

ณ ห้องจุฬมณี 1 โรงแรม เคที แกรนด์ โฮเต็ล ตำบลจันทนิมิตร อำเภอเมืองจันทบุรี จังหวัดจันทบุรี

ลำดับ	รายชื่อ	ตำแหน่ง	หน่วยงาน/ที่อยู่	ลายมือชื่อ	หมายเลขโทรศัพท์
เทศบาลตำบลเนินฐง					
1	[redacted]				
2					
3					
4					

ลงทะเบียนเข้าร่วมการประชุมปฐมนิเทศโครงการ (สัมมนา ครั้งที่ 1)

โครงการจ้างวิศวกรที่ปรึกษาสำรวจและออกแบบปรับปรุงและแก้ไขปัญหาการจราจร บนทางหลวงหมายเลข 3

ช่วง จุดตัดทางหลวงหมายเลข 3323 และทางหลวงหมายเลข 3322 (แยกเนินฐง) – จุดตัดทางหลวงหมายเลข 3154 (แยกศักดิ์ชัย)

วันพุธที่ 25 พฤษภาคม พ.ศ. 2565 เวลา 09.00-12.00 น.

ณ ห้องจุฬมณี 1 โรงแรม เคที แกรนด์ โฮเต็ล ตำบลจันทนิมิตร อำเภอเมืองจันทบุรี จังหวัดจันทบุรี

ลำดับ	รายชื่อ	ตำแหน่ง	หน่วยงาน/ที่อยู่	ลายมือชื่อ	หมายเลขโทรศัพท์
เทศบาลตำบลเขาบายศรี					
1	[redacted]				
2	นายบดวิน์ ศุภวรณโรจน์	ปลัดเทศบาลตำบลเขาบายศรี	เทศบาลตำบลเขาบายศรี หมู่ 10 ถนนวุฒิวราห์ ตำบลเขาบายศรี อำเภอท่าใหม่ จังหวัดจันทบุรี		
3	นายเทรงพล พรหมณัช	ประธานสภาเทศบาลตำบลเขาบายศรี	เทศบาลตำบลเขาบายศรี หมู่ 10 ถนนวุฒิวราห์ ตำบลเขาบายศรี อำเภอท่าใหม่ จังหวัดจันทบุรี		
4					

ลงทะเบียนเข้าร่วมการประชุมปฐมนิเทศโครงการ (สัมมนา ครั้งที่ 1)

โครงการจ้างวิศวกรที่ปรึกษาสำรวจและออกแบบปรับปรุงและแก้ไขปัญหาการจราจร บนทางหลวงหมายเลข 3

ช่วง จุดตัดทางหลวงหมายเลข 3323 และทางหลวงหมายเลข 3322 (แยกเนินฐง) – จุดตัดทางหลวงหมายเลข 3154 (แยกศักดิ์ชัย)

วันพุธที่ 25 พฤษภาคม พ.ศ. 2565 เวลา 09.00-12.00 น.

ณ ห้องจุฬมณี 1 โรงแรม เคที แกรนด์ โฮเต็ล ตำบลจันทนิมิตร อำเภอเมืองจันทบุรี จังหวัดจันทบุรี

ลำดับ	รายชื่อ	ตำแหน่ง	หน่วยงาน/ที่อยู่	ลายมือชื่อ	หมายเลขโทรศัพท์
เทศบาลตำบลเขาวัง-พลอยแหวน					
1	[redacted]				
2					
3					
4					

ลงทะเบียนเข้าร่วมการประชุมปฐมนิเทศโครงการ (สัมมนา ครั้งที่ 1)

โครงการจ้างวิศวกรที่ปรึกษาสำรวจและออกแบบปรับปรุงและแก้ไขปัญหาการจราจร บนทางหลวงหมายเลข 3

ช่วง จุดตัดทางหลวงหมายเลข 3323 และทางหลวงหมายเลข 3322 (แยกเนินฐง) – จุดตัดทางหลวงหมายเลข 3154 (แยกศักดิ์ชัย)

วันพุธที่ 25 พฤษภาคม พ.ศ. 2565 เวลา 09.00-12.00 น.

ณ ห้องจุฬมณี 1 โรงแรม เคที แกรนด์ โฮเต็ล ตำบลจันทนิมิตร อำเภอเมืองจันทบุรี จังหวัดจันทบุรี

ลำดับ	รายชื่อ	ตำแหน่ง	หน่วยงาน/ที่อยู่	ลายมือชื่อ	หมายเลขโทรศัพท์
เทศบาลเมืองท่าช้าง					
1	[redacted]				
2					
3		ประธานสภาเทศบาลเมืองท่าช้าง	เทศบาลเมืองท่าช้าง เลขที่ 55 หมู่ที่ 9 ถนนรักษ์ชัยบุญ ตำบลท่าช้าง อำเภอเมืองจันทบุรี จังหวัดจันทบุรี		
4					

องค์การบริหารส่วนตำบลท่าช้าง

ลงทะเบียนเข้าร่วมการประชุมปฐมนิเทศโครงการ (สัมมนา ครั้งที่ 1)

โครงการจ้างวิศวกรที่ปรึกษาสำรวจและออกแบบปรับปรุงและแก้ไขปัญหาการจราจร บนทางหลวงหมายเลข 3

ช่วง จุดตัดทางหลวงหมายเลข 3323 และทางหลวงหมายเลข 3322 (แยกเนินสูง) – จุดตัดทางหลวงหมายเลข 3154 (แยกศักดิ์ชัย)

วันพุธที่ 25 พฤษภาคม พ.ศ. 2565 เวลา 09.00-12.00 น.

ณ ห้องจุฬมณี 1 โรงแรม เคที แกรนด์ โฮเต็ล ตำบลจันทนิมิตร อำเภอเมืองจันทบุรี จังหวัดจันทบุรี

ลำดับ	รายชื่อ	ตำแหน่ง	หน่วยงาน/ที่อยู่	ลายมือชื่อ	หมายเลขโทรศัพท์
องค์การบริหารส่วนตำบลท่าช้าง					
1	[redacted]				
2					
3	นายเชษฐ์ศักดิ์ ชุติการกุลณ์	ประธานสภาองค์การบริหารส่วนตำบลท่าช้าง	องค์การบริหารส่วนตำบลท่าช้าง เลขที่ 40/8 หมู่ 7 ตำบลท่าช้าง อำเภอเมืองจันทบุรี จังหวัดจันทบุรี		
4					

องค์การบริหารส่วนตำบลท่าช้าง

ลงทะเบียนเข้าร่วมการประชุมปฐมนิเทศโครงการ (สัมมนา ครั้งที่ 1)

โครงการจ้างวิศวกรที่ปรึกษาสำรวจและออกแบบปรับปรุงและแก้ไขปัญหาการจราจร บนทางหลวงหมายเลข 3

ช่วง จุดตัดทางหลวงหมายเลข 3323 และทางหลวงหมายเลข 3322 (แยกเนินสูง) – จุดตัดทางหลวงหมายเลข 3154 (แยกศักดิ์ชัย)

วันพุธที่ 25 พฤษภาคม พ.ศ. 2565 เวลา 09.00-12.00 น.

ณ ห้องจุฬมณี 1 โรงแรม เคที แกรนด์ โฮเต็ล ตำบลจันทนิมิตร อำเภอเมืองจันทบุรี จังหวัดจันทบุรี

ลำดับ	รายชื่อ	ตำแหน่ง	หน่วยงาน/ที่อยู่	ลายมือชื่อ	หมายเลขโทรศัพท์
เทศบาลตำบลสอง					
1	[redacted]				
2					
3					
4					

องค์การบริหารส่วนตำบลท่าช้าง

ลงทะเบียนเข้าร่วมการประชุมปฐมนิเทศโครงการ (สัมมนา ครั้งที่ 1)

โครงการจ้างวิศวกรที่ปรึกษาสำรวจและออกแบบปรับปรุงและแก้ไขปัญหาการจราจร บนทางหลวงหมายเลข 3

ช่วง จุดตัดทางหลวงหมายเลข 3323 และทางหลวงหมายเลข 3322 (แยกเนินสูง) – จุดตัดทางหลวงหมายเลข 3154 (แยกศักดิ์ชัย)

วันพุธที่ 25 พฤษภาคม พ.ศ. 2565 เวลา 09.00-12.00 น.

ณ ห้องจุฬมณี 1 โรงแรม เคที แกรนด์ โฮเต็ล ตำบลจันทนิมิตร อำเภอเมืองจันทบุรี จังหวัดจันทบุรี

ลำดับ	รายชื่อ	ตำแหน่ง	หน่วยงาน/ที่อยู่	ลายมือชื่อ	หมายเลขโทรศัพท์
เทศบาลเมืองจันทนิมิต					
1	[redacted]				
2	นายฤาชา สายกัศรานุสรณ์	ปลัดเทศบาลเมืองจันทนิมิต	เทศบาลเมืองจันทนิมิต เลขที่ 999 ตำบลจันทนิมิต อำเภอเมืองจันทบุรี จังหวัดจันทบุรี		
3	นายวิชัย สุวรรณธนชัย	ประธานสภาเทศบาลเมืองจันทนิมิต	เทศบาลเมืองจันทนิมิต เลขที่ 999 ตำบลจันทนิมิต อำเภอเมืองจันทบุรี จังหวัดจันทบุรี		
4					

องค์การบริหารส่วนตำบลท่าช้าง

ลงทะเบียนเข้าร่วมการประชุมปฐมนิเทศโครงการ (สัมมนา ครั้งที่ 1)

โครงการจ้างวิศวกรที่ปรึกษาสำรวจและออกแบบปรับปรุงและแก้ไขปัญหาการจราจร บนทางหลวงหมายเลข 3

ช่วง จุดตัดทางหลวงหมายเลข 3323 และทางหลวงหมายเลข 3322 (แยกเนินสูง) – จุดตัดทางหลวงหมายเลข 3154 (แยกศักดิ์ชัย)

วันพุธที่ 25 พฤษภาคม พ.ศ. 2565 เวลา 09.00-12.00 น.

ณ ห้องจุฬมณี 1 โรงแรม เคที แกรนด์ โฮเต็ล ตำบลจันทนิมิตร อำเภอเมืองจันทบุรี จังหวัดจันทบุรี

ลำดับ	รายชื่อ	ตำแหน่ง	หน่วยงาน/ที่อยู่	ลายมือชื่อ	หมายเลขโทรศัพท์
เทศบาล					
1	[redacted]				
2					
3					
4					

ฑ-12

ลงทะเบียนเข้าร่วมการประชุมปฐมนิเทศโครงการ (สัมมนา ครั้งที่ 1)

โครงการจ้างวิศวกรที่ปรึกษาสำรวจและออกแบบปรับปรุงและแก้ไขปัญหาการจราจร บนทางหลวงหมายเลข 3

ช่วง จุดตัดทางหลวงหมายเลข 3323 และทางหลวงหมายเลข 3322 (แยกเนินสูง) – จุดตัดทางหลวงหมายเลข 3154 (แยกศักดิ์ชัย)

วันพุธที่ 25 พฤษภาคม พ.ศ. 2565 เวลา 09.00-12.00 น.

ณ ห้องจุฬมณี 1 โรงแรม เคพี แกรนด์ โฮเต็ล ตำบลจันทนิมิตร อำเภอเมืองจันทบุรี จังหวัดจันทบุรี

ลำดับ	รายชื่อ	ตำแหน่ง	หน่วยงาน/ที่อยู่	ลายมือชื่อ	หมายเลขโทรศัพท์
เทศบาลตำบลท่าหลวง					
1	[redacted]				
2					
3	นายวีระศักดิ์ เทพวสุธ	ประธานสภาเทศบาลตำบลท่าหลวง	เทศบาลตำบลท่าหลวง เลขที่ 10/3 ถนนท่าหลวง ตำบลท่าหลวง อำเภอขลุง จังหวัดจันทบุรี		
4					

ลงทะเบียนเข้าร่วมการประชุมปฐมนิเทศโครงการ (สัมมนา ครั้งที่ 1)

โครงการจ้างวิศวกรที่ปรึกษาสำรวจและออกแบบปรับปรุงและแก้ไขปัญหาการจราจร บนทางหลวงหมายเลข 3

ช่วง จุดตัดทางหลวงหมายเลข 3323 และทางหลวงหมายเลข 3322 (แยกเนินสูง) – จุดตัดทางหลวงหมายเลข 3154 (แยกศักดิ์ชัย)

วันพุธที่ 25 พฤษภาคม พ.ศ. 2565 เวลา 09.00-12.00 น.

ณ ห้องจุฬมณี 1 โรงแรม เคพี แกรนด์ โฮเต็ล ตำบลจันทนิมิตร อำเภอเมืองจันทบุรี จังหวัดจันทบุรี

ลำดับ	รายชื่อ	ตำแหน่ง	หน่วยงาน/ที่อยู่	ลายมือชื่อ	หมายเลขโทรศัพท์
1	[redacted]				
2					
3					
4					

ลงทะเบียนเข้าร่วมการประชุมปฐมนิเทศโครงการ (สัมมนา ครั้งที่ 1)

โครงการจ้างวิศวกรที่ปรึกษาสำรวจและออกแบบปรับปรุงและแก้ไขปัญหาการจราจร บนทางหลวงหมายเลข 3

ช่วง จุดตัดทางหลวงหมายเลข 3323 และทางหลวงหมายเลข 3322 (แยกเนินสูง) – จุดตัดทางหลวงหมายเลข 3154 (แยกศักดิ์ชัย)

วันพุธที่ 25 พฤษภาคม พ.ศ. 2565 เวลา 09.00-12.00 น.

ณ ห้องจุฬมณี 1 โรงแรม เคพี แกรนด์ โฮเต็ล ตำบลจันทนิมิตร อำเภอเมืองจันทบุรี จังหวัดจันทบุรี

ลำดับ	รายชื่อ	ตำแหน่ง	หน่วยงาน/ที่อยู่	ลายมือชื่อ	หมายเลขโทรศัพท์
5		ผู้จัดการสำนักงานบริการลูกค้า กสท. จันทบุรี	สำนักงานบริการลูกค้า กสท. จันทบุรี เลขที่ 8 ถนนพาราช ตำบลอตาด อำเภอเมืองจันทบุรี จังหวัดจันทบุรี		
6					
7					
8					

ลงทะเบียนเข้าร่วมการประชุมปฐมนิเทศโครงการ (สัมมนา ครั้งที่ 1)

โครงการจ้างวิศวกรที่ปรึกษาสำรวจและออกแบบปรับปรุงและแก้ไขปัญหาการจราจร บนทางหลวงหมายเลข 3

ช่วง จุดตัดทางหลวงหมายเลข 3323 และทางหลวงหมายเลข 3322 (แยกเนินสูง) – จุดตัดทางหลวงหมายเลข 3154 (แยกศักดิ์ชัย)

วันพุธที่ 25 พฤษภาคม พ.ศ. 2565 เวลา 09.00-12.00 น.

ณ ห้องจุฬมณี 1 โรงแรม เคพี แกรนด์ โฮเต็ล ตำบลจันทนิมิตร อำเภอเมืองจันทบุรี จังหวัดจันทบุรี

ลำดับ	รายชื่อ	ตำแหน่ง	หน่วยงาน/ที่อยู่	ลายมือชื่อ	หมายเลขโทรศัพท์
1	[redacted]				
2					
3					
4		หัวหน้าการงานทางส่วนกลางและสิ่งแวดล้อมชุมชน อำเภอขลุง	จังหวัดจันทบุรี เลขที่ 5 ถนนท่าลาด ตำบลวัดใหม่ อำเภอเมืองจันทบุรี จังหวัดจันทบุรี		

สถาบันการศึกษา

ลงทะเบียนเข้าร่วมการประชุมปฐมนิเทศโครงการ (สัมมนา ครั้งที่ 1)

โครงการจ้างวิศวกรที่ปรึกษาสำรวจและออกแบบปรับปรุงและแก้ไขปัญหาการจราจร บนทางหลวงหมายเลข 3

ช่วง จุดตัดทางหลวงหมายเลข 3323 และทางหลวงหมายเลข 3322 (แยกเนินสูง) – จุดตัดทางหลวงหมายเลข 3154 (แยกกักสี่ขัง)

วันพุธที่ 25 พฤษภาคม พ.ศ. 2565 เวลา 09.00-12.00 น.

ณ ห้องจุฬมณี 1 โรงแรม เคพี แกรนด์ โฮเต็ล ตำบลจันทนิมิตร อำเภอเมืองจันทบุรี จังหวัดจันทบุรี

ลำดับ	รายชื่อ	ตำแหน่ง	หน่วยงาน/ที่อยู่	ลายมือชื่อ	หมายเลขโทรศัพท์
1	[redacted]				
2	[redacted]				
3	[redacted]				
4	[redacted]				

ลงทะเบียนเข้าร่วมการประชุมปฐมนิเทศโครงการ (สัมมนา ครั้งที่ 1)

โครงการจ้างวิศวกรที่ปรึกษาสำรวจและออกแบบปรับปรุงและแก้ไขปัญหาการจราจร บนทางหลวงหมายเลข 3

ช่วง จุดตัดทางหลวงหมายเลข 3323 และทางหลวงหมายเลข 3322 (แยกเนินสูง) – จุดตัดทางหลวงหมายเลข 3154 (แยกกักสี่ขัง)

วันพุธที่ 25 พฤษภาคม พ.ศ. 2565 เวลา 09.00-12.00 น.

ณ ห้องจุฬมณี 1 โรงแรม เคพี แกรนด์ โฮเต็ล ตำบลจันทนิมิตร อำเภอเมืองจันทบุรี จังหวัดจันทบุรี

ลำดับ	รายชื่อ	ตำแหน่ง	หน่วยงาน/ที่อยู่	ลายมือชื่อ	หมายเลขโทรศัพท์
5		ประธานกลุ่มคนรักกองทักดีจำไพ			
6	[redacted]				
7					
8					

2

หน่วยงานภาคเอกชน

ลงทะเบียนเข้าร่วมการประชุมปฐมนิเทศโครงการ (สัมมนา ครั้งที่ 1)

โครงการจ้างวิศวกรที่ปรึกษาสำรวจและออกแบบปรับปรุงและแก้ไขปัญหาการจราจร บนทางหลวงหมายเลข 3

ช่วง จุดตัดทางหลวงหมายเลข 3323 และทางหลวงหมายเลข 3322 (แยกเนินสูง) – จุดตัดทางหลวงหมายเลข 3154 (แยกกักสี่ขัง)

วันพุธที่ 25 พฤษภาคม พ.ศ. 2565 เวลา 09.00-12.00 น.

ณ ห้องจุฬมณี 1 โรงแรม เคพี แกรนด์ โฮเต็ล ตำบลจันทนิมิตร อำเภอเมืองจันทบุรี จังหวัดจันทบุรี

ลำดับ	รายชื่อ	ตำแหน่ง	หน่วยงาน/ที่อยู่	ลายมือชื่อ	หมายเลขโทรศัพท์
1	[redacted]				
2		ประธานสภาอุตสาหกรรมจังหวัดจันทบุรี	สภาอุตสาหกรรมจังหวัดจันทบุรี เลขที่ 200 ถนนท่าหอง ตำบลวัดใหม่ อำเภอเมืองจันทบุรี จังหวัดจันทบุรี		
3		ประธานสภาอุตสาหกรรมท่องเที่ยว จังหวัดจันทบุรี	สภาอุตสาหกรรมท่องเที่ยวจังหวัดจันทบุรี เลขที่ 99/1 ถนนสุขพิศาล ตำบลวัดใหม่ อำเภอเมืองจันทบุรี จังหวัดจันทบุรี		
4		นายกสมาคมเพื่อมวลชนเพื่อการท่องเที่ยว จังหวัดจันทบุรี	สมาคมเพื่อมวลชนเพื่อการท่องเที่ยวจังหวัดจันทบุรี เลขที่ 72/19 หมู่ที่ 8 ตำบลบางกะจะ อำเภอเมืองจันทบุรี จังหวัดจันทบุรี		

1

ชื่อมายชน

ลงทะเบียนเข้าร่วมการประชุมปฐมนิเทศโครงการ (สัมมนา ครั้งที่ 1)

โครงการจ้างวิศวกรที่ปรึกษาสำรวจและออกแบบปรับปรุงและแก้ไขปัญหาการจราจร บนทางหลวงหมายเลข 3

ช่วง จุดตัดทางหลวงหมายเลข 3323 และทางหลวงหมายเลข 3322 (แยกเนินสูง) – จุดตัดทางหลวงหมายเลข 3154 (แยกกักสี่ขัง)

วันพุธที่ 25 พฤษภาคม พ.ศ. 2565 เวลา 09.00-12.00 น.

ณ ห้องจุฬมณี 1 โรงแรม เคพี แกรนด์ โฮเต็ล ตำบลจันทนิมิตร อำเภอเมืองจันทบุรี จังหวัดจันทบุรี

ลำดับ	รายชื่อ	ตำแหน่ง	หน่วยงาน/ที่อยู่	ลายมือชื่อ	หมายเลขโทรศัพท์
1	นางสุภาดา จินมกิจ	นายกสมาคมศิลปวัฒนธรรมจังหวัดจันทบุรี	เลขที่ 29/1 ถนนศรีจันท์ ตำบลวัดใหม่ อำเภอเมืองจันทบุรี จังหวัดจันทบุรี		
2	[redacted]				
3		นายกสมาคมนักจัดรายการวิทยุ จันทบุรี	สมาคมนักจัดรายการวิทยุจันทบุรี เลขที่ 49/1 หมู่ 3 ตำบลตนทะราง อำเภอเมืองจันทบุรี จังหวัดจันทบุรี		
4	นายสมนึก วิสุทธิ์	ผู้ตรวจการ ช่วง 3 ประจำจังหวัดจันทบุรี	เลขที่ 8/6 หมู่ 6 ตำบลวันยาว อำเภอขลุง จังหวัดจันทบุรี		

1

ผ-1 ค

ลงทะเบียนเข้าร่วมการประชุมปฐมนิเทศโครงการ (สัมมนา ครั้งที่ 1)

โครงการจ้างวิศวกรที่ปรึกษาสำรวจและออกแบบปรับปรุงและแก้ไขปัญหาการจราจร บนทางหลวงหมายเลข 3

ช่วง จุดตัดทางหลวงหมายเลข 3323 และทางหลวงหมายเลข 3322 (แยกเนินฮูง) – จุดตัดทางหลวงหมายเลข 3154 (แยกศักดิ์ชัย)

วันพุธที่ 25 พฤษภาคม พ.ศ. 2565 เวลา 09.00-12.00 น.

ณ ห้องจุฬมณี 1 โรงแรม เคที แกรนด์ โฮเต็ล ตำบลจันทนิมิตร อำเภอเมืองจันทบุรี จังหวัดจันทบุรี

ลำดับ	รายชื่อ	ตำแหน่ง	หน่วยงาน/ที่อยู่	ลายมือชื่อ	หมายเลขโทรศัพท์
5	[redacted]				
6					
7					
8					

ลงทะเบียนเข้าร่วมการประชุมปฐมนิเทศโครงการ (สัมมนา ครั้งที่ 1)

โครงการจ้างวิศวกรที่ปรึกษาสำรวจและออกแบบปรับปรุงและแก้ไขปัญหาการจราจร บนทางหลวงหมายเลข 3

ช่วง จุดตัดทางหลวงหมายเลข 3323 และทางหลวงหมายเลข 3322 (แยกเนินฮูง) – จุดตัดทางหลวงหมายเลข 3154 (แยกศักดิ์ชัย)

วันพุธที่ 25 พฤษภาคม พ.ศ. 2565 เวลา 09.00-12.00 น.

ณ ห้องจุฬมณี 1 โรงแรม เคที แกรนด์ โฮเต็ล ตำบลจันทนิมิตร อำเภอเมืองจันทบุรี จังหวัดจันทบุรี

ลำดับ	รายชื่อ	ตำแหน่ง	หน่วยงาน/ที่อยู่	ลายมือชื่อ	หมายเลขโทรศัพท์
9	นายพีรก ศุภวิวรรณ์	กรรมการผู้จัดการบริษัทพนปิตที่วี (จันทบุรี) จำกัด	เลขที่ 49/1 ถนนท่าแสม ตำบลวัดใหม่ อำเภอเมืองจันทบุรี จังหวัดจันทบุรี		0 3931 1749
10	[redacted]				
11	นายปกาศร ศรีศรวล	กรรมการผู้จัดการห้างหุ้นส่วนจำกัด จันทบุรีเน็ตวิร์ค เทเลวิชั่น (CNTV)	เลขที่ 85/17 ถนนพานอุทิศ ตำบลวัดใหม่ อำเภอเมืองจันทบุรี จังหวัดจันทบุรี		
12		บรรณาธิการหนังสือพิมพ์เมืองจันท์นิวส์	หนังสือพิมพ์เมืองจันท์นิวส์ เลขที่ 6 ถนนเทิดร่มไม้ ตำบลวัดใหม่ อำเภอเมืองจันทบุรี จังหวัดจันทบุรี		

ลงทะเบียนเข้าร่วมการประชุมปฐมนิเทศโครงการ (สัมมนา ครั้งที่ 1)

โครงการจ้างวิศวกรที่ปรึกษาสำรวจและออกแบบปรับปรุงและแก้ไขปัญหาการจราจร บนทางหลวงหมายเลข 3

ช่วง จุดตัดทางหลวงหมายเลข 3323 และทางหลวงหมายเลข 3322 (แยกเนินฮูง) – จุดตัดทางหลวงหมายเลข 3154 (แยกศักดิ์ชัย)

วันพุธที่ 25 พฤษภาคม พ.ศ. 2565 เวลา 09.00-12.00 น.

ณ ห้องจุฬมณี 1 โรงแรม เคที แกรนด์ โฮเต็ล ตำบลจันทนิมิตร อำเภอเมืองจันทบุรี จังหวัดจันทบุรี

ลำดับ	รายชื่อ	ตำแหน่ง	หน่วยงาน/ที่อยู่	ลายมือชื่อ	หมายเลขโทรศัพท์
13	[redacted]				
14					
15					
16					

ลงทะเบียนเข้าร่วมการประชุมปฐมนิเทศโครงการ (สัมมนา ครั้งที่ 1)

โครงการจ้างวิศวกรที่ปรึกษาสำรวจและออกแบบปรับปรุงและแก้ไขปัญหาการจราจร บนทางหลวงหมายเลข 3

ช่วง จุดตัดทางหลวงหมายเลข 3323 และทางหลวงหมายเลข 3322 (แยกเนินฮูง) – จุดตัดทางหลวงหมายเลข 3154 (แยกศักดิ์ชัย)

วันพุธที่ 25 พฤษภาคม พ.ศ. 2565 เวลา 09.00-12.00 น.

ณ ห้องจุฬมณี 1 โรงแรม เคที แกรนด์ โฮเต็ล ตำบลจันทนิมิตร อำเภอเมืองจันทบุรี จังหวัดจันทบุรี

ลำดับ	รายชื่อ	ตำแหน่ง	หน่วยงาน/ที่อยู่	ลายมือชื่อ	หมายเลขโทรศัพท์
	[redacted]				

ลงทะเบียนเข้าร่วมการประชุมปฐมนิเทศโครงการ (สัมมนา ครั้งที่ 1)

โครงการจ้างวิศวกรที่ปรึกษาสำรวจและออกแบบปรับปรุงและแก้ไขปัญหาการจราจร บนทางหลวงหมายเลข 3

ช่วง จุดตัดทางหลวงหมายเลข 3323 และทางหลวงหมายเลข 3322 (แยกเนินสูง) - จุดตัดทางหลวงหมายเลข 3154 (แยกตัดทั้งจับ)

วันพุธที่ 25 พฤษภาคม พ.ศ. 2565 เวลา 09.00-12.00 น.

ณ ห้องจุดมณี 1 โรงแรม เคที แกรนด์ โฮเต็ล ตำบลจันทนิมิตร อำเภอเมืองจันทบุรี จังหวัดจันทบุรี

ลำดับ	รายชื่อ	ตำแหน่ง	หน่วยงาน/ที่อยู่	ลายมือชื่อ	หมายเลขโทรศัพท์

การประชุมเสนอแนวคิดในการกำหนดรูปแบบทางเลือก

การพัฒนาโครงการเบื้องต้น (กลุ่มย่อย ครั้งที่ 1)

กลุ่มที่ 1

ลงทะเบียนเข้าร่วมการประชุมเสนอแนวคิดในการกำหนดรูปแบบทางเลือกการพัฒนาโครงการเบื้องต้น (กลุ่มย่อย ครั้งที่ 1)

โครงการจ้างวิศวกรที่ปรึกษาสำรวจและออกแบบปรับปรุงและแก้ไขปัญหาการจราจร บนทางหลวงหมายเลข 3

ช่วง จุดตัดทางหลวงหมายเลข 3323 และทางหลวงหมายเลข 3322 (แยกเนินสูง) – จุดตัดทางหลวงหมายเลข 3154 (แยกศักดิ์ชัย)

วันพฤหัสบดีที่ 11 สิงหาคม พ.ศ. 2565 เวลา 09.00-12.00 น.

ณ อาคารอเนกประสงค์ เทศบาลตำบลหลักหลานารายณ์ ตำบลตลองนารายณ์ อำเภอเมืองจันทบุรี จังหวัดจันทบุรี

รายชื่อ	ตำแหน่ง	หน่วยงาน/ที่อยู่	ลายมือชื่อ	หมายเลขโทรศัพท์
[redacted]				

*หมายเหตุ: ผู้ลงทะเบียนต้องกรอกข้อมูลให้ชัดเจน เป็น และให้ใช้ ขอคำยืนยันการร่วมรับ เพื่อนำมาประกอบการศึกษาโครงการ

ลงทะเบียนเข้าร่วมการประชุมเสนอแนวคิดในการกำหนดรูปแบบทางเลือกการพัฒนาโครงการเบื้องต้น (กลุ่มย่อย ครั้งที่ 1)

โครงการจ้างวิศวกรที่ปรึกษาสำรวจและออกแบบปรับปรุงและแก้ไขปัญหาการจราจร บนทางหลวงหมายเลข 3

ช่วง จุดตัดทางหลวงหมายเลข 3323 และทางหลวงหมายเลข 3322 (แยกเนินสูง) – จุดตัดทางหลวงหมายเลข 3154 (แยกศักดิ์ชัย)

วันพฤหัสบดีที่ 11 สิงหาคม พ.ศ. 2565 เวลา 09.00-12.00 น.

ณ อาคารอเนกประสงค์ เทศบาลตำบลหลักหลานารายณ์ ตำบลตลองนารายณ์ อำเภอเมืองจันทบุรี จังหวัดจันทบุรี

ลำดับ	รายชื่อ	ตำแหน่ง	หน่วยงาน/ที่อยู่	ลายมือชื่อ	หมายเลขโทรศัพท์
1	[redacted]				
2		เจ้าอาวาสวัดตอนลาน	วัดตอนลาน หมู่ที่ 13 บ้านตอนลาน ตำบลหลักหลา อำเภอเมืองจันทบุรี จังหวัดจันทบุรี		
3					
4					

*หมายเหตุ: ผู้ลงทะเบียนต้องกรอกข้อมูลให้ชัดเจน เป็น และให้ใช้ ขอคำยืนยันการร่วมรับ เพื่อนำมาประกอบการศึกษาโครงการ

ลงทะเบียนเข้าร่วมการประชุมเสนอแนวคิดในการกำหนดรูปแบบทางเลือกการพัฒนาโครงการเบื้องต้น (กลุ่มย่อย ครั้งที่ 1)

โครงการจ้างวิศวกรที่ปรึกษาสำรวจและออกแบบปรับปรุงและแก้ไขปัญหาการจราจร บนทางหลวงหมายเลข 3

ช่วง จุดตัดทางหลวงหมายเลข 3323 และทางหลวงหมายเลข 3322 (แยกเนินสูง) – จุดตัดทางหลวงหมายเลข 3154 (แยกศักดิ์ชัย)

วันพฤหัสบดีที่ 11 สิงหาคม พ.ศ. 2565 เวลา 09.00-12.00 น.

ณ อาคารอเนกประสงค์ เทศบาลตำบลหลักหลานารายณ์ ตำบลตลองนารายณ์ อำเภอเมืองจันทบุรี จังหวัดจันทบุรี

ลำดับ	รายชื่อ	ตำแหน่ง	หน่วยงาน/ที่อยู่	ลายมือชื่อ	หมายเลขโทรศัพท์
ตำบลจันทนิมิต อำเภอเมืองจันทบุรี					
1	[redacted]				
2					
3					
4					
5					

*หมายเหตุ: ผู้ลงทะเบียนต้องกรอกข้อมูลให้ชัดเจน เป็น และให้ใช้ ขอคำยืนยันการร่วมรับ เพื่อนำมาประกอบการศึกษาโครงการ

ลงทะเบียนเข้าร่วมการประชุมเสนอแนวคิดในการกำหนดรูปแบบทางเลือกการพัฒนาโครงการเบื้องต้น (กลุ่มย่อย ครั้งที่ 1)

โครงการจ้างวิศวกรที่ปรึกษาสำรวจและออกแบบปรับปรุงและแก้ไขปัญหาการจราจร บนทางหลวงหมายเลข 3

ช่วง จุดตัดทางหลวงหมายเลข 3323 และทางหลวงหมายเลข 3322 (แยกเนินสูง) – จุดตัดทางหลวงหมายเลข 3154 (แยกศักดิ์ชัย)

วันพฤหัสบดีที่ 11 สิงหาคม พ.ศ. 2565 เวลา 09.00-12.00 น.

ณ อาคารอเนกประสงค์ เทศบาลตำบลหลักหลานารายณ์ ตำบลตลองนารายณ์ อำเภอเมืองจันทบุรี จังหวัดจันทบุรี

ลำดับ	รายชื่อ	ตำแหน่ง	หน่วยงาน/ที่อยู่	ลายมือชื่อ	หมายเลขโทรศัพท์
ตำบลหลักหลา อำเภอเมืองจันทบุรี					
1	[redacted]				08 1177 7290
2					
3					
4					
5					
6					

*หมายเหตุ: ผู้ลงทะเบียนต้องกรอกข้อมูลให้ชัดเจน เป็น และให้ใช้ ขอคำยืนยันการร่วมรับ เพื่อนำมาประกอบการศึกษาโครงการ

ผ-1.7

ผู้เข้าร่วมประชุม

ลงทะเบียนเข้าร่วมการประชุมเสนอแนวคิดในการกำหนดรูปแบบทางเลือกการพัฒนาโครงการเบื้องต้น (กลุ่มย่อย ครั้งที่ 1)

โครงการจ้างวิศวกรที่ปรึกษาสำรวจและออกแบบปรับปรุงและแก้ไขปัญหาการจราจร บนทางหลวงหมายเลข 3

ช่วง จุดตัดทางหลวงหมายเลข 3323 และทางหลวงหมายเลข 3322 (แยกเนินสูง) – จุดตัดทางหลวงหมายเลข 3154 (แยกศักดิ์ชัย)

วันพฤหัสบดีที่ 11 สิงหาคม พ.ศ. 2565 เวลา 09.00-12.00 น.

ณ อาคารอเนกประสงค์ เทศบาลตำบลพลับพลานารายณ์ ตำบลตองนารายณ์ อำเภอเมืองจันทบุรี จังหวัดจันทบุรี

ลำดับ	รายชื่อ	ตำแหน่ง	หน่วยงาน/ที่อยู่	ลายมือชื่อ	หมายเลขโทรศัพท์
ตำบลพลับพลา อำเภอเมืองจันทบุรี (ต่อ)					
7	[redacted]				

*รายชื่อผู้เข้าร่วมประชุมจากบันทึกการ เดือน และวันที่ จากสำนักงานประชุม เพื่อนำเสนอประกอบการศึกษาโครงการ

ผู้เข้าร่วมประชุม

ลงทะเบียนเข้าร่วมการประชุมเสนอแนวคิดในการกำหนดรูปแบบทางเลือกการพัฒนาโครงการเบื้องต้น (กลุ่มย่อย ครั้งที่ 1)

โครงการจ้างวิศวกรที่ปรึกษาสำรวจและออกแบบปรับปรุงและแก้ไขปัญหาการจราจร บนทางหลวงหมายเลข 3

ช่วง จุดตัดทางหลวงหมายเลข 3323 และทางหลวงหมายเลข 3322 (แยกเนินสูง) – จุดตัดทางหลวงหมายเลข 3154 (แยกศักดิ์ชัย)

วันพฤหัสบดีที่ 11 สิงหาคม พ.ศ. 2565 เวลา 09.00-12.00 น.

ณ อาคารอเนกประสงค์ เทศบาลตำบลพลับพลานารายณ์ ตำบลตองนารายณ์ อำเภอเมืองจันทบุรี จังหวัดจันทบุรี

ลำดับ	รายชื่อ	ตำแหน่ง	หน่วยงาน/ที่อยู่	ลายมือชื่อ	หมายเลขโทรศัพท์
ตำบลตองนารายณ์ อำเภอเมืองจันทบุรี					
1	นาย [redacted]				
2	นาย				
3	นาย				
4	นาย				
5					
6					

*รายชื่อผู้เข้าร่วมประชุมจากบันทึกการ เดือน และวันที่ จากสำนักงานประชุม เพื่อนำเสนอประกอบการศึกษาโครงการ

ผู้เข้าร่วมประชุม

ลงทะเบียนเข้าร่วมการประชุมเสนอแนวคิดในการกำหนดรูปแบบทางเลือกการพัฒนาโครงการเบื้องต้น (กลุ่มย่อย ครั้งที่ 1)

โครงการจ้างวิศวกรที่ปรึกษาสำรวจและออกแบบปรับปรุงและแก้ไขปัญหาการจราจร บนทางหลวงหมายเลข 3

ช่วง จุดตัดทางหลวงหมายเลข 3323 และทางหลวงหมายเลข 3322 (แยกเนินสูง) – จุดตัดทางหลวงหมายเลข 3154 (แยกศักดิ์ชัย)

วันพฤหัสบดีที่ 11 สิงหาคม พ.ศ. 2565 เวลา 09.00-12.00 น.

ณ อาคารอเนกประสงค์ เทศบาลตำบลพลับพลานารายณ์ ตำบลตองนารายณ์ อำเภอเมืองจันทบุรี จังหวัดจันทบุรี

ลำดับ	รายชื่อ	ตำแหน่ง	หน่วยงาน/ที่อยู่	ลายมือชื่อ	หมายเลขโทรศัพท์
ตำบลท่าหลวง อำเภอแหลมสิงห์					
1	[redacted]				
2					
3					
4					
5					
6					

*รายชื่อผู้เข้าร่วมประชุมจากบันทึกการ เดือน และวันที่ จากสำนักงานประชุม เพื่อนำเสนอประกอบการศึกษาโครงการ

ลงทะเบียนเข้าร่วมการประชุมเสนอแนวคิดในการกำหนดรูปแบบทางเลือกการพัฒนาโครงการเบื้องต้น (กลุ่มย่อย ครั้งที่ 1)

โครงการจ้างวิศวกรที่ปรึกษาสำรวจและออกแบบปรับปรุงและแก้ไขปัญหาการจราจร บนทางหลวงหมายเลข 3

ช่วง จุดตัดทางหลวงหมายเลข 3323 และทางหลวงหมายเลข 3322 (แยกเนินสูง) – จุดตัดทางหลวงหมายเลข 3154 (แยกศักดิ์ชัย)

วันพฤหัสบดีที่ 11 สิงหาคม พ.ศ. 2565 เวลา 09.00-12.00 น.

ณ อาคารอเนกประสงค์ เทศบาลตำบลพลับพลานารายณ์ ตำบลตองนารายณ์ อำเภอเมืองจันทบุรี จังหวัดจันทบุรี

ลำดับ	รายชื่อ	ตำแหน่ง	หน่วยงาน/ที่อยู่	ลายมือชื่อ	หมายเลขโทรศัพท์
	[redacted]				

*รายชื่อผู้เข้าร่วมประชุมจากบันทึกการ เดือน และวันที่ จากสำนักงานประชุม เพื่อนำเสนอประกอบการศึกษาโครงการ

โครงการจ้างวิศวกรที่ปรึกษาสำรวจและออกแบบปรับปรุงและแก้ไขปัญหาการจราจร บนทางหลวงหมายเลข 3

ช่วง จุดตัดทางหลวงหมายเลข 3323 และทางหลวงหมายเลข 3322 (แยกเนินสูง) – จุดตัดทางหลวงหมายเลข 3154 (แยกศักดิ์ชัย)

วันพฤหัสบดีที่ 11 สิงหาคม พ.ศ. 2565 เวลา 09.00-12.00 น.

ณ อาคารอเนกประสงค์ เทศบาลตำบลหลักหลานารายณ์ ตำบลคลองนารายณ์ อำเภอเมืองจันทบุรี จังหวัดจันทบุรี

ลำดับ	รายชื่อ	ตำแหน่ง	หน่วยงาน/ที่อยู่	ลายมือชื่อ	หมายเลขโทรศัพท์
สำนักงานทางหลวงที่ 14 (ชลบุรี)					
1	นายชิติ เตชะศุภนาถ	ผู้อำนวยการสำนักงานทางหลวงที่ 14 (ชลบุรี)	สำนักงานทางหลวงที่ 14 (ชลบุรี) ถนนเจิมจอมพล ตำบลศรีราชา อำเภอศรีราชา จังหวัดชลบุรี		
2	นายชาลิพงษ์ รสโนภาส	รองผู้อำนวยการสำนักงานทางหลวงที่ 14	สำนักงานทางหลวงที่ 14 (ชลบุรี) ถนนเจิมจอมพล ตำบลศรีราชา อำเภอศรีราชา จังหวัดชลบุรี		
3			สำนักงานทางหลวงที่ 14 (ชลบุรี) ถนนเจิมจอมพล ตำบลศรีราชา อำเภอศรีราชา จังหวัดชลบุรี		
4			สำนักงานทางหลวงที่ 14 (ชลบุรี) ถนนเจิมจอมพล ตำบลศรีราชา อำเภอศรีราชา จังหวัดชลบุรี		

ลงทะเบียนเข้าร่วมการประชุมเสนอแนวคิดในการกำหนดรูปแบบทางเลือกการพัฒนาโครงการเบื้องต้น (กลุ่มย่อย ครั้งที่ 1)

โครงการจ้างวิศวกรที่ปรึกษาสำรวจและออกแบบปรับปรุงและแก้ไขปัญหาการจราจร บนทางหลวงหมายเลข 3

ช่วง จุดตัดทางหลวงหมายเลข 3323 และทางหลวงหมายเลข 3322 (แยกเนินสูง) – จุดตัดทางหลวงหมายเลข 3154 (แยกศักดิ์ชัย)

วันพฤหัสบดีที่ 11 สิงหาคม พ.ศ. 2565 เวลา 09.00-12.00 น.

ณ อาคารอเนกประสงค์ เทศบาลตำบลหลักหลานารายณ์ ตำบลคลองนารายณ์ อำเภอเมืองจันทบุรี จังหวัดจันทบุรี

ลำดับ	รายชื่อ	ตำแหน่ง	หน่วยงาน/ที่อยู่	ลายมือชื่อ	หมายเลขโทรศัพท์
แขวงทางหลวงจันทบุรี					
1	นายคมกฤต ดีจังโกาด	ผู้อำนวยการแขวงทางหลวงจันทบุรี	แขวงทางหลวงจันทบุรี ถนนเลียบเนิน ตำบลวัดใหม่ อำเภอเมืองจันทบุรี จังหวัดจันทบุรี		0 3931 1014
2	[illegible]	[illegible]	แขวงทางหลวงจันทบุรี ถนนเลียบเนิน ตำบลวัดใหม่ อำเภอเมืองจันทบุรี จังหวัดจันทบุรี		[illegible]
3			แขวงทางหลวงจันทบุรี ถนนเลียบเนิน ตำบลวัดใหม่ อำเภอเมืองจันทบุรี จังหวัดจันทบุรี		
4			แขวงทางหลวงจันทบุรี ถนนเลียบเนิน ตำบลวัดใหม่ อำเภอเมืองจันทบุรี จังหวัดจันทบุรี		

ลงทะเบียนเข้าร่วมการประชุมเสนอแนวคิดในการกำหนดรูปแบบทางเลือกการพัฒนาโครงการเบื้องต้น (กลุ่มย่อย ครั้งที่ 1)

โครงการจ้างวิศวกรที่ปรึกษาสำรวจและออกแบบปรับปรุงและแก้ไขปัญหาการจราจร บนทางหลวงหมายเลข 3

ช่วง จุดตัดทางหลวงหมายเลข 3323 และทางหลวงหมายเลข 3322 (แยกเนินสูง) – จุดตัดทางหลวงหมายเลข 3154 (แยกศักดิ์ชัย)

วันพฤหัสบดีที่ 11 สิงหาคม พ.ศ. 2565 เวลา 09.00-12.00 น.

ณ อาคารอเนกประสงค์ เทศบาลตำบลหลักหลานารายณ์ ตำบลคลองนารายณ์ อำเภอเมืองจันทบุรี จังหวัดจันทบุรี

ลำดับ	รายชื่อ	ตำแหน่ง	หน่วยงาน/ที่อยู่	ลายมือชื่อ	หมายเลขโทรศัพท์
หมวดทางหลวงพลับพลา					
1	นายกอสร เสมสาร	นายช่างโยธาชำนาญงาน	หมวดทางหลวงพลับพลา หมู่ 11 ตำบลพลับพลา อำเภอเมืองจันทบุรี จังหวัดจันทบุรี		0 3941 8332
2			หมวดทางหลวงพลับพลา หมู่ 11 ตำบลพลับพลา อำเภอเมืองจันทบุรี จังหวัดจันทบุรี		
3			หมวดทางหลวงพลับพลา หมู่ 11 ตำบลพลับพลา อำเภอเมืองจันทบุรี จังหวัดจันทบุรี		
4			หมวดทางหลวงพลับพลา หมู่ 11 ตำบลพลับพลา อำเภอเมืองจันทบุรี จังหวัดจันทบุรี		

ลงทะเบียนเข้าร่วมการประชุมเสนอแนวคิดในการกำหนดรูปแบบทางเลือกการพัฒนาโครงการเบื้องต้น (กลุ่มย่อย ครั้งที่ 1)

โครงการจ้างวิศวกรที่ปรึกษาสำรวจและออกแบบปรับปรุงและแก้ไขปัญหาการจราจร บนทางหลวงหมายเลข 3

ช่วง จุดตัดทางหลวงหมายเลข 3323 และทางหลวงหมายเลข 3322 (แยกเนินสูง) – จุดตัดทางหลวงหมายเลข 3154 (แยกศักดิ์ชัย)

วันพฤหัสบดีที่ 11 สิงหาคม พ.ศ. 2565 เวลา 09.00-12.00 น.

ณ อาคารอเนกประสงค์ เทศบาลตำบลหลักหลานารายณ์ ตำบลคลองนารายณ์ อำเภอเมืองจันทบุรี จังหวัดจันทบุรี

ลำดับ	รายชื่อ	ตำแหน่ง	หน่วยงาน/ที่อยู่	ลายมือชื่อ	หมายเลขโทรศัพท์
หมวดทางหลวงบางละมุง					
1	นายศิริชัย ศิลาอาศ	นายช่างโยธาชำนาญงาน	หมวดทางหลวงบางละมุง หมู่ 27/27 ถนนเลียบเนิน ตำบลวัดใหม่ อำเภอเมืองจันทบุรี จังหวัดจันทบุรี		08 7123 3593
2			หมวดทางหลวงบางละมุง หมู่ 27/27 ถนนเลียบเนิน ตำบลวัดใหม่ อำเภอเมืองจันทบุรี จังหวัดจันทบุรี		
3			หมวดทางหลวงบางละมุง หมู่ 27/27 ถนนเลียบเนิน ตำบลวัดใหม่ อำเภอเมืองจันทบุรี จังหวัดจันทบุรี		
4			หมวดทางหลวงบางละมุง หมู่ 27/27 ถนนเลียบเนิน ตำบลวัดใหม่ อำเภอเมืองจันทบุรี จังหวัดจันทบุรี		

บริษัทที่ปรึกษา

ลงทะเบียนเข้าร่วมการประชุมสนอแนวคิดในการกำหนดรูปแบบทางเลือกการพัฒนาโครงการเบื้องต้น (กลุ่มย่อย ครั้งที่ 1)

โครงการจ้างวิศวกรที่ปรึกษาสำรวจและออกแบบปรับปรุงและแก้ไขปัญหาการจราจร บนทางหลวงหมายเลข 3

ช่วง จุดตัดทางหลวงหมายเลข 3323 และทางหลวงหมายเลข 3322 (แยกเนินสูง) – จุดตัดทางหลวงหมายเลข 3154 (แยกศักดิ์ชัย)

วันพฤหัสบดีที่ 11 สิงหาคม พ.ศ. 2565 เวลา 09.00-12.00 น.

ณ อาคารอเนกประสงค์ เทศบาลตำบลพลับพลานารายณ์ ตำบลตลองนารายณ์ อำเภอเมืองจันทบุรี จังหวัดจันทบุรี

ลำดับ	รายชื่อ	ตำแหน่ง	หน่วยงาน/ที่อยู่	ลายมือชื่อ	หมายเลขโทรศัพท์
1	นายสรนนท์ วรากัฐวิลี	วิศวกรโครงการ	บริษัท เอพีออน จำกัด เลขที่195 ถนนนางกรวย ไทรน้อย ตำบลบางรักพัฒนา อำเภอบางบัวทอง จังหวัดนนทบุรี		0813396572
2	นายอิทธิพล ทิพยสุข	โครงการจราจร	บริษัท เอพีออน จำกัด เลขที่195 ถนนนางกรวย ไทรน้อย ตำบลบางรักพัฒนา อำเภอบางบัวทอง จังหวัดนนทบุรี		0812091404
3	นางรัชฎา กมลทนัส	ผู้ชำนาญการด้านสิ่งแวดล้อม	บริษัท เอเชีย แล็บ แอนด์ คอนซัลแตนท์ จำกัด เลขที่ 184 ถนนพุทธมณฑลสาย 2 ซอย 12 แขวงบางไผ่ เขตบางแค กรุงเทพมหานคร		
4	ดร.พญาพัต เนียมสวาง	ผู้เชี่ยวชาญด้านการมีส่วนร่วมของประชาชน	บริษัท เอเชีย แล็บ แอนด์ คอนซัลแตนท์ จำกัด เลขที่ 184 ถนนพุทธมณฑลสาย 2 ซอย 12 แขวงบางไผ่ เขตบางแค กรุงเทพมหานคร		034 [illegible]
5	นางสาวกัทรพร เกื้อวานเจษฎา	นักวิชาการสิ่งแวดล้อม	บริษัท เอเชีย แล็บ แอนด์ คอนซัลแตนท์ จำกัด เลขที่ 184 ถนนพุทธมณฑลสาย 2 ซอย 12 แขวงบางไผ่ เขตบางแค กรุงเทพมหานคร		

ผู้จดบันทึกการประชุมกลุ่มย่อยด้วยการ เอียง แอร์ทีม จำกัด ผู้ดำเนินการประชุม เพื่อนำเสนอผลการศึกษาโครงการ

1

บริษัทที่ปรึกษา

ลงทะเบียนเข้าร่วมการประชุมสนอแนวคิดในการกำหนดรูปแบบทางเลือกการพัฒนาโครงการเบื้องต้น (กลุ่มย่อย ครั้งที่ 1)

โครงการจ้างวิศวกรที่ปรึกษาสำรวจและออกแบบปรับปรุงและแก้ไขปัญหาการจราจร บนทางหลวงหมายเลข 3

ช่วง จุดตัดทางหลวงหมายเลข 3323 และทางหลวงหมายเลข 3322 (แยกเนินสูง) – จุดตัดทางหลวงหมายเลข 3154 (แยกศักดิ์ชัย)

วันพฤหัสบดีที่ 11 สิงหาคม พ.ศ. 2565 เวลา 09.00-12.00 น.

ณ อาคารอเนกประสงค์ เทศบาลตำบลพลับพลานารายณ์ ตำบลตลองนารายณ์ อำเภอเมืองจันทบุรี จังหวัดจันทบุรี

ลำดับ	รายชื่อ	ตำแหน่ง	หน่วยงาน/ที่อยู่	ลายมือชื่อ	หมายเลขโทรศัพท์
6	นางสาวรวดาวี กาญจนกุนดี	นักวิชาการสิ่งแวดล้อม	บริษัท เอเชีย แล็บ แอนด์ คอนซัลแตนท์ จำกัด เลขที่ 184 ถนนพุทธมณฑลสาย 2 ซอย 12 แขวงบางไผ่ เขตบางแค กรุงเทพมหานคร		
7	นายไพณุวัฒน์ ส่งเสริม	นักวิชาการด้านการมีส่วนร่วมของประชาชน	บริษัท เอเชีย แล็บ แอนด์ คอนซัลแตนท์ จำกัด เลขที่ 184 ถนนพุทธมณฑลสาย 2 ซอย 12 แขวงบางไผ่ เขตบางแค กรุงเทพมหานคร		
8	นางสาวปวีรา มีศรีม่อง	นักวิชาการด้านการมีส่วนร่วมของประชาชน	บริษัท เอเชีย แล็บ แอนด์ คอนซัลแตนท์ จำกัด เลขที่ 184 ถนนพุทธมณฑลสาย 2 ซอย 12 แขวงบางไผ่ เขตบางแค กรุงเทพมหานคร		
9	นางสาวเมลิดา โพ้ดะกอน	นักวิชาการด้านการมีส่วนร่วมของประชาชน	บริษัท เอเชีย แล็บ แอนด์ คอนซัลแตนท์ จำกัด เลขที่ 184 ถนนพุทธมณฑลสาย 2 ซอย 12 แขวงบางไผ่ เขตบางแค กรุงเทพมหานคร		
	[illegible]	[illegible]			

ผู้จดบันทึกการประชุมกลุ่มย่อยด้วยการ เอียง แอร์ทีม จำกัด ผู้ดำเนินการประชุม เพื่อนำเสนอผลการศึกษาโครงการ

2

ผู้ดำเนินการศึกษาการวางแผนการประเมินผลกระทบสิ่งแวดล้อม

ลงทะเบียนเข้าร่วมการประชุมสนอแนวคิดในการกำหนดรูปแบบทางเลือกการพัฒนาโครงการเบื้องต้น (กลุ่มย่อย ครั้งที่ 1)

โครงการจ้างวิศวกรที่ปรึกษาสำรวจและออกแบบปรับปรุงและแก้ไขปัญหาการจราจร บนทางหลวงหมายเลข 3

ช่วง จุดตัดทางหลวงหมายเลข 3323 และทางหลวงหมายเลข 3322 (แยกเนินสูง) – จุดตัดทางหลวงหมายเลข 3154 (แยกศักดิ์ชัย)

วันพฤหัสบดีที่ 11 สิงหาคม พ.ศ. 2565 เวลา 09.00-12.00 น.

ณ อาคารอเนกประสงค์ เทศบาลตำบลพลับพลานารายณ์ ตำบลตลองนารายณ์ อำเภอเมืองจันทบุรี จังหวัดจันทบุรี

ลำดับ	รายชื่อ	ตำแหน่ง	หน่วยงาน/ที่อยู่	ลายมือชื่อ	หมายเลขโทรศัพท์
1		เลขาธิการสำนักงานนโยบายและแผนทรัพยากรธรรมชาติและสิ่งแวดล้อม	สำนักงานนโยบายและแผนทรัพยากรธรรมชาติและสิ่งแวดล้อม อาคารทิปโก้ พาเวอร์ 2 ชั้นที่ 8 เลขที่ 118/1 ถนนพระราม 6 แขวงพญาไท เขตพญาไท กรุงเทพมหานคร		
2					
3					

ผู้จดบันทึกการประชุมกลุ่มย่อยด้วยการ เอียง แอร์ทีม จำกัด ผู้ดำเนินการประชุม เพื่อนำเสนอผลการศึกษาโครงการ

3

หน่วยงานราชการที่เกี่ยวข้องกับการศึกษา

ลงทะเบียนเข้าร่วมการประชุมสนอแนวคิดในการกำหนดรูปแบบทางเลือกการพัฒนาโครงการเบื้องต้น (กลุ่มย่อย ครั้งที่ 1)

โครงการจ้างวิศวกรที่ปรึกษาสำรวจและออกแบบปรับปรุงและแก้ไขปัญหาการจราจร บนทางหลวงหมายเลข 3

ช่วง จุดตัดทางหลวงหมายเลข 3323 และทางหลวงหมายเลข 3322 (แยกเนินสูง) – จุดตัดทางหลวงหมายเลข 3154 (แยกศักดิ์ชัย)

วันพฤหัสบดีที่ 11 สิงหาคม พ.ศ. 2565 เวลา 09.00-12.00 น.

ณ อาคารอเนกประสงค์ เทศบาลตำบลพลับพลานารายณ์ ตำบลตลองนารายณ์ อำเภอเมืองจันทบุรี จังหวัดจันทบุรี

ลำดับ	รายชื่อ	ตำแหน่ง	หน่วยงาน/ที่อยู่	ลายมือชื่อ	หมายเลขโทรศัพท์
อำเภอเมืองจันทบุรี จังหวัดจันทบุรี					
1	[redacted]				
2		ปลัดอำเภอเมืองจันทบุรี	ศาลากลางอำเภอเมืองจันทบุรี เลขที่ 33 ถนนเลียบเนิน ตำบลวัดใหม่ อำเภอเมืองจันทบุรี จังหวัดจันทบุรี		
3		เกษตรอำเภอเมืองจันทบุรี	สำนักงานเกษตรอำเภอเมืองจันทบุรี ถนนท่าแฉบ ตำบลวัดใหม่ อำเภอเมืองจันทบุรี จังหวัดจันทบุรี		
4		ประมงอำเภอเมืองจันทบุรี	สำนักงานประมงอำเภอเมืองจันทบุรี ศาลากลางอำเภอเมืองจันทบุรี เลขที่ 33 ถนนเลียบเนิน ตำบลวัดใหม่ อำเภอเมืองจันทบุรี จังหวัดจันทบุรี		

ผู้จดบันทึกการประชุมกลุ่มย่อยด้วยการ เอียง แอร์ทีม จำกัด ผู้ดำเนินการประชุม เพื่อนำเสนอผลการศึกษาโครงการ

4

หน่วยงานของกรมทางหลวงชนบท

ลงทะเบียนเข้าร่วมการประชุมเสนอแนวคิดในการกำหนดรูปแบบทางเลือกการพัฒนาโครงการเบื้องต้น (กลุ่มย่อย ครั้งที่ 1)

โครงการจ้างวิศวกรที่ปรึกษาสำรวจและออกแบบปรับปรุงและแก้ไขปัญหาการจราจร บนทางหลวงหมายเลข 3

ช่วง จุดตัดทางหลวงหมายเลข 3323 และทางหลวงหมายเลข 3322 (แยกเป็นสูง) – จุดตัดทางหลวงหมายเลข 3154 (แยกตักที่ชัย)

วันพฤหัสบดีที่ 11 สิงหาคม พ.ศ. 2565 เวลา 09.00-12.00 น.

ณ อาคารอเนกประสงค์ เทศบาลตำบลหลังพลานารายณ์ ตำบลตลองนารายณ์ อำเภอเมืองจันทบุรี จังหวัดจันทบุรี

ลำดับ	รายชื่อ	ตำแหน่ง	หน่วยงาน/ที่อยู่	ลายมือชื่อ	หมายเลขโทรศัพท์
อำเภอเมืองจันทบุรี จังหวัดจันทบุรี (ต่อ)					
5		บริษัทอำเภอเมืองจันทบุรี	สำนักงานปศุสัตว์อำเภอเมืองจันทบุรี ถนนท่าแฉล ตำบลวัดใหม่ อำเภอเมืองจันทบุรี จังหวัดจันทบุรี		
6		สาธารณสุขอำเภอเมืองจันทบุรี	สำนักงานสาธารณสุขอำเภอเมืองจันทบุรี ถนนแม่พันทอง 6 ตำบลวัดใหม่ อำเภอเมืองจันทบุรี จังหวัดจันทบุรี		
7		พัฒนาการอำเภอเมืองจันทบุรี	สำนักงานพัฒนาชุมชน อำเภอเมืองจันทบุรี ถนนสีเกลือน ตำบลวัดใหม่ อำเภอเมืองจันทบุรี จังหวัดจันทบุรี		
8	[redacted]				

*หมายเลขโทรศัพท์ส่วนบุคคล เช่น มือถือ ของตำแหน่งประชาชน เพื่อดำเนินการประชุมเท่านั้น

หน่วยงานของกรมทางหลวงชนบท

ลงทะเบียนเข้าร่วมการประชุมเสนอแนวคิดในการกำหนดรูปแบบทางเลือกการพัฒนาโครงการเบื้องต้น (กลุ่มย่อย ครั้งที่ 1)

โครงการจ้างวิศวกรที่ปรึกษาสำรวจและออกแบบปรับปรุงและแก้ไขปัญหาการจราจร บนทางหลวงหมายเลข 3

ช่วง จุดตัดทางหลวงหมายเลข 3323 และทางหลวงหมายเลข 3322 (แยกเป็นสูง) – จุดตัดทางหลวงหมายเลข 3154 (แยกตักที่ชัย)

วันพฤหัสบดีที่ 11 สิงหาคม พ.ศ. 2565 เวลา 09.00-12.00 น.

ณ อาคารอเนกประสงค์ เทศบาลตำบลหลังพลานารายณ์ ตำบลตลองนารายณ์ อำเภอเมืองจันทบุรี จังหวัดจันทบุรี

ลำดับ	รายชื่อ	ตำแหน่ง	หน่วยงาน/ที่อยู่	ลายมือชื่อ	หมายเลขโทรศัพท์
อำเภอเมืองจันทบุรี จังหวัดจันทบุรี (ต่อ)					
9		ผู้อำนวยการโรงพยาบาลส่งเสริมสุขภาพตำบลบ้านแสละ	โรงพยาบาลส่งเสริมสุขภาพตำบลบ้านแสละ เลขที่ 62/3 หมู่ 4 ตำบลแสละ อำเภอเมืองจันทบุรี จังหวัดจันทบุรี		
10		ผู้อำนวยการโรงพยาบาลส่งเสริมสุขภาพตำบลท่าช้าง	โรงพยาบาลส่งเสริมสุขภาพตำบลท่าช้าง เลขที่ 60/7 หมู่ 7 ตำบลท่าช้าง อำเภอเมืองจันทบุรี จังหวัดจันทบุรี		
11		ผู้อำนวยการโรงพยาบาลส่งเสริมสุขภาพตำบลจันทนิมิต	โรงพยาบาลส่งเสริมสุขภาพตำบลจันทนิมิต เลขที่ 110/5 หมู่ 9 ตำบลจันทนิมิต อำเภอเมืองจันทบุรี จังหวัดจันทบุรี		
12		ผู้อำนวยการโรงพยาบาลส่งเสริมสุขภาพตำบลคลับพลา	โรงพยาบาลส่งเสริมสุขภาพตำบลคลับพลา หมู่ 2 ตำบลคลับพลา อำเภอเมืองจันทบุรี จังหวัดจันทบุรี		

*หมายเลขโทรศัพท์ส่วนบุคคล เช่น มือถือ ของตำแหน่งประชาชน เพื่อดำเนินการประชุมเท่านั้น

หน่วยงานของกรมทางหลวงชนบท

ลงทะเบียนเข้าร่วมการประชุมเสนอแนวคิดในการกำหนดรูปแบบทางเลือกการพัฒนาโครงการเบื้องต้น (กลุ่มย่อย ครั้งที่ 1)

โครงการจ้างวิศวกรที่ปรึกษาสำรวจและออกแบบปรับปรุงและแก้ไขปัญหาการจราจร บนทางหลวงหมายเลข 3

ช่วง จุดตัดทางหลวงหมายเลข 3323 และทางหลวงหมายเลข 3322 (แยกเป็นสูง) – จุดตัดทางหลวงหมายเลข 3154 (แยกตักที่ชัย)

วันพฤหัสบดีที่ 11 สิงหาคม พ.ศ. 2565 เวลา 09.00-12.00 น.

ณ อาคารอเนกประสงค์ เทศบาลตำบลหลังพลานารายณ์ ตำบลตลองนารายณ์ อำเภอเมืองจันทบุรี จังหวัดจันทบุรี

ลำดับ	รายชื่อ	ตำแหน่ง	หน่วยงาน/ที่อยู่	ลายมือชื่อ	หมายเลขโทรศัพท์
อำเภอเมืองจันทบุรี จังหวัดจันทบุรี (ต่อ)					
13		ผู้อำนวยการโรงพยาบาลส่งเสริมสุขภาพตำบลบ้านคลับพลา	โรงพยาบาลส่งเสริมสุขภาพ ตำบลบ้านคลับพลา ถนนเทศบาลซอย 15 ตำบลคลับพลา อำเภอเมืองจันทบุรี		
14	[redacted]				
15					
16					

*หมายเลขโทรศัพท์ส่วนบุคคล เช่น มือถือ ของตำแหน่งประชาชน เพื่อดำเนินการประชุมเท่านั้น

หน่วยงานของกรมทางหลวงชนบท

ลงทะเบียนเข้าร่วมการประชุมเสนอแนวคิดในการกำหนดรูปแบบทางเลือกการพัฒนาโครงการเบื้องต้น (กลุ่มย่อย ครั้งที่ 1)

โครงการจ้างวิศวกรที่ปรึกษาสำรวจและออกแบบปรับปรุงและแก้ไขปัญหาการจราจร บนทางหลวงหมายเลข 3

ช่วง จุดตัดทางหลวงหมายเลข 3323 และทางหลวงหมายเลข 3322 (แยกเป็นสูง) – จุดตัดทางหลวงหมายเลข 3154 (แยกตักที่ชัย)

วันพฤหัสบดีที่ 11 สิงหาคม พ.ศ. 2565 เวลา 09.00-12.00 น.

ณ อาคารอเนกประสงค์ เทศบาลตำบลหลังพลานารายณ์ ตำบลตลองนารายณ์ อำเภอเมืองจันทบุรี จังหวัดจันทบุรี

ลำดับ	รายชื่อ	ตำแหน่ง	หน่วยงาน/ที่อยู่	ลายมือชื่อ	หมายเลขโทรศัพท์
อำเภอเมืองจันทบุรี จังหวัดจันทบุรี (ต่อ)					
17		ผู้อำนวยการโรงพยาบาลพระปกเกล้า	โรงพยาบาลพระปกเกล้า ตำบลวัดใหม่ อำเภอเมืองจันทบุรี จังหวัดจันทบุรี		
18					
19					
20					

*หมายเลขโทรศัพท์ส่วนบุคคล เช่น มือถือ ของตำแหน่งประชาชน เพื่อดำเนินการประชุมเท่านั้น

ลงทะเบียนเข้าร่วมการประชุมเสนอแนวคิดในการกำหนดรูปแบบทางเลือกการพัฒนาโครงการเบื้องต้น (กลุ่มย่อย ครั้งที่ 1)

โครงการจ้างวิศวกรที่ปรึกษาสำรวจและออกแบบปรับปรุงและแก้ไขปัญหาการจราจร บนทางหลวงหมายเลข 3

ช่วง จุดตัดทางหลวงหมายเลข 3323 และทางหลวงหมายเลข 3322 (แยกเป็นสูง) – จุดตัดทางหลวงหมายเลข 3154 (แยกศักดิ์ชัย)

วันพฤหัสบดีที่ 11 สิงหาคม พ.ศ. 2565 เวลา 09.00-12.00 น.

ณ อาคารอเนกประสงค์ เทศบาลตำบลพลับพลานารายณ์ ตำบลคลองนารายณ์ อำเภอเมืองจันทบุรี จังหวัดจันทบุรี

ลำดับ	รายชื่อ	ตำแหน่ง	หน่วยงาน/ที่อยู่	ลายมือชื่อ	หมายเลขโทรศัพท์
อำเภอมะขาม จังหวัดจันทบุรี					
1		นายอำเภอมะขาม	ที่ว่าการอำเภอมะขาม เลขที่ 23/1 ถนนเลิศพระเกียรติ ร.9 ตำบลมะขาม อำเภอมะขาม จังหวัดจันทบุรี		
2		ปลัดอำเภอมะขาม	ที่ว่าการอำเภอมะขาม เลขที่ 23/1 ถนนเลิศพระเกียรติ ร.10 ตำบลมะขาม อำเภอมะขาม จังหวัดจันทบุรี		
3		เกษตรอำเภอมะขาม	สำนักงานเกษตรอำเภอมะขาม ของเกาะอาวัฒนา ตำบลมะขาม อำเภอมะขาม จังหวัดจันทบุรี		
4		ประมงอำเภอมะขาม	สำนักงานประมงอำเภอมะขาม ที่ว่าการอำเภอมะขาม ถนนจันทบุรี-สระแก้ว ตำบลมะขาม อำเภอมะขาม จังหวัดจันทบุรี		

*หมายเลขโทรศัพท์ของผู้ลงชื่อเข้าร่วมฯ เพื่อ และให้ใช้ ของตำแหน่งในการประชุม เพื่อนำส่งรายงานการศึกษาโครงการ

ลงทะเบียนเข้าร่วมการประชุมเสนอแนวคิดในการกำหนดรูปแบบทางเลือกการพัฒนาโครงการเบื้องต้น (กลุ่มย่อย ครั้งที่ 1)

โครงการจ้างวิศวกรที่ปรึกษาสำรวจและออกแบบปรับปรุงและแก้ไขปัญหาการจราจร บนทางหลวงหมายเลข 3

ช่วง จุดตัดทางหลวงหมายเลข 3323 และทางหลวงหมายเลข 3322 (แยกเป็นสูง) – จุดตัดทางหลวงหมายเลข 3154 (แยกศักดิ์ชัย)

วันพฤหัสบดีที่ 11 สิงหาคม พ.ศ. 2565 เวลา 09.00-12.00 น.

ณ อาคารอเนกประสงค์ เทศบาลตำบลพลับพลานารายณ์ ตำบลคลองนารายณ์ อำเภอเมืองจันทบุรี จังหวัดจันทบุรี

ลำดับ	รายชื่อ	ตำแหน่ง	หน่วยงาน/ที่อยู่	ลายมือชื่อ	หมายเลขโทรศัพท์
อำเภอมะขาม จังหวัดจันทบุรี (ต่อ)					
5		ปลัดจังหวัดอำเภอมะขาม	สำนักงานปลัดจังหวัดอำเภอมะขาม เลขที่ 89 หมู่ 2 ตำบลวังแซ้ม อำเภอมะขาม จังหวัดจันทบุรี		
6		สาธารณสุขอำเภอมะขาม	สำนักงานสาธารณสุขอำเภอมะขาม ถนนจันทบุรี-สระแก้ว ตำบลมะขาม อำเภอมะขาม จังหวัดจันทบุรี		
7		พัฒนาการอำเภอมะขาม	สำนักงานพัฒนาชุมชนอำเภอมะขาม ถนนจันทบุรี-สระแก้ว ตำบลมะขาม อำเภอมะขาม จังหวัดจันทบุรี		
8	[redacted]				

*หมายเลขโทรศัพท์ของผู้ลงชื่อเข้าร่วมฯ เพื่อ และให้ใช้ ของตำแหน่งในการประชุม เพื่อนำส่งรายงานการศึกษาโครงการ

ลงทะเบียนเข้าร่วมการประชุมเสนอแนวคิดในการกำหนดรูปแบบทางเลือกการพัฒนาโครงการเบื้องต้น (กลุ่มย่อย ครั้งที่ 1)

โครงการจ้างวิศวกรที่ปรึกษาสำรวจและออกแบบปรับปรุงและแก้ไขปัญหาการจราจร บนทางหลวงหมายเลข 3

ช่วง จุดตัดทางหลวงหมายเลข 3323 และทางหลวงหมายเลข 3322 (แยกเป็นสูง) – จุดตัดทางหลวงหมายเลข 3154 (แยกศักดิ์ชัย)

วันพฤหัสบดีที่ 11 สิงหาคม พ.ศ. 2565 เวลา 09.00-12.00 น.

ณ อาคารอเนกประสงค์ เทศบาลตำบลพลับพลานารายณ์ ตำบลคลองนารายณ์ อำเภอเมืองจันทบุรี จังหวัดจันทบุรี

ลำดับ	รายชื่อ	ตำแหน่ง	หน่วยงาน/ที่อยู่	ลายมือชื่อ	หมายเลขโทรศัพท์
อำเภอมะขาม จังหวัดจันทบุรี (ต่อ)					
9	[redacted]				
10					
11					
12					

*หมายเลขโทรศัพท์ของผู้ลงชื่อเข้าร่วมฯ เพื่อ และให้ใช้ ของตำแหน่งในการประชุม เพื่อนำส่งรายงานการศึกษาโครงการ

ลงทะเบียนเข้าร่วมการประชุมเสนอแนวคิดในการกำหนดรูปแบบทางเลือกการพัฒนาโครงการเบื้องต้น (กลุ่มย่อย ครั้งที่ 1)

โครงการจ้างวิศวกรที่ปรึกษาสำรวจและออกแบบปรับปรุงและแก้ไขปัญหาการจราจร บนทางหลวงหมายเลข 3

ช่วง จุดตัดทางหลวงหมายเลข 3323 และทางหลวงหมายเลข 3322 (แยกเป็นสูง) – จุดตัดทางหลวงหมายเลข 3154 (แยกศักดิ์ชัย)

วันพฤหัสบดีที่ 11 สิงหาคม พ.ศ. 2565 เวลา 09.00-12.00 น.

ณ อาคารอเนกประสงค์ เทศบาลตำบลพลับพลานารายณ์ ตำบลคลองนารายณ์ อำเภอเมืองจันทบุรี จังหวัดจันทบุรี

ลำดับ	รายชื่อ	ตำแหน่ง	หน่วยงาน/ที่อยู่	ลายมือชื่อ	หมายเลขโทรศัพท์
เทศบาลเมืองจันทบุรี					
1	[redacted]				
2					
3					
4					

*หมายเลขโทรศัพท์ของผู้ลงชื่อเข้าร่วมฯ เพื่อ และให้ใช้ ของตำแหน่งในการประชุม เพื่อนำส่งรายงานการศึกษาโครงการ

ลงทะเบียนเข้าร่วมการประชุมเสนอแนวคิดในการกำหนดรูปแบบทางเลือกการพัฒนาโครงการเบื้องต้น (กลุ่มย่อย ครั้งที่ 1)
โครงการจ้างวิศวกรที่ปรึกษาสำรวจและออกแบบปรับปรุงและแก้ไขปัญหาการจราจร บนทางหลวงหมายเลข 3
ช่วง จุดตัดทางหลวงหมายเลข 3323 และทางหลวงหมายเลข 3322 (แยกเนินสูง) - จุดตัดทางหลวงหมายเลข 3154 (แยกศักดิ์ชัย)
วันพฤหัสบดีที่ 11 สิงหาคม พ.ศ. 2565 เวลา 09.00-12.00 น.
ณ อาคารอเนกประสงค์ เทศบาลตำบลหลักชัยพลานารายณ์ ตำบลคลองนารายณ์ อำเภอเมืองจันทบุรี จังหวัดจันทบุรี

ลำดับ	รายชื่อ	ตำแหน่ง	หน่วยงาน/ที่อยู่	ลายมือชื่อ	หมายเลขโทรศัพท์
เทศบาลเมืองจันทนิมิต (ต่อ)					
5	นายไชย สุวรรณบริ	ประธานสภาเทศบาลเมืองจันทนิมิต	เทศบาลเมืองจันทนิมิต เขตที่ 999 ตำบลจันทนิมิต อำเภอเมืองจันทบุรี จังหวัดจันทบุรี		
6	นายฤทธา สายกิตรานุศาณ์	ปลัดเทศบาลเมืองจันทนิมิต	เทศบาลเมืองจันทนิมิต เขตที่ 999 ตำบลจันทนิมิต อำเภอเมืองจันทบุรี จังหวัดจันทบุรี		
7					
8					

*หมายเลขโทรศัพท์ เพื่อความสะดวกในการติดต่อ

องค์การบริหารส่วนจังหวัด

ลงทะเบียนเข้าร่วมการประชุมเสนอแนวคิดในการกำหนดรูปแบบทางเลือกการพัฒนาโครงการเบื้องต้น (กลุ่มย่อย ครั้งที่ 1)
โครงการจ้างวิศวกรที่ปรึกษาสำรวจและออกแบบปรับปรุงและแก้ไขปัญหาการจราจร บนทางหลวงหมายเลข 3
ช่วง จุดตัดทางหลวงหมายเลข 3323 และทางหลวงหมายเลข 3322 (แยกเนินสูง) - จุดตัดทางหลวงหมายเลข 3154 (แยกศักดิ์ชัย)
วันพฤหัสบดีที่ 11 สิงหาคม พ.ศ. 2565 เวลา 09.00-12.00 น.
ณ อาคารอเนกประสงค์ เทศบาลตำบลหลักชัยพลานารายณ์ ตำบลคลองนารายณ์ อำเภอเมืองจันทบุรี จังหวัดจันทบุรี

ลำดับ	รายชื่อ	ตำแหน่ง	หน่วยงาน/ที่อยู่	ลายมือชื่อ	หมายเลขโทรศัพท์
เทศบาลตำบลหลักชัยพลานารายณ์					
1	[redacted]				
2					
3					
4					

*หมายเลขโทรศัพท์ เพื่อความสะดวกในการติดต่อ

องค์การบริหารส่วนจังหวัด

ลงทะเบียนเข้าร่วมการประชุมเสนอแนวคิดในการกำหนดรูปแบบทางเลือกการพัฒนาโครงการเบื้องต้น (กลุ่มย่อย ครั้งที่ 1)
โครงการจ้างวิศวกรที่ปรึกษาสำรวจและออกแบบปรับปรุงและแก้ไขปัญหาการจราจร บนทางหลวงหมายเลข 3
ช่วง จุดตัดทางหลวงหมายเลข 3323 และทางหลวงหมายเลข 3322 (แยกเนินสูง) - จุดตัดทางหลวงหมายเลข 3154 (แยกศักดิ์ชัย)
วันพฤหัสบดีที่ 11 สิงหาคม พ.ศ. 2565 เวลา 09.00-12.00 น.
ณ อาคารอเนกประสงค์ เทศบาลตำบลหลักชัยพลานารายณ์ ตำบลคลองนารายณ์ อำเภอเมืองจันทบุรี จังหวัดจันทบุรี

ลำดับ	รายชื่อ	ตำแหน่ง	หน่วยงาน/ที่อยู่	ลายมือชื่อ	หมายเลขโทรศัพท์
เทศบาลตำบลหลักชัยพลานารายณ์ (ต่อ)					
5	[redacted]				
6					
7					
8					

*หมายเลขโทรศัพท์ เพื่อความสะดวกในการติดต่อ

องค์การบริหารส่วนจังหวัด

ลงทะเบียนเข้าร่วมการประชุมเสนอแนวคิดในการกำหนดรูปแบบทางเลือกการพัฒนาโครงการเบื้องต้น (กลุ่มย่อย ครั้งที่ 1)
โครงการจ้างวิศวกรที่ปรึกษาสำรวจและออกแบบปรับปรุงและแก้ไขปัญหาการจราจร บนทางหลวงหมายเลข 3
ช่วง จุดตัดทางหลวงหมายเลข 3323 และทางหลวงหมายเลข 3322 (แยกเนินสูง) - จุดตัดทางหลวงหมายเลข 3154 (แยกศักดิ์ชัย)
วันพฤหัสบดีที่ 11 สิงหาคม พ.ศ. 2565 เวลา 09.00-12.00 น.
ณ อาคารอเนกประสงค์ เทศบาลตำบลหลักชัยพลานารายณ์ ตำบลคลองนารายณ์ อำเภอเมืองจันทบุรี จังหวัดจันทบุรี

ลำดับ	รายชื่อ	ตำแหน่ง	หน่วยงาน/ที่อยู่	ลายมือชื่อ	หมายเลขโทรศัพท์
เทศบาลตำบลหลักชัยพลา					
1	[redacted]				
2					
3					
4					

*หมายเลขโทรศัพท์ เพื่อความสะดวกในการติดต่อ

W-23

ลงทะเบียนเข้าร่วมการประชุมเสนอแนวคิดในการกำหนดรูปแบบทางเลือกการพัฒนาโครงการเบื้องต้น (กลุ่มย่อย ครั้งที่ 1)
โครงการจ้างวิศวกรที่ปรึกษาสำรวจและออกแบบปรับปรุงและแก้ไขปัญหาการจราจร บนทางหลวงหมายเลข 3
ช่วง จุดตัดทางหลวงหมายเลข 3323 และทางหลวงหมายเลข 3322 (แยกเนินสูง) – จุดตัดทางหลวงหมายเลข 3154 (แยกศักดิ์ชัย)
วันพฤหัสบดีที่ 11 สิงหาคม พ.ศ. 2565 เวลา 09.00-12.00 น.
ณ อาคารอเนกประสงค์ เทศบาลตำบลตลับพลานารายณ์ ตำบลตลองนารายณ์ อำเภอเมืองจันทบุรี จังหวัดจันทบุรี

ลำดับ	รายชื่อ	ตำแหน่ง	หน่วยงาน/ที่อยู่	ลายมือชื่อ	หมายเลขโทรศัพท์
เทศบาลตำบลตลับพลา(ต่อ)					
5	นายณรงค์ พานิชกิจ	ปลัดเทศบาลตำบลตลับพลา	เทศบาลตำบลตลับพลา เลขที่ 9/9 หมู่ที่ 9 ตำบลตลับพลา อำเภอเมืองจันทบุรี จังหวัดจันทบุรี		
6			เทศบาลตำบลตลับพลา เลขที่ 9/9 หมู่ที่ 9 ตำบลตลับพลา อำเภอเมืองจันทบุรี จังหวัดจันทบุรี		
7			เทศบาลตำบลตลับพลา เลขที่ 9/9 หมู่ที่ 9 ตำบลตลับพลา อำเภอเมืองจันทบุรี จังหวัดจันทบุรี		
8			เทศบาลตำบลตลับพลา เลขที่ 9/9 หมู่ที่ 9 ตำบลตลับพลา อำเภอเมืองจันทบุรี จังหวัดจันทบุรี		

*กรณีผู้ให้บริการเป็นผู้ดำเนินการ เช่น เอกชนที่ได้ รายชื่อผู้ดำเนินการประชุม เพื่อนำเสนอรายงานการศึกษาโครงการ

ลงทะเบียนเข้าร่วมการประชุมเสนอแนวคิดในการกำหนดรูปแบบทางเลือกการพัฒนาโครงการเบื้องต้น (กลุ่มย่อย ครั้งที่ 1)
โครงการจ้างวิศวกรที่ปรึกษาสำรวจและออกแบบปรับปรุงและแก้ไขปัญหาการจราจร บนทางหลวงหมายเลข 3
ช่วง จุดตัดทางหลวงหมายเลข 3323 และทางหลวงหมายเลข 3322 (แยกเนินสูง) – จุดตัดทางหลวงหมายเลข 3154 (แยกศักดิ์ชัย)
วันพฤหัสบดีที่ 11 สิงหาคม พ.ศ. 2565 เวลา 09.00-12.00 น.
ณ อาคารอเนกประสงค์ เทศบาลตำบลตลับพลานารายณ์ ตำบลตลองนารายณ์ อำเภอเมืองจันทบุรี จังหวัดจันทบุรี

ลำดับ	รายชื่อ	ตำแหน่ง	หน่วยงาน/ที่อยู่	ลายมือชื่อ	หมายเลขโทรศัพท์
องค์การบริหารส่วนตำบลตลองนารายณ์					
1	[redacted]				
2					
3					
4					

*กรณีผู้ให้บริการเป็นผู้ดำเนินการ เช่น เอกชนที่ได้ รายชื่อผู้ดำเนินการประชุม เพื่อนำเสนอรายงานการศึกษาโครงการ

ลงทะเบียนเข้าร่วมการประชุมเสนอแนวคิดในการกำหนดรูปแบบทางเลือกการพัฒนาโครงการเบื้องต้น (กลุ่มย่อย ครั้งที่ 1)
โครงการจ้างวิศวกรที่ปรึกษาสำรวจและออกแบบปรับปรุงและแก้ไขปัญหาการจราจร บนทางหลวงหมายเลข 3
ช่วง จุดตัดทางหลวงหมายเลข 3323 และทางหลวงหมายเลข 3322 (แยกเนินสูง) – จุดตัดทางหลวงหมายเลข 3154 (แยกศักดิ์ชัย)
วันพฤหัสบดีที่ 11 สิงหาคม พ.ศ. 2565 เวลา 09.00-12.00 น.
ณ อาคารอเนกประสงค์ เทศบาลตำบลตลับพลานารายณ์ ตำบลตลองนารายณ์ อำเภอเมืองจันทบุรี จังหวัดจันทบุรี

ลำดับ	รายชื่อ	ตำแหน่ง	หน่วยงาน/ที่อยู่	ลายมือชื่อ	หมายเลขโทรศัพท์
องค์การบริหารส่วนตำบลตลองนารายณ์ (ต่อ)					
5	[redacted]				
6			องค์การบริหารส่วนตำบลตลองนารายณ์ หมู่ 2 ตำบลตลองนารายณ์ อำเภอเมืองจันทบุรี จังหวัดจันทบุรี		
7			องค์การบริหารส่วนตำบลตลองนารายณ์ หมู่ 2 ตำบลตลองนารายณ์ อำเภอเมืองจันทบุรี จังหวัดจันทบุรี		
8			องค์การบริหารส่วนตำบลตลองนารายณ์ หมู่ 2 ตำบลตลองนารายณ์ อำเภอเมืองจันทบุรี จังหวัดจันทบุรี		

*กรณีผู้ให้บริการเป็นผู้ดำเนินการ เช่น เอกชนที่ได้ รายชื่อผู้ดำเนินการประชุม เพื่อนำเสนอรายงานการศึกษาโครงการ

ลงทะเบียนเข้าร่วมการประชุมเสนอแนวคิดในการกำหนดรูปแบบทางเลือกการพัฒนาโครงการเบื้องต้น (กลุ่มย่อย ครั้งที่ 1)
โครงการจ้างวิศวกรที่ปรึกษาสำรวจและออกแบบปรับปรุงและแก้ไขปัญหาการจราจร บนทางหลวงหมายเลข 3
ช่วง จุดตัดทางหลวงหมายเลข 3323 และทางหลวงหมายเลข 3322 (แยกเนินสูง) – จุดตัดทางหลวงหมายเลข 3154 (แยกศักดิ์ชัย)
วันพฤหัสบดีที่ 11 สิงหาคม พ.ศ. 2565 เวลา 09.00-12.00 น.
ณ อาคารอเนกประสงค์ เทศบาลตำบลตลับพลานารายณ์ ตำบลตลองนารายณ์ อำเภอเมืองจันทบุรี จังหวัดจันทบุรี

ลำดับ	รายชื่อ	ตำแหน่ง	หน่วยงาน/ที่อยู่	ลายมือชื่อ	หมายเลขโทรศัพท์
เทศบาลตำบลท่าหลวง					
1	[redacted]				
2					
3					
4	นายประดิษฐ์ เพชรานุกูล	[illegible]	เลขที่ 10/3 ถนนท่าหลวง ตำบลท่าหลวง อำเภอแหลมสิงห์ จังหวัดจันทบุรี		

*กรณีผู้ให้บริการเป็นผู้ดำเนินการ เช่น เอกชนที่ได้ รายชื่อผู้ดำเนินการประชุม เพื่อนำเสนอรายงานการศึกษาโครงการ

ลงทะเบียนเข้าร่วมการประชุมเสนอแนวคิดในการกำหนดรูปแบบทางเลือกการพัฒนาโครงการเบื้องต้น (กลุ่มย่อย ครั้งที่ 1)

โครงการจ้างวิศวกรที่ปรึกษาสำรวจและออกแบบปรับปรุงและแก้ไขปัญหาการจราจร บนทางหลวงหมายเลข 3

ช่วง จุดตัดทางหลวงหมายเลข 3323 และทางหลวงหมายเลข 3322 (แยกเป็นสูง) – จุดตัดทางหลวงหมายเลข 3154 (แยกตักกี่ขัน)

วันพฤหัสบดีที่ 11 สิงหาคม พ.ศ. 2565 เวลา 09.00-12.00 น.

ณ อาคารอเนกประสงค์ เทศบาลตำบลพลับพลานารายณ์ ตำบลคลองนารายณ์ อำเภอเมืองจันทบุรี จังหวัดจันทบุรี

ลำดับ	รายชื่อ	ตำแหน่ง	หน่วยงาน/ที่อยู่	ลายมือชื่อ	หมายเลขโทรศัพท์
เทศบาลตำบลท่าหลวง (ต่อ)					
5	[redacted]				
6			เทศบาลตำบลท่าหลวง เลขที่ 10/3 ถนนท่าหลวง ตำบลท่าหลวง อำเภอมะขาม จังหวัดจันทบุรี		
7			เทศบาลตำบลท่าหลวง เลขที่ 10/3 ถนนท่าหลวง ตำบลท่าหลวง อำเภอมะขาม จังหวัดจันทบุรี		
8			เทศบาลตำบลท่าหลวง เลขที่ 10/3 ถนนท่าหลวง ตำบลท่าหลวง อำเภอมะขาม จังหวัดจันทบุรี		

*หมายเลขโทรศัพท์ของผู้ลงทะเบียนเข้าร่วมการประชุม เพื่อนำส่งข้อมูลการติดต่อโครงการ

10

ลงทะเบียนเข้าร่วมการประชุมเสนอแนวคิดในการกำหนดรูปแบบทางเลือกการพัฒนาโครงการเบื้องต้น (กลุ่มย่อย ครั้งที่ 1)

โครงการจ้างวิศวกรที่ปรึกษาสำรวจและออกแบบปรับปรุงและแก้ไขปัญหาการจราจร บนทางหลวงหมายเลข 3

ช่วง จุดตัดทางหลวงหมายเลข 3323 และทางหลวงหมายเลข 3322 (แยกเป็นสูง) – จุดตัดทางหลวงหมายเลข 3154 (แยกตักกี่ขัน)

วันพฤหัสบดีที่ 11 สิงหาคม พ.ศ. 2565 เวลา 09.00-12.00 น.

ณ อาคารอเนกประสงค์ เทศบาลตำบลพลับพลานารายณ์ ตำบลคลองนารายณ์ อำเภอเมืองจันทบุรี จังหวัดจันทบุรี

ลำดับ	รายชื่อ	ตำแหน่ง	หน่วยงาน/ที่อยู่	ลายมือชื่อ	หมายเลขโทรศัพท์
1		ผู้จัดการการไฟฟ้าส่วนภูมิภาคจังหวัดจันทบุรี	การไฟฟ้าส่วนภูมิภาคจังหวัดจันทบุรี เลขที่ 1166 ถนนท่าแสน ตำบลตลาด อำเภอเมืองจันทบุรี จังหวัดจันทบุรี		
2	[redacted]				
3		ผู้จัดการสำนักงานบริการลูกค้า กสท. จันทบุรี	สำนักงานบริการลูกค้า กสท. จันทบุรี เลขที่ 8 ถนนเทศบาล ตำบลตลาด อำเภอเมืองจันทบุรี จังหวัดจันทบุรี		
4		ผู้จัดการการไฟฟ้าส่วนภูมิภาคสาขา สาขาย่อยอำเภอมะขาม	การไฟฟ้าส่วนภูมิภาคสาขา สาขาย่อยอำเภอมะขาม ตำบลมะขาม อำเภอมะขาม จังหวัดจันทบุรี		

*หมายเลขโทรศัพท์ของผู้ลงทะเบียนเข้าร่วมการประชุม เพื่อนำส่งข้อมูลการติดต่อโครงการ

1

ลงทะเบียนเข้าร่วมการประชุมเสนอแนวคิดในการกำหนดรูปแบบทางเลือกการพัฒนาโครงการเบื้องต้น (กลุ่มย่อย ครั้งที่ 1)

โครงการจ้างวิศวกรที่ปรึกษาสำรวจและออกแบบปรับปรุงและแก้ไขปัญหาการจราจร บนทางหลวงหมายเลข 3

ช่วง จุดตัดทางหลวงหมายเลข 3323 และทางหลวงหมายเลข 3322 (แยกเป็นสูง) – จุดตัดทางหลวงหมายเลข 3154 (แยกตักกี่ขัน)

วันพฤหัสบดีที่ 11 สิงหาคม พ.ศ. 2565 เวลา 09.00-12.00 น.

ณ อาคารอเนกประสงค์ เทศบาลตำบลพลับพลานารายณ์ ตำบลคลองนารายณ์ อำเภอเมืองจันทบุรี จังหวัดจันทบุรี

ลำดับ	รายชื่อ	ตำแหน่ง	หน่วยงาน/ที่อยู่	ลายมือชื่อ	หมายเลขโทรศัพท์
1	[redacted]				
2					
3		ประธานเครือข่ายอาสาสมัครพิทักษ์ หรือการรายงานสิ่งแวดล้อมชุมชุ่มบ้าน อำเภอมะขาม			
4		ประธานกลุ่มคนรักคลองเกิดที่ว้าไพ			

*หมายเลขโทรศัพท์ของผู้ลงทะเบียนเข้าร่วมการประชุม เพื่อนำส่งข้อมูลการติดต่อโครงการ

1

ลงทะเบียนเข้าร่วมการประชุมเสนอแนวคิดในการกำหนดรูปแบบทางเลือกการพัฒนาโครงการเบื้องต้น (กลุ่มย่อย ครั้งที่ 1)

โครงการจ้างวิศวกรที่ปรึกษาสำรวจและออกแบบปรับปรุงและแก้ไขปัญหาการจราจร บนทางหลวงหมายเลข 3

ช่วง จุดตัดทางหลวงหมายเลข 3323 และทางหลวงหมายเลข 3322 (แยกเป็นสูง) – จุดตัดทางหลวงหมายเลข 3154 (แยกตักกี่ขัน)

วันพฤหัสบดีที่ 11 สิงหาคม พ.ศ. 2565 เวลา 09.00-12.00 น.

ณ อาคารอเนกประสงค์ เทศบาลตำบลพลับพลานารายณ์ ตำบลคลองนารายณ์ อำเภอเมืองจันทบุรี จังหวัดจันทบุรี

ลำดับ	รายชื่อ	ตำแหน่ง	หน่วยงาน/ที่อยู่	ลายมือชื่อ	หมายเลขโทรศัพท์
5	[redacted]				
6					
7					
8					

*หมายเลขโทรศัพท์ของผู้ลงทะเบียนเข้าร่วมการประชุม เพื่อนำส่งข้อมูลการติดต่อโครงการ

2

ตัวอย่าง

ลงทะเบียนเข้าร่วมการประชุมเสนอแนวคิดในการกำหนดรูปแบบทางเลือกการพัฒนาโครงการเบื้องต้น (กลุ่มย่อย ครั้งที่ 1)
โครงการจ้างวิศวกรที่ปรึกษาสำรวจและออกแบบปรับปรุงและแก้ไขปัญหาการจราจร บนทางหลวงหมายเลข 3
ช่วง จุดตัดทางหลวงหมายเลข 3323 และทางหลวงหมายเลข 3322 (แยกเป็นตูง) – จุดตัดทางหลวงหมายเลข 3154 (แยกศักดิ์ชัย)
วันพฤหัสบดีที่ 11 สิงหาคม พ.ศ. 2565 เวลา 09.00-12.00 น.
ณ อาคารอเนกประสงค์ เทศบาลตำบลตลับพลานารายณ์ ตำบลตลองนารายณ์ อำเภอเมืองจันทบุรี จังหวัดจันทบุรี

ลำดับ	รายชื่อ	ตำแหน่ง	หน่วยงาน/ที่อยู่	ลายมือชื่อ	หมายเลขโทรศัพท์
1	[redacted]				
2					
3					
4					
			จังหวัดจันทบุรี		

*หมายเลขโทรศัพท์ [illegible]

ลงทะเบียนเข้าร่วมการประชุมเสนอแนวคิดในการกำหนดรูปแบบทางเลือกการพัฒนาโครงการเบื้องต้น (กลุ่มย่อย ครั้งที่ 1)
โครงการจ้างวิศวกรที่ปรึกษาสำรวจและออกแบบปรับปรุงและแก้ไขปัญหาการจราจร บนทางหลวงหมายเลข 3
ช่วง จุดตัดทางหลวงหมายเลข 3323 และทางหลวงหมายเลข 3322 (แยกเป็นตูง) – จุดตัดทางหลวงหมายเลข 3154 (แยกศักดิ์ชัย)
วันพฤหัสบดีที่ 11 สิงหาคม พ.ศ. 2565 เวลา 09.00-12.00 น.
ณ อาคารอเนกประสงค์ เทศบาลตำบลตลับพลานารายณ์ ตำบลตลองนารายณ์ อำเภอเมืองจันทบุรี จังหวัดจันทบุรี

ลำดับ	รายชื่อ	ตำแหน่ง	หน่วยงาน/ที่อยู่	ลายมือชื่อ	หมายเลขโทรศัพท์
	[redacted]				

*หมายเลขโทรศัพท์ [illegible]

ลงทะเบียนเข้าร่วมการประชุมเสนอแนวคิดในการกำหนดรูปแบบทางเลือกการพัฒนาโครงการเบื้องต้น (กลุ่มย่อย ครั้งที่ 1)
โครงการจ้างวิศวกรที่ปรึกษาสำรวจและออกแบบปรับปรุงและแก้ไขปัญหาการจราจร บนทางหลวงหมายเลข 3
ช่วง จุดตัดทางหลวงหมายเลข 3323 และทางหลวงหมายเลข 3322 (แยกเป็นตูง) – จุดตัดทางหลวงหมายเลข 3154 (แยกศักดิ์ชัย)
วันพฤหัสบดีที่ 11 สิงหาคม พ.ศ. 2565 เวลา 09.00-12.00 น.
ณ อาคารอเนกประสงค์ เทศบาลตำบลตลับพลานารายณ์ ตำบลตลองนารายณ์ อำเภอเมืองจันทบุรี จังหวัดจันทบุรี

ลำดับ	รายชื่อ	ตำแหน่ง	หน่วยงาน/ที่อยู่	ลายมือชื่อ	หมายเลขโทรศัพท์
	[redacted]				

*หมายเลขโทรศัพท์ [illegible]

ลงทะเบียนเข้าร่วมการประชุมเสนอแนวคิดในการกำหนดรูปแบบทางเลือกการพัฒนาโครงการเบื้องต้น (กลุ่มย่อย ครั้งที่ 1)
โครงการจ้างวิศวกรที่ปรึกษาสำรวจและออกแบบปรับปรุงและแก้ไขปัญหาการจราจร บนทางหลวงหมายเลข 3
ช่วง จุดตัดทางหลวงหมายเลข 3323 และทางหลวงหมายเลข 3322 (แยกเป็นตูง) – จุดตัดทางหลวงหมายเลข 3154 (แยกศักดิ์ชัย)
วันพฤหัสบดีที่ 11 สิงหาคม พ.ศ. 2565 เวลา 09.00-12.00 น.
ณ อาคารอเนกประสงค์ เทศบาลตำบลตลับพลานารายณ์ ตำบลตลองนารายณ์ อำเภอเมืองจันทบุรี จังหวัดจันทบุรี

ลำดับ	รายชื่อ	ตำแหน่ง	หน่วยงาน/ที่อยู่	ลายมือชื่อ	หมายเลขโทรศัพท์
	[redacted]				

*หมายเลขโทรศัพท์ [illegible]

ลงทะเบียนเข้าร่วมการประชุมสนอแนวคิดในการกำหนดรูปแบบทางเลือกการพัฒนาโครงการเบื้องต้น (กลุ่มย่อย ครั้งที่ 1)

โครงการจ้างวิศวกรที่ปรึกษาสำรวจและออกแบบปรับปรุงและแก้ไขปัญหาการจราจร บนทางหลวงหมายเลข 3

ช่วง จุดตัดทางหลวงหมายเลข 3323 และทางหลวงหมายเลข 3322 (แยกเป็นทูง) – จุดตัดทางหลวงหมายเลข 3154 (แยกตักตี่ชัย)

วันพฤหัสบดีที่ 11 สิงหาคม พ.ศ. 2565 เวลา 09.00-12.00 น.

ณ อาคารอเนกประสงค์ เทศบาลตำบลพลับพลานารายณ์ ตำบลตลองนารายณ์ อำเภอเมืองจันทบุรี จังหวัดจันทบุรี

ลำดับ	รายชื่อ	ตำแหน่ง	หน่วยงาน/ที่อยู่	ลายมือชื่อ	หมายเลขโทรศัพท์
	[redacted]				

*ระบุชื่อหน่วยงานที่สังกัด เช่น บมจ.ทีซีซี, หจก.ทีซีซี, กรมทางหลวงชนบท เพื่อสำหรับประกอบการศึกษาโครงการ

ลงทะเบียนเข้าร่วมการประชุมสนอแนวคิดในการกำหนดรูปแบบทางเลือกการพัฒนาโครงการเบื้องต้น (กลุ่มย่อย ครั้งที่ 1)

โครงการจ้างวิศวกรที่ปรึกษาสำรวจและออกแบบปรับปรุงและแก้ไขปัญหาการจราจร บนทางหลวงหมายเลข 3

ช่วง จุดตัดทางหลวงหมายเลข 3323 และทางหลวงหมายเลข 3322 (แยกเป็นทูง) – จุดตัดทางหลวงหมายเลข 3154 (แยกตักตี่ชัย)

วันพฤหัสบดีที่ 11 สิงหาคม พ.ศ. 2565 เวลา 09.00-12.00 น.

ณ อาคารอเนกประสงค์ เทศบาลตำบลพลับพลานารายณ์ ตำบลตลองนารายณ์ อำเภอเมืองจันทบุรี จังหวัดจันทบุรี

ลำดับ	รายชื่อ	ตำแหน่ง	หน่วยงาน/ที่อยู่	ลายมือชื่อ	หมายเลขโทรศัพท์
	[redacted]				

*ระบุชื่อหน่วยงานที่สังกัด เช่น บมจ.ทีซีซี, หจก.ทีซีซี, กรมทางหลวงชนบท เพื่อสำหรับประกอบการศึกษาโครงการ

กลุ่มที่ 2

องทะเบียนเข้าร่วมการประชุมเสนอแนวคิดในการกำหนดรูปแบบทางเลือกการพัฒนาโครงการเบื้องต้น (กลุ่มย่อย ครั้งที่ 1)

โครงการจ้างวิศวกรที่ปรึกษาสำรวจและออกแบบปรับปรุงและแก้ไขปัญหาการจราจร บนทางหลวงหมายเลข 3

ช่วง จุดตัดทางหลวงหมายเลข 3323 และทางหลวงหมายเลข 3322 (แยกเนินสูง) – จุดตัดทางหลวงหมายเลข 3154 (แยกศักดิ์ชัย)

วันพฤหัสบดีที่ 11 สิงหาคม พ.ศ. 2565 เวลา 13.30-16.30 น.

ณ ห้องประชุมบุษราคัม องค์การบริหารส่วนจังหวัดจันทบุรี ตำบลท่าช้าง อำเภอเมืองจันทบุรี จังหวัดจันทบุรี

รายชื่อ	ตำแหน่ง	หน่วยงาน/ที่อยู่	ลายมือชื่อ	หมายเลขโทรศัพท์
[redacted]				

*กรณีผู้ลงทะเบียนเข้าร่วมประชุมเป็นนิติบุคคล เช่น บมจ/บจก/ห้าง ขอให้นำมาประกอบการลงทะเบียนด้วย

องทะเบียนเข้าร่วมการประชุมเสนอแนวคิดในการกำหนดรูปแบบทางเลือกการพัฒนาโครงการเบื้องต้น (กลุ่มย่อย ครั้งที่ 1)

โครงการจ้างวิศวกรที่ปรึกษาสำรวจและออกแบบปรับปรุงและแก้ไขปัญหาการจราจร บนทางหลวงหมายเลข 3

ช่วง จุดตัดทางหลวงหมายเลข 3323 และทางหลวงหมายเลข 3322 (แยกเนินสูง) – จุดตัดทางหลวงหมายเลข 3154 (แยกศักดิ์ชัย)

วันพฤหัสบดีที่ 11 สิงหาคม พ.ศ. 2565 เวลา 13.30-16.30 น.

ณ ห้องประชุมบุษราคัม องค์การบริหารส่วนจังหวัดจันทบุรี ตำบลท่าช้าง อำเภอเมืองจันทบุรี จังหวัดจันทบุรี

ลำดับ	รายชื่อ	ตำแหน่ง	หน่วยงาน/ที่อยู่	ลายมือชื่อ	หมายเลขโทรศัพท์
1	[redacted]				
2					
3					
4					
			อำเภอเมืองจันทบุรี จังหวัดจันทบุรี		

*กรณีผู้ลงทะเบียนเข้าร่วมประชุมเป็นนิติบุคคล เช่น บมจ/บจก/ห้าง ขอให้นำมาประกอบการลงทะเบียนด้วย

องทะเบียนเข้าร่วมการประชุมเสนอแนวคิดในการกำหนดรูปแบบทางเลือกการพัฒนาโครงการเบื้องต้น (กลุ่มย่อย ครั้งที่ 1)

โครงการจ้างวิศวกรที่ปรึกษาสำรวจและออกแบบปรับปรุงและแก้ไขปัญหาการจราจร บนทางหลวงหมายเลข 3

ช่วง จุดตัดทางหลวงหมายเลข 3323 และทางหลวงหมายเลข 3322 (แยกเนินสูง) – จุดตัดทางหลวงหมายเลข 3154 (แยกศักดิ์ชัย)

วันพฤหัสบดีที่ 11 สิงหาคม พ.ศ. 2565 เวลา 13.30-16.30 น.

ณ ห้องประชุมบุษราคัม องค์การบริหารส่วนจังหวัดจันทบุรี ตำบลท่าช้าง อำเภอเมืองจันทบุรี จังหวัดจันทบุรี

ลำดับ	รายชื่อ	ตำแหน่ง	หน่วยงาน/ที่อยู่	ลายมือชื่อ	หมายเลขโทรศัพท์
5	[redacted]				
6					
7					
8					

*กรณีผู้ลงทะเบียนเข้าร่วมประชุมเป็นนิติบุคคล เช่น บมจ/บจก/ห้าง ขอให้นำมาประกอบการลงทะเบียนด้วย

องทะเบียนเข้าร่วมการประชุมเสนอแนวคิดในการกำหนดรูปแบบทางเลือกการพัฒนาโครงการเบื้องต้น (กลุ่มย่อย ครั้งที่ 1)

โครงการจ้างวิศวกรที่ปรึกษาสำรวจและออกแบบปรับปรุงและแก้ไขปัญหาการจราจร บนทางหลวงหมายเลข 3

ช่วง จุดตัดทางหลวงหมายเลข 3323 และทางหลวงหมายเลข 3322 (แยกเนินสูง) – จุดตัดทางหลวงหมายเลข 3154 (แยกศักดิ์ชัย)

วันพฤหัสบดีที่ 11 สิงหาคม พ.ศ. 2565 เวลา 13.30-16.30 น.

ณ ห้องประชุมบุษราคัม องค์การบริหารส่วนจังหวัดจันทบุรี ตำบลท่าช้าง อำเภอเมืองจันทบุรี จังหวัดจันทบุรี

ลำดับ	รายชื่อ	ตำแหน่ง	หน่วยงาน/ที่อยู่	ลายมือชื่อ	หมายเลขโทรศัพท์
ตำบลเขาบายศรี อำเภอท่าใหม่					
1	[redacted]				
2					
3					
4					
5					

*กรณีผู้ลงทะเบียนเข้าร่วมประชุมเป็นนิติบุคคล เช่น บมจ/บจก/ห้าง ขอให้นำมาประกอบการลงทะเบียนด้วย

ผู้นำชุมชน

ลงทะเบียนเข้าร่วมการประชุมเสนอแนวคิดในการกำหนดรูปแบบทางเลือกการพัฒนาโครงการเบื้องต้น (กลุ่มย่อย ครั้งที่ 1)

โครงการจ้างวิศวกรที่ปรึกษาสำรวจและออกแบบปรับปรุงและแก้ไขปัญหาการจราจร บนทางหลวงหมายเลข 3

ช่วง จุดตัดทางหลวงหมายเลข 3323 และทางหลวงหมายเลข 3322 (แยกเนินฮูง) – จุดตัดทางหลวงหมายเลข 3154 (แยกกักกี่ชัย)

วันพฤหัสบดีที่ 11 สิงหาคม พ.ศ. 2565 เวลา 13.30-16.30 น.

ณ ห้องประชุมบุษราคัม องค์การบริหารส่วนจังหวัดจันทบุรี ตำบลท่าช้าง อำเภอเมืองจันทบุรี จังหวัดจันทบุรี

ลำดับ	รายชื่อ	ตำแหน่ง	หน่วยงาน/ที่อยู่	ลายมือชื่อ	หมายเลขโทรศัพท์
ตำบลเขาวัง อำเภอเมืองจันทบุรี					
1	นา[redacted]				
2	นา[redacted]				
3	นา[redacted]				
4	นา[redacted]				
5	นา[redacted]				
6					

*หมายเลขโทรศัพท์ ต้อง และได้ใช้ ขอความร่วมมือ เพื่อนำเสนอผลการศึกษาวิจัยการ

ผู้นำชุมชน

ลงทะเบียนเข้าร่วมการประชุมเสนอแนวคิดในการกำหนดรูปแบบทางเลือกการพัฒนาโครงการเบื้องต้น (กลุ่มย่อย ครั้งที่ 1)

โครงการจ้างวิศวกรที่ปรึกษาสำรวจและออกแบบปรับปรุงและแก้ไขปัญหาการจราจร บนทางหลวงหมายเลข 3

ช่วง จุดตัดทางหลวงหมายเลข 3323 และทางหลวงหมายเลข 3322 (แยกเนินฮูง) – จุดตัดทางหลวงหมายเลข 3154 (แยกกักกี่ชัย)

วันพฤหัสบดีที่ 11 สิงหาคม พ.ศ. 2565 เวลา 13.30-16.30 น.

ณ ห้องประชุมบุษราคัม องค์การบริหารส่วนจังหวัดจันทบุรี ตำบลท่าช้าง อำเภอเมืองจันทบุรี จังหวัดจันทบุรี

ลำดับ	รายชื่อ	ตำแหน่ง	หน่วยงาน/ที่อยู่	ลายมือชื่อ	หมายเลขโทรศัพท์
ตำบลท่าช้าง อำเภอเมืองจันทบุรี					
1	นา[redacted]				
2	นา[redacted]				
3	นา[redacted]				
4	นา[redacted]				
5	นา[redacted]				
6					

*หมายเลขโทรศัพท์ ต้อง และได้ใช้ ขอความร่วมมือ เพื่อนำเสนอผลการศึกษาวิจัยการ

ผู้นำชุมชน

ลงทะเบียนเข้าร่วมการประชุมเสนอแนวคิดในการกำหนดรูปแบบทางเลือกการพัฒนาโครงการเบื้องต้น (กลุ่มย่อย ครั้งที่ 1)

โครงการจ้างวิศวกรที่ปรึกษาสำรวจและออกแบบปรับปรุงและแก้ไขปัญหาการจราจร บนทางหลวงหมายเลข 3

ช่วง จุดตัดทางหลวงหมายเลข 3323 และทางหลวงหมายเลข 3322 (แยกเนินฮูง) – จุดตัดทางหลวงหมายเลข 3154 (แยกกักกี่ชัย)

วันพฤหัสบดีที่ 11 สิงหาคม พ.ศ. 2565 เวลา 13.30-16.30 น.

ณ ห้องประชุมบุษราคัม องค์การบริหารส่วนจังหวัดจันทบุรี ตำบลท่าช้าง อำเภอเมืองจันทบุรี จังหวัดจันทบุรี

ลำดับ	รายชื่อ	ตำแหน่ง	หน่วยงาน/ที่อยู่	ลายมือชื่อ	หมายเลขโทรศัพท์
ตำบลแสลง อำเภอเมืองจันทบุรี					
1	นา[redacted]				
2	นา[redacted]				
3	นา[redacted]				
4	นา[redacted]				
5	[redacted]				
6					

*หมายเลขโทรศัพท์ ต้อง และได้ใช้ ขอความร่วมมือ เพื่อนำเสนอผลการศึกษาวิจัยการ

เจ้าของโครงการ

ลงทะเบียนเข้าร่วมการประชุมเสนอแนวคิดในการกำหนดรูปแบบทางเลือกการพัฒนาโครงการเบื้องต้น (กลุ่มย่อย ครั้งที่ 1)

โครงการจ้างวิศวกรที่ปรึกษาสำรวจและออกแบบปรับปรุงและแก้ไขปัญหาการจราจร บนทางหลวงหมายเลข 3

ช่วง จุดตัดทางหลวงหมายเลข 3323 และทางหลวงหมายเลข 3322 (แยกเนินฮูง) – จุดตัดทางหลวงหมายเลข 3154 (แยกกักกี่ชัย)

วันพฤหัสบดีที่ 11 สิงหาคม พ.ศ. 2565 เวลา 13.30-16.30 น.

ณ ห้องประชุมบุษราคัม องค์การบริหารส่วนจังหวัดจันทบุรี ตำบลท่าช้าง อำเภอเมืองจันทบุรี จังหวัดจันทบุรี

ลำดับ	รายชื่อ	ตำแหน่ง	หน่วยงาน/ที่อยู่	ลายมือชื่อ	หมายเลขโทรศัพท์
สำนักงานทางหลวงที่ 14 (ชลบุรี)					
1	[redacted]				
2					
3					
4					

*หมายเลขโทรศัพท์ ต้อง และได้ใช้ ขอความร่วมมือ เพื่อนำเสนอผลการศึกษาวิจัยการ

เจ้าของโครงการ

ลงทะเบียนเข้าร่วมการประชุมเสนอแนวคิดในการกำหนดรูปแบบทางเลือกการพัฒนาโครงการเบื้องต้น (กลุ่มย่อย ครั้งที่ 1)

โครงการจ้างวิศวกรที่ปรึกษาสำรวจและออกแบบปรับปรุงและแก้ไขปัญหาการจราจร บนทางหลวงหมายเลข 3

ช่วง จุดตัดทางหลวงหมายเลข 3323 และทางหลวงหมายเลข 3322 (แยกเนินฐง) – จุดตัดทางหลวงหมายเลข 3154 (แยกศักดิ์ชัย)

วันพฤหัสบดีที่ 11 สิงหาคม พ.ศ. 2565 เวลา 13.30-16.30 น.

ณ ห้องประชุมบุษราคัม องค์การบริหารส่วนจังหวัดจันทบุรี ตำบลท่าช้าง อำเภอเมืองจันทบุรี จังหวัดจันทบุรี

ลำดับ	รายชื่อ	ตำแหน่ง	หน่วยงาน/ที่อยู่	ลายมือชื่อ	หมายเลขโทรศัพท์
แขวงทางหลวงจันทบุรี					
1	นายคมกฤต ดีจังโกาล	ผู้อำนวยการแขวงทางหลวงจันทบุรี	แขวงทางหลวงจันทบุรี ถนนเลียบเนิน ตำบลวัดใหม่ อำเภอเมืองจันทบุรี จังหวัดจันทบุรี		0 3931 1014
2			แขวงทางหลวงจันทบุรี ถนนเลียบเนิน ตำบลวัดใหม่ อำเภอเมืองจันทบุรี จังหวัดจันทบุรี		
3			แขวงทางหลวงจันทบุรี ถนนเลียบเนิน ตำบลวัดใหม่ อำเภอเมืองจันทบุรี จังหวัดจันทบุรี		
4			แขวงทางหลวงจันทบุรี ถนนเลียบเนิน ตำบลวัดใหม่ อำเภอเมืองจันทบุรี จังหวัดจันทบุรี		

*ลงชื่อผู้ลงทะเบียนเข้าร่วมการประชุม เพื่อบันทึกเป็นหลักฐานการประชุม เพื่อนำเสนอรายงานการศึกษาโครงการ

เจ้าของโครงการ

ลงทะเบียนเข้าร่วมการประชุมเสนอแนวคิดในการกำหนดรูปแบบทางเลือกการพัฒนาโครงการเบื้องต้น (กลุ่มย่อย ครั้งที่ 1)

โครงการจ้างวิศวกรที่ปรึกษาสำรวจและออกแบบปรับปรุงและแก้ไขปัญหาการจราจร บนทางหลวงหมายเลข 3

ช่วง จุดตัดทางหลวงหมายเลข 3323 และทางหลวงหมายเลข 3322 (แยกเนินฐง) – จุดตัดทางหลวงหมายเลข 3154 (แยกศักดิ์ชัย)

วันพฤหัสบดีที่ 11 สิงหาคม พ.ศ. 2565 เวลา 13.30-16.30 น.

ณ ห้องประชุมบุษราคัม องค์การบริหารส่วนจังหวัดจันทบุรี ตำบลท่าช้าง อำเภอเมืองจันทบุรี จังหวัดจันทบุรี

ลำดับ	รายชื่อ	ตำแหน่ง	หน่วยงาน/ที่อยู่	ลายมือชื่อ	หมายเลขโทรศัพท์
หมวดทางหลวงพลับพลา					
1	นายเลอสรร เสมสวง	นายช่างโยธาชำนาญงาน	หมวดทางหลวงพลับพลา หมู่ 11 ตำบลพลับพลา อำเภอเมืองจันทบุรี จังหวัดจันทบุรี		0 3941 8332
2			หมวดทางหลวงพลับพลา หมู่ 11 ตำบลพลับพลา อำเภอเมืองจันทบุรี จังหวัดจันทบุรี		
3			หมวดทางหลวงพลับพลา หมู่ 11 ตำบลพลับพลา อำเภอเมืองจันทบุรี จังหวัดจันทบุรี		
4			หมวดทางหลวงพลับพลา หมู่ 11 ตำบลพลับพลา อำเภอเมืองจันทบุรี จังหวัดจันทบุรี		

*ลงชื่อผู้ลงทะเบียนเข้าร่วมการประชุม เพื่อบันทึกเป็นหลักฐานการประชุม เพื่อนำเสนอรายงานการศึกษาโครงการ

เจ้าของโครงการ

ลงทะเบียนเข้าร่วมการประชุมเสนอแนวคิดในการกำหนดรูปแบบทางเลือกการพัฒนาโครงการเบื้องต้น (กลุ่มย่อย ครั้งที่ 1)

โครงการจ้างวิศวกรที่ปรึกษาสำรวจและออกแบบปรับปรุงและแก้ไขปัญหาการจราจร บนทางหลวงหมายเลข 3

ช่วง จุดตัดทางหลวงหมายเลข 3323 และทางหลวงหมายเลข 3322 (แยกเนินฐง) – จุดตัดทางหลวงหมายเลข 3154 (แยกศักดิ์ชัย)

วันพฤหัสบดีที่ 11 สิงหาคม พ.ศ. 2565 เวลา 13.30-16.30 น.

ณ ห้องประชุมบุษราคัม องค์การบริหารส่วนจังหวัดจันทบุรี ตำบลท่าช้าง อำเภอเมืองจันทบุรี จังหวัดจันทบุรี

ลำดับ	รายชื่อ	ตำแหน่ง	หน่วยงาน/ที่อยู่	ลายมือชื่อ	หมายเลขโทรศัพท์
หมวดทางหลวงบางกะจะ					
1	นายสิทธิชัย ศิลมาศ	นายช่างโยธาชำนาญงาน	หมวดทางหลวงบางกะจะ หมู่ 27/27 ถนนเลียบเนิน ตำบลวัดใหม่ อำเภอเมืองจันทบุรี จังหวัดจันทบุรี		08 7123 3593
2			หมวดทางหลวงบางกะจะ หมู่ 27/27 ถนนเลียบเนิน ตำบลวัดใหม่ อำเภอเมืองจันทบุรี จังหวัดจันทบุรี		
3			หมวดทางหลวงบางกะจะ หมู่ 27/27 ถนนเลียบเนิน ตำบลวัดใหม่ อำเภอเมืองจันทบุรี จังหวัดจันทบุรี		
4			หมวดทางหลวงบางกะจะ หมู่ 27/27 ถนนเลียบเนิน ตำบลวัดใหม่ อำเภอเมืองจันทบุรี จังหวัดจันทบุรี		

*ลงชื่อผู้ลงทะเบียนเข้าร่วมการประชุม เพื่อบันทึกเป็นหลักฐานการประชุม เพื่อนำเสนอรายงานการศึกษาโครงการ

บริษัทที่ปรึกษา

ลงทะเบียนเข้าร่วมการประชุมเสนอแนวคิดในการกำหนดรูปแบบทางเลือกการพัฒนาโครงการเบื้องต้น (กลุ่มย่อย ครั้งที่ 1)

โครงการจ้างวิศวกรที่ปรึกษาสำรวจและออกแบบปรับปรุงและแก้ไขปัญหาการจราจร บนทางหลวงหมายเลข 3

ช่วง จุดตัดทางหลวงหมายเลข 3323 และทางหลวงหมายเลข 3322 (แยกเนินฐง) – จุดตัดทางหลวงหมายเลข 3154 (แยกศักดิ์ชัย)

วันพฤหัสบดีที่ 11 สิงหาคม พ.ศ. 2565 เวลา 13.30-16.30 น.

ณ ห้องประชุมบุษราคัม องค์การบริหารส่วนจังหวัดจันทบุรี ตำบลท่าช้าง อำเภอเมืองจันทบุรี จังหวัดจันทบุรี

ลำดับ	รายชื่อ	ตำแหน่ง	หน่วยงาน/ที่อยู่	ลายมือชื่อ	หมายเลขโทรศัพท์
1	นายธานนท์ วรางค์สุรีย์	วิศวกรโครงการ	บริษัท เอพิสอน จำกัด เลขที่ 195 ถนนบางกรวย-ไทรน้อย ตำบลบางรักพัฒนา อำเภอบางบัวทอง จังหวัดนนทบุรี		[illegible]
2	นายอัครพิพล พิทยสุร	วิศวกรจราจร	บริษัท เอพิสอน จำกัด เลขที่ 195 ถนนบางกรวย-ไทรน้อย ตำบลบางรักพัฒนา อำเภอบางบัวทอง จังหวัดนนทบุรี		[illegible]
3	นางรัชฎา กมลทนัส	ผู้ชำนาญการด้านสิ่งแวดล้อม	บริษัท เอเชีย แอ็ป แอนด์ คอนซัลแตนท์ จำกัด เลขที่ 184 ถนนพุทธมณฑลสาย 2 ซอย 12 แขวงบางไผ่ เขตบางแค กรุงเทพมหานคร		[illegible]
4	ดร.ชญาพัช เมียงสวง	ผู้เชี่ยวชาญด้านการมีส่วนร่วมของประชาชน	บริษัท เอเชีย แอ็ป แอนด์ คอนซัลแตนท์ จำกัด เลขที่ 184 ถนนพุทธมณฑลสาย 2 ซอย 12 แขวงบางไผ่ เขตบางแค กรุงเทพมหานคร		[illegible]
5	นางสาวภัททราธร กังวานเจษฎา	นักวิชาการสิ่งแวดล้อม	บริษัท เอเชีย แอ็ป แอนด์ คอนซัลแตนท์ จำกัด เลขที่ 184 ถนนพุทธมณฑลสาย 2 ซอย 12 แขวงบางไผ่ เขตบางแค กรุงเทพมหานคร		[illegible]

*ลงชื่อผู้ลงทะเบียนเข้าร่วมการประชุม เพื่อบันทึกเป็นหลักฐานการประชุม เพื่อนำเสนอรายงานการศึกษาโครงการ

ข-30

บริษัทที่ปรึกษา

ลงทะเบียนเข้าร่วมการประชุมเสนอแนวคิดในการกำหนดรูปแบบทางเลือกการพัฒนาโครงการเบื้องต้น (กลุ่มย่อย ครั้งที่ 1)

โครงการจ้างวิศวกรที่ปรึกษาสำรวจและออกแบบปรับปรุงและแก้ไขปัญหาการจราจร บนทางหลวงหมายเลข 3

ช่วง จุดตัดทางหลวงหมายเลข 3323 และทางหลวงหมายเลข 3322 (แยกเนินฮูง) – จุดตัดทางหลวงหมายเลข 3154 (แยกศักดิ์ชัย)

วันพฤหัสบดีที่ 11 สิงหาคม พ.ศ. 2565 เวลา 13.30-16.30 น.

ณ ห้องประชุมบุษราคัม องค์การบริหารส่วนจังหวัดจันทบุรี ตำบลท่าช้าง อำเภอเมืองจันทบุรี จังหวัดจันทบุรี

ลำดับ	รายชื่อ	ตำแหน่ง	หน่วยงาน/ที่อยู่	ลายมือชื่อ	หมายเลขโทรศัพท์
6	นายอารวรศ์ารี กาญจนชุนดี	นักวิชาการป้องกันภัย	บริษัท เอเชีย แอ็ป แอนด์ คอนซัลแตนท์ จำกัด เลขที่ 184 ถนนพุทธมณฑลสาย 2 ซอย 12 แขวงบางไผ่ เขตบางแค กรุงเทพมหานคร		
7	นายวิษณุวัลณ์ ส่งเสริม	นักวิชาการด้านการมีส่วนร่วมของประชาชน	บริษัท เอเชีย แอ็ป แอนด์ คอนซัลแตนท์ จำกัด เลขที่ 184 ถนนพุทธมณฑลสาย 2 ซอย 12 แขวงบางไผ่ เขตบางแค กรุงเทพมหานคร		
8	นายสรรวิวาร มีศรีล้อง	นักวิชาการด้านการมีส่วนร่วมของประชาชน	บริษัท เอเชีย แอ็ป แอนด์ คอนซัลแตนท์ จำกัด เลขที่ 184 ถนนพุทธมณฑลสาย 2 ซอย 12 แขวงบางไผ่ เขตบางแค กรุงเทพมหานคร		
9	นางสาวอธิดา ไพ้กงาน	นักวิชาการด้านการมีส่วนร่วมของประชาชน	บริษัท เอเชีย แอ็ป แอนด์ คอนซัลแตนท์ จำกัด เลขที่ 184 ถนนพุทธมณฑลสาย 2 ซอย 12 แขวงบางไผ่ เขตบางแค กรุงเทพมหานคร		[illegible]
10	[illegible]	[illegible]	-		

[illegible] 2

ผู้ให้คำปรึกษาด้านสิ่งแวดล้อม

ลงทะเบียนเข้าร่วมการประชุมเสนอแนวคิดในการกำหนดรูปแบบทางเลือกการพัฒนาโครงการเบื้องต้น (กลุ่มย่อย ครั้งที่ 1)

โครงการจ้างวิศวกรที่ปรึกษาสำรวจและออกแบบปรับปรุงและแก้ไขปัญหาการจราจร บนทางหลวงหมายเลข 3

ช่วง จุดตัดทางหลวงหมายเลข 3323 และทางหลวงหมายเลข 3322 (แยกเนินฮูง) – จุดตัดทางหลวงหมายเลข 3154 (แยกศักดิ์ชัย)

วันพฤหัสบดีที่ 11 สิงหาคม พ.ศ. 2565 เวลา 13.30-16.30 น.

ณ ห้องประชุมบุษราคัม องค์การบริหารส่วนจังหวัดจันทบุรี ตำบลท่าช้าง อำเภอเมืองจันทบุรี จังหวัดจันทบุรี

ลำดับ	รายชื่อ	ตำแหน่ง	หน่วยงาน/ที่อยู่	ลายมือชื่อ	หมายเลขโทรศัพท์
1		เลขานิการสำนักงานนโยบายและแผนทรัพยากรธรรมชาติและสิ่งแวดล้อม	สำนักงานนโยบายและแผนทรัพยากรธรรมชาติและสิ่งแวดล้อม อาคารทิปโก้ ทาวเวอร์ 2 ชั้นที่ 8 เลขที่ 118/1 ถนนพระราม 6 แขวงทุ่งพญาไท เขตพญาไท กรุงเทพมหานคร		
2					
3					

[illegible] 1

หน่วยงานราชการส่วนจังหวัด

ลงทะเบียนเข้าร่วมการประชุมเสนอแนวคิดในการกำหนดรูปแบบทางเลือกการพัฒนาโครงการเบื้องต้น (กลุ่มย่อย ครั้งที่ 1)

โครงการจ้างวิศวกรที่ปรึกษาสำรวจและออกแบบปรับปรุงและแก้ไขปัญหาการจราจร บนทางหลวงหมายเลข 3

ช่วง จุดตัดทางหลวงหมายเลข 3323 และทางหลวงหมายเลข 3322 (แยกเนินฮูง) – จุดตัดทางหลวงหมายเลข 3154 (แยกศักดิ์ชัย)

วันพฤหัสบดีที่ 11 สิงหาคม พ.ศ. 2565 เวลา 13.30-16.30 น.

ณ ห้องประชุมบุษราคัม องค์การบริหารส่วนจังหวัดจันทบุรี ตำบลท่าช้าง อำเภอเมืองจันทบุรี จังหวัดจันทบุรี

ลำดับ	รายชื่อ	ตำแหน่ง	หน่วยงาน/ที่อยู่	ลายมือชื่อ	หมายเลขโทรศัพท์
1	[redacted]				
2					
3					
4					

[illegible] 1

หน่วยงานราชการส่วนท้องถิ่น

ลงทะเบียนเข้าร่วมการประชุมเสนอแนวคิดในการกำหนดรูปแบบทางเลือกการพัฒนาโครงการเบื้องต้น (กลุ่มย่อย ครั้งที่ 1)

โครงการจ้างวิศวกรที่ปรึกษาสำรวจและออกแบบปรับปรุงและแก้ไขปัญหาการจราจร บนทางหลวงหมายเลข 3

ช่วง จุดตัดทางหลวงหมายเลข 3323 และทางหลวงหมายเลข 3322 (แยกเนินฮูง) – จุดตัดทางหลวงหมายเลข 3154 (แยกศักดิ์ชัย)

วันพฤหัสบดีที่ 11 สิงหาคม พ.ศ. 2565 เวลา 13.30-16.30 น.

ณ ห้องประชุมบุษราคัม องค์การบริหารส่วนจังหวัดจันทบุรี ตำบลท่าช้าง อำเภอเมืองจันทบุรี จังหวัดจันทบุรี

ลำดับ	รายชื่อ	ตำแหน่ง	หน่วยงาน/ที่อยู่	ลายมือชื่อ	หมายเลขโทรศัพท์
อำเภอท่าใหม่ จังหวัดจันทบุรี					
1	[redacted]				
2					
3					
4					

[illegible] 1

องพะเบียนเข้าร่วมการประชุมเสนอแนวคิดในการกำหนดรูปแบบทางเลือกการพัฒนาโครงการเบื้องต้น (กลุ่มย่อย ครั้งที่ 1)
โครงการจ้างวิศวกรที่ปรึกษาสำรวจและออกแบบปรับปรุงและแก้ไขปัญหาการจราจร บนทางหลวงหมายเลข 3
ช่วง จุดตัดทางหลวงหมายเลข 3323 และทางหลวงหมายเลข 3322 (แยกเนินสูง) – จุดตัดทางหลวงหมายเลข 3154 (แยกศักดิ์ชัย)
วันพฤหัสบดีที่ 11 สิงหาคม พ.ศ. 2565 เวลา 13.30-16.30 น.
ณ ห้องประชุมบุษราคัม องค์การบริหารส่วนจังหวัดจันทบุรี ตำบลท่าช้าง อำเภอเมืองจันทบุรี จังหวัดจันทบุรี

ลำดับ	รายชื่อ	ตำแหน่ง	หน่วยงาน/ที่อยู่	ลายมือชื่อ	หมายเลขโทรศัพท์
อำเภอท่าใหม่ จังหวัดจันทบุรี (ต่อ)					
5		ปศุสัตว์อำเภอท่าใหม่	สำนักงานปศุสัตว์อำเภอท่าใหม่ ที่ว่าการอำเภอท่าใหม่ ถนนราชภิจ ตำบลท่าใหม่ อำเภอท่าใหม่ จังหวัดจันทบุรี		
6		สาธารณสุขอำเภอท่าใหม่	สำนักงานสาธารณสุขอำเภอท่าใหม่ หมู่ 1 ตำบลท่าใหม่ อำเภอท่าใหม่ จังหวัดจันทบุรี		
7	[redacted]				
8					

*หมายเลขผู้ติดต่อของผู้ลงนามข้างต้น เพื่อ และใช้ใน กรณีจำเป็นการประชุม เพื่อนำเรียนประธานการพิจารณาต่อไป

องพะเบียนเข้าร่วมการประชุมเสนอแนวคิดในการกำหนดรูปแบบทางเลือกการพัฒนาโครงการเบื้องต้น (กลุ่มย่อย ครั้งที่ 1)
โครงการจ้างวิศวกรที่ปรึกษาสำรวจและออกแบบปรับปรุงและแก้ไขปัญหาการจราจร บนทางหลวงหมายเลข 3
ช่วง จุดตัดทางหลวงหมายเลข 3323 และทางหลวงหมายเลข 3322 (แยกเนินสูง) – จุดตัดทางหลวงหมายเลข 3154 (แยกศักดิ์ชัย)
วันพฤหัสบดีที่ 11 สิงหาคม พ.ศ. 2565 เวลา 13.30-16.30 น.
ณ ห้องประชุมบุษราคัม องค์การบริหารส่วนจังหวัดจันทบุรี ตำบลท่าช้าง อำเภอเมืองจันทบุรี จังหวัดจันทบุรี

ลำดับ	รายชื่อ	ตำแหน่ง	หน่วยงาน/ที่อยู่	ลายมือชื่อ	หมายเลขโทรศัพท์
อำเภอท่าใหม่ จังหวัดจันทบุรี (ต่อ)					
9		ผู้อำนวยการโรงพยาบาล ส่งเสริมสุขภาพตำบลขนาบนครี	โรงพยาบาลส่งเสริมสุขภาพตำบลขนาบนครี หมู่ 7 ตำบลขนาบนครี อำเภอท่าใหม่ จังหวัดจันทบุรี		
10		ผู้อำนวยการโรงพยาบาลเขาคุ้ม	โรงพยาบาลเขาคุ้ม เลขที่ 50/1 หมู่ 12 ตำบลขนาบนครี อำเภอท่าใหม่ จังหวัดจันทบุรี		
11		ผู้อำนวยการโรงพยาบาลส่งเสริมสุขภาพตำบลเขาวัง	โรงพยาบาลส่งเสริมสุขภาพตำบลเขาวัง เลขที่ 74 หมู่ 5 ตำบลเขาวัง อำเภอท่าใหม่ จังหวัดจันทบุรี		
12		ผู้อำนวยการโรงพยาบาลท่าใหม่	โรงพยาบาลท่าใหม่ เลขที่ 28 ถนนสราทิง ตำบลท่าใหม่ อำเภอท่าใหม่ จังหวัดจันทบุรี		

*หมายเลขผู้ติดต่อของผู้ลงนามข้างต้น เพื่อ และใช้ใน กรณีจำเป็นการประชุม เพื่อนำเรียนประธานการพิจารณาต่อไป

องพะเบียนเข้าร่วมการประชุมเสนอแนวคิดในการกำหนดรูปแบบทางเลือกการพัฒนาโครงการเบื้องต้น (กลุ่มย่อย ครั้งที่ 1)
โครงการจ้างวิศวกรที่ปรึกษาสำรวจและออกแบบปรับปรุงและแก้ไขปัญหาการจราจร บนทางหลวงหมายเลข 3
ช่วง จุดตัดทางหลวงหมายเลข 3323 และทางหลวงหมายเลข 3322 (แยกเนินสูง) – จุดตัดทางหลวงหมายเลข 3154 (แยกศักดิ์ชัย)
วันพฤหัสบดีที่ 11 สิงหาคม พ.ศ. 2565 เวลา 13.30-16.30 น.
ณ ห้องประชุมบุษราคัม องค์การบริหารส่วนจังหวัดจันทบุรี ตำบลท่าช้าง อำเภอเมืองจันทบุรี จังหวัดจันทบุรี

ลำดับ	รายชื่อ	ตำแหน่ง	หน่วยงาน/ที่อยู่	ลายมือชื่อ	หมายเลขโทรศัพท์
เทศบาลตำบลเนินสูง					
1	[redacted]				
2					
3					
4			หมู่ 8 ถนนเทศบาลสาย 3 ซอย 1 ตำบลเขาวัง อำเภอท่าใหม่ จังหวัดจันทบุรี		

*หมายเลขผู้ติดต่อของผู้ลงนามข้างต้น เพื่อ และใช้ใน กรณีจำเป็นการประชุม เพื่อนำเรียนประธานการพิจารณาต่อไป

องพะเบียนเข้าร่วมการประชุมเสนอแนวคิดในการกำหนดรูปแบบทางเลือกการพัฒนาโครงการเบื้องต้น (กลุ่มย่อย ครั้งที่ 1)
โครงการจ้างวิศวกรที่ปรึกษาสำรวจและออกแบบปรับปรุงและแก้ไขปัญหาการจราจร บนทางหลวงหมายเลข 3
ช่วง จุดตัดทางหลวงหมายเลข 3323 และทางหลวงหมายเลข 3322 (แยกเนินสูง) – จุดตัดทางหลวงหมายเลข 3154 (แยกศักดิ์ชัย)
วันพฤหัสบดีที่ 11 สิงหาคม พ.ศ. 2565 เวลา 13.30-16.30 น.
ณ ห้องประชุมบุษราคัม องค์การบริหารส่วนจังหวัดจันทบุรี ตำบลท่าช้าง อำเภอเมืองจันทบุรี จังหวัดจันทบุรี

ลำดับ	รายชื่อ	ตำแหน่ง	หน่วยงาน/ที่อยู่	ลายมือชื่อ	หมายเลขโทรศัพท์
เทศบาลตำบลเนินสูง (ต่อ)					
5	[redacted]				
6					
7			เทศบาลตำบลเนินสูง หมู่ 8 ถนนเทศบาลสาย 3 ซอย 1 ตำบลเขาวัง อำเภอท่าใหม่ จังหวัดจันทบุรี		
8			เทศบาลตำบลเนินสูง หมู่ 8 ถนนเทศบาลสาย 3 ซอย 1 ตำบลเขาวัง อำเภอท่าใหม่ จังหวัดจันทบุรี		

*หมายเลขผู้ติดต่อของผู้ลงนามข้างต้น เพื่อ และใช้ใน กรณีจำเป็นการประชุม เพื่อนำเรียนประธานการพิจารณาต่อไป

ลงทะเบียนเข้าร่วมการประชุมเสนอแนวคิดในการกำหนดรูปแบบทางเลือกการพัฒนาโครงการเบื้องต้น (กลุ่มย่อย ครั้งที่ 1)
โครงการจ้างวิศวกรที่ปรึกษาสำรวจและออกแบบปรับปรุงและแก้ไขปัญหาการจราจร บนทางหลวงหมายเลข 3
ช่วง จุดตัดทางหลวงหมายเลข 3323 และทางหลวงหมายเลข 3322 (แยกเนินสูง) – จุดตัดทางหลวงหมายเลข 3154 (แยกศักดิ์ชัย)
วันพฤหัสบดีที่ 11 สิงหาคม พ.ศ. 2565 เวลา 13.30-16.30 น.
ณ ห้องประชุมบุษราคัม องค์การบริหารส่วนจังหวัดจันทบุรี ตำบลท่าช้าง อำเภอเมืองจันทบุรี จังหวัดจันทบุรี

ลำดับ	รายชื่อ	ตำแหน่ง	หน่วยงาน/ที่อยู่	ลายมือชื่อ	หมายเลขโทรศัพท์
เทศบาลตำบลเขาบายศรี					
1	[redacted]				
2					
3					
4					

*รายชื่อผู้ลงทะเบียนประชุมฉบับนี้ถาวร เป็น และให้ใช้ ของคำนิยามการประชุม เพื่อนำเสนอต่อการพิจารณาขององค์การ

ลงทะเบียนเข้าร่วมการประชุมเสนอแนวคิดในการกำหนดรูปแบบทางเลือกการพัฒนาโครงการเบื้องต้น (กลุ่มย่อย ครั้งที่ 1)
โครงการจ้างวิศวกรที่ปรึกษาสำรวจและออกแบบปรับปรุงและแก้ไขปัญหาการจราจร บนทางหลวงหมายเลข 3
ช่วง จุดตัดทางหลวงหมายเลข 3323 และทางหลวงหมายเลข 3322 (แยกเนินสูง) – จุดตัดทางหลวงหมายเลข 3154 (แยกศักดิ์ชัย)
วันพฤหัสบดีที่ 11 สิงหาคม พ.ศ. 2565 เวลา 13.30-16.30 น.
ณ ห้องประชุมบุษราคัม องค์การบริหารส่วนจังหวัดจันทบุรี ตำบลท่าช้าง อำเภอเมืองจันทบุรี จังหวัดจันทบุรี

ลำดับ	รายชื่อ	ตำแหน่ง	หน่วยงาน/ที่อยู่	ลายมือชื่อ	หมายเลขโทรศัพท์
เทศบาลตำบลเขาบายศรี (ต่อ)					
5	[redacted]				
6			เทศบาลตำบลเขาบายศรี หมู่ 10 ถนนบุจิรวงศ์ ตำบลเขาบายศรี อำเภอท่าใหม่ จังหวัดจันทบุรี		
7			เทศบาลตำบลเขาบายศรี หมู่ 10 ถนนบุจิรวงศ์ ตำบลเขาบายศรี อำเภอท่าใหม่ จังหวัดจันทบุรี		
8			เทศบาลตำบลเขาบายศรี หมู่ 10 ถนนบุจิรวงศ์ ตำบลเขาบายศรี อำเภอท่าใหม่ จังหวัดจันทบุรี		

*รายชื่อผู้ลงทะเบียนประชุมฉบับนี้ถาวร เป็น และให้ใช้ ของคำนิยามการประชุม เพื่อนำเสนอต่อการพิจารณาขององค์การ

ลงทะเบียนเข้าร่วมการประชุมเสนอแนวคิดในการกำหนดรูปแบบทางเลือกการพัฒนาโครงการเบื้องต้น (กลุ่มย่อย ครั้งที่ 1)
โครงการจ้างวิศวกรที่ปรึกษาสำรวจและออกแบบปรับปรุงและแก้ไขปัญหาการจราจร บนทางหลวงหมายเลข 3
ช่วง จุดตัดทางหลวงหมายเลข 3323 และทางหลวงหมายเลข 3322 (แยกเนินสูง) – จุดตัดทางหลวงหมายเลข 3154 (แยกศักดิ์ชัย)
วันพฤหัสบดีที่ 11 สิงหาคม พ.ศ. 2565 เวลา 13.30-16.30 น.
ณ ห้องประชุมบุษราคัม องค์การบริหารส่วนจังหวัดจันทบุรี ตำบลท่าช้าง อำเภอเมืองจันทบุรี จังหวัดจันทบุรี

ลำดับ	รายชื่อ	ตำแหน่ง	หน่วยงาน/ที่อยู่	ลายมือชื่อ	หมายเลขโทรศัพท์
เทศบาลตำบลเขาวัว-พลอยแหวน					
1	[redacted]				
2					
3					
4					

*รายชื่อผู้ลงทะเบียนประชุมฉบับนี้ถาวร เป็น และให้ใช้ ของคำนิยามการประชุม เพื่อนำเสนอต่อการพิจารณาขององค์การ

ลงทะเบียนเข้าร่วมการประชุมเสนอแนวคิดในการกำหนดรูปแบบทางเลือกการพัฒนาโครงการเบื้องต้น (กลุ่มย่อย ครั้งที่ 1)
โครงการจ้างวิศวกรที่ปรึกษาสำรวจและออกแบบปรับปรุงและแก้ไขปัญหาการจราจร บนทางหลวงหมายเลข 3
ช่วง จุดตัดทางหลวงหมายเลข 3323 และทางหลวงหมายเลข 3322 (แยกเนินสูง) – จุดตัดทางหลวงหมายเลข 3154 (แยกศักดิ์ชัย)
วันพฤหัสบดีที่ 11 สิงหาคม พ.ศ. 2565 เวลา 13.30-16.30 น.
ณ ห้องประชุมบุษราคัม องค์การบริหารส่วนจังหวัดจันทบุรี ตำบลท่าช้าง อำเภอเมืองจันทบุรี จังหวัดจันทบุรี

ลำดับ	รายชื่อ	ตำแหน่ง	หน่วยงาน/ที่อยู่	ลายมือชื่อ	หมายเลขโทรศัพท์
เทศบาลตำบลเขาวัว-พลอยแหวน (ต่อ)					
5	[redacted]				
6			เทศบาลตำบลเขาวัว-พลอยแหวน เลขที่ 65 หมู่ที่ 2 ตำบลเขาวัว อำเภอท่าใหม่ จังหวัดจันทบุรี		
7			เทศบาลตำบลเขาวัว-พลอยแหวน เลขที่ 65 หมู่ที่ 2 ตำบลเขาวัว อำเภอท่าใหม่ จังหวัดจันทบุรี		
8			เทศบาลตำบลเขาวัว-พลอยแหวน เลขที่ 65 หมู่ที่ 2 ตำบลเขาวัว อำเภอท่าใหม่ จังหวัดจันทบุรี		

*รายชื่อผู้ลงทะเบียนประชุมฉบับนี้ถาวร เป็น และให้ใช้ ของคำนิยามการประชุม เพื่อนำเสนอต่อการพิจารณาขององค์การ

องค์การบริหารส่วนจังหวัด

ลงทะเบียนเข้าร่วมการประชุมเสนอแนวคิดในการกำหนดรูปแบบทางเลือกการพัฒนาโครงการเบื้องต้น (กลุ่มย่อย ครั้งที่ 1)

โครงการจ้างวิศวกรที่ปรึกษาสำรวจและออกแบบปรับปรุงและแก้ไขปัญหาการจราจร บนทางหลวงหมายเลข 3

ช่วง จุดตัดทางหลวงหมายเลข 3323 และทางหลวงหมายเลข 3322 (แยกเนินฮูง) – จุดตัดทางหลวงหมายเลข 3154 (แยกศักดิ์ชัย)

วันพฤหัสบดีที่ 11 สิงหาคม พ.ศ. 2565 เวลา 13.30-16.30 น.

ณ ห้องประชุมบุษราคัม องค์การบริหารส่วนจังหวัดจันทบุรี ตำบลท่าช้าง อำเภอเมืองจันทบุรี จังหวัดจันทบุรี

ลำดับ	รายชื่อ	ตำแหน่ง	หน่วยงาน/ที่อยู่	ลายมือชื่อ	หมายเลขโทรศัพท์
เทศบาลเมืองท่าช้าง					
1	[redacted]				
2					
3		รองนายกเทศมนตรีเมืองท่าช้าง	เทศบาลเมืองท่าช้าง เลขที่ 55 หมู่ที่ 9 ถนนวักศักดิ์ชูยุต ตำบลท่าช้าง อำเภอเมืองจันทบุรี จังหวัดจันทบุรี		
4		ประธานสภาเทศบาลเมืองท่าช้าง	เทศบาลเมืองท่าช้าง เลขที่ 55 หมู่ที่ 9 ถนนวักศักดิ์ชูยุต ตำบลท่าช้าง อำเภอเมืองจันทบุรี จังหวัดจันทบุรี		

*หมายเลขโทรศัพท์ของผู้ลงทะเบียนเข้าร่วมฯ เพื่อใช้ในการติดต่อประสานงานเท่านั้น

7

องค์การบริหารส่วนจังหวัด

ลงทะเบียนเข้าร่วมการประชุมเสนอแนวคิดในการกำหนดรูปแบบทางเลือกการพัฒนาโครงการเบื้องต้น (กลุ่มย่อย ครั้งที่ 1)

โครงการจ้างวิศวกรที่ปรึกษาสำรวจและออกแบบปรับปรุงและแก้ไขปัญหาการจราจร บนทางหลวงหมายเลข 3

ช่วง จุดตัดทางหลวงหมายเลข 3323 และทางหลวงหมายเลข 3322 (แยกเนินฮูง) – จุดตัดทางหลวงหมายเลข 3154 (แยกศักดิ์ชัย)

วันพฤหัสบดีที่ 11 สิงหาคม พ.ศ. 2565 เวลา 13.30-16.30 น.

ณ ห้องประชุมบุษราคัม องค์การบริหารส่วนจังหวัดจันทบุรี ตำบลท่าช้าง อำเภอเมืองจันทบุรี จังหวัดจันทบุรี

ลำดับ	รายชื่อ	ตำแหน่ง	หน่วยงาน/ที่อยู่	ลายมือชื่อ	หมายเลขโทรศัพท์
เทศบาลเมืองท่าช้าง (ต่อ)					
5	[redacted]				
6			เทศบาลเมืองท่าช้าง เลขที่ 55 หมู่ที่ 9 ถนนวักศักดิ์ชูยุต ตำบลท่าช้าง อำเภอเมืองจันทบุรี จังหวัดจันทบุรี		
7			เทศบาลเมืองท่าช้าง เลขที่ 55 หมู่ที่ 9 ถนนวักศักดิ์ชูยุต ตำบลท่าช้าง อำเภอเมืองจันทบุรี จังหวัดจันทบุรี		
8			เทศบาลเมืองท่าช้าง เลขที่ 55 หมู่ที่ 9 ถนนวักศักดิ์ชูยุต ตำบลท่าช้าง อำเภอเมืองจันทบุรี จังหวัดจันทบุรี		

*หมายเลขโทรศัพท์ของผู้ลงทะเบียนเข้าร่วมฯ เพื่อใช้ในการติดต่อประสานงานเท่านั้น

8

องค์การบริหารส่วนจังหวัด

ลงทะเบียนเข้าร่วมการประชุมเสนอแนวคิดในการกำหนดรูปแบบทางเลือกการพัฒนาโครงการเบื้องต้น (กลุ่มย่อย ครั้งที่ 1)

โครงการจ้างวิศวกรที่ปรึกษาสำรวจและออกแบบปรับปรุงและแก้ไขปัญหาการจราจร บนทางหลวงหมายเลข 3

ช่วง จุดตัดทางหลวงหมายเลข 3323 และทางหลวงหมายเลข 3322 (แยกเนินฮูง) – จุดตัดทางหลวงหมายเลข 3154 (แยกศักดิ์ชัย)

วันพฤหัสบดีที่ 11 สิงหาคม พ.ศ. 2565 เวลา 13.30-16.30 น.

ณ ห้องประชุมบุษราคัม องค์การบริหารส่วนจังหวัดจันทบุรี ตำบลท่าช้าง อำเภอเมืองจันทบุรี จังหวัดจันทบุรี

ลำดับ	รายชื่อ	ตำแหน่ง	หน่วยงาน/ที่อยู่	ลายมือชื่อ	หมายเลขโทรศัพท์
องค์การบริหารส่วนตำบลท่าช้าง					
1	[redacted]				
2					
3					
4					

*หมายเลขโทรศัพท์ของผู้ลงทะเบียนเข้าร่วมฯ เพื่อใช้ในการติดต่อประสานงานเท่านั้น

9

องค์การบริหารส่วนจังหวัด

ลงทะเบียนเข้าร่วมการประชุมเสนอแนวคิดในการกำหนดรูปแบบทางเลือกการพัฒนาโครงการเบื้องต้น (กลุ่มย่อย ครั้งที่ 1)

โครงการจ้างวิศวกรที่ปรึกษาสำรวจและออกแบบปรับปรุงและแก้ไขปัญหาการจราจร บนทางหลวงหมายเลข 3

ช่วง จุดตัดทางหลวงหมายเลข 3323 และทางหลวงหมายเลข 3322 (แยกเนินฮูง) – จุดตัดทางหลวงหมายเลข 3154 (แยกศักดิ์ชัย)

วันพฤหัสบดีที่ 11 สิงหาคม พ.ศ. 2565 เวลา 13.30-16.30 น.

ณ ห้องประชุมบุษราคัม องค์การบริหารส่วนจังหวัดจันทบุรี ตำบลท่าช้าง อำเภอเมืองจันทบุรี จังหวัดจันทบุรี

ลำดับ	รายชื่อ	ตำแหน่ง	หน่วยงาน/ที่อยู่	ลายมือชื่อ	หมายเลขโทรศัพท์
เทศบาลตำบลแสลง					
1	[redacted]				
2					
3					
4					

*หมายเลขโทรศัพท์ของผู้ลงทะเบียนเข้าร่วมฯ เพื่อใช้ในการติดต่อประสานงานเท่านั้น

10

องค์การบริหารส่วนจังหวัด

ลงทะเบียนเข้าร่วมการประชุมเสนอแนวคิดในการกำหนดรูปแบบทางเลือกการพัฒนาโครงการเบื้องต้น (กลุ่มย่อย ครั้งที่ 1)

โครงการจ้างวิศวกรที่ปรึกษาสำรวจและออกแบบปรับปรุงและแก้ไขปัญหาการจราจร บนทางหลวงหมายเลข 3

ช่วง จุดตัดทางหลวงหมายเลข 3323 และทางหลวงหมายเลข 3322 (แยกเนินสูง) – จุดตัดทางหลวงหมายเลข 3154 (แยกศักดิ์ชัย)

วันพฤหัสบดีที่ 11 สิงหาคม พ.ศ. 2565 เวลา 13.30-16.30 น.

ณ ห้องประชุมบุษราคัม องค์การบริหารส่วนจังหวัดจันทบุรี ตำบลท่าช้าง อำเภอเมืองจันทบุรี จังหวัดจันทบุรี

ลำดับ	รายชื่อ	ตำแหน่ง	หน่วยงาน/ที่อยู่	ลายมือชื่อ	หมายเลขโทรศัพท์
เทศบาลตำบลสอง (ต่อ)					
5	[redacted]				
6			เทศบาลตำบลสอง เลขที่ 66/2 หมู่ที่ 2 ตำบลสอง อำเภอเมืองจันทบุรี จังหวัดจันทบุรี		
7			เทศบาลตำบลสอง เลขที่ 66/2 หมู่ที่ 2 ตำบลสอง อำเภอเมืองจันทบุรี จังหวัดจันทบุรี		
8			เทศบาลตำบลสอง เลขที่ 66/2 หมู่ที่ 2 ตำบลสอง อำเภอเมืองจันทบุรี จังหวัดจันทบุรี		

หน่วยงานรัฐวิสาหกิจ

ลงทะเบียนเข้าร่วมการประชุมเสนอแนวคิดในการกำหนดรูปแบบทางเลือกการพัฒนาโครงการเบื้องต้น (กลุ่มย่อย ครั้งที่ 1)

โครงการจ้างวิศวกรที่ปรึกษาสำรวจและออกแบบปรับปรุงและแก้ไขปัญหาการจราจร บนทางหลวงหมายเลข 3

ช่วง จุดตัดทางหลวงหมายเลข 3323 และทางหลวงหมายเลข 3322 (แยกเนินสูง) – จุดตัดทางหลวงหมายเลข 3154 (แยกศักดิ์ชัย)

วันพฤหัสบดีที่ 11 สิงหาคม พ.ศ. 2565 เวลา 13.30-16.30 น.

ณ ห้องประชุมบุษราคัม องค์การบริหารส่วนจังหวัดจันทบุรี ตำบลท่าช้าง อำเภอเมืองจันทบุรี จังหวัดจันทบุรี

ลำดับ	รายชื่อ	ตำแหน่ง	หน่วยงาน/ที่อยู่	ลายมือชื่อ	หมายเลขโทรศัพท์
1	[redacted]				
2					
3					
4					

องค์กรบริหารส่วนตำบลเขาคิชฌกูฏ

ลงทะเบียนเข้าร่วมการประชุมเสนอแนวคิดในการกำหนดรูปแบบทางเลือกการพัฒนาโครงการเบื้องต้น (กลุ่มย่อย ครั้งที่ 1)

โครงการจ้างวิศวกรที่ปรึกษาสำรวจและออกแบบปรับปรุงและแก้ไขปัญหาการจราจร บนทางหลวงหมายเลข 3

ช่วง จุดตัดทางหลวงหมายเลข 3323 และทางหลวงหมายเลข 3322 (แยกเนินสูง) – จุดตัดทางหลวงหมายเลข 3154 (แยกศักดิ์ชัย)

วันพฤหัสบดีที่ 11 สิงหาคม พ.ศ. 2565 เวลา 13.30-16.30 น.

ณ ห้องประชุมบุษราคัม องค์การบริหารส่วนจังหวัดจันทบุรี ตำบลท่าช้าง อำเภอเมืองจันทบุรี จังหวัดจันทบุรี

ลำดับ	รายชื่อ	ตำแหน่ง	หน่วยงาน/ที่อยู่	ลายมือชื่อ	หมายเลขโทรศัพท์
1		ประธานเครือข่ายอาสาสมัคร พิทักษ์ทรัพยากรธรรมชาติและสิ่งแวดล้อม หมู่บ้านอำเภอท่าใหม่			
2					
3					
4					

สถาบันการศึกษานักวิชาการอิสระ

ลงทะเบียนเข้าร่วมการประชุมเสนอแนวคิดในการกำหนดรูปแบบทางเลือกการพัฒนาโครงการเบื้องต้น (กลุ่มย่อย ครั้งที่ 1)

โครงการจ้างวิศวกรที่ปรึกษาสำรวจและออกแบบปรับปรุงและแก้ไขปัญหาการจราจร บนทางหลวงหมายเลข 3

ช่วง จุดตัดทางหลวงหมายเลข 3323 และทางหลวงหมายเลข 3322 (แยกเนินสูง) – จุดตัดทางหลวงหมายเลข 3154 (แยกศักดิ์ชัย)

วันพฤหัสบดีที่ 11 สิงหาคม พ.ศ. 2565 เวลา 13.30-16.30 น.

ณ ห้องประชุมบุษราคัม องค์การบริหารส่วนจังหวัดจันทบุรี ตำบลท่าช้าง อำเภอเมืองจันทบุรี จังหวัดจันทบุรี

ลำดับ	รายชื่อ	ตำแหน่ง	หน่วยงาน/ที่อยู่	ลายมือชื่อ	หมายเลขโทรศัพท์
1	[redacted]				
2					
3					
4					

สืบเนื่องจาก

ลงทะเบียนเข้าร่วมการประชุมสนอแนวคิดในการกำหนดรูปแบบทางเลือกการพัฒนาโครงการเบื้องต้น (กลุ่มย่อย ครั้งที่ 1)

โครงการจ้างวิศวกรที่ปรึกษาสำรวจและออกแบบปรับปรุงและแก้ไขปัญหาการจราจร บนทางหลวงหมายเลข 3

ช่วง จุดตัดทางหลวงหมายเลข 3323 และทางหลวงหมายเลข 3322 (แยกเนินสูง) – จุดตัดทางหลวงหมายเลข 3154 (แยกกักคี่ขัง)

วันพฤหัสบดีที่ 11 สิงหาคม พ.ศ. 2565 เวลา 13.30-16.30 น.

ณ ห้องประชุมบุษราคัม องค์การบริหารส่วนจังหวัดจันทบุรี ตำบลท่าช้าง อำเภอเมืองจันทบุรี จังหวัดจันทบุรี

ลำดับ	รายชื่อ	ตำแหน่ง	หน่วยงาน/ที่อยู่	ลายมือชื่อ	หมายเลขโทรศัพท์
1	[redacted]				
2					
3					
4					

*กรณีผู้เข้าร่วมประชุมมาเป็นนิติบุคคล เช่น บมจ/บจก ขอให้มีใบมอบอำนาจประชุมเพื่อนำมาประกอบการพิจารณาด้วยทุกราย

1

ลงทะเบียนเข้าร่วมการประชุมสนอแนวคิดในการกำหนดรูปแบบทางเลือกการพัฒนาโครงการเบื้องต้น (กลุ่มย่อย ครั้งที่ 1)

โครงการจ้างวิศวกรที่ปรึกษาสำรวจและออกแบบปรับปรุงและแก้ไขปัญหาการจราจร บนทางหลวงหมายเลข 3

ช่วง จุดตัดทางหลวงหมายเลข 3323 และทางหลวงหมายเลข 3322 (แยกเนินสูง) – จุดตัดทางหลวงหมายเลข 3154 (แยกกักคี่ขัง)

วันพฤหัสบดีที่ 11 สิงหาคม พ.ศ. 2565 เวลา 13.30-16.30 น.

ณ ห้องประชุมบุษราคัม องค์การบริหารส่วนจังหวัดจันทบุรี ตำบลท่าช้าง อำเภอเมืองจันทบุรี จังหวัดจันทบุรี

ลำดับ	รายชื่อ	ตำแหน่ง	หน่วยงาน/ที่อยู่	ลายมือชื่อ	หมายเลขโทรศัพท์
	[redacted]				

*กรณีผู้เข้าร่วมประชุมมาเป็นนิติบุคคล เช่น บมจ/บจก ขอให้มีใบมอบอำนาจประชุมเพื่อนำมาประกอบการพิจารณาด้วยทุกราย

1

ลงทะเบียนเข้าร่วมการประชุมสนอแนวคิดในการกำหนดรูปแบบทางเลือกการพัฒนาโครงการเบื้องต้น (กลุ่มย่อย ครั้งที่ 1)

โครงการจ้างวิศวกรที่ปรึกษาสำรวจและออกแบบปรับปรุงและแก้ไขปัญหาการจราจร บนทางหลวงหมายเลข 3

ช่วง จุดตัดทางหลวงหมายเลข 3323 และทางหลวงหมายเลข 3322 (แยกเนินสูง) – จุดตัดทางหลวงหมายเลข 3154 (แยกกักคี่ขัง)

วันพฤหัสบดีที่ 11 สิงหาคม พ.ศ. 2565 เวลา 13.30-16.30 น.

ณ ห้องประชุมบุษราคัม องค์การบริหารส่วนจังหวัดจันทบุรี ตำบลท่าช้าง อำเภอเมืองจันทบุรี จังหวัดจันทบุรี

ลำดับ	รายชื่อ	ตำแหน่ง	หน่วยงาน/ที่อยู่	ลายมือชื่อ	หมายเลขโทรศัพท์
	[redacted]				
2					
3					
4					
5					
6					
7					

*กรณีผู้เข้าร่วมประชุมมาเป็นนิติบุคคล เช่น บมจ/บจก ขอให้มีใบมอบอำนาจประชุมเพื่อนำมาประกอบการพิจารณาด้วยทุกราย

1

ลงทะเบียนเข้าร่วมการประชุมสนอแนวคิดในการกำหนดรูปแบบทางเลือกการพัฒนาโครงการเบื้องต้น (กลุ่มย่อย ครั้งที่ 1)

โครงการจ้างวิศวกรที่ปรึกษาสำรวจและออกแบบปรับปรุงและแก้ไขปัญหาการจราจร บนทางหลวงหมายเลข 3

ช่วง จุดตัดทางหลวงหมายเลข 3323 และทางหลวงหมายเลข 3322 (แยกเนินสูง) – จุดตัดทางหลวงหมายเลข 3154 (แยกกักคี่ขัง)

วันพฤหัสบดีที่ 11 สิงหาคม พ.ศ. 2565 เวลา 13.30-16.30 น.

ณ ห้องประชุมบุษราคัม องค์การบริหารส่วนจังหวัดจันทบุรี ตำบลท่าช้าง อำเภอเมืองจันทบุรี จังหวัดจันทบุรี

ลำดับ	รายชื่อ	ตำแหน่ง	หน่วยงาน/ที่อยู่	ลายมือชื่อ	หมายเลขโทรศัพท์
	[redacted]				

*กรณีผู้เข้าร่วมประชุมมาเป็นนิติบุคคล เช่น บมจ/บจก ขอให้มีใบมอบอำนาจประชุมเพื่อนำมาประกอบการพิจารณาด้วยทุกราย

1

ลงทะเบียนเข้าร่วมการประชุมสนอแนวคิดในการกำหนดรูปแบบทางเลือกการพัฒนาโครงการเบื้องต้น (กลุ่มย่อย ครั้งที่ 1)

โครงการจ้างวิศวกรที่ปรึกษาสำรวจและออกแบบปรับปรุงและแก้ไขปัญหาการจราจร บนทางหลวงหมายเลข 3

ช่วง จุดตัดทางหลวงหมายเลข 3323 และทางหลวงหมายเลข 3322 (แยกเนินสูง) – จุดตัดทางหลวงหมายเลข 3154 (แยกศักดิ์ชัย)

วันพฤหัสบดีที่ 11 สิงหาคม พ.ศ. 2565 เวลา 13.30-16.30 น.

ณ ห้องประชุมบุษราคัม องค์การบริหารส่วนจังหวัดจันทบุรี ตำบลท่าช้าง อำเภอเมืองจันทบุรี จังหวัดจันทบุรี

ลำดับ	รายชื่อ	ตำแหน่ง	หน่วยงาน/ที่อยู่	ลายมือชื่อ	หมายเลขโทรศัพท์
	[redacted]				

*หมายเหตุ: ผู้เข้าร่วมประชุมจะต้องเขียนชื่อ และให้ชื่อ และตำแหน่งให้ชัดเจนด้วย เพื่อสำหรับนำเข้าบันทึกการประชุม

การประชุมสรุปผลการคัดเลือกรูปแบบการพัฒนาโครงการ
(สัมมนา ครั้งที่ 2)

ลงทะเบียนเข้าร่วมการประชุมสรุปผลการคัดเลือกรูปแบบการพัฒนาโครงการ (สัมมนา ครั้งที่ 2)

โครงการจ้างวิศวกรที่ปรึกษาสำรวจและออกแบบปรับปรุงและแก้ไขปัญหาการจราจร บนทางหลวงหมายเลข 3

ช่วง จุดตัดทางหลวงหมายเลข 3323 และทางหลวงหมายเลข 3322 (แยกเนินสูง) – จุดตัดทางหลวงหมายเลข 3154 (แยกกักดี่ซัง)

วันพฤหัสบดีที่ 17 พฤศจิกายน พ.ศ. 2565 เวลา 09.00-12.00 น.

ณ ห้องจุฬมณี 1 โรงแรม เคพี แกรนด์ โฮเต็ล ตำบลจันทนิมิตร อำเภอเมืองจันทบุรี จังหวัดจันทบุรี

รายชื่อ	ตำแหน่ง	หน่วยงาน/ที่อยู่	ลายมือชื่อ	หมายเลขโทรศัพท์
[redacted]				

*ผู้ลงทะเบียนเข้าร่วมประชุมรายชื่อเท่านั้น เพื่อเข้าร่วมการประชุม เพื่อนำเสนอผลการศึกษาโครงการ

ลงทะเบียนเข้าร่วมการประชุมสรุปผลการคัดเลือกรูปแบบการพัฒนาโครงการ (สัมมนา ครั้งที่ 2)

โครงการจ้างวิศวกรที่ปรึกษาสำรวจและออกแบบปรับปรุงและแก้ไขปัญหาการจราจร บนทางหลวงหมายเลข 3

ช่วง จุดตัดทางหลวงหมายเลข 3323 และทางหลวงหมายเลข 3322 (แยกเนินสูง) – จุดตัดทางหลวงหมายเลข 3154 (แยกกักดี่ซัง)

วันพฤหัสบดีที่ 17 พฤศจิกายน พ.ศ. 2565 เวลา 09.00-12.00 น.

ณ ห้องจุฬมณี 1 โรงแรม เคพี แกรนด์ โฮเต็ล ตำบลจันทนิมิตร อำเภอเมืองจันทบุรี จังหวัดจันทบุรี

ลำดับ	รายชื่อ	ตำแหน่ง	หน่วยงาน/ที่อยู่	ลายมือชื่อ	หมายเลขโทรศัพท์
1	[redacted]				
2					
3		ผู้อำนวยการโรงเรียนสุนาถมารีนิวมล	โรงเรียนสุนาถมารีนิวมล เลขที่ 92 หมู่ 13 ถนนศรีรัตน์ ตำบลตกพลา อำเภอเมืองจันทบุรี จังหวัดจันทบุรี		
4		เจ้าอาวาสวัดแก้วประชาราม	วัดแก้วประชาราม หมู่ 7 ตำบลท่าช้าง อำเภอเมืองจันทบุรี จังหวัดจันทบุรี		

*ผู้ลงทะเบียนเข้าร่วมประชุมรายชื่อเท่านั้น เพื่อเข้าร่วมการประชุม เพื่อนำเสนอผลการศึกษาโครงการ

ลงทะเบียนเข้าร่วมการประชุมสรุปผลการคัดเลือกรูปแบบการพัฒนาโครงการ (สัมมนา ครั้งที่ 2)

โครงการจ้างวิศวกรที่ปรึกษาสำรวจและออกแบบปรับปรุงและแก้ไขปัญหาการจราจร บนทางหลวงหมายเลข 3

ช่วง จุดตัดทางหลวงหมายเลข 3323 และทางหลวงหมายเลข 3322 (แยกเนินสูง) – จุดตัดทางหลวงหมายเลข 3154 (แยกกักดี่ซัง)

วันพฤหัสบดีที่ 17 พฤศจิกายน พ.ศ. 2565 เวลา 09.00-12.00 น.

ณ ห้องจุฬมณี 1 โรงแรม เคพี แกรนด์ โฮเต็ล ตำบลจันทนิมิตร อำเภอเมืองจันทบุรี จังหวัดจันทบุรี

ลำดับ	รายชื่อ	ตำแหน่ง	หน่วยงาน/ที่อยู่	ลายมือชื่อ	หมายเลขโทรศัพท์
5		ปิดหน่วยมัลติมีดีย์ตุ้มยุสำนักงาน	มัลติมีดีย์ตุ้มยุสำนักงาน หมู่ 7 ตำบลท่าช้าง อำเภอเมืองจันทบุรี จังหวัดจันทบุรี		
6	[redacted]				
7		ผู้ดูแลตลาดเจ้าแม่ทับทิม	ตลาดเจ้าแม่ทับทิม หมู่ 5 ตำบลท่าช้าง อำเภอเมืองจันทบุรี จังหวัดจันทบุรี		
8		ผู้ดูแลวิสาหกิจชุมชนเก้า	สำนักศิลปวัฒนธรรมและพัฒนาชุมชน มหาวิทยาลัยราชภัฏรำไพพรรณี เลขที่ 41 หมู่ 5 ถนนรักศักดิ์ชุมพล ตำบลท่าช้าง อำเภอเมืองจันทบุรี จังหวัดจันทบุรี		

*ผู้ลงทะเบียนเข้าร่วมประชุมรายชื่อเท่านั้น เพื่อเข้าร่วมการประชุม เพื่อนำเสนอผลการศึกษาโครงการ

ลงทะเบียนเข้าร่วมการประชุมสรุปผลการคัดเลือกรูปแบบการพัฒนาโครงการ (สัมมนา ครั้งที่ 2)

โครงการจ้างวิศวกรที่ปรึกษาสำรวจและออกแบบปรับปรุงและแก้ไขปัญหาการจราจร บนทางหลวงหมายเลข 3

ช่วง จุดตัดทางหลวงหมายเลข 3323 และทางหลวงหมายเลข 3322 (แยกเนินสูง) – จุดตัดทางหลวงหมายเลข 3154 (แยกกักดี่ซัง)

วันพฤหัสบดีที่ 17 พฤศจิกายน พ.ศ. 2565 เวลา 09.00-12.00 น.

ณ ห้องจุฬมณี 1 โรงแรม เคพี แกรนด์ โฮเต็ล ตำบลจันทนิมิตร อำเภอเมืองจันทบุรี จังหวัดจันทบุรี

ลำดับ	รายชื่อ	ตำแหน่ง	หน่วยงาน/ที่อยู่	ลายมือชื่อ	หมายเลขโทรศัพท์
9		เจ้าอาวาสวัดคลองตาล	วัดคลองตาล หมู่ 13 ตำบลตกพลา [redacted]		
10	[redacted]				
11					
12					

*ผู้ลงทะเบียนเข้าร่วมประชุมรายชื่อเท่านั้น เพื่อเข้าร่วมการประชุม เพื่อนำเสนอผลการศึกษาโครงการ

ผ-30

ผู้นำชุมชน

ลงทะเบียนเข้าร่วมการประชุมสรุปผลการคัดเลือกรูปแบบการพัฒนาโครงการ (สัมมนา ครั้งที่ 2)

โครงการจ้างวิศวกรที่ปรึกษาสำรวจและออกแบบปรับปรุงและแก้ไขปัญหาการจราจร บนทางหลวงหมายเลข 3

ช่วง จุดตัดทางหลวงหมายเลข 3323 และทางหลวงหมายเลข 3322 (แยกเนินสูง) – จุดตัดทางหลวงหมายเลข 3154 (แยกศักดิ์ชัย)

วันพฤหัสบดีที่ 17 พฤศจิกายน พ.ศ. 2565 เวลา 09.00-12.00 น.

ณ ห้องจุฬมณี 1 โรงแรม เคที แกรนด์ โฮเต็ล ตำบลจันทนิมิตร อำเภอเมืองจันทบุรี จังหวัดจันทบุรี

ลำดับ	รายชื่อ	ตำแหน่ง	หน่วยงาน/ที่อยู่	ลายมือชื่อ	หมายเลขโทรศัพท์
ตำบลตะปอยศรี อำเภอท่าใหม่					
1	นา	[redacted]			
2	นา				
3	วรัญ				
4					
5					

*หมายเลขโทรศัพท์ของผู้ลงทะเบียนเข้าร่วมประชุม เพื่อนำส่งรายงานการประชุม เพื่อนำส่งรายงานการศึกษาโครงการ

1

ผู้นำชุมชน

ลงทะเบียนเข้าร่วมการประชุมสรุปผลการคัดเลือกรูปแบบการพัฒนาโครงการ (สัมมนา ครั้งที่ 2)

โครงการจ้างวิศวกรที่ปรึกษาสำรวจและออกแบบปรับปรุงและแก้ไขปัญหาการจราจร บนทางหลวงหมายเลข 3

ช่วง จุดตัดทางหลวงหมายเลข 3323 และทางหลวงหมายเลข 3322 (แยกเนินสูง) – จุดตัดทางหลวงหมายเลข 3154 (แยกศักดิ์ชัย)

วันพฤหัสบดีที่ 17 พฤศจิกายน พ.ศ. 2565 เวลา 09.00-12.00 น.

ณ ห้องจุฬมณี 1 โรงแรม เคที แกรนด์ โฮเต็ล ตำบลจันทนิมิตร อำเภอเมืองจันทบุรี จังหวัดจันทบุรี

ลำดับ	รายชื่อ	ตำแหน่ง	หน่วยงาน/ที่อยู่	ลายมือชื่อ	หมายเลขโทรศัพท์
ตำบลเขาวัง อำเภอท่าใหม่					
1		[redacted]			
2					
3					
4					
5					

*หมายเลขโทรศัพท์ของผู้ลงทะเบียนเข้าร่วมประชุม เพื่อนำส่งรายงานการประชุม เพื่อนำส่งรายงานการศึกษาโครงการ

2

ผู้นำชุมชน

ลงทะเบียนเข้าร่วมการประชุมสรุปผลการคัดเลือกรูปแบบการพัฒนาโครงการ (สัมมนา ครั้งที่ 2)

โครงการจ้างวิศวกรที่ปรึกษาสำรวจและออกแบบปรับปรุงและแก้ไขปัญหาการจราจร บนทางหลวงหมายเลข 3

ช่วง จุดตัดทางหลวงหมายเลข 3323 และทางหลวงหมายเลข 3322 (แยกเนินสูง) – จุดตัดทางหลวงหมายเลข 3154 (แยกศักดิ์ชัย)

วันพฤหัสบดีที่ 17 พฤศจิกายน พ.ศ. 2565 เวลา 09.00-12.00 น.

ณ ห้องจุฬมณี 1 โรงแรม เคที แกรนด์ โฮเต็ล ตำบลจันทนิมิตร อำเภอเมืองจันทบุรี จังหวัดจันทบุรี

ลำดับ	รายชื่อ	ตำแหน่ง	หน่วยงาน/ที่อยู่	ลายมือชื่อ	หมายเลขโทรศัพท์
ตำบลท่าช้าง อำเภอเมืองจันทบุรี					
1	น	[redacted]			
2	น				
3	น				
4	น				
5	น				

*หมายเลขโทรศัพท์ของผู้ลงทะเบียนเข้าร่วมประชุม เพื่อนำส่งรายงานการประชุม เพื่อนำส่งรายงานการศึกษาโครงการ

3

ผู้นำชุมชน

ลงทะเบียนเข้าร่วมการประชุมสรุปผลการคัดเลือกรูปแบบการพัฒนาโครงการ (สัมมนา ครั้งที่ 2)

โครงการจ้างวิศวกรที่ปรึกษาสำรวจและออกแบบปรับปรุงและแก้ไขปัญหาการจราจร บนทางหลวงหมายเลข 3

ช่วง จุดตัดทางหลวงหมายเลข 3323 และทางหลวงหมายเลข 3322 (แยกเนินสูง) – จุดตัดทางหลวงหมายเลข 3154 (แยกศักดิ์ชัย)

วันพฤหัสบดีที่ 17 พฤศจิกายน พ.ศ. 2565 เวลา 09.00-12.00 น.

ณ ห้องจุฬมณี 1 โรงแรม เคที แกรนด์ โฮเต็ล ตำบลจันทนิมิตร อำเภอเมืองจันทบุรี จังหวัดจันทบุรี

ลำดับ	รายชื่อ	ตำแหน่ง	หน่วยงาน/ที่อยู่	ลายมือชื่อ	หมายเลขโทรศัพท์
ตำบลแสลง อำเภอเมืองจันทบุรี					
1	น	[redacted]			
2	น				
3	น				
4	น				
5					

*หมายเลขโทรศัพท์ของผู้ลงทะเบียนเข้าร่วมประชุม เพื่อนำส่งรายงานการประชุม เพื่อนำส่งรายงานการศึกษาโครงการ

4

ลงทะเบียนเข้าร่วมการประชุมสรุปผลการคัดเลือกรูปแบบการพัฒนาโครงการ (สัมมนา ครั้งที่ 2)

โครงการจ้างวิศวกรที่ปรึกษาสำรวจและออกแบบปรับปรุงและแก้ไขปัญหาการจราจร บนทางหลวงหมายเลข 3

ช่วง จุดตัดทางหลวงหมายเลข 3323 และทางหลวงหมายเลข 3322 (แยกเนินสูง) - จุดตัดทางหลวงหมายเลข 3154 (แยกตักสี่ขีด)

วันพฤหัสบดีที่ 17 พฤศจิกายน พ.ศ. 2565 เวลา 09.00-12.00 น.

ณ ห้องจุฬมณี 1 โรงแรม เคพี แกรนด์ โฮเต็ล ตำบลจันทนิมิตร อำเภอเมืองจันทบุรี จังหวัดจันทบุรี

ลำดับ	รายชื่อ	ตำแหน่ง	หน่วยงาน/ที่อยู่	ลายมือชื่อ	หมายเลขโทรศัพท์
ตำบลจันทนิมิต อำเภอเมืองจันทบุรี					
1	[redacted]				
2					
3					
4					
5					

*หมายเลขโทรศัพท์ของผู้ลงทะเบียนเข้าร่วมการประชุม เพื่อประสานงานกรณีเกิดปัญหาในการดำเนินโครงการ

ลงทะเบียนเข้าร่วมการประชุมสรุปผลการคัดเลือกรูปแบบการพัฒนาโครงการ (สัมมนา ครั้งที่ 2)

โครงการจ้างวิศวกรที่ปรึกษาสำรวจและออกแบบปรับปรุงและแก้ไขปัญหาการจราจร บนทางหลวงหมายเลข 3

ช่วง จุดตัดทางหลวงหมายเลข 3323 และทางหลวงหมายเลข 3322 (แยกเนินสูง) - จุดตัดทางหลวงหมายเลข 3154 (แยกตักสี่ขีด)

วันพฤหัสบดีที่ 17 พฤศจิกายน พ.ศ. 2565 เวลา 09.00-12.00 น.

ณ ห้องจุฬมณี 1 โรงแรม เคพี แกรนด์ โฮเต็ล ตำบลจันทนิมิตร อำเภอเมืองจันทบุรี จังหวัดจันทบุรี

ลำดับ	รายชื่อ	ตำแหน่ง	หน่วยงาน/ที่อยู่	ลายมือชื่อ	หมายเลขโทรศัพท์
ตำบลพลับพลา อำเภอเมืองจันทบุรี					
1	[redacted]				
2					
3					
4					
5					
6					

*หมายเลขโทรศัพท์ของผู้ลงทะเบียนเข้าร่วมการประชุม เพื่อประสานงานกรณีเกิดปัญหาในการดำเนินโครงการ

ลงทะเบียนเข้าร่วมการประชุมสรุปผลการคัดเลือกรูปแบบการพัฒนาโครงการ (สัมมนา ครั้งที่ 2)

โครงการจ้างวิศวกรที่ปรึกษาสำรวจและออกแบบปรับปรุงและแก้ไขปัญหาการจราจร บนทางหลวงหมายเลข 3

ช่วง จุดตัดทางหลวงหมายเลข 3323 และทางหลวงหมายเลข 3322 (แยกเนินสูง) - จุดตัดทางหลวงหมายเลข 3154 (แยกตักสี่ขีด)

วันพฤหัสบดีที่ 17 พฤศจิกายน พ.ศ. 2565 เวลา 09.00-12.00 น.

ณ ห้องจุฬมณี 1 โรงแรม เคพี แกรนด์ โฮเต็ล ตำบลจันทนิมิตร อำเภอเมืองจันทบุรี จังหวัดจันทบุรี

ลำดับ	รายชื่อ	ตำแหน่ง	หน่วยงาน/ที่อยู่	ลายมือชื่อ	หมายเลขโทรศัพท์
ตำบลพลับพลา อำเภอเมืองจันทบุรี (ต่อ)					
7	[redacted]				
8					
9					
10					
11					
12					

*หมายเลขโทรศัพท์ของผู้ลงทะเบียนเข้าร่วมการประชุม เพื่อประสานงานกรณีเกิดปัญหาในการดำเนินโครงการ

ลงทะเบียนเข้าร่วมการประชุมสรุปผลการคัดเลือกรูปแบบการพัฒนาโครงการ (สัมมนา ครั้งที่ 2)

โครงการจ้างวิศวกรที่ปรึกษาสำรวจและออกแบบปรับปรุงและแก้ไขปัญหาการจราจร บนทางหลวงหมายเลข 3

ช่วง จุดตัดทางหลวงหมายเลข 3323 และทางหลวงหมายเลข 3322 (แยกเนินสูง) - จุดตัดทางหลวงหมายเลข 3154 (แยกตักสี่ขีด)

วันพฤหัสบดีที่ 17 พฤศจิกายน พ.ศ. 2565 เวลา 09.00-12.00 น.

ณ ห้องจุฬมณี 1 โรงแรม เคพี แกรนด์ โฮเต็ล ตำบลจันทนิมิตร อำเภอเมืองจันทบุรี จังหวัดจันทบุรี

ลำดับ	รายชื่อ	ตำแหน่ง	หน่วยงาน/ที่อยู่	ลายมือชื่อ	หมายเลขโทรศัพท์
ตำบลคลองนารายณ์ อำเภอเมืองจันทบุรี					
1	[redacted]				
2					
3					
4					
5					
6					

*หมายเลขโทรศัพท์ของผู้ลงทะเบียนเข้าร่วมการประชุม เพื่อประสานงานกรณีเกิดปัญหาในการดำเนินโครงการ

ผู้นำชุมชน

ลงทะเบียนเข้าร่วมการประชุมสรุปผลการคัดเลือกรูปแบบการพัฒนาโครงการ (สัมมนา ครั้งที่ 2)

โครงการจ้างวิศวกรที่ปรึกษาสำรวจและออกแบบปรับปรุงและแก้ไขปัญหาการจราจร บนทางหลวงหมายเลข 3

ช่วง จุดตัดทางหลวงหมายเลข 3323 และทางหลวงหมายเลข 3322 (แยกเนินสูง) - จุดตัดทางหลวงหมายเลข 3154 (แยกศักดิ์ชัย)

วันพฤหัสบดีที่ 17 พฤศจิกายน พ.ศ. 2565 เวลา 09.00-12.00 น.

ณ ห้องจุฬมณี 1 โรงแรม เคพี แกรนด์ โฮเต็ล ตำบลจันทนิมิตร อำเภอเมืองจันทบุรี จังหวัดจันทบุรี

ลำดับ	รายชื่อ	ตำแหน่ง	หน่วยงาน/ที่อยู่	ลายมือชื่อ	หมายเลขโทรศัพท์
ตำบลท่าหลวง อำเภอมะขาม					
1	นายประสิทธิ์ บุญไกร	กำนันตำบลท่าหลวง (ผู้ใหญ่บ้านหมู่ 8 บ้านทุ่งโสนล่าง)	ที่ทำการกำนันตำบลท่าหลวง		08 4783 7712
2	นายจิรพงษ์ เจริญเมือง	ผู้ใหญ่บ้านหมู่ 1 บ้านสองขนาน	ที่ทำการผู้ใหญ่บ้านหมู่ 1 บ้านสองขนาน		08 6038 9558
3					
4					
5					
6					

เจ้าหน้าที่โครงการ

ลงทะเบียนเข้าร่วมการประชุมสรุปผลการคัดเลือกรูปแบบการพัฒนาโครงการ (สัมมนา ครั้งที่ 2)

โครงการจ้างวิศวกรที่ปรึกษาสำรวจและออกแบบปรับปรุงและแก้ไขปัญหาการจราจร บนทางหลวงหมายเลข 3

ช่วง จุดตัดทางหลวงหมายเลข 3323 และทางหลวงหมายเลข 3322 (แยกเนินสูง) - จุดตัดทางหลวงหมายเลข 3154 (แยกศักดิ์ชัย)

วันพฤหัสบดีที่ 17 พฤศจิกายน พ.ศ. 2565 เวลา 09.00-12.00 น.

ณ ห้องจุฬมณี 1 โรงแรม เคพี แกรนด์ โฮเต็ล ตำบลจันทนิมิตร อำเภอเมืองจันทบุรี จังหวัดจันทบุรี

ลำดับ	รายชื่อ	ตำแหน่ง	หน่วยงาน/ที่อยู่	ลายมือชื่อ	หมายเลขโทรศัพท์
สำนักสำรวจและออกแบบ กรมทางหลวง					
1	[illegible]	[illegible]	สำนักสำรวจและออกแบบ กรมทางหลวง อาคารเมลียว วัชรพุทธ ชั้น 5 ถนนพระรามที่ 6 แขวงทุ่งพญาไท เขตราชเทวี กรุงเทพมหานคร		
2	[illegible]	[illegible]	สำนักสำรวจและออกแบบ กรมทางหลวง อาคารเมลียว วัชรพุทธ ชั้น 5 ถนนพระรามที่ 6 แขวงทุ่งพญาไท เขตราชเทวี กรุงเทพมหานคร		
3	[illegible]	[illegible]	สำนักสำรวจและออกแบบ กรมทางหลวง อาคารเมลียว วัชรพุทธ ชั้น 5 ถนนพระรามที่ 6 แขวงทุ่งพญาไท เขตราชเทวี กรุงเทพมหานคร		
4			สำนักสำรวจและออกแบบ กรมทางหลวง อาคารเมลียว วัชรพุทธ ชั้น 5 ถนนพระรามที่ 6 แขวงทุ่งพญาไท เขตราชเทวี กรุงเทพมหานคร		

เจ้าหน้าที่โครงการ

ลงทะเบียนเข้าร่วมการประชุมสรุปผลการคัดเลือกรูปแบบการพัฒนาโครงการ (สัมมนา ครั้งที่ 2)

โครงการจ้างวิศวกรที่ปรึกษาสำรวจและออกแบบปรับปรุงและแก้ไขปัญหาการจราจร บนทางหลวงหมายเลข 3

ช่วง จุดตัดทางหลวงหมายเลข 3323 และทางหลวงหมายเลข 3322 (แยกเนินสูง) - จุดตัดทางหลวงหมายเลข 3154 (แยกศักดิ์ชัย)

วันพฤหัสบดีที่ 17 พฤศจิกายน พ.ศ. 2565 เวลา 09.00-12.00 น.

ณ ห้องจุฬมณี 1 โรงแรม เคพี แกรนด์ โฮเต็ล ตำบลจันทนิมิตร อำเภอเมืองจันทบุรี จังหวัดจันทบุรี

ลำดับ	รายชื่อ	ตำแหน่ง	หน่วยงาน/ที่อยู่	ลายมือชื่อ	หมายเลขโทรศัพท์
สำนักงานทางหลวงที่ 14 (ชลบุรี)					
1	นายนิติ เศรษฐมานพ	ผู้อำนวยการสำนักงานทางหลวงที่ 14 (ชลบุรี)	สำนักงานทางหลวงที่ 14 (ชลบุรี) ถนนเจิมจอมพล ตำบลศรีราชา อำเภอศรีราชา จังหวัดชลบุรี		08 9425 1111
2			สำนักงานทางหลวงที่ 14 (ชลบุรี) ถนนเจิมจอมพล ตำบลศรีราชา อำเภอศรีราชา จังหวัดชลบุรี		
3			สำนักงานทางหลวงที่ 14 (ชลบุรี) ถนนเจิมจอมพล ตำบลศรีราชา อำเภอศรีราชา จังหวัดชลบุรี		
4			สำนักงานทางหลวงที่ 14 (ชลบุรี) ถนนเจิมจอมพล ตำบลศรีราชา อำเภอศรีราชา จังหวัดชลบุรี		

เจ้าหน้าที่โครงการ

ลงทะเบียนเข้าร่วมการประชุมสรุปผลการคัดเลือกรูปแบบการพัฒนาโครงการ (สัมมนา ครั้งที่ 2)

โครงการจ้างวิศวกรที่ปรึกษาสำรวจและออกแบบปรับปรุงและแก้ไขปัญหาการจราจร บนทางหลวงหมายเลข 3

ช่วง จุดตัดทางหลวงหมายเลข 3323 และทางหลวงหมายเลข 3322 (แยกเนินสูง) - จุดตัดทางหลวงหมายเลข 3154 (แยกศักดิ์ชัย)

วันพฤหัสบดีที่ 17 พฤศจิกายน พ.ศ. 2565 เวลา 09.00-12.00 น.

ณ ห้องจุฬมณี 1 โรงแรม เคพี แกรนด์ โฮเต็ล ตำบลจันทนิมิตร อำเภอเมืองจันทบุรี จังหวัดจันทบุรี

ลำดับ	รายชื่อ	ตำแหน่ง	หน่วยงาน/ที่อยู่	ลายมือชื่อ	หมายเลขโทรศัพท์
แขวงทางหลวงจันทบุรี					
1	นายเผดุจ พึ่งวิลาศ	ผู้อำนวยการแขวงทางหลวงจันทบุรี	แขวงทางหลวงจันทบุรี ถนนเลียบเนิน ตำบลวัดใหม่ อำเภอเมืองจันทบุรี จังหวัดจันทบุรี		0 3931 1014
2	[illegible]	[illegible]	แขวงทางหลวงจันทบุรี ถนนเลียบเนิน ตำบลวัดใหม่ อำเภอเมืองจันทบุรี จังหวัดจันทบุรี		[illegible]
3	[illegible]	[illegible]	แขวงทางหลวงจันทบุรี ถนนเลียบเนิน ตำบลวัดใหม่ อำเภอเมืองจันทบุรี จังหวัดจันทบุรี		[illegible]
4			แขวงทางหลวงจันทบุรี ถนนเลียบเนิน ตำบลวัดใหม่ อำเภอเมืองจันทบุรี จังหวัดจันทบุรี		

ผ-1-1

ลงทะเบียนเข้าร่วมการประชุมสรุปผลการคัดเลือกรูปแบบการพัฒนาโครงการ (สัมมนา ครั้งที่ 2)

โครงการจ้างวิศวกรที่ปรึกษาสำรวจและออกแบบปรับปรุงและแก้ไขปัญหาการจราจร บนทางหลวงหมายเลข 3

ช่วง จุดตัดทางหลวงหมายเลข 3323 และทางหลวงหมายเลข 3322 (แยกเนินสูง) – จุดตัดทางหลวงหมายเลข 3154 (แยกศักดิ์ชัย)

วันพฤหัสบดีที่ 17 พฤศจิกายน พ.ศ. 2565 เวลา 09.00-12.00 น.

ณ ห้องจุฬมณี 1 โรงแรม เคพี แกรนด์ โฮเต็ล ตำบลจันทนิมิตร อำเภอเมืองจันทบุรี จังหวัดจันทบุรี

ลำดับ	รายชื่อ	ตำแหน่ง	หน่วยงาน/ที่อยู่	ลายมือชื่อ	หมายเลขโทรศัพท์
หมวดทางหลวงพลับพลา					
1	นายมนตรา เพ็นสวง	นายช่างชลประทานชำนาญงาน	หมวดทางหลวงพลับพลา หมู่ 13 ตำบลพลับพลา อำเภอเมืองจันทบุรี จังหวัดจันทบุรี		0 3941 8332
2					
3					
4					

ลงทะเบียนเข้าร่วมการประชุมสรุปผลการคัดเลือกรูปแบบการพัฒนาโครงการ (สัมมนา ครั้งที่ 2)

โครงการจ้างวิศวกรที่ปรึกษาสำรวจและออกแบบปรับปรุงและแก้ไขปัญหาการจราจร บนทางหลวงหมายเลข 3

ช่วง จุดตัดทางหลวงหมายเลข 3323 และทางหลวงหมายเลข 3322 (แยกเนินสูง) – จุดตัดทางหลวงหมายเลข 3154 (แยกศักดิ์ชัย)

วันพฤหัสบดีที่ 17 พฤศจิกายน พ.ศ. 2565 เวลา 09.00-12.00 น.

ณ ห้องจุฬมณี 1 โรงแรม เคพี แกรนด์ โฮเต็ล ตำบลจันทนิมิตร อำเภอเมืองจันทบุรี จังหวัดจันทบุรี

ลำดับ	รายชื่อ	ตำแหน่ง	หน่วยงาน/ที่อยู่	ลายมือชื่อ	หมายเลขโทรศัพท์
หมวดทางหลวงบางละมุง					
1	นายเกียรติ์ศิริ สิงห์ลาด	นายช่างชลประทานชำนาญงาน	หมวดทางหลวงบางละมุง ถนนท่าแฉลบ ตำบลบางละมุง อำเภอเมืองจันทบุรี จังหวัดจันทบุรี		08 7123 3543
2					
3					
4					

ลงทะเบียนเข้าร่วมการประชุมสรุปผลการคัดเลือกรูปแบบการพัฒนาโครงการ (สัมมนา ครั้งที่ 2)

โครงการจ้างวิศวกรที่ปรึกษาสำรวจและออกแบบปรับปรุงและแก้ไขปัญหาการจราจร บนทางหลวงหมายเลข 3

ช่วง จุดตัดทางหลวงหมายเลข 3323 และทางหลวงหมายเลข 3322 (แยกเนินสูง) – จุดตัดทางหลวงหมายเลข 3154 (แยกศักดิ์ชัย)

วันพฤหัสบดีที่ 17 พฤศจิกายน พ.ศ. 2565 เวลา 09.00-12.00 น.

ณ ห้องจุฬมณี 1 โรงแรม เคพี แกรนด์ โฮเต็ล ตำบลจันทนิมิตร อำเภอเมืองจันทบุรี จังหวัดจันทบุรี

ลำดับ	รายชื่อ	ตำแหน่ง	หน่วยงาน/ที่อยู่	ลายมือชื่อ	หมายเลขโทรศัพท์
1	นายสรายนต์ วรงค์สุวิดี	วิศวกรโครงการ	บริษัท เอเชียอน จำกัด เลขที่195 ถนนบางกรวย-ไทรน้อย ตำบลบางรักพัฒนา อำเภอบางบัวทอง จังหวัดนนทบุรี		
2	นางวัลลิยา กนกพนัส	ผู้จำนวยการด้านสิ่งแวดล้อม	บริษัท เอเชีย แล็ป แอนด์ คอนซัลแตนท์ จำกัด เลขที่ 184 ถนนทุ่งมหาเมฆ ซอย 12 แขวงบางไผ่ เขตบางเลน กรุงเทพมหานคร		
3	ศร.ชญาพัต เนียมสาย	ผู้เชี่ยวชาญด้านการมีส่วนร่วมของประชาชน	บริษัท เอเชีย แล็ป แอนด์ คอนซัลแตนท์ จำกัด เลขที่ 184 ถนนทุ่งมหาเมฆ ซอย 12 แขวงบางไผ่ เขตบางเลน กรุงเทพมหานคร		
4	นางสาวภัทราพร กิ่งรามลงญา	นักวิชาการสิ่งแวดล้อม	บริษัท เอเชีย แล็ป แอนด์ คอนซัลแตนท์ จำกัด เลขที่ 184 ถนนทุ่งมหาเมฆ ซอย 12 แขวงบางไผ่ เขตบางเลน กรุงเทพมหานคร		
5	นางสาวรวมศรี กาญจนสุนทิ	นักวิชาการสิ่งแวดล้อม	บริษัท เอเชีย แล็ป แอนด์ คอนซัลแตนท์ จำกัด เลขที่ 184 ถนนทุ่งมหาเมฆ ซอย 12 แขวงบางไผ่ เขตบางเลน กรุงเทพมหานคร		

ลงทะเบียนเข้าร่วมการประชุมสรุปผลการคัดเลือกรูปแบบการพัฒนาโครงการ (สัมมนา ครั้งที่ 2)

โครงการจ้างวิศวกรที่ปรึกษาสำรวจและออกแบบปรับปรุงและแก้ไขปัญหาการจราจร บนทางหลวงหมายเลข 3

ช่วง จุดตัดทางหลวงหมายเลข 3323 และทางหลวงหมายเลข 3322 (แยกเนินสูง) – จุดตัดทางหลวงหมายเลข 3154 (แยกศักดิ์ชัย)

วันพฤหัสบดีที่ 17 พฤศจิกายน พ.ศ. 2565 เวลา 09.00-12.00 น.

ณ ห้องจุฬมณี 1 โรงแรม เคพี แกรนด์ โฮเต็ล ตำบลจันทนิมิตร อำเภอเมืองจันทบุรี จังหวัดจันทบุรี

ลำดับ	รายชื่อ	ตำแหน่ง	หน่วยงาน/ที่อยู่	ลายมือชื่อ	หมายเลขโทรศัพท์
6	นางสาวแนลิกานต์ จันทราช	นักวิชาการด้านการมีส่วนร่วมของประชาชน	บริษัท เอเชีย แล็ป แอนด์ คอนซัลแตนท์ จำกัด เลขที่ 184 ถนนทุ่งมหาเมฆ ซอย 12 แขวงบางไผ่ เขตบางเลน กรุงเทพมหานคร		
7	นายวิพญวัฒน์ ส่งเสริม	นักวิชาการด้านการมีส่วนร่วมของประชาชน	บริษัท เอเชีย แล็ป แอนด์ คอนซัลแตนท์ จำกัด เลขที่ 184 ถนนทุ่งมหาเมฆ ซอย 12 แขวงบางไผ่ เขตบางเลน กรุงเทพมหานคร		
8	นางสาววริวรา มีศรีสง่า	นักวิชาการด้านการมีส่วนร่วมของประชาชน	บริษัท เอเชีย แล็ป แอนด์ คอนซัลแตนท์ จำกัด เลขที่ 184 ถนนทุ่งมหาเมฆ ซอย 12 แขวงบางไผ่ เขตบางเลน กรุงเทพมหานคร		
9	นางสาวกมลิศา โต้งเวน	นักวิชาการด้านการมีส่วนร่วมของประชาชน	บริษัท เอเชีย แล็ป แอนด์ คอนซัลแตนท์ จำกัด เลขที่ 184 ถนนทุ่งมหาเมฆ ซอย 12 แขวงบางไผ่ เขตบางเลน กรุงเทพมหานคร		
10			บริษัท เอเชีย แล็ป แอนด์ คอนซัลแตนท์ จำกัด เลขที่ 184 ถนนทุ่งมหาเมฆ ซอย 12 แขวงบางไผ่ เขตบางเลน กรุงเทพมหานคร		

ผ-42

ลงทะเบียนเข้าร่วมการประชุมสรุปผลการคัดเลือกรูปแบบการพัฒนาโครงการ (สัมมนา ครั้งที่ 2)

โครงการจ้างวิศวกรที่ปรึกษาสำรวจและออกแบบปรับปรุงและแก้ไขปัญหาการจราจร บนทางหลวงหมายเลข 3

ช่วง จุดตัดทางหลวงหมายเลข 3323 และทางหลวงหมายเลข 3322 (แยกเนินสูง) – จุดตัดทางหลวงหมายเลข 3154 (แยกกักกี่ขัน)

วันพฤหัสบดีที่ 17 พฤศจิกายน พ.ศ. 2565 เวลา 09.00-12.00 น.

ณ ห้องจุฬมณี 1 โรงแรม เคที แกรนด์ โฮเต็ล ตำบลจันทนิมิตร อำเภอเมืองจันทบุรี จังหวัดจันทบุรี

ลำดับ	รายชื่อ	ตำแหน่ง	หน่วยงาน/ที่อยู่	ลายมือชื่อ	หมายเลขโทรศัพท์
	[redacted]				

[redacted]

ลงทะเบียนเข้าร่วมการประชุมสรุปผลการคัดเลือกรูปแบบการพัฒนาโครงการ (สัมมนา ครั้งที่ 2)

โครงการจ้างวิศวกรที่ปรึกษาสำรวจและออกแบบปรับปรุงและแก้ไขปัญหาการจราจร บนทางหลวงหมายเลข 3

ช่วง จุดตัดทางหลวงหมายเลข 3323 และทางหลวงหมายเลข 3322 (แยกเนินสูง) – จุดตัดทางหลวงหมายเลข 3154 (แยกกักกี่ขัน)

วันพฤหัสบดีที่ 17 พฤศจิกายน พ.ศ. 2565 เวลา 09.00-12.00 น.

ณ ห้องจุฬมณี 1 โรงแรม เคที แกรนด์ โฮเต็ล ตำบลจันทนิมิตร อำเภอเมืองจันทบุรี จังหวัดจันทบุรี

ลำดับ	รายชื่อ	ตำแหน่ง	หน่วยงาน/ที่อยู่	ลายมือชื่อ	หมายเลขโทรศัพท์
1	[redacted]				
2					
3					

ลงทะเบียนเข้าร่วมการประชุมสรุปผลการคัดเลือกรูปแบบการพัฒนาโครงการ (สัมมนา ครั้งที่ 2)

โครงการจ้างวิศวกรที่ปรึกษาสำรวจและออกแบบปรับปรุงและแก้ไขปัญหาการจราจร บนทางหลวงหมายเลข 3

ช่วง จุดตัดทางหลวงหมายเลข 3323 และทางหลวงหมายเลข 3322 (แยกเนินสูง) – จุดตัดทางหลวงหมายเลข 3154 (แยกกักกี่ขัน)

วันพฤหัสบดีที่ 17 พฤศจิกายน พ.ศ. 2565 เวลา 09.00-12.00 น.

ณ ห้องจุฬมณี 1 โรงแรม เคที แกรนด์ โฮเต็ล ตำบลจันทนิมิตร อำเภอเมืองจันทบุรี จังหวัดจันทบุรี

ลำดับ	รายชื่อ	ตำแหน่ง	หน่วยงาน/ที่อยู่	ลายมือชื่อ	หมายเลขโทรศัพท์
1		หัวหน้าสำนักงานจังหวัดจันทบุรี	สำนักงานจังหวัดจันทบุรี ศาลากลางจังหวัดจันทบุรี ถนนเลียบเนิน ตำบลวัดใหม่ อำเภอเมืองจันทบุรี จังหวัดจันทบุรี		
2	[redacted]				
3					
4					

ลงทะเบียนเข้าร่วมการประชุมสรุปผลการคัดเลือกรูปแบบการพัฒนาโครงการ (สัมมนา ครั้งที่ 2)

โครงการจ้างวิศวกรที่ปรึกษาสำรวจและออกแบบปรับปรุงและแก้ไขปัญหาการจราจร บนทางหลวงหมายเลข 3

ช่วง จุดตัดทางหลวงหมายเลข 3323 และทางหลวงหมายเลข 3322 (แยกเนินสูง) – จุดตัดทางหลวงหมายเลข 3154 (แยกกักกี่ขัน)

วันพฤหัสบดีที่ 17 พฤศจิกายน พ.ศ. 2565 เวลา 09.00-12.00 น.

ณ ห้องจุฬมณี 1 โรงแรม เคที แกรนด์ โฮเต็ล ตำบลจันทนิมิตร อำเภอเมืองจันทบุรี จังหวัดจันทบุรี

ลำดับ	รายชื่อ	ตำแหน่ง	หน่วยงาน/ที่อยู่	ลายมือชื่อ	หมายเลขโทรศัพท์
5	[redacted]				
6					
7					
8					

หน่วยงานการจังหวัดจันทบุรี

ลงทะเบียนเข้าร่วมการประชุมสรุปผลการคัดเลือกรูปแบบการพัฒนาโครงการ (สัมมนา ครั้งที่ 2)

โครงการจ้างวิศวกรที่ปรึกษาสำรวจและออกแบบปรับปรุงและแก้ไขปัญหาการจราจร บนทางหลวงหมายเลข 3

ช่วง จุดตัดทางหลวงหมายเลข 3323 และทางหลวงหมายเลข 3322 (แยกเนินฮูง) – จุดตัดทางหลวงหมายเลข 3154 (แยกกักกี่ขัน)

วันพฤหัสบดีที่ 17 พฤศจิกายน พ.ศ. 2565 เวลา 09.00-12.00 น.

ณ ห้องจุฬมณี 1 โรงแรม เทที แกรนด์ โฮเต็ล ตำบลจันทนิมิต อำเภอเมืองจันทบุรี จังหวัดจันทบุรี

ลำดับ	รายชื่อ	ตำแหน่ง	หน่วยงาน/ที่อยู่	ลายมือชื่อ	หมายเลขโทรศัพท์
9	[redacted]				
10					
11					
12					

*หมายเลขโทรศัพท์ ประชาชนผู้ลงทะเบียนเข้าร่วมการประชุมฯ เพื่อนำมาใช้ในการติดต่อประสานงานเท่านั้น

หน่วยงานการจังหวัดจันทบุรี

ลงทะเบียนเข้าร่วมการประชุมสรุปผลการคัดเลือกรูปแบบการพัฒนาโครงการ (สัมมนา ครั้งที่ 2)

โครงการจ้างวิศวกรที่ปรึกษาสำรวจและออกแบบปรับปรุงและแก้ไขปัญหาการจราจร บนทางหลวงหมายเลข 3

ช่วง จุดตัดทางหลวงหมายเลข 3323 และทางหลวงหมายเลข 3322 (แยกเนินฮูง) – จุดตัดทางหลวงหมายเลข 3154 (แยกกักกี่ขัน)

วันพฤหัสบดีที่ 17 พฤศจิกายน พ.ศ. 2565 เวลา 09.00-12.00 น.

ณ ห้องจุฬมณี 1 โรงแรม เทที แกรนด์ โฮเต็ล ตำบลจันทนิมิต อำเภอเมืองจันทบุรี จังหวัดจันทบุรี

ลำดับ	รายชื่อ	ตำแหน่ง	หน่วยงาน/ที่อยู่	ลายมือชื่อ	หมายเลขโทรศัพท์
13	[redacted]				
14					
15					
16		ประชาสัมพันธ์จังหวัดจันทบุรี	[redacted] เลขที่ 2 ถนน แม่น้ำจันทบุรี ตำบลตลาด อำเภอเมืองจันทบุรี จังหวัดจันทบุรี		

*หมายเลขโทรศัพท์ ประชาชนผู้ลงทะเบียนเข้าร่วมการประชุมฯ เพื่อนำมาใช้ในการติดต่อประสานงานเท่านั้น

หน่วยงานการจังหวัดจันทบุรี

ลงทะเบียนเข้าร่วมการประชุมสรุปผลการคัดเลือกรูปแบบการพัฒนาโครงการ (สัมมนา ครั้งที่ 2)

โครงการจ้างวิศวกรที่ปรึกษาสำรวจและออกแบบปรับปรุงและแก้ไขปัญหาการจราจร บนทางหลวงหมายเลข 3

ช่วง จุดตัดทางหลวงหมายเลข 3323 และทางหลวงหมายเลข 3322 (แยกเนินฮูง) – จุดตัดทางหลวงหมายเลข 3154 (แยกกักกี่ขัน)

วันพฤหัสบดีที่ 17 พฤศจิกายน พ.ศ. 2565 เวลา 09.00-12.00 น.

ณ ห้องจุฬมณี 1 โรงแรม เทที แกรนด์ โฮเต็ล ตำบลจันทนิมิต อำเภอเมืองจันทบุรี จังหวัดจันทบุรี

ลำดับ	รายชื่อ	ตำแหน่ง	หน่วยงาน/ที่อยู่	ลายมือชื่อ	หมายเลขโทรศัพท์
17	[redacted]				038 5080 2080
18					
19					
20					
		จังหวัดจันทบุรี	จังหวัดจันทบุรี		

*หมายเลขโทรศัพท์ ประชาชนผู้ลงทะเบียนเข้าร่วมการประชุมฯ เพื่อนำมาใช้ในการติดต่อประสานงานเท่านั้น

หน่วยงานการจังหวัดจันทบุรี

ลงทะเบียนเข้าร่วมการประชุมสรุปผลการคัดเลือกรูปแบบการพัฒนาโครงการ (สัมมนา ครั้งที่ 2)

โครงการจ้างวิศวกรที่ปรึกษาสำรวจและออกแบบปรับปรุงและแก้ไขปัญหาการจราจร บนทางหลวงหมายเลข 3

ช่วง จุดตัดทางหลวงหมายเลข 3323 และทางหลวงหมายเลข 3322 (แยกเนินฮูง) – จุดตัดทางหลวงหมายเลข 3154 (แยกกักกี่ขัน)

วันพฤหัสบดีที่ 17 พฤศจิกายน พ.ศ. 2565 เวลา 09.00-12.00 น.

ณ ห้องจุฬมณี 1 โรงแรม เทที แกรนด์ โฮเต็ล ตำบลจันทนิมิต อำเภอเมืองจันทบุรี จังหวัดจันทบุรี

ลำดับ	รายชื่อ	ตำแหน่ง	หน่วยงาน/ที่อยู่	ลายมือชื่อ	หมายเลขโทรศัพท์
21		หัวหน้าศูนย์ประสานงานป่าไม้จันทบุรี	ศูนย์ประสานงานป่าไม้จันทบุรี เลขที่ 5 ถนนท่าลิงค์ ตำบลวัดใหม่ อำเภอเมืองจันทบุรี จังหวัดจันทบุรี		
22	[redacted]				
23					
24					

*หมายเลขโทรศัพท์ ประชาชนผู้ลงทะเบียนเข้าร่วมการประชุมฯ เพื่อนำมาใช้ในการติดต่อประสานงานเท่านั้น

ลงทะเบียนเข้าร่วมการประชุมสรุปผลการคัดเลือกรูปแบบการพัฒนาโครงการ (ต่อเนื่อง ครั้งที่ 2)

โครงการจ้างวิศวกรที่ปรึกษาสำรวจและออกแบบปรับปรุงและแก้ไขปัญหาการจราจร บนทางหลวงหมายเลข 3

ช่วง จุดตัดทางหลวงหมายเลข 3323 และทางหลวงหมายเลข 3322 (แยกเนินสูง) – จุดตัดทางหลวงหมายเลข 3154 (แยกสักที่ชัย)

วันพฤหัสบดีที่ 17 พฤศจิกายน พ.ศ. 2565 เวลา 09.00-12.00 น.

ณ ห้องจุฬมณี 1 โรงแรม เคที แกรนด์ โฮเต็ล ตำบลจันทนิมิตร อำเภอเมืองจันทบุรี จังหวัดจันทบุรี

ลำดับ	รายชื่อ	ตำแหน่ง	หน่วยงาน/ที่อยู่	ลายมือชื่อ	หมายเลขโทรศัพท์
25	[redacted]				
26					
27					
28			เลขที่ 200 ถนนท่าหลวง ตำบลวัดใหม่ อำเภอเมืองจันทบุรี จังหวัดจันทบุรี		

ลงทะเบียนเข้าร่วมการประชุมสรุปผลการคัดเลือกรูปแบบการพัฒนาโครงการ (ต่อเนื่อง ครั้งที่ 2)

โครงการจ้างวิศวกรที่ปรึกษาสำรวจและออกแบบปรับปรุงและแก้ไขปัญหาการจราจร บนทางหลวงหมายเลข 3

ช่วง จุดตัดทางหลวงหมายเลข 3323 และทางหลวงหมายเลข 3322 (แยกเนินสูง) – จุดตัดทางหลวงหมายเลข 3154 (แยกสักที่ชัย)

วันพฤหัสบดีที่ 17 พฤศจิกายน พ.ศ. 2565 เวลา 09.00-12.00 น.

ณ ห้องจุฬมณี 1 โรงแรม เคที แกรนด์ โฮเต็ล ตำบลจันทนิมิตร อำเภอเมืองจันทบุรี จังหวัดจันทบุรี

ลำดับ	รายชื่อ	ตำแหน่ง	หน่วยงาน/ที่อยู่	ลายมือชื่อ	หมายเลขโทรศัพท์
29	[redacted]				
30					
31					
32					

ลงทะเบียนเข้าร่วมการประชุมสรุปผลการคัดเลือกรูปแบบการพัฒนาโครงการ (ต่อเนื่อง ครั้งที่ 2)

โครงการจ้างวิศวกรที่ปรึกษาสำรวจและออกแบบปรับปรุงและแก้ไขปัญหาการจราจร บนทางหลวงหมายเลข 3

ช่วง จุดตัดทางหลวงหมายเลข 3323 และทางหลวงหมายเลข 3322 (แยกเนินสูง) – จุดตัดทางหลวงหมายเลข 3154 (แยกสักที่ชัย)

วันพฤหัสบดีที่ 17 พฤศจิกายน พ.ศ. 2565 เวลา 09.00-12.00 น.

ณ ห้องจุฬมณี 1 โรงแรม เคที แกรนด์ โฮเต็ล ตำบลจันทนิมิตร อำเภอเมืองจันทบุรี จังหวัดจันทบุรี

ลำดับ	รายชื่อ	ตำแหน่ง	หน่วยงาน/ที่อยู่	ลายมือชื่อ	หมายเลขโทรศัพท์
33	[redacted]				
34					
35					
36		แห่งประเทศไทยจังหวัดจันทบุรี (กทท.)	จังหวัดจันทบุรี (สทท.) เลขที่ 69 หมู่ 1 ถนนสุขุมวิท ตำบลแสลง อำเภอเมืองจันทบุรี จังหวัดจันทบุรี		

ลงทะเบียนเข้าร่วมการประชุมสรุปผลการคัดเลือกรูปแบบการพัฒนาโครงการ (ต่อเนื่อง ครั้งที่ 2)

โครงการจ้างวิศวกรที่ปรึกษาสำรวจและออกแบบปรับปรุงและแก้ไขปัญหาการจราจร บนทางหลวงหมายเลข 3

ช่วง จุดตัดทางหลวงหมายเลข 3323 และทางหลวงหมายเลข 3322 (แยกเนินสูง) – จุดตัดทางหลวงหมายเลข 3154 (แยกสักที่ชัย)

วันพฤหัสบดีที่ 17 พฤศจิกายน พ.ศ. 2565 เวลา 09.00-12.00 น.

ณ ห้องจุฬมณี 1 โรงแรม เคที แกรนด์ โฮเต็ล ตำบลจันทนิมิตร อำเภอเมืองจันทบุรี จังหวัดจันทบุรี

ลำดับ	รายชื่อ	ตำแหน่ง	หน่วยงาน/ที่อยู่	ลายมือชื่อ	หมายเลขโทรศัพท์
37	[redacted]				
38					
39					
40			ถนนรักษ์ภักดีสุข ตำบลหาดใจ้ อำเภอนายายอินจันทบุรี จังหวัดจันทบุรี		

ลงทะเบียนเข้าร่วมการประชุมสรุปผลการคัดเลือกรูปแบบการพัฒนาโครงการ (สัมมนา ครั้งที่ 2)

โครงการจ้างวิศวกรที่ปรึกษาสำรวจและออกแบบปรับปรุงและแก้ไขปัญหาการจราจร บนทางหลวงหมายเลข 3

ช่วง จุดตัดทางหลวงหมายเลข 3323 และทางหลวงหมายเลข 3322 (แยกเนินสูง) – จุดตัดทางหลวงหมายเลข 3154 (แยกศักดิ์ชัย)

วันพฤหัสบดีที่ 17 พฤศจิกายน พ.ศ. 2565 เวลา 09.00-12.00 น.

ณ ห้องจุฬามณี 1 โรงแรม เคที แกรนด์ โฮเต็ล ตำบลจันทนิมิตร อำเภอเมืองจันทบุรี จังหวัดจันทบุรี

ลำดับ	รายชื่อ	ตำแหน่ง	หน่วยงาน/ที่อยู่	ลายมือชื่อ	หมายเลขโทรศัพท์
41		นายด่านศุลกากรจันทบุรี	สำนักงานศุลกากรจันทบุรี ตำบลมังกร อำเภอเมือง จังหวัดจันทบุรี		
42		ผู้อำนวยการสำนักจัดการทรัพยากรป่าไม้ที่ 9 (ชลบุรี)	สำนักจัดการทรัพยากรป่าไม้ที่ 9 (ชลบุรี) เลขที่ 201 หมู่ที่ 1 ตำบลหนองไม้แดง อำเภอเมืองชลบุรี จังหวัดชลบุรี		
43	[redacted]				
44		ศึกษาธิการจังหวัดจันทบุรี	สำนักศึกษาธิการจังหวัดจันทบุรี เลขที่ 3 ถนนตากสิน ตำบลตลาด อำเภอเมืองจันทบุรี จังหวัดจันทบุรี		

ลงทะเบียนเข้าร่วมการประชุมสรุปผลการคัดเลือกรูปแบบการพัฒนาโครงการ (สัมมนา ครั้งที่ 2)

โครงการจ้างวิศวกรที่ปรึกษาสำรวจและออกแบบปรับปรุงและแก้ไขปัญหาการจราจร บนทางหลวงหมายเลข 3

ช่วง จุดตัดทางหลวงหมายเลข 3323 และทางหลวงหมายเลข 3322 (แยกเนินสูง) – จุดตัดทางหลวงหมายเลข 3154 (แยกศักดิ์ชัย)

วันพฤหัสบดีที่ 17 พฤศจิกายน พ.ศ. 2565 เวลา 09.00-12.00 น.

ณ ห้องจุฬามณี 1 โรงแรม เคที แกรนด์ โฮเต็ล ตำบลจันทนิมิตร อำเภอเมืองจันทบุรี จังหวัดจันทบุรี

ลำดับ	รายชื่อ	ตำแหน่ง	หน่วยงาน/ที่อยู่	ลายมือชื่อ	หมายเลขโทรศัพท์
45	[redacted]				
46					
47					
48		แทน คณะกรรมการจรรยาบรรณ จังหวัดจันทบุรี	ศาลากลางจังหวัดจันทบุรี อาคารศาลากลาง ถนนเลียบเป็น อำเภอเมืองจันทบุรี จังหวัดจันทบุรี		

ลงทะเบียนเข้าร่วมการประชุมสรุปผลการคัดเลือกรูปแบบการพัฒนาโครงการ (สัมมนา ครั้งที่ 2)

โครงการจ้างวิศวกรที่ปรึกษาสำรวจและออกแบบปรับปรุงและแก้ไขปัญหาการจราจร บนทางหลวงหมายเลข 3

ช่วง จุดตัดทางหลวงหมายเลข 3323 และทางหลวงหมายเลข 3322 (แยกเนินสูง) – จุดตัดทางหลวงหมายเลข 3154 (แยกศักดิ์ชัย)

วันพฤหัสบดีที่ 17 พฤศจิกายน พ.ศ. 2565 เวลา 09.00-12.00 น.

ณ ห้องจุฬามณี 1 โรงแรม เคที แกรนด์ โฮเต็ล ตำบลจันทนิมิตร อำเภอเมืองจันทบุรี จังหวัดจันทบุรี

ลำดับ	รายชื่อ	ตำแหน่ง	หน่วยงาน/ที่อยู่	ลายมือชื่อ	หมายเลขโทรศัพท์
อำเภอท่าใหม่ จังหวัดจันทบุรี					
1		นายอำเภอท่าใหม่	ที่ว่าการอำเภอท่าใหม่ ถนนราชทัง ตำบลท่าใหม่ อำเภอท่าใหม่ จังหวัดจันทบุรี		
2	[redacted]				
3					
4					

ลงทะเบียนเข้าร่วมการประชุมสรุปผลการคัดเลือกรูปแบบการพัฒนาโครงการ (สัมมนา ครั้งที่ 2)

โครงการจ้างวิศวกรที่ปรึกษาสำรวจและออกแบบปรับปรุงและแก้ไขปัญหาการจราจร บนทางหลวงหมายเลข 3

ช่วง จุดตัดทางหลวงหมายเลข 3323 และทางหลวงหมายเลข 3322 (แยกเนินสูง) – จุดตัดทางหลวงหมายเลข 3154 (แยกศักดิ์ชัย)

วันพฤหัสบดีที่ 17 พฤศจิกายน พ.ศ. 2565 เวลา 09.00-12.00 น.

ณ ห้องจุฬามณี 1 โรงแรม เคที แกรนด์ โฮเต็ล ตำบลจันทนิมิตร อำเภอเมืองจันทบุรี จังหวัดจันทบุรี

ลำดับ	รายชื่อ	ตำแหน่ง	หน่วยงาน/ที่อยู่	ลายมือชื่อ	หมายเลขโทรศัพท์
อำเภอท่าใหม่ จังหวัดจันทบุรี (ต่อ)					
5		ปศุสัตว์อำเภอท่าใหม่	สำนักงานปศุสัตว์อำเภอท่าใหม่ ที่ว่าการอำเภอท่าใหม่ ถนนราชทัง ตำบลท่าใหม่ อำเภอท่าใหม่ จังหวัดจันทบุรี		
6		สาธารณสุขอำเภอท่าใหม่	สำนักงานสาธารณสุขอำเภอท่าใหม่ หมู่ 1 ตำบลท่าใหม่ อำเภอท่าใหม่ จังหวัดจันทบุรี		
7		พัฒนาการอำเภอท่าใหม่	สำนักงานพัฒนาชุมชนอำเภอท่าใหม่ ที่ว่าการอำเภอท่าใหม่ ถนนราชทัง ตำบลท่าใหม่ อำเภอท่าใหม่ จังหวัดจันทบุรี		
8	[redacted]				

ลงทะเบียนเข้าร่วมการประชุมสรุปผลการคัดเลือกรูปแบบการพัฒนาโครงการ (สัมมนา ครั้งที่ 2)

โครงการจ้างวิศวกรที่ปรึกษาสำรวจและออกแบบปรับปรุงและแก้ไขปัญหาการจราจร บนทางหลวงหมายเลข 3

ช่วง จุดตัดทางหลวงหมายเลข 3323 และทางหลวงหมายเลข 3322 (แยกเนินสูง) – จุดตัดทางหลวงหมายเลข 3154 (แยกศักดิ์ชัย)

วันพฤหัสบดีที่ 17 พฤศจิกายน พ.ศ. 2565 เวลา 09.00-12.00 น.

ณ ห้องจุฬมณี 1 โรงแรม เคที แกรนด์ โฮเต็ล ตำบลจันทนิมิตร อำเภอเมืองจันทบุรี จังหวัดจันทบุรี

ลำดับ	รายชื่อ	ตำแหน่ง	หน่วยงาน/ที่อยู่	ลายมือชื่อ	หมายเลขโทรศัพท์
อำเภอท่าใหม่ จังหวัดจันทบุรี (ต่อ)					
9		ผู้อำนวยการโรงพยาบาลส่งเสริมสุขภาพตำบลขายาง	โรงพยาบาลส่งเสริมสุขภาพตำบลขายาง หมู่ที่ 7 ตำบลขายาง อำเภอท่าใหม่ จังหวัดจันทบุรี		
10		ผู้อำนวยการโรงพยาบาลเขาสุกิม	โรงพยาบาลเขาสุกิม เลขที่ 50/1 หมู่ที่ 12 ตำบลขายาง อำเภอท่าใหม่ จังหวัดจันทบุรี		
11		ผู้อำนวยการโรงพยาบาลส่งเสริมสุขภาพตำบลเขาวัง	โรงพยาบาลส่งเสริมสุขภาพตำบลเขาวัง หมู่ที่ 3 ตำบลเขาวัง อำเภอท่าใหม่ จังหวัดจันทบุรี		
12		ผู้อำนวยการโรงพยาบาลท่าใหม่	โรงพยาบาลท่าใหม่ เลขที่ 28 ถนนสรรพกิจ ตำบลท่าใหม่ อำเภอท่าใหม่ จังหวัดจันทบุรี		

*ผู้ลงทะเบียนจะถูกเชิญให้ร่วมสัมมนา เพียงแต่เท่านั้น ระหว่างการประชุม เพื่อนำเสนอผลการศึกษาโครงการ

ลงทะเบียนเข้าร่วมการประชุมสรุปผลการคัดเลือกรูปแบบการพัฒนาโครงการ (สัมมนา ครั้งที่ 2)

โครงการจ้างวิศวกรที่ปรึกษาสำรวจและออกแบบปรับปรุงและแก้ไขปัญหาการจราจร บนทางหลวงหมายเลข 3

ช่วง จุดตัดทางหลวงหมายเลข 3323 และทางหลวงหมายเลข 3322 (แยกเนินสูง) – จุดตัดทางหลวงหมายเลข 3154 (แยกศักดิ์ชัย)

วันพฤหัสบดีที่ 17 พฤศจิกายน พ.ศ. 2565 เวลา 09.00-12.00 น.

ณ ห้องจุฬมณี 1 โรงแรม เคที แกรนด์ โฮเต็ล ตำบลจันทนิมิตร อำเภอเมืองจันทบุรี จังหวัดจันทบุรี

ลำดับ	รายชื่อ	ตำแหน่ง	หน่วยงาน/ที่อยู่	ลายมือชื่อ	หมายเลขโทรศัพท์
อำเภอเมืองจันทบุรี จังหวัดจันทบุรี					
1		นายอำเภอเมืองจันทบุรี	ที่ว่าการอำเภอเมืองจันทบุรี เลขที่ 33 ถนนเลียบเนิน ตำบลวัดใหม่ อำเภอเมืองจันทบุรี จังหวัดจันทบุรี		
2		ปลัดอำเภอเมืองจันทบุรี	ที่ว่าการอำเภอเมืองจันทบุรี เลขที่ 33 ถนนเลียบเนิน ตำบลวัดใหม่ อำเภอเมืองจันทบุรี จังหวัดจันทบุรี		
3	[redacted]				
4		ประธานอำเภอเมืองจันทบุรี	สำนักงานประชาคมอำเภอเมืองจันทบุรี ที่ว่าการอำเภอเมืองจันทบุรี เลขที่ 33 ถนนเลียบเนิน ตำบลวัดใหม่ อำเภอเมืองจันทบุรี จังหวัดจันทบุรี		

*ผู้ลงทะเบียนจะถูกเชิญให้ร่วมสัมมนา เพียงแต่เท่านั้น ระหว่างการประชุม เพื่อนำเสนอผลการศึกษาโครงการ

ลงทะเบียนเข้าร่วมการประชุมสรุปผลการคัดเลือกรูปแบบการพัฒนาโครงการ (สัมมนา ครั้งที่ 2)

โครงการจ้างวิศวกรที่ปรึกษาสำรวจและออกแบบปรับปรุงและแก้ไขปัญหาการจราจร บนทางหลวงหมายเลข 3

ช่วง จุดตัดทางหลวงหมายเลข 3323 และทางหลวงหมายเลข 3322 (แยกเนินสูง) – จุดตัดทางหลวงหมายเลข 3154 (แยกศักดิ์ชัย)

วันพฤหัสบดีที่ 17 พฤศจิกายน พ.ศ. 2565 เวลา 09.00-12.00 น.

ณ ห้องจุฬมณี 1 โรงแรม เคที แกรนด์ โฮเต็ล ตำบลจันทนิมิตร อำเภอเมืองจันทบุรี จังหวัดจันทบุรี

ลำดับ	รายชื่อ	ตำแหน่ง	หน่วยงาน/ที่อยู่	ลายมือชื่อ	หมายเลขโทรศัพท์
อำเภอเมืองจันทบุรี จังหวัดจันทบุรี (ต่อ)					
5		ปลัดจังหวัดอำเภอเมืองจันทบุรี	สำนักงานปลัดจังหวัดอำเภอเมืองจันทบุรี ถนนท่าแสนสบาย ตำบลวัดใหม่ อำเภอเมืองจันทบุรี จังหวัดจันทบุรี		
6	นายสมภาร บุญไชยประการ	สาธารณสุขอำเภอเมืองจันทบุรี	สำนักงานสาธารณสุขอำเภอเมืองจันทบุรี ถนนผลิตภัณฑ์ 4 ตำบลวัดใหม่ อำเภอเมืองจันทบุรี จังหวัดจันทบุรี		
7		พัฒนาการอำเภอเมืองจันทบุรี	สำนักงานพัฒนาชุมชนอำเภอเมืองจันทบุรี ถนนเลียบเนิน ตำบลวัดใหม่ อำเภอเมืองจันทบุรี จังหวัดจันทบุรี		
8	[redacted]				

*ผู้ลงทะเบียนจะถูกเชิญให้ร่วมสัมมนา เพียงแต่เท่านั้น ระหว่างการประชุม เพื่อนำเสนอผลการศึกษาโครงการ

ลงทะเบียนเข้าร่วมการประชุมสรุปผลการคัดเลือกรูปแบบการพัฒนาโครงการ (สัมมนา ครั้งที่ 2)

โครงการจ้างวิศวกรที่ปรึกษาสำรวจและออกแบบปรับปรุงและแก้ไขปัญหาการจราจร บนทางหลวงหมายเลข 3

ช่วง จุดตัดทางหลวงหมายเลข 3323 และทางหลวงหมายเลข 3322 (แยกเนินสูง) – จุดตัดทางหลวงหมายเลข 3154 (แยกศักดิ์ชัย)

วันพฤหัสบดีที่ 17 พฤศจิกายน พ.ศ. 2565 เวลา 09.00-12.00 น.

ณ ห้องจุฬมณี 1 โรงแรม เคที แกรนด์ โฮเต็ล ตำบลจันทนิมิตร อำเภอเมืองจันทบุรี จังหวัดจันทบุรี

ลำดับ	รายชื่อ	ตำแหน่ง	หน่วยงาน/ที่อยู่	ลายมือชื่อ	หมายเลขโทรศัพท์
อำเภอเมืองจันทบุรี จังหวัดจันทบุรี (ต่อ)					
9		ผู้อำนวยการโรงพยาบาลส่งเสริมสุขภาพตำบลบ้านแสลง	โรงพยาบาลส่งเสริมสุขภาพตำบลบ้านแสลง หมู่ที่ 4 ตำบลแสลง อำเภอเมืองจันทบุรี จังหวัดจันทบุรี		
10		ผู้อำนวยการโรงพยาบาลส่งเสริมสุขภาพตำบลท่าช้าง	โรงพยาบาลส่งเสริมสุขภาพตำบลท่าช้าง เลขที่ 40/7 หมู่ที่ 7 ตำบลท่าช้าง อำเภอเมืองจันทบุรี จังหวัดจันทบุรี		
11		ผู้อำนวยการโรงพยาบาลส่งเสริมสุขภาพตำบลจันทนิมิต	โรงพยาบาลส่งเสริมสุขภาพตำบลจันทนิมิต เลขที่ 110/5 หมู่ที่ 9 ตำบลจันทนิมิต อำเภอเมืองจันทบุรี จังหวัดจันทบุรี		
12	[redacted]				

*ผู้ลงทะเบียนจะถูกเชิญให้ร่วมสัมมนา เพียงแต่เท่านั้น ระหว่างการประชุม เพื่อนำเสนอผลการศึกษาโครงการ

ลงทะเบียนเข้าร่วมการประชุมสรุปผลการคัดเลือกรูปแบบการพัฒนาโครงการ (สัมมนา ครั้งที่ 2)
โครงการจ้างวิศวกรที่ปรึกษาสำรวจและออกแบบปรับปรุงและแก้ไขปัญหาการจราจร บนทางหลวงหมายเลข 3
ช่วง จุดตัดทางหลวงหมายเลข 3323 และทางหลวงหมายเลข 3322 (แยกเนินสูง) – จุดตัดทางหลวงหมายเลข 3154 (แยกศักดิ์ชัย)
วันพฤหัสบดีที่ 17 พฤศจิกายน พ.ศ. 2565 เวลา 09.00-12.00 น.
ณ ห้องจุฬมณี 1 โรงแรม เคพี แกรนด์ โฮเต็ล ตำบลจันทนิมิตร อำเภอเมืองจันทบุรี จังหวัดจันทบุรี

ลำดับ	รายชื่อ	ตำแหน่ง	หน่วยงาน/ที่อยู่	ลายมือชื่อ	หมายเลขโทรศัพท์
อำเภอเมืองจันทบุรี จังหวัดจันทบุรี (ต่อ)					
13	[redacted]				
14	[redacted]				
15		ผู้อำนวยการโรงพยาบาลศิริเวช	โรงพยาบาลศิริเวช เลขที่ 151 หมู่ที่ 7 ถนนศรีจันท์ ตำบลจันทนิมิต อำเภอเมืองจันทบุรี จังหวัดจันทบุรี		
16		ผู้อำนวยการโรงพยาบาลกรุงเทพจันทบุรี	โรงพยาบาลกรุงเทพจันทบุรี เลขที่ 25/14 ถนนท่าหลาง ตำบลวัดใหม่ อำเภอเมืองจันทบุรี จังหวัดจันทบุรี		

*ขอผู้เข้าร่วมประชุมทุกท่านเป็นผู้ลงชื่อ และให้ระบุ ชื่อตำแหน่งการประชุม เพื่อนำเข้าระบบสารสนเทศติดตามโครงการ

ลงทะเบียนเข้าร่วมการประชุมสรุปผลการคัดเลือกรูปแบบการพัฒนาโครงการ (สัมมนา ครั้งที่ 2)
โครงการจ้างวิศวกรที่ปรึกษาสำรวจและออกแบบปรับปรุงและแก้ไขปัญหาการจราจร บนทางหลวงหมายเลข 3
ช่วง จุดตัดทางหลวงหมายเลข 3323 และทางหลวงหมายเลข 3322 (แยกเนินสูง) – จุดตัดทางหลวงหมายเลข 3154 (แยกศักดิ์ชัย)
วันพฤหัสบดีที่ 17 พฤศจิกายน พ.ศ. 2565 เวลา 09.00-12.00 น.
ณ ห้องจุฬมณี 1 โรงแรม เคพี แกรนด์ โฮเต็ล ตำบลจันทนิมิตร อำเภอเมืองจันทบุรี จังหวัดจันทบุรี

ลำดับ	รายชื่อ	ตำแหน่ง	หน่วยงาน/ที่อยู่	ลายมือชื่อ	หมายเลขโทรศัพท์
อำเภอเมืองจันทบุรี จังหวัดจันทบุรี (ต่อ)					
17		ผู้อำนวยการโรงพยาบาลพระปกเกล้า	โรงพยาบาลพระปกเกล้า เลขที่ 38 ถนนเลียบเนินถนนท่าหลาง ตำบลวัดใหม่ อำเภอเมืองจันทบุรี จังหวัดจันทบุรี		
18					
19					
20					

*ขอผู้เข้าร่วมประชุมทุกท่านเป็นผู้ลงชื่อ และให้ระบุ ชื่อตำแหน่งการประชุม เพื่อนำเข้าระบบสารสนเทศติดตามโครงการ

ลงทะเบียนเข้าร่วมการประชุมสรุปผลการคัดเลือกรูปแบบการพัฒนาโครงการ (สัมมนา ครั้งที่ 2)
โครงการจ้างวิศวกรที่ปรึกษาสำรวจและออกแบบปรับปรุงและแก้ไขปัญหาการจราจร บนทางหลวงหมายเลข 3
ช่วง จุดตัดทางหลวงหมายเลข 3323 และทางหลวงหมายเลข 3322 (แยกเนินสูง) – จุดตัดทางหลวงหมายเลข 3154 (แยกศักดิ์ชัย)
วันพฤหัสบดีที่ 17 พฤศจิกายน พ.ศ. 2565 เวลา 09.00-12.00 น.
ณ ห้องจุฬมณี 1 โรงแรม เคพี แกรนด์ โฮเต็ล ตำบลจันทนิมิตร อำเภอเมืองจันทบุรี จังหวัดจันทบุรี

ลำดับ	รายชื่อ	ตำแหน่ง	หน่วยงาน/ที่อยู่	ลายมือชื่อ	หมายเลขโทรศัพท์
อำเภอมะขาม จังหวัดจันทบุรี					
1		นายอำเภอมะขาม	ที่ว่าการอำเภอมะขาม เลขที่ 23/1 ถนนเลิศพระเกียรติ ร.9 ตำบลมะขาม อำเภอมะขาม จังหวัดจันทบุรี		
2		ปลัดอำเภอมะขาม	ที่ว่าการอำเภอมะขาม เลขที่ 23/1 ถนนเลิศพระเกียรติ ร.9 ตำบลมะขาม อำเภอมะขาม จังหวัดจันทบุรี		
3		เกษตรอำเภอมะขาม	สำนักงานเกษตรอำเภอมะขาม ของเกาะยาวพัฒนา ตำบลมะขาม อำเภอมะขาม จังหวัดจันทบุรี		
4		ประมงอำเภอมะขาม	สำนักงานประมงอำเภอมะขาม ที่ว่าการอำเภอมะขาม ถนนจันทบุรี-สระแก้ว ตำบลมะขาม อำเภอมะขาม จังหวัดจันทบุรี		

*ขอผู้เข้าร่วมประชุมทุกท่านเป็นผู้ลงชื่อ และให้ระบุ ชื่อตำแหน่งการประชุม เพื่อนำเข้าระบบสารสนเทศติดตามโครงการ

ลงทะเบียนเข้าร่วมการประชุมสรุปผลการคัดเลือกรูปแบบการพัฒนาโครงการ (สัมมนา ครั้งที่ 2)
โครงการจ้างวิศวกรที่ปรึกษาสำรวจและออกแบบปรับปรุงและแก้ไขปัญหาการจราจร บนทางหลวงหมายเลข 3
ช่วง จุดตัดทางหลวงหมายเลข 3323 และทางหลวงหมายเลข 3322 (แยกเนินสูง) – จุดตัดทางหลวงหมายเลข 3154 (แยกศักดิ์ชัย)
วันพฤหัสบดีที่ 17 พฤศจิกายน พ.ศ. 2565 เวลา 09.00-12.00 น.
ณ ห้องจุฬมณี 1 โรงแรม เคพี แกรนด์ โฮเต็ล ตำบลจันทนิมิตร อำเภอเมืองจันทบุรี จังหวัดจันทบุรี

ลำดับ	รายชื่อ	ตำแหน่ง	หน่วยงาน/ที่อยู่	ลายมือชื่อ	หมายเลขโทรศัพท์
อำเภอมะขาม จังหวัดจันทบุรี (ต่อ)					
5		ปศุสัตว์อำเภอมะขาม	สำนักงานปศุสัตว์อำเภอมะขาม เลขที่ 89 หมู่ 2 ตำบลวังแซ้ม อำเภอมะขาม จังหวัดจันทบุรี		
6		สาธารณสุขอำเภอมะขาม	สำนักงานสาธารณสุขอำเภอมะขาม ถนนจันทบุรี-สระแก้ว ตำบลมะขาม อำเภอมะขาม จังหวัดจันทบุรี		
7		พัฒนาการอำเภอมะขาม	สำนักงานพัฒนาชุมชนอำเภอมะขาม ถนนจันทบุรี-สระแก้ว ตำบลมะขาม อำเภอมะขาม จังหวัดจันทบุรี		
8		ผู้กำกับการสถานีตำรวจภูธรมะขาม	สถานีตำรวจภูธรมะขาม ถนนสุขาภิบาล 1 ตำบลมะขาม อำเภอมะขาม จังหวัดจันทบุรี		

*ขอผู้เข้าร่วมประชุมทุกท่านเป็นผู้ลงชื่อ และให้ระบุ ชื่อตำแหน่งการประชุม เพื่อนำเข้าระบบสารสนเทศติดตามโครงการ

ลงทะเบียนเข้าร่วมการประชุมสรุปผลการคัดเลือกรูปแบบการพัฒนาโครงการ (สัมมนา ครั้งที่ 2)

โครงการจ้างวิศวกรที่ปรึกษาสำรวจและออกแบบปรับปรุงและแก้ไขปัญหาการจราจร บนทางหลวงหมายเลข 3

ช่วง จุดตัดทางหลวงหมายเลข 3323 และทางหลวงหมายเลข 3322 (แยกเนินสูง) – จุดตัดทางหลวงหมายเลข 3154 (แยกศักดิ์ชัย)

วันพฤหัสบดีที่ 17 พฤศจิกายน พ.ศ. 2565 เวลา 09.00-12.00 น.

ณ ห้องจุฬมณี 1 โรงแรม เคที แกรนด์ โฮเต็ล ตำบลจันทนิมิตร อำเภอเมืองจันทบุรี จังหวัดจันทบุรี

ลำดับ	รายชื่อ	ตำแหน่ง	หน่วยงาน/ที่อยู่	ลายมือชื่อ	หมายเลขโทรศัพท์
อำเภอมะขาม จังหวัดจันทบุรี (ต่อ)					
9		ผู้อำนวยการโรงพยาบาลส่งเสริมสุขภาพตำบลท่าหลวง	โรงพยาบาลส่งเสริมสุขภาพตำบลท่าหลวง เลขที่ 33/1 หมู่ที่ 5 ตำบลท่าหลวง อำเภอมะขาม จังหวัดจันทบุรี		
10		ผู้อำนวยการโรงพยาบาลมะขาม	โรงพยาบาลมะขาม เลขที่ 253 หมู่ที่ 1 ตำบลมะขาม อำเภอมะขาม จังหวัดจันทบุรี		
11					
12					

ลงทะเบียนเข้าร่วมการประชุมสรุปผลการคัดเลือกรูปแบบการพัฒนาโครงการ (สัมมนา ครั้งที่ 2)

โครงการจ้างวิศวกรที่ปรึกษาสำรวจและออกแบบปรับปรุงและแก้ไขปัญหาการจราจร บนทางหลวงหมายเลข 3

ช่วง จุดตัดทางหลวงหมายเลข 3323 และทางหลวงหมายเลข 3322 (แยกเนินสูง) – จุดตัดทางหลวงหมายเลข 3154 (แยกศักดิ์ชัย)

วันพฤหัสบดีที่ 17 พฤศจิกายน พ.ศ. 2565 เวลา 09.00-12.00 น.

ณ ห้องจุฬมณี 1 โรงแรม เคที แกรนด์ โฮเต็ล ตำบลจันทนิมิตร อำเภอเมืองจันทบุรี จังหวัดจันทบุรี

ลำดับ	รายชื่อ	ตำแหน่ง	หน่วยงาน/ที่อยู่	ลายมือชื่อ	หมายเลขโทรศัพท์
องค์การบริหารส่วนจังหวัดจันทบุรี					
1	นายพนกลม กิจกายูงบ์	นายกองค์การบริหารส่วนจังหวัดจันทบุรี	องค์การบริหารส่วนจังหวัดจันทบุรี เลขที่ 222 หมู่ที่ 2 ถนนสุขุมวิท ตำบลท่าช้าง อำเภอเมืองจันทบุรี จังหวัดจันทบุรี		0 3931 9999
2	นายแมวเด็ดเก็ง เจียสกำจัก	รองปลัดองค์การบริหารส่วนจังหวัด รักษาราชการแทน ปลัดองค์การบริหารส่วนจังหวัดจันทบุรี	องค์การบริหารส่วนจังหวัดจันทบุรี เลขที่ 222 หมู่ที่ 2 ถนนสุขุมวิท ตำบลท่าช้าง อำเภอเมืองจันทบุรี จังหวัดจันทบุรี		
3	[redacted]				
4			องค์การบริหารส่วนจังหวัดจันทบุรี เลขที่ 222 หมู่ที่ 2 ถนนสุขุมวิท ตำบลท่าช้าง อำเภอเมืองจันทบุรี จังหวัดจันทบุรี		

ลงทะเบียนเข้าร่วมการประชุมสรุปผลการคัดเลือกรูปแบบการพัฒนาโครงการ (สัมมนา ครั้งที่ 2)

โครงการจ้างวิศวกรที่ปรึกษาสำรวจและออกแบบปรับปรุงและแก้ไขปัญหาการจราจร บนทางหลวงหมายเลข 3

ช่วง จุดตัดทางหลวงหมายเลข 3323 และทางหลวงหมายเลข 3322 (แยกเนินสูง) – จุดตัดทางหลวงหมายเลข 3154 (แยกศักดิ์ชัย)

วันพฤหัสบดีที่ 17 พฤศจิกายน พ.ศ. 2565 เวลา 09.00-12.00 น.

ณ ห้องจุฬมณี 1 โรงแรม เคที แกรนด์ โฮเต็ล ตำบลจันทนิมิตร อำเภอเมืองจันทบุรี จังหวัดจันทบุรี

ลำดับ	รายชื่อ	ตำแหน่ง	หน่วยงาน/ที่อยู่	ลายมือชื่อ	หมายเลขโทรศัพท์
เทศบาลเมืองจันทนิมิต					
1	[redacted]				
2					
3					
4					
			ตำบลจันทนิมิต อำเภอเมืองจันทบุรี จังหวัดจันทบุรี		

ลงทะเบียนเข้าร่วมการประชุมสรุปผลการคัดเลือกรูปแบบการพัฒนาโครงการ (สัมมนา ครั้งที่ 2)

โครงการจ้างวิศวกรที่ปรึกษาสำรวจและออกแบบปรับปรุงและแก้ไขปัญหาการจราจร บนทางหลวงหมายเลข 3

ช่วง จุดตัดทางหลวงหมายเลข 3323 และทางหลวงหมายเลข 3322 (แยกเนินสูง) – จุดตัดทางหลวงหมายเลข 3154 (แยกศักดิ์ชัย)

วันพฤหัสบดีที่ 17 พฤศจิกายน พ.ศ. 2565 เวลา 09.00-12.00 น.

ณ ห้องจุฬมณี 1 โรงแรม เคที แกรนด์ โฮเต็ล ตำบลจันทนิมิตร อำเภอเมืองจันทบุรี จังหวัดจันทบุรี

ลำดับ	รายชื่อ	ตำแหน่ง	หน่วยงาน/ที่อยู่	ลายมือชื่อ	หมายเลขโทรศัพท์
เทศบาลตำบลตกึกลา					
1	[redacted]				
2					
3					
4					
			เลขที่ 9/9 หมู่ที่ 9 ตำบลตกึกลา อำเภอเมืองจันทบุรี จังหวัดจันทบุรี		

องค์การบริหารส่วนตำบล

ลงทะเบียนเข้าร่วมการประชุมสรุปผลการคัดเลือกรูปแบบการพัฒนาโครงการ (สัมมนา ครั้งที่ 2)

โครงการจ้างวิศวกรที่ปรึกษาสำรวจและออกแบบปรับปรุงและแก้ไขปัญหาการจราจร บนทางหลวงหมายเลข 3

ช่วง จุดตัดทางหลวงหมายเลข 3323 และทางหลวงหมายเลข 3322 (แยกเนินสูง) – จุดตัดทางหลวงหมายเลข 3154 (แยกตักสี่ขัง)

วันพฤหัสบดีที่ 17 พฤศจิกายน พ.ศ. 2565 เวลา 09.00-12.00 น.

ณ ห้องจุฬมณี 1 โรงแรม เคพี แกรนด์ โฮเต็ล ตำบลจันทนิมิตร อำเภอเมืองจันทบุรี จังหวัดจันทบุรี

ลำดับ	รายชื่อ	ตำแหน่ง	หน่วยงาน/ที่อยู่	ลายมือชื่อ	หมายเลขโทรศัพท์
เทศบาลตำบลจันทนาวรายณ์					
1	[redacted]				
2					
3					
4					

องค์การบริหารส่วนตำบล

ลงทะเบียนเข้าร่วมการประชุมสรุปผลการคัดเลือกรูปแบบการพัฒนาโครงการ (สัมมนา ครั้งที่ 2)

โครงการจ้างวิศวกรที่ปรึกษาสำรวจและออกแบบปรับปรุงและแก้ไขปัญหาการจราจร บนทางหลวงหมายเลข 3

ช่วง จุดตัดทางหลวงหมายเลข 3323 และทางหลวงหมายเลข 3322 (แยกเนินสูง) – จุดตัดทางหลวงหมายเลข 3154 (แยกตักสี่ขัง)

วันพฤหัสบดีที่ 17 พฤศจิกายน พ.ศ. 2565 เวลา 09.00-12.00 น.

ณ ห้องจุฬมณี 1 โรงแรม เคพี แกรนด์ โฮเต็ล ตำบลจันทนิมิตร อำเภอเมืองจันทบุรี จังหวัดจันทบุรี

ลำดับ	รายชื่อ	ตำแหน่ง	หน่วยงาน/ที่อยู่	ลายมือชื่อ	หมายเลขโทรศัพท์
1	[redacted]				
2					
3					
4					

องค์การบริหารส่วนตำบล

ลงทะเบียนเข้าร่วมการประชุมสรุปผลการคัดเลือกรูปแบบการพัฒนาโครงการ (สัมมนา ครั้งที่ 2)

โครงการจ้างวิศวกรที่ปรึกษาสำรวจและออกแบบปรับปรุงและแก้ไขปัญหาการจราจร บนทางหลวงหมายเลข 3

ช่วง จุดตัดทางหลวงหมายเลข 3323 และทางหลวงหมายเลข 3322 (แยกเนินสูง) – จุดตัดทางหลวงหมายเลข 3154 (แยกตักสี่ขัง)

วันพฤหัสบดีที่ 17 พฤศจิกายน พ.ศ. 2565 เวลา 09.00-12.00 น.

ณ ห้องจุฬมณี 1 โรงแรม เคพี แกรนด์ โฮเต็ล ตำบลจันทนิมิตร อำเภอเมืองจันทบุรี จังหวัดจันทบุรี

ลำดับ	รายชื่อ	ตำแหน่ง	หน่วยงาน/ที่อยู่	ลายมือชื่อ	หมายเลขโทรศัพท์
องค์การบริหารส่วนตำบลคลองนารายณ์					
1	[redacted]				
2					
3					
4			เลขที่ 9/9 หมู่ 2 ตำบลคลองนารายณ์ อำเภอเมืองจันทบุรี จังหวัดจันทบุรี		

องค์การบริหารส่วนตำบล

ลงทะเบียนเข้าร่วมการประชุมสรุปผลการคัดเลือกรูปแบบการพัฒนาโครงการ (สัมมนา ครั้งที่ 2)

โครงการจ้างวิศวกรที่ปรึกษาสำรวจและออกแบบปรับปรุงและแก้ไขปัญหาการจราจร บนทางหลวงหมายเลข 3

ช่วง จุดตัดทางหลวงหมายเลข 3323 และทางหลวงหมายเลข 3322 (แยกเนินสูง) – จุดตัดทางหลวงหมายเลข 3154 (แยกตักสี่ขัง)

วันพฤหัสบดีที่ 17 พฤศจิกายน พ.ศ. 2565 เวลา 09.00-12.00 น.

ณ ห้องจุฬมณี 1 โรงแรม เคพี แกรนด์ โฮเต็ล ตำบลจันทนิมิตร อำเภอเมืองจันทบุรี จังหวัดจันทบุรี

ลำดับ	รายชื่อ	ตำแหน่ง	หน่วยงาน/ที่อยู่	ลายมือชื่อ	หมายเลขโทรศัพท์
เทศบาลตำบลท่าหลวง					
1	[redacted]				
2					
3	นายวิรัตน์ศักดิ์ เทพวารสุร	ประธานสภาเทศบาลตำบลท่าหลวง	เทศบาลตำบลท่าหลวง เลขที่ 38 หมู่ 4 ตำบลท่าหลวง อำเภอแหลมสิงห์ จังหวัดจันทบุรี		
4			เทศบาลตำบลท่าหลวง เลขที่ 38 หมู่ 4 ตำบลท่าหลวง อำเภอแหลมสิงห์ จังหวัดจันทบุรี		

องค์การบริหารส่วนตำบลเขาบายศรี

ลงทะเบียนเข้าร่วมการประชุมสรุปผลการคัดเลือกรูปแบบการพัฒนาโครงการ (สัมมนา ครั้งที่ 2)

โครงการจ้างวิศวกรที่ปรึกษาสำรวจและออกแบบปรับปรุงและแก้ไขปัญหาการจราจร บนทางหลวงหมายเลข 3

ช่วง จุดตัดทางหลวงหมายเลข 3323 และทางหลวงหมายเลข 3322 (แยกเนินฐง) – จุดตัดทางหลวงหมายเลข 3154 (แยกตักสี่ขีด)

วันพฤหัสบดีที่ 17 พฤศจิกายน พ.ศ. 2565 เวลา 09.00-12.00 น.

ณ ห้องจุลมณี 1 โรงแรม เคพี แกรนด์ โฮเต็ล ตำบลจันทนิมิตร อำเภอเมืองจันทบุรี จังหวัดจันทบุรี

ลำดับ	รายชื่อ	ตำแหน่ง	หน่วยงาน/ที่อยู่	ลายมือชื่อ	หมายเลขโทรศัพท์
เทศบาลตำบลเขาวัง-พลอยแพรว					
1	[redacted]				
2					
3					
4					

*หมายเหตุ: ผู้ลงทะเบียนจะต้องลงชื่อทุกครั้ง เพื่อนำเข้าประกอบการประชุม เพื่อนำเข้าประกอบการพิจารณาโครงการ

องค์การบริหารส่วนตำบลเนินฐง

ลงทะเบียนเข้าร่วมการประชุมสรุปผลการคัดเลือกรูปแบบการพัฒนาโครงการ (สัมมนา ครั้งที่ 2)

โครงการจ้างวิศวกรที่ปรึกษาสำรวจและออกแบบปรับปรุงและแก้ไขปัญหาการจราจร บนทางหลวงหมายเลข 3

ช่วง จุดตัดทางหลวงหมายเลข 3323 และทางหลวงหมายเลข 3322 (แยกเนินฐง) – จุดตัดทางหลวงหมายเลข 3154 (แยกตักสี่ขีด)

วันพฤหัสบดีที่ 17 พฤศจิกายน พ.ศ. 2565 เวลา 09.00-12.00 น.

ณ ห้องจุลมณี 1 โรงแรม เคพี แกรนด์ โฮเต็ล ตำบลจันทนิมิตร อำเภอเมืองจันทบุรี จังหวัดจันทบุรี

ลำดับ	รายชื่อ	ตำแหน่ง	หน่วยงาน/ที่อยู่	ลายมือชื่อ	หมายเลขโทรศัพท์
เทศบาลตำบลเนินฐง					
1	[redacted]				
2	นายสินภาพ งามระเบียบ	นักพัฒนาตำบลเนินฐง	เทศบาลตำบลเนินฐง หมู่ 6 ถนนเทศบาลสาย 3 ซอย 1 ตำบลเขาวัง อำเภอท่าใหม่ จังหวัดจันทบุรี		
3	นายพาชิต พันกอม	ประธานสภาเทศบาลตำบลเนินฐง	เทศบาลตำบลเนินฐง หมู่ 8 ถนนเทศบาลสาย 3 ซอย 1 ตำบลเขาวัง อำเภอท่าใหม่ จังหวัดจันทบุรี		
4			เทศบาลตำบลเนินฐง หมู่ 8 ถนนเทศบาลสาย 3 ซอย 1 ตำบลเขาวัง อำเภอท่าใหม่ จังหวัดจันทบุรี		

องค์การบริหารส่วนตำบลเขาบายศรี

ลงทะเบียนเข้าร่วมการประชุมสรุปผลการคัดเลือกรูปแบบการพัฒนาโครงการ (สัมมนา ครั้งที่ 2)

โครงการจ้างวิศวกรที่ปรึกษาสำรวจและออกแบบปรับปรุงและแก้ไขปัญหาการจราจร บนทางหลวงหมายเลข 3

ช่วง จุดตัดทางหลวงหมายเลข 3323 และทางหลวงหมายเลข 3322 (แยกเนินฐง) – จุดตัดทางหลวงหมายเลข 3154 (แยกตักสี่ขีด)

วันพฤหัสบดีที่ 17 พฤศจิกายน พ.ศ. 2565 เวลา 09.00-12.00 น.

ณ ห้องจุลมณี 1 โรงแรม เคพี แกรนด์ โฮเต็ล ตำบลจันทนิมิตร อำเภอเมืองจันทบุรี จังหวัดจันทบุรี

ลำดับ	รายชื่อ	ตำแหน่ง	หน่วยงาน/ที่อยู่	ลายมือชื่อ	หมายเลขโทรศัพท์
เทศบาลตำบลเขาบายศรี					
1	[redacted]				
2					
3					
4					

*หมายเหตุ: ผู้ลงทะเบียนจะต้องลงชื่อทุกครั้ง เพื่อนำเข้าประกอบการประชุม เพื่อนำเข้าประกอบการพิจารณาโครงการ

องค์การบริหารส่วนตำบลเมืองท่าช้าง

ลงทะเบียนเข้าร่วมการประชุมสรุปผลการคัดเลือกรูปแบบการพัฒนาโครงการ (สัมมนา ครั้งที่ 2)

โครงการจ้างวิศวกรที่ปรึกษาสำรวจและออกแบบปรับปรุงและแก้ไขปัญหาการจราจร บนทางหลวงหมายเลข 3

ช่วง จุดตัดทางหลวงหมายเลข 3323 และทางหลวงหมายเลข 3322 (แยกเนินฐง) – จุดตัดทางหลวงหมายเลข 3154 (แยกตักสี่ขีด)

วันพฤหัสบดีที่ 17 พฤศจิกายน พ.ศ. 2565 เวลา 09.00-12.00 น.

ณ ห้องจุลมณี 1 โรงแรม เคพี แกรนด์ โฮเต็ล ตำบลจันทนิมิตร อำเภอเมืองจันทบุรี จังหวัดจันทบุรี

ลำดับ	รายชื่อ	ตำแหน่ง	หน่วยงาน/ที่อยู่	ลายมือชื่อ	หมายเลขโทรศัพท์
เทศบาลเมืองท่าช้าง					
1	[redacted]				
2					
3					
4					

องค์การบริหารส่วนตำบลท่าช้าง

ลงทะเบียนเข้าร่วมการประชุมสรุปผลการคัดเลือกรูปแบบการพัฒนาโครงการ (สัมมนา ครั้งที่ 2)

โครงการจ้างวิศวกรที่ปรึกษาสำรวจและออกแบบปรับปรุงและแก้ไขปัญหาการจราจร บนทางหลวงหมายเลข 3

ช่วง จุดตัดทางหลวงหมายเลข 3323 และทางหลวงหมายเลข 3322 (แยกเนินสูง) – จุดตัดทางหลวงหมายเลข 3154 (แยกศักดิ์ชัย)

วันพฤหัสบดีที่ 17 พฤศจิกายน พ.ศ. 2565 เวลา 09.00-12.00 น.

ณ ห้องจุฬมณี 1 โรงแรม เคที แกรนด์ โฮเต็ล ตำบลจันทนิมิตร อำเภอเมืองจันทบุรี จังหวัดจันทบุรี

ลำดับ	รายชื่อ	ตำแหน่ง	หน่วยงาน/ที่อยู่	ลายมือชื่อ	หมายเลขโทรศัพท์
องค์การบริหารส่วนตำบลท่าช้าง					
1	[redacted]				
2					
3					
4					

*กรณีผู้เข้าลงทะเบียนเป็นหน่วยงาน เช่น บริษัท ผู้รับจ้างการก่อสร้าง เพื่อนำเสนอรายละเอียดการดำเนินงาน

11

เทศบาลตำบลสอง

ลงทะเบียนเข้าร่วมการประชุมสรุปผลการคัดเลือกรูปแบบการพัฒนาโครงการ (สัมมนา ครั้งที่ 2)

โครงการจ้างวิศวกรที่ปรึกษาสำรวจและออกแบบปรับปรุงและแก้ไขปัญหาการจราจร บนทางหลวงหมายเลข 3

ช่วง จุดตัดทางหลวงหมายเลข 3323 และทางหลวงหมายเลข 3322 (แยกเนินสูง) – จุดตัดทางหลวงหมายเลข 3154 (แยกศักดิ์ชัย)

วันพฤหัสบดีที่ 17 พฤศจิกายน พ.ศ. 2565 เวลา 09.00-12.00 น.

ณ ห้องจุฬมณี 1 โรงแรม เคที แกรนด์ โฮเต็ล ตำบลจันทนิมิตร อำเภอเมืองจันทบุรี จังหวัดจันทบุรี

ลำดับ	รายชื่อ	ตำแหน่ง	หน่วยงาน/ที่อยู่	ลายมือชื่อ	หมายเลขโทรศัพท์
1	[redacted]				
2					
3					
4					

*กรณีผู้เข้าลงทะเบียนเป็นหน่วยงาน เช่น บริษัท ผู้รับจ้างการก่อสร้าง เพื่อนำเสนอรายละเอียดการดำเนินงาน

12

หน่วยงานรัฐวิสาหกิจ

ลงทะเบียนเข้าร่วมการประชุมสรุปผลการคัดเลือกรูปแบบการพัฒนาโครงการ (สัมมนา ครั้งที่ 2)

โครงการจ้างวิศวกรที่ปรึกษาสำรวจและออกแบบปรับปรุงและแก้ไขปัญหาการจราจร บนทางหลวงหมายเลข 3

ช่วง จุดตัดทางหลวงหมายเลข 3323 และทางหลวงหมายเลข 3322 (แยกเนินสูง) – จุดตัดทางหลวงหมายเลข 3154 (แยกศักดิ์ชัย)

วันพฤหัสบดีที่ 17 พฤศจิกายน พ.ศ. 2565 เวลา 09.00-12.00 น.

ณ ห้องจุฬมณี 1 โรงแรม เคที แกรนด์ โฮเต็ล ตำบลจันทนิมิตร อำเภอเมืองจันทบุรี จังหวัดจันทบุรี

ลำดับ	รายชื่อ	ตำแหน่ง	หน่วยงาน/ที่อยู่	ลายมือชื่อ	หมายเลขโทรศัพท์
1	[redacted]				
2					
3		ผู้จัดการสำนักงานบริการลูกค้า กสท. จันทบุรี	สำนักงานบริการลูกค้า กสท. จันทบุรี เลขที่ 8 ถนนมหาราช ตำบลตลาด อำเภอเมืองจันทบุรี จังหวัดจันทบุรี		
6		ผู้จัดการการไฟฟ้าส่วนภูมิภาค สาขาย่อยอำเภอมะขาม	การไฟฟ้าส่วนภูมิภาค สาขาย่อยอำเภอมะขาม เลขที่ 231/21 หมู่ที่ 1 ตำบลมะขาม อำเภอมะขาม จังหวัดจันทบุรี		

*กรณีผู้เข้าลงทะเบียนเป็นหน่วยงาน เช่น บริษัท ผู้รับจ้างการก่อสร้าง เพื่อนำเสนอรายละเอียดการดำเนินงาน

1

หน่วยงานรัฐวิสาหกิจ

ลงทะเบียนเข้าร่วมการประชุมสรุปผลการคัดเลือกรูปแบบการพัฒนาโครงการ (สัมมนา ครั้งที่ 2)

โครงการจ้างวิศวกรที่ปรึกษาสำรวจและออกแบบปรับปรุงและแก้ไขปัญหาการจราจร บนทางหลวงหมายเลข 3

ช่วง จุดตัดทางหลวงหมายเลข 3323 และทางหลวงหมายเลข 3322 (แยกเนินสูง) – จุดตัดทางหลวงหมายเลข 3154 (แยกศักดิ์ชัย)

วันพฤหัสบดีที่ 17 พฤศจิกายน พ.ศ. 2565 เวลา 09.00-12.00 น.

ณ ห้องจุฬมณี 1 โรงแรม เคที แกรนด์ โฮเต็ล ตำบลจันทนิมิตร อำเภอเมืองจันทบุรี จังหวัดจันทบุรี

ลำดับ	รายชื่อ	ตำแหน่ง	หน่วยงาน/ที่อยู่	ลายมือชื่อ	หมายเลขโทรศัพท์
5	[redacted]				
6					
7					
8					

*กรณีผู้เข้าลงทะเบียนเป็นหน่วยงาน เช่น บริษัท ผู้รับจ้างการก่อสร้าง เพื่อนำเสนอรายละเอียดการดำเนินงาน

2

ลงทะเบียนเข้าร่วมการประชุมสรุปผลการคัดเลือกรูปแบบการพัฒนาโครงการ (สัมมนา ครั้งที่ 2)

โครงการจ้างวิศวกรที่ปรึกษาสำรวจและออกแบบปรับปรุงและแก้ไขปัญหาการจราจร บนทางหลวงหมายเลข 3

ช่วง จุดตัดทางหลวงหมายเลข 3323 และทางหลวงหมายเลข 3322 (แยกเนินสูง) – จุดตัดทางหลวงหมายเลข 3154 (แยกตักสี่ขัน)

วันพฤหัสบดีที่ 17 พฤศจิกายน พ.ศ. 2565 เวลา 09.00-12.00 น.

ณ ห้องจุฬามณี 1 โรงแรม เคที แกรนด์ โฮเต็ล ตำบลจันทนิมิตร อำเภอเมืองจันทบุรี จังหวัดจันทบุรี

ลำดับ	รายชื่อ	ตำแหน่ง	หน่วยงาน/ที่อยู่	ลายมือชื่อ	หมายเลขโทรศัพท์
1	[redacted]				
2					
3		ประธานเครือข่ายอาสาสมัครพิทักษ์ทรัพยากรธรรมชาติและสิ่งแวดล้อมหมู่บ้าน อำเภอท่าใหม่	สำนักงานทรัพยากรธรรมชาติและสิ่งแวดล้อม จังหวัดจันทบุรี เขตที่ 5 ถนนท่าใหม่ ตำบลทัพใหม่ อำเภอเมืองจันทบุรี จังหวัดจันทบุรี		
4		ประธานเครือข่ายอาสาสมัครพิทักษ์ทรัพยากรธรรมชาติและสิ่งแวดล้อมหมู่บ้าน อำเภอมะขาม	สำนักงานทรัพยากรธรรมชาติและสิ่งแวดล้อม จังหวัดจันทบุรี เขตที่ 5 ถนนท่าใหม่ ตำบลทัพใหม่ อำเภอเมืองจันทบุรี จังหวัดจันทบุรี		

ลงทะเบียนเข้าร่วมการประชุมสรุปผลการคัดเลือกรูปแบบการพัฒนาโครงการ (สัมมนา ครั้งที่ 2)

โครงการจ้างวิศวกรที่ปรึกษาสำรวจและออกแบบปรับปรุงและแก้ไขปัญหาการจราจร บนทางหลวงหมายเลข 3

ช่วง จุดตัดทางหลวงหมายเลข 3323 และทางหลวงหมายเลข 3322 (แยกเนินสูง) – จุดตัดทางหลวงหมายเลข 3154 (แยกตักสี่ขัน)

วันพฤหัสบดีที่ 17 พฤศจิกายน พ.ศ. 2565 เวลา 09.00-12.00 น.

ณ ห้องจุฬามณี 1 โรงแรม เคที แกรนด์ โฮเต็ล ตำบลจันทนิมิตร อำเภอเมืองจันทบุรี จังหวัดจันทบุรี

ลำดับ	รายชื่อ	ตำแหน่ง	หน่วยงาน/ที่อยู่	ลายมือชื่อ	หมายเลขโทรศัพท์
5		ประธานกลุ่มคนรักตลาดบักดีจำไก			
6	[redacted]				
7					
8					

ลงทะเบียนเข้าร่วมการประชุมสรุปผลการคัดเลือกรูปแบบการพัฒนาโครงการ (สัมมนา ครั้งที่ 2)

โครงการจ้างวิศวกรที่ปรึกษาสำรวจและออกแบบปรับปรุงและแก้ไขปัญหาการจราจร บนทางหลวงหมายเลข 3

ช่วง จุดตัดทางหลวงหมายเลข 3323 และทางหลวงหมายเลข 3322 (แยกเนินสูง) – จุดตัดทางหลวงหมายเลข 3154 (แยกตักสี่ขัน)

วันพฤหัสบดีที่ 17 พฤศจิกายน พ.ศ. 2565 เวลา 09.00-12.00 น.

ณ ห้องจุฬามณี 1 โรงแรม เคที แกรนด์ โฮเต็ล ตำบลจันทนิมิตร อำเภอเมืองจันทบุรี จังหวัดจันทบุรี

ลำดับ	รายชื่อ	ตำแหน่ง	หน่วยงาน/ที่อยู่	ลายมือชื่อ	หมายเลขโทรศัพท์
1		อธิการบดี มหาวิทยาลัยราชภัฏรำไพพรรณี จันทบุรี	มหาวิทยาลัยราชภัฏรำไพพรรณี จันทบุรี เขตที่ 41 หมู่ที่ 5 ถนนสุขุมวิท ตำบลท่าช้าง อำเภอเมืองจันทบุรี จังหวัดจันทบุรี		
2	[redacted]				
3					
4					

ลงทะเบียนเข้าร่วมการประชุมสรุปผลการคัดเลือกรูปแบบการพัฒนาโครงการ (สัมมนา ครั้งที่ 2)

โครงการจ้างวิศวกรที่ปรึกษาสำรวจและออกแบบปรับปรุงและแก้ไขปัญหาการจราจร บนทางหลวงหมายเลข 3

ช่วง จุดตัดทางหลวงหมายเลข 3323 และทางหลวงหมายเลข 3322 (แยกเนินสูง) – จุดตัดทางหลวงหมายเลข 3154 (แยกตักสี่ขัน)

วันพฤหัสบดีที่ 17 พฤศจิกายน พ.ศ. 2565 เวลา 09.00-12.00 น.

ณ ห้องจุฬามณี 1 โรงแรม เคที แกรนด์ โฮเต็ล ตำบลจันทนิมิตร อำเภอเมืองจันทบุรี จังหวัดจันทบุรี

ลำดับ	รายชื่อ	ตำแหน่ง	หน่วยงาน/ที่อยู่	ลายมือชื่อ	หมายเลขโทรศัพท์
1	[redacted]				
2					
3					
4					

ที่ยกเลิก

ลงทะเบียนเข้าร่วมการประชุมสรุปผลการคัดเลือกรูปแบบการพัฒนาโครงการ (สัมมนา ครั้งที่ 2)

โครงการจ้างวิศวกรที่ปรึกษาสำรวจและออกแบบปรับปรุงและแก้ไขปัญหาการจราจร บนทางหลวงหมายเลข 3

ช่วง จุดตัดทางหลวงหมายเลข 3323 และทางหลวงหมายเลข 3322 (แยกเนินสูง) – จุดตัดทางหลวงหมายเลข 3154 (แยกคักดี่ชัย)

วันพฤหัสบดีที่ 17 พฤศจิกายน พ.ศ. 2565 เวลา 09.00-12.00 น.

ณ ห้องจุฬมณี 1 โรงแรม เคที แกรนด์ โฮเต็ล ตำบลจันทนิมิต อำเภอเมืองจันทบุรี จังหวัดจันทบุรี

ลำดับ	รายชื่อ	ตำแหน่ง	หน่วยงาน/ที่อยู่	ลายมือชื่อ	หมายเลขโทรศัพท์
1	[redacted]				
2					
3					
4					

1

ที่ยกเลิก

ลงทะเบียนเข้าร่วมการประชุมสรุปผลการคัดเลือกรูปแบบการพัฒนาโครงการ (สัมมนา ครั้งที่ 2)

โครงการจ้างวิศวกรที่ปรึกษาสำรวจและออกแบบปรับปรุงและแก้ไขปัญหาการจราจร บนทางหลวงหมายเลข 3

ช่วง จุดตัดทางหลวงหมายเลข 3323 และทางหลวงหมายเลข 3322 (แยกเนินสูง) – จุดตัดทางหลวงหมายเลข 3154 (แยกคักดี่ชัย)

วันพฤหัสบดีที่ 17 พฤศจิกายน พ.ศ. 2565 เวลา 09.00-12.00 น.

ณ ห้องจุฬมณี 1 โรงแรม เคที แกรนด์ โฮเต็ล ตำบลจันทนิมิต อำเภอเมืองจันทบุรี จังหวัดจันทบุรี

ลำดับ	รายชื่อ	ตำแหน่ง	หน่วยงาน/ที่อยู่	ลายมือชื่อ	หมายเลขโทรศัพท์
5	[redacted]				
6					
7					
8		หัวหน้าสถานีวิทยุคลื่นข่าว (FM 94.00 MHz)	สถานีวิทยุคลื่นข่าว (FM 94.00 MHz) ตำบลจันทนิมิต อำเภอเมืองจันทบุรี จังหวัดจันทบุรี		

2

ที่ยกเลิก

ลงทะเบียนเข้าร่วมการประชุมสรุปผลการคัดเลือกรูปแบบการพัฒนาโครงการ (สัมมนา ครั้งที่ 2)

โครงการจ้างวิศวกรที่ปรึกษาสำรวจและออกแบบปรับปรุงและแก้ไขปัญหาการจราจร บนทางหลวงหมายเลข 3

ช่วง จุดตัดทางหลวงหมายเลข 3323 และทางหลวงหมายเลข 3322 (แยกเนินสูง) – จุดตัดทางหลวงหมายเลข 3154 (แยกคักดี่ชัย)

วันพฤหัสบดีที่ 17 พฤศจิกายน พ.ศ. 2565 เวลา 09.00-12.00 น.

ณ ห้องจุฬมณี 1 โรงแรม เคที แกรนด์ โฮเต็ล ตำบลจันทนิมิต อำเภอเมืองจันทบุรี จังหวัดจันทบุรี

ลำดับ	รายชื่อ	ตำแหน่ง	หน่วยงาน/ที่อยู่	ลายมือชื่อ	หมายเลขโทรศัพท์
9		หัวหน้าสถานีวิทยุทดลองน้ำเวสไอ (FM 96.50 MHz)	สถานีวิทยุทดลองน้ำเวสไอ (FM 96.50 MHz) เลขที่ 23/2 หมู่ที่ 4 ตำบลสมัน อำเภอแหลมสิงห์ จังหวัดจันทบุรี		
10	[redacted]				
11					
12					

ลงทะเบียนเข้าร่วมการประชุมสรุปผลการคัดเลือกรูปแบบการพัฒนาโครงการ (สัมมนา ครั้งที่ 2)

โครงการจ้างวิศวกรที่ปรึกษาสำรวจและออกแบบปรับปรุงและแก้ไขปัญหาการจราจร บนทางหลวงหมายเลข 3

ช่วง จุดตัดทางหลวงหมายเลข 3323 และทางหลวงหมายเลข 3322 (แยกเนินสูง) – จุดตัดทางหลวงหมายเลข 3154 (แยกคักดี่ชัย)

วันพฤหัสบดีที่ 17 พฤศจิกายน พ.ศ. 2565 เวลา 09.00-12.00 น.

ณ ห้องจุฬมณี 1 โรงแรม เคที แกรนด์ โฮเต็ล ตำบลจันทนิมิต อำเภอเมืองจันทบุรี จังหวัดจันทบุรี

ลำดับ	รายชื่อ	ตำแหน่ง	หน่วยงาน/ที่อยู่	ลายมือชื่อ	หมายเลขโทรศัพท์
	[redacted]				

ลงทะเบียนเข้าร่วมการประชุมสรุปผลการคัดเลือกรูปแบบการพัฒนาโครงการ (สัมมนา ครั้งที่ 2)

โครงการจ้างวิศวกรที่ปรึกษาสำรวจและออกแบบปรับปรุงและแก้ไขปัญหาการจราจร บนทางหลวงหมายเลข 3

ช่วง จุดตัดทางหลวงหมายเลข 3323 และทางหลวงหมายเลข 3322 (แยกเนินสูง) – จุดตัดทางหลวงหมายเลข 3154 (แยกตักสี่ขีด)

วันพฤหัสบดีที่ 17 พฤศจิกายน พ.ศ. 2565 เวลา 09.00-12.00 น.

ณ ห้องจุฬมณี 1 โรงแรม เคที แกรนด์ โฮเต็ล ตำบลจันทนิมิตร อำเภอเมืองจันทบุรี จังหวัดจันทบุรี

ลำดับ	รายชื่อ	ตำแหน่ง	หน่วยงาน/ที่อยู่	ลายมือชื่อ	หมายเลขโทรศัพท์
1					
2					
3					
4					
5					

ลงทะเบียนเข้าร่วมการประชุมสรุปผลการคัดเลือกรูปแบบการพัฒนาโครงการ (สัมมนา ครั้งที่ 2)

โครงการจ้างวิศวกรที่ปรึกษาสำรวจและออกแบบปรับปรุงและแก้ไขปัญหาการจราจร บนทางหลวงหมายเลข 3

ช่วง จุดตัดทางหลวงหมายเลข 3323 และทางหลวงหมายเลข 3322 (แยกเนินสูง) – จุดตัดทางหลวงหมายเลข 3154 (แยกตักสี่ขีด)

วันพฤหัสบดีที่ 17 พฤศจิกายน พ.ศ. 2565 เวลา 09.00-12.00 น.

ณ ห้องจุฬมณี 1 โรงแรม เคที แกรนด์ โฮเต็ล ตำบลจันทนิมิตร อำเภอเมืองจันทบุรี จังหวัดจันทบุรี

ลำดับ	รายชื่อ	ตำแหน่ง	หน่วยงาน/ที่อยู่	ลายมือชื่อ	หมายเลขโทรศัพท์

ลงทะเบียนเข้าร่วมการประชุมสรุปผลการคัดเลือกรูปแบบการพัฒนาโครงการ (สัมมนา ครั้งที่ 2)

โครงการจ้างวิศวกรที่ปรึกษาสำรวจและออกแบบปรับปรุงและแก้ไขปัญหาการจราจร บนทางหลวงหมายเลข 3

ช่วง จุดตัดทางหลวงหมายเลข 3323 และทางหลวงหมายเลข 3322 (แยกเนินสูง) – จุดตัดทางหลวงหมายเลข 3154 (แยกตักสี่ขีด)

วันพฤหัสบดีที่ 17 พฤศจิกายน พ.ศ. 2565 เวลา 09.00-12.00 น.

ณ ห้องจุฬมณี 1 โรงแรม เคที แกรนด์ โฮเต็ล ตำบลจันทนิมิตร อำเภอเมืองจันทบุรี จังหวัดจันทบุรี

ลำดับ	รายชื่อ	ตำแหน่ง	หน่วยงาน/ที่อยู่	ลายมือชื่อ	หมายเลขโทรศัพท์

ลงทะเบียนเข้าร่วมการประชุมสรุปผลการคัดเลือกรูปแบบการพัฒนาโครงการ (สัมมนา ครั้งที่ 2)

โครงการจ้างวิศวกรที่ปรึกษาสำรวจและออกแบบปรับปรุงและแก้ไขปัญหาการจราจร บนทางหลวงหมายเลข 3

ช่วง จุดตัดทางหลวงหมายเลข 3323 และทางหลวงหมายเลข 3322 (แยกเนินสูง) – จุดตัดทางหลวงหมายเลข 3154 (แยกตักสี่ขีด)

วันพฤหัสบดีที่ 17 พฤศจิกายน พ.ศ. 2565 เวลา 09.00-12.00 น.

ณ ห้องจุฬมณี 1 โรงแรม เคที แกรนด์ โฮเต็ล ตำบลจันทนิมิตร อำเภอเมืองจันทบุรี จังหวัดจันทบุรี

ลำดับ	รายชื่อ	ตำแหน่ง	หน่วยงาน/ที่อยู่	ลายมือชื่อ	หมายเลขโทรศัพท์

ลงทะเบียนเข้าร่วมการประชุมสรุปผลการคัดเลือกรูปแบบการพัฒนาโครงการ (สัมมนา ครั้งที่ 2)

โครงการจ้างวิศวกรที่ปรึกษาสำรวจและออกแบบปรับปรุงและแก้ไขปัญหาการจราจร บนทางหลวงหมายเลข 3

ช่วง จุดตัดทางหลวงหมายเลข 3323 และทางหลวงหมายเลข 3322 (แยกเนินฐง) – จุดตัดทางหลวงหมายเลข 3154 (แยกศักดิ์ชัย)

วันพฤหัสบดีที่ 17 พฤศจิกายน พ.ศ. 2565 เวลา 09.00-12.00 น.

ณ ห้องจุฬมณี 1 โรงแรม เคที แกรนด์ โฮเต็ล ตำบลจันทนิมิตร อำเภอเมืองจันทบุรี จังหวัดจันทบุรี

ลำดับ	รายชื่อ	ตำแหน่ง	หน่วยงาน/ที่อยู่	ลายมือชื่อ	หมายเลขโทรศัพท์

ลงทะเบียนเข้าร่วมการประชุมสรุปผลการคัดเลือกรูปแบบการพัฒนาโครงการ (สัมมนา ครั้งที่ 2)

โครงการจ้างวิศวกรที่ปรึกษาสำรวจและออกแบบปรับปรุงและแก้ไขปัญหาการจราจร บนทางหลวงหมายเลข 3

ช่วง จุดตัดทางหลวงหมายเลข 3323 และทางหลวงหมายเลข 3322 (แยกเนินฐง) – จุดตัดทางหลวงหมายเลข 3154 (แยกศักดิ์ชัย)

วันพฤหัสบดีที่ 17 พฤศจิกายน พ.ศ. 2565 เวลา 09.00-12.00 น.

ณ ห้องจุฬมณี 1 โรงแรม เคที แกรนด์ โฮเต็ล ตำบลจันทนิมิตร อำเภอเมืองจันทบุรี จังหวัดจันทบุรี

ลำดับ	รายชื่อ	ตำแหน่ง	หน่วยงาน/ที่อยู่	ลายมือชื่อ	หมายเลขโทรศัพท์

ลงทะเบียนเข้าร่วมการประชุมสรุปผลการคัดเลือกรูปแบบการพัฒนาโครงการ (สัมมนา ครั้งที่ 2)

โครงการจ้างวิศวกรที่ปรึกษาสำรวจและออกแบบปรับปรุงและแก้ไขปัญหาการจราจร บนทางหลวงหมายเลข 3

ช่วง จุดตัดทางหลวงหมายเลข 3323 และทางหลวงหมายเลข 3322 (แยกเนินฐง) – จุดตัดทางหลวงหมายเลข 3154 (แยกศักดิ์ชัย)

วันพฤหัสบดีที่ 17 พฤศจิกายน พ.ศ. 2565 เวลา 09.00-12.00 น.

ณ ห้องจุฬมณี 1 โรงแรม เคที แกรนด์ โฮเต็ล ตำบลจันทนิมิตร อำเภอเมืองจันทบุรี จังหวัดจันทบุรี

ลำดับ	รายชื่อ	ตำแหน่ง	หน่วยงาน/ที่อยู่	ลายมือชื่อ	หมายเลขโทรศัพท์

ลงทะเบียนเข้าร่วมการประชุมสรุปผลการคัดเลือกรูปแบบการพัฒนาโครงการ (สัมมนา ครั้งที่ 2)

โครงการจ้างวิศวกรที่ปรึกษาสำรวจและออกแบบปรับปรุงและแก้ไขปัญหาการจราจร บนทางหลวงหมายเลข 3

ช่วง จุดตัดทางหลวงหมายเลข 3323 และทางหลวงหมายเลข 3322 (แยกเนินฐง) – จุดตัดทางหลวงหมายเลข 3154 (แยกศักดิ์ชัย)

วันพฤหัสบดีที่ 17 พฤศจิกายน พ.ศ. 2565 เวลา 09.00-12.00 น.

ณ ห้องจุฬมณี 1 โรงแรม เคที แกรนด์ โฮเต็ล ตำบลจันทนิมิตร อำเภอเมืองจันทบุรี จังหวัดจันทบุรี

ลำดับ	รายชื่อ	ตำแหน่ง	หน่วยงาน/ที่อยู่	ลายมือชื่อ	หมายเลขโทรศัพท์

ลงทะเบียนเข้าร่วมการประชุมสรุปผลการคัดเลือกรูปแบบการพัฒนาโครงการ (สัมมนา ครั้งที่ 2)

โครงการจ้างวิศวกรที่ปรึกษาสำรวจและออกแบบปรับปรุงและแก้ไขปัญหาการจราจร บนทางหลวงหมายเลข 3

ช่วง จุดตัดทางหลวงหมายเลข 3323 และทางหลวงหมายเลข 3322 (แยกเนินสูง) – จุดตัดทางหลวงหมายเลข 3154 (แยกศักดิ์ชัย)

วันพฤหัสบดีที่ 17 พฤศจิกายน พ.ศ. 2565 เวลา 09.00-12.00 น.

ณ ห้องจุฬมณี 1 โรงแรม เคที แกรนด์ โฮเต็ล ตำบลจันทนิมิตร อำเภอเมืองจันทบุรี จังหวัดจันทบุรี

ลำดับ	รายชื่อ	ตำแหน่ง	หน่วยงาน/ที่อยู่	ลายมือชื่อ	หมายเลขโทรศัพท์
	[redacted]				

*รายชื่อผู้ลงทะเบียนผู้มาร่วมฟังการ เพื่อ และใช้เป็น หลักฐานประกอบ เพื่อนำเสนอผลการศึกษาโครงการ

ลงทะเบียนเข้าร่วมการประชุมสรุปผลการคัดเลือกรูปแบบการพัฒนาโครงการ (สัมมนา ครั้งที่ 2)

โครงการจ้างวิศวกรที่ปรึกษาสำรวจและออกแบบปรับปรุงและแก้ไขปัญหาการจราจร บนทางหลวงหมายเลข 3

ช่วง จุดตัดทางหลวงหมายเลข 3323 และทางหลวงหมายเลข 3322 (แยกเนินสูง) – จุดตัดทางหลวงหมายเลข 3154 (แยกศักดิ์ชัย)

วันพฤหัสบดีที่ 17 พฤศจิกายน พ.ศ. 2565 เวลา 09.00-12.00 น.

ณ ห้องจุฬมณี 1 โรงแรม เคที แกรนด์ โฮเต็ล ตำบลจันทนิมิตร อำเภอเมืองจันทบุรี จังหวัดจันทบุรี

ลำดับ	รายชื่อ	ตำแหน่ง	หน่วยงาน/ที่อยู่	ลายมือชื่อ	หมายเลขโทรศัพท์
	[redacted]				

ลงทะเบียนเข้าร่วมการประชุมสรุปผลการคัดเลือกรูปแบบการพัฒนาโครงการ (สัมมนา ครั้งที่ 2)

โครงการจ้างวิศวกรที่ปรึกษาสำรวจและออกแบบปรับปรุงและแก้ไขปัญหาการจราจร บนทางหลวงหมายเลข 3

ช่วง จุดตัดทางหลวงหมายเลข 3323 และทางหลวงหมายเลข 3322 (แยกเนินสูง) – จุดตัดทางหลวงหมายเลข 3154 (แยกศักดิ์ชัย)

วันพฤหัสบดีที่ 17 พฤศจิกายน พ.ศ. 2565 เวลา 09.00-12.00 น.

ณ ห้องจุฬมณี 1 โรงแรม เคที แกรนด์ โฮเต็ล ตำบลจันทนิมิตร อำเภอเมืองจันทบุรี จังหวัดจันทบุรี

ลำดับ	รายชื่อ	ตำแหน่ง	หน่วยงาน/ที่อยู่	ลายมือชื่อ	หมายเลขโทรศัพท์
1	[redacted]				
2					
3					

ลงทะเบียนเข้าร่วมการประชุมสรุปผลการคัดเลือกรูปแบบการพัฒนาโครงการ (สัมมนา ครั้งที่ 2)

โครงการจ้างวิศวกรที่ปรึกษาสำรวจและออกแบบปรับปรุงและแก้ไขปัญหาการจราจร บนทางหลวงหมายเลข 3

ช่วง จุดตัดทางหลวงหมายเลข 3323 และทางหลวงหมายเลข 3322 (แยกเนินสูง) – จุดตัดทางหลวงหมายเลข 3154 (แยกศักดิ์ชัย)

วันพฤหัสบดีที่ 17 พฤศจิกายน พ.ศ. 2565 เวลา 09.00-12.00 น.

ณ ห้องจุฬมณี 1 โรงแรม เคที แกรนด์ โฮเต็ล ตำบลจันทนิมิตร อำเภอเมืองจันทบุรี จังหวัดจันทบุรี

ลำดับ	รายชื่อ	ตำแหน่ง	หน่วยงาน/ที่อยู่	ลายมือชื่อ	หมายเลขโทรศัพท์
1	[redacted]				

ลงทะเบียนเข้าร่วมการประชุมสรุปผลการคัดเลือกรูปแบบการพัฒนาโครงการ (สัมมนา ครั้งที่ 2)

โครงการจ้างวิศวกรที่ปรึกษาสำรวจและออกแบบปรับปรุงและแก้ไขปัญหาการจราจร บนทางหลวงหมายเลข 3

ช่วง จุดตัดทางหลวงหมายเลข 3323 และทางหลวงหมายเลข 3322 (แยกเนินฮูง) – จุดตัดทางหลวงหมายเลข 3154 (แยกตักที่ชัย)

วันพฤหัสบดีที่ 17 พฤศจิกายน พ.ศ. 2565 เวลา 09.00-12.00 น.

ณ ห้องจุฬมณี 1 โรงแรม เคที แกรนด์ โฮเต็ล ตำบลจันทนิมิตร อำเภอเมืองจันทบุรี จังหวัดจันทบุรี

ลำดับ	รายชื่อ	ตำแหน่ง	หน่วยงาน/ที่อยู่	ลายมือชื่อ	หมายเลขโทรศัพท์

ลงทะเบียนเข้าร่วมการประชุมสรุปผลการคัดเลือกรูปแบบการพัฒนาโครงการ (สัมมนา ครั้งที่ 2)

โครงการจ้างวิศวกรที่ปรึกษาสำรวจและออกแบบปรับปรุงและแก้ไขปัญหาการจราจร บนทางหลวงหมายเลข 3

ช่วง จุดตัดทางหลวงหมายเลข 3323 และทางหลวงหมายเลข 3322 (แยกเนินฮูง) – จุดตัดทางหลวงหมายเลข 3154 (แยกตักที่ชัย)

วันพฤหัสบดีที่ 17 พฤศจิกายน พ.ศ. 2565 เวลา 09.00-12.00 น.

ณ ห้องจุฬมณี 1 โรงแรม เคที แกรนด์ โฮเต็ล ตำบลจันทนิมิตร อำเภอเมืองจันทบุรี จังหวัดจันทบุรี

ลำดับ	รายชื่อ	ตำแหน่ง	หน่วยงาน/ที่อยู่	ลายมือชื่อ	หมายเลขโทรศัพท์

ลงทะเบียนเข้าร่วมการประชุมสรุปผลการคัดเลือกรูปแบบการพัฒนาโครงการ (สัมมนา ครั้งที่ 2)

โครงการจ้างวิศวกรที่ปรึกษาสำรวจและออกแบบปรับปรุงและแก้ไขปัญหาการจราจร บนทางหลวงหมายเลข 3

ช่วง จุดตัดทางหลวงหมายเลข 3323 และทางหลวงหมายเลข 3322 (แยกเนินฮูง) – จุดตัดทางหลวงหมายเลข 3154 (แยกตักที่ชัย)

วันพฤหัสบดีที่ 17 พฤศจิกายน พ.ศ. 2565 เวลา 09.00-12.00 น.

ณ ห้องจุฬมณี 1 โรงแรม เคที แกรนด์ โฮเต็ล ตำบลจันทนิมิตร อำเภอเมืองจันทบุรี จังหวัดจันทบุรี

ลำดับ	รายชื่อ	ตำแหน่ง	หน่วยงาน/ที่อยู่	ลายมือชื่อ	หมายเลขโทรศัพท์

ลงทะเบียนเข้าร่วมการประชุมสรุปผลการคัดเลือกรูปแบบการพัฒนาโครงการ (สัมมนา ครั้งที่ 2)

โครงการจ้างวิศวกรที่ปรึกษาสำรวจและออกแบบปรับปรุงและแก้ไขปัญหาการจราจร บนทางหลวงหมายเลข 3

ช่วง จุดตัดทางหลวงหมายเลข 3323 และทางหลวงหมายเลข 3322 (แยกเนินฮูง) – จุดตัดทางหลวงหมายเลข 3154 (แยกตักที่ชัย)

วันพฤหัสบดีที่ 17 พฤศจิกายน พ.ศ. 2565 เวลา 09.00-12.00 น.

ณ ห้องจุฬมณี 1 โรงแรม เคที แกรนด์ โฮเต็ล ตำบลจันทนิมิตร อำเภอเมืองจันทบุรี จังหวัดจันทบุรี

ลำดับ	ชื่อ-สกุล	ตำแหน่ง	หน่วยงาน	หมายเลขโทรศัพท์	ลายมือชื่อ

การประชุมหารือมาตรการลดผลกระทบสิ่งแวดล้อม
(กลุ่มย่อย ครั้งที่ 2)

ลงทะเบียนเข้าร่วมการประชุมหารือมาตรการลดผลกระทบสิ่งแวดล้อม (กลุ่มย่อย ครั้งที่ 2)

โครงการจ้างวิศวกรที่ปรึกษาสำรวจและออกแบบปรับปรุงและแก้ไขปัญหาการจราจร บนทางหลวงหมายเลข 3

ช่วง จุดตัดทางหลวงหมายเลข 3323 และทางหลวงหมายเลข 3322 (แยกเนินสูง) – จุดตัดทางหลวงหมายเลข 3154 (แยกศักดิ์ชัย)

วันพุธที่ 1 มีนาคม พ.ศ. 2566 เวลา 09.00-12.00 น.

ณ ห้อง 36304 ชั้น 3 อาคาร 36 มหาวิทยาลัยราชภัฏรำไพพรรณี ตำบลท่าช้าง อำเภอเมืองจันทบุรี จังหวัดจันทบุรี

รายชื่อ	ตำแหน่ง	หน่วยงาน/ที่อยู่	ลายมือชื่อ	หมายเลขโทรศัพท์
[redacted]				

*หมายเลขโทรศัพท์ของผู้เข้าร่วมประชุม เป็นข้อมูลที่จำเป็นต้องใช้ในการติดต่อกลับ

ลงทะเบียนเข้าร่วมการประชุมหารือมาตรการลดผลกระทบสิ่งแวดล้อม (กลุ่มย่อย ครั้งที่ 2)

โครงการจ้างวิศวกรที่ปรึกษาสำรวจและออกแบบปรับปรุงและแก้ไขปัญหาการจราจร บนทางหลวงหมายเลข 3

ช่วง จุดตัดทางหลวงหมายเลข 3323 และทางหลวงหมายเลข 3322 (แยกเนินสูง) – จุดตัดทางหลวงหมายเลข 3154 (แยกศักดิ์ชัย)

วันพุธที่ 1 มีนาคม พ.ศ. 2566 เวลา 09.00-12.00 น.

ณ ห้อง 36304 ชั้น 3 อาคาร 36 มหาวิทยาลัยราชภัฏรำไพพรรณี ตำบลท่าช้าง อำเภอเมืองจันทบุรี จังหวัดจันทบุรี

ลำดับ	รายชื่อ	ตำแหน่ง	หน่วยงาน/ที่อยู่	ลายมือชื่อ	หมายเลขโทรศัพท์
1		ผู้อำนวยการโรงเรียนสาธิต มหาวิทยาลัยราชภัฏรำไพพรรณี	โรงเรียนสาธิตมหาวิทยาลัยราชภัฏรำไพพรรณี ตำบลท่าช้าง อำเภอเมืองจันทบุรี จังหวัดจันทบุรี		
2		ผู้ดูแลศาลเจ้าแม่ชาไร่ยา	ศาลเจ้าแม่ชาไร่ยา เลขที่ 44/12 หมู่ 5 ตำบลท่าช้าง อำเภอเมืองจันทบุรี จังหวัดจันทบุรี		
3	[redacted]				
4					

*หมายเลขโทรศัพท์ของผู้เข้าร่วมประชุม เป็นข้อมูลที่จำเป็นต้องใช้ในการติดต่อกลับ

ลงทะเบียนเข้าร่วมการประชุมหารือมาตรการลดผลกระทบสิ่งแวดล้อม (กลุ่มย่อย ครั้งที่ 2)

โครงการจ้างวิศวกรที่ปรึกษาสำรวจและออกแบบปรับปรุงและแก้ไขปัญหาการจราจร บนทางหลวงหมายเลข 3

ช่วง จุดตัดทางหลวงหมายเลข 3323 และทางหลวงหมายเลข 3322 (แยกเนินสูง) – จุดตัดทางหลวงหมายเลข 3154 (แยกศักดิ์ชัย)

วันพุธที่ 1 มีนาคม พ.ศ. 2566 เวลา 09.00-12.00 น.

ณ ห้อง 36304 ชั้น 3 อาคาร 36 มหาวิทยาลัยราชภัฏรำไพพรรณี ตำบลท่าช้าง อำเภอเมืองจันทบุรี จังหวัดจันทบุรี

ลำดับ	รายชื่อ	ตำแหน่ง	หน่วยงาน/ที่อยู่	ลายมือชื่อ	หมายเลขโทรศัพท์
หมู่ 2 บ้านคงระมูล ตำบลท่าช้าง อำเภอเมืองจันทบุรี จังหวัดจันทบุรี					
1	[redacted]				
2					
3					
4					
			จังหวัดจันทบุรี		

*หมายเลขโทรศัพท์ของผู้เข้าร่วมประชุม เป็นข้อมูลที่จำเป็นต้องใช้ในการติดต่อกลับ

ลงทะเบียนเข้าร่วมการประชุมหารือมาตรการลดผลกระทบสิ่งแวดล้อม (กลุ่มย่อย ครั้งที่ 2)

โครงการจ้างวิศวกรที่ปรึกษาสำรวจและออกแบบปรับปรุงและแก้ไขปัญหาการจราจร บนทางหลวงหมายเลข 3

ช่วง จุดตัดทางหลวงหมายเลข 3323 และทางหลวงหมายเลข 3322 (แยกเนินสูง) – จุดตัดทางหลวงหมายเลข 3154 (แยกศักดิ์ชัย)

วันพุธที่ 1 มีนาคม พ.ศ. 2566 เวลา 09.00-12.00 น.

ณ ห้อง 36304 ชั้น 3 อาคาร 36 มหาวิทยาลัยราชภัฏรำไพพรรณี ตำบลท่าช้าง อำเภอเมืองจันทบุรี จังหวัดจันทบุรี

ลำดับ	รายชื่อ	ตำแหน่ง	หน่วยงาน/ที่อยู่	ลายมือชื่อ	หมายเลขโทรศัพท์
หมู่ 2 บ้านคงระมูล ตำบลท่าช้าง อำเภอเมืองจันทบุรี จังหวัดจันทบุรี (ต่อ)					
5		ประชาชน	เลขที่ 58/10 หมู่ 2 บ้านคงระมูล ตำบลท่าช้าง อำเภอเมืองจันทบุรี จังหวัดจันทบุรี		
6		ประชาชน	เลขที่ 58/7 หมู่ 2 บ้านคงระมูล ตำบลท่าช้าง อำเภอเมืองจันทบุรี จังหวัดจันทบุรี		
7		ประชาชน			
8		ประชาชน			

*หมายเลขโทรศัพท์ของผู้เข้าร่วมประชุม เป็นข้อมูลที่จำเป็นต้องใช้ในการติดต่อกลับ

ลงทะเบียนเข้าร่วมการประชุมหารือมาตรการลดผลกระทบสิ่งแวดล้อม (กลุ่มย่อย ครั้งที่ 2)

โครงการจ้างวิศวกรที่ปรึกษาสำรวจและออกแบบปรับปรุงและแก้ไขปัญหาการจราจร บนทางหลวงหมายเลข 3

ช่วง จุดตัดทางหลวงหมายเลข 3323 และทางหลวงหมายเลข 3322 (แยกเนินสูง) – จุดตัดทางหลวงหมายเลข 3154 (แยกศักดิ์ชัย)

วันพุธที่ 1 มีนาคม พ.ศ. 2566 เวลา 09.00-12.00 น.

ณ ห้อง 36304 ชั้น 3 อาคาร 36 มหาวิทยาลัยราชภัฏรำไพพรรณี ตำบลท่าช้าง อำเภอเมืองจันทบุรี จังหวัดจันทบุรี

ลำดับ	รายชื่อ	ตำแหน่ง	หน่วยงาน/ที่อยู่	ลายมือชื่อ	หมายเลขโทรศัพท์
ชุมชนบ้านแก้ว (ชุมชนย่อยที่ 5) ตำบลท่าช้าง อำเภอเมืองจันทบุรี จังหวัดจันทบุรี					
1	[redacted]				
2	[redacted]				
3	[redacted]				
4	[redacted]		จังหวัดจันทบุรี		

*กรณีผู้เข้าร่วมประชุมไม่ได้เขียนชื่อ เลือก และไม่ได้ลง ขอให้เจ้าหน้าที่การประชุม เพื่อนำมาประกอบการศึกษาโครงการ

ลงทะเบียนเข้าร่วมการประชุมหารือมาตรการลดผลกระทบสิ่งแวดล้อม (กลุ่มย่อย ครั้งที่ 2)

โครงการจ้างวิศวกรที่ปรึกษาสำรวจและออกแบบปรับปรุงและแก้ไขปัญหาการจราจร บนทางหลวงหมายเลข 3

ช่วง จุดตัดทางหลวงหมายเลข 3323 และทางหลวงหมายเลข 3322 (แยกเนินสูง) – จุดตัดทางหลวงหมายเลข 3154 (แยกศักดิ์ชัย)

วันพุธที่ 1 มีนาคม พ.ศ. 2566 เวลา 09.00-12.00 น.

ณ ห้อง 36304 ชั้น 3 อาคาร 36 มหาวิทยาลัยราชภัฏรำไพพรรณี ตำบลท่าช้าง อำเภอเมืองจันทบุรี จังหวัดจันทบุรี

ลำดับ	รายชื่อ	ตำแหน่ง	หน่วยงาน/ที่อยู่	ลายมือชื่อ	หมายเลขโทรศัพท์
ชุมชนบ้านแก้ว (ชุมชนย่อยที่ 5) ตำบลท่าช้าง อำเภอเมืองจันทบุรี จังหวัดจันทบุรี (ต่อ)					
5	[redacted]				
6	[redacted]				
7	[redacted]				
8	[redacted]		จังหวัดจันทบุรี		

*กรณีผู้เข้าร่วมประชุมไม่ได้เขียนชื่อ เลือก และไม่ได้ลง ขอให้เจ้าหน้าที่การประชุม เพื่อนำมาประกอบการศึกษาโครงการ

ลงทะเบียนเข้าร่วมการประชุมหารือมาตรการลดผลกระทบสิ่งแวดล้อม (กลุ่มย่อย ครั้งที่ 2)

โครงการจ้างวิศวกรที่ปรึกษาสำรวจและออกแบบปรับปรุงและแก้ไขปัญหาการจราจร บนทางหลวงหมายเลข 3

ช่วง จุดตัดทางหลวงหมายเลข 3323 และทางหลวงหมายเลข 3322 (แยกเนินสูง) – จุดตัดทางหลวงหมายเลข 3154 (แยกศักดิ์ชัย)

วันพุธที่ 1 มีนาคม พ.ศ. 2566 เวลา 09.00-12.00 น.

ณ ห้อง 36304 ชั้น 3 อาคาร 36 มหาวิทยาลัยราชภัฏรำไพพรรณี ตำบลท่าช้าง อำเภอเมืองจันทบุรี จังหวัดจันทบุรี

ลำดับ	รายชื่อ	ตำแหน่ง	หน่วยงาน/ที่อยู่	ลายมือชื่อ	หมายเลขโทรศัพท์
ชุมชนบ้านแก้ว (ชุมชนย่อยที่ 5) ตำบลท่าช้าง อำเภอเมืองจันทบุรี จังหวัดจันทบุรี (ต่อ)					
9		ประชาชน	เลขที่ 89 ห้อง 1-2 ชุมชนบ้านแก้ว (ชุมชนย่อยที่ 5) ตำบลท่าช้าง อำเภอเมืองจันทบุรี จังหวัดจันทบุรี		
10		ประชาชน	เลขที่ 89/11 ชุมชนบ้านแก้ว (ชุมชนย่อยที่ 5) ตำบลท่าช้าง อำเภอเมืองจันทบุรี จังหวัดจันทบุรี		
11		ประชาชน	เลขที่ 89/12 ชุมชนบ้านแก้ว (ชุมชนย่อยที่ 5) ตำบลท่าช้าง อำเภอเมืองจันทบุรี จังหวัดจันทบุรี		
12					

*กรณีผู้เข้าร่วมประชุมไม่ได้เขียนชื่อ เลือก และไม่ได้ลง ขอให้เจ้าหน้าที่การประชุม เพื่อนำมาประกอบการศึกษาโครงการ

ลงทะเบียนเข้าร่วมการประชุมหารือมาตรการลดผลกระทบสิ่งแวดล้อม (กลุ่มย่อย ครั้งที่ 2)

โครงการจ้างวิศวกรที่ปรึกษาสำรวจและออกแบบปรับปรุงและแก้ไขปัญหาการจราจร บนทางหลวงหมายเลข 3

ช่วง จุดตัดทางหลวงหมายเลข 3323 และทางหลวงหมายเลข 3322 (แยกเนินสูง) – จุดตัดทางหลวงหมายเลข 3154 (แยกศักดิ์ชัย)

วันพุธที่ 1 มีนาคม พ.ศ. 2566 เวลา 09.00-12.00 น.

ณ ห้อง 36304 ชั้น 3 อาคาร 36 มหาวิทยาลัยราชภัฏรำไพพรรณี ตำบลท่าช้าง อำเภอเมืองจันทบุรี จังหวัดจันทบุรี

ลำดับ	รายชื่อ	ตำแหน่ง	หน่วยงาน/ที่อยู่	ลายมือชื่อ	หมายเลขโทรศัพท์
ชุมชนบ้านเขาไร่ยา (ชุมชนย่อยที่ 6) ตำบลท่าช้าง อำเภอเมืองจันทบุรี จังหวัดจันทบุรี					
1		ประชาชน	เลขที่ 89/33 ชุมชนบ้านแก้ว (ชุมชนย่อยที่ 6) ตำบลท่าช้าง อำเภอเมืองจันทบุรี จังหวัดจันทบุรี		
2					
3					
4					

*กรณีผู้เข้าร่วมประชุมไม่ได้เขียนชื่อ เลือก และไม่ได้ลง ขอให้เจ้าหน้าที่การประชุม เพื่อนำมาประกอบการศึกษาโครงการ

ลงทะเบียนเข้าร่วมการประชุมหารือมาตรการลดผลกระทบสิ่งแวดล้อม (กลุ่มย่อย ครั้งที่ 2)

โครงการจ้างวิศวกรที่ปรึกษาสำรวจและออกแบบปรับปรุงและแก้ไขปัญหาการจราจร บนทางหลวงหมายเลข 3

ช่วง จุดตัดทางหลวงหมายเลข 3323 และทางหลวงหมายเลข 3322 (แยกเนินฮูง) – จุดตัดทางหลวงหมายเลข 3154 (แยกตักสี่ขัน)

วันพุธที่ 1 มีนาคม พ.ศ. 2566 เวลา 09.00-12.00 น.

ณ ห้อง 36304 ชั้น 3 อาคาร 36 มหาวิทยาลัยราชภัฏรำไพพรรณี ตำบลท่าช้าง อำเภอเมืองจันทบุรี จังหวัดจันทบุรี

ลำดับ	รายชื่อ	ตำแหน่ง	หน่วยงาน/ที่อยู่	ลายมือชื่อ	หมายเลขโทรศัพท์
หมู่ 2 บ้านตงขะมูล ตำบลท่าช้าง อำเภอเมืองจันทบุรี จังหวัดจันทบุรี					
1	[redacted]				
2					
3					
4			อำเภอเมืองจันทบุรี จังหวัดจันทบุรี		

*ผู้ให้ข้อมูลส่วนบุคคล เป็น และให้ใช้ ของตำบลการประชุม เพื่อนำเสนอประกอบการศึกษาโครงการ

ลงทะเบียนเข้าร่วมการประชุมหารือมาตรการลดผลกระทบสิ่งแวดล้อม (กลุ่มย่อย ครั้งที่ 2)

โครงการจ้างวิศวกรที่ปรึกษาสำรวจและออกแบบปรับปรุงและแก้ไขปัญหาการจราจร บนทางหลวงหมายเลข 3

ช่วง จุดตัดทางหลวงหมายเลข 3323 และทางหลวงหมายเลข 3322 (แยกเนินฮูง) – จุดตัดทางหลวงหมายเลข 3154 (แยกตักสี่ขัน)

วันพุธที่ 1 มีนาคม พ.ศ. 2566 เวลา 09.00-12.00 น.

ณ ห้อง 36304 ชั้น 3 อาคาร 36 มหาวิทยาลัยราชภัฏรำไพพรรณี ตำบลท่าช้าง อำเภอเมืองจันทบุรี จังหวัดจันทบุรี

ลำดับ	รายชื่อ	ตำแหน่ง	หน่วยงาน/ที่อยู่	ลายมือชื่อ	หมายเลขโทรศัพท์
หมู่ 2 บ้านตงขะมูล ตำบลท่าช้าง อำเภอเมืองจันทบุรี จังหวัดจันทบุรี (ต่อ)					
5	[redacted]				
6					
7					
8			อำเภอเมืองจันทบุรี จังหวัดจันทบุรี		

*ผู้ให้ข้อมูลส่วนบุคคล เป็น และให้ใช้ ของตำบลการประชุม เพื่อนำเสนอประกอบการศึกษาโครงการ

ลงทะเบียนเข้าร่วมการประชุมหารือมาตรการลดผลกระทบสิ่งแวดล้อม (กลุ่มย่อย ครั้งที่ 2)

โครงการจ้างวิศวกรที่ปรึกษาสำรวจและออกแบบปรับปรุงและแก้ไขปัญหาการจราจร บนทางหลวงหมายเลข 3

ช่วง จุดตัดทางหลวงหมายเลข 3323 และทางหลวงหมายเลข 3322 (แยกเนินฮูง) – จุดตัดทางหลวงหมายเลข 3154 (แยกตักสี่ขัน)

วันพุธที่ 1 มีนาคม พ.ศ. 2566 เวลา 09.00-12.00 น.

ณ ห้อง 36304 ชั้น 3 อาคาร 36 มหาวิทยาลัยราชภัฏรำไพพรรณี ตำบลท่าช้าง อำเภอเมืองจันทบุรี จังหวัดจันทบุรี

ลำดับ	รายชื่อ	ตำแหน่ง	หน่วยงาน/ที่อยู่	ลายมือชื่อ	หมายเลขโทรศัพท์
หมู่ 2 บ้านตงขะมูล ตำบลท่าช้าง อำเภอเมืองจันทบุรี จังหวัดจันทบุรี (ต่อ)					
9	[redacted]				
10					
11					
12					

*ผู้ให้ข้อมูลส่วนบุคคล เป็น และให้ใช้ ของตำบลการประชุม เพื่อนำเสนอประกอบการศึกษาโครงการ

ลงทะเบียนเข้าร่วมการประชุมหารือมาตรการลดผลกระทบสิ่งแวดล้อม (กลุ่มย่อย ครั้งที่ 2)

โครงการจ้างวิศวกรที่ปรึกษาสำรวจและออกแบบปรับปรุงและแก้ไขปัญหาการจราจร บนทางหลวงหมายเลข 3

ช่วง จุดตัดทางหลวงหมายเลข 3323 และทางหลวงหมายเลข 3322 (แยกเนินฮูง) – จุดตัดทางหลวงหมายเลข 3154 (แยกตักสี่ขัน)

วันพุธที่ 1 มีนาคม พ.ศ. 2566 เวลา 09.00-12.00 น.

ณ ห้อง 36304 ชั้น 3 อาคาร 36 มหาวิทยาลัยราชภัฏรำไพพรรณี ตำบลท่าช้าง อำเภอเมืองจันทบุรี จังหวัดจันทบุรี

ลำดับ	รายชื่อ	ตำแหน่ง	หน่วยงาน/ที่อยู่	ลายมือชื่อ	หมายเลขโทรศัพท์
ชุมชนบ้านแก้ว (ชุมชนย่อยที่ 5) ตำบลท่าช้าง อำเภอเมืองจันทบุรี จังหวัดจันทบุรี					
1	[redacted]				
2		เจ้าของกิจการ	เลขที่ 89 ชุมชนบ้านแก้ว (ชุมชนย่อยที่ 5) ตำบลท่าช้าง อำเภอเมืองจันทบุรี จังหวัดจันทบุรี		
3					
4					

*ผู้ให้ข้อมูลส่วนบุคคล เป็น และให้ใช้ ของตำบลการประชุม เพื่อนำเสนอประกอบการศึกษาโครงการ

กลุ่มอาวุโสประจำกรมทางหลวงประเภทวิชาการ 0-50 และ ระดับชำนาญการพิเศษ

ลงทะเบียนเข้าร่วมการประชุมหารือมาตรการลดผลกระทบสิ่งแวดล้อม (กลุ่มย่อย ครั้งที่ 2)

โครงการจ้างวิศวกรที่ปรึกษาสำรวจและออกแบบปรับปรุงและแก้ไขปัญหาการจราจร บนทางหลวงหมายเลข 3

ช่วง จุดตัดทางหลวงหมายเลข 3323 และทางหลวงหมายเลข 3322 (แยกเนินสูง) – จุดตัดทางหลวงหมายเลข 3154 (แยกศักดิ์ชัย)

วันพุธที่ 1 มีนาคม พ.ศ. 2566 เวลา 09.00-12.00 น.

ณ ห้อง 36304 ชั้น 3 อาคาร 36 มหาวิทยาลัยราชภัฏรำไพพรรณี ตำบลท่าช้าง อำเภอเมืองจันทบุรี จังหวัดจันทบุรี

ลำดับ	รายชื่อ	ตำแหน่ง	หน่วยงาน/ที่อยู่	ลายมือชื่อ	หมายเลขโทรศัพท์
ชุมชนบ้านเขาไร่ไก่ (ชุมชนย่อยที่ 6) ตำบลท่าช้าง อำเภอเมืองจันทบุรี จังหวัดจันทบุรี					
1	[redacted]				
2					
3					
4					

*ชื่อผู้ศึกษาของผู้ลงทะเบียน เมื่อ และวิธีใช้ ของตำแหน่งการประชุม เพื่อนำมาประกอบการศึกษาโครงการ

ผู้นำชุมชน

ลงทะเบียนเข้าร่วมการประชุมหารือมาตรการลดผลกระทบสิ่งแวดล้อม (กลุ่มย่อย ครั้งที่ 2)

โครงการจ้างวิศวกรที่ปรึกษาสำรวจและออกแบบปรับปรุงและแก้ไขปัญหาการจราจร บนทางหลวงหมายเลข 3

ช่วง จุดตัดทางหลวงหมายเลข 3323 และทางหลวงหมายเลข 3322 (แยกเนินสูง) – จุดตัดทางหลวงหมายเลข 3154 (แยกศักดิ์ชัย)

วันพุธที่ 1 มีนาคม พ.ศ. 2566 เวลา 09.00-12.00 น.

ณ ห้อง 36304 ชั้น 3 อาคาร 36 มหาวิทยาลัยราชภัฏรำไพพรรณี ตำบลท่าช้าง อำเภอเมืองจันทบุรี จังหวัดจันทบุรี

ลำดับ	รายชื่อ	ตำแหน่ง	หน่วยงาน/ที่อยู่	ลายมือชื่อ	หมายเลขโทรศัพท์
ตำบลท่าช้าง อำเภอเมืองจันทบุรี					
1	นาย [redacted]				
2	นาย				
3	นาย				
4	นาย				
5	นาย				

*ชื่อผู้ศึกษาของผู้ลงทะเบียน เมื่อ และวิธีใช้ ของตำแหน่งการประชุม เพื่อนำมาประกอบการศึกษาโครงการ

ผู้นำชุมชน

ลงทะเบียนเข้าร่วมการประชุมหารือมาตรการลดผลกระทบสิ่งแวดล้อม (กลุ่มย่อย ครั้งที่ 2)

โครงการจ้างวิศวกรที่ปรึกษาสำรวจและออกแบบปรับปรุงและแก้ไขปัญหาการจราจร บนทางหลวงหมายเลข 3

ช่วง จุดตัดทางหลวงหมายเลข 3323 และทางหลวงหมายเลข 3322 (แยกเนินสูง) – จุดตัดทางหลวงหมายเลข 3154 (แยกศักดิ์ชัย)

วันพุธที่ 1 มีนาคม พ.ศ. 2566 เวลา 09.00-12.00 น.

ณ ห้อง 36304 ชั้น 3 อาคาร 36 มหาวิทยาลัยราชภัฏรำไพพรรณี ตำบลท่าช้าง อำเภอเมืองจันทบุรี จังหวัดจันทบุรี

ลำดับ	รายชื่อ	ตำแหน่ง	หน่วยงาน/ที่อยู่	ลายมือชื่อ	หมายเลขโทรศัพท์
ตำบลแสลง อำเภอเมืองจันทบุรี					
1	[redacted]				
2					
3					
4					
5					
6					

*ชื่อผู้ศึกษาของผู้ลงทะเบียน เมื่อ และวิธีใช้ ของตำแหน่งการประชุม เพื่อนำมาประกอบการศึกษาโครงการ

เจ้าหน้าที่กรมทาง

ลงทะเบียนเข้าร่วมการประชุมหารือมาตรการลดผลกระทบสิ่งแวดล้อม (กลุ่มย่อย ครั้งที่ 2)

โครงการจ้างวิศวกรที่ปรึกษาสำรวจและออกแบบปรับปรุงและแก้ไขปัญหาการจราจร บนทางหลวงหมายเลข 3

ช่วง จุดตัดทางหลวงหมายเลข 3323 และทางหลวงหมายเลข 3322 (แยกเนินสูง) – จุดตัดทางหลวงหมายเลข 3154 (แยกศักดิ์ชัย)

วันพุธที่ 1 มีนาคม พ.ศ. 2566 เวลา 09.00-12.00 น.

ณ ห้อง 36304 ชั้น 3 อาคาร 36 มหาวิทยาลัยราชภัฏรำไพพรรณี ตำบลท่าช้าง อำเภอเมืองจันทบุรี จังหวัดจันทบุรี

ลำดับ	รายชื่อ	ตำแหน่ง	หน่วยงาน/ที่อยู่	ลายมือชื่อ	หมายเลขโทรศัพท์
สำนักสำรวจและออกแบบ กรมทางหลวง					
1	[illegible]	[illegible]	สำนักสำรวจและออกแบบ กรมทางหลวง อาคารเฉลิมวิชรพุทธ์ ชั้น 5 ถนนพระรามที่ 6 แขวงทุ่งพญาไท เขตราชเทวี กรุงเทพมหานคร		
2	[illegible]	[illegible]	สำนักสำรวจและออกแบบ กรมทางหลวง อาคารเฉลิมวิชรพุทธ์ ชั้น 5 ถนนพระรามที่ 6 แขวงทุ่งพญาไท เขตราชเทวี กรุงเทพมหานคร		
3	[illegible]	[illegible]	สำนักสำรวจและออกแบบ กรมทางหลวง อาคารเฉลิมวิชรพุทธ์ ชั้น 5 ถนนพระรามที่ 6 แขวงทุ่งพญาไท เขตราชเทวี กรุงเทพมหานคร		
4			สำนักสำรวจและออกแบบ กรมทางหลวง อาคารเฉลิมวิชรพุทธ์ ชั้น 5 ถนนพระรามที่ 6 แขวงทุ่งพญาไท เขตราชเทวี กรุงเทพมหานคร		

*ชื่อผู้ศึกษาของผู้ลงทะเบียน เมื่อ และวิธีใช้ ของตำแหน่งการประชุม เพื่อนำมาประกอบการศึกษาโครงการ

ลงทะเบียนเข้าร่วมการประชุมหารือมาตรการลดผลกระทบสิ่งแวดล้อม (กลุ่มย่อย ครั้งที่ 2)

โครงการจ้างวิศวกรที่ปรึกษาสำรวจและออกแบบปรับปรุงและแก้ไขปัญหาการจราจร บนทางหลวงหมายเลข 3

ช่วง จุดตัดทางหลวงหมายเลข 3323 และทางหลวงหมายเลข 3322 (แยกเนินสูง) – จุดตัดทางหลวงหมายเลข 3154 (แยกศักดิ์ชัย)

วันพุธที่ 1 มีนาคม พ.ศ. 2566 เวลา 09.00-12.00 น.

ณ ห้อง 36304 ชั้น 3 อาคาร 36 มหาวิทยาลัยราชภัฏรำไพพรรณี ตำบลท่าช้าง อำเภอเมืองจันทบุรี จังหวัดจันทบุรี

ลำดับ	รายชื่อ	ตำแหน่ง	หน่วยงาน/ที่อยู่	ลายมือชื่อ	หมายเลขโทรศัพท์
สำนักงานทางหลวงที่ 14 (ชลบุรี)					
1	นายอิติ เตรษฐนานท	ผู้อำนวยการสำนักงานทางหลวงที่ 14 (ชลบุรี)	สำนักงานทางหลวงที่ 14 (ชลบุรี) ถนนเจิมจอมพล ตำบลศรีราชา อำเภอศรีราชา จังหวัดชลบุรี		
2	นายชาลีพงษ์ รตโนภาส	รองผู้อำนวยการสำนักงานทางหลวงที่ 14	สำนักงานทางหลวงที่ 14 (ชลบุรี) ถนนเจิมจอมพล ตำบลศรีราชา อำเภอศรีราชา จังหวัดชลบุรี		08 7707 2338
3			สำนักงานทางหลวงที่ 14 (ชลบุรี) ถนนเจิมจอมพล ตำบลศรีราชา อำเภอศรีราชา จังหวัดชลบุรี		
4			สำนักงานทางหลวงที่ 14 (ชลบุรี) ถนนเจิมจอมพล ตำบลศรีราชา อำเภอศรีราชา จังหวัดชลบุรี		

*ขอมูลผู้เข้าร่วมประชุมจะนำไปจัดทำ เป็น เอกสารนี้ ขอสงวนสิทธิ์ในการนำไปใช้ เพื่อดำเนินการประชุม เพื่อดำเนินการตามมาตรการด้านโครงการ

ลงทะเบียนเข้าร่วมการประชุมหารือมาตรการลดผลกระทบสิ่งแวดล้อม (กลุ่มย่อย ครั้งที่ 2)

โครงการจ้างวิศวกรที่ปรึกษาสำรวจและออกแบบปรับปรุงและแก้ไขปัญหาการจราจร บนทางหลวงหมายเลข 3

ช่วง จุดตัดทางหลวงหมายเลข 3323 และทางหลวงหมายเลข 3322 (แยกเนินสูง) – จุดตัดทางหลวงหมายเลข 3154 (แยกศักดิ์ชัย)

วันพุธที่ 1 มีนาคม พ.ศ. 2566 เวลา 09.00-12.00 น.

ณ ห้อง 36304 ชั้น 3 อาคาร 36 มหาวิทยาลัยราชภัฏรำไพพรรณี ตำบลท่าช้าง อำเภอเมืองจันทบุรี จังหวัดจันทบุรี

ลำดับ	รายชื่อ	ตำแหน่ง	หน่วยงาน/ที่อยู่	ลายมือชื่อ	หมายเลขโทรศัพท์
แขวงทางหลวงจันทบุรี					
1	นายคมกฤต ดีจังวิภาต	ผู้อำนวยการแขวงทางหลวงจันทบุรี	แขวงทางหลวงจันทบุรี ถนนเลียบเนิน ตำบลวัดใหม่ อำเภอเมืองจันทบุรี จังหวัดจันทบุรี		0 3931 1014
2			แขวงทางหลวงจันทบุรี ถนนเลียบเนิน ตำบลวัดใหม่ อำเภอเมืองจันทบุรี จังหวัดจันทบุรี		
3			แขวงทางหลวงจันทบุรี ถนนเลียบเนิน ตำบลวัดใหม่ อำเภอเมืองจันทบุรี จังหวัดจันทบุรี		
4			แขวงทางหลวงจันทบุรี ถนนเลียบเนิน ตำบลวัดใหม่ อำเภอเมืองจันทบุรี จังหวัดจันทบุรี		

*ขอมูลผู้เข้าร่วมประชุมจะนำไปจัดทำ เป็น เอกสารนี้ ขอสงวนสิทธิ์ในการนำไปใช้ เพื่อดำเนินการประชุม เพื่อดำเนินการตามมาตรการด้านโครงการ

ลงทะเบียนเข้าร่วมการประชุมหารือมาตรการลดผลกระทบสิ่งแวดล้อม (กลุ่มย่อย ครั้งที่ 2)

โครงการจ้างวิศวกรที่ปรึกษาสำรวจและออกแบบปรับปรุงและแก้ไขปัญหาการจราจร บนทางหลวงหมายเลข 3

ช่วง จุดตัดทางหลวงหมายเลข 3323 และทางหลวงหมายเลข 3322 (แยกเนินสูง) – จุดตัดทางหลวงหมายเลข 3154 (แยกศักดิ์ชัย)

วันพุธที่ 1 มีนาคม พ.ศ. 2566 เวลา 09.00-12.00 น.

ณ ห้อง 36304 ชั้น 3 อาคาร 36 มหาวิทยาลัยราชภัฏรำไพพรรณี ตำบลท่าช้าง อำเภอเมืองจันทบุรี จังหวัดจันทบุรี

ลำดับ	รายชื่อ	ตำแหน่ง	หน่วยงาน/ที่อยู่	ลายมือชื่อ	หมายเลขโทรศัพท์
หมวดทางหลวงพลับพลา					
1	นายเลอสรร เสนสาง	นายช่างโยธาชำนาญงาน	หมวดทางหลวงพลับพลา หมู่ 11 ตำบลพลับพลา อำเภอเมืองจันทบุรี จังหวัดจันทบุรี		0 3941 8332
2			หมวดทางหลวงพลับพลา หมู่ 11 ตำบลพลับพลา อำเภอเมืองจันทบุรี จังหวัดจันทบุรี		
3			หมวดทางหลวงพลับพลา หมู่ 11 ตำบลพลับพลา อำเภอเมืองจันทบุรี จังหวัดจันทบุรี		
4			หมวดทางหลวงพลับพลา หมู่ 11 ตำบลพลับพลา อำเภอเมืองจันทบุรี จังหวัดจันทบุรี		

*ขอมูลผู้เข้าร่วมประชุมจะนำไปจัดทำ เป็น เอกสารนี้ ขอสงวนสิทธิ์ในการนำไปใช้ เพื่อดำเนินการประชุม เพื่อดำเนินการตามมาตรการด้านโครงการ

ลงทะเบียนเข้าร่วมการประชุมหารือมาตรการลดผลกระทบสิ่งแวดล้อม (กลุ่มย่อย ครั้งที่ 2)

โครงการจ้างวิศวกรที่ปรึกษาสำรวจและออกแบบปรับปรุงและแก้ไขปัญหาการจราจร บนทางหลวงหมายเลข 3

ช่วง จุดตัดทางหลวงหมายเลข 3323 และทางหลวงหมายเลข 3322 (แยกเนินสูง) – จุดตัดทางหลวงหมายเลข 3154 (แยกศักดิ์ชัย)

วันพุธที่ 1 มีนาคม พ.ศ. 2566 เวลา 09.00-12.00 น.

ณ ห้อง 36304 ชั้น 3 อาคาร 36 มหาวิทยาลัยราชภัฏรำไพพรรณี ตำบลท่าช้าง อำเภอเมืองจันทบุรี จังหวัดจันทบุรี

ลำดับ	รายชื่อ	ตำแหน่ง	หน่วยงาน/ที่อยู่	ลายมือชื่อ	หมายเลขโทรศัพท์
หมวดทางหลวงบางกะจะ					
1	นายสิทธิชัย คิดอาทร	นายช่างโยธาชำนาญงาน	หมวดทางหลวงบางกะจะ หมู่ 27/27 ถนนเลียบเนิน ตำบลวัดใหม่ อำเภอเมืองจันทบุรี จังหวัดจันทบุรี		08 7123 3593
2			หมวดทางหลวงบางกะจะ หมู่ 27/27 ถนนเลียบเนิน ตำบลวัดใหม่ อำเภอเมืองจันทบุรี จังหวัดจันทบุรี		
3			หมวดทางหลวงบางกะจะ หมู่ 27/27 ถนนเลียบเนิน ตำบลวัดใหม่ อำเภอเมืองจันทบุรี จังหวัดจันทบุรี		
4			หมวดทางหลวงบางกะจะ หมู่ 27/27 ถนนเลียบเนิน ตำบลวัดใหม่ อำเภอเมืองจันทบุรี จังหวัดจันทบุรี		

*ขอมูลผู้เข้าร่วมประชุมจะนำไปจัดทำ เป็น เอกสารนี้ ขอสงวนสิทธิ์ในการนำไปใช้ เพื่อดำเนินการประชุม เพื่อดำเนินการตามมาตรการด้านโครงการ

ลงทะเบียนเข้าร่วมการประชุมหารือมาตรการลดผลกระทบสิ่งแวดล้อม (กลุ่มย่อย ครั้งที่ 2)

โครงการจ้างวิศวกรที่ปรึกษาสำรวจและออกแบบปรับปรุงและแก้ไขปัญหาการจราจร บนทางหลวงหมายเลข 3

ช่วง จุดตัดทางหลวงหมายเลข 3323 และทางหลวงหมายเลข 3322 (แยกเนินสูง) – จุดตัดทางหลวงหมายเลข 3154 (แยกศักดิ์ชัย)

วันพุธที่ 1 มีนาคม พ.ศ. 2566 เวลา 09.00-12.00 น.

ณ ห้อง 36304 ชั้น 3 อาคาร 36 มหาวิทยาลัยราชภัฏรำไพพรรณี ตำบลท่าช้าง อำเภอเมืองจันทบุรี จังหวัดจันทบุรี

ลำดับ	รายชื่อ	ตำแหน่ง	หน่วยงาน/ที่อยู่	ลายมือชื่อ	หมายเลขโทรศัพท์
1	นายสานนท์ วรงค์กุวัติ	วิศวกรโครงการ	บริษัท เอพซิออน จำกัด เลขที่195 ถนนบางกรวย-ไทรน้อย ตำบลบางรักพัฒนา อำเภอบางบัวทอง จังหวัดนนทบุรี		0815745572
2	นายอิทธิพล ทัพเสุข	วิศวกรงานทาง	บริษัท เอพซิออน จำกัด เลขที่195 ถนนบางกรวย-ไทรน้อย ตำบลบางรักพัฒนา อำเภอบางบัวทอง จังหวัดนนทบุรี		
3	นางวัจนียา กมลพนัส	ผู้ชำนาญการด้านสิ่งแวดล้อม	บริษัท เอเชีย แล็ป แอนด์ คอนซัลแตนท์ จำกัด เลขที่ 184 ถนนพุทธมณฑลสาย 2 ซอย 12 แขวงบางไผ่ เขตบางแค กรุงเทพมหานคร		
4	ดร.พญาพัค เบียดแสวง	ผู้เชี่ยวชาญด้านการมีส่วนร่วมของประชาชน	บริษัท เอเชีย แล็ป แอนด์ คอนซัลแตนท์ จำกัด เลขที่ 184 ถนนพุทธมณฑลสาย 2 ซอย 12 แขวงบางไผ่ เขตบางแค กรุงเทพมหานคร		
5	นางสาวไพรารพร กัววานเจษฎา	นักวิชาการสิ่งแวดล้อม	บริษัท เอเชีย แล็ป แอนด์ คอนซัลแตนท์ จำกัด เลขที่ 184 ถนนพุทธมณฑลสาย 2 ซอย 12 แขวงบางไผ่ เขตบางแค กรุงเทพมหานคร		

*ขอผู้ให้ความอนุญาตบันทึกภาพ เสียง และวีดีโอ ขณะดำเนินการประชุม เพื่อนำมาประกอบการศึกษาโครงการ

ลงทะเบียนเข้าร่วมการประชุมหารือมาตรการลดผลกระทบสิ่งแวดล้อม (กลุ่มย่อย ครั้งที่ 2)

โครงการจ้างวิศวกรที่ปรึกษาสำรวจและออกแบบปรับปรุงและแก้ไขปัญหาการจราจร บนทางหลวงหมายเลข 3

ช่วง จุดตัดทางหลวงหมายเลข 3323 และทางหลวงหมายเลข 3322 (แยกเนินสูง) – จุดตัดทางหลวงหมายเลข 3154 (แยกศักดิ์ชัย)

วันพุธที่ 1 มีนาคม พ.ศ. 2566 เวลา 09.00-12.00 น.

ณ ห้อง 36304 ชั้น 3 อาคาร 36 มหาวิทยาลัยราชภัฏรำไพพรรณี ตำบลท่าช้าง อำเภอเมืองจันทบุรี จังหวัดจันทบุรี

ลำดับ	รายชื่อ	ตำแหน่ง	หน่วยงาน/ที่อยู่	ลายมือชื่อ	หมายเลขโทรศัพท์
6	นางสาวรวงค์วารี กาญจนชุนดี	นักวิชาการสิ่งแวดล้อม	บริษัท เอเชีย แล็ป แอนด์ คอนซัลแตนท์ จำกัด เลขที่ 184 ถนนพุทธมณฑลสาย 2 ซอย 12 แขวงบางไผ่ เขตบางแค กรุงเทพมหานคร		
7	นางสาวณปิกานต์ จันทราย	นักวิชาการด้านการมีส่วนร่วมของประชาชน	บริษัท เอเชีย แล็ป แอนด์ คอนซัลแตนท์ จำกัด เลขที่ 184 ถนนพุทธมณฑลสาย 2 ซอย 12 แขวงบางไผ่ เขตบางแค กรุงเทพมหานคร		
8	นางสาวรวีวาร มีศรีน่อง	นักวิชาการด้านการมีส่วนร่วมของประชาชน	บริษัท เอเชีย แล็ป แอนด์ คอนซัลแตนท์ จำกัด เลขที่ 184 ถนนพุทธมณฑลสาย 2 ซอย 12 แขวงบางไผ่ เขตบางแค กรุงเทพมหานคร		
9	นางสาวลลิตา ไข้สงวน	นักวิชาการด้านการมีส่วนร่วมของประชาชน	บริษัท เอเชีย แล็ป แอนด์ คอนซัลแตนท์ จำกัด เลขที่ 184 ถนนพุทธมณฑลสาย 2 ซอย 12 แขวงบางไผ่ เขตบางแค กรุงเทพมหานคร		
10	นางสาวพิมะลา จงอัยมกลาง	นักวิชาการด้านการมีส่วนร่วมของประชาชน	บริษัท เอเชีย แล็ป แอนด์ คอนซัลแตนท์ จำกัด เลขที่ 184 ถนนพุทธมณฑลสาย 2 ซอย 12 แขวงบางไผ่ เขตบางแค กรุงเทพมหานคร		

*ขอผู้ให้ความอนุญาตบันทึกภาพ เสียง และวีดีโอ ขณะดำเนินการประชุม เพื่อนำมาประกอบการศึกษาโครงการ

ลงทะเบียนเข้าร่วมการประชุมหารือมาตรการลดผลกระทบสิ่งแวดล้อม (กลุ่มย่อย ครั้งที่ 2)

โครงการจ้างวิศวกรที่ปรึกษาสำรวจและออกแบบปรับปรุงและแก้ไขปัญหาการจราจร บนทางหลวงหมายเลข 3

ช่วง จุดตัดทางหลวงหมายเลข 3323 และทางหลวงหมายเลข 3322 (แยกเนินสูง) – จุดตัดทางหลวงหมายเลข 3154 (แยกศักดิ์ชัย)

วันพุธที่ 1 มีนาคม พ.ศ. 2566 เวลา 09.00-12.00 น.

ณ ห้อง 36304 ชั้น 3 อาคาร 36 มหาวิทยาลัยราชภัฏรำไพพรรณี ตำบลท่าช้าง อำเภอเมืองจันทบุรี จังหวัดจันทบุรี

ลำดับ	รายชื่อ	ตำแหน่ง	หน่วยงาน/ที่อยู่	ลายมือชื่อ	หมายเลขโทรศัพท์
1		เลขาธิการสำนักงานนโยบายและแผนทรัพยากรธรรมชาติและสิ่งแวดล้อม	สำนักงานนโยบายและแผนทรัพยากรธรรมชาติและสิ่งแวดล้อม อาคารทิปโก้ พาวเวอร์ 2 ชั้นที่ 8 เลขที่ 118/1 ถนนพระราม 6 แขวงพญาไท เขตพญาไท กรุงเทพมหานคร		
2					
3					

*ขอผู้ให้ความอนุญาตบันทึกภาพ เสียง และวีดีโอ ขณะดำเนินการประชุม เพื่อนำมาประกอบการศึกษาโครงการ

ลงทะเบียนเข้าร่วมการประชุมหารือมาตรการลดผลกระทบสิ่งแวดล้อม (กลุ่มย่อย ครั้งที่ 2)

โครงการจ้างวิศวกรที่ปรึกษาสำรวจและออกแบบปรับปรุงและแก้ไขปัญหาการจราจร บนทางหลวงหมายเลข 3

ช่วง จุดตัดทางหลวงหมายเลข 3323 และทางหลวงหมายเลข 3322 (แยกเนินสูง) – จุดตัดทางหลวงหมายเลข 3154 (แยกศักดิ์ชัย)

วันพุธที่ 1 มีนาคม พ.ศ. 2566 เวลา 09.00-12.00 น.

ณ ห้อง 36304 ชั้น 3 อาคาร 36 มหาวิทยาลัยราชภัฏรำไพพรรณี ตำบลท่าช้าง อำเภอเมืองจันทบุรี จังหวัดจันทบุรี

ลำดับ	รายชื่อ	ตำแหน่ง	หน่วยงาน/ที่อยู่	ลายมือชื่อ	หมายเลขโทรศัพท์
อำเภอเมืองจันทบุรี จังหวัดจันทบุรี					
1					
2					
3					
4					

*ขอผู้ให้ความอนุญาตบันทึกภาพ เสียง และวีดีโอ ขณะดำเนินการประชุม เพื่อนำมาประกอบการศึกษาโครงการ

ข-2-15

ลงทะเบียนเข้าร่วมการประชุมหารือมาตรการลดผลกระทบสิ่งแวดล้อม (กลุ่มย่อย ครั้งที่ 2)

โครงการจ้างวิศวกรที่ปรึกษาสำรวจและออกแบบปรับปรุงและแก้ไขปัญหาการจราจร บนทางหลวงหมายเลข 3

ช่วง จุดตัดทางหลวงหมายเลข 3323 และทางหลวงหมายเลข 3322 (แยกเนินสูง) – จุดตัดทางหลวงหมายเลข 3154 (แยกศักดิ์ชัย)

วันพุธที่ 1 มีนาคม พ.ศ. 2566 เวลา 09.00-12.00 น.

ณ ห้อง 36304 ชั้น 3 อาคาร 36 มหาวิทยาลัยราชภัฏรำไพพรรณี ตำบลท่าช้าง อำเภอเมืองจันทบุรี จังหวัดจันทบุรี

ลำดับ	รายชื่อ	ตำแหน่ง	หน่วยงาน/ที่อยู่	ลายมือชื่อ	หมายเลขโทรศัพท์
อำเภอเมืองจันทบุรี จังหวัดจันทบุรี					
1	นายวุฒิกร สุขีนิล	นายอำเภอเมืองจันทบุรี	ที่ว่าการอำเภอเมืองจันทบุรี เลขที่ 33 ถนนเลียบเนิน ตำบลวัดใหม่ อำเภอเมืองจันทบุรี จังหวัดจันทบุรี		
2		ปลัดอำเภอเมืองจันทบุรี	เลขที่ 1049/3 ถนนท่าแสน ตำบลตลาด อำเภอเมืองจันทบุรี จังหวัดจันทบุรี		
3	[redacted]				
4		ประมงอำเภอเมืองจันทบุรี	สำนักงานประมงอำเภอเมืองจันทบุรี ที่ว่าการอำเภอเมืองจันทบุรี เลขที่ 33 ถนนเลียบเนิน ตำบลวัดใหม่ อำเภอเมืองจันทบุรี จังหวัดจันทบุรี		

*ขอมูลที่ทานขอมูลจากเจ้าหน้าที่ เป็น และได้มีเ ขอคำยืนยันการประชุม เพื่อนำมาประกอบการศึกษาโครงการ

ลงทะเบียนเข้าร่วมการประชุมหารือมาตรการลดผลกระทบสิ่งแวดล้อม (กลุ่มย่อย ครั้งที่ 2)

โครงการจ้างวิศวกรที่ปรึกษาสำรวจและออกแบบปรับปรุงและแก้ไขปัญหาการจราจร บนทางหลวงหมายเลข 3

ช่วง จุดตัดทางหลวงหมายเลข 3323 และทางหลวงหมายเลข 3322 (แยกเนินสูง) – จุดตัดทางหลวงหมายเลข 3154 (แยกศักดิ์ชัย)

วันพุธที่ 1 มีนาคม พ.ศ. 2566 เวลา 09.00-12.00 น.

ณ ห้อง 36304 ชั้น 3 อาคาร 36 มหาวิทยาลัยราชภัฏรำไพพรรณี ตำบลท่าช้าง อำเภอเมืองจันทบุรี จังหวัดจันทบุรี

ลำดับ	รายชื่อ	ตำแหน่ง	หน่วยงาน/ที่อยู่	ลายมือชื่อ	หมายเลขโทรศัพท์
อำเภอเมืองจันทบุรี จังหวัดจันทบุรี (ต่อ)					
5	[redacted]				
6					
7					
8					

*ขอมูลที่ทานขอมูลจากเจ้าหน้าที่ เป็น และได้มีเ ขอคำยืนยันการประชุม เพื่อนำมาประกอบการศึกษาโครงการ

ลงทะเบียนเข้าร่วมการประชุมหารือมาตรการลดผลกระทบสิ่งแวดล้อม (กลุ่มย่อย ครั้งที่ 2)

โครงการจ้างวิศวกรที่ปรึกษาสำรวจและออกแบบปรับปรุงและแก้ไขปัญหาการจราจร บนทางหลวงหมายเลข 3

ช่วง จุดตัดทางหลวงหมายเลข 3323 และทางหลวงหมายเลข 3322 (แยกเนินสูง) – จุดตัดทางหลวงหมายเลข 3154 (แยกศักดิ์ชัย)

วันพุธที่ 1 มีนาคม พ.ศ. 2566 เวลา 09.00-12.00 น.

ณ ห้อง 36304 ชั้น 3 อาคาร 36 มหาวิทยาลัยราชภัฏรำไพพรรณี ตำบลท่าช้าง อำเภอเมืองจันทบุรี จังหวัดจันทบุรี

ลำดับ	รายชื่อ	ตำแหน่ง	หน่วยงาน/ที่อยู่	ลายมือชื่อ	หมายเลขโทรศัพท์
อำเภอเมืองจันทบุรี จังหวัดจันทบุรี (ต่อ)					
9		ผู้อำนวยการโรงพยาบาลส่งเสริมสุขภาพตำบลท่าช้าง	โรงพยาบาลส่งเสริมสุขภาพตำบลท่าช้าง เลขที่ 60/7 หมู่ 7 ตำบลท่าช้าง อำเภอเมืองจันทบุรี จังหวัดจันทบุรี		
10	[redacted]				
11					
12					

*ขอมูลที่ทานขอมูลจากเจ้าหน้าที่ เป็น และได้มีเ ขอคำยืนยันการประชุม เพื่อนำมาประกอบการศึกษาโครงการ

ลงทะเบียนเข้าร่วมการประชุมหารือมาตรการลดผลกระทบสิ่งแวดล้อม (กลุ่มย่อย ครั้งที่ 2)

โครงการจ้างวิศวกรที่ปรึกษาสำรวจและออกแบบปรับปรุงและแก้ไขปัญหาการจราจร บนทางหลวงหมายเลข 3

ช่วง จุดตัดทางหลวงหมายเลข 3323 และทางหลวงหมายเลข 3322 (แยกเนินสูง) – จุดตัดทางหลวงหมายเลข 3154 (แยกศักดิ์ชัย)

วันพุธที่ 1 มีนาคม พ.ศ. 2566 เวลา 09.00-12.00 น.

ณ ห้อง 36304 ชั้น 3 อาคาร 36 มหาวิทยาลัยราชภัฏรำไพพรรณี ตำบลท่าช้าง อำเภอเมืองจันทบุรี จังหวัดจันทบุรี

ลำดับ	รายชื่อ	ตำแหน่ง	หน่วยงาน/ที่อยู่	ลายมือชื่อ	หมายเลขโทรศัพท์
เทศบาลเมืองท่าช้าง					
1	[redacted]				
2					
3					
4					

*ขอมูลที่ทานขอมูลจากเจ้าหน้าที่ เป็น และได้มีเ ขอคำยืนยันการประชุม เพื่อนำมาประกอบการศึกษาโครงการ

องค์การบริหารส่วนตำบลท่าช้าง

ลงทะเบียนเข้าร่วมการประชุมหารือมาตรการลดผลกระทบสิ่งแวดล้อม (กลุ่มย่อย ครั้งที่ 2)

โครงการจ้างวิศวกรที่ปรึกษาสำรวจและออกแบบปรับปรุงและแก้ไขปัญหาการจราจร บนทางหลวงหมายเลข 3

ช่วง จุดตัดทางหลวงหมายเลข 3323 และทางหลวงหมายเลข 3322 (แยกเนินสูง) – จุดตัดทางหลวงหมายเลข 3154 (แยกศักดิ์ชัย)

วันพุธที่ 1 มีนาคม พ.ศ. 2566 เวลา 09.00-12.00 น.

ณ ห้อง 36304 ชั้น 3 อาคาร 36 มหาวิทยาลัยราชภัฏรำไพพรรณี ตำบลท่าช้าง อำเภอเมืองจันทบุรี จังหวัดจันทบุรี

ลำดับ	รายชื่อ	ตำแหน่ง	หน่วยงาน/ที่อยู่	ลายมือชื่อ	หมายเลขโทรศัพท์
องค์การบริหารส่วนตำบลท่าช้าง					
1	[redacted]				
2					
3					
4			องค์การบริหารส่วนตำบลท่าช้าง เลขที่ 40/8 หมู่ 10 ตำบลท่าช้าง อำเภอเมืองจันทบุรี จังหวัดจันทบุรี		

*หมายเลขโทรศัพท์ของผู้ลงทะเบียนเข้าร่วม เป็นข้อมูลที่ใช้ในการประชุม เพื่อนำเรียนประสานงานการศึกษาโครงการ

2

เทศบาลตำบลแสลง

ลงทะเบียนเข้าร่วมการประชุมหารือมาตรการลดผลกระทบสิ่งแวดล้อม (กลุ่มย่อย ครั้งที่ 2)

โครงการจ้างวิศวกรที่ปรึกษาสำรวจและออกแบบปรับปรุงและแก้ไขปัญหาการจราจร บนทางหลวงหมายเลข 3

ช่วง จุดตัดทางหลวงหมายเลข 3323 และทางหลวงหมายเลข 3322 (แยกเนินสูง) – จุดตัดทางหลวงหมายเลข 3154 (แยกศักดิ์ชัย)

วันพุธที่ 1 มีนาคม พ.ศ. 2566 เวลา 09.00-12.00 น.

ณ ห้อง 36304 ชั้น 3 อาคาร 36 มหาวิทยาลัยราชภัฏรำไพพรรณี ตำบลท่าช้าง อำเภอเมืองจันทบุรี จังหวัดจันทบุรี

ลำดับ	รายชื่อ	ตำแหน่ง	หน่วยงาน/ที่อยู่	ลายมือชื่อ	หมายเลขโทรศัพท์
เทศบาลตำบลแสลง					
1	[redacted]				
2					
3					
4			เลขที่ 66/2 หมู่ที่ 2 ตำบลแสลง อำเภอเมืองจันทบุรี จังหวัดจันทบุรี		

*หมายเลขโทรศัพท์ของผู้ลงทะเบียนเข้าร่วม เป็นข้อมูลที่ใช้ในการประชุม เพื่อนำเรียนประสานงานการศึกษาโครงการ

3

หน่วยงานรัฐวิสาหกิจ

ลงทะเบียนเข้าร่วมการประชุมหารือมาตรการลดผลกระทบสิ่งแวดล้อม (กลุ่มย่อย ครั้งที่ 2)

โครงการจ้างวิศวกรที่ปรึกษาสำรวจและออกแบบปรับปรุงและแก้ไขปัญหาการจราจร บนทางหลวงหมายเลข 3

ช่วง จุดตัดทางหลวงหมายเลข 3323 และทางหลวงหมายเลข 3322 (แยกเนินสูง) – จุดตัดทางหลวงหมายเลข 3154 (แยกศักดิ์ชัย)

วันพุธที่ 1 มีนาคม พ.ศ. 2566 เวลา 09.00-12.00 น.

ณ ห้อง 36304 ชั้น 3 อาคาร 36 มหาวิทยาลัยราชภัฏรำไพพรรณี ตำบลท่าช้าง อำเภอเมืองจันทบุรี จังหวัดจันทบุรี

ลำดับ	รายชื่อ	ตำแหน่ง	หน่วยงาน/ที่อยู่	ลายมือชื่อ	หมายเลขโทรศัพท์
1	[redacted]				
2					
3					
4			ตำบลคลาด อำเภอเมืองจันทบุรี จังหวัดจันทบุรี		

*หมายเลขโทรศัพท์ของผู้ลงทะเบียนเข้าร่วม เป็นข้อมูลที่ใช้ในการประชุม เพื่อนำเรียนประสานงานการศึกษาโครงการ

4

องค์กรบริหารการจัดการสิ่งแวดล้อม/องค์กรพัฒนาเอกชน

ลงทะเบียนเข้าร่วมการประชุมหารือมาตรการลดผลกระทบสิ่งแวดล้อม (กลุ่มย่อย ครั้งที่ 2)

โครงการจ้างวิศวกรที่ปรึกษาสำรวจและออกแบบปรับปรุงและแก้ไขปัญหาการจราจร บนทางหลวงหมายเลข 3

ช่วง จุดตัดทางหลวงหมายเลข 3323 และทางหลวงหมายเลข 3322 (แยกเนินสูง) – จุดตัดทางหลวงหมายเลข 3154 (แยกศักดิ์ชัย)

วันพุธที่ 1 มีนาคม พ.ศ. 2566 เวลา 09.00-12.00 น.

ณ ห้อง 36304 ชั้น 3 อาคาร 36 มหาวิทยาลัยราชภัฏรำไพพรรณี ตำบลท่าช้าง อำเภอเมืองจันทบุรี จังหวัดจันทบุรี

ลำดับ	รายชื่อ	ตำแหน่ง	หน่วยงาน/ที่อยู่	ลายมือชื่อ	หมายเลขโทรศัพท์
1	[redacted]				
2					
3					
4					

*หมายเลขโทรศัพท์ของผู้ลงทะเบียนเข้าร่วม เป็นข้อมูลที่ใช้ในการประชุม เพื่อนำเรียนประสานงานการศึกษาโครงการ

1

สถาบันราชภัฏรำไพพรรณี

ลงทะเบียนเข้าร่วมการประชุมหารือมาตรการลดผลกระทบสิ่งแวดล้อม (กลุ่มย่อย ครั้งที่ 2)

โครงการจ้างวิศวกรที่ปรึกษาสำรวจและออกแบบปรับปรุงและแก้ไขปัญหาการจราจร บนทางหลวงหมายเลข 3

ช่วง จุดตัดทางหลวงหมายเลข 3323 และทางหลวงหมายเลข 3322 (แยกเนินสูง) – จุดตัดทางหลวงหมายเลข 3154 (แยกศักดิ์ชัย)

วันพุธที่ 1 มีนาคม พ.ศ. 2566 เวลา 09.00-12.00 น.

ณ ห้อง 36304 ชั้น 3 อาคาร 36 มหาวิทยาลัยราชภัฏรำไพพรรณี ตำบลท่าช้าง อำเภอเมืองจันทบุรี จังหวัดจันทบุรี

ลำดับ	รายชื่อ	ตำแหน่ง	หน่วยงาน/ที่อยู่	ลายมือชื่อ	หมายเลขโทรศัพท์
1	[redacted]				
2					
3					
4					

*หมายเลขโทรศัพท์ของผู้ลงทะเบียนเข้าร่วมการประชุม เป็นข้อมูลที่ใช้ ของสำนักงานการประชุม เพื่อนำมาประกอบการศึกษาโครงการ

1

ต่อหน้าถัดไป

ต่อหน้าแรก

ลงทะเบียนเข้าร่วมการประชุมหารือมาตรการลดผลกระทบสิ่งแวดล้อม (กลุ่มย่อย ครั้งที่ 2)

โครงการจ้างวิศวกรที่ปรึกษาสำรวจและออกแบบปรับปรุงและแก้ไขปัญหาการจราจร บนทางหลวงหมายเลข 3

ช่วง จุดตัดทางหลวงหมายเลข 3323 และทางหลวงหมายเลข 3322 (แยกเนินสูง) – จุดตัดทางหลวงหมายเลข 3154 (แยกศักดิ์ชัย)

วันพุธที่ 1 มีนาคม พ.ศ. 2566 เวลา 09.00-12.00 น.

ณ ห้อง 36304 ชั้น 3 อาคาร 36 มหาวิทยาลัยราชภัฏรำไพพรรณี ตำบลท่าช้าง อำเภอเมืองจันทบุรี จังหวัดจันทบุรี

ลำดับ	รายชื่อ	ตำแหน่ง	หน่วยงาน/ที่อยู่	ลายมือชื่อ	หมายเลขโทรศัพท์
1	[redacted]				
2					
3					
4					
			ตำบลวัดใหม่ อำเภอเมืองจันทบุรี จังหวัดจันทบุรี		

*หมายเลขโทรศัพท์ของผู้ลงทะเบียนเข้าร่วมการประชุม เป็นข้อมูลที่ใช้ ของสำนักงานการประชุม เพื่อนำมาประกอบการศึกษาโครงการ

1

ต่อหน้าถัดไป

ต่อหน้าแรก

ลงทะเบียนเข้าร่วมการประชุมหารือมาตรการลดผลกระทบสิ่งแวดล้อม (กลุ่มย่อย ครั้งที่ 2)

โครงการจ้างวิศวกรที่ปรึกษาสำรวจและออกแบบปรับปรุงและแก้ไขปัญหาการจราจร บนทางหลวงหมายเลข 3

ช่วง จุดตัดทางหลวงหมายเลข 3323 และทางหลวงหมายเลข 3322 (แยกเนินสูง) – จุดตัดทางหลวงหมายเลข 3154 (แยกศักดิ์ชัย)

วันพุธที่ 1 มีนาคม พ.ศ. 2566 เวลา 09.00-12.00 น.

ณ ห้อง 36304 ชั้น 3 อาคาร 36 มหาวิทยาลัยราชภัฏรำไพพรรณี ตำบลท่าช้าง อำเภอเมืองจันทบุรี จังหวัดจันทบุรี

ลำดับ	รายชื่อ	ตำแหน่ง	หน่วยงาน/ที่อยู่	ลายมือชื่อ	หมายเลขโทรศัพท์
5		บรรณาธิการหนังสือพิมพ์ไทยตะวันออก	หนังสือพิมพ์ไทยตะวันออก เลขที่ 26 หมู่ 11 ตำบลหนองกบ อำเภอเมืองจันทบุรี จังหวัดจันทบุรี		08 1775 1769
6		หัวหน้าสถานีวิทยุคลื่นข่าว (FM 94.00 MHz)	สถานีวิทยุคลื่นข่าว (FM 94.00 MHz) ตำบลจันทนิมิต อำเภอเมืองจันทบุรี จังหวัดจันทบุรี		
7		หัวหน้าสถานีวิทยุคลื่นน้ำเงินใส (FM 96.50 MHz)	สถานีวิทยุคลื่นน้ำเงินใส (FM 96.50 MHz) เลขที่ 23/2 หมู่ที่ 6 ตำบลแฉล้ม อำเภอขลุง จังหวัดจันทบุรี		
8	นายสุชิน ชรัญใจ	บรรณาธิการวารสารนองต้องเย็น	เลขที่ 1/343 หมู่บ้านแสนสุข ซอย 16 หมู่ 2 ตำบลท่าช้าง อำเภอเมืองจันทบุรี จังหวัดจันทบุรี		08 9748 3571

*หมายเลขโทรศัพท์ของผู้ลงทะเบียนเข้าร่วมการประชุม เป็นข้อมูลที่ใช้ ของสำนักงานการประชุม เพื่อนำมาประกอบการศึกษาโครงการ

2

ต่อหน้าแรก

ลงทะเบียนเข้าร่วมการประชุมหารือมาตรการลดผลกระทบสิ่งแวดล้อม (กลุ่มย่อย ครั้งที่ 2)

โครงการจ้างวิศวกรที่ปรึกษาสำรวจและออกแบบปรับปรุงและแก้ไขปัญหาการจราจร บนทางหลวงหมายเลข 3

ช่วง จุดตัดทางหลวงหมายเลข 3323 และทางหลวงหมายเลข 3322 (แยกเนินสูง) – จุดตัดทางหลวงหมายเลข 3154 (แยกศักดิ์ชัย)

วันพุธที่ 1 มีนาคม พ.ศ. 2566 เวลา 09.00-12.00 น.

ณ ห้อง 36304 ชั้น 3 อาคาร 36 มหาวิทยาลัยราชภัฏรำไพพรรณี ตำบลท่าช้าง อำเภอเมืองจันทบุรี จังหวัดจันทบุรี

ลำดับ	รายชื่อ	ตำแหน่ง	หน่วยงาน/ที่อยู่	ลายมือชื่อ	หมายเลขโทรศัพท์
9	[redacted]				
10					
11					
12					

*หมายเลขโทรศัพท์ของผู้ลงทะเบียนเข้าร่วมการประชุม เป็นข้อมูลที่ใช้ ของสำนักงานการประชุม เพื่อนำมาประกอบการศึกษาโครงการ

3

ต่อหน้าแรก

ลงทะเบียนเข้าร่วมการประชุมหารือมาตรการลดผลกระทบสิ่งแวดล้อม (กลุ่มย่อย ครั้งที่ 2)

โครงการจ้างวิศวกรที่ปรึกษาสำรวจและออกแบบปรับปรุงและแก้ไขปัญหาการจราจร บนทางหลวงหมายเลข 3

ช่วง จุดตัดทางหลวงหมายเลข 3323 และทางหลวงหมายเลข 3322 (แยกเนินสูง) – จุดตัดทางหลวงหมายเลข 3154 (แยกศักดิ์ชัย)

วันพุธที่ 1 มีนาคม พ.ศ. 2566 เวลา 09.00-12.00 น.

ณ ห้อง 36304 ชั้น 3 อาคาร 36 มหาวิทยาลัยราชภัฏรำไพพรรณี ตำบลท่าช้าง อำเภอเมืองจันทบุรี จังหวัดจันทบุรี

ลำดับ	รายชื่อ	ตำแหน่ง	หน่วยงาน/ที่อยู่	ลายมือชื่อ	หมายเลขโทรศัพท์

*หมายเลขโทรศัพท์ เพื่อนำเข้าการประชุม เพื่อนำเข้าประกอบการศึกษาโครงการ

1

ลงทะเบียนเข้าร่วมการประชุมหารือมาตรการลดผลกระทบสิ่งแวดล้อม (กลุ่มย่อย ครั้งที่ 2)

โครงการจ้างวิศวกรที่ปรึกษาสำรวจและออกแบบปรับปรุงและแก้ไขปัญหาการจราจร บนทางหลวงหมายเลข 3

ช่วง จุดตัดทางหลวงหมายเลข 3323 และทางหลวงหมายเลข 3322 (แยกเนินสูง) – จุดตัดทางหลวงหมายเลข 3154 (แยกศักดิ์ชัย)

วันพุธที่ 1 มีนาคม พ.ศ. 2566 เวลา 09.00-12.00 น.

ณ ห้อง 36304 ชั้น 3 อาคาร 36 มหาวิทยาลัยราชภัฏรำไพพรรณี ตำบลท่าช้าง อำเภอเมืองจันทบุรี จังหวัดจันทบุรี

ลำดับ	รายชื่อ	ตำแหน่ง	หน่วยงาน/ที่อยู่	ลายมือชื่อ	หมายเลขโทรศัพท์

*หมายเลขโทรศัพท์ เพื่อนำเข้าการประชุม เพื่อนำเข้าประกอบการศึกษาโครงการ

1

ลงทะเบียนเข้าร่วมการประชุมหารือมาตรการลดผลกระทบสิ่งแวดล้อม (กลุ่มย่อย ครั้งที่ 2)

โครงการจ้างวิศวกรที่ปรึกษาสำรวจและออกแบบปรับปรุงและแก้ไขปัญหาการจราจร บนทางหลวงหมายเลข 3

ช่วง จุดตัดทางหลวงหมายเลข 3323 และทางหลวงหมายเลข 3322 (แยกเนินสูง) – จุดตัดทางหลวงหมายเลข 3154 (แยกศักดิ์ชัย)

วันพุธที่ 1 มีนาคม พ.ศ. 2566 เวลา 09.00-12.00 น.

ณ ห้อง 36304 ชั้น 3 อาคาร 36 มหาวิทยาลัยราชภัฏรำไพพรรณี ตำบลท่าช้าง อำเภอเมืองจันทบุรี จังหวัดจันทบุรี

ลำดับ	รายชื่อ	ตำแหน่ง	หน่วยงาน/ที่อยู่	ลายมือชื่อ	หมายเลขโทรศัพท์

*หมายเลขโทรศัพท์ เพื่อนำเข้าการประชุม เพื่อนำเข้าประกอบการศึกษาโครงการ

1

ลงทะเบียนเข้าร่วมการประชุมหารือมาตรการลดผลกระทบสิ่งแวดล้อม (กลุ่มย่อย ครั้งที่ 2)

โครงการจ้างวิศวกรที่ปรึกษาสำรวจและออกแบบปรับปรุงและแก้ไขปัญหาการจราจร บนทางหลวงหมายเลข 3

ช่วง จุดตัดทางหลวงหมายเลข 3323 และทางหลวงหมายเลข 3322 (แยกเนินสูง) – จุดตัดทางหลวงหมายเลข 3154 (แยกศักดิ์ชัย)

วันพุธที่ 1 มีนาคม พ.ศ. 2566 เวลา 09.00-12.00 น.

ณ ห้อง 36304 ชั้น 3 อาคาร 36 มหาวิทยาลัยราชภัฏรำไพพรรณี ตำบลท่าช้าง อำเภอเมืองจันทบุรี จังหวัดจันทบุรี

ลำดับ	รายชื่อ	ตำแหน่ง	หน่วยงาน/ที่อยู่	ลายมือชื่อ	หมายเลขโทรศัพท์

*หมายเลขโทรศัพท์ เพื่อนำเข้าการประชุม เพื่อนำเข้าประกอบการศึกษาโครงการ

1

ลงทะเบียนเข้าร่วมการประชุมการรับฟังมาตรการลดผลกระทบสิ่งแวดล้อม (กลุ่มย่อย ครั้งที่ 2)

โครงการจ้างวิศวกรที่ปรึกษาสำรวจและออกแบบปรับปรุงและแก้ไขปัญหาการจราจร บนทางหลวงหมายเลข 3

ช่วง จุดตัดทางหลวงหมายเลข 3323 และทางหลวงหมายเลข 3322 (แยกเนินฮู) – จุดตัดทางหลวงหมายเลข 3154 (แยกศักดิ์ชัย)

วันพุธที่ 1 มีนาคม พ.ศ. 2566 เวลา 09.00-12.00 น.

ณ ห้อง 36304 ชั้น 3 อาคาร 36 มหาวิทยาลัยราชภัฏรำไพพรรณี ตำบลท่าช้าง อำเภอเมืองจันทบุรี จังหวัดจันทบุรี

ลำดับ	รายชื่อ	ตำแหน่ง	หน่วยงาน/ที่อยู่	ลายมือชื่อ	หมายเลขโทรศัพท์

*หมายเลขโทรศัพท์ เพื่อนำส่งหนังสือเชิญประชุม เพื่อนำส่งรายงานการศึกษาฯ

การประชุมสรุปผลการศึกษาโครงการ (สัมมนา ครั้งที่ 3)

ลงทะเบียนเข้าร่วมการประชุมสรุปผลการศึกษาโครงการ (สัมมนา ครั้งที่ 3)

โครงการจ้างวิศวกรที่ปรึกษาสำรวจและออกแบบปรับปรุงและแก้ไขปัญหาการจราจร บนทางหลวงหมายเลข 3

ช่วง จุดตัดทางหลวงหมายเลข 3323 และทางหลวงหมายเลข 3322 (แยกเนินสูง) – จุดตัดทางหลวงหมายเลข 3154 (แยกศักดิ์ชัย)

วันพฤหัสบดีที่ 20 เมษายน พ.ศ. 2566 เวลา 09.00-12.00 น.

ณ ห้องจุฬมณี 1 โรงแรม เคที แกรนด์ โฮเต็ล ตำบลจันทนิมิตร อำเภอเมืองจันทบุรี จังหวัดจันทบุรี

รายชื่อ	ตำแหน่ง	หน่วยงาน/ที่อยู่	ลายมือชื่อ	หมายเลขโทรศัพท์
[redacted]				

*กรณีผู้เข้าลงชื่อลงทะเบียนเข้าร่วมการประชุม เป็นผู้ที่ได้รับมอบอำนาจจากหน่วยงานที่เกี่ยวข้องกับโครงการ

ลงทะเบียนเข้าร่วมการประชุมสรุปผลการศึกษาโครงการ (สัมมนา ครั้งที่ 3)

โครงการจ้างวิศวกรที่ปรึกษาสำรวจและออกแบบปรับปรุงและแก้ไขปัญหาการจราจร บนทางหลวงหมายเลข 3

ช่วง จุดตัดทางหลวงหมายเลข 3323 และทางหลวงหมายเลข 3322 (แยกเนินสูง) – จุดตัดทางหลวงหมายเลข 3154 (แยกศักดิ์ชัย)

วันพฤหัสบดีที่ 20 เมษายน พ.ศ. 2566 เวลา 09.00-12.00 น.

ณ ห้องจุฬมณี 1 โรงแรม เคที แกรนด์ โฮเต็ล ตำบลจันทนิมิตร อำเภอเมืองจันทบุรี จังหวัดจันทบุรี

ลำดับ	รายชื่อ	ตำแหน่ง	หน่วยงาน/ที่อยู่	ลายมือชื่อ	หมายเลขโทรศัพท์
1		ผู้อำนวยการโรงเรียนสาธิต มหาวิทยาลัยราชภัฏรำไพพรรณี	โรงเรียนสาธิตมหาวิทยาลัยราชภัฏรำไพพรรณี มหาวิทยาลัยราชภัฏรำไพพรรณี หมู่ 5 ถนนสุขุมวิท ตำบลพลลง อำเภอเมืองจันทบุรี จังหวัดจันทบุรี		
2	[redacted]				
3		ผู้อำนวยการโรงเรียนอนุบาลมาริโนเอ	โรงเรียนอนุบาลมาริโนเอ เลขที่ 92 หมู่ 11 ถนนศรีจันทร์ ตำบลพลับพลา อำเภอเมืองจันทบุรี จังหวัดจันทบุรี		
4		เจ้าอาวาสวัดเก้าประชาราม	วัดเก้าประชาราม หมู่ 7 ตำบลท่าช้าง อำเภอเมืองจันทบุรี จังหวัดจันทบุรี		

*กรณีผู้เข้าลงชื่อลงทะเบียนเข้าร่วมการประชุม เป็นผู้ที่ได้รับมอบอำนาจจากหน่วยงานที่เกี่ยวข้องกับโครงการ

ลงทะเบียนเข้าร่วมการประชุมสรุปผลการศึกษาโครงการ (สัมมนา ครั้งที่ 3)

โครงการจ้างวิศวกรที่ปรึกษาสำรวจและออกแบบปรับปรุงและแก้ไขปัญหาการจราจร บนทางหลวงหมายเลข 3

ช่วง จุดตัดทางหลวงหมายเลข 3323 และทางหลวงหมายเลข 3322 (แยกเนินสูง) – จุดตัดทางหลวงหมายเลข 3154 (แยกศักดิ์ชัย)

วันพฤหัสบดีที่ 20 เมษายน พ.ศ. 2566 เวลา 09.00-12.00 น.

ณ ห้องจุฬมณี 1 โรงแรม เคที แกรนด์ โฮเต็ล ตำบลจันทนิมิตร อำเภอเมืองจันทบุรี จังหวัดจันทบุรี

ลำดับ	รายชื่อ	ตำแหน่ง	หน่วยงาน/ที่อยู่	ลายมือชื่อ	หมายเลขโทรศัพท์
5		นิติกรชำนาญการ	นิติกรชำนาญการ หมู่ 7 ตำบลท่าช้าง อำเภอเมืองจันทบุรี จังหวัดจันทบุรี		
6		ผู้ดูแลศาลเจ้าแม่เขาไร่ยา	ศาลเจ้าแม่เขาไร่ยา หมู่ 5 ตำบลท่าช้าง อำเภอเมืองจันทบุรี จังหวัดจันทบุรี		
7		ผู้ดูแลวังสวนบ้านเก้า	สำนักศิลปวัฒนธรรมและพัฒนาชุมชน มหาวิทยาลัยราชภัฏรำไพพรรณี เลขที่ 41 หมู่ 5 ถนนรักศักดิ์ชนูถ ตำบลท่าช้าง อำเภอเมืองจันทบุรี จังหวัดจันทบุรี		
8					

*กรณีผู้เข้าลงชื่อลงทะเบียนเข้าร่วมการประชุม เป็นผู้ที่ได้รับมอบอำนาจจากหน่วยงานที่เกี่ยวข้องกับโครงการ

ลงทะเบียนเข้าร่วมการประชุมสรุปผลการศึกษาโครงการ (สัมมนา ครั้งที่ 3)

โครงการจ้างวิศวกรที่ปรึกษาสำรวจและออกแบบปรับปรุงและแก้ไขปัญหาการจราจร บนทางหลวงหมายเลข 3

ช่วง จุดตัดทางหลวงหมายเลข 3323 และทางหลวงหมายเลข 3322 (แยกเนินสูง) – จุดตัดทางหลวงหมายเลข 3154 (แยกศักดิ์ชัย)

วันพฤหัสบดีที่ 20 เมษายน พ.ศ. 2566 เวลา 09.00-12.00 น.

ณ ห้องจุฬมณี 1 โรงแรม เคที แกรนด์ โฮเต็ล ตำบลจันทนิมิตร อำเภอเมืองจันทบุรี จังหวัดจันทบุรี

ลำดับ	รายชื่อ	ตำแหน่ง	หน่วยงาน/ที่อยู่	ลายมือชื่อ	หมายเลขโทรศัพท์
หมู่ 2 บ้านคงขะบูล ตำบลท่าช้าง อำเภอเมืองจันทบุรี จังหวัดจันทบุรี					
1	[redacted]				
2					
3					
4					

*กรณีผู้เข้าลงชื่อลงทะเบียนเข้าร่วมการประชุม เป็นผู้ที่ได้รับมอบอำนาจจากหน่วยงานที่เกี่ยวข้องกับโครงการ

ลงทะเบียนเข้าร่วมการประชุมสรุปผลการศึกษาโครงการ (สัมมนา ครั้งที่ 3)

โครงการจ้างวิศวกรที่ปรึกษาสำรวจและออกแบบปรับปรุงและแก้ไขปัญหาการจราจร บนทางหลวงหมายเลข 3

ช่วง จุดตัดทางหลวงหมายเลข 3323 และทางหลวงหมายเลข 3322 (แยกเนินสูง) – จุดตัดทางหลวงหมายเลข 3154 (แยกศักดิ์ชัย)

วันพฤหัสบดีที่ 20 เมษายน พ.ศ. 2566 เวลา 09.00-12.00 น.

ณ ห้องจุฬมณี 1 โรงแรม เคพี แกรนด์ โฮเต็ล ตำบลจันทนิมิตร อำเภอเมืองจันทบุรี จังหวัดจันทบุรี

ลำดับ	รายชื่อ	ตำแหน่ง	หน่วยงาน/ที่อยู่	ลายมือชื่อ	หมายเลขโทรศัพท์
หมู่ 2 บ้านคงขะบูล ตำบลท่าช้าง อำเภอเมืองจันทบุรี จังหวัดจันทบุรี (ต่อ)					
5	[redacted]				
6	[redacted]				
7	[redacted]				
8	[redacted]				

*หมายเลขโทรศัพท์ของผู้ลงทะเบียนเข้าร่วมการประชุม เพื่อนำมาประสานงานการศึกษาโครงการ

ลงทะเบียนเข้าร่วมการประชุมสรุปผลการศึกษาโครงการ (สัมมนา ครั้งที่ 3)

โครงการจ้างวิศวกรที่ปรึกษาสำรวจและออกแบบปรับปรุงและแก้ไขปัญหาการจราจร บนทางหลวงหมายเลข 3

ช่วง จุดตัดทางหลวงหมายเลข 3323 และทางหลวงหมายเลข 3322 (แยกเนินสูง) – จุดตัดทางหลวงหมายเลข 3154 (แยกศักดิ์ชัย)

วันพฤหัสบดีที่ 20 เมษายน พ.ศ. 2566 เวลา 09.00-12.00 น.

ณ ห้องจุฬมณี 1 โรงแรม เคพี แกรนด์ โฮเต็ล ตำบลจันทนิมิตร อำเภอเมืองจันทบุรี จังหวัดจันทบุรี

ลำดับ	รายชื่อ	ตำแหน่ง	หน่วยงาน/ที่อยู่	ลายมือชื่อ	หมายเลขโทรศัพท์
ชุมชนบ้านแก้ว (ชุมชนย่อยที่ 5) ตำบลท่าช้าง อำเภอเมืองจันทบุรี จังหวัดจันทบุรี					
1	คุณจรรยา [redacted]		[redacted]		
2	นาง[redacted]				
3	นาง[redacted]				
4	นาย[redacted]				
			จังหวัดจันทบุรี		

*หมายเลขโทรศัพท์ของผู้ลงทะเบียนเข้าร่วมการประชุม เพื่อนำมาประสานงานการศึกษาโครงการ

ลงทะเบียนเข้าร่วมการประชุมสรุปผลการศึกษาโครงการ (สัมมนา ครั้งที่ 3)

โครงการจ้างวิศวกรที่ปรึกษาสำรวจและออกแบบปรับปรุงและแก้ไขปัญหาการจราจร บนทางหลวงหมายเลข 3

ช่วง จุดตัดทางหลวงหมายเลข 3323 และทางหลวงหมายเลข 3322 (แยกเนินสูง) – จุดตัดทางหลวงหมายเลข 3154 (แยกศักดิ์ชัย)

วันพฤหัสบดีที่ 20 เมษายน พ.ศ. 2566 เวลา 09.00-12.00 น.

ณ ห้องจุฬมณี 1 โรงแรม เคพี แกรนด์ โฮเต็ล ตำบลจันทนิมิตร อำเภอเมืองจันทบุรี จังหวัดจันทบุรี

ลำดับ	รายชื่อ	ตำแหน่ง	หน่วยงาน/ที่อยู่	ลายมือชื่อ	หมายเลขโทรศัพท์
ชุมชนบ้านแก้ว (ชุมชนย่อยที่ 5) ตำบลท่าช้าง อำเภอเมืองจันทบุรี จังหวัดจันทบุรี (ต่อ)					
5	[redacted]				
6	[redacted]				
7	[redacted]				
8	[redacted]				

*หมายเลขโทรศัพท์ของผู้ลงทะเบียนเข้าร่วมการประชุม เพื่อนำมาประสานงานการศึกษาโครงการ

ลงทะเบียนเข้าร่วมการประชุมสรุปผลการศึกษาโครงการ (สัมมนา ครั้งที่ 3)

โครงการจ้างวิศวกรที่ปรึกษาสำรวจและออกแบบปรับปรุงและแก้ไขปัญหาการจราจร บนทางหลวงหมายเลข 3

ช่วง จุดตัดทางหลวงหมายเลข 3323 และทางหลวงหมายเลข 3322 (แยกเนินสูง) – จุดตัดทางหลวงหมายเลข 3154 (แยกศักดิ์ชัย)

วันพฤหัสบดีที่ 20 เมษายน พ.ศ. 2566 เวลา 09.00-12.00 น.

ณ ห้องจุฬมณี 1 โรงแรม เคพี แกรนด์ โฮเต็ล ตำบลจันทนิมิตร อำเภอเมืองจันทบุรี จังหวัดจันทบุรี

ลำดับ	รายชื่อ	ตำแหน่ง	หน่วยงาน/ที่อยู่	ลายมือชื่อ	หมายเลขโทรศัพท์
ชุมชนบ้านแก้ว (ชุมชนย่อยที่ 5) ตำบลท่าช้าง อำเภอเมืองจันทบุรี จังหวัดจันทบุรี (ต่อ)					
9	คุณ[redacted]				
10	นา[redacted]				
11	นา[redacted]				
12	คุณ[redacted]				

*หมายเลขโทรศัพท์ของผู้ลงทะเบียนเข้าร่วมการประชุม เพื่อนำมาประสานงานการศึกษาโครงการ

ลงทะเบียนเข้าร่วมการประชุมสรุปผลการศึกษาโครงการ (ดัมมนา ครั้งที่ 3)

โครงการจ้างวิศวกรที่ปรึกษาสำรวจและออกแบบปรับปรุงและแก้ไขปัญหาการจราจร บนทางหลวงหมายเลข 3

ช่วง จุดตัดทางหลวงหมายเลข 3323 และทางหลวงหมายเลข 3322 (แยกเนินสูง) – จุดตัดทางหลวงหมายเลข 3154 (แยกศักดิ์ชัย)

วันพฤหัสบดีที่ 20 เมษายน พ.ศ. 2566 เวลา 09.00-12.00 น.

ณ ห้องจุฬมณี 1 โรงแรม เคพี แกรนด์ โฮเต็ล ตำบลจันทนิมิตร อำเภอเมืองจันทบุรี จังหวัดจันทบุรี

ลำดับ	รายชื่อ	ตำแหน่ง	หน่วยงาน/ที่อยู่	ลายมือชื่อ	หมายเลขโทรศัพท์
ชุมชนบ้านแก้ว (ชุมชนย่อยที่ 5) ตำบลท่าช้าง อำเภอเมืองจันทบุรี จังหวัดจันทบุรี (ต่อ)					
13	[redacted]				
14					
15					
16			อำเภอเมืองจันทบุรี จังหวัดจันทบุรี		

*หมายเหตุ: ผู้ลงทะเบียนจะถูกนำเข้าสู่การ เชิญ และให้ลิงค์ หมดเข้าเพื่อการประชุม เพื่อนำเสนอประกอบการศึกษาโครงการ

ลงทะเบียนเข้าร่วมการประชุมสรุปผลการศึกษาโครงการ (ดัมมนา ครั้งที่ 3)

โครงการจ้างวิศวกรที่ปรึกษาสำรวจและออกแบบปรับปรุงและแก้ไขปัญหาการจราจร บนทางหลวงหมายเลข 3

ช่วง จุดตัดทางหลวงหมายเลข 3323 และทางหลวงหมายเลข 3322 (แยกเนินสูง) – จุดตัดทางหลวงหมายเลข 3154 (แยกศักดิ์ชัย)

วันพฤหัสบดีที่ 20 เมษายน พ.ศ. 2566 เวลา 09.00-12.00 น.

ณ ห้องจุฬมณี 1 โรงแรม เคพี แกรนด์ โฮเต็ล ตำบลจันทนิมิตร อำเภอเมืองจันทบุรี จังหวัดจันทบุรี

ลำดับ	รายชื่อ	ตำแหน่ง	หน่วยงาน/ที่อยู่	ลายมือชื่อ	หมายเลขโทรศัพท์
ชุมชนบ้านแก้ว (ชุมชนย่อยที่ 5) ตำบลท่าช้าง อำเภอเมืองจันทบุรี จังหวัดจันทบุรี (ต่อ)					
17		ประชาชน	เลขที่ 89 ห้อง 1-2 ชุมชนบ้านแก้ว (ชุมชนย่อยที่ 5) ตำบลท่าช้าง อำเภอเมืองจันทบุรี จังหวัดจันทบุรี		
18		ประชาชน	เลขที่ 89/4 ชุมชนบ้านแก้ว (ชุมชนย่อยที่ 5) ตำบลท่าช้าง อำเภอเมืองจันทบุรี จังหวัดจันทบุรี		
19					
20					

*หมายเหตุ: ผู้ลงทะเบียนจะถูกนำเข้าสู่การ เชิญ และให้ลิงค์ หมดเข้าเพื่อการประชุม เพื่อนำเสนอประกอบการศึกษาโครงการ

ลงทะเบียนเข้าร่วมการประชุมสรุปผลการศึกษาโครงการ (ดัมมนา ครั้งที่ 3)

โครงการจ้างวิศวกรที่ปรึกษาสำรวจและออกแบบปรับปรุงและแก้ไขปัญหาการจราจร บนทางหลวงหมายเลข 3

ช่วง จุดตัดทางหลวงหมายเลข 3323 และทางหลวงหมายเลข 3322 (แยกเนินสูง) – จุดตัดทางหลวงหมายเลข 3154 (แยกศักดิ์ชัย)

วันพฤหัสบดีที่ 20 เมษายน พ.ศ. 2566 เวลา 09.00-12.00 น.

ณ ห้องจุฬมณี 1 โรงแรม เคพี แกรนด์ โฮเต็ล ตำบลจันทนิมิตร อำเภอเมืองจันทบุรี จังหวัดจันทบุรี

ลำดับ	รายชื่อ	ตำแหน่ง	หน่วยงาน/ที่อยู่	ลายมือชื่อ	หมายเลขโทรศัพท์
ชุมชนบ้านเขาไร่ยา (ชุมชนย่อยที่ 6) ตำบลท่าช้าง อำเภอเมืองจันทบุรี จังหวัดจันทบุรี					
1		ประชาชน	เลขที่ 89/33 ชุมชนบ้านแก้ว (ชุมชนย่อยที่ 6) ตำบลท่าช้าง อำเภอเมืองจันทบุรี จังหวัดจันทบุรี		
2					
3					
4					

*หมายเหตุ: ผู้ลงทะเบียนจะถูกนำเข้าสู่การ เชิญ และให้ลิงค์ หมดเข้าเพื่อการประชุม เพื่อนำเสนอประกอบการศึกษาโครงการ

ลงทะเบียนเข้าร่วมการประชุมสรุปผลการศึกษาโครงการ (ดัมมนา ครั้งที่ 3)

โครงการจ้างวิศวกรที่ปรึกษาสำรวจและออกแบบปรับปรุงและแก้ไขปัญหาการจราจร บนทางหลวงหมายเลข 3

ช่วง จุดตัดทางหลวงหมายเลข 3323 และทางหลวงหมายเลข 3322 (แยกเนินสูง) – จุดตัดทางหลวงหมายเลข 3154 (แยกศักดิ์ชัย)

วันพฤหัสบดีที่ 20 เมษายน พ.ศ. 2566 เวลา 09.00-12.00 น.

ณ ห้องจุฬมณี 1 โรงแรม เคพี แกรนด์ โฮเต็ล ตำบลจันทนิมิตร อำเภอเมืองจันทบุรี จังหวัดจันทบุรี

ลำดับ	รายชื่อ	ตำแหน่ง	หน่วยงาน/ที่อยู่	ลายมือชื่อ	หมายเลขโทรศัพท์
หมู่ 6 บ้านหนองคล้า ตำบลเขาวิว อำเภอท่าใหม่ จังหวัดจันทบุรี					
1	[redacted]				
2					
3					
4					

*หมายเหตุ: ผู้ลงทะเบียนจะถูกนำเข้าสู่การ เชิญ และให้ลิงค์ หมดเข้าเพื่อการประชุม เพื่อนำเสนอประกอบการศึกษาโครงการ

กลุ่มอำเภอในระยะประชิด 0-50 เมตร จากจุดตั้งทางของแนวสำรวจ

ลงทะเบียนเข้าร่วมการประชุมสรุปผลการศึกษาโครงการ (สัมมนา ครั้งที่ 3)

โครงการจ้างวิศวกรที่ปรึกษาสำรวจและออกแบบปรับปรุงและแก้ไขปัญหาการจราจร บนทางหลวงหมายเลข 3

ช่วง จุดตัดทางหลวงหมายเลข 3323 และทางหลวงหมายเลข 3322 (แยกเนินสูง) – จุดตัดทางหลวงหมายเลข 3154 (แยกศักดิ์ชัย)

วันพฤหัสบดีที่ 20 เมษายน พ.ศ. 2566 เวลา 09.00-12.00 น.

ณ ห้องจุฬมณี 1 โรงแรม เดพี แกรนด์ โฮเต็ล ตำบลจันทนิมิตร อำเภอเมืองจันทบุรี จังหวัดจันทบุรี

ลำดับ	รายชื่อ	ตำแหน่ง	หน่วยงาน/ที่อยู่	ลายมือชื่อ	หมายเลขโทรศัพท์
หมู่ 9 บ้านวังพอก ตำบลเขาวัง อำเภอท่าใหม่ จังหวัดจันทบุรี					
1	นางจันทร์ ปานทาว	ประชาชน	เลขที่ 104 หมู่ 9 บ้านวังพอก ตำบลเขาวัง อำเภอท่าใหม่ จังหวัดจันทบุรี		08 4083 7659
2					
3					
4					

*หมายเลขโทรศัพท์ของผู้ลงทะเบียนเข้าร่วมการประชุม เพื่อนำมาแจ้งเวียนการประชุม เพื่อนำมาแจ้งเวียนการศึกษาโครงการ

1

กลุ่มอำเภอในระยะประชิด 0-50 เมตร จากจุดตั้งทางของแนวสำรวจ

ลงทะเบียนเข้าร่วมการประชุมสรุปผลการศึกษาโครงการ (สัมมนา ครั้งที่ 3)

โครงการจ้างวิศวกรที่ปรึกษาสำรวจและออกแบบปรับปรุงและแก้ไขปัญหาการจราจร บนทางหลวงหมายเลข 3

ช่วง จุดตัดทางหลวงหมายเลข 3323 และทางหลวงหมายเลข 3322 (แยกเนินสูง) – จุดตัดทางหลวงหมายเลข 3154 (แยกศักดิ์ชัย)

วันพฤหัสบดีที่ 20 เมษายน พ.ศ. 2566 เวลา 09.00-12.00 น.

ณ ห้องจุฬมณี 1 โรงแรม เดพี แกรนด์ โฮเต็ล ตำบลจันทนิมิตร อำเภอเมืองจันทบุรี จังหวัดจันทบุรี

ลำดับ	รายชื่อ	ตำแหน่ง	หน่วยงาน/ที่อยู่	ลายมือชื่อ	หมายเลขโทรศัพท์
หมู่ 1 บ้านพนองคล้า ตำบลคลอง อำเภอเมืองจันทบุรี จังหวัดจันทบุรี					
1	นา[redacted]				
2	นา[redacted]				
3	นา[redacted]				
4	กุ[redacted]				
			จังหวัดจันทบุรี		

*หมายเลขโทรศัพท์ของผู้ลงทะเบียนเข้าร่วมการประชุม เพื่อนำมาแจ้งเวียนการประชุม เพื่อนำมาแจ้งเวียนการศึกษาโครงการ

2

กลุ่มอำเภอในระยะประชิด 0-50 เมตร จากจุดตั้งทางของแนวสำรวจ

ลงทะเบียนเข้าร่วมการประชุมสรุปผลการศึกษาโครงการ (สัมมนา ครั้งที่ 3)

โครงการจ้างวิศวกรที่ปรึกษาสำรวจและออกแบบปรับปรุงและแก้ไขปัญหาการจราจร บนทางหลวงหมายเลข 3

ช่วง จุดตัดทางหลวงหมายเลข 3323 และทางหลวงหมายเลข 3322 (แยกเนินสูง) – จุดตัดทางหลวงหมายเลข 3154 (แยกศักดิ์ชัย)

วันพฤหัสบดีที่ 20 เมษายน พ.ศ. 2566 เวลา 09.00-12.00 น.

ณ ห้องจุฬมณี 1 โรงแรม เดพี แกรนด์ โฮเต็ล ตำบลจันทนิมิตร อำเภอเมืองจันทบุรี จังหวัดจันทบุรี

ลำดับ	รายชื่อ	ตำแหน่ง	หน่วยงาน/ที่อยู่	ลายมือชื่อ	หมายเลขโทรศัพท์
หมู่ 9 บ้านพลับพลา ตำบลพลับพลา อำเภอเมืองจันทบุรี จังหวัดจันทบุรี					
1	น[redacted]				
2		ประชาชน	เลขที่ 47/108 หมู่ 9 บ้านพลับพลา ตำบลพลับพลา อำเภอเมืองจันทบุรี จังหวัดจันทบุรี		
3					
4					

*หมายเลขโทรศัพท์ของผู้ลงทะเบียนเข้าร่วมการประชุม เพื่อนำมาแจ้งเวียนการศึกษาโครงการ

4

กลุ่มอำเภอในระยะประชิด 0-50 เมตร จากจุดตั้งทางของแนวสำรวจ

ลงทะเบียนเข้าร่วมการประชุมสรุปผลการศึกษาโครงการ (สัมมนา ครั้งที่ 3)

โครงการจ้างวิศวกรที่ปรึกษาสำรวจและออกแบบปรับปรุงและแก้ไขปัญหาการจราจร บนทางหลวงหมายเลข 3

ช่วง จุดตัดทางหลวงหมายเลข 3323 และทางหลวงหมายเลข 3322 (แยกเนินสูง) – จุดตัดทางหลวงหมายเลข 3154 (แยกศักดิ์ชัย)

วันพฤหัสบดีที่ 20 เมษายน พ.ศ. 2566 เวลา 09.00-12.00 น.

ณ ห้องจุฬมณี 1 โรงแรม เดพี แกรนด์ โฮเต็ล ตำบลจันทนิมิตร อำเภอเมืองจันทบุรี จังหวัดจันทบุรี

ลำดับ	รายชื่อ	ตำแหน่ง	หน่วยงาน/ที่อยู่	ลายมือชื่อ	หมายเลขโทรศัพท์
หมู่ 11 บ้านเกาะรงค์ ตำบลพลับพลา อำเภอเมืองจันทบุรี จังหวัดจันทบุรี					
1	[redacted]				
2	[redacted]				
3	[redacted]				
4	[redacted]				

*หมายเลขโทรศัพท์ของผู้ลงทะเบียนเข้าร่วมการประชุม เพื่อนำมาแจ้งเวียนการศึกษาโครงการ

5

กลุ่มตัวเรียนในระยะประชิด 0-50 เมตร จากจุดเริ่มต้นทางของแนวเส้นทาง

ลงทะเบียนเข้าร่วมการประชุมสรุปผลการศึกษาโครงการ (สัมมนา ครั้งที่ 3)

โครงการจ้างวิศวกรที่ปรึกษาสำรวจและออกแบบปรับปรุงและแก้ไขปัญหาการจราจร บนทางหลวงหมายเลข 3

ช่วง จุดตัดทางหลวงหมายเลข 3323 และทางหลวงหมายเลข 3322 (แยกเนินสูง) – จุดตัดทางหลวงหมายเลข 3154 (แยกศักดิ์ชัย)

วันพฤหัสบดีที่ 20 เมษายน พ.ศ. 2566 เวลา 09.00-12.00 น.

ณ ห้องจุลมณี 1 โรงแรม เคพี แกรนด์ โฮเต็ล ตำบลจันทนิมิตร อำเภอเมืองจันทบุรี จังหวัดจันทบุรี

ลำดับ	รายชื่อ	ตำแหน่ง	หน่วยงาน/ที่อยู่	ลายมือชื่อ	หมายเลขโทรศัพท์
หมู่ 11 บ้านเกาะรงค์ ตำบลพลับพลา อำเภอเมืองจันทบุรี จังหวัดจันทบุรี (ต่อ)					
5	นาย	[redacted]			
6	นา				
7	นา				
8	นา				
			จังหวัดจันทบุรี		

*หมายเลขโทรศัพท์ของผู้ลงทะเบียนเข้าร่วมการประชุม เพื่อนำมาส่งให้กับการประชุม เพื่อนำมาส่งให้กับการศึกษาโครงการ

กลุ่มตัวเรียนในระยะประชิด 0-50 เมตร จากจุดเริ่มต้นทางของแนวเส้นทาง

ลงทะเบียนเข้าร่วมการประชุมสรุปผลการศึกษาโครงการ (สัมมนา ครั้งที่ 3)

โครงการจ้างวิศวกรที่ปรึกษาสำรวจและออกแบบปรับปรุงและแก้ไขปัญหาการจราจร บนทางหลวงหมายเลข 3

ช่วง จุดตัดทางหลวงหมายเลข 3323 และทางหลวงหมายเลข 3322 (แยกเนินสูง) – จุดตัดทางหลวงหมายเลข 3154 (แยกศักดิ์ชัย)

วันพฤหัสบดีที่ 20 เมษายน พ.ศ. 2566 เวลา 09.00-12.00 น.

ณ ห้องจุลมณี 1 โรงแรม เคพี แกรนด์ โฮเต็ล ตำบลจันทนิมิตร อำเภอเมืองจันทบุรี จังหวัดจันทบุรี

ลำดับ	รายชื่อ	ตำแหน่ง	หน่วยงาน/ที่อยู่	ลายมือชื่อ	หมายเลขโทรศัพท์
หมู่ 11 บ้านเกาะรงค์ ตำบลพลับพลา อำเภอเมืองจันทบุรี จังหวัดจันทบุรี (ต่อ)					
9	กุ	[redacted]			
10	น				
11	ศ				
12	กุ				
			จังหวัดจันทบุรี		

*หมายเลขโทรศัพท์ของผู้ลงทะเบียนเข้าร่วมการประชุม เพื่อนำมาส่งให้กับการประชุม เพื่อนำมาส่งให้กับการศึกษาโครงการ

กลุ่มตัวเรียนในระยะประชิด 0-50 เมตร จากจุดเริ่มต้นทางของแนวเส้นทาง

ลงทะเบียนเข้าร่วมการประชุมสรุปผลการศึกษาโครงการ (สัมมนา ครั้งที่ 3)

โครงการจ้างวิศวกรที่ปรึกษาสำรวจและออกแบบปรับปรุงและแก้ไขปัญหาการจราจร บนทางหลวงหมายเลข 3

ช่วง จุดตัดทางหลวงหมายเลข 3323 และทางหลวงหมายเลข 3322 (แยกเนินสูง) – จุดตัดทางหลวงหมายเลข 3154 (แยกศักดิ์ชัย)

วันพฤหัสบดีที่ 20 เมษายน พ.ศ. 2566 เวลา 09.00-12.00 น.

ณ ห้องจุลมณี 1 โรงแรม เคพี แกรนด์ โฮเต็ล ตำบลจันทนิมิตร อำเภอเมืองจันทบุรี จังหวัดจันทบุรี

ลำดับ	รายชื่อ	ตำแหน่ง	หน่วยงาน/ที่อยู่	ลายมือชื่อ	หมายเลขโทรศัพท์
หมู่ 11 บ้านเกาะรงค์ ตำบลพลับพลา อำเภอเมืองจันทบุรี จังหวัดจันทบุรี (ต่อ)					
13	น	[redacted]			
14	ศ				
15	ศ				
16					
			จังหวัดจันทบุรี		

*หมายเลขโทรศัพท์ของผู้ลงทะเบียนเข้าร่วมการประชุม เพื่อนำมาส่งให้กับการประชุม เพื่อนำมาส่งให้กับการศึกษาโครงการ

กลุ่มตัวเรียนในระยะประชิด 0-50 เมตร จากจุดเริ่มต้นทางของแนวเส้นทาง

ลงทะเบียนเข้าร่วมการประชุมสรุปผลการศึกษาโครงการ (สัมมนา ครั้งที่ 3)

โครงการจ้างวิศวกรที่ปรึกษาสำรวจและออกแบบปรับปรุงและแก้ไขปัญหาการจราจร บนทางหลวงหมายเลข 3

ช่วง จุดตัดทางหลวงหมายเลข 3323 และทางหลวงหมายเลข 3322 (แยกเนินสูง) – จุดตัดทางหลวงหมายเลข 3154 (แยกศักดิ์ชัย)

วันพฤหัสบดีที่ 20 เมษายน พ.ศ. 2566 เวลา 09.00-12.00 น.

ณ ห้องจุลมณี 1 โรงแรม เคพี แกรนด์ โฮเต็ล ตำบลจันทนิมิตร อำเภอเมืองจันทบุรี จังหวัดจันทบุรี

ลำดับ	รายชื่อ	ตำแหน่ง	หน่วยงาน/ที่อยู่	ลายมือชื่อ	หมายเลขโทรศัพท์
หมู่ 11 บ้านเกาะรงค์ ตำบลพลับพลา อำเภอเมืองจันทบุรี จังหวัดจันทบุรี (ต่อ)					
17	กุ	[redacted]			
18	กุ				
19	กุ				
20	น				

*หมายเลขโทรศัพท์ของผู้ลงทะเบียนเข้าร่วมการประชุม เพื่อนำมาส่งให้กับการประชุม เพื่อนำมาส่งให้กับการศึกษาโครงการ

กลุ่มสร้างเสริมวินัยและประชาชน 0-50 และ จากจุดเริ่มต้นทางของแบบสำรวจ

ลงทะเบียนเข้าร่วมการประชุมสรุปผลการศึกษาโครงการ (สัมมนา ครั้งที่ 3)

โครงการจ้างวิศวกรที่ปรึกษาสำรวจและออกแบบปรับปรุงและแก้ไขปัญหาการจราจร บนทางหลวงหมายเลข 3

ช่วง จุดตัดทางหลวงหมายเลข 3323 และทางหลวงหมายเลข 3322 (แยกเนินสูง) – จุดตัดทางหลวงหมายเลข 3154 (แยกศักดิ์ชัย)

วันพฤหัสบดีที่ 20 เมษายน พ.ศ. 2566 เวลา 09.00-12.00 น.

ณ ห้องจุฬมณี 1 โรงแรม เคพี แกรนด์ โฮเต็ล ตำบลจันทนิมิตร อำเภอเมืองจันทบุรี จังหวัดจันทบุรี

ลำดับ	รายชื่อ	ตำแหน่ง	หน่วยงาน/ที่อยู่	ลายมือชื่อ	หมายเลขโทรศัพท์
หมู่ 11 บ้านเกาะรงค์ ตำบลพลับพลา อำเภอเมืองจันทบุรี จังหวัดจันทบุรี (ต่อ)					
21	[redacted]				
22					
23					
24					

*หมายเลขโทรศัพท์ผู้ลงทะเบียนเข้าร่วม เพื่อนำมาประกอบการศึกษาวิเคราะห์

10

กลุ่มสร้างเสริมวินัยและประชาชน 0-50 และ จากจุดเริ่มต้นทางของแบบสำรวจ

ลงทะเบียนเข้าร่วมการประชุมสรุปผลการศึกษาโครงการ (สัมมนา ครั้งที่ 3)

โครงการจ้างวิศวกรที่ปรึกษาสำรวจและออกแบบปรับปรุงและแก้ไขปัญหาการจราจร บนทางหลวงหมายเลข 3

ช่วง จุดตัดทางหลวงหมายเลข 3323 และทางหลวงหมายเลข 3322 (แยกเนินสูง) – จุดตัดทางหลวงหมายเลข 3154 (แยกศักดิ์ชัย)

วันพฤหัสบดีที่ 20 เมษายน พ.ศ. 2566 เวลา 09.00-12.00 น.

ณ ห้องจุฬมณี 1 โรงแรม เคพี แกรนด์ โฮเต็ล ตำบลจันทนิมิตร อำเภอเมืองจันทบุรี จังหวัดจันทบุรี

ลำดับ	รายชื่อ	ตำแหน่ง	หน่วยงาน/ที่อยู่	ลายมือชื่อ	หมายเลขโทรศัพท์
หมู่ 11 บ้านเกาะรงค์ ตำบลพลับพลา อำเภอเมืองจันทบุรี จังหวัดจันทบุรี (ต่อ)					
25	กุ[redacted]				
26	กุ[redacted]				
27	นา[redacted]				
28	กุ[redacted]				
			จังหวัดจันทบุรี		

*หมายเลขโทรศัพท์ผู้ลงทะเบียนเข้าร่วม เพื่อนำมาประกอบการศึกษาวิเคราะห์

11

กลุ่มสร้างเสริมวินัยและประชาชน 0-50 และ จากจุดเริ่มต้นทางของแบบสำรวจ

ลงทะเบียนเข้าร่วมการประชุมสรุปผลการศึกษาโครงการ (สัมมนา ครั้งที่ 3)

โครงการจ้างวิศวกรที่ปรึกษาสำรวจและออกแบบปรับปรุงและแก้ไขปัญหาการจราจร บนทางหลวงหมายเลข 3

ช่วง จุดตัดทางหลวงหมายเลข 3323 และทางหลวงหมายเลข 3322 (แยกเนินสูง) – จุดตัดทางหลวงหมายเลข 3154 (แยกศักดิ์ชัย)

วันพฤหัสบดีที่ 20 เมษายน พ.ศ. 2566 เวลา 09.00-12.00 น.

ณ ห้องจุฬมณี 1 โรงแรม เคพี แกรนด์ โฮเต็ล ตำบลจันทนิมิตร อำเภอเมืองจันทบุรี จังหวัดจันทบุรี

ลำดับ	รายชื่อ	ตำแหน่ง	หน่วยงาน/ที่อยู่	ลายมือชื่อ	หมายเลขโทรศัพท์
หมู่ 11 บ้านเกาะรงค์ ตำบลพลับพลา อำเภอเมืองจันทบุรี จังหวัดจันทบุรี (ต่อ)					
29	[redacted]				
30					
31					
32					
			จังหวัดจันทบุรี		

*หมายเลขโทรศัพท์ผู้ลงทะเบียนเข้าร่วม เพื่อนำมาประกอบการศึกษาวิเคราะห์

12

กลุ่มสร้างเสริมวินัยและประชาชน 0-50 และ จากจุดเริ่มต้นทางของแบบสำรวจ

ลงทะเบียนเข้าร่วมการประชุมสรุปผลการศึกษาโครงการ (สัมมนา ครั้งที่ 3)

โครงการจ้างวิศวกรที่ปรึกษาสำรวจและออกแบบปรับปรุงและแก้ไขปัญหาการจราจร บนทางหลวงหมายเลข 3

ช่วง จุดตัดทางหลวงหมายเลข 3323 และทางหลวงหมายเลข 3322 (แยกเนินสูง) – จุดตัดทางหลวงหมายเลข 3154 (แยกศักดิ์ชัย)

วันพฤหัสบดีที่ 20 เมษายน พ.ศ. 2566 เวลา 09.00-12.00 น.

ณ ห้องจุฬมณี 1 โรงแรม เคพี แกรนด์ โฮเต็ล ตำบลจันทนิมิตร อำเภอเมืองจันทบุรี จังหวัดจันทบุรี

ลำดับ	รายชื่อ	ตำแหน่ง	หน่วยงาน/ที่อยู่	ลายมือชื่อ	หมายเลขโทรศัพท์
หมู่ 11 บ้านเกาะรงค์ ตำบลพลับพลา อำเภอเมืองจันทบุรี จังหวัดจันทบุรี (ต่อ)					
33	กุ[redacted]				
34	กุ[redacted]				
35	กุ[redacted]				
36	[redacted]				

*หมายเลขโทรศัพท์ผู้ลงทะเบียนเข้าร่วม เพื่อนำมาประกอบการศึกษาวิเคราะห์

13

ลงทะเบียนเข้าร่วมการประชุมสรุปผลการศึกษาโครงการ (สัมมนา ครั้งที่ 3)

โครงการจ้างวิศวกรที่ปรึกษาสำรวจและออกแบบปรับปรุงและแก้ไขปัญหาการจราจร บนทางหลวงหมายเลข 3

ช่วง จุดตัดทางหลวงหมายเลข 3323 และทางหลวงหมายเลข 3322 (แยกเนินสูง) – จุดตัดทางหลวงหมายเลข 3154 (แยกศักดิ์ชัย)

วันพฤหัสบดีที่ 20 เมษายน พ.ศ. 2566 เวลา 09.00-12.00 น.

ณ ห้องจุฬมณี 1 โรงแรม เคพี แกรนด์ โฮเต็ล ตำบลจันทนิมิตร อำเภอเมืองจันทบุรี จังหวัดจันทบุรี

ลำดับ	รายชื่อ	ตำแหน่ง	หน่วยงาน/ที่อยู่	ลายมือชื่อ	หมายเลขโทรศัพท์
หมู่ 11 บ้านเกาะรงค์ ตำบลพลับพลา อำเภอเมืองจันทบุรี จังหวัดจันทบุรี (ต่อ)					
37	[redacted]				
38					
39		ประชาชน	เลขที่ 25/24-25 หมู่ 11 บ้านเกาะรงค์ ตำบลพลับพลา อำเภอเมืองจันทบุรี จังหวัดจันทบุรี		
40		ประชาชน	เลขที่ 39/1 หมู่ 11 บ้านเกาะรงค์ ตำบลพลับพลา อำเภอเมืองจันทบุรี จังหวัดจันทบุรี		

*หมายเลขโทรศัพท์ของผู้ลงทะเบียนเข้าร่วมการประชุม เพื่อนำมาประสานงานการศึกษาโครงการ

ลงทะเบียนเข้าร่วมการประชุมสรุปผลการศึกษาโครงการ (สัมมนา ครั้งที่ 3)

โครงการจ้างวิศวกรที่ปรึกษาสำรวจและออกแบบปรับปรุงและแก้ไขปัญหาการจราจร บนทางหลวงหมายเลข 3

ช่วง จุดตัดทางหลวงหมายเลข 3323 และทางหลวงหมายเลข 3322 (แยกเนินสูง) – จุดตัดทางหลวงหมายเลข 3154 (แยกศักดิ์ชัย)

วันพฤหัสบดีที่ 20 เมษายน พ.ศ. 2566 เวลา 09.00-12.00 น.

ณ ห้องจุฬมณี 1 โรงแรม เคพี แกรนด์ โฮเต็ล ตำบลจันทนิมิตร อำเภอเมืองจันทบุรี จังหวัดจันทบุรี

ลำดับ	รายชื่อ	ตำแหน่ง	หน่วยงาน/ที่อยู่	ลายมือชื่อ	หมายเลขโทรศัพท์
หมู่ 11 บ้านเกาะรงค์ ตำบลพลับพลา อำเภอเมืองจันทบุรี จังหวัดจันทบุรี (ต่อ)					
41		ประชาชน	เลขที่ 50 หมู่ 11 บ้านเกาะรงค์ ตำบลพลับพลา อำเภอเมืองจันทบุรี จังหวัดจันทบุรี		
42		ประชาชน	เลขที่ 99/5 หมู่ 11 บ้านเกาะรงค์ ตำบลพลับพลา อำเภอเมืองจันทบุรี จังหวัดจันทบุรี		
43					
44					

*หมายเลขโทรศัพท์ของผู้ลงทะเบียนเข้าร่วมการประชุม เพื่อนำมาประสานงานการศึกษาโครงการ

ลงทะเบียนเข้าร่วมการประชุมสรุปผลการศึกษาโครงการ (สัมมนา ครั้งที่ 3)

โครงการจ้างวิศวกรที่ปรึกษาสำรวจและออกแบบปรับปรุงและแก้ไขปัญหาการจราจร บนทางหลวงหมายเลข 3

ช่วง จุดตัดทางหลวงหมายเลข 3323 และทางหลวงหมายเลข 3322 (แยกเนินสูง) – จุดตัดทางหลวงหมายเลข 3154 (แยกศักดิ์ชัย)

วันพฤหัสบดีที่ 20 เมษายน พ.ศ. 2566 เวลา 09.00-12.00 น.

ณ ห้องจุฬมณี 1 โรงแรม เคพี แกรนด์ โฮเต็ล ตำบลจันทนิมิตร อำเภอเมืองจันทบุรี จังหวัดจันทบุรี

ลำดับ	รายชื่อ	ตำแหน่ง	หน่วยงาน/ที่อยู่	ลายมือชื่อ	หมายเลขโทรศัพท์
หมู่ 14 บ้านไร่ขันต์ ตำบลคลองนารายณ์ อำเภอเมืองจันทบุรี จังหวัดจันทบุรี					
1	[redacted]				
2					
3					
4					

*หมายเลขโทรศัพท์ของผู้ลงทะเบียนเข้าร่วมการประชุม เพื่อนำมาประสานงานการศึกษาโครงการ

ลงทะเบียนเข้าร่วมการประชุมสรุปผลการศึกษาโครงการ (สัมมนา ครั้งที่ 3)

โครงการจ้างวิศวกรที่ปรึกษาสำรวจและออกแบบปรับปรุงและแก้ไขปัญหาการจราจร บนทางหลวงหมายเลข 3

ช่วง จุดตัดทางหลวงหมายเลข 3323 และทางหลวงหมายเลข 3322 (แยกเนินสูง) – จุดตัดทางหลวงหมายเลข 3154 (แยกศักดิ์ชัย)

วันพฤหัสบดีที่ 20 เมษายน พ.ศ. 2566 เวลา 09.00-12.00 น.

ณ ห้องจุฬมณี 1 โรงแรม เคพี แกรนด์ โฮเต็ล ตำบลจันทนิมิตร อำเภอเมืองจันทบุรี จังหวัดจันทบุรี

ลำดับ	รายชื่อ	ตำแหน่ง	หน่วยงาน/ที่อยู่	ลายมือชื่อ	หมายเลขโทรศัพท์
หมู่ 14 บ้านไร่ขันต์ ตำบลคลองนารายณ์ อำเภอเมืองจันทบุรี จังหวัดจันทบุรี (ต่อ)					
5	[redacted]				
6					
7					
8			จังหวัดจันทบุรี		

*หมายเลขโทรศัพท์ของผู้ลงทะเบียนเข้าร่วมการประชุม เพื่อนำมาประสานงานการศึกษาโครงการ

ลงทะเบียนเข้าร่วมการประชุมสรุปผลการศึกษาโครงการ (สัมมนา ครั้งที่ 3)

โครงการจ้างวิศวกรที่ปรึกษาสำรวจและออกแบบปรับปรุงและแก้ไขปัญหาการจราจร บนทางหลวงหมายเลข 3

ช่วง จุดตัดทางหลวงหมายเลข 3323 และทางหลวงหมายเลข 3322 (แยกเนินสูง) – จุดตัดทางหลวงหมายเลข 3154 (แยกศักดิ์ชัย)

วันพฤหัสบดีที่ 20 เมษายน พ.ศ. 2566 เวลา 09.00-12.00 น.

ณ ห้องจุฬมณี 1 โรงแรม เคที แกรนด์ โฮเต็ล ตำบลจันทนิมิตร อำเภอเมืองจันทบุรี จังหวัดจันทบุรี

ลำดับ	รายชื่อ	ตำแหน่ง	หน่วยงาน/ที่อยู่	ลายมือชื่อ	หมายเลขโทรศัพท์
หมู่ 14 บ้านไชยันต์ ตำบลตลองนารายณ์ อำเภอเมืองจันทบุรี จังหวัดจันทบุรี (ต่อ)					
9	[redacted]				
10					
11					
12			จังหวัดจันทบุรี		

*หมายเหตุ ผู้ลงทะเบียนต้องมาพร้อมกับบัตร เพื่อ และให้ลืม หมดกำลังการประชุม เพื่อนำเข้าประกอบการศึกษาโครงการ

ลงทะเบียนเข้าร่วมการประชุมสรุปผลการศึกษาโครงการ (สัมมนา ครั้งที่ 3)

โครงการจ้างวิศวกรที่ปรึกษาสำรวจและออกแบบปรับปรุงและแก้ไขปัญหาการจราจร บนทางหลวงหมายเลข 3

ช่วง จุดตัดทางหลวงหมายเลข 3323 และทางหลวงหมายเลข 3322 (แยกเนินสูง) – จุดตัดทางหลวงหมายเลข 3154 (แยกศักดิ์ชัย)

วันพฤหัสบดีที่ 20 เมษายน พ.ศ. 2566 เวลา 09.00-12.00 น.

ณ ห้องจุฬมณี 1 โรงแรม เคที แกรนด์ โฮเต็ล ตำบลจันทนิมิตร อำเภอเมืองจันทบุรี จังหวัดจันทบุรี

ลำดับ	รายชื่อ	ตำแหน่ง	หน่วยงาน/ที่อยู่	ลายมือชื่อ	หมายเลขโทรศัพท์
หมู่ 14 บ้านไชยันต์ ตำบลตลองนารายณ์ อำเภอเมืองจันทบุรี จังหวัดจันทบุรี (ต่อ)					
13	[redacted]				
14					
15					
16					
			อำเภอเมืองจันทบุรี จังหวัดจันทบุรี		

*หมายเหตุ ผู้ลงทะเบียนต้องมาพร้อมกับบัตร เพื่อ และให้ลืม หมดกำลังการประชุม เพื่อนำเข้าประกอบการศึกษาโครงการ

ลงทะเบียนเข้าร่วมการประชุมสรุปผลการศึกษาโครงการ (สัมมนา ครั้งที่ 3)

โครงการจ้างวิศวกรที่ปรึกษาสำรวจและออกแบบปรับปรุงและแก้ไขปัญหาการจราจร บนทางหลวงหมายเลข 3

ช่วง จุดตัดทางหลวงหมายเลข 3323 และทางหลวงหมายเลข 3322 (แยกเนินสูง) – จุดตัดทางหลวงหมายเลข 3154 (แยกศักดิ์ชัย)

วันพฤหัสบดีที่ 20 เมษายน พ.ศ. 2566 เวลา 09.00-12.00 น.

ณ ห้องจุฬมณี 1 โรงแรม เคที แกรนด์ โฮเต็ล ตำบลจันทนิมิตร อำเภอเมืองจันทบุรี จังหวัดจันทบุรี

ลำดับ	รายชื่อ	ตำแหน่ง	หน่วยงาน/ที่อยู่	ลายมือชื่อ	หมายเลขโทรศัพท์
หมู่ 14 บ้านไชยันต์ ตำบลตลองนารายณ์ อำเภอเมืองจันทบุรี จังหวัดจันทบุรี (ต่อ)					
17		ประชาชน	เลขที่ 22/13 หมู่ 14 บ้านไชยันต์ ตำบลตลองนารายณ์ อำเภอเมืองจันทบุรี จังหวัดจันทบุรี		
18					
19					
20					

*หมายเหตุ ผู้ลงทะเบียนต้องมาพร้อมกับบัตร เพื่อ และให้ลืม หมดกำลังการประชุม เพื่อนำเข้าประกอบการศึกษาโครงการ

ลงทะเบียนเข้าร่วมการประชุมสรุปผลการศึกษาโครงการ (สัมมนา ครั้งที่ 3)

โครงการจ้างวิศวกรที่ปรึกษาสำรวจและออกแบบปรับปรุงและแก้ไขปัญหาการจราจร บนทางหลวงหมายเลข 3

ช่วง จุดตัดทางหลวงหมายเลข 3323 และทางหลวงหมายเลข 3322 (แยกเนินสูง) – จุดตัดทางหลวงหมายเลข 3154 (แยกศักดิ์ชัย)

วันพฤหัสบดีที่ 20 เมษายน พ.ศ. 2566 เวลา 09.00-12.00 น.

ณ ห้องจุฬมณี 1 โรงแรม เคที แกรนด์ โฮเต็ล ตำบลจันทนิมิตร อำเภอเมืองจันทบุรี จังหวัดจันทบุรี

ลำดับ	รายชื่อ	ตำแหน่ง	หน่วยงาน/ที่อยู่	ลายมือชื่อ	หมายเลขโทรศัพท์
หมู่ 6 บ้านหนองอรี ตำบลเขาบายศรี อำเภอท่าใหม่ จังหวัดจันทบุรี					
1	[redacted]				
2					
3					
4					
			จังหวัดจันทบุรี		

*หมายเหตุ ผู้ลงทะเบียนต้องมาพร้อมกับบัตร เพื่อ และให้ลืม หมดกำลังการประชุม เพื่อนำเข้าประกอบการศึกษาโครงการ

ลงทะเบียนเข้าร่วมการประชุมสรุปผลการศึกษาโครงการ (สัมมนา ครั้งที่ 3)

โครงการจ้างวิศวกรที่ปรึกษาสำรวจและออกแบบปรับปรุงและแก้ไขปัญหาการจราจร บนทางหลวงหมายเลข 3

ช่วง จุดตัดทางหลวงหมายเลข 3323 และทางหลวงหมายเลข 3322 (แยกเนินสูง) – จุดตัดทางหลวงหมายเลข 3154 (แยกศักดิ์ชัย)

วันพฤหัสบดีที่ 20 เมษายน พ.ศ. 2566 เวลา 09.00-12.00 น.

ณ ห้องจุฬมณี 1 โรงแรม เคพี แกรนด์ โฮเต็ล ตำบลจันทนิมิตร อำเภอเมืองจันทบุรี จังหวัดจันทบุรี

ลำดับ	รายชื่อ	ตำแหน่ง	หน่วยงาน/ที่อยู่	ลายมือชื่อ	หมายเลขโทรศัพท์
หมู่ 6 บ้านหนองอวี ตำบลเขาบายศรี อำเภอท่าใหม่ จังหวัดจันทบุรี (ต่อ)					
5	[redacted]				
6					
7					
8					
			จังหวัดจันทบุรี		

*หมายเหตุ: ข้อมูลที่ทางหมายเลขบนป้ายศึกษา เป็นต้น และวิดีโอ ของการเก็บภาพประชุม เพื่อนำมาประกอบการศึกษาโครงการ

ลงทะเบียนเข้าร่วมการประชุมสรุปผลการศึกษาโครงการ (สัมมนา ครั้งที่ 3)

โครงการจ้างวิศวกรที่ปรึกษาสำรวจและออกแบบปรับปรุงและแก้ไขปัญหาการจราจร บนทางหลวงหมายเลข 3

ช่วง จุดตัดทางหลวงหมายเลข 3323 และทางหลวงหมายเลข 3322 (แยกเนินสูง) – จุดตัดทางหลวงหมายเลข 3154 (แยกศักดิ์ชัย)

วันพฤหัสบดีที่ 20 เมษายน พ.ศ. 2566 เวลา 09.00-12.00 น.

ณ ห้องจุฬมณี 1 โรงแรม เคพี แกรนด์ โฮเต็ล ตำบลจันทนิมิตร อำเภอเมืองจันทบุรี จังหวัดจันทบุรี

ลำดับ	รายชื่อ	ตำแหน่ง	หน่วยงาน/ที่อยู่	ลายมือชื่อ	หมายเลขโทรศัพท์
หมู่ 6 บ้านหนองอวี ตำบลเขาบายศรี อำเภอท่าใหม่ จังหวัดจันทบุรี (ต่อ)					
9	[redacted]				
10					
11					
12					

*หมายเหตุ: ข้อมูลที่ทางหมายเลขบนป้ายศึกษา เป็นต้น และวิดีโอ ของการเก็บภาพประชุม เพื่อนำมาประกอบการศึกษาโครงการ

ลงทะเบียนเข้าร่วมการประชุมสรุปผลการศึกษาโครงการ (สัมมนา ครั้งที่ 3)

โครงการจ้างวิศวกรที่ปรึกษาสำรวจและออกแบบปรับปรุงและแก้ไขปัญหาการจราจร บนทางหลวงหมายเลข 3

ช่วง จุดตัดทางหลวงหมายเลข 3323 และทางหลวงหมายเลข 3322 (แยกเนินสูง) – จุดตัดทางหลวงหมายเลข 3154 (แยกศักดิ์ชัย)

วันพฤหัสบดีที่ 20 เมษายน พ.ศ. 2566 เวลา 09.00-12.00 น.

ณ ห้องจุฬมณี 1 โรงแรม เคพี แกรนด์ โฮเต็ล ตำบลจันทนิมิตร อำเภอเมืองจันทบุรี จังหวัดจันทบุรี

ลำดับ	รายชื่อ	ตำแหน่ง	หน่วยงาน/ที่อยู่	ลายมือชื่อ	หมายเลขโทรศัพท์
หมู่ 6 บ้านหนองอวี ตำบลเขาบายศรี อำเภอท่าใหม่ จังหวัดจันทบุรี (ต่อ)					
13	[redacted]				08 1254 9925
14					
15					
16					
			จังหวัดจันทบุรี		

*หมายเหตุ: ข้อมูลที่ทางหมายเลขบนป้ายศึกษา เป็นต้น และวิดีโอ ของการเก็บภาพประชุม เพื่อนำมาประกอบการศึกษาโครงการ

ลงทะเบียนเข้าร่วมการประชุมสรุปผลการศึกษาโครงการ (สัมมนา ครั้งที่ 3)

โครงการจ้างวิศวกรที่ปรึกษาสำรวจและออกแบบปรับปรุงและแก้ไขปัญหาการจราจร บนทางหลวงหมายเลข 3

ช่วง จุดตัดทางหลวงหมายเลข 3323 และทางหลวงหมายเลข 3322 (แยกเนินสูง) – จุดตัดทางหลวงหมายเลข 3154 (แยกศักดิ์ชัย)

วันพฤหัสบดีที่ 20 เมษายน พ.ศ. 2566 เวลา 09.00-12.00 น.

ณ ห้องจุฬมณี 1 โรงแรม เคพี แกรนด์ โฮเต็ล ตำบลจันทนิมิตร อำเภอเมืองจันทบุรี จังหวัดจันทบุรี

ลำดับ	รายชื่อ	ตำแหน่ง	หน่วยงาน/ที่อยู่	ลายมือชื่อ	หมายเลขโทรศัพท์
หมู่ 6 บ้านหนองอวี ตำบลเขาบายศรี อำเภอท่าใหม่ จังหวัดจันทบุรี (ต่อ)					
17		ประชาชน	เลขที่ 1/13 หมู่ 6 บ้านหนองอวี ตำบลเขาบายศรี อำเภอท่าใหม่ จังหวัดจันทบุรี		
18		ประชาชน	เลขที่ 5/4 หมู่ 6 บ้านหนองอวี ตำบลเขาบายศรี อำเภอท่าใหม่ จังหวัดจันทบุรี		
19		ประชาชน	เลขที่ 5/9 หมู่ 6 บ้านหนองอวี ตำบลเขาบายศรี อำเภอท่าใหม่ จังหวัดจันทบุรี		
20		ประชาชน	เลขที่ 6/8 หมู่ 6 บ้านหนองอวี ตำบลเขาบายศรี อำเภอท่าใหม่ จังหวัดจันทบุรี		

*หมายเหตุ: ข้อมูลที่ทางหมายเลขบนป้ายศึกษา เป็นต้น และวิดีโอ ของการเก็บภาพประชุม เพื่อนำมาประกอบการศึกษาโครงการ

ลงทะเบียนเข้าร่วมการประชุมสรุปผลการศึกษาโครงการ (สัมมนา ครั้งที่ 3)

โครงการจ้างวิศวกรที่ปรึกษาสำรวจและออกแบบปรับปรุงและแก้ไขปัญหาการจราจร บนทางหลวงหมายเลข 3

ช่วง จุดตัดทางหลวงหมายเลข 3323 และทางหลวงหมายเลข 3322 (แยกเนินสูง) – จุดตัดทางหลวงหมายเลข 3154 (แยกศักดิ์ชัย)

วันพฤหัสบดีที่ 20 เมษายน พ.ศ. 2566 เวลา 09.00-12.00 น.

ณ ห้องจุฬมณี 1 โรงแรม เคที แกรนด์ โฮเต็ล ตำบลจันทนิมิตร อำเภอเมืองจันทบุรี จังหวัดจันทบุรี

ลำดับ	รายชื่อ	ตำแหน่ง	หน่วยงาน/ที่อยู่	ลายมือชื่อ	หมายเลขโทรศัพท์
หมู่ 6 บ้านหนองอวี ตำบลเขานายศรี อำเภอท่าใหม่ จังหวัดจันทบุรี (ต่อ)					
21		ประชาชน	เลขที่ 6/9-10 หมู่ 6 บ้านหนองอวี ตำบลเขานายศรี อำเภอท่าใหม่ จังหวัดจันทบุรี		
22		ประชาชน	เลขที่ 6/25-26 หมู่ 6 บ้านหนองอวี ตำบลเขานายศรี อำเภอท่าใหม่ จังหวัดจันทบุรี		
23		ประชาชน	เลขที่ 17 หมู่ 6 บ้านหนองอวี ตำบลเขานายศรี อำเภอท่าใหม่ จังหวัดจันทบุรี		
24	[redacted]				

*หมายเลขโทรศัพท์ของผู้ลงทะเบียนเข้าร่วม เป็นข้อมูลที่จะใช้ในการประชุม เพื่อนำมาประกอบการศึกษาโครงการ

ลงทะเบียนเข้าร่วมการประชุมสรุปผลการศึกษาโครงการ (สัมมนา ครั้งที่ 3)

โครงการจ้างวิศวกรที่ปรึกษาสำรวจและออกแบบปรับปรุงและแก้ไขปัญหาการจราจร บนทางหลวงหมายเลข 3

ช่วง จุดตัดทางหลวงหมายเลข 3323 และทางหลวงหมายเลข 3322 (แยกเนินสูง) – จุดตัดทางหลวงหมายเลข 3154 (แยกศักดิ์ชัย)

วันพฤหัสบดีที่ 20 เมษายน พ.ศ. 2566 เวลา 09.00-12.00 น.

ณ ห้องจุฬมณี 1 โรงแรม เคที แกรนด์ โฮเต็ล ตำบลจันทนิมิตร อำเภอเมืองจันทบุรี จังหวัดจันทบุรี

ลำดับ	รายชื่อ	ตำแหน่ง	หน่วยงาน/ที่อยู่	ลายมือชื่อ	หมายเลขโทรศัพท์
หมู่ 6 บ้านหนองอวี ตำบลเขานายศรี อำเภอท่าใหม่ จังหวัดจันทบุรี (ต่อ)					
25		ประชาชน	เลขที่ 87/9 ห้อง 5 หมู่ 6 บ้านหนองอวี ตำบลเขานายศรี อำเภอท่าใหม่ จังหวัดจันทบุรี		
26	[redacted]				
27					
28					

*หมายเลขโทรศัพท์ของผู้ลงทะเบียนเข้าร่วม เป็นข้อมูลที่จะใช้ในการประชุม เพื่อนำมาประกอบการศึกษาโครงการ

ลงทะเบียนเข้าร่วมการประชุมสรุปผลการศึกษาโครงการ (สัมมนา ครั้งที่ 3)

โครงการจ้างวิศวกรที่ปรึกษาสำรวจและออกแบบปรับปรุงและแก้ไขปัญหาการจราจร บนทางหลวงหมายเลข 3

ช่วง จุดตัดทางหลวงหมายเลข 3323 และทางหลวงหมายเลข 3322 (แยกเนินสูง) – จุดตัดทางหลวงหมายเลข 3154 (แยกศักดิ์ชัย)

วันพฤหัสบดีที่ 20 เมษายน พ.ศ. 2566 เวลา 09.00-12.00 น.

ณ ห้องจุฬมณี 1 โรงแรม เคที แกรนด์ โฮเต็ล ตำบลจันทนิมิตร อำเภอเมืองจันทบุรี จังหวัดจันทบุรี

ลำดับ	รายชื่อ	ตำแหน่ง	หน่วยงาน/ที่อยู่	ลายมือชื่อ	หมายเลขโทรศัพท์
หมู่ 4 บ้านเนินสูง ตำบลเขาวัว อำเภอท่าใหม่ จังหวัดจันทบุรี					
1	[redacted]				
2					
3					
4					

*หมายเลขโทรศัพท์ของผู้ลงทะเบียนเข้าร่วม เป็นข้อมูลที่จะใช้ในการประชุม เพื่อนำมาประกอบการศึกษาโครงการ

ลงทะเบียนเข้าร่วมการประชุมสรุปผลการศึกษาโครงการ (สัมมนา ครั้งที่ 3)

โครงการจ้างวิศวกรที่ปรึกษาสำรวจและออกแบบปรับปรุงและแก้ไขปัญหาการจราจร บนทางหลวงหมายเลข 3

ช่วง จุดตัดทางหลวงหมายเลข 3323 และทางหลวงหมายเลข 3322 (แยกเนินสูง) – จุดตัดทางหลวงหมายเลข 3154 (แยกศักดิ์ชัย)

วันพฤหัสบดีที่ 20 เมษายน พ.ศ. 2566 เวลา 09.00-12.00 น.

ณ ห้องจุฬมณี 1 โรงแรม เคที แกรนด์ โฮเต็ล ตำบลจันทนิมิตร อำเภอเมืองจันทบุรี จังหวัดจันทบุรี

ลำดับ	รายชื่อ	ตำแหน่ง	หน่วยงาน/ที่อยู่	ลายมือชื่อ	หมายเลขโทรศัพท์
หมู่ 4 บ้านเนินสูง ตำบลเขาวัว อำเภอท่าใหม่ จังหวัดจันทบุรี (ต่อ)					
5	[redacted]				
6					
7					
8			จังหวัดจันทบุรี		

*หมายเลขโทรศัพท์ของผู้ลงทะเบียนเข้าร่วม เป็นข้อมูลที่จะใช้ในการประชุม เพื่อนำมาประกอบการศึกษาโครงการ

ลงทะเบียนเข้าร่วมการประชุมสรุปผลการศึกษาโครงการ (สัมมนา ครั้งที่ 3)

โครงการจ้างวิศวกรที่ปรึกษาสำรวจและออกแบบปรับปรุงและแก้ไขปัญหาการจราจร บนทางหลวงหมายเลข 3

ช่วง จุดตัดทางหลวงหมายเลข 3323 และทางหลวงหมายเลข 3322 (แยกเนินฮูง) – จุดตัดทางหลวงหมายเลข 3154 (แยกศักดิ์ชัย)

วันพฤหัสบดีที่ 20 เมษายน พ.ศ. 2566 เวลา 09.00-12.00 น.

ณ ห้องจุฬมณี 1 โรงแรม เคพี แกรนด์ โฮเต็ล ตำบลจันทนิมิตร อำเภอเมืองจันทบุรี จังหวัดจันทบุรี

ลำดับ	รายชื่อ	ตำแหน่ง	หน่วยงาน/ที่อยู่	ลายมือชื่อ	หมายเลขโทรศัพท์
หมู่ 4 บ้านเนินฮูง ตำบลเขาวัง อำเภอท่าใหม่ จังหวัดจันทบุรี (ต่อ)					
9					
10					
11					
12					

*หมายเหตุ: ผู้ที่ลายมือชื่อในทะเบียนเท่านั้น จึงจะได้รับ ของที่ระลึกจากการประชุม เพื่อนำมาประกอบการศึกษาโครงการ

ลงทะเบียนเข้าร่วมการประชุมสรุปผลการศึกษาโครงการ (สัมมนา ครั้งที่ 3)

โครงการจ้างวิศวกรที่ปรึกษาสำรวจและออกแบบปรับปรุงและแก้ไขปัญหาการจราจร บนทางหลวงหมายเลข 3

ช่วง จุดตัดทางหลวงหมายเลข 3323 และทางหลวงหมายเลข 3322 (แยกเนินฮูง) – จุดตัดทางหลวงหมายเลข 3154 (แยกศักดิ์ชัย)

วันพฤหัสบดีที่ 20 เมษายน พ.ศ. 2566 เวลา 09.00-12.00 น.

ณ ห้องจุฬมณี 1 โรงแรม เคพี แกรนด์ โฮเต็ล ตำบลจันทนิมิตร อำเภอเมืองจันทบุรี จังหวัดจันทบุรี

ลำดับ	รายชื่อ	ตำแหน่ง	หน่วยงาน/ที่อยู่	ลายมือชื่อ	หมายเลขโทรศัพท์
หมู่ 4 บ้านเนินฮูง ตำบลเขาวัง อำเภอท่าใหม่ จังหวัดจันทบุรี (ต่อ)					
13	น				
14	น				
15	น				
16	น				

*หมายเหตุ: ผู้ที่ลายมือชื่อในทะเบียนเท่านั้น จึงจะได้รับ ของที่ระลึกจากการประชุม เพื่อนำมาประกอบการศึกษาโครงการ

ลงทะเบียนเข้าร่วมการประชุมสรุปผลการศึกษาโครงการ (สัมมนา ครั้งที่ 3)

โครงการจ้างวิศวกรที่ปรึกษาสำรวจและออกแบบปรับปรุงและแก้ไขปัญหาการจราจร บนทางหลวงหมายเลข 3

ช่วง จุดตัดทางหลวงหมายเลข 3323 และทางหลวงหมายเลข 3322 (แยกเนินฮูง) – จุดตัดทางหลวงหมายเลข 3154 (แยกศักดิ์ชัย)

วันพฤหัสบดีที่ 20 เมษายน พ.ศ. 2566 เวลา 09.00-12.00 น.

ณ ห้องจุฬมณี 1 โรงแรม เคพี แกรนด์ โฮเต็ล ตำบลจันทนิมิตร อำเภอเมืองจันทบุรี จังหวัดจันทบุรี

ลำดับ	รายชื่อ	ตำแหน่ง	หน่วยงาน/ที่อยู่	ลายมือชื่อ	หมายเลขโทรศัพท์
หมู่ 4 บ้านเนินฮูง ตำบลเขาวัง อำเภอท่าใหม่ จังหวัดจันทบุรี (ต่อ)					
17					
18					
19					
20					

*หมายเหตุ: ผู้ที่ลายมือชื่อในทะเบียนเท่านั้น จึงจะได้รับ ของที่ระลึกจากการประชุม เพื่อนำมาประกอบการศึกษาโครงการ

ลงทะเบียนเข้าร่วมการประชุมสรุปผลการศึกษาโครงการ (สัมมนา ครั้งที่ 3)

โครงการจ้างวิศวกรที่ปรึกษาสำรวจและออกแบบปรับปรุงและแก้ไขปัญหาการจราจร บนทางหลวงหมายเลข 3

ช่วง จุดตัดทางหลวงหมายเลข 3323 และทางหลวงหมายเลข 3322 (แยกเนินฮูง) – จุดตัดทางหลวงหมายเลข 3154 (แยกศักดิ์ชัย)

วันพฤหัสบดีที่ 20 เมษายน พ.ศ. 2566 เวลา 09.00-12.00 น.

ณ ห้องจุฬมณี 1 โรงแรม เคพี แกรนด์ โฮเต็ล ตำบลจันทนิมิตร อำเภอเมืองจันทบุรี จังหวัดจันทบุรี

ลำดับ	รายชื่อ	ตำแหน่ง	หน่วยงาน/ที่อยู่	ลายมือชื่อ	หมายเลขโทรศัพท์
หมู่ 4 บ้านเนินฮูง ตำบลเขาวัง อำเภอท่าใหม่ จังหวัดจันทบุรี (ต่อ)					
21					
22					
23					
24					

*หมายเหตุ: ผู้ที่ลายมือชื่อในทะเบียนเท่านั้น จึงจะได้รับ ของที่ระลึกจากการประชุม เพื่อนำมาประกอบการศึกษาโครงการ

ลงทะเบียนเข้าร่วมการประชุมสรุปผลการศึกษาโครงการ (สัมมนา ครั้งที่ 3)

โครงการจ้างวิศวกรที่ปรึกษาสำรวจและออกแบบปรับปรุงและแก้ไขปัญหาการจราจร บนทางหลวงหมายเลข 3

ช่วง จุดตัดทางหลวงหมายเลข 3323 และทางหลวงหมายเลข 3322 (แยกเนินสูง) – จุดตัดทางหลวงหมายเลข 3154 (แยกศักดิ์ชัย)

วันพฤหัสบดีที่ 20 เมษายน พ.ศ. 2566 เวลา 09.00-12.00 น.

ณ ห้องจุฬมณี 1 โรงแรม เทพี แกรนด์ โฮเต็ล ตำบลจันทนิมิตร อำเภอเมืองจันทบุรี จังหวัดจันทบุรี

ลำดับ	รายชื่อ	ตำแหน่ง	หน่วยงาน/ที่อยู่	ลายมือชื่อ	หมายเลขโทรศัพท์
หมู่ 4 บ้านเนินสูง ตำบลเขาวัง อำเภอท่าใหม่ จังหวัดจันทบุรี (ต่อ)					
25	[redacted]				
26	[redacted]				
27	[redacted]				
28	[redacted]				
			อำเภอท่าใหม่ จังหวัดจันทบุรี		

*กรอกรายชื่อหมู่บ้านที่ต้องการ เว้น และให้ใช้ เขตดำเนินการประชุม เพื่อนำมาประกอบการศึกษาโครงการ

ลงทะเบียนเข้าร่วมการประชุมสรุปผลการศึกษาโครงการ (สัมมนา ครั้งที่ 3)

โครงการจ้างวิศวกรที่ปรึกษาสำรวจและออกแบบปรับปรุงและแก้ไขปัญหาการจราจร บนทางหลวงหมายเลข 3

ช่วง จุดตัดทางหลวงหมายเลข 3323 และทางหลวงหมายเลข 3322 (แยกเนินสูง) – จุดตัดทางหลวงหมายเลข 3154 (แยกศักดิ์ชัย)

วันพฤหัสบดีที่ 20 เมษายน พ.ศ. 2566 เวลา 09.00-12.00 น.

ณ ห้องจุฬมณี 1 โรงแรม เทพี แกรนด์ โฮเต็ล ตำบลจันทนิมิตร อำเภอเมืองจันทบุรี จังหวัดจันทบุรี

ลำดับ	รายชื่อ	ตำแหน่ง	หน่วยงาน/ที่อยู่	ลายมือชื่อ	หมายเลขโทรศัพท์
หมู่ 4 บ้านเนินสูง ตำบลเขาวัง อำเภอท่าใหม่ จังหวัดจันทบุรี (ต่อ)					
29	[redacted]				
30	[redacted]				
31	[redacted]				
32	[redacted]				
			อำเภอท่าใหม่ จังหวัดจันทบุรี		

*กรอกรายชื่อหมู่บ้านที่ต้องการ เว้น และให้ใช้ เขตดำเนินการประชุม เพื่อนำมาประกอบการศึกษาโครงการ

ลงทะเบียนเข้าร่วมการประชุมสรุปผลการศึกษาโครงการ (สัมมนา ครั้งที่ 3)

โครงการจ้างวิศวกรที่ปรึกษาสำรวจและออกแบบปรับปรุงและแก้ไขปัญหาการจราจร บนทางหลวงหมายเลข 3

ช่วง จุดตัดทางหลวงหมายเลข 3323 และทางหลวงหมายเลข 3322 (แยกเนินสูง) – จุดตัดทางหลวงหมายเลข 3154 (แยกศักดิ์ชัย)

วันพฤหัสบดีที่ 20 เมษายน พ.ศ. 2566 เวลา 09.00-12.00 น.

ณ ห้องจุฬมณี 1 โรงแรม เทพี แกรนด์ โฮเต็ล ตำบลจันทนิมิตร อำเภอเมืองจันทบุรี จังหวัดจันทบุรี

ลำดับ	รายชื่อ	ตำแหน่ง	หน่วยงาน/ที่อยู่	ลายมือชื่อ	หมายเลขโทรศัพท์
หมู่ 4 บ้านเนินสูง ตำบลเขาวัง อำเภอท่าใหม่ จังหวัดจันทบุรี (ต่อ)					
33	[redacted]				
34	[redacted]				
35	[redacted]				
36	[redacted]				

*กรอกรายชื่อหมู่บ้านที่ต้องการ เว้น และให้ใช้ เขตดำเนินการประชุม เพื่อนำมาประกอบการศึกษาโครงการ

ลงทะเบียนเข้าร่วมการประชุมสรุปผลการศึกษาโครงการ (สัมมนา ครั้งที่ 3)

โครงการจ้างวิศวกรที่ปรึกษาสำรวจและออกแบบปรับปรุงและแก้ไขปัญหาการจราจร บนทางหลวงหมายเลข 3

ช่วง จุดตัดทางหลวงหมายเลข 3323 และทางหลวงหมายเลข 3322 (แยกเนินสูง) – จุดตัดทางหลวงหมายเลข 3154 (แยกศักดิ์ชัย)

วันพฤหัสบดีที่ 20 เมษายน พ.ศ. 2566 เวลา 09.00-12.00 น.

ณ ห้องจุฬมณี 1 โรงแรม เทพี แกรนด์ โฮเต็ล ตำบลจันทนิมิตร อำเภอเมืองจันทบุรี จังหวัดจันทบุรี

ลำดับ	รายชื่อ	ตำแหน่ง	หน่วยงาน/ที่อยู่	ลายมือชื่อ	หมายเลขโทรศัพท์
หมู่ 4 บ้านเนินสูง ตำบลเขาวัง อำเภอท่าใหม่ จังหวัดจันทบุรี (ต่อ)					
37	[redacted]				
38	[redacted]				
39	[redacted]				
40	[redacted]				
			อำเภอท่าใหม่ จังหวัดจันทบุรี		

*กรอกรายชื่อหมู่บ้านที่ต้องการ เว้น และให้ใช้ เขตดำเนินการประชุม เพื่อนำมาประกอบการศึกษาโครงการ

ลงทะเบียนเข้าร่วมการประชุมสรุปผลการศึกษาโครงการ (สัมมนา ครั้งที่ 3)

โครงการจ้างวิศวกรที่ปรึกษาสำรวจและออกแบบปรับปรุงและแก้ไขปัญหาการจราจร บนทางหลวงหมายเลข 3

ช่วง จุดตัดทางหลวงหมายเลข 3323 และทางหลวงหมายเลข 3322 (แยกเนินสูง) – จุดตัดทางหลวงหมายเลข 3154 (แยกศักดิ์ชัย)

วันพฤหัสบดีที่ 20 เมษายน พ.ศ. 2566 เวลา 09.00-12.00 น.

ณ ห้องจุฬมณี 1 โรงแรม เคที แกรนด์ โฮเต็ล ตำบลจันทนิมิตร อำเภอเมืองจันทบุรี จังหวัดจันทบุรี

ลำดับ	รายชื่อ	ตำแหน่ง	หน่วยงาน/ที่อยู่	ลายมือชื่อ	หมายเลขโทรศัพท์
หมู่ 4 บ้านเนินสูง ตำบลเขาวัง อำเภอท่าใหม่ จังหวัดจันทบุรี (ต่อ)					
41		เจ้าของบ้านเลขที่ 1/4	เลขที่ 1/4 หมู่ 4 บ้านเนินสูง ตำบลเขาวัง อำเภอท่าใหม่ จังหวัดจันทบุรี		
42		เจ้าของบ้านเลขที่ 1/10-11	เลขที่ 1/10-11 หมู่ 4 บ้านเนินสูง ตำบลเขาวัง อำเภอท่าใหม่ จังหวัดจันทบุรี		
43		เจ้าของบ้านเลขที่ 1/14	เลขที่ 1/14 หมู่ 4 บ้านเนินสูง ตำบลเขาวัง อำเภอท่าใหม่ จังหวัดจันทบุรี		
44		เจ้าของบ้านเลขที่ 1/20	เลขที่ 1/20 หมู่ 4 บ้านเนินสูง ตำบลเขาวัง อำเภอท่าใหม่ จังหวัดจันทบุรี		

*หมายเลขโทรศัพท์ของผู้ลงทะเบียนเข้าร่วมการประชุม เพื่อนำมาประสานงานการศึกษาโครงการ

ลงทะเบียนเข้าร่วมการประชุมสรุปผลการศึกษาโครงการ (สัมมนา ครั้งที่ 3)

โครงการจ้างวิศวกรที่ปรึกษาสำรวจและออกแบบปรับปรุงและแก้ไขปัญหาการจราจร บนทางหลวงหมายเลข 3

ช่วง จุดตัดทางหลวงหมายเลข 3323 และทางหลวงหมายเลข 3322 (แยกเนินสูง) – จุดตัดทางหลวงหมายเลข 3154 (แยกศักดิ์ชัย)

วันพฤหัสบดีที่ 20 เมษายน พ.ศ. 2566 เวลา 09.00-12.00 น.

ณ ห้องจุฬมณี 1 โรงแรม เคที แกรนด์ โฮเต็ล ตำบลจันทนิมิตร อำเภอเมืองจันทบุรี จังหวัดจันทบุรี

ลำดับ	รายชื่อ	ตำแหน่ง	หน่วยงาน/ที่อยู่	ลายมือชื่อ	หมายเลขโทรศัพท์
หมู่ 4 บ้านเนินสูง ตำบลเขาวัง อำเภอท่าใหม่ จังหวัดจันทบุรี (ต่อ)					
45	[redacted]				
46		เจ้าของบ้านเลขที่ 85/3	เลขที่ 85/4 หมู่ 4 บ้านเนินสูง ตำบลเขาวัง อำเภอท่าใหม่ จังหวัดจันทบุรี		
47		เจ้าของบ้านเลขที่ 85/6	เลขที่ 85/6 หมู่ 4 บ้านเนินสูง ตำบลเขาวัง อำเภอท่าใหม่ จังหวัดจันทบุรี		
48		เจ้าของบ้านเลขที่ 88/2	เลขที่ 88/2 หมู่ 4 บ้านเนินสูง ตำบลเขาวัง อำเภอท่าใหม่ จังหวัดจันทบุรี		

*หมายเลขโทรศัพท์ของผู้ลงทะเบียนเข้าร่วมการประชุม เพื่อนำมาประสานงานการศึกษาโครงการ

ลงทะเบียนเข้าร่วมการประชุมสรุปผลการศึกษาโครงการ (สัมมนา ครั้งที่ 3)

โครงการจ้างวิศวกรที่ปรึกษาสำรวจและออกแบบปรับปรุงและแก้ไขปัญหาการจราจร บนทางหลวงหมายเลข 3

ช่วง จุดตัดทางหลวงหมายเลข 3323 และทางหลวงหมายเลข 3322 (แยกเนินสูง) – จุดตัดทางหลวงหมายเลข 3154 (แยกศักดิ์ชัย)

วันพฤหัสบดีที่ 20 เมษายน พ.ศ. 2566 เวลา 09.00-12.00 น.

ณ ห้องจุฬมณี 1 โรงแรม เคที แกรนด์ โฮเต็ล ตำบลจันทนิมิตร อำเภอเมืองจันทบุรี จังหวัดจันทบุรี

ลำดับ	รายชื่อ	ตำแหน่ง	หน่วยงาน/ที่อยู่	ลายมือชื่อ	หมายเลขโทรศัพท์
หมู่ 9 บ้านวังพอก ตำบลเขาวัง อำเภอท่าใหม่ จังหวัดจันทบุรี					
1	[redacted]				
2					
3					
4					

*หมายเลขโทรศัพท์ของผู้ลงทะเบียนเข้าร่วมการประชุม เพื่อนำมาประสานงานการศึกษาโครงการ

ลงทะเบียนเข้าร่วมการประชุมสรุปผลการศึกษาโครงการ (สัมมนา ครั้งที่ 3)

โครงการจ้างวิศวกรที่ปรึกษาสำรวจและออกแบบปรับปรุงและแก้ไขปัญหาการจราจร บนทางหลวงหมายเลข 3

ช่วง จุดตัดทางหลวงหมายเลข 3323 และทางหลวงหมายเลข 3322 (แยกเนินสูง) – จุดตัดทางหลวงหมายเลข 3154 (แยกศักดิ์ชัย)

วันพฤหัสบดีที่ 20 เมษายน พ.ศ. 2566 เวลา 09.00-12.00 น.

ณ ห้องจุฬมณี 1 โรงแรม เคที แกรนด์ โฮเต็ล ตำบลจันทนิมิตร อำเภอเมืองจันทบุรี จังหวัดจันทบุรี

ลำดับ	รายชื่อ	ตำแหน่ง	หน่วยงาน/ที่อยู่	ลายมือชื่อ	หมายเลขโทรศัพท์
หมู่ 9 บ้านวังพอก ตำบลเขาวัง อำเภอท่าใหม่ จังหวัดจันทบุรี (ต่อ)					
5	[redacted]				
6					
7					
8					

*หมายเลขโทรศัพท์ของผู้ลงทะเบียนเข้าร่วมการประชุม เพื่อนำมาประสานงานการศึกษาโครงการ

กลุ่มสร้างโอกาสและประชาชน 8-30 และ จากจุดเริ่มต้นของแนวเส้นทาง

ลงทะเบียนเข้าร่วมการประชุมสรุปผลการศึกษาโครงการ (สัมมนา ครั้งที่ 3)

โครงการจ้างวิศวกรที่ปรึกษาสำรวจและออกแบบปรับปรุงและแก้ไขปัญหาการจราจร บนทางหลวงหมายเลข 3

ช่วง จุดตัดทางหลวงหมายเลข 3323 และทางหลวงหมายเลข 3322 (แยกเนินสูง) – จุดตัดทางหลวงหมายเลข 3154 (แยกศักดิ์ชัย)

วันพฤหัสบดีที่ 20 เมษายน พ.ศ. 2566 เวลา 09.00-12.00 น.

ณ ห้องจุลมณี 1 โรงแรม เคพี แกรนด์ โฮเต็ล ตำบลจันทนิมิตร อำเภอเมืองจันทบุรี จังหวัดจันทบุรี

ลำดับ	รายชื่อ	ตำแหน่ง	หน่วยงาน/ที่อยู่	ลายมือชื่อ	หมายเลขโทรศัพท์
หมู่ 9 บ้านวังพอก ตำบลเขาวัง อำเภอท่าใหม่ จังหวัดจันทบุรี (ต่อ)					
9	นา[redacted]				
10		เจ้าของบ้านเลขที่ 103/3-4	เลขที่ 103/3-4 หมู่ 9 บ้านวังพอก ตำบลเขาวัง อำเภอท่าใหม่ จังหวัดจันทบุรี		
11		เจ้าของบ้านเลขที่ 103/11-12	เลขที่ 103/11-12 หมู่ 9 บ้านวังพอก ตำบลเขาวัง อำเภอท่าใหม่ จังหวัดจันทบุรี		
12		เจ้าของบ้านเลขที่ 103/17-18	เลขที่ 103/17-18 หมู่ 9 บ้านวังพอก ตำบลเขาวัง อำเภอท่าใหม่ จังหวัดจันทบุรี		

*ระเบียบวิธีการของผู้ลงทะเบียนเข้าร่วม เพื่อ และวิธีใช้ ของคำนิยมการประชุม เพื่อนำประกอบการศึกษาโครงการ

กลุ่มสร้างโอกาสและประชาชน 8-30 และ จากจุดเริ่มต้นของแนวเส้นทาง

ลงทะเบียนเข้าร่วมการประชุมสรุปผลการศึกษาโครงการ (สัมมนา ครั้งที่ 3)

โครงการจ้างวิศวกรที่ปรึกษาสำรวจและออกแบบปรับปรุงและแก้ไขปัญหาการจราจร บนทางหลวงหมายเลข 3

ช่วง จุดตัดทางหลวงหมายเลข 3323 และทางหลวงหมายเลข 3322 (แยกเนินสูง) – จุดตัดทางหลวงหมายเลข 3154 (แยกศักดิ์ชัย)

วันพฤหัสบดีที่ 20 เมษายน พ.ศ. 2566 เวลา 09.00-12.00 น.

ณ ห้องจุลมณี 1 โรงแรม เคพี แกรนด์ โฮเต็ล ตำบลจันทนิมิตร อำเภอเมืองจันทบุรี จังหวัดจันทบุรี

ลำดับ	รายชื่อ	ตำแหน่ง	หน่วยงาน/ที่อยู่	ลายมือชื่อ	หมายเลขโทรศัพท์
หมู่ 5 บ้านหนองหว้า ตำบลท่าช้าง อำเภอเมืองจันทบุรี จังหวัดจันทบุรี					
1	[redacted]				
2	[redacted]				
3					
4					

*ระเบียบวิธีการของผู้ลงทะเบียนเข้าร่วม เพื่อ และวิธีใช้ ของคำนิยมการประชุม เพื่อนำประกอบการศึกษาโครงการ

กลุ่มสร้างโอกาสและประชาชน 8-30 และ จากจุดเริ่มต้นของแนวเส้นทาง

ลงทะเบียนเข้าร่วมการประชุมสรุปผลการศึกษาโครงการ (สัมมนา ครั้งที่ 3)

โครงการจ้างวิศวกรที่ปรึกษาสำรวจและออกแบบปรับปรุงและแก้ไขปัญหาการจราจร บนทางหลวงหมายเลข 3

ช่วง จุดตัดทางหลวงหมายเลข 3323 และทางหลวงหมายเลข 3322 (แยกเนินสูง) – จุดตัดทางหลวงหมายเลข 3154 (แยกศักดิ์ชัย)

วันพฤหัสบดีที่ 20 เมษายน พ.ศ. 2566 เวลา 09.00-12.00 น.

ณ ห้องจุลมณี 1 โรงแรม เคพี แกรนด์ โฮเต็ล ตำบลจันทนิมิตร อำเภอเมืองจันทบุรี จังหวัดจันทบุรี

ลำดับ	รายชื่อ	ตำแหน่ง	หน่วยงาน/ที่อยู่	ลายมือชื่อ	หมายเลขโทรศัพท์
หมู่ 2 บ้านคงชะมูล ตำบลท่าช้าง อำเภอเมืองจันทบุรี จังหวัดจันทบุรี					
1	[redacted]				
2					
3					
4					

*ระเบียบวิธีการของผู้ลงทะเบียนเข้าร่วม เพื่อ และวิธีใช้ ของคำนิยมการประชุม เพื่อนำประกอบการศึกษาโครงการ

กลุ่มสร้างโอกาสและประชาชน 8-30 และ จากจุดเริ่มต้นของแนวเส้นทาง

ลงทะเบียนเข้าร่วมการประชุมสรุปผลการศึกษาโครงการ (สัมมนา ครั้งที่ 3)

โครงการจ้างวิศวกรที่ปรึกษาสำรวจและออกแบบปรับปรุงและแก้ไขปัญหาการจราจร บนทางหลวงหมายเลข 3

ช่วง จุดตัดทางหลวงหมายเลข 3323 และทางหลวงหมายเลข 3322 (แยกเนินสูง) – จุดตัดทางหลวงหมายเลข 3154 (แยกศักดิ์ชัย)

วันพฤหัสบดีที่ 20 เมษายน พ.ศ. 2566 เวลา 09.00-12.00 น.

ณ ห้องจุลมณี 1 โรงแรม เคพี แกรนด์ โฮเต็ล ตำบลจันทนิมิตร อำเภอเมืองจันทบุรี จังหวัดจันทบุรี

ลำดับ	รายชื่อ	ตำแหน่ง	หน่วยงาน/ที่อยู่	ลายมือชื่อ	หมายเลขโทรศัพท์
หมู่ 2 บ้านคงชะมูล ตำบลท่าช้าง อำเภอเมืองจันทบุรี จังหวัดจันทบุรี (ต่อ)					
5		ผู้จัดการ 7-Eleven สาขา ปตท. LPG เขาไร่ยา (จันทบุรี)	7-Eleven สาขา ปตท. LPG เขาไร่ยา (จันทบุรี) ถนนสุขุมวิท ตำบลท่าช้าง อำเภอเมืองจันทบุรี จังหวัดจันทบุรี		
6		ผู้ดูแลสถานีบริการน้ำมันเขาไร่ยา	เลขที่ 93/81 ม.1 ตำบลคมกะขาง อำเภอเมืองจันทบุรี จังหวัดจันทบุรี		
7		เจ้าของกิจการ ปตท. LPG Station สาขาเขาไร่ยา	ปตท. LPG Station สาขาเขาไร่ยา ถนนสุขุมวิท ตำบลท่าช้าง อำเภอเมืองจันทบุรี จังหวัดจันทบุรี		
8		ผู้บริหารบริษัท แอคคาซอย จำกัด สาขาจันทบุรี	บริษัท แอคคาซอย จำกัด สาขาจันทบุรี หมู่ 5 ตำบลท่าช้าง อำเภอเมืองจันทบุรี จังหวัดจันทบุรี		

*ระเบียบวิธีการของผู้ลงทะเบียนเข้าร่วม เพื่อ และวิธีใช้ ของคำนิยมการประชุม เพื่อนำประกอบการศึกษาโครงการ

ลงทะเบียนเข้าร่วมการประชุมสรุปผลการศึกษาโครงการ (สัมมนา ครั้งที่ 3)

โครงการจ้างวิศวกรที่ปรึกษาสำรวจและออกแบบปรับปรุงและแก้ไขปัญหาการจราจร บนทางหลวงหมายเลข 3

ช่วง จุดตัดทางหลวงหมายเลข 3323 และทางหลวงหมายเลข 3322 (แยกเนินสูง) – จุดตัดทางหลวงหมายเลข 3154 (แยกศักดิ์ชัย)

วันพฤหัสบดีที่ 20 เมษายน พ.ศ. 2566 เวลา 09.00-12.00 น.

ณ ห้องจุฬมณี 1 โรงแรม เคพี แกรนด์ โฮเต็ล ตำบลจันทนิมิตร อำเภอเมืองจันทบุรี จังหวัดจันทบุรี

ลำดับ	รายชื่อ	ตำแหน่ง	หน่วยงาน/ที่อยู่	ลายมือชื่อ	หมายเลขโทรศัพท์
หมู่ 2 บ้านคงขะมูล ตำบลท่าช้าง อำเภอเมืองจันทบุรี จังหวัดจันทบุรี (ต่อ)					
9		เจ้าของกิจการสถานีบริการน้ำมันเชลล์	สถานีบริการน้ำมันเชลล์ หมู่ 2 ถนนคุ้งวิท ตำบลแสลง อำเภอเมืองจันทบุรี จังหวัดจันทบุรี		
10	[redacted]				
11					
12					

*กรณีผู้ให้ความคิดเห็นเป็นบุคคลที่ไม่ใช่ราษฎร เช่น ผู้ดำเนินการ ขอให้ดำเนินการประทับตราชื่อ เพื่อนำมาประกอบการศึกษาโครงการ

ลงทะเบียนเข้าร่วมการประชุมสรุปผลการศึกษาโครงการ (สัมมนา ครั้งที่ 3)

โครงการจ้างวิศวกรที่ปรึกษาสำรวจและออกแบบปรับปรุงและแก้ไขปัญหาการจราจร บนทางหลวงหมายเลข 3

ช่วง จุดตัดทางหลวงหมายเลข 3323 และทางหลวงหมายเลข 3322 (แยกเนินสูง) – จุดตัดทางหลวงหมายเลข 3154 (แยกศักดิ์ชัย)

วันพฤหัสบดีที่ 20 เมษายน พ.ศ. 2566 เวลา 09.00-12.00 น.

ณ ห้องจุฬมณี 1 โรงแรม เคพี แกรนด์ โฮเต็ล ตำบลจันทนิมิตร อำเภอเมืองจันทบุรี จังหวัดจันทบุรี

ลำดับ	รายชื่อ	ตำแหน่ง	หน่วยงาน/ที่อยู่	ลายมือชื่อ	หมายเลขโทรศัพท์
หมู่ 2 บ้านคงขะมูล ตำบลท่าช้าง อำเภอเมืองจันทบุรี จังหวัดจันทบุรี (ต่อ)					
13		เจ้าของบ้านเลขที่ 55/9	เลขที่ 55/9 หมู่ 2 บ้านคงขะมูล ตำบลท่าช้าง อำเภอเมืองจันทบุรี จังหวัดจันทบุรี		
14		เจ้าของบ้านเลขที่ 56/9	เลขที่ 56/9 หมู่ 2 บ้านคงขะมูล ตำบลท่าช้าง อำเภอเมืองจันทบุรี จังหวัดจันทบุรี		
15	[redacted]				
16					

*กรณีผู้ให้ความคิดเห็นเป็นบุคคลที่ไม่ใช่ราษฎร เช่น ผู้ดำเนินการ ขอให้ดำเนินการประทับตราชื่อ เพื่อนำมาประกอบการศึกษาโครงการ

ลงทะเบียนเข้าร่วมการประชุมสรุปผลการศึกษาโครงการ (สัมมนา ครั้งที่ 3)

โครงการจ้างวิศวกรที่ปรึกษาสำรวจและออกแบบปรับปรุงและแก้ไขปัญหาการจราจร บนทางหลวงหมายเลข 3

ช่วง จุดตัดทางหลวงหมายเลข 3323 และทางหลวงหมายเลข 3322 (แยกเนินสูง) – จุดตัดทางหลวงหมายเลข 3154 (แยกศักดิ์ชัย)

วันพฤหัสบดีที่ 20 เมษายน พ.ศ. 2566 เวลา 09.00-12.00 น.

ณ ห้องจุฬมณี 1 โรงแรม เคพี แกรนด์ โฮเต็ล ตำบลจันทนิมิตร อำเภอเมืองจันทบุรี จังหวัดจันทบุรี

ลำดับ	รายชื่อ	ตำแหน่ง	หน่วยงาน/ที่อยู่	ลายมือชื่อ	หมายเลขโทรศัพท์
ชุมชนบ้านแก้ว (ชุมชนย่อยที่ 5) ตำบลท่าช้าง อำเภอเมืองจันทบุรี จังหวัดจันทบุรี					
1	[redacted]				
2					
3					
4					

*กรณีผู้ให้ความคิดเห็นเป็นบุคคลที่ไม่ใช่ราษฎร เช่น ผู้ดำเนินการ ขอให้ดำเนินการประทับตราชื่อ เพื่อนำมาประกอบการศึกษาโครงการ

ลงทะเบียนเข้าร่วมการประชุมสรุปผลการศึกษาโครงการ (สัมมนา ครั้งที่ 3)

โครงการจ้างวิศวกรที่ปรึกษาสำรวจและออกแบบปรับปรุงและแก้ไขปัญหาการจราจร บนทางหลวงหมายเลข 3

ช่วง จุดตัดทางหลวงหมายเลข 3323 และทางหลวงหมายเลข 3322 (แยกเนินสูง) – จุดตัดทางหลวงหมายเลข 3154 (แยกศักดิ์ชัย)

วันพฤหัสบดีที่ 20 เมษายน พ.ศ. 2566 เวลา 09.00-12.00 น.

ณ ห้องจุฬมณี 1 โรงแรม เคพี แกรนด์ โฮเต็ล ตำบลจันทนิมิตร อำเภอเมืองจันทบุรี จังหวัดจันทบุรี

ลำดับ	รายชื่อ	ตำแหน่ง	หน่วยงาน/ที่อยู่	ลายมือชื่อ	หมายเลขโทรศัพท์
ชุมชนบ้านแก้ว (ชุมชนย่อยที่ 5) ตำบลท่าช้าง อำเภอเมืองจันทบุรี จังหวัดจันทบุรี (ต่อ)					
5	[redacted]				
6					
7					
8		เจ้าของบ้านเลขที่ 89	เลขที่ 89 ชุมชนบ้านแก้ว (ชุมชนย่อยที่ 5) ตำบลท่าช้าง อำเภอเมืองจันทบุรี จังหวัดจันทบุรี		

*กรณีผู้ให้ความคิดเห็นเป็นบุคคลที่ไม่ใช่ราษฎร เช่น ผู้ดำเนินการ ขอให้ดำเนินการประทับตราชื่อ เพื่อนำมาประกอบการศึกษาโครงการ

ลงทะเบียนเข้าร่วมการประชุมสรุปผลการศึกษาโครงการ (สัมมนา ครั้งที่ 3)

โครงการจ้างวิศวกรที่ปรึกษาสำรวจและออกแบบปรับปรุงและแก้ไขปัญหาการจราจร บนทางหลวงหมายเลข 3

ช่วง จุดตัดทางหลวงหมายเลข 3323 และทางหลวงหมายเลข 3322 (แยกเนินสูง) – จุดตัดทางหลวงหมายเลข 3154 (แยกศักดิ์ชัย)

วันพฤหัสบดีที่ 20 เมษายน พ.ศ. 2566 เวลา 09.00-12.00 น.

ณ ห้องจุฬมณี 1 โรงแรม เคพี แกรนด์ โฮเต็ล ตำบลจันทนิมิตร อำเภอเมืองจันทบุรี จังหวัดจันทบุรี

ลำดับ	รายชื่อ	ตำแหน่ง	หน่วยงาน/ที่อยู่	ลายมือชื่อ	หมายเลขโทรศัพท์
ชุมชนบ้านเขาไร่ยา (ชุมชนย่อยที่ 6) ตำบลท่าช้าง อำเภอเมืองจันทบุรี จังหวัดจันทบุรี					
1	[redacted]				
2					
3					
4					
			ตำบลท่าช้าง อำเภอเมืองจันทบุรี จังหวัดจันทบุรี		

*หมายเลขโทรศัพท์ของผู้ลงทะเบียนเข้าร่วมการประชุม เพื่อนำมาประสานงานกรณีที่มีการเปลี่ยนแปลงกำหนดการ

ลงทะเบียนเข้าร่วมการประชุมสรุปผลการศึกษาโครงการ (สัมมนา ครั้งที่ 3)

โครงการจ้างวิศวกรที่ปรึกษาสำรวจและออกแบบปรับปรุงและแก้ไขปัญหาการจราจร บนทางหลวงหมายเลข 3

ช่วง จุดตัดทางหลวงหมายเลข 3323 และทางหลวงหมายเลข 3322 (แยกเนินสูง) – จุดตัดทางหลวงหมายเลข 3154 (แยกศักดิ์ชัย)

วันพฤหัสบดีที่ 20 เมษายน พ.ศ. 2566 เวลา 09.00-12.00 น.

ณ ห้องจุฬมณี 1 โรงแรม เคพี แกรนด์ โฮเต็ล ตำบลจันทนิมิตร อำเภอเมืองจันทบุรี จังหวัดจันทบุรี

ลำดับ	รายชื่อ	ตำแหน่ง	หน่วยงาน/ที่อยู่	ลายมือชื่อ	หมายเลขโทรศัพท์
ชุมชนบ้านเขาไร่ยา (ชุมชนย่อยที่ 6) ตำบลท่าช้าง อำเภอเมืองจันทบุรี จังหวัดจันทบุรี (ต่อ)					
5	[redacted]				
6					
7					
8					

*หมายเลขโทรศัพท์ของผู้ลงทะเบียนเข้าร่วมการประชุม เพื่อนำมาประสานงานกรณีที่มีการเปลี่ยนแปลงกำหนดการ

ลงทะเบียนเข้าร่วมการประชุมสรุปผลการศึกษาโครงการ (สัมมนา ครั้งที่ 3)

โครงการจ้างวิศวกรที่ปรึกษาสำรวจและออกแบบปรับปรุงและแก้ไขปัญหาการจราจร บนทางหลวงหมายเลข 3

ช่วง จุดตัดทางหลวงหมายเลข 3323 และทางหลวงหมายเลข 3322 (แยกเนินสูง) – จุดตัดทางหลวงหมายเลข 3154 (แยกศักดิ์ชัย)

วันพฤหัสบดีที่ 20 เมษายน พ.ศ. 2566 เวลา 09.00-12.00 น.

ณ ห้องจุฬมณี 1 โรงแรม เคพี แกรนด์ โฮเต็ล ตำบลจันทนิมิตร อำเภอเมืองจันทบุรี จังหวัดจันทบุรี

ลำดับ	รายชื่อ	ตำแหน่ง	หน่วยงาน/ที่อยู่	ลายมือชื่อ	หมายเลขโทรศัพท์
หมู่ 2 บ้านคงขะมูล ตำบลท่าช้าง อำเภอเมืองจันทบุรี จังหวัดจันทบุรี					
1	[redacted]				
2					
3					
4					

*หมายเลขโทรศัพท์ของผู้ลงทะเบียนเข้าร่วมการประชุม เพื่อนำมาประสานงานกรณีที่มีการเปลี่ยนแปลงกำหนดการ

ลงทะเบียนเข้าร่วมการประชุมสรุปผลการศึกษาโครงการ (สัมมนา ครั้งที่ 3)

โครงการจ้างวิศวกรที่ปรึกษาสำรวจและออกแบบปรับปรุงและแก้ไขปัญหาการจราจร บนทางหลวงหมายเลข 3

ช่วง จุดตัดทางหลวงหมายเลข 3323 และทางหลวงหมายเลข 3322 (แยกเนินสูง) – จุดตัดทางหลวงหมายเลข 3154 (แยกศักดิ์ชัย)

วันพฤหัสบดีที่ 20 เมษายน พ.ศ. 2566 เวลา 09.00-12.00 น.

ณ ห้องจุฬมณี 1 โรงแรม เคพี แกรนด์ โฮเต็ล ตำบลจันทนิมิตร อำเภอเมืองจันทบุรี จังหวัดจันทบุรี

ลำดับ	รายชื่อ	ตำแหน่ง	หน่วยงาน/ที่อยู่	ลายมือชื่อ	หมายเลขโทรศัพท์
หมู่ 2 บ้านคงขะมูล ตำบลท่าช้าง อำเภอเมืองจันทบุรี จังหวัดจันทบุรี (ต่อ)					
5	[redacted]				
6					
7					
8					

*หมายเลขโทรศัพท์ของผู้ลงทะเบียนเข้าร่วมการประชุม เพื่อนำมาประสานงานกรณีที่มีการเปลี่ยนแปลงกำหนดการ

ลงทะเบียนเข้าร่วมการประชุมสรุปผลการศึกษาโครงการ (สัมมนา ครั้งที่ 3)

โครงการจ้างวิศวกรที่ปรึกษาสำรวจและออกแบบปรับปรุงและแก้ไขปัญหาการจราจร บนทางหลวงหมายเลข 3

ช่วง จุดตัดทางหลวงหมายเลข 3323 และทางหลวงหมายเลข 3322 (แยกเนินสูง) – จุดตัดทางหลวงหมายเลข 3154 (แยกศักดิ์ชัย)

วันพฤหัสบดีที่ 20 เมษายน พ.ศ. 2566 เวลา 09.00-12.00 น.

ณ ห้องจุฬมณี 1 โรงแรม เคที แกรนด์ โฮเต็ล ตำบลจันทนิมิตร อำเภอเมืองจันทบุรี จังหวัดจันทบุรี

ลำดับ	รายชื่อ	ตำแหน่ง	หน่วยงาน/ที่อยู่	ลายมือชื่อ	หมายเลขโทรศัพท์
หมู่ 2 บ้านคงขะมุด ตำบลท่าช้าง อำเภอเมืองจันทบุรี จังหวัดจันทบุรี (ต่อ)					
9	[redacted]				
10					
11					
12					

*กรอกรายชื่อผู้ลงทะเบียนเข้าร่วมการ เพื่อนำมาประกอบการศึกษาโครงการ

ลงทะเบียนเข้าร่วมการประชุมสรุปผลการศึกษาโครงการ (สัมมนา ครั้งที่ 3)

โครงการจ้างวิศวกรที่ปรึกษาสำรวจและออกแบบปรับปรุงและแก้ไขปัญหาการจราจร บนทางหลวงหมายเลข 3

ช่วง จุดตัดทางหลวงหมายเลข 3323 และทางหลวงหมายเลข 3322 (แยกเนินสูง) – จุดตัดทางหลวงหมายเลข 3154 (แยกศักดิ์ชัย)

วันพฤหัสบดีที่ 20 เมษายน พ.ศ. 2566 เวลา 09.00-12.00 น.

ณ ห้องจุฬมณี 1 โรงแรม เคที แกรนด์ โฮเต็ล ตำบลจันทนิมิตร อำเภอเมืองจันทบุรี จังหวัดจันทบุรี

ลำดับ	รายชื่อ	ตำแหน่ง	หน่วยงาน/ที่อยู่	ลายมือชื่อ	หมายเลขโทรศัพท์
หมู่ 7 บ้านขอม ตำบลท่าช้าง อำเภอเมืองจันทบุรี จังหวัดจันทบุรี					
		เจ้าของกิจการ โชคทุ่งรี ขายวัสดุอุปกรณ์ก่อสร้าง	เลขที่ 56/1 หมู่ 7 บ้านขอม ตำบลท่าช้าง อำเภอเมืองจันทบุรี จังหวัดจันทบุรี		
	[redacted]				

*กรอกรายชื่อผู้ลงทะเบียนเข้าร่วมการ เพื่อนำมาประกอบการศึกษาโครงการ

ลงทะเบียนเข้าร่วมการประชุมสรุปผลการศึกษาโครงการ (สัมมนา ครั้งที่ 3)

โครงการจ้างวิศวกรที่ปรึกษาสำรวจและออกแบบปรับปรุงและแก้ไขปัญหาการจราจร บนทางหลวงหมายเลข 3

ช่วง จุดตัดทางหลวงหมายเลข 3323 และทางหลวงหมายเลข 3322 (แยกเนินสูง) – จุดตัดทางหลวงหมายเลข 3154 (แยกศักดิ์ชัย)

วันพฤหัสบดีที่ 20 เมษายน พ.ศ. 2566 เวลา 09.00-12.00 น.

ณ ห้องจุฬมณี 1 โรงแรม เคที แกรนด์ โฮเต็ล ตำบลจันทนิมิตร อำเภอเมืองจันทบุรี จังหวัดจันทบุรี

ลำดับ	รายชื่อ	ตำแหน่ง	หน่วยงาน/ที่อยู่	ลายมือชื่อ	หมายเลขโทรศัพท์
หมู่ 1 บ้านหนองคล้า ตำบลแสลง อำเภอเมืองจันทบุรี จังหวัดจันทบุรี (ต่อ)					
1	[redacted]				
2					
3					
4					

*กรอกรายชื่อผู้ลงทะเบียนเข้าร่วมการ เพื่อนำมาประกอบการศึกษาโครงการ

ลงทะเบียนเข้าร่วมการประชุมสรุปผลการศึกษาโครงการ (สัมมนา ครั้งที่ 3)

โครงการจ้างวิศวกรที่ปรึกษาสำรวจและออกแบบปรับปรุงและแก้ไขปัญหาการจราจร บนทางหลวงหมายเลข 3

ช่วง จุดตัดทางหลวงหมายเลข 3323 และทางหลวงหมายเลข 3322 (แยกเนินสูง) – จุดตัดทางหลวงหมายเลข 3154 (แยกศักดิ์ชัย)

วันพฤหัสบดีที่ 20 เมษายน พ.ศ. 2566 เวลา 09.00-12.00 น.

ณ ห้องจุฬมณี 1 โรงแรม เคที แกรนด์ โฮเต็ล ตำบลจันทนิมิตร อำเภอเมืองจันทบุรี จังหวัดจันทบุรี

ลำดับ	รายชื่อ	ตำแหน่ง	หน่วยงาน/ที่อยู่	ลายมือชื่อ	หมายเลขโทรศัพท์
หมู่ 6 บ้านเนินเพ็ด ตำบลพลับพลา อำเภอเมืองจันทบุรี จังหวัดจันทบุรี (ต่อ)					
1	[redacted]				
2					
3					
4					

*กรอกรายชื่อผู้ลงทะเบียนเข้าร่วมการ เพื่อนำมาประกอบการศึกษาโครงการ

ลงทะเบียนเข้าร่วมการประชุมสรุปผลการศึกษาโครงการ (สัมมนา ครั้งที่ 3)

โครงการจ้างวิศวกรที่ปรึกษาสำรวจและออกแบบปรับปรุงและแก้ไขปัญหาการจราจร บนทางหลวงหมายเลข 3

ช่วง จุดตัดทางหลวงหมายเลข 3323 และทางหลวงหมายเลข 3322 (แยกเป็นตูง) – จุดตัดทางหลวงหมายเลข 3154 (แยกศักดิ์ชัย)

วันพฤหัสบดีที่ 20 เมษายน พ.ศ. 2566 เวลา 09.00-12.00 น.

ณ ห้องจุฬมณี 1 โรงแรม เคพี แกรนด์ โฮเต็ล ตำบลจันทนิมิตร อำเภอเมืองจันทบุรี จังหวัดจันทบุรี

ลำดับ	รายชื่อ	ตำแหน่ง	หน่วยงาน/ที่อยู่	ลายมือชื่อ	หมายเลขโทรศัพท์
หมู่ 9 บ้านพลับพลา ตำบลพลับพลา อำเภอเมืองจันทบุรี จังหวัดจันทบุรี					
1					
2					
3					
4					

*หมายเลขโทรศัพท์ของผู้ลงชื่อเข้าร่วม เพื่อ และใช้เป็น หมายเลขติดต่อในการประชุม เพื่อนำเข้าสู่กระบวนการศึกษาโครงการ

ลงทะเบียนเข้าร่วมการประชุมสรุปผลการศึกษาโครงการ (สัมมนา ครั้งที่ 3)

โครงการจ้างวิศวกรที่ปรึกษาสำรวจและออกแบบปรับปรุงและแก้ไขปัญหาการจราจร บนทางหลวงหมายเลข 3

ช่วง จุดตัดทางหลวงหมายเลข 3323 และทางหลวงหมายเลข 3322 (แยกเป็นตูง) – จุดตัดทางหลวงหมายเลข 3154 (แยกศักดิ์ชัย)

วันพฤหัสบดีที่ 20 เมษายน พ.ศ. 2566 เวลา 09.00-12.00 น.

ณ ห้องจุฬมณี 1 โรงแรม เคพี แกรนด์ โฮเต็ล ตำบลจันทนิมิตร อำเภอเมืองจันทบุรี จังหวัดจันทบุรี

ลำดับ	รายชื่อ	ตำแหน่ง	หน่วยงาน/ที่อยู่	ลายมือชื่อ	หมายเลขโทรศัพท์
หมู่ 9 บ้านพลับพลา ตำบลพลับพลา อำเภอเมืองจันทบุรี จังหวัดจันทบุรี (ต่อ)					
5					
6					
7					
8					

*หมายเลขโทรศัพท์ของผู้ลงชื่อเข้าร่วม เพื่อ และใช้เป็น หมายเลขติดต่อในการประชุม เพื่อนำเข้าสู่กระบวนการศึกษาโครงการ

ลงทะเบียนเข้าร่วมการประชุมสรุปผลการศึกษาโครงการ (สัมมนา ครั้งที่ 3)

โครงการจ้างวิศวกรที่ปรึกษาสำรวจและออกแบบปรับปรุงและแก้ไขปัญหาการจราจร บนทางหลวงหมายเลข 3

ช่วง จุดตัดทางหลวงหมายเลข 3323 และทางหลวงหมายเลข 3322 (แยกเป็นตูง) – จุดตัดทางหลวงหมายเลข 3154 (แยกศักดิ์ชัย)

วันพฤหัสบดีที่ 20 เมษายน พ.ศ. 2566 เวลา 09.00-12.00 น.

ณ ห้องจุฬมณี 1 โรงแรม เคพี แกรนด์ โฮเต็ล ตำบลจันทนิมิตร อำเภอเมืองจันทบุรี จังหวัดจันทบุรี

ลำดับ	รายชื่อ	ตำแหน่ง	หน่วยงาน/ที่อยู่	ลายมือชื่อ	หมายเลขโทรศัพท์
หมู่ 11 บ้านเกาะรงค์ ตำบลพลับพลา อำเภอเมืองจันทบุรี จังหวัดจันทบุรี					
1					
2					
3					
4					

*หมายเลขโทรศัพท์ของผู้ลงชื่อเข้าร่วม เพื่อ และใช้เป็น หมายเลขติดต่อในการประชุม เพื่อนำเข้าสู่กระบวนการศึกษาโครงการ

ลงทะเบียนเข้าร่วมการประชุมสรุปผลการศึกษาโครงการ (สัมมนา ครั้งที่ 3)

โครงการจ้างวิศวกรที่ปรึกษาสำรวจและออกแบบปรับปรุงและแก้ไขปัญหาการจราจร บนทางหลวงหมายเลข 3

ช่วง จุดตัดทางหลวงหมายเลข 3323 และทางหลวงหมายเลข 3322 (แยกเป็นตูง) – จุดตัดทางหลวงหมายเลข 3154 (แยกศักดิ์ชัย)

วันพฤหัสบดีที่ 20 เมษายน พ.ศ. 2566 เวลา 09.00-12.00 น.

ณ ห้องจุฬมณี 1 โรงแรม เคพี แกรนด์ โฮเต็ล ตำบลจันทนิมิตร อำเภอเมืองจันทบุรี จังหวัดจันทบุรี

ลำดับ	รายชื่อ	ตำแหน่ง	หน่วยงาน/ที่อยู่	ลายมือชื่อ	หมายเลขโทรศัพท์
หมู่ 11 บ้านเกาะรงค์ ตำบลพลับพลา อำเภอเมืองจันทบุรี จังหวัดจันทบุรี (ต่อ)					
5					
6					
7					
8					

*หมายเลขโทรศัพท์ของผู้ลงชื่อเข้าร่วม เพื่อ และใช้เป็น หมายเลขติดต่อในการประชุม เพื่อนำเข้าสู่กระบวนการศึกษาโครงการ

ลงทะเบียนเข้าร่วมการประชุมสรุปผลการศึกษาโครงการ (สัมมนา ครั้งที่ 3)

โครงการจ้างวิศวกรที่ปรึกษาสำรวจและออกแบบปรับปรุงและแก้ไขปัญหาการจราจร บนทางหลวงหมายเลข 3

ช่วง จุดตัดทางหลวงหมายเลข 3323 และทางหลวงหมายเลข 3322 (แยกเนินสูง) – จุดตัดทางหลวงหมายเลข 3154 (แยกศักดิ์ชัย)

วันพฤหัสบดีที่ 20 เมษายน พ.ศ. 2566 เวลา 09.00-12.00 น.

ณ ห้องจุลมณี 1 โรงแรม เคพี แกรนด์ โฮเต็ล ตำบลจันทนิมิตร อำเภอเมืองจันทบุรี จังหวัดจันทบุรี

ลำดับ	รายชื่อ	ตำแหน่ง	หน่วยงาน/ที่อยู่	ลายมือชื่อ	หมายเลขโทรศัพท์
หมู่ 11 บ้านเกาะรงค์ ตำบลตกพับพลา อำเภอเมืองจันทบุรี จังหวัดจันทบุรี (ต่อ)					
9	[redacted]				
10					
11					
12			อำเภอเมืองจันทบุรี จังหวัดจันทบุรี		

*ขอผู้ให้ความอนุเคราะห์ลงชื่อเข้าร่วม เป็น และให้ใช้ เพื่อนำความประชุม เพื่อนำความประชุมการศึกษาโครงการ

ลงทะเบียนเข้าร่วมการประชุมสรุปผลการศึกษาโครงการ (สัมมนา ครั้งที่ 3)

โครงการจ้างวิศวกรที่ปรึกษาสำรวจและออกแบบปรับปรุงและแก้ไขปัญหาการจราจร บนทางหลวงหมายเลข 3

ช่วง จุดตัดทางหลวงหมายเลข 3323 และทางหลวงหมายเลข 3322 (แยกเนินสูง) – จุดตัดทางหลวงหมายเลข 3154 (แยกศักดิ์ชัย)

วันพฤหัสบดีที่ 20 เมษายน พ.ศ. 2566 เวลา 09.00-12.00 น.

ณ ห้องจุลมณี 1 โรงแรม เคพี แกรนด์ โฮเต็ล ตำบลจันทนิมิตร อำเภอเมืองจันทบุรี จังหวัดจันทบุรี

ลำดับ	รายชื่อ	ตำแหน่ง	หน่วยงาน/ที่อยู่	ลายมือชื่อ	หมายเลขโทรศัพท์
หมู่ 11 บ้านเกาะรงค์ ตำบลตกพับพลา อำเภอเมืองจันทบุรี จังหวัดจันทบุรี (ต่อ)					
13	[redacted]				
14					
15					
16			อำเภอเมืองจันทบุรี จังหวัดจันทบุรี		

*ขอผู้ให้ความอนุเคราะห์ลงชื่อเข้าร่วม เป็น และให้ใช้ ขอความร่วมมือการประชุม เพื่อนำความประชุมการศึกษาโครงการ

ลงทะเบียนเข้าร่วมการประชุมสรุปผลการศึกษาโครงการ (สัมมนา ครั้งที่ 3)

โครงการจ้างวิศวกรที่ปรึกษาสำรวจและออกแบบปรับปรุงและแก้ไขปัญหาการจราจร บนทางหลวงหมายเลข 3

ช่วง จุดตัดทางหลวงหมายเลข 3323 และทางหลวงหมายเลข 3322 (แยกเนินสูง) – จุดตัดทางหลวงหมายเลข 3154 (แยกศักดิ์ชัย)

วันพฤหัสบดีที่ 20 เมษายน พ.ศ. 2566 เวลา 09.00-12.00 น.

ณ ห้องจุลมณี 1 โรงแรม เคพี แกรนด์ โฮเต็ล ตำบลจันทนิมิตร อำเภอเมืองจันทบุรี จังหวัดจันทบุรี

ลำดับ	รายชื่อ	ตำแหน่ง	หน่วยงาน/ที่อยู่	ลายมือชื่อ	หมายเลขโทรศัพท์
หมู่ 11 บ้านเกาะรงค์ ตำบลตกพับพลา อำเภอเมืองจันทบุรี จังหวัดจันทบุรี (ต่อ)					
17	[redacted]				
18					
19					
20			จังหวัดจันทบุรี		

*ขอผู้ให้ความอนุเคราะห์ลงชื่อเข้าร่วม เป็น และให้ใช้ ขอความร่วมมือการประชุม เพื่อนำความประชุมการศึกษาโครงการ

ลงทะเบียนเข้าร่วมการประชุมสรุปผลการศึกษาโครงการ (สัมมนา ครั้งที่ 3)

โครงการจ้างวิศวกรที่ปรึกษาสำรวจและออกแบบปรับปรุงและแก้ไขปัญหาการจราจร บนทางหลวงหมายเลข 3

ช่วง จุดตัดทางหลวงหมายเลข 3323 และทางหลวงหมายเลข 3322 (แยกเนินสูง) – จุดตัดทางหลวงหมายเลข 3154 (แยกศักดิ์ชัย)

วันพฤหัสบดีที่ 20 เมษายน พ.ศ. 2566 เวลา 09.00-12.00 น.

ณ ห้องจุลมณี 1 โรงแรม เคพี แกรนด์ โฮเต็ล ตำบลจันทนิมิตร อำเภอเมืองจันทบุรี จังหวัดจันทบุรี

ลำดับ	รายชื่อ	ตำแหน่ง	หน่วยงาน/ที่อยู่	ลายมือชื่อ	หมายเลขโทรศัพท์
หมู่ 11 บ้านเกาะรงค์ ตำบลตกพับพลา อำเภอเมืองจันทบุรี จังหวัดจันทบุรี (ต่อ)					
21	[redacted]				
22					
23					
24			อำเภอเมืองจันทบุรี จังหวัดจันทบุรี		

*ขอผู้ให้ความอนุเคราะห์ลงชื่อเข้าร่วม เป็น และให้ใช้ ขอความร่วมมือการประชุม เพื่อนำความประชุมการศึกษาโครงการ

ลงทะเบียนเข้าร่วมการประชุมสรุปผลการศึกษาโครงการ (สัมมนา ครั้งที่ 3)

โครงการจ้างวิศวกรที่ปรึกษาสำรวจและออกแบบปรับปรุงและแก้ไขปัญหาการจราจร บนทางหลวงหมายเลข 3

ช่วง จุดตัดทางหลวงหมายเลข 3323 และทางหลวงหมายเลข 3322 (แยกเนินสูง) – จุดตัดทางหลวงหมายเลข 3154 (แยกศักดิ์ชัย)

วันพฤหัสบดีที่ 20 เมษายน พ.ศ. 2566 เวลา 09.00-12.00 น.

ณ ห้องจุฬมณี 1 โรงแรม เคที แกรนด์ โฮเต็ล ตำบลจันทนิมิตร อำเภอเมืองจันทบุรี จังหวัดจันทบุรี

ลำดับ	รายชื่อ	ตำแหน่ง	หน่วยงาน/ที่อยู่	ลายมือชื่อ	หมายเลขโทรศัพท์
หมู่ 11 บ้านเกาะรงค์ ตำบลพลับพลา อำเภอเมืองจันทบุรี จังหวัดจันทบุรี (ต่อ)					
25	[redacted]				
26					
27					
28			อำเภอเมืองจันทบุรี จังหวัดจันทบุรี		

*หมายเลขผู้ให้ข้อมูลจากบัตรประชาชน เพื่อนำมาประกอบการศึกษาโครงการ

ลงทะเบียนเข้าร่วมการประชุมสรุปผลการศึกษาโครงการ (สัมมนา ครั้งที่ 3)

โครงการจ้างวิศวกรที่ปรึกษาสำรวจและออกแบบปรับปรุงและแก้ไขปัญหาการจราจร บนทางหลวงหมายเลข 3

ช่วง จุดตัดทางหลวงหมายเลข 3323 และทางหลวงหมายเลข 3322 (แยกเนินสูง) – จุดตัดทางหลวงหมายเลข 3154 (แยกศักดิ์ชัย)

วันพฤหัสบดีที่ 20 เมษายน พ.ศ. 2566 เวลา 09.00-12.00 น.

ณ ห้องจุฬมณี 1 โรงแรม เคที แกรนด์ โฮเต็ล ตำบลจันทนิมิตร อำเภอเมืองจันทบุรี จังหวัดจันทบุรี

ลำดับ	รายชื่อ	ตำแหน่ง	หน่วยงาน/ที่อยู่	ลายมือชื่อ	หมายเลขโทรศัพท์
หมู่ 11 บ้านเกาะรงค์ ตำบลพลับพลา อำเภอเมืองจันทบุรี จังหวัดจันทบุรี (ต่อ)					
29	[redacted]				
30					
31					
32					

*หมายเลขผู้ให้ข้อมูลจากบัตรประชาชน เพื่อนำมาประกอบการศึกษาโครงการ

ลงทะเบียนเข้าร่วมการประชุมสรุปผลการศึกษาโครงการ (สัมมนา ครั้งที่ 3)

โครงการจ้างวิศวกรที่ปรึกษาสำรวจและออกแบบปรับปรุงและแก้ไขปัญหาการจราจร บนทางหลวงหมายเลข 3

ช่วง จุดตัดทางหลวงหมายเลข 3323 และทางหลวงหมายเลข 3322 (แยกเนินสูง) – จุดตัดทางหลวงหมายเลข 3154 (แยกศักดิ์ชัย)

วันพฤหัสบดีที่ 20 เมษายน พ.ศ. 2566 เวลา 09.00-12.00 น.

ณ ห้องจุฬมณี 1 โรงแรม เคที แกรนด์ โฮเต็ล ตำบลจันทนิมิตร อำเภอเมืองจันทบุรี จังหวัดจันทบุรี

ลำดับ	รายชื่อ	ตำแหน่ง	หน่วยงาน/ที่อยู่	ลายมือชื่อ	หมายเลขโทรศัพท์
หมู่ 11 บ้านเกาะรงค์ ตำบลพลับพลา อำเภอเมืองจันทบุรี จังหวัดจันทบุรี (ต่อ)					
33	[redacted]				08 1861 2575
34					
35					
36			จังหวัดจันทบุรี		

*หมายเลขผู้ให้ข้อมูลจากบัตรประชาชน เพื่อนำมาประกอบการศึกษาโครงการ

ลงทะเบียนเข้าร่วมการประชุมสรุปผลการศึกษาโครงการ (สัมมนา ครั้งที่ 3)

โครงการจ้างวิศวกรที่ปรึกษาสำรวจและออกแบบปรับปรุงและแก้ไขปัญหาการจราจร บนทางหลวงหมายเลข 3

ช่วง จุดตัดทางหลวงหมายเลข 3323 และทางหลวงหมายเลข 3322 (แยกเนินสูง) – จุดตัดทางหลวงหมายเลข 3154 (แยกศักดิ์ชัย)

วันพฤหัสบดีที่ 20 เมษายน พ.ศ. 2566 เวลา 09.00-12.00 น.

ณ ห้องจุฬมณี 1 โรงแรม เคที แกรนด์ โฮเต็ล ตำบลจันทนิมิตร อำเภอเมืองจันทบุรี จังหวัดจันทบุรี

ลำดับ	รายชื่อ	ตำแหน่ง	หน่วยงาน/ที่อยู่	ลายมือชื่อ	หมายเลขโทรศัพท์
หมู่ 11 บ้านเกาะรงค์ ตำบลพลับพลา อำเภอเมืองจันทบุรี จังหวัดจันทบุรี (ต่อ)					
37	[redacted]				
38					
39					
40			จังหวัดจันทบุรี		

*หมายเลขผู้ให้ข้อมูลจากบัตรประชาชน เพื่อนำมาประกอบการศึกษาโครงการ

ลงทะเบียนเข้าร่วมการประชุมสรุปผลการศึกษาโครงการ (สัมมนา ครั้งที่ 3)

โครงการจ้างวิศวกรที่ปรึกษาสำรวจและออกแบบปรับปรุงและแก้ไขปัญหาการจราจร บนทางหลวงหมายเลข 3

ช่วง จุดตัดทางหลวงหมายเลข 3323 และทางหลวงหมายเลข 3322 (แยกเนินสูง) – จุดตัดทางหลวงหมายเลข 3154 (แยกกักดี่ชัย)

วันพฤหัสบดีที่ 20 เมษายน พ.ศ. 2566 เวลา 09.00-12.00 น.

ณ ห้องจุฬมณี 1 โรงแรม เคที แกรนด์ โฮเต็ล ตำบลจันทนิมิตร อำเภอเมืองจันทบุรี จังหวัดจันทบุรี

ลำดับ	รายชื่อ	ตำแหน่ง	หน่วยงาน/ที่อยู่	ลายมือชื่อ	หมายเลขโทรศัพท์
หมู่ 11 บ้านเกาะรงค์ ตำบลพลับพลา อำเภอเมืองจันทบุรี จังหวัดจันทบุรี (ต่อ)					
41	[redacted]				
42	[redacted]				
43	[redacted]				
44	[redacted]		อำเภอเมืองจันทบุรี จังหวัดจันทบุรี		

*หมายเลขโทรศัพท์ เพื่อ และชื่อ หมายถึงการประชุม เพื่อนำมาประกอบการศึกษาโครงการ

ลงทะเบียนเข้าร่วมการประชุมสรุปผลการศึกษาโครงการ (สัมมนา ครั้งที่ 3)

โครงการจ้างวิศวกรที่ปรึกษาสำรวจและออกแบบปรับปรุงและแก้ไขปัญหาการจราจร บนทางหลวงหมายเลข 3

ช่วง จุดตัดทางหลวงหมายเลข 3323 และทางหลวงหมายเลข 3322 (แยกเนินสูง) – จุดตัดทางหลวงหมายเลข 3154 (แยกกักดี่ชัย)

วันพฤหัสบดีที่ 20 เมษายน พ.ศ. 2566 เวลา 09.00-12.00 น.

ณ ห้องจุฬมณี 1 โรงแรม เคที แกรนด์ โฮเต็ล ตำบลจันทนิมิตร อำเภอเมืองจันทบุรี จังหวัดจันทบุรี

ลำดับ	รายชื่อ	ตำแหน่ง	หน่วยงาน/ที่อยู่	ลายมือชื่อ	หมายเลขโทรศัพท์
หมู่ 11 บ้านเกาะรงค์ ตำบลพลับพลา อำเภอเมืองจันทบุรี จังหวัดจันทบุรี (ต่อ)					
45	[redacted]				
46	[redacted]				
47	[redacted]				
48	[redacted]		อำเภอเมืองจันทบุรี จังหวัดจันทบุรี		

*หมายเลขโทรศัพท์ เพื่อ และชื่อ หมายถึงการประชุม เพื่อนำมาประกอบการศึกษาโครงการ

ลงทะเบียนเข้าร่วมการประชุมสรุปผลการศึกษาโครงการ (สัมมนา ครั้งที่ 3)

โครงการจ้างวิศวกรที่ปรึกษาสำรวจและออกแบบปรับปรุงและแก้ไขปัญหาการจราจร บนทางหลวงหมายเลข 3

ช่วง จุดตัดทางหลวงหมายเลข 3323 และทางหลวงหมายเลข 3322 (แยกเนินสูง) – จุดตัดทางหลวงหมายเลข 3154 (แยกกักดี่ชัย)

วันพฤหัสบดีที่ 20 เมษายน พ.ศ. 2566 เวลา 09.00-12.00 น.

ณ ห้องจุฬมณี 1 โรงแรม เคที แกรนด์ โฮเต็ล ตำบลจันทนิมิตร อำเภอเมืองจันทบุรี จังหวัดจันทบุรี

ลำดับ	รายชื่อ	ตำแหน่ง	หน่วยงาน/ที่อยู่	ลายมือชื่อ	หมายเลขโทรศัพท์
หมู่ 11 บ้านเกาะรงค์ ตำบลพลับพลา อำเภอเมืองจันทบุรี จังหวัดจันทบุรี (ต่อ)					
49	[redacted]				
50	[redacted]				
51	[redacted]				
52	[redacted]		อำเภอเมืองจันทบุรี จังหวัดจันทบุรี		

*หมายเลขโทรศัพท์ เพื่อ และชื่อ หมายถึงการประชุม เพื่อนำมาประกอบการศึกษาโครงการ

ลงทะเบียนเข้าร่วมการประชุมสรุปผลการศึกษาโครงการ (สัมมนา ครั้งที่ 3)

โครงการจ้างวิศวกรที่ปรึกษาสำรวจและออกแบบปรับปรุงและแก้ไขปัญหาการจราจร บนทางหลวงหมายเลข 3

ช่วง จุดตัดทางหลวงหมายเลข 3323 และทางหลวงหมายเลข 3322 (แยกเนินสูง) – จุดตัดทางหลวงหมายเลข 3154 (แยกกักดี่ชัย)

วันพฤหัสบดีที่ 20 เมษายน พ.ศ. 2566 เวลา 09.00-12.00 น.

ณ ห้องจุฬมณี 1 โรงแรม เคที แกรนด์ โฮเต็ล ตำบลจันทนิมิตร อำเภอเมืองจันทบุรี จังหวัดจันทบุรี

ลำดับ	รายชื่อ	ตำแหน่ง	หน่วยงาน/ที่อยู่	ลายมือชื่อ	หมายเลขโทรศัพท์
หมู่ 11 บ้านเกาะรงค์ ตำบลพลับพลา อำเภอเมืองจันทบุรี จังหวัดจันทบุรี (ต่อ)					
53	[redacted]				
54	[redacted]				
55	[redacted]				
56	[redacted]		จังหวัดจันทบุรี		

*หมายเลขโทรศัพท์ เพื่อ และชื่อ หมายถึงการประชุม เพื่อนำมาประกอบการศึกษาโครงการ

ลงทะเบียนเข้าร่วมการประชุมสรุปผลการศึกษาโครงการ (สัมมนา ครั้งที่ 3)

โครงการจ้างวิศวกรที่ปรึกษาสำรวจและออกแบบปรับปรุงและแก้ไขปัญหาการจราจร บนทางหลวงหมายเลข 3

ช่วง จุดตัดทางหลวงหมายเลข 3323 และทางหลวงหมายเลข 3322 (แยกเนินสูง) – จุดตัดทางหลวงหมายเลข 3154 (แยกตักสี่ขัง)

วันพฤหัสบดีที่ 20 เมษายน พ.ศ. 2566 เวลา 09.00-12.00 น.

ณ ห้องจุฬมณี 1 โรงแรม เคที แกรนด์ โฮเต็ล ตำบลจันทนิมิตร อำเภอเมืองจันทบุรี จังหวัดจันทบุรี

ลำดับ	รายชื่อ	ตำแหน่ง	หน่วยงาน/ที่อยู่	ลายมือชื่อ	หมายเลขโทรศัพท์
หมู่ 11 บ้านเกาะรงค์ ตำบลพลับพลา อำเภอเมืองจันทบุรี จังหวัดจันทบุรี (ต่อ)					
57	[redacted]				
58					
59					
60			จังหวัดจันทบุรี		

*กรณีผู้มีชื่อเข้าร่วมประชุมมาพร้อมกัน เช่น บุตร/ภริยา ขอให้ทำเครื่องหมายการประชุม เพื่อนำมาประกอบการศึกษาโครงการ

ลงทะเบียนเข้าร่วมการประชุมสรุปผลการศึกษาโครงการ (สัมมนา ครั้งที่ 3)

โครงการจ้างวิศวกรที่ปรึกษาสำรวจและออกแบบปรับปรุงและแก้ไขปัญหาการจราจร บนทางหลวงหมายเลข 3

ช่วง จุดตัดทางหลวงหมายเลข 3323 และทางหลวงหมายเลข 3322 (แยกเนินสูง) – จุดตัดทางหลวงหมายเลข 3154 (แยกตักสี่ขัง)

วันพฤหัสบดีที่ 20 เมษายน พ.ศ. 2566 เวลา 09.00-12.00 น.

ณ ห้องจุฬมณี 1 โรงแรม เคที แกรนด์ โฮเต็ล ตำบลจันทนิมิตร อำเภอเมืองจันทบุรี จังหวัดจันทบุรี

ลำดับ	รายชื่อ	ตำแหน่ง	หน่วยงาน/ที่อยู่	ลายมือชื่อ	หมายเลขโทรศัพท์
หมู่ 11 บ้านเกาะรงค์ ตำบลพลับพลา อำเภอเมืองจันทบุรี จังหวัดจันทบุรี (ต่อ)					
61	[redacted]				
62					
63					
64					
			อำเภอเมืองจันทบุรี จังหวัดจันทบุรี		

*กรณีผู้มีชื่อเข้าร่วมประชุมมาพร้อมกัน เช่น บุตร/ภริยา ขอให้ทำเครื่องหมายการประชุม เพื่อนำมาประกอบการศึกษาโครงการ

ลงทะเบียนเข้าร่วมการประชุมสรุปผลการศึกษาโครงการ (สัมมนา ครั้งที่ 3)

โครงการจ้างวิศวกรที่ปรึกษาสำรวจและออกแบบปรับปรุงและแก้ไขปัญหาการจราจร บนทางหลวงหมายเลข 3

ช่วง จุดตัดทางหลวงหมายเลข 3323 และทางหลวงหมายเลข 3322 (แยกเนินสูง) – จุดตัดทางหลวงหมายเลข 3154 (แยกตักสี่ขัง)

วันพฤหัสบดีที่ 20 เมษายน พ.ศ. 2566 เวลา 09.00-12.00 น.

ณ ห้องจุฬมณี 1 โรงแรม เคที แกรนด์ โฮเต็ล ตำบลจันทนิมิตร อำเภอเมืองจันทบุรี จังหวัดจันทบุรี

ลำดับ	รายชื่อ	ตำแหน่ง	หน่วยงาน/ที่อยู่	ลายมือชื่อ	หมายเลขโทรศัพท์
หมู่ 11 บ้านเกาะรงค์ ตำบลพลับพลา อำเภอเมืองจันทบุรี จังหวัดจันทบุรี (ต่อ)					
65	[redacted]				
66					
67					
68			จังหวัดจันทบุรี		

*กรณีผู้มีชื่อเข้าร่วมประชุมมาพร้อมกัน เช่น บุตร/ภริยา ขอให้ทำเครื่องหมายการประชุม เพื่อนำมาประกอบการศึกษาโครงการ

ลงทะเบียนเข้าร่วมการประชุมสรุปผลการศึกษาโครงการ (สัมมนา ครั้งที่ 3)

โครงการจ้างวิศวกรที่ปรึกษาสำรวจและออกแบบปรับปรุงและแก้ไขปัญหาการจราจร บนทางหลวงหมายเลข 3

ช่วง จุดตัดทางหลวงหมายเลข 3323 และทางหลวงหมายเลข 3322 (แยกเนินสูง) – จุดตัดทางหลวงหมายเลข 3154 (แยกตักสี่ขัง)

วันพฤหัสบดีที่ 20 เมษายน พ.ศ. 2566 เวลา 09.00-12.00 น.

ณ ห้องจุฬมณี 1 โรงแรม เคที แกรนด์ โฮเต็ล ตำบลจันทนิมิตร อำเภอเมืองจันทบุรี จังหวัดจันทบุรี

ลำดับ	รายชื่อ	ตำแหน่ง	หน่วยงาน/ที่อยู่	ลายมือชื่อ	หมายเลขโทรศัพท์
หมู่ 11 บ้านเกาะรงค์ ตำบลพลับพลา อำเภอเมืองจันทบุรี จังหวัดจันทบุรี (ต่อ)					
69		เจ้าของกิจการ พลับพลา คลินิก	เลขที่ 49/4 หมู่ 9 บ้านพลับพลา ตำบลพลับพลา อำเภอเมืองจันทบุรี จังหวัดจันทบุรี		
70		เจ้าของกิจการ	เลขที่ 49/7-8 หมู่ 9 บ้านพลับพลา ตำบลพลับพลา อำเภอเมืองจันทบุรี จังหวัดจันทบุรี		
71		เจ้าของกิจการ ชันเคย์ อุปกรณ์มาร์ท	เลขที่ 55/11 หมู่ 11 บ้านเกาะรงค์ ตำบลพลับพลา อำเภอเมืองจันทบุรี จังหวัดจันทบุรี		
72		เจ้าของกิจการ ช.ทั.เอ็ม.	เลขที่ 56/53 หมู่ 11 บ้านเกาะรงค์ ตำบลพลับพลา อำเภอเมืองจันทบุรี จังหวัดจันทบุรี		

*กรณีผู้มีชื่อเข้าร่วมประชุมมาพร้อมกัน เช่น บุตร/ภริยา ขอให้ทำเครื่องหมายการประชุม เพื่อนำมาประกอบการศึกษาโครงการ

ลงทะเบียนเข้าร่วมการประชุมสรุปผลการศึกษาโครงการ (สัมมนา ครั้งที่ 3)

โครงการจ้างวิศวกรที่ปรึกษาสำรวจและออกแบบปรับปรุงและแก้ไขปัญหาการจราจร บนทางหลวงหมายเลข 3

ช่วง จุดตัดทางหลวงหมายเลข 3323 และทางหลวงหมายเลข 3322 (แยกเนินสูง) – จุดตัดทางหลวงหมายเลข 3154 (แยกศักดิ์ชัย)

วันพฤหัสบดีที่ 20 เมษายน พ.ศ. 2566 เวลา 09.00-12.00 น.

ณ ห้องจุฬมณี 1 โรงแรม เคที แกรนด์ โฮเต็ล ตำบลจันทนิมิตร อำเภอเมืองจันทบุรี จังหวัดจันทบุรี

ลำดับ	รายชื่อ	ตำแหน่ง	หน่วยงาน/ที่อยู่	ลายมือชื่อ	หมายเลขโทรศัพท์
หมู่ 11 บ้านเกาะรงค์ ตำบลตกสัมพลา อำเภอเมืองจันทบุรี จังหวัดจันทบุรี (ต่อ)					
73	[redacted]				
74					
75					
76					
			จังหวัดจันทบุรี		

*หมายเลขโทรศัพท์ของผู้เข้าร่วมประชุม เป็นข้อมูลที่จะใช้ในการประชุม เพื่อนำมาประสานงานการศึกษาโครงการ

ลงทะเบียนเข้าร่วมการประชุมสรุปผลการศึกษาโครงการ (สัมมนา ครั้งที่ 3)

โครงการจ้างวิศวกรที่ปรึกษาสำรวจและออกแบบปรับปรุงและแก้ไขปัญหาการจราจร บนทางหลวงหมายเลข 3

ช่วง จุดตัดทางหลวงหมายเลข 3323 และทางหลวงหมายเลข 3322 (แยกเนินสูง) – จุดตัดทางหลวงหมายเลข 3154 (แยกศักดิ์ชัย)

วันพฤหัสบดีที่ 20 เมษายน พ.ศ. 2566 เวลา 09.00-12.00 น.

ณ ห้องจุฬมณี 1 โรงแรม เคที แกรนด์ โฮเต็ล ตำบลจันทนิมิตร อำเภอเมืองจันทบุรี จังหวัดจันทบุรี

ลำดับ	รายชื่อ	ตำแหน่ง	หน่วยงาน/ที่อยู่	ลายมือชื่อ	หมายเลขโทรศัพท์
หมู่ 11 บ้านเกาะรงค์ ตำบลตกสัมพลา อำเภอเมืองจันทบุรี จังหวัดจันทบุรี (ต่อ)					
77	[redacted]				
78					
79					
80					
			อำเภอเมืองจันทบุรี จังหวัดจันทบุรี		

*หมายเลขโทรศัพท์ของผู้เข้าร่วมประชุม เป็นข้อมูลที่จะใช้ในการประชุม เพื่อนำมาประสานงานการศึกษาโครงการ

ลงทะเบียนเข้าร่วมการประชุมสรุปผลการศึกษาโครงการ (สัมมนา ครั้งที่ 3)

โครงการจ้างวิศวกรที่ปรึกษาสำรวจและออกแบบปรับปรุงและแก้ไขปัญหาการจราจร บนทางหลวงหมายเลข 3

ช่วง จุดตัดทางหลวงหมายเลข 3323 และทางหลวงหมายเลข 3322 (แยกเนินสูง) – จุดตัดทางหลวงหมายเลข 3154 (แยกศักดิ์ชัย)

วันพฤหัสบดีที่ 20 เมษายน พ.ศ. 2566 เวลา 09.00-12.00 น.

ณ ห้องจุฬมณี 1 โรงแรม เคที แกรนด์ โฮเต็ล ตำบลจันทนิมิตร อำเภอเมืองจันทบุรี จังหวัดจันทบุรี

ลำดับ	รายชื่อ	ตำแหน่ง	หน่วยงาน/ที่อยู่	ลายมือชื่อ	หมายเลขโทรศัพท์
หมู่ 11 บ้านเกาะรงค์ ตำบลตกสัมพลา อำเภอเมืองจันทบุรี จังหวัดจันทบุรี (ต่อ)					
81	[redacted]				
82					
83					
84					
			อำเภอเมืองจันทบุรี จังหวัดจันทบุรี		

*หมายเลขโทรศัพท์ของผู้เข้าร่วมประชุม เป็นข้อมูลที่จะใช้ในการประชุม เพื่อนำมาประสานงานการศึกษาโครงการ

ลงทะเบียนเข้าร่วมการประชุมสรุปผลการศึกษาโครงการ (สัมมนา ครั้งที่ 3)

โครงการจ้างวิศวกรที่ปรึกษาสำรวจและออกแบบปรับปรุงและแก้ไขปัญหาการจราจร บนทางหลวงหมายเลข 3

ช่วง จุดตัดทางหลวงหมายเลข 3323 และทางหลวงหมายเลข 3322 (แยกเนินสูง) – จุดตัดทางหลวงหมายเลข 3154 (แยกศักดิ์ชัย)

วันพฤหัสบดีที่ 20 เมษายน พ.ศ. 2566 เวลา 09.00-12.00 น.

ณ ห้องจุฬมณี 1 โรงแรม เคที แกรนด์ โฮเต็ล ตำบลจันทนิมิตร อำเภอเมืองจันทบุรี จังหวัดจันทบุรี

ลำดับ	รายชื่อ	ตำแหน่ง	หน่วยงาน/ที่อยู่	ลายมือชื่อ	หมายเลขโทรศัพท์
หมู่ 11 บ้านเกาะรงค์ ตำบลตกสัมพลา อำเภอเมืองจันทบุรี จังหวัดจันทบุรี (ต่อ)					
85	[redacted]				
86					
87					
88					

*หมายเลขโทรศัพท์ของผู้เข้าร่วมประชุม เป็นข้อมูลที่จะใช้ในการประชุม เพื่อนำมาประสานงานการศึกษาโครงการ

ลงทะเบียนเข้าร่วมการประชุมสรุปผลการศึกษาโครงการ (สัมมนา ครั้งที่ 3)

โครงการจ้างวิศวกรที่ปรึกษาสำรวจและออกแบบปรับปรุงและแก้ไขปัญหาการจราจร บนทางหลวงหมายเลข 3

ช่วง จุดตัดทางหลวงหมายเลข 3323 และทางหลวงหมายเลข 3322 (แยกเนินสูง) – จุดตัดทางหลวงหมายเลข 3154 (แยกกักดี่ชัย)

วันพฤหัสบดีที่ 20 เมษายน พ.ศ. 2566 เวลา 09.00-12.00 น.

ณ ห้องจุฬมณี 1 โรงแรม เคพี แกรนด์ โฮเต็ล ตำบลจันทนิมิตร อำเภอเมืองจันทบุรี จังหวัดจันทบุรี

ลำดับ	รายชื่อ	ตำแหน่ง	หน่วยงาน/ที่อยู่	ลายมือชื่อ	หมายเลขโทรศัพท์
หมู่ 13 บ้านคอนคาล ตำบลพลับพลา อำเภอเมืองจันทบุรี จังหวัดจันทบุรี					
1		เจ้าของกิจการ ศูนย์บริการซูซุกิ	เลขที่ 19/5 หมู่ 13 บ้านคอนคาล ตำบลพลับพลา อำเภอเมืองจันทบุรี จังหวัดจันทบุรี		0 3960 0419
2					
3					
4					

*หมายเลขโทรศัพท์ของผู้ลงทะเบียนเข้าร่วมการประชุม เพื่อดำเนินการประสานงานการศึกษาโครงการ

ลงทะเบียนเข้าร่วมการประชุมสรุปผลการศึกษาโครงการ (สัมมนา ครั้งที่ 3)

โครงการจ้างวิศวกรที่ปรึกษาสำรวจและออกแบบปรับปรุงและแก้ไขปัญหาการจราจร บนทางหลวงหมายเลข 3

ช่วง จุดตัดทางหลวงหมายเลข 3323 และทางหลวงหมายเลข 3322 (แยกเนินสูง) – จุดตัดทางหลวงหมายเลข 3154 (แยกกักดี่ชัย)

วันพฤหัสบดีที่ 20 เมษายน พ.ศ. 2566 เวลา 09.00-12.00 น.

ณ ห้องจุฬมณี 1 โรงแรม เคพี แกรนด์ โฮเต็ล ตำบลจันทนิมิตร อำเภอเมืองจันทบุรี จังหวัดจันทบุรี

ลำดับ	รายชื่อ	ตำแหน่ง	หน่วยงาน/ที่อยู่	ลายมือชื่อ	หมายเลขโทรศัพท์
หมู่ 13 บ้านคลองตะเฆ่ ตำบลคลองนารายณ์ อำเภอเมืองจันทบุรี จังหวัดจันทบุรี (ต่อ)					
1					
2					
3					
4					
			จังหวัดจันทบุรี		

*หมายเลขโทรศัพท์ของผู้ลงทะเบียนเข้าร่วมการประชุม เพื่อดำเนินการประสานงานการศึกษาโครงการ

ลงทะเบียนเข้าร่วมการประชุมสรุปผลการศึกษาโครงการ (สัมมนา ครั้งที่ 3)

โครงการจ้างวิศวกรที่ปรึกษาสำรวจและออกแบบปรับปรุงและแก้ไขปัญหาการจราจร บนทางหลวงหมายเลข 3

ช่วง จุดตัดทางหลวงหมายเลข 3323 และทางหลวงหมายเลข 3322 (แยกเนินสูง) – จุดตัดทางหลวงหมายเลข 3154 (แยกกักดี่ชัย)

วันพฤหัสบดีที่ 20 เมษายน พ.ศ. 2566 เวลา 09.00-12.00 น.

ณ ห้องจุฬมณี 1 โรงแรม เคพี แกรนด์ โฮเต็ล ตำบลจันทนิมิตร อำเภอเมืองจันทบุรี จังหวัดจันทบุรี

ลำดับ	รายชื่อ	ตำแหน่ง	หน่วยงาน/ที่อยู่	ลายมือชื่อ	หมายเลขโทรศัพท์
หมู่ 13 บ้านคลองตะเฆ่ ตำบลคลองนารายณ์ อำเภอเมืองจันทบุรี จังหวัดจันทบุรี (ต่อ)					
5					
6					
7					
8					

*หมายเลขโทรศัพท์ของผู้ลงทะเบียนเข้าร่วมการประชุม เพื่อดำเนินการประสานงานการศึกษาโครงการ

ลงทะเบียนเข้าร่วมการประชุมสรุปผลการศึกษาโครงการ (สัมมนา ครั้งที่ 3)

โครงการจ้างวิศวกรที่ปรึกษาสำรวจและออกแบบปรับปรุงและแก้ไขปัญหาการจราจร บนทางหลวงหมายเลข 3

ช่วง จุดตัดทางหลวงหมายเลข 3323 และทางหลวงหมายเลข 3322 (แยกเนินสูง) – จุดตัดทางหลวงหมายเลข 3154 (แยกกักดี่ชัย)

วันพฤหัสบดีที่ 20 เมษายน พ.ศ. 2566 เวลา 09.00-12.00 น.

ณ ห้องจุฬมณี 1 โรงแรม เคพี แกรนด์ โฮเต็ล ตำบลจันทนิมิตร อำเภอเมืองจันทบุรี จังหวัดจันทบุรี

ลำดับ	รายชื่อ	ตำแหน่ง	หน่วยงาน/ที่อยู่	ลายมือชื่อ	หมายเลขโทรศัพท์
หมู่ 13 บ้านคลองตะเฆ่ ตำบลคลองนารายณ์ อำเภอเมืองจันทบุรี จังหวัดจันทบุรี (ต่อ)					
9					
10					
11					
12					

*หมายเลขโทรศัพท์ของผู้ลงทะเบียนเข้าร่วมการประชุม เพื่อดำเนินการประสานงานการศึกษาโครงการ

ลงทะเบียนเข้าร่วมการประชุมสรุปผลการศึกษาโครงการ (สัมมนา ครั้งที่ 3)

โครงการจ้างวิศวกรที่ปรึกษาสำรวจและออกแบบปรับปรุงและแก้ไขปัญหาการจราจร บนทางหลวงหมายเลข 3

ช่วง จุดตัดทางหลวงหมายเลข 3323 และทางหลวงหมายเลข 3322 (แยกเนินสูง) – จุดตัดทางหลวงหมายเลข 3154 (แยกศักดิ์ชัย)

วันพฤหัสบดีที่ 20 เมษายน พ.ศ. 2566 เวลา 09.00-12.00 น.

ณ ห้องจุฬมณี 1 โรงแรม เคพี แกรนด์ โฮเต็ล ตำบลจันทนิมิตร อำเภอเมืองจันทบุรี จังหวัดจันทบุรี

ลำดับ	รายชื่อ	ตำแหน่ง	หน่วยงาน/ที่อยู่	ลายมือชื่อ	หมายเลขโทรศัพท์
หมู่ 13 บ้านคลองตะเฆ่ ตำบลคลองนารายณ์ อำเภอเมืองจันทบุรี จังหวัดจันทบุรี (ต่อ)					
13		วิริยะประกันภัย	เลขที่ 73/9 หมู่ 14 บ้านไร่ขันต์ ตำบลคลองนารายณ์ อำเภอเมืองจันทบุรี จังหวัดจันทบุรี		
14		ศูนย์บริการ MERCEDES BENZ	เลขที่ 28/11 หมู่ 11 ตำบลพลับพลา อำเภอเมืองจันทบุรี จังหวัดจันทบุรี		
15	[redacted]				
16		ตั้งศูนย์ล่วงล้อรถยนต์	เลขที่ 423-424 หมู่ 14 บ้านไร่ขันต์ ตำบลคลองนารายณ์ อำเภอเมืองจันทบุรี จังหวัดจันทบุรี		

*ตอบผู้ให้ความร่วมมือ พร้อมลงลายมือชื่อ และกำลังเดินการประชุม เพื่อนำมาประกอบการศึกษาโครงการ

ลงทะเบียนเข้าร่วมการประชุมสรุปผลการศึกษาโครงการ (สัมมนา ครั้งที่ 3)

โครงการจ้างวิศวกรที่ปรึกษาสำรวจและออกแบบปรับปรุงและแก้ไขปัญหาการจราจร บนทางหลวงหมายเลข 3

ช่วง จุดตัดทางหลวงหมายเลข 3323 และทางหลวงหมายเลข 3322 (แยกเนินสูง) – จุดตัดทางหลวงหมายเลข 3154 (แยกศักดิ์ชัย)

วันพฤหัสบดีที่ 20 เมษายน พ.ศ. 2566 เวลา 09.00-12.00 น.

ณ ห้องจุฬมณี 1 โรงแรม เคพี แกรนด์ โฮเต็ล ตำบลจันทนิมิตร อำเภอเมืองจันทบุรี จังหวัดจันทบุรี

ลำดับ	รายชื่อ	ตำแหน่ง	หน่วยงาน/ที่อยู่	ลายมือชื่อ	หมายเลขโทรศัพท์
หมู่ 13 บ้านคลองตะเฆ่ ตำบลคลองนารายณ์ อำเภอเมืองจันทบุรี จังหวัดจันทบุรี (ต่อ)					
17	[redacted]				
18					
19					
20					

*ตอบผู้ให้ความร่วมมือ พร้อมลงลายมือชื่อ และกำลังเดินการประชุม เพื่อนำมาประกอบการศึกษาโครงการ

ลงทะเบียนเข้าร่วมการประชุมสรุปผลการศึกษาโครงการ (สัมมนา ครั้งที่ 3)

โครงการจ้างวิศวกรที่ปรึกษาสำรวจและออกแบบปรับปรุงและแก้ไขปัญหาการจราจร บนทางหลวงหมายเลข 3

ช่วง จุดตัดทางหลวงหมายเลข 3323 และทางหลวงหมายเลข 3322 (แยกเนินสูง) – จุดตัดทางหลวงหมายเลข 3154 (แยกศักดิ์ชัย)

วันพฤหัสบดีที่ 20 เมษายน พ.ศ. 2566 เวลา 09.00-12.00 น.

ณ ห้องจุฬมณี 1 โรงแรม เคพี แกรนด์ โฮเต็ล ตำบลจันทนิมิตร อำเภอเมืองจันทบุรี จังหวัดจันทบุรี

ลำดับ	รายชื่อ	ตำแหน่ง	หน่วยงาน/ที่อยู่	ลายมือชื่อ	หมายเลขโทรศัพท์
หมู่ 6 บ้านหนองอรี ตำบลเขาบายศรี อำเภอท่าใหม่ จังหวัดจันทบุรี					
1	[redacted]				
2					
3					
4			จังหวัดจันทบุรี		

*ตอบผู้ให้ความร่วมมือ พร้อมลงลายมือชื่อ และกำลังเดินการประชุม เพื่อนำมาประกอบการศึกษาโครงการ

ลงทะเบียนเข้าร่วมการประชุมสรุปผลการศึกษาโครงการ (สัมมนา ครั้งที่ 3)

โครงการจ้างวิศวกรที่ปรึกษาสำรวจและออกแบบปรับปรุงและแก้ไขปัญหาการจราจร บนทางหลวงหมายเลข 3

ช่วง จุดตัดทางหลวงหมายเลข 3323 และทางหลวงหมายเลข 3322 (แยกเนินสูง) – จุดตัดทางหลวงหมายเลข 3154 (แยกศักดิ์ชัย)

วันพฤหัสบดีที่ 20 เมษายน พ.ศ. 2566 เวลา 09.00-12.00 น.

ณ ห้องจุฬมณี 1 โรงแรม เคพี แกรนด์ โฮเต็ล ตำบลจันทนิมิตร อำเภอเมืองจันทบุรี จังหวัดจันทบุรี

ลำดับ	รายชื่อ	ตำแหน่ง	หน่วยงาน/ที่อยู่	ลายมือชื่อ	หมายเลขโทรศัพท์
หมู่ 6 บ้านหนองอรี ตำบลเขาบายศรี อำเภอท่าใหม่ จังหวัดจันทบุรี (ต่อ)					
5	[redacted]				
6					
7					
8					
			จังหวัดจันทบุรี		

*ตอบผู้ให้ความร่วมมือ พร้อมลงลายมือชื่อ และกำลังเดินการประชุม เพื่อนำมาประกอบการศึกษาโครงการ

ลงทะเบียนเข้าร่วมการประชุมสรุปผลการศึกษาโครงการ (สัมมนา ครั้งที่ 3)

โครงการจ้างวิศวกรที่ปรึกษาสำรวจและออกแบบปรับปรุงและแก้ไขปัญหาการจราจร บนทางหลวงหมายเลข 3

ช่วง จุดตัดทางหลวงหมายเลข 3323 และทางหลวงหมายเลข 3322 (แยกเนินสูง) – จุดตัดทางหลวงหมายเลข 3154 (แยกศักดิ์ชัย)

วันพฤหัสบดีที่ 20 เมษายน พ.ศ. 2566 เวลา 09.00-12.00 น.

ณ ห้องจุฬมณี 1 โรงแรม เคที แกรนด์ โฮเต็ล ตำบลจันทนิมิตร อำเภอเมืองจันทบุรี จังหวัดจันทบุรี

ลำดับ	รายชื่อ	ตำแหน่ง	หน่วยงาน/ที่อยู่	ลายมือชื่อ	หมายเลขโทรศัพท์
หมู่ 6 บ้านหนองอรี ตำบลเขานายอศรี อำเภอท่าใหม่ จังหวัดจันทบุรี (ต่อ)					
9	[redacted]				
10					
11					
			จังหวัดจันทบุรี		
12					

*กรณีผู้ลงทะเบียนอยู่นอกพื้นที่ศึกษา เช่น ผู้ตรวจ ขอเข้าร่วมการประชุม เพื่อนำเสนอประเด็นการศึกษาโครงการ

ลงทะเบียนเข้าร่วมการประชุมสรุปผลการศึกษาโครงการ (สัมมนา ครั้งที่ 3)

โครงการจ้างวิศวกรที่ปรึกษาสำรวจและออกแบบปรับปรุงและแก้ไขปัญหาการจราจร บนทางหลวงหมายเลข 3

ช่วง จุดตัดทางหลวงหมายเลข 3323 และทางหลวงหมายเลข 3322 (แยกเนินสูง) – จุดตัดทางหลวงหมายเลข 3154 (แยกศักดิ์ชัย)

วันพฤหัสบดีที่ 20 เมษายน พ.ศ. 2566 เวลา 09.00-12.00 น.

ณ ห้องจุฬมณี 1 โรงแรม เคที แกรนด์ โฮเต็ล ตำบลจันทนิมิตร อำเภอเมืองจันทบุรี จังหวัดจันทบุรี

ลำดับ	รายชื่อ	ตำแหน่ง	หน่วยงาน/ที่อยู่	ลายมือชื่อ	หมายเลขโทรศัพท์
หมู่ 4 บ้านเนินสูง ตำบลเขาวัว อำเภอท่าใหม่ จังหวัดจันทบุรี					
1	[redacted]				
2					
3					
4					
			อำเภอท่าใหม่ จังหวัดจันทบุรี		

*กรณีผู้ลงทะเบียนอยู่นอกพื้นที่ศึกษา เช่น ผู้ตรวจ ขอเข้าร่วมการประชุม เพื่อนำเสนอประเด็นการศึกษาโครงการ

ลงทะเบียนเข้าร่วมการประชุมสรุปผลการศึกษาโครงการ (สัมมนา ครั้งที่ 3)

โครงการจ้างวิศวกรที่ปรึกษาสำรวจและออกแบบปรับปรุงและแก้ไขปัญหาการจราจร บนทางหลวงหมายเลข 3

ช่วง จุดตัดทางหลวงหมายเลข 3323 และทางหลวงหมายเลข 3322 (แยกเนินสูง) – จุดตัดทางหลวงหมายเลข 3154 (แยกศักดิ์ชัย)

วันพฤหัสบดีที่ 20 เมษายน พ.ศ. 2566 เวลา 09.00-12.00 น.

ณ ห้องจุฬมณี 1 โรงแรม เคที แกรนด์ โฮเต็ล ตำบลจันทนิมิตร อำเภอเมืองจันทบุรี จังหวัดจันทบุรี

ลำดับ	รายชื่อ	ตำแหน่ง	หน่วยงาน/ที่อยู่	ลายมือชื่อ	หมายเลขโทรศัพท์
หมู่ 4 บ้านเนินสูง ตำบลเขาวัว อำเภอท่าใหม่ จังหวัดจันทบุรี (ต่อ)					
5	[redacted]				
6					
7					
8					
			อำเภอท่าใหม่ จังหวัดจันทบุรี		

*กรณีผู้ลงทะเบียนอยู่นอกพื้นที่ศึกษา เช่น ผู้ตรวจ ขอเข้าร่วมการประชุม เพื่อนำเสนอประเด็นการศึกษาโครงการ

ลงทะเบียนเข้าร่วมการประชุมสรุปผลการศึกษาโครงการ (สัมมนา ครั้งที่ 3)

โครงการจ้างวิศวกรที่ปรึกษาสำรวจและออกแบบปรับปรุงและแก้ไขปัญหาการจราจร บนทางหลวงหมายเลข 3

ช่วง จุดตัดทางหลวงหมายเลข 3323 และทางหลวงหมายเลข 3322 (แยกเนินสูง) – จุดตัดทางหลวงหมายเลข 3154 (แยกศักดิ์ชัย)

วันพฤหัสบดีที่ 20 เมษายน พ.ศ. 2566 เวลา 09.00-12.00 น.

ณ ห้องจุฬมณี 1 โรงแรม เคที แกรนด์ โฮเต็ล ตำบลจันทนิมิตร อำเภอเมืองจันทบุรี จังหวัดจันทบุรี

ลำดับ	รายชื่อ	ตำแหน่ง	หน่วยงาน/ที่อยู่	ลายมือชื่อ	หมายเลขโทรศัพท์
หมู่ 4 บ้านเนินสูง ตำบลเขาวัว อำเภอท่าใหม่ จังหวัดจันทบุรี (ต่อ)					
9	[redacted]				
10					
11					
12					
			อำเภอท่าใหม่ จังหวัดจันทบุรี		

*กรณีผู้ลงทะเบียนอยู่นอกพื้นที่ศึกษา เช่น ผู้ตรวจ ขอเข้าร่วมการประชุม เพื่อนำเสนอประเด็นการศึกษาโครงการ

ลงทะเบียนเข้าร่วมการประชุมสรุปผลการศึกษาโครงการ (สัมมนา ครั้งที่ 3)

โครงการจ้างวิศวกรที่ปรึกษาสำรวจและออกแบบปรับปรุงและแก้ไขปัญหาการจราจร บนทางหลวงหมายเลข 3

ช่วง จุดตัดทางหลวงหมายเลข 3323 และทางหลวงหมายเลข 3322 (แยกเนินสูง) – จุดตัดทางหลวงหมายเลข 3154 (แยกตักกี่ขัง)

วันพฤหัสบดีที่ 20 เมษายน พ.ศ. 2566 เวลา 09.00-12.00 น.

ณ ห้องจุฬมณี 1 โรงแรม เคที แกรนด์ โฮเต็ล ตำบลจันทนิมิตร อำเภอเมืองจันทบุรี จังหวัดจันทบุรี

ลำดับ	รายชื่อ	ตำแหน่ง	หน่วยงาน/ที่อยู่	ลายมือชื่อ	หมายเลขโทรศัพท์
หมู่ 9 บ้านวังพอก ตำบลเขาวัง อำเภอท่าใหม่ จังหวัดจันทบุรี					
1	[redacted]				
2					
3					
4					
			อำเภอท่าใหม่ จังหวัดจันทบุรี		

*หมายเลขโทรศัพท์ของผู้ลงทะเบียน เพื่อ และใช้ติด ขอเข้าเป็นการประชุม เพื่อนำเสนอผลการศึกษาโครงการ

ลงทะเบียนเข้าร่วมการประชุมสรุปผลการศึกษาโครงการ (สัมมนา ครั้งที่ 3)

โครงการจ้างวิศวกรที่ปรึกษาสำรวจและออกแบบปรับปรุงและแก้ไขปัญหาการจราจร บนทางหลวงหมายเลข 3

ช่วง จุดตัดทางหลวงหมายเลข 3323 และทางหลวงหมายเลข 3322 (แยกเนินสูง) – จุดตัดทางหลวงหมายเลข 3154 (แยกตักกี่ขัง)

วันพฤหัสบดีที่ 20 เมษายน พ.ศ. 2566 เวลา 09.00-12.00 น.

ณ ห้องจุฬมณี 1 โรงแรม เคที แกรนด์ โฮเต็ล ตำบลจันทนิมิตร อำเภอเมืองจันทบุรี จังหวัดจันทบุรี

ลำดับ	รายชื่อ	ตำแหน่ง	หน่วยงาน/ที่อยู่	ลายมือชื่อ	หมายเลขโทรศัพท์
หมู่ 9 บ้านวังพอก ตำบลเขาวัง อำเภอท่าใหม่ จังหวัดจันทบุรี (ต่อ)					
5	คุณ				
6	นา				
7	นา				
8					
			อำเภอท่าใหม่ จังหวัดจันทบุรี		

*หมายเลขโทรศัพท์ของผู้ลงทะเบียน เพื่อ และใช้ติด ขอเข้าเป็นการประชุม เพื่อนำเสนอผลการศึกษาโครงการ

ลงทะเบียนเข้าร่วมการประชุมสรุปผลการศึกษาโครงการ (สัมมนา ครั้งที่ 3)

โครงการจ้างวิศวกรที่ปรึกษาสำรวจและออกแบบปรับปรุงและแก้ไขปัญหาการจราจร บนทางหลวงหมายเลข 3

ช่วง จุดตัดทางหลวงหมายเลข 3323 และทางหลวงหมายเลข 3322 (แยกเนินสูง) – จุดตัดทางหลวงหมายเลข 3154 (แยกตักกี่ขัง)

วันพฤหัสบดีที่ 20 เมษายน พ.ศ. 2566 เวลา 09.00-12.00 น.

ณ ห้องจุฬมณี 1 โรงแรม เคที แกรนด์ โฮเต็ล ตำบลจันทนิมิตร อำเภอเมืองจันทบุรี จังหวัดจันทบุรี

ลำดับ	รายชื่อ	ตำแหน่ง	หน่วยงาน/ที่อยู่	ลายมือชื่อ	หมายเลขโทรศัพท์
หมู่ 9 บ้านวังพอก ตำบลเขาวัง อำเภอท่าใหม่ จังหวัดจันทบุรี (ต่อ)					
9	[redacted]				
10					
			จังหวัดจันทบุรี		
11		เจ้าของกิจการ บ.ไทยวัฒนักรุ๊ป แอนิมัล ซีสเทิร์น	หมู่ 9 บ้านวังพอก ตำบลเขาวัง อำเภอท่าใหม่ จังหวัดจันทบุรี		
12		เจ้าของกิจการลังสุเรียน บ.ภาสพร	หมู่ 9 บ้านวังพอก ตำบลเขาวัง อำเภอท่าใหม่ จังหวัดจันทบุรี		

*หมายเลขโทรศัพท์ของผู้ลงทะเบียน เพื่อ และใช้ติด ขอเข้าเป็นการประชุม เพื่อนำเสนอผลการศึกษาโครงการ

ลงทะเบียนเข้าร่วมการประชุมสรุปผลการศึกษาโครงการ (สัมมนา ครั้งที่ 3)

โครงการจ้างวิศวกรที่ปรึกษาสำรวจและออกแบบปรับปรุงและแก้ไขปัญหาการจราจร บนทางหลวงหมายเลข 3

ช่วง จุดตัดทางหลวงหมายเลข 3323 และทางหลวงหมายเลข 3322 (แยกเนินสูง) – จุดตัดทางหลวงหมายเลข 3154 (แยกตักกี่ขัง)

วันพฤหัสบดีที่ 20 เมษายน พ.ศ. 2566 เวลา 09.00-12.00 น.

ณ ห้องจุฬมณี 1 โรงแรม เคที แกรนด์ โฮเต็ล ตำบลจันทนิมิตร อำเภอเมืองจันทบุรี จังหวัดจันทบุรี

ลำดับ	รายชื่อ	ตำแหน่ง	หน่วยงาน/ที่อยู่	ลายมือชื่อ	หมายเลขโทรศัพท์
หมู่ 9 บ้านวังพอก ตำบลเขาวัง อำเภอท่าใหม่ จังหวัดจันทบุรี (ต่อ)					
13		เจ้าของกิจการสถานีบริการน้ำมัน ปตท.	เลขที่ 61/11 หมู่ 9 บ้านวังพอก ตำบลเขาวัง อำเภอท่าใหม่ จังหวัดจันทบุรี		
14					
15					
16					

*หมายเลขโทรศัพท์ของผู้ลงทะเบียน เพื่อ และใช้ติด ขอเข้าเป็นการประชุม เพื่อนำเสนอผลการศึกษาโครงการ

ผ-56

ลงทะเบียนเข้าร่วมการประชุมสรุปผลการศึกษาโครงการ (สัมมนา ครั้งที่ 3)

โครงการจ้างวิศวกรที่ปรึกษาสำรวจและออกแบบปรับปรุงและแก้ไขปัญหาการจราจร บนทางหลวงหมายเลข 3

ช่วง จุดตัดทางหลวงหมายเลข 3323 และทางหลวงหมายเลข 3322 (แยกเนินฮูง) – จุดตัดทางหลวงหมายเลข 3154 (แยกกักกี่ขัน)

วันพฤหัสบดีที่ 20 เมษายน พ.ศ. 2566 เวลา 09.00-12.00 น.

ณ ห้องจุฬมณี 1 โรงแรม เคที แกรนด์ โฮเต็ล ตำบลจันทนิมิตร อำเภอเมืองจันทบุรี จังหวัดจันทบุรี

ลำดับ	รายชื่อ	ตำแหน่ง	หน่วยงาน/ที่อยู่	ลายมือชื่อ	หมายเลขโทรศัพท์
ตำบลท่าช้าง อำเภอเมืองจันทบุรี					
1	[redacted]				
2					
3					
4					
5					

*หมายเลขโทรศัพท์ของผู้ลงทะเบียนเข้าร่วมการประชุม เพื่อนำมาติดต่อประสานงานเพิ่มเติมเกี่ยวกับโครงการ

ลงทะเบียนเข้าร่วมการประชุมสรุปผลการศึกษาโครงการ (สัมมนา ครั้งที่ 3)

โครงการจ้างวิศวกรที่ปรึกษาสำรวจและออกแบบปรับปรุงและแก้ไขปัญหาการจราจร บนทางหลวงหมายเลข 3

ช่วง จุดตัดทางหลวงหมายเลข 3323 และทางหลวงหมายเลข 3322 (แยกเนินฮูง) – จุดตัดทางหลวงหมายเลข 3154 (แยกกักกี่ขัน)

วันพฤหัสบดีที่ 20 เมษายน พ.ศ. 2566 เวลา 09.00-12.00 น.

ณ ห้องจุฬมณี 1 โรงแรม เคที แกรนด์ โฮเต็ล ตำบลจันทนิมิตร อำเภอเมืองจันทบุรี จังหวัดจันทบุรี

ลำดับ	รายชื่อ	ตำแหน่ง	หน่วยงาน/ที่อยู่	ลายมือชื่อ	หมายเลขโทรศัพท์
ตำบลแสลง อำเภอเมืองจันทบุรี					
1	[redacted]				
2					
3					
4					
5					

*หมายเลขโทรศัพท์ของผู้ลงทะเบียนเข้าร่วมการประชุม เพื่อนำมาติดต่อประสานงานเพิ่มเติมเกี่ยวกับโครงการ

ลงทะเบียนเข้าร่วมการประชุมสรุปผลการศึกษาโครงการ (สัมมนา ครั้งที่ 3)

โครงการจ้างวิศวกรที่ปรึกษาสำรวจและออกแบบปรับปรุงและแก้ไขปัญหาการจราจร บนทางหลวงหมายเลข 3

ช่วง จุดตัดทางหลวงหมายเลข 3323 และทางหลวงหมายเลข 3322 (แยกเนินฮูง) – จุดตัดทางหลวงหมายเลข 3154 (แยกกักกี่ขัน)

วันพฤหัสบดีที่ 20 เมษายน พ.ศ. 2566 เวลา 09.00-12.00 น.

ณ ห้องจุฬมณี 1 โรงแรม เคที แกรนด์ โฮเต็ล ตำบลจันทนิมิตร อำเภอเมืองจันทบุรี จังหวัดจันทบุรี

ลำดับ	รายชื่อ	ตำแหน่ง	หน่วยงาน/ที่อยู่	ลายมือชื่อ	หมายเลขโทรศัพท์
ตำบลพลับพลา อำเภอเมืองจันทบุรี					
1	[redacted]				
2					
3					
4					
5					
6					

*หมายเลขโทรศัพท์ของผู้ลงทะเบียนเข้าร่วมการประชุม เพื่อนำมาติดต่อประสานงานเพิ่มเติมเกี่ยวกับโครงการ

ลงทะเบียนเข้าร่วมการประชุมสรุปผลการศึกษาโครงการ (สัมมนา ครั้งที่ 3)

โครงการจ้างวิศวกรที่ปรึกษาสำรวจและออกแบบปรับปรุงและแก้ไขปัญหาการจราจร บนทางหลวงหมายเลข 3

ช่วง จุดตัดทางหลวงหมายเลข 3323 และทางหลวงหมายเลข 3322 (แยกเนินฮูง) – จุดตัดทางหลวงหมายเลข 3154 (แยกกักกี่ขัน)

วันพฤหัสบดีที่ 20 เมษายน พ.ศ. 2566 เวลา 09.00-12.00 น.

ณ ห้องจุฬมณี 1 โรงแรม เคที แกรนด์ โฮเต็ล ตำบลจันทนิมิตร อำเภอเมืองจันทบุรี จังหวัดจันทบุรี

ลำดับ	รายชื่อ	ตำแหน่ง	หน่วยงาน/ที่อยู่	ลายมือชื่อ	หมายเลขโทรศัพท์
ตำบลคลองขุดราษฎร์ อำเภอเมืองจันทบุรี					
1	[redacted]				
2					
3					
4					
5					
6					

*หมายเลขโทรศัพท์ของผู้ลงทะเบียนเข้าร่วมการประชุม เพื่อนำมาติดต่อประสานงานเพิ่มเติมเกี่ยวกับโครงการ

ผู้นำชุมชน

ลงทะเบียนเข้าร่วมการประชุมสรุปผลการศึกษาโครงการ (สัมมนา ครั้งที่ 3)

โครงการจ้างวิศวกรที่ปรึกษาสำรวจและออกแบบปรับปรุงและแก้ไขปัญหาการจราจร บนทางหลวงหมายเลข 3

ช่วง จุดตัดทางหลวงหมายเลข 3323 และทางหลวงหมายเลข 3322 (แยกเนินสูง) – จุดตัดทางหลวงหมายเลข 3154 (แยกศักดิ์ชัย)

วันพฤหัสบดีที่ 20 เมษายน พ.ศ. 2566 เวลา 09.00-12.00 น.

ณ ห้องจุฬมณี 1 โรงแรม เคพี แกรนด์ โฮเต็ล ตำบลจันทนิมิตร อำเภอเมืองจันทบุรี จังหวัดจันทบุรี

ลำดับ	รายชื่อ	ตำแหน่ง	หน่วยงาน/ที่อยู่	ลายมือชื่อ	หมายเลขโทรศัพท์
ตำบลเขาบายศรี อำเภอท่าใหม่					
1	[redacted]				
2					
3					
4					
5					

*กรณีผู้เข้าร่วมประชุมมีหลายคน เช่น ผู้ใหญ่บ้าน กรณีดำเนินการประชุม เพื่อนำข้อมูลประกอบการศึกษาโครงการ

6

ผู้นำชุมชน

ลงทะเบียนเข้าร่วมการประชุมสรุปผลการศึกษาโครงการ (สัมมนา ครั้งที่ 3)

โครงการจ้างวิศวกรที่ปรึกษาสำรวจและออกแบบปรับปรุงและแก้ไขปัญหาการจราจร บนทางหลวงหมายเลข 3

ช่วง จุดตัดทางหลวงหมายเลข 3323 และทางหลวงหมายเลข 3322 (แยกเนินสูง) – จุดตัดทางหลวงหมายเลข 3154 (แยกศักดิ์ชัย)

วันพฤหัสบดีที่ 20 เมษายน พ.ศ. 2566 เวลา 09.00-12.00 น.

ณ ห้องจุฬมณี 1 โรงแรม เคพี แกรนด์ โฮเต็ล ตำบลจันทนิมิตร อำเภอเมืองจันทบุรี จังหวัดจันทบุรี

ลำดับ	รายชื่อ	ตำแหน่ง	หน่วยงาน/ที่อยู่	ลายมือชื่อ	หมายเลขโทรศัพท์
ตำบลเขาวัง อำเภอท่าใหม่					
1	[redacted]				
2					
3					
4					
5					

*กรณีผู้เข้าร่วมประชุมมีหลายคน เช่น ผู้ใหญ่บ้าน กรณีดำเนินการประชุม เพื่อนำข้อมูลประกอบการศึกษาโครงการ

7

ผู้นำชุมชน

ลงทะเบียนเข้าร่วมการประชุมสรุปผลการศึกษาโครงการ (สัมมนา ครั้งที่ 3)

โครงการจ้างวิศวกรที่ปรึกษาสำรวจและออกแบบปรับปรุงและแก้ไขปัญหาการจราจร บนทางหลวงหมายเลข 3

ช่วง จุดตัดทางหลวงหมายเลข 3323 และทางหลวงหมายเลข 3322 (แยกเนินสูง) – จุดตัดทางหลวงหมายเลข 3154 (แยกศักดิ์ชัย)

วันพฤหัสบดีที่ 20 เมษายน พ.ศ. 2566 เวลา 09.00-12.00 น.

ณ ห้องจุฬมณี 1 โรงแรม เคพี แกรนด์ โฮเต็ล ตำบลจันทนิมิตร อำเภอเมืองจันทบุรี จังหวัดจันทบุรี

ลำดับ	รายชื่อ	ตำแหน่ง	หน่วยงาน/ที่อยู่	ลายมือชื่อ	หมายเลขโทรศัพท์
ตำบลท่าหลวง อำเภอมะขาม					
1	[redacted]				
2					
3					
4					
5					
6					

*กรณีผู้เข้าร่วมประชุมมีหลายคน เช่น ผู้ใหญ่บ้าน กรณีดำเนินการประชุม เพื่อนำข้อมูลประกอบการศึกษาโครงการ

8

เจ้าของโครงการ

ลงทะเบียนเข้าร่วมการประชุมสรุปผลการศึกษาโครงการ (สัมมนา ครั้งที่ 3)

โครงการจ้างวิศวกรที่ปรึกษาสำรวจและออกแบบปรับปรุงและแก้ไขปัญหาการจราจร บนทางหลวงหมายเลข 3

ช่วง จุดตัดทางหลวงหมายเลข 3323 และทางหลวงหมายเลข 3322 (แยกเนินสูง) – จุดตัดทางหลวงหมายเลข 3154 (แยกศักดิ์ชัย)

วันพฤหัสบดีที่ 20 เมษายน พ.ศ. 2565 เวลา 09.00-12.00 น.

ณ ห้องจุฬมณี 1 โรงแรม เคพี แกรนด์ โฮเต็ล ตำบลจันทนิมิตร อำเภอเมืองจันทบุรี จังหวัดจันทบุรี

ลำดับ	รายชื่อ	ตำแหน่ง	หน่วยงาน/ที่อยู่	ลายมือชื่อ	หมายเลขโทรศัพท์
สำนักสำรวจและออกแบบ กรมทางหลวง					
1	หนูนิมาศ ธนะพันธ์	วิศวกรโยธาชำนาญการพิเศษ	สำนักสำรวจและออกแบบ กรมทางหลวง อาคารเฉลียว วัชรพุกก์ ชั้น 5 ถนนพระรามที่ 6 แขวงทุ่งพญาไท เขตราชเทวี กรุงเทพมหานคร	[illegible]	081-2545[illegible]
2	โชติพัฒน์ [illegible]	วิศวกรโยธาปฏิบัติการ	สำนักสำรวจและออกแบบ กรมทางหลวง อาคารเฉลียว วัชรพุกก์ ชั้น 5 ถนนพระรามที่ 6 แขวงทุ่งพญาไท เขตราชเทวี กรุงเทพมหานคร	[illegible]	[illegible]
3	[illegible] [illegible]	นักวิชาการโยธา	สำนักสำรวจและออกแบบ กรมทางหลวง อาคารเฉลียว วัชรพุกก์ ชั้น 5 ถนนพระรามที่ 6 แขวงทุ่งพญาไท เขตราชเทวี กรุงเทพมหานคร	[illegible]	0865255[illegible]
4			สำนักสำรวจและออกแบบ กรมทางหลวง อาคารเฉลียว วัชรพุกก์ ชั้น 5 ถนนพระรามที่ 6 แขวงทุ่งพญาไท เขตราชเทวี กรุงเทพมหานคร		

*กรณีผู้เข้าร่วมประชุมมีหลายคน เช่น ผู้ใหญ่บ้าน กรณีดำเนินการประชุม เพื่อนำข้อมูลประกอบการศึกษาโครงการ

9

ลงทะเบียนเข้าร่วมการประชุมสรุปผลการศึกษาโครงการ (สัมมนา ครั้งที่ 3)

โครงการจ้างวิศวกรที่ปรึกษาสำรวจและออกแบบปรับปรุงและแก้ไขปัญหาการจราจร บนทางหลวงหมายเลข 3

ช่วง จุดตัดทางหลวงหมายเลข 3323 และทางหลวงหมายเลข 3322 (แยกเนินสูง) – จุดตัดทางหลวงหมายเลข 3154 (แยกตักสี่ขีด)

วันพฤหัสบดีที่ 20 เมษายน พ.ศ. 2566 เวลา 09.00-12.00 น.

ณ ห้องจุฬมณี 1 โรงแรม เคพี แกรนด์ โฮเต็ล ตำบลจันทนิมิตร อำเภอเมืองจันทบุรี จังหวัดจันทบุรี

ลำดับ	รายชื่อ	ตำแหน่ง	หน่วยงาน/ที่อยู่	ลายมือชื่อ	หมายเลขโทรศัพท์
สำนักงานทางหลวงที่ 14 (ชลบุรี)					
1	นายวิติ เศรษฐบุญนพ	ผู้อำนวยการสำนักงานทางหลวงที่ 14 (ชลบุรี)	สำนักงานทางหลวงที่ 14 (ชลบุรี) ถนนเจิมจอมพล ตำบลศรีราชา อำเภอศรีราชา จังหวัดชลบุรี		08 9425 1111
2			สำนักงานทางหลวงที่ 14 (ชลบุรี) ถนนเจิมจอมพล ตำบลศรีราชา อำเภอศรีราชา จังหวัดชลบุรี		
3			สำนักงานทางหลวงที่ 14 (ชลบุรี) ถนนเจิมจอมพล ตำบลศรีราชา อำเภอศรีราชา จังหวัดชลบุรี		
4			สำนักงานทางหลวงที่ 14 (ชลบุรี) ถนนเจิมจอมพล ตำบลศรีราชา อำเภอศรีราชา จังหวัดชลบุรี		

*กรณีผู้เข้าร่วมประชุมรายใดมีเพียงชื่อ เลือง และไม่มีชื่อ กรุณาดำเนินการประสาน เพื่อนำเสนอประกอบการศึกษาโครงการ

ลงทะเบียนเข้าร่วมการประชุมสรุปผลการศึกษาโครงการ (สัมมนา ครั้งที่ 3)

โครงการจ้างวิศวกรที่ปรึกษาสำรวจและออกแบบปรับปรุงและแก้ไขปัญหาการจราจร บนทางหลวงหมายเลข 3

ช่วง จุดตัดทางหลวงหมายเลข 3323 และทางหลวงหมายเลข 3322 (แยกเนินสูง) – จุดตัดทางหลวงหมายเลข 3154 (แยกตักสี่ขีด)

วันพฤหัสบดีที่ 20 เมษายน พ.ศ. 2566 เวลา 09.00-12.00 น.

ณ ห้องจุฬมณี 1 โรงแรม เคพี แกรนด์ โฮเต็ล ตำบลจันทนิมิตร อำเภอเมืองจันทบุรี จังหวัดจันทบุรี

ลำดับ	รายชื่อ	ตำแหน่ง	หน่วยงาน/ที่อยู่	ลายมือชื่อ	หมายเลขโทรศัพท์
แขวงทางหลวงจันทบุรี					
1	นายสมชุด ลิขิตวิภาต	ผู้อำนวยการแขวงทางหลวงจันทบุรี	แขวงทางหลวงจันทบุรี ถนนเลียบเนิน ตำบลวัดใหม่ อำเภอเมืองจันทบุรี จังหวัดจันทบุรี		0 3931 1014
2	[illegible]	[illegible]	แขวงทางหลวงจันทบุรี ถนนเลียบเนิน ตำบลวัดใหม่ อำเภอเมืองจันทบุรี จังหวัดจันทบุรี		[illegible]
3	[illegible]	[illegible]	แขวงทางหลวงจันทบุรี ถนนเลียบเนิน ตำบลวัดใหม่ อำเภอเมืองจันทบุรี จังหวัดจันทบุรี		[illegible]
4			แขวงทางหลวงจันทบุรี ถนนเลียบเนิน ตำบลวัดใหม่ อำเภอเมืองจันทบุรี จังหวัดจันทบุรี		

*กรณีผู้เข้าร่วมประชุมรายใดมีเพียงชื่อ เลือง และไม่มีชื่อ กรุณาดำเนินการประสาน เพื่อนำเสนอประกอบการศึกษาโครงการ

ลงทะเบียนเข้าร่วมการประชุมสรุปผลการศึกษาโครงการ (สัมมนา ครั้งที่ 3)

โครงการจ้างวิศวกรที่ปรึกษาสำรวจและออกแบบปรับปรุงและแก้ไขปัญหาการจราจร บนทางหลวงหมายเลข 3

ช่วง จุดตัดทางหลวงหมายเลข 3323 และทางหลวงหมายเลข 3322 (แยกเนินสูง) – จุดตัดทางหลวงหมายเลข 3154 (แยกตักสี่ขีด)

วันพฤหัสบดีที่ 20 เมษายน พ.ศ. 2566 เวลา 09.00-12.00 น.

ณ ห้องจุฬมณี 1 โรงแรม เคพี แกรนด์ โฮเต็ล ตำบลจันทนิมิตร อำเภอเมืองจันทบุรี จังหวัดจันทบุรี

ลำดับ	รายชื่อ	ตำแหน่ง	หน่วยงาน/ที่อยู่	ลายมือชื่อ	หมายเลขโทรศัพท์
หมวดทางหลวงพลับพลา					
1	นายเลอสรร เสนสาง	นายช่างเชี่ยวชำนาญงาน	หมวดทางหลวงพลับพลา หมู่ 11 ตำบลพลับพลา อำเภอเมืองจันทบุรี จังหวัดจันทบุรี		0 3941 8332
2					
3					
4					

*กรณีผู้เข้าร่วมประชุมรายใดมีเพียงชื่อ เลือง และไม่มีชื่อ กรุณาดำเนินการประสาน เพื่อนำเสนอประกอบการศึกษาโครงการ

ลงทะเบียนเข้าร่วมการประชุมสรุปผลการศึกษาโครงการ (สัมมนา ครั้งที่ 3)

โครงการจ้างวิศวกรที่ปรึกษาสำรวจและออกแบบปรับปรุงและแก้ไขปัญหาการจราจร บนทางหลวงหมายเลข 3

ช่วง จุดตัดทางหลวงหมายเลข 3323 และทางหลวงหมายเลข 3322 (แยกเนินสูง) – จุดตัดทางหลวงหมายเลข 3154 (แยกตักสี่ขีด)

วันพฤหัสบดีที่ 20 เมษายน พ.ศ. 2566 เวลา 09.00-12.00 น.

ณ ห้องจุฬมณี 1 โรงแรม เคพี แกรนด์ โฮเต็ล ตำบลจันทนิมิตร อำเภอเมืองจันทบุรี จังหวัดจันทบุรี

ลำดับ	รายชื่อ	ตำแหน่ง	หน่วยงาน/ที่อยู่	ลายมือชื่อ	หมายเลขโทรศัพท์
หมวดทางหลวงบางกะจะ					
1	นายสิทธิชัย คิดอาจร	นายช่างเชี่ยวชำนาญงาน	หมวดทางหลวงบางกะจะ ถนนท่าแฉบ ตำบลบางกะจะ อำเภอเมืองจันทบุรี จังหวัดจันทบุรี		08 7123 3543
2					
3					
4					

*กรณีผู้เข้าร่วมประชุมรายใดมีเพียงชื่อ เลือง และไม่มีชื่อ กรุณาดำเนินการประสาน เพื่อนำเสนอประกอบการศึกษาโครงการ

ลงทะเบียนเข้าร่วมการประชุมสรุปผลการศึกษาโครงการ (สัมมนา ครั้งที่ 3)

โครงการจ้างวิศวกรที่ปรึกษาสำรวจและออกแบบปรับปรุงและแก้ไขปัญหาการจราจร บนทางหลวงหมายเลข 3

ช่วง จุดตัดทางหลวงหมายเลข 3323 และทางหลวงหมายเลข 3322 (แยกเนินสูง) – จุดตัดทางหลวงหมายเลข 3154 (แยกศักดิ์ชัย)

วันพฤหัสบดีที่ 20 เมษายน พ.ศ. 2566 เวลา 09.00-12.00 น.

ณ ห้องจุฬมณี 1 โรงแรม เคพี แกรนด์ โฮเต็ล ตำบลจันทนิมิตร อำเภอเมืองจันทบุรี จังหวัดจันทบุรี

ลำดับ	รายชื่อ	ตำแหน่ง	หน่วยงาน/ที่อยู่	ลายมือชื่อ	หมายเลขโทรศัพท์
1		เลขาธิการสำนักงานนโยบายและแผนทรัพยากรธรรมชาติและสิ่งแวดล้อม	สำนักงานนโยบายและแผนทรัพยากรธรรมชาติและสิ่งแวดล้อม อาคารซิตี้ทาวเวอร์ 2 ชั้นที่ 8 เลขที่ 118/1 ถนนพระราม 6 แขวงพญาไท เขตพญาไท กรุงเทพมหานคร		
2					
3					

*กรณีผู้ลงทะเบียนอยู่หน่วยงานเดียว และมีชื่อ ขอให้ลงลายมือชื่อ เพื่อยืนยันการประชุมการศึกษาโครงการ

ลงทะเบียนเข้าร่วมการประชุมสรุปผลการศึกษาโครงการ (สัมมนา ครั้งที่ 3)

โครงการจ้างวิศวกรที่ปรึกษาสำรวจและออกแบบปรับปรุงและแก้ไขปัญหาการจราจร บนทางหลวงหมายเลข 3

ช่วง จุดตัดทางหลวงหมายเลข 3323 และทางหลวงหมายเลข 3322 (แยกเนินสูง) – จุดตัดทางหลวงหมายเลข 3154 (แยกศักดิ์ชัย)

วันพฤหัสบดีที่ 20 เมษายน พ.ศ. 2566 เวลา 09.00-12.00 น.

ณ ห้องจุฬมณี 1 โรงแรม เคพี แกรนด์ โฮเต็ล ตำบลจันทนิมิตร อำเภอเมืองจันทบุรี จังหวัดจันทบุรี

ลำดับ	รายชื่อ	ตำแหน่ง	หน่วยงาน/ที่อยู่	ลายมือชื่อ	หมายเลขโทรศัพท์
1	นายสามนต์ รวงศ์สุวัติ	วิศวกรโครงการ	บริษัท เอพิสเอน จำกัด เลขที่195 ถนนบางกรวย-ไทรน้อย ตำบลบางรักน้อย อำเภอบางบัวทอง จังหวัดนนทบุรี		0811739 4532
2	นางวันดี กมลพนิต	ผู้ชำนาญการด้านสิ่งแวดล้อม	บริษัท เอเชีย แค็ป แอนด์ คอนซัลแตนท์ จำกัด เลขที่ 184 ถนนพุทธมณฑลสาย 2 ซอย 12 แขวงบางไผ่ เขตบางแค กรุงเทพมหานคร		
3	ดร.จญาลัด เนินผลวง	ผู้เชี่ยวชาญด้านการมีส่วนร่วมของประชาชน	บริษัท เอเชีย แค็ป แอนด์ คอนซัลแตนท์ จำกัด เลขที่ 184 ถนนพุทธมณฑลสาย 2 ซอย 12 แขวงบางไผ่ เขตบางแค กรุงเทพมหานคร		
4	นางสาวไกรวาร กังวานเจษฎา	นักวิชาการสิ่งแวดล้อม	บริษัท เอเชีย แค็ป แอนด์ คอนซัลแตนท์ จำกัด เลขที่ 184 ถนนพุทธมณฑลสาย 2 ซอย 12 แขวงบางไผ่ เขตบางแค กรุงเทพมหานคร		
5	นางสาวรวงศ์วรี กาญจนขุนดี	นักวิชาการสิ่งแวดล้อม	บริษัท เอเชีย แค็ป แอนด์ คอนซัลแตนท์ จำกัด เลขที่ 184 ถนนพุทธมณฑลสาย 2 ซอย 12 แขวงบางไผ่ เขตบางแค กรุงเทพมหานคร		

*กรณีผู้ลงทะเบียนอยู่หน่วยงานเดียว และมีชื่อ ขอให้ลงลายมือชื่อ เพื่อยืนยันการประชุมการศึกษาโครงการ

ลงทะเบียนเข้าร่วมการประชุมสรุปผลการศึกษาโครงการ (สัมมนา ครั้งที่ 3)

โครงการจ้างวิศวกรที่ปรึกษาสำรวจและออกแบบปรับปรุงและแก้ไขปัญหาการจราจร บนทางหลวงหมายเลข 3

ช่วง จุดตัดทางหลวงหมายเลข 3323 และทางหลวงหมายเลข 3322 (แยกเนินสูง) – จุดตัดทางหลวงหมายเลข 3154 (แยกศักดิ์ชัย)

วันพฤหัสบดีที่ 20 เมษายน พ.ศ. 2566 เวลา 09.00-12.00 น.

ณ ห้องจุฬมณี 1 โรงแรม เคพี แกรนด์ โฮเต็ล ตำบลจันทนิมิตร อำเภอเมืองจันทบุรี จังหวัดจันทบุรี

ลำดับ	รายชื่อ	ตำแหน่ง	หน่วยงาน/ที่อยู่	ลายมือชื่อ	หมายเลขโทรศัพท์
6	นางสาวณลิกานต์ จันทราพ	นักวิชาการด้านการมีส่วนร่วมของประชาชน	บริษัท เอเชีย แค็ป แอนด์ คอนซัลแตนท์ จำกัด เลขที่ 184 ถนนพุทธมณฑลสาย 2 ซอย 12 แขวงบางไผ่ เขตบางแค กรุงเทพมหานคร		
7	นางสาวชริวาร ลีศรีน้อย	นักวิชาการด้านการมีส่วนร่วมของประชาชน	บริษัท เอเชีย แค็ป แอนด์ คอนซัลแตนท์ จำกัด เลขที่ 184 ถนนพุทธมณฑลสาย 2 ซอย 12 แขวงบางไผ่ เขตบางแค กรุงเทพมหานคร		
8	นางสาวสลิตา โพ้ลละวน	นักวิชาการด้านการมีส่วนร่วมของประชาชน	บริษัท เอเชีย แค็ป แอนด์ คอนซัลแตนท์ จำกัด เลขที่ 184 ถนนพุทธมณฑลสาย 2 ซอย 12 แขวงบางไผ่ เขตบางแค กรุงเทพมหานคร		
9	นางสาวพิวะดา จงดีอนกลาง	นักวิชาการด้านการมีส่วนร่วมของประชาชน	บริษัท เอเชีย แค็ป แอนด์ คอนซัลแตนท์ จำกัด เลขที่ 184 ถนนพุทธมณฑลสาย 2 ซอย 12 แขวงบางไผ่ เขตบางแค กรุงเทพมหานคร		
10	นายเอกพล จันทร์แพ่น	นักศึกษาฝึกงาน	บริษัท เอเชีย แค็ป แอนด์ คอนซัลแตนท์ จำกัด เลขที่ 184 ถนนพุทธมณฑลสาย 2 ซอย 12 แขวงบางไผ่ เขตบางแค กรุงเทพมหานคร		

*กรณีผู้ลงทะเบียนอยู่หน่วยงานเดียว และมีชื่อ ขอให้ลงลายมือชื่อ เพื่อยืนยันการประชุมการศึกษาโครงการ

ลงทะเบียนเข้าร่วมการประชุมสรุปผลการศึกษาโครงการ (สัมมนา ครั้งที่ 3)

โครงการจ้างวิศวกรที่ปรึกษาสำรวจและออกแบบปรับปรุงและแก้ไขปัญหาการจราจร บนทางหลวงหมายเลข 3

ช่วง จุดตัดทางหลวงหมายเลข 3323 และทางหลวงหมายเลข 3322 (แยกเนินสูง) – จุดตัดทางหลวงหมายเลข 3154 (แยกศักดิ์ชัย)

วันพฤหัสบดีที่ 20 เมษายน พ.ศ. 2566 เวลา 09.00-12.00 น.

ณ ห้องจุฬมณี 1 โรงแรม เคพี แกรนด์ โฮเต็ล ตำบลจันทนิมิตร อำเภอเมืองจันทบุรี จังหวัดจันทบุรี

ลำดับ	รายชื่อ	ตำแหน่ง	หน่วยงาน/ที่อยู่	ลายมือชื่อ	หมายเลขโทรศัพท์
1					
2					
3					
4					

*กรณีผู้ลงทะเบียนอยู่หน่วยงานเดียว และมีชื่อ ขอให้ลงลายมือชื่อ เพื่อยืนยันการประชุมการศึกษาโครงการ

ลงทะเบียนเข้าร่วมการประชุมสรุปผลการศึกษาโครงการ (สัมมนา ครั้งที่ 3)

โครงการจ้างวิศวกรที่ปรึกษาสำรวจและออกแบบปรับปรุงและแก้ไขปัญหาการจราจร บนทางหลวงหมายเลข 3

ช่วง จุดตัดทางหลวงหมายเลข 3323 และทางหลวงหมายเลข 3322 (แยกเนินสูง) – จุดตัดทางหลวงหมายเลข 3154 (แยกศักดิ์ชัย)

วันพฤหัสบดีที่ 20 เมษายน พ.ศ. 2566 เวลา 09.00-12.00 น.

ณ ห้องจุฬมณี 1 โรงแรม เคพี แกรนด์ โฮเต็ล ตำบลจันทนิมิตร อำเภอเมืองจันทบุรี จังหวัดจันทบุรี

ลำดับ	รายชื่อ	ตำแหน่ง	หน่วยงาน/ที่อยู่	ลายมือชื่อ	หมายเลขโทรศัพท์
5		โยธาธิการและผังเมืองจังหวัดจันทบุรี	สำนักงานโยธาธิการและผังเมืองจันทบุรี เลขที่ 108/1 ถนนสุขุมพิทย ตำบลวัดใหม่ อำเภอเมืองจันทบุรี จังหวัดจันทบุรี		
6		ท่องเที่ยวจังหวัดจันทบุรี	สำนักงานส่งเสริมการปกครองท้องถิ่น จังหวัดจันทบุรี ศาลากลางจังหวัดจันทบุรี ตำบลวัดใหม่ อำเภอเมืองจันทบุรี จังหวัดจันทบุรี		
7	[redacted]				
8					

ลงทะเบียนเข้าร่วมการประชุมสรุปผลการศึกษาโครงการ (สัมมนา ครั้งที่ 3)

โครงการจ้างวิศวกรที่ปรึกษาสำรวจและออกแบบปรับปรุงและแก้ไขปัญหาการจราจร บนทางหลวงหมายเลข 3

ช่วง จุดตัดทางหลวงหมายเลข 3323 และทางหลวงหมายเลข 3322 (แยกเนินสูง) – จุดตัดทางหลวงหมายเลข 3154 (แยกศักดิ์ชัย)

วันพฤหัสบดีที่ 20 เมษายน พ.ศ. 2566 เวลา 09.00-12.00 น.

ณ ห้องจุฬมณี 1 โรงแรม เคพี แกรนด์ โฮเต็ล ตำบลจันทนิมิตร อำเภอเมืองจันทบุรี จังหวัดจันทบุรี

ลำดับ	รายชื่อ	ตำแหน่ง	หน่วยงาน/ที่อยู่	ลายมือชื่อ	หมายเลขโทรศัพท์
9	[redacted]				
10					
11					
12			ศาลากลางจังหวัดจันทบุรี ถนนเทียนเงิน ตำบลวัดใหม่ อำเภอเมืองจันทบุรี จังหวัดจันทบุรี		

ลงทะเบียนเข้าร่วมการประชุมสรุปผลการศึกษาโครงการ (สัมมนา ครั้งที่ 3)

โครงการจ้างวิศวกรที่ปรึกษาสำรวจและออกแบบปรับปรุงและแก้ไขปัญหาการจราจร บนทางหลวงหมายเลข 3

ช่วง จุดตัดทางหลวงหมายเลข 3323 และทางหลวงหมายเลข 3322 (แยกเนินสูง) – จุดตัดทางหลวงหมายเลข 3154 (แยกศักดิ์ชัย)

วันพฤหัสบดีที่ 20 เมษายน พ.ศ. 2566 เวลา 09.00-12.00 น.

ณ ห้องจุฬมณี 1 โรงแรม เคพี แกรนด์ โฮเต็ล ตำบลจันทนิมิตร อำเภอเมืองจันทบุรี จังหวัดจันทบุรี

ลำดับ	รายชื่อ	ตำแหน่ง	หน่วยงาน/ที่อยู่	ลายมือชื่อ	หมายเลขโทรศัพท์
13	[redacted]				
14					
15		ปศุสัตว์จังหวัดจันทบุรี	สำนักงานปศุสัตว์จังหวัดจันทบุรี เลขที่ 1049/6 ถนนท่าแสอบ ตำบลตลาด อำเภอเมืองจันทบุรี จังหวัดจันทบุรี		
16		ประมงจังหวัดจันทบุรี	สำนักงานประมงจังหวัดจันทบุรี เลขที่ 2 ถนน แม่พันทอง ตำบลตลาด อำเภอเมืองจันทบุรี จังหวัดจันทบุรี		

ลงทะเบียนเข้าร่วมการประชุมสรุปผลการศึกษาโครงการ (สัมมนา ครั้งที่ 3)

โครงการจ้างวิศวกรที่ปรึกษาสำรวจและออกแบบปรับปรุงและแก้ไขปัญหาการจราจร บนทางหลวงหมายเลข 3

ช่วง จุดตัดทางหลวงหมายเลข 3323 และทางหลวงหมายเลข 3322 (แยกเนินสูง) – จุดตัดทางหลวงหมายเลข 3154 (แยกศักดิ์ชัย)

วันพฤหัสบดีที่ 20 เมษายน พ.ศ. 2566 เวลา 09.00-12.00 น.

ณ ห้องจุฬมณี 1 โรงแรม เคพี แกรนด์ โฮเต็ล ตำบลจันทนิมิตร อำเภอเมืองจันทบุรี จังหวัดจันทบุรี

ลำดับ	รายชื่อ	ตำแหน่ง	หน่วยงาน/ที่อยู่	ลายมือชื่อ	หมายเลขโทรศัพท์
17		ปฏิรูปที่ดินจังหวัดจันทบุรี	สำนักงานการปฏิรูปที่ดินจังหวัดจันทบุรี เลขที่ 1162/12 ท่าแสอบ ตำบลตลาด อำเภอเมืองจันทบุรี จังหวัดจันทบุรี		
18	[redacted]				
19					
20					

ลงทะเบียนเข้าร่วมการประชุมสรุปผลการศึกษาโครงการ (สัมมนา ครั้งที่ 3)

โครงการจ้างวิศวกรที่ปรึกษาสำรวจและออกแบบปรับปรุงและแก้ไขปัญหาการจราจร บนทางหลวงหมายเลข 3

ช่วง จุดตัดทางหลวงหมายเลข 3323 และทางหลวงหมายเลข 3322 (แยกเนินสูง) – จุดตัดทางหลวงหมายเลข 3154 (แยกศักดิ์ชัย)

วันพฤหัสบดีที่ 20 เมษายน พ.ศ. 2566 เวลา 09.00-12.00 น.

ณ ห้องจุฬมณี 1 โรงแรม เคพี แกรนด์ โฮเต็ล ตำบลจันทนิมิตร อำเภอเมืองจันทบุรี จังหวัดจันทบุรี

ลำดับ	รายชื่อ	ตำแหน่ง	หน่วยงาน/ที่อยู่	ลายมือชื่อ	หมายเลขโทรศัพท์
21		หัวหน้าศูนย์ประสานงานป่าไม้จันทบุรี	ศูนย์ประสานงานป่าไม้จันทบุรี เลขที่ 5 ถนนท่าอิฐ ตำบลวัดใหม่ อำเภอเมืองจันทบุรี จังหวัดจันทบุรี		
22		ขนส่งจังหวัดจันทบุรี	สำนักงานขนส่งจังหวัดจันทบุรี ถนนท่าแฉลบ ตำบลวัดใหม่ อำเภอเมืองจันทบุรี จังหวัดจันทบุรี		
23	[redacted]				
24	[redacted]				

ลงทะเบียนเข้าร่วมการประชุมสรุปผลการศึกษาโครงการ (สัมมนา ครั้งที่ 3)

โครงการจ้างวิศวกรที่ปรึกษาสำรวจและออกแบบปรับปรุงและแก้ไขปัญหาการจราจร บนทางหลวงหมายเลข 3

ช่วง จุดตัดทางหลวงหมายเลข 3323 และทางหลวงหมายเลข 3322 (แยกเนินสูง) – จุดตัดทางหลวงหมายเลข 3154 (แยกศักดิ์ชัย)

วันพฤหัสบดีที่ 20 เมษายน พ.ศ. 2566 เวลา 09.00-12.00 น.

ณ ห้องจุฬมณี 1 โรงแรม เคพี แกรนด์ โฮเต็ล ตำบลจันทนิมิตร อำเภอเมืองจันทบุรี จังหวัดจันทบุรี

ลำดับ	รายชื่อ	ตำแหน่ง	หน่วยงาน/ที่อยู่	ลายมือชื่อ	หมายเลขโทรศัพท์
25	[redacted]				
26					
27					
28		[redacted]	[redacted] เลขที่ 200 ถนนท่าหลวง ตำบลวัดใหม่ อำเภอเมืองจันทบุรี จังหวัดจันทบุรี		

ลงทะเบียนเข้าร่วมการประชุมสรุปผลการศึกษาโครงการ (สัมมนา ครั้งที่ 3)

โครงการจ้างวิศวกรที่ปรึกษาสำรวจและออกแบบปรับปรุงและแก้ไขปัญหาการจราจร บนทางหลวงหมายเลข 3

ช่วง จุดตัดทางหลวงหมายเลข 3323 และทางหลวงหมายเลข 3322 (แยกเนินสูง) – จุดตัดทางหลวงหมายเลข 3154 (แยกศักดิ์ชัย)

วันพฤหัสบดีที่ 20 เมษายน พ.ศ. 2566 เวลา 09.00-12.00 น.

ณ ห้องจุฬมณี 1 โรงแรม เคพี แกรนด์ โฮเต็ล ตำบลจันทนิมิตร อำเภอเมืองจันทบุรี จังหวัดจันทบุรี

ลำดับ	รายชื่อ	ตำแหน่ง	หน่วยงาน/ที่อยู่	ลายมือชื่อ	หมายเลขโทรศัพท์
29		ท่องเที่ยวและกีฬาจังหวัดจันทบุรี	สำนักงานการท่องเที่ยวและกีฬาจังหวัดจันทบุรี เลขที่ 99/1 ถนนสุขุมพิเศษ ตำบลวัดใหม่ อำเภอเมืองจันทบุรี		
30	[redacted]				
31					
32					

ลงทะเบียนเข้าร่วมการประชุมสรุปผลการศึกษาโครงการ (สัมมนา ครั้งที่ 3)

โครงการจ้างวิศวกรที่ปรึกษาสำรวจและออกแบบปรับปรุงและแก้ไขปัญหาการจราจร บนทางหลวงหมายเลข 3

ช่วง จุดตัดทางหลวงหมายเลข 3323 และทางหลวงหมายเลข 3322 (แยกเนินสูง) – จุดตัดทางหลวงหมายเลข 3154 (แยกศักดิ์ชัย)

วันพฤหัสบดีที่ 20 เมษายน พ.ศ. 2566 เวลา 09.00-12.00 น.

ณ ห้องจุฬมณี 1 โรงแรม เคพี แกรนด์ โฮเต็ล ตำบลจันทนิมิตร อำเภอเมืองจันทบุรี จังหวัดจันทบุรี

ลำดับ	รายชื่อ	ตำแหน่ง	หน่วยงาน/ที่อยู่	ลายมือชื่อ	หมายเลขโทรศัพท์
33	[redacted]				
34		ผู้อำนวยการสำนักประชาสัมพันธ์ เขต 7 จันทบุรี	สำนักประชาสัมพันธ์เขต 7 จันทบุรี เลขที่ 69 หมู่ 1 ตำบลผลสะ อำเภอเมืองจันทบุรี จังหวัดจันทบุรี		
35		ประชาสัมพันธ์จังหวัดจันทบุรี	สำนักงานประชาสัมพันธ์จังหวัดจันทบุรี ศาลากลางจังหวัดจันทบุรี ถนนเลียบเงิน ตำบลวัดใหม่ อำเภอเมืองจันทบุรี จังหวัดจันทบุรี		
36		ผู้อำนวยการสถานีวิทยุโทรทัศน์แห่งประเทศไทยจังหวัดจันทบุรี (สทท.)	สถานีวิทยุโทรทัศน์แห่งประเทศไทย จังหวัดจันทบุรี (สทท.) เลขที่ 69 หมู่ 1 ถนนสุขุมวิท ตำบลผลสะ อำเภอเมืองจันทบุรี จังหวัดจันทบุรี		

ลงทะเบียนเข้าร่วมการประชุมสรุปผลการศึกษาโครงการ (สัมมนา ครั้งที่ 3)

โครงการจ้างวิศวกรที่ปรึกษาสำรวจและออกแบบปรับปรุงและแก้ไขปัญหาการจราจร บนทางหลวงหมายเลข 3

ช่วง จุดตัดทางหลวงหมายเลข 3323 และทางหลวงหมายเลข 3322 (แยกเนินสูง) – จุดตัดทางหลวงหมายเลข 3154 (แยกศักดิ์ชัย)

วันพฤหัสบดีที่ 20 เมษายน พ.ศ. 2566 เวลา 09.00-12.00 น.

ณ ห้องจุฬมณี 1 โรงแรม เดอ แกรนด์ โฮเต็ล ตำบลจันทนิมิตร อำเภอเมืองจันทบุรี จังหวัดจันทบุรี

ลำดับ	รายชื่อ	ตำแหน่ง	หน่วยงาน/ที่อยู่	ลายมือชื่อ	หมายเลขโทรศัพท์
37		ผู้อำนวยการ สถานีวิทยุกระจายเสียงแห่งประเทศไทย จังหวัดจันทบุรี	สถานีวิทยุกระจายเสียงแห่งประเทศไทย จังหวัดจันทบุรี เลขที่ 2/1 ถนนเทศบาลสัมมา ตำบลวัดใหม่ อำเภอเมืองจันทบุรี จังหวัดจันทบุรี		
38		นายสถานีวิทยุ อสมท. จังหวัดจันทบุรี	สถานีวิทยุ อสมท. จังหวัดจันทบุรี เลขที่ 76/24 ซอยรักศักดิ์ซอยุก 15 ตำบลท่าช้าง อำเภอเมืองจันทบุรี จังหวัดจันทบุรี		
39		พัฒนาสังคมและความมั่นคงของมนุษย์ จังหวัดจันทบุรี	สำนักงานพัฒนาสังคมและความมั่นคงของมนุษย์ จังหวัดจันทบุรี ซอยแม่น้ำเทศ 3 ตำบลตลาด อำเภอเมืองจันทบุรี จังหวัดจันทบุรี		
40	[redacted]				

115

*หมายเลขโทรศัพท์ของผู้ลงทะเบียนเข้าร่วมการประชุม เพื่อนำมาประสานงานการศึกษาโครงการ

ลงทะเบียนเข้าร่วมการประชุมสรุปผลการศึกษาโครงการ (สัมมนา ครั้งที่ 3)

โครงการจ้างวิศวกรที่ปรึกษาสำรวจและออกแบบปรับปรุงและแก้ไขปัญหาการจราจร บนทางหลวงหมายเลข 3

ช่วง จุดตัดทางหลวงหมายเลข 3323 และทางหลวงหมายเลข 3322 (แยกเนินสูง) – จุดตัดทางหลวงหมายเลข 3154 (แยกศักดิ์ชัย)

วันพฤหัสบดีที่ 20 เมษายน พ.ศ. 2566 เวลา 09.00-12.00 น.

ณ ห้องจุฬมณี 1 โรงแรม เดอ แกรนด์ โฮเต็ล ตำบลจันทนิมิตร อำเภอเมืองจันทบุรี จังหวัดจันทบุรี

ลำดับ	รายชื่อ	ตำแหน่ง	หน่วยงาน/ที่อยู่	ลายมือชื่อ	หมายเลขโทรศัพท์
41		นายด่านศุลกากรจันทบุรี	สำนักงานศุลกากรจันทบุรี ตำบลบ่อวี อำเภอขลุง จังหวัดจันทบุรี		
42		ผู้อำนวยการสำนักจัดการทรัพยากรป่าไม้ที่ 9 (ขอนุภู) ป่าไม้ที่ 9 (ขอนุภู)	สำนักจัดการทรัพยากรป่าไม้ที่ 9 (ขอนุภู) เลขที่ 201 หมู่ที่ 1 ตำบลคลองไม้เค็ง อำเภอเมืองขอนุภู จังหวัดขอนุภู		
43		ผู้อำนวยการสำนักศิลปากรที่ 5 ปราจีนบุรี	สำนักศิลปากรที่ 5 ปราจีนบุรี ถนนปราจีนอนุสรณ์ ตำบลหน้าเมือง อำเภอเมืองปราจีนบุรี จังหวัดปราจีนบุรี		
44		ศึกษาธิการจังหวัดจันทบุรี	สำนักศึกษาธิการจังหวัดจันทบุรี เลขที่ 3 ถนนสาทิน ตำบลตลาด อำเภอเมืองจันทบุรี จังหวัดจันทบุรี		

*หมายเลขโทรศัพท์ของผู้ลงทะเบียนเข้าร่วมการประชุม เพื่อนำมาประสานงานการศึกษาโครงการ

ลงทะเบียนเข้าร่วมการประชุมสรุปผลการศึกษาโครงการ (สัมมนา ครั้งที่ 3)

โครงการจ้างวิศวกรที่ปรึกษาสำรวจและออกแบบปรับปรุงและแก้ไขปัญหาการจราจร บนทางหลวงหมายเลข 3

ช่วง จุดตัดทางหลวงหมายเลข 3323 และทางหลวงหมายเลข 3322 (แยกเนินสูง) – จุดตัดทางหลวงหมายเลข 3154 (แยกศักดิ์ชัย)

วันพฤหัสบดีที่ 20 เมษายน พ.ศ. 2566 เวลา 09.00-12.00 น.

ณ ห้องจุฬมณี 1 โรงแรม เดอ แกรนด์ โฮเต็ล ตำบลจันทนิมิตร อำเภอเมืองจันทบุรี จังหวัดจันทบุรี

ลำดับ	รายชื่อ	ตำแหน่ง	หน่วยงาน/ที่อยู่	ลายมือชื่อ	หมายเลขโทรศัพท์
45		ประธานสภาเกษตรกรจังหวัดจันทบุรี	สำนักงานสภาเกษตรกรจังหวัดจันทบุรี เลขที่ 1045 ถนนท่าแฉบ ตำบลตลาด อำเภอเมืองจันทบุรี จังหวัดจันทบุรี		
46	[redacted]				
47					
48					

*หมายเลขโทรศัพท์ของผู้ลงทะเบียนเข้าร่วมการประชุม เพื่อนำมาประสานงานการศึกษาโครงการ

ลงทะเบียนเข้าร่วมการประชุมสรุปผลการศึกษาโครงการ (สัมมนา ครั้งที่ 3)

โครงการจ้างวิศวกรที่ปรึกษาสำรวจและออกแบบปรับปรุงและแก้ไขปัญหาการจราจร บนทางหลวงหมายเลข 3

ช่วง จุดตัดทางหลวงหมายเลข 3323 และทางหลวงหมายเลข 3322 (แยกเนินสูง) – จุดตัดทางหลวงหมายเลข 3154 (แยกศักดิ์ชัย)

วันพฤหัสบดีที่ 20 เมษายน พ.ศ. 2566 เวลา 09.00-12.00 น.

ณ ห้องจุฬมณี 1 โรงแรม เดอ แกรนด์ โฮเต็ล ตำบลจันทนิมิตร อำเภอเมืองจันทบุรี จังหวัดจันทบุรี

ลำดับ	รายชื่อ	ตำแหน่ง	หน่วยงาน/ที่อยู่	ลายมือชื่อ	หมายเลขโทรศัพท์
อำเภอท่าใหม่ จังหวัดจันทบุรี					
1	[redacted]				
2		ปลัดอำเภอท่าใหม่	ที่ว่าการอำเภอท่าใหม่ ถนนราชทิง ตำบลท่าใหม่ อำเภอท่าใหม่ จังหวัดจันทบุรี		
3		เกษตรอำเภอท่าใหม่	สำนักงานเกษตรอำเภอท่าใหม่ เลขที่ 33/1 หมู่ 8 ตำบลเขาวัง อำเภอท่าใหม่ จังหวัดจันทบุรี		
4		ประมงอำเภอท่าใหม่	สำนักงานประมงอำเภอท่าใหม่ ที่ว่าการอำเภอท่าใหม่ ถนนราชทิง ตำบลท่าใหม่ อำเภอท่าใหม่ จังหวัดจันทบุรี		

*หมายเลขโทรศัพท์ของผู้ลงทะเบียนเข้าร่วมการประชุม เพื่อนำมาประสานงานการศึกษาโครงการ

ต-103

ลงทะเบียนเข้าร่วมการประชุมสรุปผลการศึกษาโครงการ (สัมมนา ครั้งที่ 3)

โครงการจ้างวิศวกรที่ปรึกษาสำรวจและออกแบบปรับปรุงและแก้ไขปัญหาการจราจร บนทางหลวงหมายเลข 3

ช่วง จุดตัดทางหลวงหมายเลข 3323 และทางหลวงหมายเลข 3322 (แยกเนินสูง) – จุดตัดทางหลวงหมายเลข 3154 (แยกศักดิ์ชัย)

วันพฤหัสบดีที่ 20 เมษายน พ.ศ. 2566 เวลา 09.00-12.00 น.

ณ ห้องจุฬมณี 1 โรงแรม เคที แกรนด์ โฮเต็ล ตำบลจันทนิมิตร อำเภอเมืองจันทบุรี จังหวัดจันทบุรี

ลำดับ	รายชื่อ	ตำแหน่ง	หน่วยงาน/ที่อยู่	ลายมือชื่อ	หมายเลขโทรศัพท์
อำเภอท่าใหม่ จังหวัดจันทบุรี (ต่อ)					
5		ปศุสัตว์อำเภอท่าใหม่	สำนักงานปศุสัตว์อำเภอท่าใหม่ ที่ว่าการอำเภอท่าใหม่ ถนนราชกิจ ตำบลท่าใหม่ อำเภอท่าใหม่ จังหวัดจันทบุรี		
6		สาธารณสุขอำเภอท่าใหม่	สำนักงานสาธารณสุขอำเภอท่าใหม่ หมู่ 1 ตำบลท่าใหม่ อำเภอท่าใหม่ จังหวัดจันทบุรี		
7		พัฒนาการอำเภอท่าใหม่	สำนักงานพัฒนาชุมชนอำเภอท่าใหม่ ที่ว่าการอำเภอท่าใหม่ ถนนราชกิจ ตำบลท่าใหม่ อำเภอท่าใหม่ จังหวัดจันทบุรี		
8					

*หมายเลขโทรศัพท์ของผู้ลงทะเบียนเข้าร่วมประชุม เพื่อนำส่งรายงานการสรุปผลการศึกษาโครงการ

ลงทะเบียนเข้าร่วมการประชุมสรุปผลการศึกษาโครงการ (สัมมนา ครั้งที่ 3)

โครงการจ้างวิศวกรที่ปรึกษาสำรวจและออกแบบปรับปรุงและแก้ไขปัญหาการจราจร บนทางหลวงหมายเลข 3

ช่วง จุดตัดทางหลวงหมายเลข 3323 และทางหลวงหมายเลข 3322 (แยกเนินสูง) – จุดตัดทางหลวงหมายเลข 3154 (แยกศักดิ์ชัย)

วันพฤหัสบดีที่ 20 เมษายน พ.ศ. 2566 เวลา 09.00-12.00 น.

ณ ห้องจุฬมณี 1 โรงแรม เคที แกรนด์ โฮเต็ล ตำบลจันทนิมิตร อำเภอเมืองจันทบุรี จังหวัดจันทบุรี

ลำดับ	รายชื่อ	ตำแหน่ง	หน่วยงาน/ที่อยู่	ลายมือชื่อ	หมายเลขโทรศัพท์
อำเภอท่าใหม่ จังหวัดจันทบุรี (ต่อ)					
9		ผู้อำนวยการโรงพยาบาลส่งเสริมสุขภาพตำบลขนาดหรี	โรงพยาบาลส่งเสริมสุขภาพตำบลขนาดหรี หมู่ที่ 7 ตำบลขนาดหรี อำเภอท่าใหม่ จังหวัดจันทบุรี		
10		ผู้อำนวยการโรงพยาบาลเขาคุ้ม	โรงพยาบาลเขาคุ้ม เลขที่ 50/1 หมู่ที่ 12 ตำบลขนาดหรี อำเภอท่าใหม่ จังหวัดจันทบุรี		
11		ผู้อำนวยการโรงพยาบาลส่งเสริมสุขภาพตำบลชะวัง	โรงพยาบาลส่งเสริมสุขภาพตำบลชะวัง หมู่ที่ 3 ตำบลชะวัง อำเภอท่าใหม่ จังหวัดจันทบุรี		
12		ผู้อำนวยการโรงพยาบาลท่าใหม่	โรงพยาบาลท่าใหม่ เลขที่ 28 ถนนราชกิจ ตำบลท่าใหม่ อำเภอท่าใหม่ จังหวัดจันทบุรี		

*หมายเลขโทรศัพท์ของผู้ลงทะเบียนเข้าร่วมประชุม เพื่อนำส่งรายงานการสรุปผลการศึกษาโครงการ

ลงทะเบียนเข้าร่วมการประชุมสรุปผลการศึกษาโครงการ (สัมมนา ครั้งที่ 3)

โครงการจ้างวิศวกรที่ปรึกษาสำรวจและออกแบบปรับปรุงและแก้ไขปัญหาการจราจร บนทางหลวงหมายเลข 3

ช่วง จุดตัดทางหลวงหมายเลข 3323 และทางหลวงหมายเลข 3322 (แยกเนินสูง) – จุดตัดทางหลวงหมายเลข 3154 (แยกศักดิ์ชัย)

วันพฤหัสบดีที่ 20 เมษายน พ.ศ. 2566 เวลา 09.00-12.00 น.

ณ ห้องจุฬมณี 1 โรงแรม เคที แกรนด์ โฮเต็ล ตำบลจันทนิมิตร อำเภอเมืองจันทบุรี จังหวัดจันทบุรี

ลำดับ	รายชื่อ	ตำแหน่ง	หน่วยงาน/ที่อยู่	ลายมือชื่อ	หมายเลขโทรศัพท์
อำเภอเมืองจันทบุรี จังหวัดจันทบุรี					
1					
2					
3					
4		[illegible]	[illegible] ที่ว่าการอำเภอเมืองจันทบุรี เลขที่ 33 ถนนศัยยะเนิน ตำบลวัดใหม่ อำเภอเมืองจันทบุรี จังหวัดจันทบุรี		

*หมายเลขโทรศัพท์ของผู้ลงทะเบียนเข้าร่วมประชุม เพื่อนำส่งรายงานการสรุปผลการศึกษาโครงการ

ลงทะเบียนเข้าร่วมการประชุมสรุปผลการศึกษาโครงการ (สัมมนา ครั้งที่ 3)

โครงการจ้างวิศวกรที่ปรึกษาสำรวจและออกแบบปรับปรุงและแก้ไขปัญหาการจราจร บนทางหลวงหมายเลข 3

ช่วง จุดตัดทางหลวงหมายเลข 3323 และทางหลวงหมายเลข 3322 (แยกเนินสูง) – จุดตัดทางหลวงหมายเลข 3154 (แยกศักดิ์ชัย)

วันพฤหัสบดีที่ 20 เมษายน พ.ศ. 2566 เวลา 09.00-12.00 น.

ณ ห้องจุฬมณี 1 โรงแรม เคที แกรนด์ โฮเต็ล ตำบลจันทนิมิตร อำเภอเมืองจันทบุรี จังหวัดจันทบุรี

ลำดับ	รายชื่อ	ตำแหน่ง	หน่วยงาน/ที่อยู่	ลายมือชื่อ	หมายเลขโทรศัพท์
อำเภอเมืองจันทบุรี จังหวัดจันทบุรี (ต่อ)					
5		ปศุสัตว์อำเภอเมืองจันทบุรี	สำนักงานปศุสัตว์อำเภอเมืองจันทบุรี ถนนท่าแฉะ ตำบลวัดใหม่ อำเภอเมืองจันทบุรี จังหวัดจันทบุรี		
6		สาธารณสุขอำเภอเมืองจันทบุรี	สำนักงานสาธารณสุขอำเภอเมืองจันทบุรี ถนนแม่พิณทอง 0 ตำบลวัดใหม่ อำเภอเมืองจันทบุรี จังหวัดจันทบุรี		
7		พัฒนาการอำเภอเมืองจันทบุรี	สำนักงานพัฒนาชุมชนอำเภอเมืองจันทบุรี ถนนศัยยะเนิน ตำบลวัดใหม่ อำเภอเมืองจันทบุรี จังหวัดจันทบุรี		
8					

*หมายเลขโทรศัพท์ของผู้ลงทะเบียนเข้าร่วมประชุม เพื่อนำส่งรายงานการสรุปผลการศึกษาโครงการ

ลงทะเบียนเข้าร่วมการประชุมสรุปผลการศึกษาโครงการ (สัมมนา ครั้งที่ 3)
โครงการจ้างวิศวกรที่ปรึกษาสำรวจและออกแบบปรับปรุงและแก้ไขปัญหาการจราจร บนทางหลวงหมายเลข 3
ช่วง จุดตัดทางหลวงหมายเลข 3323 และทางหลวงหมายเลข 3322 (แยกเนินฮูง) – จุดตัดทางหลวงหมายเลข 3154 (แยกศักดิ์ชัย)
วันพฤหัสบดีที่ 20 เมษายน พ.ศ. 2566 เวลา 09.00-12.00 น.
ณ ห้องจุฬมณี 1 โรงแรม เคที แกรนด์ โฮเต็ล ตำบลจันทนิมิตร อำเภอเมืองจันทบุรี จังหวัดจันทบุรี

ลำดับ	รายชื่อ	ตำแหน่ง	หน่วยงาน/ที่อยู่	ลายมือชื่อ	หมายเลขโทรศัพท์
อำเภอเมืองจันทบุรี จังหวัดจันทบุรี (ต่อ)					
9		ผู้อำนวยการโรงพยาบาลส่งเสริมสุขภาพตำบลบ้านแลง	โรงพยาบาลส่งเสริมสุขภาพตำบลบ้านแลง หมู่ที่ 4 ตำบลแลง อำเภอเมืองจันทบุรี จังหวัดจันทบุรี		
10		ผู้อำนวยการโรงพยาบาลส่งเสริมสุขภาพตำบลท่าช้าง	โรงพยาบาลส่งเสริมสุขภาพตำบลท่าช้าง เลขที่ 40/7 หมู่ที่ 7 ตำบลท่าช้าง อำเภอเมืองจันทบุรี จังหวัดจันทบุรี		
11		ผู้อำนวยการโรงพยาบาลส่งเสริมสุขภาพตำบลจันทนิมิต	โรงพยาบาลส่งเสริมสุขภาพตำบลจันทนิมิต เลขที่ 110/5 หมู่ที่ 9 ตำบลจะนะทนิมิต อำเภอเมืองจันทบุรี จังหวัดจันทบุรี		
12		ผู้อำนวยการโรงพยาบาลส่งเสริมสุขภาพตำบลพลับพลา	โรงพยาบาลส่งเสริมสุขภาพตำบลพลับพลา หมู่ที่ 2 ตำบลพลับพลา อำเภอเมืองจันทบุรี จังหวัดจันทบุรี		

*กรณีผู้ลงทะเบียนผู้มาพบปะกับบริษัท เดือน และวันที่ ขณะดำเนินการประชุม เพื่อนำเสนอผลการศึกษาโครงการ

ลงทะเบียนเข้าร่วมการประชุมสรุปผลการศึกษาโครงการ (สัมมนา ครั้งที่ 3)
โครงการจ้างวิศวกรที่ปรึกษาสำรวจและออกแบบปรับปรุงและแก้ไขปัญหาการจราจร บนทางหลวงหมายเลข 3
ช่วง จุดตัดทางหลวงหมายเลข 3323 และทางหลวงหมายเลข 3322 (แยกเนินฮูง) – จุดตัดทางหลวงหมายเลข 3154 (แยกศักดิ์ชัย)
วันพฤหัสบดีที่ 20 เมษายน พ.ศ. 2566 เวลา 09.00-12.00 น.
ณ ห้องจุฬมณี 1 โรงแรม เคที แกรนด์ โฮเต็ล ตำบลจันทนิมิตร อำเภอเมืองจันทบุรี จังหวัดจันทบุรี

ลำดับ	รายชื่อ	ตำแหน่ง	หน่วยงาน/ที่อยู่	ลายมือชื่อ	หมายเลขโทรศัพท์
อำเภอเมืองจันทบุรี จังหวัดจันทบุรี (ต่อ)					
13		ผู้อำนวยการโรงพยาบาลส่งเสริมสุขภาพตำบลพลับพลา	โรงพยาบาลส่งเสริมสุขภาพตำบลพลับพลา หมู่ที่ 9 ตำบลพลับพลา อำเภอเมืองจันทบุรี จังหวัดจันทบุรี		
14		ผู้อำนวยการโรงพยาบาลส่งเสริมสุขภาพตำบลคลองนารายณ์	โรงพยาบาลส่งเสริมสุขภาพตำบลคลองนารายณ์ เลขที่ 70/2 หมู่ที่ 13 ตำบลคลองนารายณ์ อำเภอเมืองจันทบุรี จังหวัดจันทบุรี		
15	[redacted]				
16		ผู้อำนวยการโรงพยาบาลกรุงแพจันทบุรี	โรงพยาบาลกรุงแพจันทบุรี เลขที่ 25/14 ถนนท่าหลวง ตำบลวัดใหม่ อำเภอเมืองจันทบุรี จังหวัดจันทบุรี		

*กรณีผู้ลงทะเบียนผู้มาพบปะกับบริษัท เดือน และวันที่ ขณะดำเนินการประชุม เพื่อนำเสนอผลการศึกษาโครงการ

ลงทะเบียนเข้าร่วมการประชุมสรุปผลการศึกษาโครงการ (สัมมนา ครั้งที่ 3)
โครงการจ้างวิศวกรที่ปรึกษาสำรวจและออกแบบปรับปรุงและแก้ไขปัญหาการจราจร บนทางหลวงหมายเลข 3
ช่วง จุดตัดทางหลวงหมายเลข 3323 และทางหลวงหมายเลข 3322 (แยกเนินฮูง) – จุดตัดทางหลวงหมายเลข 3154 (แยกศักดิ์ชัย)
วันพฤหัสบดีที่ 20 เมษายน พ.ศ. 2566 เวลา 09.00-12.00 น.
ณ ห้องจุฬมณี 1 โรงแรม เคที แกรนด์ โฮเต็ล ตำบลจันทนิมิตร อำเภอเมืองจันทบุรี จังหวัดจันทบุรี

ลำดับ	รายชื่อ	ตำแหน่ง	หน่วยงาน/ที่อยู่	ลายมือชื่อ	หมายเลขโทรศัพท์
อำเภอเมืองจันทบุรี จังหวัดจันทบุรี (ต่อ)					
17		ผู้อำนวยการโรงพยาบาลพระปทมเก้า	โรงพยาบาลพระปทมเก้า เลขที่ 38 ถนนสี่เกยเนินถนนท่าหลวง ตำบลวัดใหม่ อำเภอเมืองจันทบุรี จังหวัดจันทบุรี		
18					
19					
20					

*กรณีผู้ลงทะเบียนผู้มาพบปะกับบริษัท เดือน และวันที่ ขณะดำเนินการประชุม เพื่อนำเสนอผลการศึกษาโครงการ

ลงทะเบียนเข้าร่วมการประชุมสรุปผลการศึกษาโครงการ (สัมมนา ครั้งที่ 3)
โครงการจ้างวิศวกรที่ปรึกษาสำรวจและออกแบบปรับปรุงและแก้ไขปัญหาการจราจร บนทางหลวงหมายเลข 3
ช่วง จุดตัดทางหลวงหมายเลข 3323 และทางหลวงหมายเลข 3322 (แยกเนินฮูง) – จุดตัดทางหลวงหมายเลข 3154 (แยกศักดิ์ชัย)
วันพฤหัสบดีที่ 20 เมษายน พ.ศ. 2566 เวลา 09.00-12.00 น.
ณ ห้องจุฬมณี 1 โรงแรม เคที แกรนด์ โฮเต็ล ตำบลจันทนิมิตร อำเภอเมืองจันทบุรี จังหวัดจันทบุรี

ลำดับ	รายชื่อ	ตำแหน่ง	หน่วยงาน/ที่อยู่	ลายมือชื่อ	หมายเลขโทรศัพท์
อำเภอมะขาม จังหวัดจันทบุรี					
1		นายอำเภอมะขาม	ที่ว่าการอำเภอมะขาม เลขที่ 23/1 ถนนเลิศพระเกียรติ ร.9 ตำบลมะขาม อำเภอมะขาม จังหวัดจันทบุรี		
2		ปลัดอำเภอมะขาม	ที่ว่าการอำเภอมะขาม เลขที่ 23/1 ถนนเลิศพระเกียรติ ร.9 ตำบลมะขาม อำเภอมะขาม จังหวัดจันทบุรี		
3		เกษตรอำเภอมะขาม	สำนักงานเกษตรอำเภอมะขาม ซอยเกาะธารพิลณา ตำบลมะขาม อำเภอมะขาม จังหวัดจันทบุรี		
4		ประมงอำเภอมะขาม	สำนักงานประมงอำเภอมะขาม ที่ว่าการอำเภอมะขาม ถนนจันทบุรี-สระแก้ว ตำบลมะขาม อำเภอมะขาม จังหวัดจันทบุรี		

*กรณีผู้ลงทะเบียนผู้มาพบปะกับบริษัท เดือน และวันที่ ขณะดำเนินการประชุม เพื่อนำเสนอผลการศึกษาโครงการ

ลงทะเบียนเข้าร่วมการประชุมสรุปผลการศึกษาโครงการ (สัมมนา ครั้งที่ 3)

โครงการจ้างวิศวกรที่ปรึกษาสำรวจและออกแบบปรับปรุงและแก้ไขปัญหาการจราจร บนทางหลวงหมายเลข 3

ช่วง จุดตัดทางหลวงหมายเลข 3323 และทางหลวงหมายเลข 3322 (แยกเนินสูง) – จุดตัดทางหลวงหมายเลข 3154 (แยกศักดิ์ชัย)

วันพฤหัสบดีที่ 20 เมษายน พ.ศ. 2566 เวลา 09.00-12.00 น.

ณ ห้องจุฬมณี 1 โรงแรม เคที แกรนด์ โฮเต็ล ตำบลจันทนิมิตร อำเภอเมืองจันทบุรี จังหวัดจันทบุรี

ลำดับ	รายชื่อ	ตำแหน่ง	หน่วยงาน/ที่อยู่	ลายมือชื่อ	หมายเลขโทรศัพท์
อำเภอมะขาม จังหวัดจันทบุรี (ต่อ)					
5		ปศุสัตว์อำเภอมะขาม	สำนักงานปศุสัตว์อำเภอมะขาม เลขที่ 89 หมู่ 2 ตำบลวังแซ้ม อำเภอมะขาม จังหวัดจันทบุรี		
6		สาธารณสุขอำเภอมะขาม	สำนักงานสาธารณสุขอำเภอมะขาม ถนนจันทบุรี-สระแก้ว ตำบลมะขาม อำเภอมะขาม จังหวัดจันทบุรี		
7		พัฒนาการอำเภอมะขาม	สำนักงานพัฒนาชุมชนอำเภอมะขาม ถนนจันทบุรี-สระแก้ว ตำบลมะขาม อำเภอมะขาม จังหวัดจันทบุรี		
8		ผู้กำกับการสถานีตำรวจภูธรมะขาม	สถานีตำรวจภูธรมะขาม ถนนสุขาภิบาล 1 ตำบลมะขาม อำเภอมะขาม จังหวัดจันทบุรี		

*หมายเลขโทรศัพท์ เว้น และวันที่ หมายถึงการประชุม เพื่อนำเสนอผลการศึกษาโครงการ

ลงทะเบียนเข้าร่วมการประชุมสรุปผลการศึกษาโครงการ (สัมมนา ครั้งที่ 3)

โครงการจ้างวิศวกรที่ปรึกษาสำรวจและออกแบบปรับปรุงและแก้ไขปัญหาการจราจร บนทางหลวงหมายเลข 3

ช่วง จุดตัดทางหลวงหมายเลข 3323 และทางหลวงหมายเลข 3322 (แยกเนินสูง) – จุดตัดทางหลวงหมายเลข 3154 (แยกศักดิ์ชัย)

วันพฤหัสบดีที่ 20 เมษายน พ.ศ. 2566 เวลา 09.00-12.00 น.

ณ ห้องจุฬมณี 1 โรงแรม เคที แกรนด์ โฮเต็ล ตำบลจันทนิมิตร อำเภอเมืองจันทบุรี จังหวัดจันทบุรี

ลำดับ	รายชื่อ	ตำแหน่ง	หน่วยงาน/ที่อยู่	ลายมือชื่อ	หมายเลขโทรศัพท์
อำเภอมะขาม จังหวัดจันทบุรี (ต่อ)					
9		ผู้อำนวยการโรงพยาบาลส่งเสริมสุขภาพตำบลท่าหลวง	โรงพยาบาลส่งเสริมสุขภาพตำบลท่าหลวง เลขที่ 33/1 หมู่ที่ 5 ตำบลท่าหลวง อำเภอมะขาม จังหวัดจันทบุรี		
10		ผู้อำนวยการโรงพยาบาลมะขาม	โรงพยาบาลมะขาม เลขที่ 253 หมู่ที่ 1 ตำบลมะขาม อำเภอมะขาม จังหวัดจันทบุรี		
11					
12					

*หมายเลขโทรศัพท์ เว้น และวันที่ หมายถึงการประชุม เพื่อนำเสนอผลการศึกษาโครงการ

ลงทะเบียนเข้าร่วมการประชุมสรุปผลการศึกษาโครงการ (สัมมนา ครั้งที่ 3)

โครงการจ้างวิศวกรที่ปรึกษาสำรวจและออกแบบปรับปรุงและแก้ไขปัญหาการจราจร บนทางหลวงหมายเลข 3

ช่วง จุดตัดทางหลวงหมายเลข 3323 และทางหลวงหมายเลข 3322 (แยกเนินสูง) – จุดตัดทางหลวงหมายเลข 3154 (แยกศักดิ์ชัย)

วันพฤหัสบดีที่ 20 เมษายน พ.ศ. 2566 เวลา 09.00-12.00 น.

ณ ห้องจุฬมณี 1 โรงแรม เคที แกรนด์ โฮเต็ล ตำบลจันทนิมิตร อำเภอเมืองจันทบุรี จังหวัดจันทบุรี

ลำดับ	รายชื่อ	ตำแหน่ง	หน่วยงาน/ที่อยู่	ลายมือชื่อ	หมายเลขโทรศัพท์
เทศบาลตำบลพลานาราณ์					
1	[redacted]				
2					
3					
4					

*หมายเลขโทรศัพท์ เว้น และวันที่ หมายถึงการประชุม เพื่อนำเสนอผลการศึกษาโครงการ

ลงทะเบียนเข้าร่วมการประชุมสรุปผลการศึกษาโครงการ (สัมมนา ครั้งที่ 3)

โครงการจ้างวิศวกรที่ปรึกษาสำรวจและออกแบบปรับปรุงและแก้ไขปัญหาการจราจร บนทางหลวงหมายเลข 3

ช่วง จุดตัดทางหลวงหมายเลข 3323 และทางหลวงหมายเลข 3322 (แยกเนินสูง) – จุดตัดทางหลวงหมายเลข 3154 (แยกศักดิ์ชัย)

วันพฤหัสบดีที่ 20 เมษายน พ.ศ. 2566 เวลา 09.00-12.00 น.

ณ ห้องจุฬมณี 1 โรงแรม เคที แกรนด์ โฮเต็ล ตำบลจันทนิมิตร อำเภอเมืองจันทบุรี จังหวัดจันทบุรี

ลำดับ	รายชื่อ	ตำแหน่ง	หน่วยงาน/ที่อยู่	ลายมือชื่อ	หมายเลขโทรศัพท์
เทศบาลตำบลพลานาราณ์ (ต่อ)					
5	[redacted]				
6					
7					
8					
			ตำบลพลานาราณ์ อำเภอเมืองจันทบุรี จังหวัดจันทบุรี		

*หมายเลขโทรศัพท์ เว้น และวันที่ หมายถึงการประชุม เพื่อนำเสนอผลการศึกษาโครงการ

ฟ-106

ลงทะเบียนเข้าร่วมการประชุมสรุปผลการศึกษาโครงการ (สัมมนา ครั้งที่ 3)
โครงการจ้างวิศวกรที่ปรึกษาสำรวจและออกแบบปรับปรุงและแก้ไขปัญหาการจราจร บนทางหลวงหมายเลข 3
ช่วง จุดตัดทางหลวงหมายเลข 3323 และทางหลวงหมายเลข 3322 (แยกเนินฮูง) – จุดตัดทางหลวงหมายเลข 3154 (แยกศักดิ์ชัย)
วันพฤหัสบดีที่ 20 เมษายน พ.ศ. 2566 เวลา 09.00-12.00 น.
ณ ห้องจุฬมณี 1 โรงแรม เคพี แกรนด์ โฮเต็ล ตำบลจันทนิมิตร อำเภอเมืองจันทบุรี จังหวัดจันทบุรี

ลำดับ	รายชื่อ	ตำแหน่ง	หน่วยงาน/ที่อยู่	ลายมือชื่อ	หมายเลขโทรศัพท์
องค์การบริหารส่วนตำบลคลองนารายณ์					
1	[redacted]				
2	[redacted]				
3	[redacted]				
4	[redacted]				

*กรณีผู้ลงทะเบียนผู้เข้าร่วมประชุม เป็นผู้ประกอบการ เพื่อดำเนินการประชุม เพื่อดำเนินการศึกษาวิจัยโครงการ

ลงทะเบียนเข้าร่วมการประชุมสรุปผลการศึกษาโครงการ (สัมมนา ครั้งที่ 3)
โครงการจ้างวิศวกรที่ปรึกษาสำรวจและออกแบบปรับปรุงและแก้ไขปัญหาการจราจร บนทางหลวงหมายเลข 3
ช่วง จุดตัดทางหลวงหมายเลข 3323 และทางหลวงหมายเลข 3322 (แยกเนินฮูง) – จุดตัดทางหลวงหมายเลข 3154 (แยกศักดิ์ชัย)
วันพฤหัสบดีที่ 20 เมษายน พ.ศ. 2566 เวลา 09.00-12.00 น.
ณ ห้องจุฬมณี 1 โรงแรม เคพี แกรนด์ โฮเต็ล ตำบลจันทนิมิตร อำเภอเมืองจันทบุรี จังหวัดจันทบุรี

ลำดับ	รายชื่อ	ตำแหน่ง	หน่วยงาน/ที่อยู่	ลายมือชื่อ	หมายเลขโทรศัพท์
องค์การบริหารส่วนตำบลคลองนารายณ์ (ต่อ)					
5	นายสุรเชษฐ์ แสงจำปา	ประธานสภาองค์การบริหารส่วนตำบลคลองนารายณ์	องค์การบริหารส่วนตำบลคลองนารายณ์ เลขที่ 9/9 หมู่ 2 ตำบลคลองนารายณ์ อำเภอเมืองจันทบุรี จังหวัดจันทบุรี		
6			องค์การบริหารส่วนตำบลคลองนารายณ์ เลขที่ 9/9 หมู่ 2 ตำบลคลองนารายณ์ อำเภอเมืองจันทบุรี จังหวัดจันทบุรี		
7			องค์การบริหารส่วนตำบลคลองนารายณ์ เลขที่ 9/9 หมู่ 2 ตำบลคลองนารายณ์ อำเภอเมืองจันทบุรี จังหวัดจันทบุรี		
8			องค์การบริหารส่วนตำบลคลองนารายณ์ เลขที่ 9/9 หมู่ 2 ตำบลคลองนารายณ์ อำเภอเมืองจันทบุรี จังหวัดจันทบุรี		

*กรณีผู้ลงทะเบียนผู้เข้าร่วมประชุม เป็นผู้ประกอบการ เพื่อดำเนินการประชุม เพื่อดำเนินการศึกษาวิจัยโครงการ

ลงทะเบียนเข้าร่วมการประชุมสรุปผลการศึกษาโครงการ (สัมมนา ครั้งที่ 3)
โครงการจ้างวิศวกรที่ปรึกษาสำรวจและออกแบบปรับปรุงและแก้ไขปัญหาการจราจร บนทางหลวงหมายเลข 3
ช่วง จุดตัดทางหลวงหมายเลข 3323 และทางหลวงหมายเลข 3322 (แยกเนินฮูง) – จุดตัดทางหลวงหมายเลข 3154 (แยกศักดิ์ชัย)
วันพฤหัสบดีที่ 20 เมษายน พ.ศ. 2566 เวลา 09.00-12.00 น.
ณ ห้องจุฬมณี 1 โรงแรม เคพี แกรนด์ โฮเต็ล ตำบลจันทนิมิตร อำเภอเมืองจันทบุรี จังหวัดจันทบุรี

ลำดับ	รายชื่อ	ตำแหน่ง	หน่วยงาน/ที่อยู่	ลายมือชื่อ	หมายเลขโทรศัพท์
เทศบาลตำบลท่าหลวง					
1	[redacted]				
2	[redacted]				
3	[redacted]				
4	[redacted]				

*กรณีผู้ลงทะเบียนผู้เข้าร่วมประชุม เป็นผู้ประกอบการ เพื่อดำเนินการประชุม เพื่อดำเนินการศึกษาวิจัยโครงการ

ลงทะเบียนเข้าร่วมการประชุมสรุปผลการศึกษาโครงการ (สัมมนา ครั้งที่ 3)
โครงการจ้างวิศวกรที่ปรึกษาสำรวจและออกแบบปรับปรุงและแก้ไขปัญหาการจราจร บนทางหลวงหมายเลข 3
ช่วง จุดตัดทางหลวงหมายเลข 3323 และทางหลวงหมายเลข 3322 (แยกเนินฮูง) – จุดตัดทางหลวงหมายเลข 3154 (แยกศักดิ์ชัย)
วันพฤหัสบดีที่ 20 เมษายน พ.ศ. 2566 เวลา 09.00-12.00 น.
ณ ห้องจุฬมณี 1 โรงแรม เคพี แกรนด์ โฮเต็ล ตำบลจันทนิมิตร อำเภอเมืองจันทบุรี จังหวัดจันทบุรี

ลำดับ	รายชื่อ	ตำแหน่ง	หน่วยงาน/ที่อยู่	ลายมือชื่อ	หมายเลขโทรศัพท์
เทศบาลตำบลท่าหลวง (ต่อ)					
5	นายวีระศักดิ์ เพพรสุข	ประธานสภาเทศบาลตำบลท่าหลวง	เทศบาลตำบลท่าหลวง เลขที่ 38 หมู่ 4 ตำบลท่าหลวง อำเภอมะขาม จังหวัดจันทบุรี		
6			เทศบาลตำบลท่าหลวง เลขที่ 38 หมู่ 4 ตำบลท่าหลวง อำเภอมะขาม จังหวัดจันทบุรี		
7			เทศบาลตำบลท่าหลวง เลขที่ 38 หมู่ 4 ตำบลท่าหลวง อำเภอมะขาม จังหวัดจันทบุรี		
8			เทศบาลตำบลท่าหลวง เลขที่ 38 หมู่ 4 ตำบลท่าหลวง อำเภอมะขาม จังหวัดจันทบุรี		

*กรณีผู้ลงทะเบียนผู้เข้าร่วมประชุม เป็นผู้ประกอบการ เพื่อดำเนินการประชุม เพื่อดำเนินการศึกษาวิจัยโครงการ

ลงทะเบียนเข้าร่วมการประชุมสรุปผลการศึกษาโครงการ (สัมมนา ครั้งที่ 3)
โครงการจ้างวิศวกรที่ปรึกษาสำรวจและออกแบบปรับปรุงและแก้ไขปัญหาการจราจร บนทางหลวงหมายเลข 3
ช่วง จุดตัดทางหลวงหมายเลข 3323 และทางหลวงหมายเลข 3322 (แยกเนินสูง) – จุดตัดทางหลวงหมายเลข 3154 (แยกศักดิ์ชัย)
วันพฤหัสบดีที่ 20 เมษายน พ.ศ. 2566 เวลา 09.00-12.00 น.
ณ ห้องจุฬมณี 1 โรงแรม เทพี แกรนด์ โฮเต็ล ตำบลจันทนิมิตร อำเภอเมืองจันทบุรี จังหวัดจันทบุรี

ลำดับ	รายชื่อ	ตำแหน่ง	หน่วยงาน/ที่อยู่	ลายมือชื่อ	หมายเลขโทรศัพท์
เทศบาลตำบลเนินสูง					
1	[redacted]				
2					
3					
4					

*กรณีผู้ลงทะเบียนผู้ดูแลนิติบุคคล เป็น และมีวิธี ขอตำเนินการประชุม เพื่อนำเสนอประกอบการศึกษาโครงการ

ลงทะเบียนเข้าร่วมการประชุมสรุปผลการศึกษาโครงการ (สัมมนา ครั้งที่ 3)
โครงการจ้างวิศวกรที่ปรึกษาสำรวจและออกแบบปรับปรุงและแก้ไขปัญหาการจราจร บนทางหลวงหมายเลข 3
ช่วง จุดตัดทางหลวงหมายเลข 3323 และทางหลวงหมายเลข 3322 (แยกเนินสูง) – จุดตัดทางหลวงหมายเลข 3154 (แยกศักดิ์ชัย)
วันพฤหัสบดีที่ 20 เมษายน พ.ศ. 2566 เวลา 09.00-12.00 น.
ณ ห้องจุฬมณี 1 โรงแรม เทพี แกรนด์ โฮเต็ล ตำบลจันทนิมิตร อำเภอเมืองจันทบุรี จังหวัดจันทบุรี

ลำดับ	รายชื่อ	ตำแหน่ง	หน่วยงาน/ที่อยู่	ลายมือชื่อ	หมายเลขโทรศัพท์
เทศบาลตำบลเนินสูง (ต่อ)					
5	[redacted]				
6			เทศบาลตำบลเนินสูง หมู่ 8 ถนนเทศบาลสาย 3 ซอย 1 ตำบลเขาวัง อำเภอท่าใหม่ จังหวัดจันทบุรี		
7			เทศบาลตำบลเนินสูง หมู่ 8 ถนนเทศบาลสาย 3 ซอย 1 ตำบลเขาวัง อำเภอท่าใหม่ จังหวัดจันทบุรี		
8			เทศบาลตำบลเนินสูง หมู่ 8 ถนนเทศบาลสาย 3 ซอย 1 ตำบลเขาวัง อำเภอท่าใหม่ จังหวัดจันทบุรี		

*กรณีผู้ลงทะเบียนผู้ดูแลนิติบุคคล เป็น และมีวิธี ขอตำเนินการประชุม เพื่อนำเสนอประกอบการศึกษาโครงการ

ลงทะเบียนเข้าร่วมการประชุมสรุปผลการศึกษาโครงการ (สัมมนา ครั้งที่ 3)
โครงการจ้างวิศวกรที่ปรึกษาสำรวจและออกแบบปรับปรุงและแก้ไขปัญหาการจราจร บนทางหลวงหมายเลข 3
ช่วง จุดตัดทางหลวงหมายเลข 3323 และทางหลวงหมายเลข 3322 (แยกเนินสูง) – จุดตัดทางหลวงหมายเลข 3154 (แยกศักดิ์ชัย)
วันพฤหัสบดีที่ 20 เมษายน พ.ศ. 2566 เวลา 09.00-12.00 น.
ณ ห้องจุฬมณี 1 โรงแรม เทพี แกรนด์ โฮเต็ล ตำบลจันทนิมิตร อำเภอเมืองจันทบุรี จังหวัดจันทบุรี

ลำดับ	รายชื่อ	ตำแหน่ง	หน่วยงาน/ที่อยู่	ลายมือชื่อ	หมายเลขโทรศัพท์
เทศบาลตำบลเขาวัง-หลอยแหวน					
1	[redacted]				
2	นายนิติน์ อินอาย	รองนายกเทศมนตรีตำบลเขาวัง-หลอยแหวน	เทศบาลตำบลเขาวัง-หลอยแหวน เลขที่ 65 หมู่ที่ 2 ตำบลเขาวัง อำเภอท่าใหม่ จังหวัดจันทบุรี		
3	นายสมพรรค จันทฤทัย	รองนายกเทศมนตรีตำบลเขาวัง-หลอยแหวน	เทศบาลตำบลเขาวัง-หลอยแหวน เลขที่ 65 หมู่ที่ 2 ตำบลเขาวัง อำเภอท่าใหม่ จังหวัดจันทบุรี		
4	นายชาญชัย ศิทธก่า	ปลัดเทศบาลตำบลเขาวัง-หลอยแหวน	เทศบาลตำบลเขาวัง-หลอยแหวน เลขที่ 65 หมู่ที่ 2 ตำบลเขาวัง อำเภอท่าใหม่ จังหวัดจันทบุรี		

*กรณีผู้ลงทะเบียนผู้ดูแลนิติบุคคล เป็น และมีวิธี ขอตำเนินการประชุม เพื่อนำเสนอประกอบการศึกษาโครงการ

ลงทะเบียนเข้าร่วมการประชุมสรุปผลการศึกษาโครงการ (สัมมนา ครั้งที่ 3)
โครงการจ้างวิศวกรที่ปรึกษาสำรวจและออกแบบปรับปรุงและแก้ไขปัญหาการจราจร บนทางหลวงหมายเลข 3
ช่วง จุดตัดทางหลวงหมายเลข 3323 และทางหลวงหมายเลข 3322 (แยกเนินสูง) – จุดตัดทางหลวงหมายเลข 3154 (แยกศักดิ์ชัย)
วันพฤหัสบดีที่ 20 เมษายน พ.ศ. 2566 เวลา 09.00-12.00 น.
ณ ห้องจุฬมณี 1 โรงแรม เทพี แกรนด์ โฮเต็ล ตำบลจันทนิมิตร อำเภอเมืองจันทบุรี จังหวัดจันทบุรี

ลำดับ	รายชื่อ	ตำแหน่ง	หน่วยงาน/ที่อยู่	ลายมือชื่อ	หมายเลขโทรศัพท์
เทศบาลตำบลเขาวัง-หลอยแหวน (ต่อ)					
5	นายอำนาจ ชูเอิด	ประธานสภาเทศบาลตำบลเขาวัง-หลอยแหวน	เทศบาลตำบลเขาวัง-หลอยแหวน เลขที่ 65 หมู่ที่ 2 ตำบลเขาวัง อำเภอท่าใหม่ จังหวัดจันทบุรี		
6	[redacted]				
7			เทศบาลตำบลเขาวัง-หลอยแหวน เลขที่ 65 หมู่ที่ 2 ตำบลเขาวัง อำเภอท่าใหม่ จังหวัดจันทบุรี		
8					

*กรณีผู้ลงทะเบียนผู้ดูแลนิติบุคคล เป็น และมีวิธี ขอตำเนินการประชุม เพื่อนำเสนอประกอบการศึกษาโครงการ

ลงทะเบียนเข้าร่วมการประชุมสรุปผลการศึกษาโครงการ (สัมมนา ครั้งที่ 3)

โครงการจ้างวิศวกรที่ปรึกษาสำรวจและออกแบบปรับปรุงและแก้ไขปัญหาการจราจร บนทางหลวงหมายเลข 3

ช่วง จุดตัดทางหลวงหมายเลข 3323 และทางหลวงหมายเลข 3322 (แยกเนินสูง) – จุดตัดทางหลวงหมายเลข 3154 (แยกศักดิ์ชัย)

วันพฤหัสบดีที่ 20 เมษายน พ.ศ. 2566 เวลา 09.00-12.00 น.

ณ ห้องจุฬมณี 1 โรงแรม เคที แกรนด์ โฮเต็ล ตำบลจันทนิมิตร อำเภอเมืองจันทบุรี จังหวัดจันทบุรี

ลำดับ	รายชื่อ	ตำแหน่ง	หน่วยงาน/ที่อยู่	ลายมือชื่อ	หมายเลขโทรศัพท์
องค์การบริหารส่วนจังหวัดจันทบุรี					
1	[redacted]				
2					
3					
4					

ลงทะเบียนเข้าร่วมการประชุมสรุปผลการศึกษาโครงการ (สัมมนา ครั้งที่ 3)

โครงการจ้างวิศวกรที่ปรึกษาสำรวจและออกแบบปรับปรุงและแก้ไขปัญหาการจราจร บนทางหลวงหมายเลข 3

ช่วง จุดตัดทางหลวงหมายเลข 3323 และทางหลวงหมายเลข 3322 (แยกเนินสูง) – จุดตัดทางหลวงหมายเลข 3154 (แยกศักดิ์ชัย)

วันพฤหัสบดีที่ 20 เมษายน พ.ศ. 2566 เวลา 09.00-12.00 น.

ณ ห้องจุฬมณี 1 โรงแรม เคที แกรนด์ โฮเต็ล ตำบลจันทนิมิตร อำเภอเมืองจันทบุรี จังหวัดจันทบุรี

ลำดับ	รายชื่อ	ตำแหน่ง	หน่วยงาน/ที่อยู่	ลายมือชื่อ	หมายเลขโทรศัพท์
องค์การบริหารส่วนจังหวัดจันทบุรี (ต่อ)					
5	[redacted]				
6			องค์การบริหารส่วนจังหวัดจันทบุรี เลขที่ 222 หมู่ที่ 2 ถนนสุขุมวิท ตำบลท่าช้าง อำเภอเมืองจันทบุรี จังหวัดจันทบุรี		
7			องค์การบริหารส่วนจังหวัดจันทบุรี เลขที่ 222 หมู่ที่ 2 ถนนสุขุมวิท ตำบลท่าช้าง อำเภอเมืองจันทบุรี จังหวัดจันทบุรี		
8			องค์การบริหารส่วนจังหวัดจันทบุรี เลขที่ 222 หมู่ที่ 2 ถนนสุขุมวิท ตำบลท่าช้าง อำเภอเมืองจันทบุรี จังหวัดจันทบุรี		

ลงทะเบียนเข้าร่วมการประชุมสรุปผลการศึกษาโครงการ (สัมมนา ครั้งที่ 3)

โครงการจ้างวิศวกรที่ปรึกษาสำรวจและออกแบบปรับปรุงและแก้ไขปัญหาการจราจร บนทางหลวงหมายเลข 3

ช่วง จุดตัดทางหลวงหมายเลข 3323 และทางหลวงหมายเลข 3322 (แยกเนินสูง) – จุดตัดทางหลวงหมายเลข 3154 (แยกศักดิ์ชัย)

วันพฤหัสบดีที่ 20 เมษายน พ.ศ. 2566 เวลา 09.00-12.00 น.

ณ ห้องจุฬมณี 1 โรงแรม เคที แกรนด์ โฮเต็ล ตำบลจันทนิมิตร อำเภอเมืองจันทบุรี จังหวัดจันทบุรี

ลำดับ	รายชื่อ	ตำแหน่ง	หน่วยงาน/ที่อยู่	ลายมือชื่อ	หมายเลขโทรศัพท์
เทศบาลเมืองท่าช้าง					
1	[redacted]				
2					
3					
4			จังหวัดจันทบุรี		

ลงทะเบียนเข้าร่วมการประชุมสรุปผลการศึกษาโครงการ (สัมมนา ครั้งที่ 3)

โครงการจ้างวิศวกรที่ปรึกษาสำรวจและออกแบบปรับปรุงและแก้ไขปัญหาการจราจร บนทางหลวงหมายเลข 3

ช่วง จุดตัดทางหลวงหมายเลข 3323 และทางหลวงหมายเลข 3322 (แยกเนินสูง) – จุดตัดทางหลวงหมายเลข 3154 (แยกศักดิ์ชัย)

วันพฤหัสบดีที่ 20 เมษายน พ.ศ. 2566 เวลา 09.00-12.00 น.

ณ ห้องจุฬมณี 1 โรงแรม เคที แกรนด์ โฮเต็ล ตำบลจันทนิมิตร อำเภอเมืองจันทบุรี จังหวัดจันทบุรี

ลำดับ	รายชื่อ	ตำแหน่ง	หน่วยงาน/ที่อยู่	ลายมือชื่อ	หมายเลขโทรศัพท์
เทศบาลเมืองท่าช้าง (ต่อ)					
5		นายกเทศบาลเมืองท่าช้าง	เทศบาลเมืองท่าช้าง เลขที่ 55 หมู่ที่ 9 ถนนรักศักดิ์ชูเกียรติ ตำบลท่าช้าง อำเภอเมืองจันทบุรี จังหวัดจันทบุรี		
6		ประธานสภาเทศบาลเมืองท่าช้าง	เทศบาลเมืองท่าช้าง เลขที่ 55 หมู่ที่ 9 ถนนรักศักดิ์ชูเกียรติ ตำบลท่าช้าง อำเภอเมืองจันทบุรี จังหวัดจันทบุรี		
7	[redacted]				
8					

ลงทะเบียนเข้าร่วมการประชุมสรุปผลการศึกษาโครงการ (สัมมนา ครั้งที่ 3)
โครงการจ้างวิศวกรที่ปรึกษาสำรวจและออกแบบปรับปรุงและแก้ไขปัญหาการจราจร บนทางหลวงหมายเลข 3
ช่วง จุดตัดทางหลวงหมายเลข 3323 และทางหลวงหมายเลข 3322 (แยกเนินฐง) – จุดตัดทางหลวงหมายเลข 3154 (แยกศักดิ์ชัย)
วันพฤหัสบดีที่ 20 เมษายน พ.ศ. 2566 เวลา 09.00-12.00 น.
ณ ห้องจุฬมณี 1 โรงแรม เคที แกรนด์ โฮเต็ล ตำบลจันทนิมิตร อำเภอเมืองจันทบุรี จังหวัดจันทบุรี

ลำดับ	รายชื่อ	ตำแหน่ง	หน่วยงาน/ที่อยู่	ลายมือชื่อ	หมายเลขโทรศัพท์
เทศบาลตำบลสอง					
1	[redacted]				
2					
3					
4					
			ตำบลสอง อำเภอเมืองจันทบุรี จังหวัดจันทบุรี		

*กรณีผู้ลงทะเบียนผู้ดูแลรับผิดชอบ เป็น และไม่ได้ ระบุตำแหน่งการร่วมสรุป เพื่อนำเสนอผลการศึกษาโครงการ

ลงทะเบียนเข้าร่วมการประชุมสรุปผลการศึกษาโครงการ (สัมมนา ครั้งที่ 3)
โครงการจ้างวิศวกรที่ปรึกษาสำรวจและออกแบบปรับปรุงและแก้ไขปัญหาการจราจร บนทางหลวงหมายเลข 3
ช่วง จุดตัดทางหลวงหมายเลข 3323 และทางหลวงหมายเลข 3322 (แยกเนินฐง) – จุดตัดทางหลวงหมายเลข 3154 (แยกศักดิ์ชัย)
วันพฤหัสบดีที่ 20 เมษายน พ.ศ. 2566 เวลา 09.00-12.00 น.
ณ ห้องจุฬมณี 1 โรงแรม เคที แกรนด์ โฮเต็ล ตำบลจันทนิมิตร อำเภอเมืองจันทบุรี จังหวัดจันทบุรี

ลำดับ	รายชื่อ	ตำแหน่ง	หน่วยงาน/ที่อยู่	ลายมือชื่อ	หมายเลขโทรศัพท์
เทศบาลตำบลสอง (ต่อ)					
5	นายจักรพันธ์ ราศรีกุล	ประธานสภาเทศบาลตำบลสอง	เทศบาลตำบลสอง เลขที่ 66/2 หมู่ที่ 2 ตำบลสอง อำเภอเมืองจันทบุรี จังหวัดจันทบุรี		
6					
7					
8					

*กรณีผู้ลงทะเบียนผู้ดูแลรับผิดชอบ เป็น และไม่ได้ ระบุตำแหน่งการร่วมสรุป เพื่อนำเสนอผลการศึกษาโครงการ

ลงทะเบียนเข้าร่วมการประชุมสรุปผลการศึกษาโครงการ (สัมมนา ครั้งที่ 3)
โครงการจ้างวิศวกรที่ปรึกษาสำรวจและออกแบบปรับปรุงและแก้ไขปัญหาการจราจร บนทางหลวงหมายเลข 3
ช่วง จุดตัดทางหลวงหมายเลข 3323 และทางหลวงหมายเลข 3322 (แยกเนินฐง) – จุดตัดทางหลวงหมายเลข 3154 (แยกศักดิ์ชัย)
วันพฤหัสบดีที่ 20 เมษายน พ.ศ. 2566 เวลา 09.00-12.00 น.
ณ ห้องจุฬมณี 1 โรงแรม เคที แกรนด์ โฮเต็ล ตำบลจันทนิมิตร อำเภอเมืองจันทบุรี จังหวัดจันทบุรี

ลำดับ	รายชื่อ	ตำแหน่ง	หน่วยงาน/ที่อยู่	ลายมือชื่อ	หมายเลขโทรศัพท์
เทศบาลตำบลพลับพลา					
1	[redacted]				
2					
3					
4					

*กรณีผู้ลงทะเบียนผู้ดูแลรับผิดชอบ เป็น และไม่ได้ ระบุตำแหน่งการร่วมสรุป เพื่อนำเสนอผลการศึกษาโครงการ

ลงทะเบียนเข้าร่วมการประชุมสรุปผลการศึกษาโครงการ (สัมมนา ครั้งที่ 3)
โครงการจ้างวิศวกรที่ปรึกษาสำรวจและออกแบบปรับปรุงและแก้ไขปัญหาการจราจร บนทางหลวงหมายเลข 3
ช่วง จุดตัดทางหลวงหมายเลข 3323 และทางหลวงหมายเลข 3322 (แยกเนินฐง) – จุดตัดทางหลวงหมายเลข 3154 (แยกศักดิ์ชัย)
วันพฤหัสบดีที่ 20 เมษายน พ.ศ. 2566 เวลา 09.00-12.00 น.
ณ ห้องจุฬมณี 1 โรงแรม เคที แกรนด์ โฮเต็ล ตำบลจันทนิมิตร อำเภอเมืองจันทบุรี จังหวัดจันทบุรี

ลำดับ	รายชื่อ	ตำแหน่ง	หน่วยงาน/ที่อยู่	ลายมือชื่อ	หมายเลขโทรศัพท์
เทศบาลตำบลพลับพลา (ต่อ)					
5	นายเกรียงวุฒิ วรวณทอง	ประธานสภาเทศบาลตำบลพลับพลา	เทศบาลตำบลพลับพลา เลขที่ 9/9 หมู่ที่ 9 ตำบลพลับพลา อำเภอเมืองจันทบุรี จังหวัดจันทบุรี		
6			เทศบาลตำบลพลับพลา เลขที่ 9/9 หมู่ที่ 9 ตำบลพลับพลา อำเภอเมืองจันทบุรี จังหวัดจันทบุรี		
7			เทศบาลตำบลพลับพลา เลขที่ 9/9 หมู่ที่ 9 ตำบลพลับพลา อำเภอเมืองจันทบุรี จังหวัดจันทบุรี		
8			เทศบาลตำบลพลับพลา เลขที่ 9/9 หมู่ที่ 9 ตำบลพลับพลา อำเภอเมืองจันทบุรี จังหวัดจันทบุรี		

*กรณีผู้ลงทะเบียนผู้ดูแลรับผิดชอบ เป็น และไม่ได้ ระบุตำแหน่งการร่วมสรุป เพื่อนำเสนอผลการศึกษาโครงการ

ลงทะเบียนเข้าร่วมการประชุมสรุปผลการศึกษาโครงการ (สัมมนา ครั้งที่ 3)

โครงการจ้างวิศวกรที่ปรึกษาสำรวจและออกแบบปรับปรุงและแก้ไขปัญหาการจราจร บนทางหลวงหมายเลข 3

ช่วง จุดตัดทางหลวงหมายเลข 3323 และทางหลวงหมายเลข 3322 (แยกเนินฐง) – จุดตัดทางหลวงหมายเลข 3154 (แยกกิ่งชัย)

วันพฤหัสบดีที่ 20 เมษายน พ.ศ. 2566 เวลา 09.00-12.00 น.

ณ ห้องจุฬมณี 1 โรงแรม เคพี แกรนด์ โฮเต็ล ตำบลจันทนิมิตร อำเภอเมืองจันทบุรี จังหวัดจันทบุรี

ลำดับ	รายชื่อ	ตำแหน่ง	หน่วยงาน/ที่อยู่	ลายมือชื่อ	หมายเลขโทรศัพท์
เทศบาลตำบลเขาบายศรี					
1	[redacted]				
2					
3					
4					

ลงทะเบียนเข้าร่วมการประชุมสรุปผลการศึกษาโครงการ (สัมมนา ครั้งที่ 3)

โครงการจ้างวิศวกรที่ปรึกษาสำรวจและออกแบบปรับปรุงและแก้ไขปัญหาการจราจร บนทางหลวงหมายเลข 3

ช่วง จุดตัดทางหลวงหมายเลข 3323 และทางหลวงหมายเลข 3322 (แยกเนินฐง) – จุดตัดทางหลวงหมายเลข 3154 (แยกกิ่งชัย)

วันพฤหัสบดีที่ 20 เมษายน พ.ศ. 2566 เวลา 09.00-12.00 น.

ณ ห้องจุฬมณี 1 โรงแรม เคพี แกรนด์ โฮเต็ล ตำบลจันทนิมิตร อำเภอเมืองจันทบุรี จังหวัดจันทบุรี

ลำดับ	รายชื่อ	ตำแหน่ง	หน่วยงาน/ที่อยู่	ลายมือชื่อ	หมายเลขโทรศัพท์
เทศบาลตำบลเขาบายศรี (ต่อ)					
5	[redacted]				
6			เทศบาลตำบลเขาบายศรี หมู่ 10 ถนนวุฐิจรวงศ์ ตำบลเขาบายศรี อำเภอท่าใหม่ จังหวัดจันทบุรี		
7			เทศบาลตำบลเขาบายศรี หมู่ 10 ถนนวุฐิจรวงศ์ ตำบลเขาบายศรี อำเภอท่าใหม่ จังหวัดจันทบุรี		
8			เทศบาลตำบลเขาบายศรี หมู่ 10 ถนนวุฐิจรวงศ์ ตำบลเขาบายศรี อำเภอท่าใหม่ จังหวัดจันทบุรี		

ลงทะเบียนเข้าร่วมการประชุมสรุปผลการศึกษาโครงการ (สัมมนา ครั้งที่ 3)

โครงการจ้างวิศวกรที่ปรึกษาสำรวจและออกแบบปรับปรุงและแก้ไขปัญหาการจราจร บนทางหลวงหมายเลข 3

ช่วง จุดตัดทางหลวงหมายเลข 3323 และทางหลวงหมายเลข 3322 (แยกเนินฐง) – จุดตัดทางหลวงหมายเลข 3154 (แยกกิ่งชัย)

วันพฤหัสบดีที่ 20 เมษายน พ.ศ. 2566 เวลา 09.00-12.00 น.

ณ ห้องจุฬมณี 1 โรงแรม เคพี แกรนด์ โฮเต็ล ตำบลจันทนิมิตร อำเภอเมืองจันทบุรี จังหวัดจันทบุรี

ลำดับ	รายชื่อ	ตำแหน่ง	หน่วยงาน/ที่อยู่	ลายมือชื่อ	หมายเลขโทรศัพท์
องค์การบริหารส่วนตำบลท่าช้าง					
1	[redacted]				
2					
3					
4					

ลงทะเบียนเข้าร่วมการประชุมสรุปผลการศึกษาโครงการ (สัมมนา ครั้งที่ 3)

โครงการจ้างวิศวกรที่ปรึกษาสำรวจและออกแบบปรับปรุงและแก้ไขปัญหาการจราจร บนทางหลวงหมายเลข 3

ช่วง จุดตัดทางหลวงหมายเลข 3323 และทางหลวงหมายเลข 3322 (แยกเนินฐง) – จุดตัดทางหลวงหมายเลข 3154 (แยกกิ่งชัย)

วันพฤหัสบดีที่ 20 เมษายน พ.ศ. 2566 เวลา 09.00-12.00 น.

ณ ห้องจุฬมณี 1 โรงแรม เคพี แกรนด์ โฮเต็ล ตำบลจันทนิมิตร อำเภอเมืองจันทบุรี จังหวัดจันทบุรี

ลำดับ	รายชื่อ	ตำแหน่ง	หน่วยงาน/ที่อยู่	ลายมือชื่อ	หมายเลขโทรศัพท์
องค์การบริหารส่วนตำบลท่าช้าง (ต่อ)					
5	[redacted]				
6			องค์การบริหารส่วนตำบลท่าช้าง เลขที่ 40/8 หมู่ 7 ตำบลท่าช้าง อำเภอเมืองจันทบุรี จังหวัดจันทบุรี		
7			องค์การบริหารส่วนตำบลท่าช้าง เลขที่ 40/8 หมู่ 7 ตำบลท่าช้าง อำเภอเมืองจันทบุรี จังหวัดจันทบุรี		
8			องค์การบริหารส่วนตำบลท่าช้าง เลขที่ 40/8 หมู่ 7 ตำบลท่าช้าง อำเภอเมืองจันทบุรี จังหวัดจันทบุรี		

ลงทะเบียนเข้าร่วมการประชุมสรุปผลการศึกษาโครงการ (สัมมนา ครั้งที่ 3)

โครงการจ้างวิศวกรที่ปรึกษาสำรวจและออกแบบปรับปรุงและแก้ไขปัญหาการจราจร บนทางหลวงหมายเลข 3

ช่วง จุดตัดทางหลวงหมายเลข 3323 และทางหลวงหมายเลข 3322 (แยกเนินสูง) – จุดตัดทางหลวงหมายเลข 3154 (แยกศักดิ์ชัย)

วันพฤหัสบดีที่ 20 เมษายน พ.ศ. 2566 เวลา 09.00-12.00 น.

ณ ห้องจุฬมณี 1 โรงแรม เคที แกรนด์ โฮเต็ล ตำบลจันทนิมิตร อำเภอเมืองจันทบุรี จังหวัดจันทบุรี

ลำดับ	รายชื่อ	ตำแหน่ง	หน่วยงาน/ที่อยู่	ลายมือชื่อ	หมายเลขโทรศัพท์
1		ผู้จัดการการไฟฟ้าส่วนภูมิภาคจังหวัดจันทบุรี	การไฟฟ้าส่วนภูมิภาคจังหวัดจันทบุรี เลขที่ 1166 ถนนตำมลคง ตำบลตลาด อำเภอเมืองจันทบุรี จังหวัดจันทบุรี		
2	[redacted]				
3		ผู้จัดการสำนักงานบริการลูกค้า กสท. จันทบุรี	สำนักงานบริการลูกค้า กสท. จันทบุรี เลขที่ 8 ถนนมหาราช ตำบลตลาด อำเภอเมืองจันทบุรี จังหวัดจันทบุรี		
4		ผู้จัดการการไฟฟ้าส่วนภูมิภาค สาขาย่อยอำเภอมะขาม	การไฟฟ้าส่วนภูมิภาค สาขาย่อย อำเภอมะขาม เลขที่ 251/21 หมู่ที่ 1 ตำบลมะขาม อำเภอมะขาม จังหวัดจันทบุรี		

*ขอผู้ลงทะเบียนผู้มาเข้าร่วมการ เป็นลายมือชื่อ และชื่อ ขอผู้จัดการประชุม เพื่อนำมาประกอบการศึกษาโครงการ

ลงทะเบียนเข้าร่วมการประชุมสรุปผลการศึกษาโครงการ (สัมมนา ครั้งที่ 3)

โครงการจ้างวิศวกรที่ปรึกษาสำรวจและออกแบบปรับปรุงและแก้ไขปัญหาการจราจร บนทางหลวงหมายเลข 3

ช่วง จุดตัดทางหลวงหมายเลข 3323 และทางหลวงหมายเลข 3322 (แยกเนินสูง) – จุดตัดทางหลวงหมายเลข 3154 (แยกศักดิ์ชัย)

วันพฤหัสบดีที่ 20 เมษายน พ.ศ. 2566 เวลา 09.00-12.00 น.

ณ ห้องจุฬมณี 1 โรงแรม เคที แกรนด์ โฮเต็ล ตำบลจันทนิมิตร อำเภอเมืองจันทบุรี จังหวัดจันทบุรี

ลำดับ	รายชื่อ	ตำแหน่ง	หน่วยงาน/ที่อยู่	ลายมือชื่อ	หมายเลขโทรศัพท์
5	[redacted]				
6					
7					
8					

*ขอผู้ลงทะเบียนผู้มาเข้าร่วมการ เป็นลายมือชื่อ และชื่อ ขอผู้จัดการประชุม เพื่อนำมาประกอบการศึกษาโครงการ

ลงทะเบียนเข้าร่วมการประชุมสรุปผลการศึกษาโครงการ (สัมมนา ครั้งที่ 3)

โครงการจ้างวิศวกรที่ปรึกษาสำรวจและออกแบบปรับปรุงและแก้ไขปัญหาการจราจร บนทางหลวงหมายเลข 3

ช่วง จุดตัดทางหลวงหมายเลข 3323 และทางหลวงหมายเลข 3322 (แยกเนินสูง) – จุดตัดทางหลวงหมายเลข 3154 (แยกศักดิ์ชัย)

วันพฤหัสบดีที่ 20 เมษายน พ.ศ. 2566 เวลา 09.00-12.00 น.

ณ ห้องจุฬมณี 1 โรงแรม เคที แกรนด์ โฮเต็ล ตำบลจันทนิมิตร อำเภอเมืองจันทบุรี จังหวัดจันทบุรี

ลำดับ	รายชื่อ	ตำแหน่ง	หน่วยงาน/ที่อยู่	ลายมือชื่อ	หมายเลขโทรศัพท์
1	นา[redacted]				
2	นา				
3	นา				
4	นา				

*ขอผู้ลงทะเบียนผู้มาเข้าร่วมการ เป็นลายมือชื่อ และชื่อ ขอผู้จัดการประชุม เพื่อนำมาประกอบการศึกษาโครงการ

ลงทะเบียนเข้าร่วมการประชุมสรุปผลการศึกษาโครงการ (สัมมนา ครั้งที่ 3)

โครงการจ้างวิศวกรที่ปรึกษาสำรวจและออกแบบปรับปรุงและแก้ไขปัญหาการจราจร บนทางหลวงหมายเลข 3

ช่วง จุดตัดทางหลวงหมายเลข 3323 และทางหลวงหมายเลข 3322 (แยกเนินสูง) – จุดตัดทางหลวงหมายเลข 3154 (แยกศักดิ์ชัย)

วันพฤหัสบดีที่ 20 เมษายน พ.ศ. 2566 เวลา 09.00-12.00 น.

ณ ห้องจุฬมณี 1 โรงแรม เคที แกรนด์ โฮเต็ล ตำบลจันทนิมิตร อำเภอเมืองจันทบุรี จังหวัดจันทบุรี

ลำดับ	รายชื่อ	ตำแหน่ง	หน่วยงาน/ที่อยู่	ลายมือชื่อ	หมายเลขโทรศัพท์
5	[redacted]				
6					
7					
8					

*ขอผู้ลงทะเบียนผู้มาเข้าร่วมการ เป็นลายมือชื่อ และชื่อ ขอผู้จัดการประชุม เพื่อนำมาประกอบการศึกษาโครงการ

ลงทะเบียนเข้าร่วมการประชุมสรุปผลการศึกษาโครงการ (สัมมนา ครั้งที่ 3)

โครงการจ้างวิศวกรที่ปรึกษาสำรวจและออกแบบปรับปรุงและแก้ไขปัญหาการจราจร บนทางหลวงหมายเลข 3

ช่วง จุดตัดทางหลวงหมายเลข 3323 และทางหลวงหมายเลข 3322 (แยกเนินสูง) – จุดตัดทางหลวงหมายเลข 3154 (แยกศักดิ์ชัย)

วันพฤหัสบดีที่ 20 เมษายน พ.ศ. 2566 เวลา 09.00-12.00 น.

ณ ห้องจุฬมณี 1 โรงแรม เคที แกรนด์ โฮเต็ล ตำบลจันทนิมิตร อำเภอเมืองจันทบุรี จังหวัดจันทบุรี

ลำดับ	รายชื่อ	ตำแหน่ง	หน่วยงาน/ที่อยู่	ลายมือชื่อ	หมายเลขโทรศัพท์
1	[redacted]				
2		รองอธิการบดีมหาวิทยาลัยบูรพา ฝ่ายวิทยาเขตจันทบุรี	มหาวิทยาลัยบูรพา ฝ่ายวิทยาเขตจันทบุรี เลขที่ 57 หมู่ 1 ตำบลโขมง อำเภอท่าใหม่ จังหวัดจันทบุรี		
3		รองอธิการบดีมหาวิทยาลัยเทคโนโลยีราชมงคลตะวันออก วิทยาเขตจันทบุรี	มหาวิทยาลัยเทคโนโลยีราชมงคลตะวันออก วิทยาเขตจันทบุรี เลขที่ 131 หมู่ 10 ถนนบำราศนราดูร ตำบลตกพร อำเภอเขาคิชฌกูฏ จังหวัดจันทบุรี		
4					

*หมายเลขโทรศัพท์ผู้ลงทะเบียนผู้ลงทะเบียนเข้าร่วมการประชุม เพื่อนำมาประกอบการศึกษาโครงการ

ลงทะเบียนเข้าร่วมการประชุมสรุปผลการศึกษาโครงการ (สัมมนา ครั้งที่ 3)

โครงการจ้างวิศวกรที่ปรึกษาสำรวจและออกแบบปรับปรุงและแก้ไขปัญหาการจราจร บนทางหลวงหมายเลข 3

ช่วง จุดตัดทางหลวงหมายเลข 3323 และทางหลวงหมายเลข 3322 (แยกเนินสูง) – จุดตัดทางหลวงหมายเลข 3154 (แยกศักดิ์ชัย)

วันพฤหัสบดีที่ 20 เมษายน พ.ศ. 2566 เวลา 09.00-12.00 น.

ณ ห้องจุฬมณี 1 โรงแรม เคที แกรนด์ โฮเต็ล ตำบลจันทนิมิตร อำเภอเมืองจันทบุรี จังหวัดจันทบุรี

ลำดับ	รายชื่อ	ตำแหน่ง	หน่วยงาน/ที่อยู่	ลายมือชื่อ	หมายเลขโทรศัพท์
1	[redacted]				
2					
3					
4					

*หมายเลขโทรศัพท์ผู้ลงทะเบียนผู้ลงทะเบียนเข้าร่วมการประชุม เพื่อนำมาประกอบการศึกษาโครงการ

1

ลงทะเบียนเข้าร่วมการประชุมสรุปผลการศึกษาโครงการ (สัมมนา ครั้งที่ 3)

โครงการจ้างวิศวกรที่ปรึกษาสำรวจและออกแบบปรับปรุงและแก้ไขปัญหาการจราจร บนทางหลวงหมายเลข 3

ช่วง จุดตัดทางหลวงหมายเลข 3323 และทางหลวงหมายเลข 3322 (แยกเนินสูง) – จุดตัดทางหลวงหมายเลข 3154 (แยกศักดิ์ชัย)

วันพฤหัสบดีที่ 20 เมษายน พ.ศ. 2566 เวลา 09.00-12.00 น.

ณ ห้องจุฬมณี 1 โรงแรม เคที แกรนด์ โฮเต็ล ตำบลจันทนิมิตร อำเภอเมืองจันทบุรี จังหวัดจันทบุรี

ลำดับ	รายชื่อ	ตำแหน่ง	หน่วยงาน/ที่อยู่	ลายมือชื่อ	หมายเลขโทรศัพท์
1		นายกสมาคมสโมสรจังหวัดจันทบุรี	เลขที่ 29/1 ถนนศรีจันท์ ตำบลวัดใหม่ อำเภอเมืองจันทบุรี จังหวัดจันทบุรี		
2	[redacted]				
3					
4					

*หมายเลขโทรศัพท์ผู้ลงทะเบียนผู้ลงทะเบียนเข้าร่วมการประชุม เพื่อนำมาประกอบการศึกษาโครงการ

ลงทะเบียนเข้าร่วมการประชุมสรุปผลการศึกษาโครงการ (สัมมนา ครั้งที่ 3)

โครงการจ้างวิศวกรที่ปรึกษาสำรวจและออกแบบปรับปรุงและแก้ไขปัญหาการจราจร บนทางหลวงหมายเลข 3

ช่วง จุดตัดทางหลวงหมายเลข 3323 และทางหลวงหมายเลข 3322 (แยกเนินสูง) – จุดตัดทางหลวงหมายเลข 3154 (แยกศักดิ์ชัย)

วันพฤหัสบดีที่ 20 เมษายน พ.ศ. 2566 เวลา 09.00-12.00 น.

ณ ห้องจุฬมณี 1 โรงแรม เคที แกรนด์ โฮเต็ล ตำบลจันทนิมิตร อำเภอเมืองจันทบุรี จังหวัดจันทบุรี

ลำดับ	รายชื่อ	ตำแหน่ง	หน่วยงาน/ที่อยู่	ลายมือชื่อ	หมายเลขโทรศัพท์
5	[redacted]				
6					
7					
8			อำเภอเมืองจันทบุรี จังหวัดจันทบุรี		

*หมายเลขโทรศัพท์ผู้ลงทะเบียนผู้ลงทะเบียนเข้าร่วมการประชุม เพื่อนำมาประกอบการศึกษาโครงการ

2

ร่างเอกสาร

ลงทะเบียนเข้าร่วมการประชุมสรุปผลการศึกษาโครงการ (สัมมนา ครั้งที่ 3)

โครงการจ้างวิศวกรที่ปรึกษาสำรวจและออกแบบปรับปรุงและแก้ไขปัญหาการจราจร บนทางหลวงหมายเลข 3

ช่วง จุดตัดทางหลวงหมายเลข 3323 และทางหลวงหมายเลข 3322 (แยกเนินฮูง) – จุดตัดทางหลวงหมายเลข 3154 (แยกศักดิ์ชัย)

วันพฤหัสบดีที่ 20 เมษายน พ.ศ. 2566 เวลา 09.00-12.00 น.

ณ ห้องจุฬมณี 1 โรงแรม เคที แกรนด์ โฮเต็ล ตำบลจันทนิมิตร อำเภอเมืองจันทบุรี จังหวัดจันทบุรี

ลำดับ	รายชื่อ	ตำแหน่ง	หน่วยงาน/ที่อยู่	ลายมือชื่อ	หมายเลขโทรศัพท์
9		หัวหน้าสถานีวิทยุเฟิร์ส เรดิโอ (FM 99.00 MHz)	สถานีวิทยุเฟิร์ส เรดิโอ (FM 99.00 MHz) เลขที่ 24/35 หมู่ที่ 10 ตำบลท่าช้าง อำเภอเมืองจันทบุรี จังหวัดจันทบุรี		
10		นายสถานีวิทยุองค์การสื่อมวลชนแห่งประเทศไทยจังหวัดจันทบุรี (FM 95.25 MHz)	เลขที่ 76/24 ถนนรักศักดิ์ซอย 15 ตำบลท่าช้าง อำเภอเมืองจันทบุรี จังหวัดจันทบุรี		
11		กรรมการ/ผู้จัดการ CTV จันทบุรี	69/1 ถนน ท่าแสม ตำบลตลาด อำเภอเมืองจันทบุรี จังหวัดจันทบุรี		
12		ผู้สื่อข่าว NBT จันทบุรี	เลขที่ 69 หมู่ 1 ตำบลแสลง อำเภอเมืองจันทบุรี จังหวัดจันทบุรี		

*กรณีผู้ลงทะเบียนผู้มาพบปัดเป็นภาพ เมือง และวิดีโอ ขอความร่วมมือการประชุม เพื่อนำภาพถ่ายการศึกษาโครงการ

2

ลงทะเบียนเข้าร่วมการประชุมสรุปผลการศึกษาโครงการ (สัมมนา ครั้งที่ 3)

โครงการจ้างวิศวกรที่ปรึกษาสำรวจและออกแบบปรับปรุงและแก้ไขปัญหาการจราจร บนทางหลวงหมายเลข 3

ช่วง จุดตัดทางหลวงหมายเลข 3323 และทางหลวงหมายเลข 3322 (แยกเนินฮูง) – จุดตัดทางหลวงหมายเลข 3154 (แยกศักดิ์ชัย)

วันพฤหัสบดีที่ 20 เมษายน พ.ศ. 2566 เวลา 09.00-12.00 น.

ณ ห้องจุฬมณี 1 โรงแรม เคที แกรนด์ โฮเต็ล ตำบลจันทนิมิตร อำเภอเมืองจันทบุรี จังหวัดจันทบุรี

ลำดับ	รายชื่อ	ตำแหน่ง	หน่วยงาน/ที่อยู่	ลายมือชื่อ	หมายเลขโทรศัพท์
	[redacted]				

*กรณีผู้ลงทะเบียนผู้มาพบปัดเป็นภาพ เมือง และวิดีโอ ขอความร่วมมือการประชุม เพื่อนำภาพถ่ายการศึกษาโครงการ

1

ลงทะเบียนเข้าร่วมการประชุมสรุปผลการศึกษาโครงการ (สัมมนา ครั้งที่ 3)

โครงการจ้างวิศวกรที่ปรึกษาสำรวจและออกแบบปรับปรุงและแก้ไขปัญหาการจราจร บนทางหลวงหมายเลข 3

ช่วง จุดตัดทางหลวงหมายเลข 3323 และทางหลวงหมายเลข 3322 (แยกเนินฮูง) – จุดตัดทางหลวงหมายเลข 3154 (แยกศักดิ์ชัย)

วันพฤหัสบดีที่ 20 เมษายน พ.ศ. 2566 เวลา 09.00-12.00 น.

ณ ห้องจุฬมณี 1 โรงแรม เคที แกรนด์ โฮเต็ล ตำบลจันทนิมิตร อำเภอเมืองจันทบุรี จังหวัดจันทบุรี

ลำดับ	รายชื่อ	ตำแหน่ง	หน่วยงาน/ที่อยู่	ลายมือชื่อ	หมายเลขโทรศัพท์
	[redacted]				

*กรณีผู้ลงทะเบียนผู้มาพบปัดเป็นภาพ เมือง และวิดีโอ ขอความร่วมมือการประชุม เพื่อนำภาพถ่ายการศึกษาโครงการ

1

ลงทะเบียนเข้าร่วมการประชุมสรุปผลการศึกษาโครงการ (สัมมนา ครั้งที่ 3)

โครงการจ้างวิศวกรที่ปรึกษาสำรวจและออกแบบปรับปรุงและแก้ไขปัญหาการจราจร บนทางหลวงหมายเลข 3

ช่วง จุดตัดทางหลวงหมายเลข 3323 และทางหลวงหมายเลข 3322 (แยกเนินฮูง) – จุดตัดทางหลวงหมายเลข 3154 (แยกศักดิ์ชัย)

วันพฤหัสบดีที่ 20 เมษายน พ.ศ. 2566 เวลา 09.00-12.00 น.

ณ ห้องจุฬมณี 1 โรงแรม เคที แกรนด์ โฮเต็ล ตำบลจันทนิมิตร อำเภอเมืองจันทบุรี จังหวัดจันทบุรี

ลำดับ	รายชื่อ	ตำแหน่ง	หน่วยงาน/ที่อยู่	ลายมือชื่อ	หมายเลขโทรศัพท์
	[redacted]				

*กรณีผู้ลงทะเบียนผู้มาพบปัดเป็นภาพ เมือง และวิดีโอ ขอความร่วมมือการประชุม เพื่อนำภาพถ่ายการศึกษาโครงการ

1

ฉ-114

ลงทะเบียนเข้าร่วมการประชุมสรุปผลการศึกษาโครงการ (สัมมนา ครั้งที่ 3)

โครงการจ้างวิศวกรที่ปรึกษาสำรวจและออกแบบปรับปรุงและแก้ไขปัญหาการจราจร บนทางหลวงหมายเลข 3

ช่วง จุดตัดทางหลวงหมายเลข 3323 และทางหลวงหมายเลข 3322 (แยกเนินฮูง) – จุดตัดทางหลวงหมายเลข 3154 (แยกตักสิ่ง)

วันพฤหัสบดีที่ 20 เมษายน พ.ศ. 2566 เวลา 09.00-12.00 น.

ณ ห้องจุฬมณี 1 โรงแรม เคที แกรนด์ โฮเต็ล ตำบลจันทนิมิตร อำเภอเมืองจันทบุรี จังหวัดจันทบุรี

ลำดับ	รายชื่อ	ตำแหน่ง	หน่วยงาน/ที่อยู่	ลายมือชื่อ	หมายเลขโทรศัพท์

ลงทะเบียนเข้าร่วมการประชุมสรุปผลการศึกษาโครงการ (สัมมนา ครั้งที่ 3)

โครงการจ้างวิศวกรที่ปรึกษาสำรวจและออกแบบปรับปรุงและแก้ไขปัญหาการจราจร บนทางหลวงหมายเลข 3

ช่วง จุดตัดทางหลวงหมายเลข 3323 และทางหลวงหมายเลข 3322 (แยกเนินฮูง) – จุดตัดทางหลวงหมายเลข 3154 (แยกตักสิ่ง)

วันพฤหัสบดีที่ 20 เมษายน พ.ศ. 2566 เวลา 09.00-12.00 น.

ณ ห้องจุฬมณี 1 โรงแรม เคที แกรนด์ โฮเต็ล ตำบลจันทนิมิตร อำเภอเมืองจันทบุรี จังหวัดจันทบุรี

ลำดับ	รายชื่อ	ตำแหน่ง	หน่วยงาน/ที่อยู่	ลายมือชื่อ	หมายเลขโทรศัพท์

ลงทะเบียนเข้าร่วมการประชุมสรุปผลการศึกษาโครงการ (สัมมนา ครั้งที่ 3)

โครงการจ้างวิศวกรที่ปรึกษาสำรวจและออกแบบปรับปรุงและแก้ไขปัญหาการจราจร บนทางหลวงหมายเลข 3

ช่วง จุดตัดทางหลวงหมายเลข 3323 และทางหลวงหมายเลข 3322 (แยกเนินฮูง) – จุดตัดทางหลวงหมายเลข 3154 (แยกตักสิ่ง)

วันพฤหัสบดีที่ 20 เมษายน พ.ศ. 2566 เวลา 09.00-12.00 น.

ณ ห้องจุฬมณี 1 โรงแรม เคที แกรนด์ โฮเต็ล ตำบลจันทนิมิตร อำเภอเมืองจันทบุรี จังหวัดจันทบุรี

ลำดับ	รายชื่อ	ตำแหน่ง	หน่วยงาน/ที่อยู่	ลายมือชื่อ	หมายเลขโทรศัพท์

ลงทะเบียนเข้าร่วมการประชุมสรุปผลการศึกษาโครงการ (สัมมนา ครั้งที่ 3)

โครงการจ้างวิศวกรที่ปรึกษาสำรวจและออกแบบปรับปรุงและแก้ไขปัญหาการจราจร บนทางหลวงหมายเลข 3

ช่วง จุดตัดทางหลวงหมายเลข 3323 และทางหลวงหมายเลข 3322 (แยกเนินฮูง) – จุดตัดทางหลวงหมายเลข 3154 (แยกตักสิ่ง)

วันพฤหัสบดีที่ 20 เมษายน พ.ศ. 2566 เวลา 09.00-12.00 น.

ณ ห้องจุฬมณี 1 โรงแรม เคที แกรนด์ โฮเต็ล ตำบลจันทนิมิตร อำเภอเมืองจันทบุรี จังหวัดจันทบุรี

ลำดับ	รายชื่อ	ตำแหน่ง	หน่วยงาน/ที่อยู่	ลายมือชื่อ	หมายเลขโทรศัพท์

ลงทะเบียนเข้าร่วมการประชุมสรุปผลการศึกษาโครงการ (สัมมนา ครั้งที่ 3)

โครงการจ้างวิศวกรที่ปรึกษาสำรวจและออกแบบปรับปรุงและแก้ไขปัญหาการจราจร บนทางหลวงหมายเลข 3

ช่วง จุดตัดทางหลวงหมายเลข 3323 และทางหลวงหมายเลข 3322 (แยกเนินสูง) – จุดตัดทางหลวงหมายเลข 3154 (แยกศักดิ์ชัย)

วันพฤหัสบดีที่ 20 เมษายน พ.ศ. 2566 เวลา 09.00-12.00 น.

ณ ห้องจุฬมณี 1 โรงแรม เคที แกรนด์ โฮเต็ล ตำบลจันทนิมิตร อำเภอเมืองจันทบุรี จังหวัดจันทบุรี

ลำดับ	รายชื่อ	ตำแหน่ง	หน่วยงาน/ที่อยู่	ลายมือชื่อ	หมายเลขโทรศัพท์

*รายชื่อผู้เข้าร่วมประชุมดังกล่าวข้างต้นเท่านั้น และให้ถือ รายชื่อดังกล่าวข้างต้นเป็นส่วนหนึ่งของบันทึกการประชุมครั้งนี้ด้วย

1

ภาคผนวก ถ

การจัดส่งเอกสารให้กลุ่มเป้าหมายภายหลังการประชุม

การประชุมปฐมนิเทศโครกงาร (สัมมนา ครั้งที่ 1)

1

ใบฝากส่งเอกสารเพิ่มเติมหลังประชุม PP1 ทล 3 จ.จันทบุรี

☐ ไปรษณีย์ภัณฑ์ ☑ ค
☐ รับรอง ☐ พั
☐ รับประกัน ☐ อ

จาก...บริษัท เอเชีย แล็ป แอนด์ คอนซัลแตนท์ จำกัด

ที่อยู่...เลขที่ 184 ซอยทุทรมณฑลสาย 2 ซอย 12 แขวงบางไผ่ เขตบางแค กทม. 10160

ลำดับ	นามผู้รับ	ปลายทาง	
1		22000	
2		22000	
3		22000	
4		22000	
5		22000	
6		22000	
7		22000	
8		22120	
9		22120	
10		22120	
11		22120	
12		22120	
13		22120	
14		22000	
15		22000	
16		22000	
17		22000	
18		22000	
~~19~~		~~22120~~	
20		22000	
21		22000	
22		22000	
23		22000	
24		22000	
25		22000	

รวมทั้งสิ้น.....25.....ฉบับ/ห่อ

พนักงานรับฝาก.....

บริษัทไปรษณีย์ไทย จำกัด
ภาษีเจริญ
สาขาที่ 0118
179/2 ม.1 ถ.เพชรเกษม แขวงบางแคเหนือ เขต
บางแค กรุงเทพฯ 10160
Tel. 02-444-3131,02-421-4869
TAX ID. 0105546095724
ใบรับเงิน
POS B030260002034 32 RCPT# 22050
13/06/2565 11:03:19 USER#ittara.ma
RC#307456 W4 TR# 7730876

Rafer ABB Rcpt#1409153
เลขประจำตัวผู้เสียภาษีอากร 0105535123683
สำนักงานใหญ่
บริษัท เอเชีย แล็ป แอนด์ คอนซัลแตนท์ จำกัด
184 ซอยทุทรมณฑลสาย 2 ซอย12 แขวงบางไผ่
เขตบางแค กรุงเทพฯ 10160

1. ผู้รับ: (_____) RL 4990 0082 1 TH
น้ำหนัก 0.072 Kg. TH 22000 จันทบุรี
N จดหมายในประเทศของ B5.00
N ลงทะเบียนในฯ - ของ B13.00

2. ผู้รับ: (_____) RL 4990 0083 5 TH
น้ำหนัก 0.072 Kg. TH 22000 จันทบุรี
N จดหมายในประเทศของ B5.00
N ลงทะเบียนในฯ - ของ B13.00

3. ผู้รับ: (_____) RL 4990 0084 9 TH
น้ำหนัก 0.072 Kg. TH 22000 จันทบุรี
N จดหมายในประเทศของ B5.0C
N ลงทะเบียนในฯ - ของ B13.0C

4. ผู้รับ: (_____) RL 4990 0085 2 TH
น้ำหนัก 0.072 Kg. TH 22000 จันทบุรี
N จดหมายในประเทศของ B5.0C
N ลงทะเบียนในฯ - ของ B13.0C

5. ผู้รับ: (_____) RL 4990 0086 6 TH
น้ำหนัก 0.072 Kg. TH 22000 จันทบุรี
N จดหมายในประเทศของ B5.0C
N ลงทะเบียนในฯ - ของ B13.0C

6. ผู้รับ: (_____) RL 4990 0087 0 TH
น้ำหนัก 0.072 Kg. TH 22000 จันทบุรี
N จดหมายในประเทศของ B5.0
N ลงทะเบียนในฯ - ของ B13.0

7. ผู้รับ: (_____) RL 4990 0088 3 TH
น้ำหนัก 0.072 Kg. TH 22000 จันทบุ
N จดหมายในประเทศของ B5.0
N ลงทะเบียนในฯ - ของ B13.0

8. ผู้รับ: (_____) RL 4990 0089 7 TH
น้ำหนัก 0.072 Kg. TH 22120 ท่าไห
N จดหมายในประเทศของ B5.0
N ลงทะเบียนในฯ - ของ B13.0

9. ผู้รับ: (_____) RL 4990 0090 6 TH
น้ำหนัก 0.072 Kg. TH 22120 ท่าไห
N จดหมายในประเทศของ B5.0
N ลงทะเบียนในฯ - ของ B13.0

10. ผู้รับ: (_____) RL 4990 0091 0 TH
น้ำหนัก 0.072 Kg. TH 22120 ท่าไห
N จดหมายในประเทศของ B5.0
N ลงทะเบียนในฯ - ของ B13.0

11. ผู้รับ: (_____) RL 4990 0092 3 T
น้ำหนัก 0.072 Kg. TH 22120 ท่าไห
N จดหมายในประเทศของ B5.0

1

ใบฝากส่งเอกสารเพิ่มเติมหลังประชุม PP1 ทล.3 จ.จันทบุรี

- ☐ ไปรษณีย์กัณฑ์
- ☐ รับรอง
- ☐ รับประกัน
- ☑ ลงทะเบียน
- ☐ พัสดุไปรษณีย์
- ☐ EM

จาก...บริษัท เอเชีย แล็ป แอนด์ คอนซัลแตนท์ จำกัด

ที่อยู่...เลขที่ 184 ซอยทุทรมณฑลสาย 2 ซอย 12 แขวงบางไผ่ เขตบางแค กทม. 10160

ลำดับ	นามผู้รับ	ปลายทาง	น
1	[redacted]	22000	
2		22000	
3		22000	
4		22000	
5		22000	
6		22000	
7		22000	
8		22120	
9		22120	
10		22120	
11		22120	
12		22120	
13		22120	
14		22000	
15		22000	
16		22000	
17		22000	
18		22000	
~~19~~		~~22120~~	
20		22000	
21		22000	
22		22000	
23		22000	
24		22000	
25		22000	

รวมทั้งสิ้น.....25.....ฉบับ/ห่อ

พนักงานรับฝาก.....

13. 6-65

12. ผู้รับ: (_____) RL 4990 0093 7 TH
น้ำหนัก 0.072 Kg. TH 22120 ท่าใหม่
N จดหมายในประเทศของ B5.00
N ลงทะเบียนในฯ - ของ B13.00

13. ผู้รับ: (_____) RL 4990 0094 5 TH
น้ำหนัก 0.072 Kg. TH 22120 ท่าใหม่
N จดหมายในประเทศของ B5.0
N ลงทะเบียนในฯ - ของ B13.0

14. ผู้รับ: (_____) RL 4990 0095 4 TH
น้ำหนัก 0.072 Kg. TH 22000 จันทบุ
N จดหมายในประเทศของ B5.0
N ลงทะเบียนในฯ - ของ B13.0

15. ผู้รับ: (_____) RL 4990 0096 8 TH
น้ำหนัก 0.072 Kg. TH 22000 จันทบุ
N จดหมายในประเทศของ B5.0
N ลงทะเบียนในฯ - ของ B13.0

16. ผู้รับ: (_____) RL 4990 0097 1 TH
น้ำหนัก 0.072 Kg. TH 22000 จันทบุ
N จดหมายในประเทศของ B5.0
N ลงทะเบียนในฯ - ของ B13.0

17. ผู้รับ: (_____) RL 4990 0098 5 TH
น้ำหนัก 0.072 Kg. TH 22000 จันทบุ
N จดหมายในประเทศของ B5.0
N ลงทะเบียนในฯ - ของ B13.0

18. ผู้รับ: (_____) RL 4990 0099 9 TH
น้ำหนัก 0.072 Kg. TH 22000 จันท
N จดหมายในประเทศของ B5.
N ลงทะเบียนในฯ - ของ B13.

19. ผู้รับ: (_____) RL 4990 0100 5 T
น้ำหนัก 0.072 Kg. TH 22000 จันท
N จดหมายในประเทศของ B5.
N ลงทะเบียนในฯ - ของ B13.

20. ผู้รับ: (_____) RL 4990 0101 9 T
น้ำหนัก 0.072 Kg. TH 22000 จันท
N จดหมายในประเทศของ B5.
N ลงทะเบียนในฯ - ของ B13.

21. ผู้รับ: (_____) RL 4990 0102 2 T
น้ำหนัก 0.072 Kg. TH 22000 จันท
N จดหมายในประเทศของ B5.
N ลงทะเบียนในฯ - ของ B13.

22. ผู้รับ: (_____) RL 4990 0103 6 T
น้ำหนัก 0.072 Kg. TH 22000 จันท
N จดหมายในประเทศของ B5.
N ลงทะเบียนในฯ - ของ B13.

23. ผู้รับ: (_____) RL 4990 0104 0 T
น้ำหนัก 0.072 Kg. TH 22000 จันท
N จดหมายในประเทศของ B5.
N ลงทะเบียนในฯ - ของ B13.

24. ผู้รับ: (_____) RL 4990 0105 3 T
น้ำหนัก 0.072 Kg. TH 22000 จันท
N จดหมายในประเทศของ B5.
N ลงทะเบียนในฯ - ของ B13.

รวมทั้งสิ้น B432.
เงินสด B432.

ลงชื่อ_____ พนักงาน
(_____)

13. 6-65

1 RL499000821TH
จันทบุรี

นำจ่ายสำเร็จ

ชื่อผู้รับ : สุรวงศ์ / เจ้าหน้าที่ประจำส่ง
สถานะ : ผู้รับได้รับสิ่งของเรียบร้อยแล้ว

พุธ 15 มิ.ย. 2565 16:05 น.

รับเข้าระบบ | ระหว่างขนส่ง | ออกไปนำจ่าย | นำจ่ายสำเร็จ

ดูเพิ่ม

15/06/2565 16:05 น.	จันทบุรี	นำจ่ายสำเร็จ (สุรวงศ์/เจ้าหน้าที่ประจำส่ง) (ผู้รับได้รับสิ่งของเรียบร้อยแล้ว)
15/06/2565 12:50 น.	จันทบุรี	อยู่ระหว่างการนำจ่าย
14/06/2565 17:11 น.	สป.ศรีราชา	อยู่ระหว่างการขนส่ง
14/06/2565 06:13 น.	สป.หลักสี่	อยู่ระหว่างการขนส่ง
13/06/2565 15:35 น.	กาฬสินธุ์	อยู่ระหว่างการขนส่ง
13/06/2565 11:03 น.	กาฬสินธุ์	รับพัสดุ

2 RL499000835TH
จันทบุรี

นำจ่ายสำเร็จ

ชื่อผู้รับ : นิธิยส / ผู้รับด้วยตนเอง
สถานะ : ผู้รับได้รับสิ่งของเรียบร้อยแล้ว

พุธ 15 มิ.ย. 2565 15:21 น.

รับเข้าระบบ | ระหว่างขนส่ง | ออกไปนำจ่าย | นำจ่ายสำเร็จ

ดูเพิ่ม

15/06/2565 15:21 น.	จันทบุรี	นำจ่ายสำเร็จ (นิธิยส/ผู้รับด้วยตนเอง) (ผู้รับได้รับสิ่งของเรียบร้อยแล้ว)
15/06/2565 11:04 น.	จันทบุรี	อยู่ระหว่างการนำจ่าย
14/06/2565 17:11 น.	สป.ศรีราชา	อยู่ระหว่างการขนส่ง
14/06/2565 06:13 น.	สป.หลักสี่	อยู่ระหว่างการขนส่ง
13/06/2565 15:35 น.	กาฬสินธุ์	อยู่ระหว่างการขนส่ง
13/06/2565 11:03 น.	กาฬสินธุ์	รับพัสดุ

3 RL499000849TH
จันทบุรี

นำจ่ายสำเร็จ

ชื่อผู้รับ : กรงทอง / ผู้แทนผู้รับ
สถานะ : ผู้รับได้รับสิ่งของเรียบร้อยแล้ว

พุธ 15 มิ.ย. 2565 14:50 น.

รับเข้าระบบ | ระหว่างขนส่ง | ออกไปนำจ่าย | นำจ่ายสำเร็จ

ดูเพิ่ม

15/06/2565 14:50 น.	จันทบุรี	นำจ่ายสำเร็จ (กรงทอง/ผู้แทนผู้รับ) (ผู้รับได้รับสิ่งของเรียบร้อยแล้ว)
15/06/2565 12:05 น.	จันทบุรี	อยู่ระหว่างการนำจ่าย
14/06/2565 17:11 น.	สป.ศรีราชา	อยู่ระหว่างการขนส่ง
14/06/2565 06:13 น.	สป.หลักสี่	อยู่ระหว่างการขนส่ง
13/06/2565 15:35 น.	กาฬสินธุ์	อยู่ระหว่างการขนส่ง
13/06/2565 11:03 น.	กาฬสินธุ์	รับพัสดุ

4 RL499000852TH
จันทบุรี

นำจ่ายสำเร็จ

ชื่อผู้รับ : บงกช / ผู้รับด้วยตนเอง
สถานะ : ผู้รับได้รับสิ่งของเรียบร้อยแล้ว

พุธ 15 มิ.ย. 2565 14:50 น.

รับเข้าระบบ | ระหว่างขนส่ง | ออกไปนำจ่าย | นำจ่ายสำเร็จ

ดูเพิ่ม

15/06/2565 14:50 น.	จันทบุรี	นำจ่ายสำเร็จ (บงกช/ผู้รับด้วยตนเอง) (ผู้รับได้รับสิ่งของเรียบร้อยแล้ว)
15/06/2565 12:05 น.	จันทบุรี	อยู่ระหว่างการนำจ่าย
14/06/2565 17:11 น.	สป.ศรีราชา	อยู่ระหว่างการขนส่ง
14/06/2565 06:13 น.	สป.หลักสี่	อยู่ระหว่างการขนส่ง
13/06/2565 15:35 น.	กาฬสินธุ์	อยู่ระหว่างการขนส่ง
13/06/2565 11:03 น.	กาฬสินธุ์	รับพัสดุ

5. RL499000865TH
จันทบุรี

นำจ่ายสำเร็จ

ชื่อผู้รับ : คลิ๊ดอลิกซ / ผู้รับด้วยตนเอง
สถานะ : ผู้รับได้รับสิ่งของเรียบร้อยแล้ว

พุธ 15 มิ.ย. 2565 15:47 น.

รับเข้าระบบ | ระหว่างขนส่ง | ออกไปนำจ่าย | นำจ่ายสำเร็จ

15/06/2565 15:47 น.	จันทบุรี	นำจ่ายสำเร็จ (คลิ๊ดอลิกซ/ผู้รับด้วยตนเอง) (ผู้รับได้รับสิ่งของเรียบร้อยแล้ว)	ดูเพิ่มเติม
15/06/2565 11:14 น.	จันทบุรี	อยู่ระหว่างการนำจ่าย	
14/06/2565 17:11 น.	คม.ศรีราชา	อยู่ระหว่างการขนส่ง	
14/06/2565 06:13 น.	คม.หลักสี่	อยู่ระหว่างการขนส่ง	
13/06/2565 15:35 น.	ภาษีเจริญ	อยู่ระหว่างการขนส่ง	
13/06/2565 11:03 น.	ภาษีเจริญ	รับฝาก	

6. RL499000870TH
จันทบุรี

นำจ่ายสำเร็จ

ชื่อผู้รับ : บลูวี / ลก
สถานะ : ผู้รับได้รับสิ่งของเรียบร้อยแล้ว

พุธ 15 มิ.ย. 2565 15:47 น.

รับเข้าระบบ | ระหว่างขนส่ง | ออกไปนำจ่าย | นำจ่ายสำเร็จ

15/06/2565 15:47 น.	จันทบุรี	นำจ่ายสำเร็จ (บลูวี/ลก) (ผู้รับได้รับสิ่งของเรียบร้อยแล้ว)	ดูเพิ่มเติม
15/06/2565 11:14 น.	จันทบุรี	อยู่ระหว่างการนำจ่าย	
14/06/2565 17:11 น.	คม.ศรีราชา	อยู่ระหว่างการขนส่ง	
14/06/2565 06:13 น.	คม.หลักสี่	อยู่ระหว่างการขนส่ง	
13/06/2565 15:35 น.	ภาษีเจริญ	อยู่ระหว่างการขนส่ง	
13/06/2565 11:03 น.	ภาษีเจริญ	รับฝาก	

7. RL499000883TH
จันทบุรี

นำจ่ายสำเร็จ

ชื่อผู้รับ : พรเพ็ชรวัฒน์ / ผู้รับด้วยตนเอง
สถานะ : ผู้รับได้รับสิ่งของเรียบร้อยแล้ว

พุธ 15 มิ.ย. 2565 14:25 น.

รับเข้าระบบ | ระหว่างขนส่ง | ออกไปนำจ่าย | นำจ่ายสำเร็จ

15/06/2565 14:25 น.	จันทบุรี	นำจ่ายสำเร็จ (พรเพ็ชรวัฒน์/ผู้รับด้วยตนเอง) (ผู้รับได้รับสิ่งของเรียบร้อยแล้ว)	ดูเพิ่มเติม
15/06/2565 11:39 น.	จันทบุรี	อยู่ระหว่างการนำจ่าย	
14/06/2565 17:11 น.	คม.ศรีราชา	อยู่ระหว่างการขนส่ง	
14/06/2565 06:13 น.	คม.หลักสี่	อยู่ระหว่างการขนส่ง	
13/06/2565 15:35 น.	ภาษีเจริญ	อยู่ระหว่างการขนส่ง	
13/06/2565 11:03 น.	ภาษีเจริญ	รับฝาก	

8. RL499000897TH
ท่าใหม่

นำจ่ายสำเร็จ

ชื่อผู้รับ : ท่าบ้านหมู่ 10 / ผู้รับด้วยตนเอง
สถานะ : ผู้รับได้รับสิ่งของเรียบร้อยแล้ว

เสาร์ 18 มิ.ย. 2565 12:38 น.

รับเข้าระบบ | ระหว่างขนส่ง | ออกไปนำจ่าย | นำจ่ายสำเร็จ

18/06/2565 12:38 น.	ท่าใหม่	นำจ่ายสำเร็จ (ท่าบ้านหมู่ 10/ผู้รับด้วยตนเอง) (ผู้รับได้รับสิ่งของเรียบร้อยแล้ว)	ดูเพิ่มเติม
18/06/2565 07:02 น.	ท่าใหม่	อยู่ระหว่างการนำจ่าย	
14/06/2565 17:11 น.	คม.ศรีราชา	อยู่ระหว่างการขนส่ง	
14/06/2565 06:13 น.	คม.หลักสี่	อยู่ระหว่างการขนส่ง	
13/06/2565 15:35 น.	ภาษีเจริญ	อยู่ระหว่างการขนส่ง	
13/06/2565 11:03 น.	ภาษีเจริญ	รับฝาก	

9. RL499000906TH
ก่ำให่ม่

นำจ่ายสำเร็จ

ชื่อผู้รับ : ผู้ใดหน่ำวาดยกโบสถ์ / ผู้รับรับเอง
สถานะ : ผู้รับได้รับพัสดุของเรียบร้อยแล้ว

ศุกร์ 15 มิ.ย. 2565 18:30 น.

รับเข้าระบบ	ระหว่างขนส่ง	ออกไปนำจ่าย	นำจ่ายสำเร็จ

ดูเพิ่มเติม

15/06/2565 18:30 น.	ก่ำให่ม่	นำจ่ายสำเร็จ (ผู้ใดหน่ำวาดยกโบสถ์ / ผู้รับรับเอง) (ผู้รับได้รับพัสดุของเรียบร้อยแล้ว)
15/06/2565 10:42 น.	ก่ำให่ม่	อยู่ระหว่างการนำจ่าย
14/06/2565 17:11 น.	กม.ศรีราชา	อยู่ระหว่างการขนส่ง
14/06/2565 06:13 น.	กม.หลักสี่	อยู่ระหว่างการขนส่ง
13/06/2565 15:35 น.	การิเอจิกง	อยู่ระหว่างการขนส่ง
13/06/2565 11:03 น.	การิเอจิกง	รับพัสดุ

10. RL498000910TH
ก่ำให่ม่

นำจ่ายสำเร็จ

ชื่อผู้รับ : นพ. ป.ร วิ่นสร้ำน้ำ / ผู้รับรับเอง
สถานะ : ผู้รับได้รับพัสดุของเรียบร้อยแล้ว

ศุกร์ 24 มิ.ย. 2565 19:52 น.

รับเข้าระบบ	ระหว่างขนส่ง	ออกไปนำจ่าย	นำจ่ายสำเร็จ

ดูเพิ่มเติม

24/06/2565 19:59 น.	ก่ำให่ม่	นำจ่ายสำเร็จ (นพ. ป.ร วิ่นสร้ำน้ำ / ผู้รับรับเอง) (ผู้รับได้รับพัสดุของเรียบร้อยแล้ว)
24/06/2565 13:24 น.	ก่ำให่ม่	อยู่ระหว่างการนำจ่าย
14/06/2565 17:11 น.	กม.ศรีราชา	อยู่ระหว่างการขนส่ง
14/06/2565 06:13 น.	กม.หลักสี่	อยู่ระหว่างการขนส่ง
13/06/2565 15:35 น.	การิเอจิกง	อยู่ระหว่างการขนส่ง
13/06/2565 11:03 น.	การิเอจิกง	รับพัสดุ

11. RL499000823TH
ก่ำให่ม่

นำจ่ายสำเร็จ

ชื่อผู้รับ : นพ. ป.ร วิ่นสร้ำน้ำ / ผู้รับรับเอง
สถานะ : ผู้รับได้รับพัสดุของเรียบร้อยแล้ว

จันทร์ 27 มิ.ย. 2565 14:58 น.

รับเข้าระบบ	ระหว่างขนส่ง	ออกไปนำจ่าย	นำจ่ายสำเร็จ

ดูเพิ่มเติม

27/06/2565 14:58 น.	ก่ำให่ม่	นำจ่ายสำเร็จ (นพ. ป.ร วิ่นสร้ำน้ำ / ผู้รับรับเอง) (ผู้รับได้รับพัสดุของเรียบร้อยแล้ว)
27/06/2565 09:39 น.	ก่ำให่ม่	อยู่ระหว่างการนำจ่าย
14/06/2565 17:11 น.	กม.ศรีราชา	อยู่ระหว่างการขนส่ง
14/06/2565 06:13 น.	กม.หลักสี่	อยู่ระหว่างการขนส่ง
13/06/2565 15:35 น.	การิเอจิกง	อยู่ระหว่างการขนส่ง
13/06/2565 11:03 น.	การิเอจิกง	รับพัสดุ

12. RL499000937TH
ก่ำให่ม่

นำจ่ายสำเร็จ

ชื่อผู้รับ : นพ. ป.ร วิ่นสร้ำน้ำ / ผู้รับรับเอง
สถานะ : ผู้รับได้รับพัสดุของเรียบร้อยแล้ว

จันทร์ 27 มิ.ย. 2565 10:34 น.

รับเข้าระบบ	ระหว่างขนส่ง	ออกไปนำจ่าย	นำจ่ายสำเร็จ

ดูเพิ่มเติม

27/06/2565 10:34 น.	ก่ำให่ม่	นำจ่ายสำเร็จ (นพ. ป.ร วิ่นสร้ำน้ำ / ผู้รับรับเอง) (ผู้รับได้รับพัสดุของเรียบร้อยแล้ว)
27/06/2565 09:39 น.	ก่ำให่ม่	อยู่ระหว่างการนำจ่าย
14/06/2565 17:11 น.	กม.ศรีราชา	อยู่ระหว่างการขนส่ง
14/06/2565 06:13 น.	กม.หลักสี่	อยู่ระหว่างการขนส่ง
13/06/2565 15:35 น.	การิเอจิกง	อยู่ระหว่างการขนส่ง
13/06/2565 11:03 น.	การิเอจิกง	รับพัสดุ

13. RL499000945TH
กำไหม่

นำจ่ายสำเร็จ

ชื่อผู้รับ : เณญ น.ฐ วิว ธาดา / ผู้รับด้วยตนเอง
สถานะ : ผู้รับได้รับสิ่งของเรียบร้อยแล้ว

วันศุกร์ 27 มิ.ย. 2565 12:15 น.

รับเข้าระบบ | ระหว่างขนส่ง | ออกไปนำจ่าย | นำจ่ายสำเร็จ

ลายเส้น

27/06/2565 12:15 น.	กำไหม่	นำจ่ายสำเร็จ (เณญ น.ฐ วิว ธาดา/ผู้รับด้วยตนเอง) (ผู้รับได้รับสิ่งของเรียบร้อยแล้ว)
27/06/2565 09:39 น.	กำไหม่	อยู่ระหว่างการนำจ่าย
14/06/2565 17:11 น.	ศปศรีราชา	อยู่ระหว่างการขนส่ง
14/06/2565 06:13 น.	ศปหลักสี่	อยู่ระหว่างการขนส่ง
13/06/2565 15:35 น.	ภาษีเจริญ	อยู่ระหว่างการขนส่ง
13/06/2565 11:03 น.	ภาษีเจริญ	รับฝาก

14. RL499000954TH
จันทบุรี

นำจ่ายสำเร็จ

ชื่อผู้รับ : วิวัน / ผู้รับด้วยตนเอง
สถานะ : ผู้รับได้รับสิ่งของเรียบร้อยแล้ว

ศุกร์ 15 มิ.ย. 2565 14:50 น.

รับเข้าระบบ | ระหว่างขนส่ง | ออกไปนำจ่าย | นำจ่ายสำเร็จ

ลายเส้น

15/06/2565 14:50 น.	จันทบุรี	นำจ่ายสำเร็จ (วิวัน/ผู้รับด้วยตนเอง) (ผู้รับได้รับสิ่งของเรียบร้อยแล้ว)
15/06/2565 12:05 น.	จันทบุรี	อยู่ระหว่างการนำจ่าย
14/06/2565 17:11 น.	ศปศรีราชา	อยู่ระหว่างการขนส่ง
14/06/2565 06:13 น.	ศปหลักสี่	อยู่ระหว่างการขนส่ง
13/06/2565 15:35 น.	ภาษีเจริญ	อยู่ระหว่างการขนส่ง
13/06/2565 11:03 น.	ภาษีเจริญ	รับฝาก

15. RL499000968TH
จันทบุรี

นำจ่ายสำเร็จ

ชื่อผู้รับ : ลูกิต / นิตา
สถานะ : ผู้รับได้รับสิ่งของเรียบร้อยแล้ว

ศุกร์ 15 มิ.ย. 2565 13:24 น.

รับเข้าระบบ | ระหว่างขนส่ง | ออกไปนำจ่าย | นำจ่ายสำเร็จ

ลายเส้น

15/06/2565 13:24 น.	จันทบุรี	นำจ่ายสำเร็จ (ลูกิต/นิตา) (ผู้รับได้รับสิ่งของเรียบร้อยแล้ว)
15/06/2565 11:32 น.	จันทบุรี	อยู่ระหว่างการนำจ่าย
14/06/2565 17:11 น.	ศปศรีราชา	อยู่ระหว่างการขนส่ง
14/06/2565 06:13 น.	ศปหลักสี่	อยู่ระหว่างการขนส่ง
13/06/2565 15:35 น.	ภาษีเจริญ	อยู่ระหว่างการขนส่ง
13/06/2565 11:03 น.	ภาษีเจริญ	รับฝาก

16. RL499000937TH
จันทบุรี

นำจ่ายสำเร็จ

ชื่อผู้รับ : วิลลภ / ลูก
สถานะ : ผู้รับได้รับสิ่งของเรียบร้อยแล้ว

ศุกร์ 15 มิ.ย. 2565 15:46 น.

รับเข้าระบบ | ระหว่างขนส่ง | ออกไปนำจ่าย | นำจ่ายสำเร็จ

ลายเส้น

15/06/2565 15:46 น.	จันทบุรี	นำจ่ายสำเร็จ (วิลลภ/ลูก) (ผู้รับได้รับสิ่งของเรียบร้อยแล้ว)
15/06/2565 11:14 น.	จันทบุรี	อยู่ระหว่างการนำจ่าย
14/06/2565 17:11 น.	ศปศรีราชา	อยู่ระหว่างการขนส่ง
14/06/2565 06:13 น.	ศปหลักสี่	อยู่ระหว่างการขนส่ง
13/06/2565 15:35 น.	ภาษีเจริญ	อยู่ระหว่างการขนส่ง
13/06/2565 11:03 น.	ภาษีเจริญ	รับฝาก

11 RL455000755TH
จัดส่งสู่

นำจ่ายสำเร็จ

15 มิ.ย. 2565 14:24 น.

รับพัสดุแล้ว	ระหว่างขนส่ง	ออกจัดนำจ่าย	นำจ่ายสำเร็จ
13/06/2565 14:24 น.	จัดส่งสู่	นำจ่ายสำเร็จ ผู้รับ/ผู้รับแทน/ผู้รับที่บ้านของผู้รับ/ผู้รับที่ตู้รับพัสดุ/ผู้รับที่ตู้ไปรษณีย์	
13/06/2565 11:33 น.	จัดส่งสู่	ผู้รับมารับที่ที่ทำการ	
14/06/2565 17:11 น.	กรุงเทพฯ	ผู้รับมารับที่ตู้	
14/06/2565 05:13 น.	กรุงเทพฯ	ผู้รับมารับที่ตู้	
13/06/2565 15:33 น.	การิงชัยพร	ผู้รับมารับที่ตู้	
13/06/2565 11:03 น.	การิงชัยพร	ผู้รับมารับที่ตู้	

12 RL455000699TH
การิงชัยพร

นำจ่ายสำเร็จ

18 มิ.ย. 2565 11:33 น.

รับพัสดุแล้ว	ระหว่างขนส่ง	ออกจัดนำจ่าย	นำจ่ายสำเร็จ
13/06/2565 11:33 น.	การิงชัยพร	นำจ่ายสำเร็จ ผู้รับ/ผู้รับแทน/ผู้รับที่บ้านของผู้รับ/ผู้รับที่ตู้รับพัสดุ/ผู้รับที่ตู้ไปรษณีย์	
13/06/2565 09:09 น.	การิงชัยพร	ผู้รับมารับที่ที่ทำการ	
13/06/2565 03:33 น.	การิงชัยพร	ผู้รับมารับที่ตู้	
17/06/2565 22:13 น.	กรุงเทพฯ	ผู้รับมารับที่ตู้	
17/06/2565 00:33 น.	กรุงเทพฯ	ผู้รับมารับที่ตู้	
16/06/2565 16:36 น.	จันทบุรี	ผู้รับมารับที่ตู้	
16/06/2565 03:21 น.	จันทบุรี	ผู้รับมารับที่ตู้	
15/06/2565 14:33 น.	จันทบุรี	ผู้รับมารับที่ตู้	
15/06/2565 11:35 น.	จันทบุรี	ผู้รับมารับที่ตู้	
14/06/2565 17:11 น.	กรุงเทพฯ	ผู้รับมารับที่ตู้	
14/06/2565 05:13 น.	กรุงเทพฯ	ผู้รับมารับที่ตู้	
13/06/2565 15:36 น.	การิงชัยพร	ผู้รับมารับที่ตู้	
13/06/2565 11:03 น.	การิงชัยพร	ผู้รับมารับที่ตู้	

13 RL455000703TH
จันทบุรี

นำจ่ายสำเร็จ

15 มิ.ย. 2565 14:28 น.

รับพัสดุแล้ว	ระหว่างขนส่ง	ออกจัดนำจ่าย	นำจ่ายสำเร็จ
13/06/2565 14:28 น.	จันทบุรี	นำจ่ายสำเร็จ ผู้รับ/ผู้รับแทน/ผู้รับที่บ้านของผู้รับ/ผู้รับที่ตู้รับพัสดุ/ผู้รับที่ตู้ไปรษณีย์	
13/06/2565 11:32 น.	จันทบุรี	ผู้รับมารับที่ที่ทำการ	
14/06/2565 17:11 น.	กรุงเทพฯ	ผู้รับมารับที่ตู้	
14/06/2565 05:13 น.	กรุงเทพฯ	ผู้รับมารับที่ตู้	
13/06/2565 15:33 น.	การิงชัยพร	ผู้รับมารับที่ตู้	
13/06/2565 11:03 น.	การิงชัยพร	ผู้รับมารับที่ตู้	

20 RL455000810TH
จันทบุรี

นำจ่ายสำเร็จ

17 มิ.ย. 2565 14:50 น.

รับพัสดุแล้ว	ระหว่างขนส่ง	ออกจัดนำจ่าย	นำจ่ายสำเร็จ
17/06/2565 14:50 น.	จันทบุรี	นำจ่ายสำเร็จ ผู้รับ/ผู้รับแทน/ผู้รับที่บ้านของผู้รับ/ผู้รับที่ตู้รับพัสดุ/ผู้รับที่ตู้ไปรษณีย์	
17/06/2565 11:41 น.	จันทบุรี	ผู้รับมารับที่ที่ทำการ	
15/06/2565 16:40 น.	จันทบุรี	ปลายทางไปรษณีย์ เป็นต้น	
15/06/2565 12:00 น.	จันทบุรี	ผู้รับมารับที่ตู้	
14/06/2565 17:11 น.	กรุงเทพฯ	ผู้รับมารับที่ตู้	
14/06/2565 05:13 น.	กรุงเทพฯ	ผู้รับมารับที่ตู้	
13/06/2565 15:33 น.	การิงชัยพร	ผู้รับมารับที่ตู้	
13/06/2565 11:03 น.	การิงชัยพร	ผู้รับมารับที่ตู้	

21. RL499001022TH
จันทบุรี

นำจ่ายสำเร็จ

ชื่อผู้รับ : บริญใจ / ผู้รับด้วยเอง
สถานะ : ผู้รับได้รับสิ่งของเรียบร้อยแล้ว

วันที่ 15 มิ.ย. 2565 15:14 น.

รับเข้าระบบ | ระหว่างขนส่ง | ออกไปนำจ่าย | นำจ่ายสำเร็จ

ดูทั้งหมด

15/06/2565 15:14 น.	จันทบุรี	นำจ่ายสำเร็จ (บริญใจ/ผู้รับด้วยเอง) (ผู้รับได้รับสิ่งของเรียบร้อยแล้ว)
15/06/2565 12:40 น.	จันทบุรี	อยู่ระหว่างการนำจ่าย
14/06/2565 17:11 น.	ศป.ศรีราชา	อยู่ระหว่างการขนส่ง
14/06/2565 06:13 น.	ศป.หลักสี่	อยู่ระหว่างการขนส่ง
13/06/2565 15:35 น.	ภาษีเจริญ	อยู่ระหว่างการขนส่ง
13/06/2565 11:03 น.	ภาษีเจริญ	รับฝาก

22. RL499001055TH
จันทบุรี

นำจ่ายสำเร็จ

ชื่อผู้รับ : ยุติน / น้อง
สถานะ : ผู้รับได้รับสิ่งของเรียบร้อยแล้ว

วันที่ 15 มิ.ย. 2565 13:38 น.

รับเข้าระบบ | ระหว่างขนส่ง | ออกไปนำจ่าย | นำจ่ายสำเร็จ

ดูทั้งหมด

15/06/2565 13:38 น.	จันทบุรี	นำจ่ายสำเร็จ (ยุติน/น้อง) (ผู้รับได้รับสิ่งของเรียบร้อยแล้ว)
15/06/2565 11:32 น.	จันทบุรี	อยู่ระหว่างการนำจ่าย
14/06/2565 17:11 น.	ศป.ศรีราชา	อยู่ระหว่างการขนส่ง
14/06/2565 06:13 น.	ศป.หลักสี่	อยู่ระหว่างการขนส่ง
13/06/2565 15:35 น.	ภาษีเจริญ	อยู่ระหว่างการขนส่ง
13/06/2565 11:03 น.	ภาษีเจริญ	รับฝาก

23. RL499001040TH
จันทบุรี

นำจ่ายสำเร็จ

ชื่อผู้รับ : แสง / ผู้รับด้วยเอง
สถานะ : ผู้รับได้รับสิ่งของเรียบร้อยแล้ว

วันที่ 15 มิ.ย. 2565 12:56 น.

รับเข้าระบบ | ระหว่างขนส่ง | ออกไปนำจ่าย | นำจ่ายสำเร็จ

ดูทั้งหมด

15/06/2565 12:56 น.	จันทบุรี	นำจ่ายสำเร็จ (แสง/ผู้รับด้วยเอง) (ผู้รับได้รับสิ่งของเรียบร้อยแล้ว)
15/06/2565 11:39 น.	จันทบุรี	อยู่ระหว่างการนำจ่าย
14/06/2565 17:11 น.	ศป.ศรีราชา	อยู่ระหว่างการขนส่ง
14/06/2565 06:13 น.	ศป.หลักสี่	อยู่ระหว่างการขนส่ง
13/06/2565 15:35 น.	ภาษีเจริญ	อยู่ระหว่างการขนส่ง
13/06/2565 11:03 น.	ภาษีเจริญ	รับฝาก

24. RL499001053TH
จันทบุรี

นำจ่ายสำเร็จ

ชื่อผู้รับ : เบาสิตร / ลูกจ้าง
สถานะ : ผู้รับได้รับสิ่งของเรียบร้อยแล้ว

วันที่ 15 มิ.ย. 2565 15:39 น.

รับเข้าระบบ | ระหว่างขนส่ง | ออกไปนำจ่าย | นำจ่ายสำเร็จ

ดูทั้งหมด

15/06/2565 15:39 น.	จันทบุรี	นำจ่ายสำเร็จ (เบาสิตร/ลูกจ้าง) (ผู้รับได้รับสิ่งของเรียบร้อยแล้ว)
15/06/2565 11:04 น.	จันทบุรี	อยู่ระหว่างการนำจ่าย
14/06/2565 17:11 น.	ศป.ศรีราชา	อยู่ระหว่างการขนส่ง
14/06/2565 06:13 น.	ศป.หลักสี่	อยู่ระหว่างการขนส่ง
13/06/2565 15:35 น.	ภาษีเจริญ	อยู่ระหว่างการขนส่ง
13/06/2565 11:03 น.	ภาษีเจริญ	รับฝาก

2

ใบฝากส่งเอกสารเพิ่มเติมหลังประชุม PP1 ทล.3 จ.จันทบุรี

- ☐ โปรษณีย์ภัณฑ์
- ☐ รับรอง
- ☐ รับประกัน

จาก...บริษัท เอเชีย แล็ป แอนด์ คอนซัลแตนท์ จำกัด

ที่อยู่...เลขที่ 184 ซอยหุตะมณฑลสาย 2 ซอย 12 แขวงบางไผ่ เขตบางแค กทม. 10160

ลำดับ	นามผู้รับ	ปลายทาง
1		22000
2		22000
3		22000
4		22000
5		22000
6		22000
7		22000
8		22000
9		22150
10		22000
11		22000
12		22000
13		22000
14		22000
15		22000
16		22000
17		22150
18		22000
19		22000
20		22150
21		20000
22		25000
23		22120
24		22120
25		22120

รวมทั้งสิ้น.....25.....ฉบับ/ห่อ

พนักงานรับฝาก...

บริษัทไปรษณีย์ไทย จำกัด
ภาษีเจริญ
สาขาที่ 0118
179/2 ม.1 ถ.พหลโยธิน แขวงบางแคเหนือ เขต
บางแค กรุงเทพฯ 10160
Tel. 02-444-3131,02-421-4869
TAX ID. 0105546085724
ใบรับเงิน

POS B03026000203432 RCPT# 22049
13/05/2565 10:59:37 USER#kittara.ma
RC#307456 W4 TR# 7730873

Refer ABB Rcpt#1409152
เลขประจำตัวผู้เสียภาษีอากร 0105535123683
สำนักงานใหญ่
บริษัท เอเชีย แล็ป แอนด์ คอนซัลแตนท์ จำกัด
184 ซอยหุตะมณฑลสาย 2 ซอย12 แขวงบางไผ่
เขตบางแค กรุงเทพฯ 10160

1. ผู้รับ: (_____) RL 4990 0057 4 TH
น้ำหนัก 0.072 Kg. TH 22000 จันทบุรี
N จดหมายในประเทศของ B5.00
N ลงทะเบียนในฯ - ของ B13.00

2. ผู้รับ: (_____) RL 4990 0058 8 TH
น้ำหนัก 0.072 Kg. TH 22000 จันทบุรี
N จดหมายในประเทศของ B5.00
N ลงทะเบียนในฯ - ของ B13.00

3. ผู้รับ: (_____) RL 4990 0059 1 TH
น้ำหนัก 0.072 Kg. TH 22000 จันทบุรี
N จดหมายในประเทศของ B5.00
N ลงทะเบียนในฯ - ของ B13.00

4. ผู้รับ: (_____) RL 4990 0060 5 TH
น้ำหนัก 0.072 Kg. TH 22000 จันทบุรี
N จดหมายในประเทศของ B5.00
N ลงทะเบียนในฯ - ของ B13.00

5. ผู้รับ: (_____) RL 4990 0061 4 TH
น้ำหนัก 0.072 Kg. TH 22000 จันทบุรี
N จดหมายในประเทศของ B5.00
N ลงทะเบียนในฯ - ของ B13.00

6. ผู้รับ: (_____) RL 4990 0062 8 TH
น้ำหนัก 0.072 Kg. TH 22000 จันทบุรี
N จดหมายในประเทศของ B5.00
N ลงทะเบียนในฯ - ของ B13.00

7. ผู้รับ: (_____) RL 4990 0063 1 TH
น้ำหนัก 0.072 Kg. TH 22000 จันทบุรี
N จดหมายในประเทศของ B5.00
N ลงทะเบียนในฯ - ของ B13.00

8. ผู้รับ: (_____) RL 4990 0064 5 TH
น้ำหนัก 0.072 Kg. TH 22000 จันทบุรี
N จดหมายในประเทศของ B5.00
N ลงทะเบียนในฯ - ของ B13.00

9. ผู้รับ: (_____) RL 4990 0065 9 TH
น้ำหนัก 0.072 Kg. TH 22150 ระยอง
N จดหมายในประเทศของ B5.00
N ลงทะเบียนในฯ - ของ B13.00

10. ผู้รับ: (_____) RL 4990 0066 2 TH
น้ำหนัก 0.072 Kg. TH 22000 จันทบุรี
N จดหมายในประเทศของ B5.00
N ลงทะเบียนในฯ - ของ B13.00

11. ผู้รับ: (_____) RL 4990 0067 6 TH
น้ำหนัก 0.072 Kg. TH 22000 จันทบุรี
N จดหมายในประเทศของ B5.00

2

ใบฝากส่งเอกสารเพิ่มเติมหลังประชุม PP1 ทล.

☐ ใบรายงานสินค้า ☑ ลง

☐ รับรอง

☐ รับประกัน ☐ พัส

☐ EN

จาก...บริษัท เอเชีย แล็ป แอนด์ คอนซัลแตนท์ จำกัด

ที่อยู่...เลขที่ 184 ซอยทุทธมณฑลสาย 2 ซอย 12 แขวงบางไผ่ เขตบางแค กทม. 10160

ลำดับ	นามผู้รับ	ปลายทาง
1	ผู้ใหญ่บ้านหมู่ 8 บ้านขอม	22000
2	[redacted]	22000
3		22000
4		22000
5		22000
6		22000
7		22000
8		22000
9		22150
10		22000
11		22000
12		22000
13		22000
14		22000
15		22000
16		22150
17		22000
18		22000
19		22150
20		20000
21		25000
22		22120
23		22120
24		22120

รวมทั้งสิ้น.....25.....ฉบับ/ห่อ

พนักงานรับฝาก

12. ผู้รับ: (_____) RL 4990 0068 0 TH
น้ำหนัก 0.072 Kg. TH 22000 จันทบุรี
N จดหมายในประเทศของ B5.00
N ลงทะเบียนในฯ - ของ B13.00

13. ผู้รับ: (_____) RL 4990 0069 3 TH
น้ำหนัก 0.072 Kg. TH 22000 จันทบุรี
N จดหมายในประเทศของ B5.00
N ลงทะเบียนในฯ - ของ B13.00

14. ผู้รับ: (_____) RL 4990 0070 2 TH
น้ำหนัก 0.072 Kg. TH 22000 จันทบุรี
N จดหมายในประเทศของ B5.00
N ลงทะเบียนในฯ - ของ B13.00

15. ผู้รับ: (_____) RL 4990 0071 6 TH
น้ำหนัก 0.072 Kg. TH 22000 จันทบุรี
N จดหมายในประเทศของ B5.00
N ลงทะเบียนในฯ - ของ B13.00

16. ผู้รับ: (_____) RL 4990 0072 0 TH
น้ำหนัก 0.072 Kg. TH 22000 จันทบุรี
N จดหมายในประเทศของ B5.00
N ลงทะเบียนในฯ - ของ B13.00

17. ผู้รับ: (_____) RL 4990 0073 3 TH
น้ำหนัก 0.072 Kg. TH 22150 มะขาม
N จดหมายในประเทศของ B5.00
N ลงทะเบียนในฯ - ของ B13.00

18. ผู้รับ: (_____) RL 4990 0074 7 TH
น้ำหนัก 0.072 Kg. TH 22000 จันทบุรี
N จดหมายในประเทศของ B5.00
N ลงทะเบียนในฯ - ของ B13.00

19. ผู้รับ: (_____) RL 4990 0075 5 TH
น้ำหนัก 0.072 Kg. TH 22000 จันทบุรี
N จดหมายในประเทศของ B5.00
N ลงทะเบียนในฯ - ของ B13.00

20. ผู้รับ: (_____) RL 4990 0076 4 TH
น้ำหนัก 0.072 Kg. TH 22150 มะขาม
N จดหมายในประเทศของ B5.00
N ลงทะเบียนในฯ - ของ B13.00

21. ผู้รับ: (_____) RL 4990 0077 8 TH
น้ำหนัก 0.072 Kg. TH 20000 บลบุรี
N จดหมายในประเทศของ B5.00
N ลงทะเบียนในฯ - ของ B13.00

22. ผู้รับ: (_____) RL 4990 0078 1 TH
น้ำหนัก 0.072 Kg. TH 25000 ปราจีนบุรี
N จดหมายในประเทศของ B5.00
N ลงทะเบียนในฯ - ของ B13.00

23. ผู้รับ: (_____) RL 4990 0079 5 TH
น้ำหนัก 0.072 Kg. TH 22120 ท่าใหม่
N จดหมายในประเทศของ B5.00
N ลงทะเบียนในฯ - ของ B13.00

24. ผู้รับ: (_____) RL 4990 0080 4 TH
น้ำหนัก 0.072 Kg. TH 22120 ท่าใหม่
N จดหมายในประเทศของ B5.00
N ลงทะเบียนในฯ - ของ B13.00

25. ผู้รับ: (_____) RL 4990 0081 8 TH
น้ำหนัก 0.072 Kg. TH 22120 ท่าใหม่
N จดหมายในประเทศของ B5.00
N ลงทะเบียนในฯ - ของ B13.00

รวมทั้งสิ้น B450.00
เงินสด B450.00

ลงชื่อ_____ ผู้รับเงิน

(_____)

1. RL499000574TH
จันทบุรี

นำจ่ายสำเร็จ

ชื่อผู้รับ : วรวรรณ์ / ผู้รับด้วยตนเอง
สถานะ : ผู้รับได้รับสิ่งของเรียบร้อยแล้ว

15 มิ.ย. 2565 13:59 น.

รับเข้าระบบ	ระหว่างขนส่ง	ออกไปนำจ่าย	นำจ่ายสำเร็จ
15/06/2565 13:59 น.	จันทบุรี	นำจ่ายสำเร็จ (วรวรรณ์/ผู้รับด้วยตนเอง) (ผู้รับได้รับสิ่งของเรียบร้อยแล้ว)	รายละเอียด
15/06/2565 11:39 น.	จันทบุรี	อยู่ระหว่างการนำจ่าย	
14/06/2565 17:11 น.	กม.ศรีราชา	อยู่ระหว่างการขนส่ง	
14/06/2565 05:13 น.	กม.หลักสี่	อยู่ระหว่างการขนส่ง	
13/06/2565 15:25 น.	ภาษีเจริญ	อยู่ระหว่างการขนส่ง	
13/06/2565 10:59 น.	ภาษีเจริญ	รับเข้า	

2. RL499000566TH
จันทบุรี

นำจ่ายสำเร็จ

ชื่อผู้รับ : ท่านนะ / ผู้รับด้วยตนเอง
สถานะ : ผู้รับได้รับสิ่งของเรียบร้อยแล้ว

15 มิ.ย. 2565 14:45 น.

รับเข้าระบบ	ระหว่างขนส่ง	ออกไปนำจ่าย	นำจ่ายสำเร็จ
15/06/2565 14:25 น.	จันทบุรี	นำจ่ายสำเร็จ (ท่านนะ/ผู้รับด้วยตนเอง) (ผู้รับได้รับสิ่งของเรียบร้อยแล้ว)	รายละเอียด
15/06/2565 12:17 น.	จันทบุรี	อยู่ระหว่างการนำจ่าย	
14/06/2565 17:11 น.	กม.ศรีราชา	อยู่ระหว่างการขนส่ง	
14/06/2565 05:13 น.	กม.หลักสี่	อยู่ระหว่างการขนส่ง	
13/06/2565 15:25 น.	ภาษีเจริญ	อยู่ระหว่างการขนส่ง	
13/06/2565 10:59 น.	ภาษีเจริญ	รับเข้า	

3. RL499000591TH
จันทบุรี

นำจ่ายสำเร็จ

ชื่อผู้รับ : ผู้ใหญ่บ้าน / ผู้รับด้วยตนเอง
สถานะ : ผู้รับได้รับสิ่งของเรียบร้อยแล้ว

15 มิ.ย. 2565 14:25 น.

รับเข้าระบบ	ระหว่างขนส่ง	ออกไปนำจ่าย	นำจ่ายสำเร็จ
15/06/2565 14:25 น.	จันทบุรี	นำจ่ายสำเร็จ (ผู้ใหญ่บ้าน/ผู้รับด้วยตนเอง) (ผู้รับได้รับสิ่งของเรียบร้อยแล้ว)	รายละเอียด
15/06/2565 11:45 น.	จันทบุรี	อยู่ระหว่างการนำจ่าย	
14/06/2565 17:11 น.	กม.ศรีราชา	อยู่ระหว่างการขนส่ง	
14/06/2565 06:13 น.	กม.หลักสี่	อยู่ระหว่างการขนส่ง	
13/06/2565 15:25 น.	ภาษีเจริญ	อยู่ระหว่างการขนส่ง	
13/06/2565 10:59 น.	ภาษีเจริญ	รับเข้า	

4. RL499000605TH
จันทบุรี

นำจ่ายสำเร็จ

ชื่อผู้รับ : ผู้ใหญ่บ้าน / ผู้รับด้วยตนเอง
สถานะ : ผู้รับได้รับสิ่งของเรียบร้อยแล้ว

15 มิ.ย. 2565 13:57 น.

รับเข้าระบบ	ระหว่างขนส่ง	ออกไปนำจ่าย	นำจ่ายสำเร็จ
15/06/2565 13:57 น.	จันทบุรี	นำจ่ายสำเร็จ (ผู้ใหญ่บ้าน/ผู้รับด้วยตนเอง) (ผู้รับได้รับสิ่งของเรียบร้อยแล้ว)	รายละเอียด
15/06/2565 11:35 น.	จันทบุรี	อยู่ระหว่างการนำจ่าย	
14/06/2565 17:11 น.	กม.ศรีราชา	อยู่ระหว่างการขนส่ง	
14/06/2565 06:13 น.	กม.หลักสี่	อยู่ระหว่างการขนส่ง	
13/06/2565 15:25 น.	ภาษีเจริญ	อยู่ระหว่างการขนส่ง	
13/06/2565 10:59 น.	ภาษีเจริญ	รับเข้า	

S RL499000614TH
จันทบุรี

นำจ่ายสำเร็จ

ชื่อผู้รับ : ส่งขาด / ผู้รับรับของ
สถานะ : ผู้รับได้รับสิ่งของเรียบร้อยแล้ว

วันศุกร์ที่ 16 มิ.ย. 2565 13:07 น.

รับเข้าระบบ	ระหว่างขนส่ง	ออกไปนำจ่าย	นำจ่ายสำเร็จ
16/06/2565 13:07 น.	จันทบุรี	นำจ่ายสำเร็จ (สิ่งของส่งผู้รับรับของ) (ผู้รับได้รับสิ่งของเรียบร้อยแล้ว)	ลายเซ็น
16/06/2565 10:10 น.	จันทบุรี	อยู่ระหว่างการนำจ่าย	
15/06/2565 15:10 น.	จันทบุรี	นำจ่ายไม่สำเร็จ (ส่งของตามการนัดหมายแล้ว)	
15/06/2565 11:39 น.	จันทบุรี	อยู่ระหว่างการนำจ่าย	
14/06/2565 17:11 น.	คม.ศรีราชา	อยู่ระหว่างการขนส่ง	
14/06/2565 06:13 น.	คม.หลักชัย	อยู่ระหว่างการขนส่ง	
13/06/2565 15:25 น.	คาดิเจริญ	อยู่ระหว่างการขนส่ง	
13/06/2565 10:59 น.	คาดิเจริญ	รับเข้า	

S RL499000628TH
จันทบุรี

นำจ่ายสำเร็จ

ชื่อผู้รับ : สรรชัย / ผู้รับรับของ
สถานะ : ผู้รับได้รับสิ่งของเรียบร้อยแล้ว

วันที่ 15 มิ.ย. 2565 14:40 น.

รับเข้าระบบ	ระหว่างขนส่ง	ออกไปนำจ่าย	นำจ่ายสำเร็จ
15/06/2565 14:40 น.	จันทบุรี	นำจ่ายสำเร็จ (สรรชัย/ผู้รับรับของ) (ผู้รับได้รับสิ่งของเรียบร้อยแล้ว)	ลายเซ็น
15/06/2565 11:39 น.	จันทบุรี	อยู่ระหว่างการนำจ่าย	
14/06/2565 17:11 น.	คม.ศรีราชา	อยู่ระหว่างการขนส่ง	
14/06/2565 06:13 น.	คม.หลักชัย	อยู่ระหว่างการขนส่ง	
13/06/2565 15:35 น.	คาดิเจริญ	อยู่ระหว่างการขนส่ง	
13/06/2565 10:59 น.	คาดิเจริญ	รับเข้า	

T RL499000531TH
คาดิเจริญ

นำจ่ายสำเร็จ

ชื่อผู้รับ : [illegible] / [illegible]
สถานะ : ผู้รับได้รับสิ่งของเรียบร้อยแล้ว

วันศุกร์ที่ 23 มิ.ย. 2565 11:24 น.

รับเข้าระบบ	ระหว่างขนส่ง	ออกไปนำจ่าย	นำจ่ายสำเร็จ
23/06/2565 11:24 น.	คาดิเจริญ	นำจ่ายสำเร็จ ([illegible]) (ผู้รับได้รับสิ่งของเรียบร้อยแล้ว)	ลายเซ็น
23/06/2565 10:05 น.	คาดิเจริญ	อยู่ระหว่างการนำจ่าย	
23/06/2565 01:58 น.	คาดิเจริญ	อยู่ระหว่างการขนส่ง	
22/06/2565 23:55 น.	คม.หลักชัย	อยู่ระหว่างการขนส่ง	
22/06/2565 00:55 น.	คม.ศรีราชา	อยู่ระหว่างการขนส่ง	
20/06/2565 15:51 น.	จันทบุรี	อยู่ระหว่างการขนส่ง	
20/06/2565 09:35 น.	จันทบุรี	รับเข้าสินค้า	
20/06/2565 08:12 น.	จันทบุรี	นำจ่ายไม่สำเร็จ (ไม่พบผู้รับตามที่อยู่)	
20/06/2565 09:04 น.	จันทบุรี	อยู่ระหว่างการนำจ่าย	
19/06/2565 15:34 น.	จันทบุรี	นำจ่ายไม่สำเร็จ (ปิดทำการ)	
19/06/2565 11:55 น.	จันทบุรี	อยู่ระหว่างการนำจ่าย	
19/06/2565 13:43 น.	จันทบุรี	นำจ่ายไม่สำเร็จ (ปิดทำการ)	
17/06/2565 11:30 น.	จันทบุรี	อยู่ระหว่างการนำจ่าย	
16/06/2565 14:08 น.	จันทบุรี	นำจ่ายไม่สำเร็จ (ปิดทำการ)	
16/06/2565 11:20 น.	จันทบุรี	อยู่ระหว่างการนำจ่าย	
14/06/2565 06:13 น.	คม.หลักชัย	อยู่ระหว่างการขนส่ง	
13/06/2565 15:35 น.	คาดิเจริญ	อยู่ระหว่างการขนส่ง	
13/06/2565 10:59 น.	คาดิเจริญ	รับเข้า	

8 RL455000643TH
จันทบุรี

นำจ่ายสำเร็จ

15 มิ.ย. 2565 13:30 น.

15/06/2565 13:30 น.	จันทบุรี
15/06/2565 9:30 น.	จันทบุรี
14/06/2565 17:11 น.	คลังสินค้า
14/06/2565 05:13 น.	คลังสินค้า
13/06/2565 15:35 น.	คลังสินค้า
13/06/2565 10:59 น.	คลังสินค้า

9 RL455000669TH
นครนายก

นำจ่ายสำเร็จ

21 มิ.ย. 2565 15:05 น.

21/06/2565 15:05 น.	นครนายก
21/06/2565 15:03 น.	นครนายก
21/06/2565 20:04 น.	นครนายก
15/06/2565 12:04 น.	นครนายก
14/06/2565 17:13 น.	คลังสินค้า
14/06/2565 05:13 น.	คลังสินค้า
13/06/2565 15:35 น.	คลังสินค้า
13/06/2565 10:59 น.	คลังสินค้า

10 RL455000652TH
จันทบุรี

นำจ่ายสำเร็จ

15 มิ.ย. 2565 14:51 น.

15/06/2565 14:51 น.	จันทบุรี
15/06/2565 11:50 น.	จันทบุรี
14/06/2565 17:11 น.	คลังสินค้า
14/06/2565 05:13 น.	คลังสินค้า
13/06/2565 15:35 น.	คลังสินค้า
13/06/2565 10:59 น.	คลังสินค้า

11 RL455000654TH
จันทบุรี

นำจ่ายสำเร็จ

15 มิ.ย. 2565 15:26 น.

15/06/2565 15:26 น.	จันทบุรี
15/06/2565 12:07 น.	จันทบุรี
14/06/2565 17:11 น.	คลังสินค้า
14/06/2565 05:13 น.	คลังสินค้า
13/06/2565 15:35 น.	คลังสินค้า
13/06/2565 10:59 น.	คลังสินค้า

12. RL490000560TH
จันทบุรี

13. RL490000393TH
จันทบุรี

14. RL490000702TH
จันทบุรี

15. RL490000716TH
จันทบุรี

นำจ่ายสำเร็จ
15

นำจ่ายสำเร็จ
15

นำจ่ายสำเร็จ
15

นำจ่ายสำเร็จ
15

20 RL490000754TH
นครพนม

นำจ่ายสำเร็จ

15 มิถุน 2565 20:23 น.

15/06/2565 20:23 น.	นครพนม	นำจ่ายสำเร็จ (ส่งไปยังผู้รับเรียบร้อยแล้ว)
15/06/2565 13:53 น.	นครพนม	อยู่ระหว่างการนำจ่าย
14/06/2565 17:10 น.	สปป.ลาว	อยู่ระหว่างการขนส่ง
14/06/2565 06:13 น.	สปป.ลาว	อยู่ระหว่างการขนส่ง
13/06/2565 16:35 น.	หนองคาย	อยู่ระหว่างการขนส่ง
13/06/2565 10:59 น.	หนองคาย	รับสาร

21 RL490000778TH
อุดรธานี

นำจ่ายสำเร็จ

15 มิถุน 2565 13:35 น.

15/06/2565 13:35 น.	อุดรธานี	นำจ่ายสำเร็จ (ส่งไปยังผู้รับเรียบร้อยแล้ว)
15/06/2565 12:53 น.	อุดรธานี	อยู่ระหว่างการนำจ่าย
15/06/2565 02:23 น.	อุดรธานี	อยู่ระหว่างการขนส่ง
14/06/2565 17:11 น.	สปป.ลาว	อยู่ระหว่างการขนส่ง
13/06/2565 10:59 น.	หนองคาย	รับสาร

22 RL490000788TH
ปราจีนบุรี

นำจ่ายสำเร็จ

16 มิถุน 2565 12:09 น.

16/06/2565 12:09 น.	ปราจีนบุรี	นำจ่ายสำเร็จ (ส่งไปยังผู้รับเรียบร้อยแล้ว)
16/06/2565 09:59 น.	ปราจีนบุรี	อยู่ระหว่างการนำจ่าย
15/06/2565 04:15 น.	สปป.ลาว/ปราจีนบุรี	อยู่ระหว่างการขนส่ง
14/06/2565 23:39 น.	สปป.ลาว	อยู่ระหว่างการขนส่ง
13/06/2565 10:59 น.	หนองคาย	รับสาร

23 RL490000795TH
กำแพงเพชร

นำจ่ายสำเร็จ

15 มิถุน 2565 17:21 น.

15/06/2565 17:21 น.	กำแพงเพชร	นำจ่ายสำเร็จ (ส่งไปยังผู้รับเรียบร้อยแล้ว)
15/06/2565 10:05 น.	กำแพงเพชร	อยู่ระหว่างการนำจ่าย
14/06/2565 17:11 น.	สปป.ลาว	อยู่ระหว่างการขนส่ง
14/06/2565 06:13 น.	สปป.ลาว	อยู่ระหว่างการขนส่ง
13/06/2565 15:35 น.	หนองคาย	อยู่ระหว่างการขนส่ง
13/06/2565 10:59 น.	หนองคาย	รับสาร

นำส่งสำเร็จ
15

นำส่งสำเร็จ
15

ใบฝากส่งเอกสารเพิ่มเติมหลังประชุม PP1 ทล.3 จ.จันทบุรี

☐ ไปรษณีย์ภัณฑ์ ☑ ธ

☐ รับรอง ☐ ข

☐ รับประกัน ☐ E

จาก...บริษัท เอเชีย แล็ป แอนด์ ดอนซัลแตนท์ จำกัด

ที่อยู่...เลขที่ 184 ซอยพุทธมณฑลสาย 2 ซอย 12 แขวงบางไผ่ เขตบางแค กทม. 10160

ลำดับ	นามผู้รับ	ปลายทาง	
1	[redacted]	22000	
2		22000	
3		22000	
4		22000	
5		22000	
6		22000	
7		22150	
8		22150	
9		22150	
10		22150	
11		22150	
12		22000	
13		22150	
14		22000	
15		22000	
16		22000	
17		22000	

รวมทั้งสิ้น.....17.....ฉบับ/ห่อ

พนักงานรับฝาก.....

บริษัทไปรษณีย์ไทย จำกัด
ภาษีเจริญ
สาขาที่ 0116
179/2 ม.1 ถ.เพชรเกษม แขวงบางแคเหนือ เขต
บางแค กรุงเทพฯ 10160
Tel. 02-444-3131,02-421-4869
TAX ID. 0105546095724
ใบรับเงิน

POS B03026000203432 RCPT# 22048
13/06/2565 10:56:24 USER#rittara.ma
RC#307456 W4 TR# 7730870

Refer ABB Rcpt#1409151
เลขประจำตัวผู้เสียภาษีอากร 0105535123683
สำนักงานใหญ่
บริษัท เอเชีย แล็ป แอนด์ ดอนซัลแตนท์ จำกัด
184 ซอยพุทธมณฑลสาย 2 ซอย12 แขวงบางไผ่
เขตบางแค กรุงเทพฯ 10160

1. ผู้รับ: (_____) RL 4990 0040 7 TH
น้ำหนัก 0.074 Kg. TH 22120 ท่าใหม่
N จดหมายในประเทศธรรม B5.00
N ลงทะเบียนไปฯ - ธรรม B13.00

2. ผู้รับ: (_____) RL 4990 0041 5 TH
น้ำหนัก 0.074 Kg. TH 22120 ท่าใหม่
N จดหมายในประเทศธรรม B5.00
N ลงทะเบียนไปฯ - ธรรม B13.00

3. ผู้รับ: (_____) RL 4990 0042 4 TH
น้ำหนัก 0.074 Kg. TH 22000 จันทบุรี
N จดหมายในประเทศธรรม B5.00
N ลงทะเบียนไปฯ - ธรรม B13.00

4. ผู้รับ: (_____) RL 4990 0043 8 TH
น้ำหนัก 0.074 Kg. TH 22000 จันทบุรี
N จดหมายในประเทศธรรม B5.00
N ลงทะเบียนไปฯ - ธรรม B13.00

5. ผู้รับ: (_____) RL 4990 0044 1 TH
น้ำหนัก 0.074 Kg. TH 22000 จันทบุรี
N จดหมายในประเทศธรรม B5.00
N ลงทะเบียนไปฯ - ธรรม B13.00

6. ผู้รับ: (_____) RL 4990 0045 5 TH
น้ำหนัก 0.074 Kg. TH 22000 จันทบุรี
N จดหมายในประเทศธรรม B5.00
N ลงทะเบียนไปฯ - ธรรม B13.00

7. ผู้รับ: (_____) RL 4990 0046 9 TH
น้ำหนัก 0.074 Kg. TH 22150 มะขาม
N จดหมายในประเทศธรรม B5.00
N ลงทะเบียนไปฯ - ธรรม B13.00

8. ผู้รับ: (_____) RL 4990 0047 2 TH
น้ำหนัก 0.074 Kg. TH 22150 มะขาม
N จดหมายในประเทศธรรม B5.00
N ลงทะเบียนไปฯ - ธรรม B13.00

9. ผู้รับ: (_____) RL 4990 0048 6 TH
น้ำหนัก 0.074 Kg. TH 22150 มะขาม
N จดหมายในประเทศธรรม B5.00
N ลงทะเบียนไปฯ - ธรรม B13.00

10. ผู้รับ: (_____) RL 4990 0049 0 TH
น้ำหนัก 0.074 Kg. TH 22150 มะขาม
N จดหมายในประเทศธรรม B5.00
N ลงทะเบียนไปฯ - ธรรม B13.00

3

ใบฝากส่งเอกสารเพิ่มเติมหลังประชุม PP1 ทล.3 จ.จันทบุรี

- ☐ ไปรษณีย์ภัณฑ์
- ☐ รับรอง
- ☐ รับประกัน
- ☑ ลงทะเบียน
- ☐ พัสดุไปรษณีย์
- ☐ EMS

จาก...บริษัท เอเชีย แล็ป แอนด์ คอนซัลแตนท์ จำกัด

ที่อยู่...เลขที่ 184 ซอยพุทธมณฑลสาย 2 ซอย 12 แขวงบางไผ่ เขตบางแค กทม. 10160

ลำดับ	นามผู้รับ	ปลายทาง
1	[redacted]	22000
2		22000
3		22000
4		22000
5		22000
6		22000
7		22150
8		22150
9		22150
10		22150
11		22150
12		22000
13		22150
14		22000
15		22000
16		22000
17		22000

รวมทั้งสิ้น.....17.....ฉบับ/ห่อ

หน่วยงานรับ

11. ผู้รับ: (_____) RL 4990 0050 9 TH
น้ำหนัก 0.074 Kg. TH 22150 บลาม
N จดหมายในประเทศธรรม B5.00
N ลงทะเบียนในฯ - ของ B13.00

12. ผู้รับ: (_____) RL 4990 0051 2 TH
น้ำหนัก 0.074 Kg. TH 22000 จันทบุรี
N จดหมายในประเทศธรรม B5.00
N ลงทะเบียนในฯ - ของ B13.00

13. ผู้รับ: (_____) RL 4990 0052 6 TH
น้ำหนัก 0.074 Kg. TH 22150 บลาม
N จดหมายในประเทศธรรม B5.00
N ลงทะเบียนในฯ - ของ B13.00

14. ผู้รับ: (_____) RL 4990 0053 0 TH
น้ำหนัก 0.074 Kg. TH 22000 จันทบุรี
N จดหมายในประเทศธรรม B5.00
N ลงทะเบียนในฯ - ของ B13.00

15. ผู้รับ: (_____) RL 4990 0054 3 TH
น้ำหนัก 0.074 Kg. TH 22000 จันทบุรี
N จดหมายในประเทศธรรม B5.00
N ลงทะเบียนในฯ - ของ B13.00

16. ผู้รับ: (_____) RL 4990 0055 7 TH
น้ำหนัก 0.074 Kg. TH 22000 จันทบุรี
N จดหมายในประเทศธรรม B5.00
N ลงทะเบียนในฯ - ของ B13.00

17. ผู้รับ: (_____) RL 4990 0056 5 TH
น้ำหนัก 0.074 Kg. TH 22000 จันทบุรี
N จดหมายในประเทศธรรม B5.00
N ลงทะเบียนในฯ - ของ B13.00

รวมทั้งสิ้น B305.00
เงินสด B305.00

ลงชื่อ_____ ผู้รับเงิน
(_____)

LRL499000407TH
กำใหม่

นำจ่ายสำเร็จ

ชื่อผู้รับ : ปิยพงษ์ / ผู้รับเอง
สถานะ : ผู้รับได้รับสิ่งของเรียบร้อยแล้ว

พุธ 15 มิ.ย. 2565 19:44 น.

รับเข้าระบบ	ระหว่างขนส่ง	ออกไปนำจ่าย	นำจ่ายสำเร็จ
15/06/2565 19:44 น.	กำใหม่	นำจ่ายสำเร็จ (ปิยพงษ์/ผู้รับเอง) (ผู้รับได้รับสิ่งของเรียบร้อยแล้ว)	ดูเพิ่มเติม
15/06/2565 12:30 น.	กำใหม่	อยู่ระหว่างการนำจ่าย	
14/06/2565 17:11 น.	สป.ศรีราชา	อยู่ระหว่างการขนส่ง	
14/06/2565 06:13 น.	สป.หลักสี่	อยู่ระหว่างการขนส่ง	
13/06/2565 15:35 น.	ภาษีเจริญ	อยู่ระหว่างการขนส่ง	
13/06/2565 10:56 น.	ภาษีเจริญ	รับฝาก	

LRL499000415TH
กำใหม่

นำจ่ายสำเร็จ

ชื่อผู้รับ : วิทูร / เจ้าหน้าที่เวรรับส่ง
สถานะ : ผู้รับได้รับสิ่งของเรียบร้อยแล้ว

พุธ 15 มิ.ย. 2565 20:00 น.

รับเข้าระบบ	ระหว่างขนส่ง	ออกไปนำจ่าย	นำจ่ายสำเร็จ
15/06/2565 20:00 น.	กำใหม่	นำจ่ายสำเร็จ (วิทูร/เจ้าหน้าที่เวรรับส่ง) (ผู้รับได้รับสิ่งของเรียบร้อยแล้ว)	ดูเพิ่มเติม
15/06/2565 12:30 น.	กำใหม่	อยู่ระหว่างการนำจ่าย	
14/06/2565 17:11 น.	สป.ศรีราชา	อยู่ระหว่างการขนส่ง	
14/06/2565 06:13 น.	สป.หลักสี่	อยู่ระหว่างการขนส่ง	
13/06/2565 15:35 น.	ภาษีเจริญ	อยู่ระหว่างการขนส่ง	
13/06/2565 10:56 น.	ภาษีเจริญ	รับฝาก	

LRL499000424TH
จันทบุรี

นำจ่ายสำเร็จ

ชื่อผู้รับ : นารมี / เจ้าหน้าที่เวรรับส่ง
สถานะ : ผู้รับได้รับสิ่งของเรียบร้อยแล้ว

พุธ 15 มิ.ย. 2565 13:26 น.

รับเข้าระบบ	ระหว่างขนส่ง	ออกไปนำจ่าย	นำจ่ายสำเร็จ
15/06/2565 13:26 น.	จันทบุรี	นำจ่ายสำเร็จ (นารมี/เจ้าหน้าที่เวรรับส่ง) (ผู้รับได้รับสิ่งของเรียบร้อยแล้ว)	ดูเพิ่มเติม
15/06/2565 12:30 น.	จันทบุรี	อยู่ระหว่างการนำจ่าย	
14/06/2565 17:11 น.	สป.ศรีราชา	อยู่ระหว่างการขนส่ง	
14/06/2565 06:13 น.	สป.หลักสี่	อยู่ระหว่างการขนส่ง	
13/06/2565 15:35 น.	ภาษีเจริญ	อยู่ระหว่างการขนส่ง	
13/06/2565 10:56 น.	ภาษีเจริญ	รับฝาก	

LRL499000438TH
จันทบุรี

นำจ่ายสำเร็จ

ชื่อผู้รับ : อนงค์ / เจ้าหน้าที่เวรรับส่ง
สถานะ : ผู้รับได้รับสิ่งของเรียบร้อยแล้ว

พุธ 15 มิ.ย. 2565 13:00 น.

รับเข้าระบบ	ระหว่างขนส่ง	ออกไปนำจ่าย	นำจ่ายสำเร็จ
15/06/2565 13:00 น.	จันทบุรี	นำจ่ายสำเร็จ (อนงค์/เจ้าหน้าที่เวรรับส่ง) (ผู้รับได้รับสิ่งของเรียบร้อยแล้ว)	ดูเพิ่มเติม
15/06/2565 11:23 น.	จันทบุรี	อยู่ระหว่างการนำจ่าย	
14/06/2565 17:11 น.	สป.ศรีราชา	อยู่ระหว่างการขนส่ง	
14/06/2565 06:13 น.	สป.หลักสี่	อยู่ระหว่างการขนส่ง	
13/06/2565 15:35 น.	ภาษีเจริญ	อยู่ระหว่างการขนส่ง	
13/06/2565 10:56 น.	ภาษีเจริญ	รับฝาก	

L RL499000441TH
จันทบุรี

นำจ่ายสำเร็จ

ชื่อผู้รับ : มีกุบล / เจ้าหน้าที่ของรัฐ
สถานะ : ผู้รับได้รับสิ่งของเรียบร้อยแล้ว

พุธ 15 มิ.ย. 2565 12:32 น.

รับเข้าระบบ	ระหว่างขนส่ง	ออกไปนำจ่าย	นำจ่ายสำเร็จ

15/06/2565 12:32 น.	จันทบุรี	นำจ่ายสำเร็จ (มีกุบล/เจ้าหน้าที่ของรัฐ) (ผู้รับได้รับสิ่งของเรียบร้อยแล้ว) ดูเพิ่ม
15/06/2565 12:07 น.	จันทบุรี	อยู่ระหว่างการนำจ่าย
14/06/2565 17:11 น.	ศป.ศรีราชา	อยู่ระหว่างการขนส่ง
14/06/2565 06:13 น.	ศป.หลักสี่	อยู่ระหว่างการขนส่ง
13/06/2565 15:35 น.	ภาษีเจริญ	อยู่ระหว่างการขนส่ง
13/06/2565 10:56 น.	ภาษีเจริญ	รับฝาก

L RL499000455TH
จันทบุรี

นำจ่ายสำเร็จ

ชื่อผู้รับ : นภาพร / เจ้าหน้าที่เวรรับส่ง
สถานะ : ผู้รับได้รับสิ่งของเรียบร้อยแล้ว

พุธ 15 มิ.ย. 2565 14:54 น.

รับเข้าระบบ	ระหว่างขนส่ง	ออกไปนำจ่าย	นำจ่ายสำเร็จ

15/06/2565 14:54 น.	จันทบุรี	นำจ่ายสำเร็จ (นภาพร/เจ้าหน้าที่เวรรับส่ง) (ผู้รับได้รับสิ่งของเรียบร้อยแล้ว) ดูเพิ่ม
15/06/2565 12:47 น.	จันทบุรี	อยู่ระหว่างการนำจ่าย
14/06/2565 17:11 น.	ศป.ศรีราชา	อยู่ระหว่างการขนส่ง
14/06/2565 06:13 น.	ศป.หลักสี่	อยู่ระหว่างการขนส่ง
13/06/2565 15:35 น.	ภาษีเจริญ	อยู่ระหว่างการขนส่ง
13/06/2565 10:56 น.	ภาษีเจริญ	รับฝาก

L RL499000489TH
มะขาม

นำจ่ายสำเร็จ

ชื่อผู้รับ : ปรียา / เจ้าหน้าที่ของรัฐ
สถานะ : ผู้รับได้รับสิ่งของเรียบร้อยแล้ว

พุธ 15 มิ.ย. 2565 18:56 น.

รับเข้าระบบ	ระหว่างขนส่ง	ออกไปนำจ่าย	นำจ่ายสำเร็จ

15/06/2565 18:55 น.	มะขาม	นำจ่ายสำเร็จ (ปรียา/เจ้าหน้าที่ของรัฐ) (ผู้รับได้รับสิ่งของเรียบร้อยแล้ว) ดูเพิ่ม
15/06/2565 13:06 น.	มะขาม	อยู่ระหว่างการนำจ่าย
14/06/2565 17:12 น.	ศป.ศรีราชา	อยู่ระหว่างการขนส่ง
14/06/2565 06:13 น.	ศป.หลักสี่	อยู่ระหว่างการขนส่ง
13/06/2565 15:35 น.	ภาษีเจริญ	อยู่ระหว่างการขนส่ง
13/06/2565 10:56 น.	ภาษีเจริญ	รับฝาก

L RL499000472TH
มะขาม

นำจ่ายสำเร็จ

ชื่อผู้รับ : สำรวย / เจ้าหน้าที่ของรัฐ
สถานะ : ผู้รับได้รับสิ่งของเรียบร้อยแล้ว

พุธ 15 มิ.ย. 2565 18:56 น.

รับเข้าระบบ	ระหว่างขนส่ง	ออกไปนำจ่าย	นำจ่ายสำเร็จ

15/06/2565 18:55 น.	มะขาม	นำจ่ายสำเร็จ (สำรวย/เจ้าหน้าที่ของรัฐ) (ผู้รับได้รับสิ่งของเรียบร้อยแล้ว) ดูเพิ่ม
15/06/2565 13:06 น.	มะขาม	อยู่ระหว่างการนำจ่าย
14/06/2565 17:12 น.	ศป.ศรีราชา	อยู่ระหว่างการขนส่ง
14/06/2565 06:13 น.	ศป.หลักสี่	อยู่ระหว่างการขนส่ง
13/06/2565 15:35 น.	ภาษีเจริญ	อยู่ระหว่างการขนส่ง
13/06/2565 10:56 น.	ภาษีเจริญ	รับฝาก

1 RL455000486TH
ระยอง

นำจ่ายสำเร็จ

ชื่อผู้รับ : ปรียา / เจ้าหน้าที่ของรัฐ
สถานะ : ผู้รับได้รับสิ่งของเรียบร้อยแล้ว

พุธ 15 มิ.ย. 2565 15:56 น.

รับเข้าระบบ	ระหว่างขนส่ง	ออกไปนำจ่าย	นำจ่ายสำเร็จ
15/06/2565 18:56 น.	ระยอง	นำจ่ายสำเร็จ (ปรียา/เจ้าหน้าที่ของรัฐ) (ผู้รับได้รับสิ่งของเรียบร้อยแล้ว)	ลายเซ็น
15/06/2565 13:06 น.	ระยอง	อยู่ระหว่างการนำจ่าย	
14/06/2565 17:12 น.	กม.ศรีราชา	อยู่ระหว่างการขนส่ง	
14/06/2565 06:13 น.	กม.หลักสี่	อยู่ระหว่างการขนส่ง	
13/06/2565 15:35 น.	ภาษีเจริญ	อยู่ระหว่างการขนส่ง	
13/06/2565 10:56 น.	ภาษีเจริญ	รับเข้าที่	

1 RL499000410TH
ระยอง

นำจ่ายสำเร็จ

ชื่อผู้รับ : ปฏิสัตติ / ผู้รับด้วยเอง
สถานะ : ผู้รับได้รับสิ่งของเรียบร้อยแล้ว

อังคาร 21 มิ.ย. 2565 18:19 น.

รับเข้าระบบ	ระหว่างขนส่ง	ออกไปนำจ่าย	นำจ่ายสำเร็จ
21/06/2565 18:19 น.	ระยอง	นำจ่ายสำเร็จ (ปฏิสัตติ/ผู้รับด้วยเอง) (ผู้รับได้รับสิ่งของเรียบร้อยแล้ว)	ลายเซ็น
21/06/2565 15:19 น.	ระยอง	อยู่ระหว่างการนำจ่าย	
17/06/2565 19:06 น.	ระยอง	นำจ่ายไม่สำเร็จ (จัดหน้าไม่ปัดเจน)	
17/06/2565 15:17 น.	ระยอง	อยู่ระหว่างการนำจ่าย	
16/06/2565 18:59 น.	ระยอง	นำจ่ายไม่สำเร็จ (จัดหน้าไม่ปัดเจน)	
16/06/2565 14:10 น.	ระยอง	อยู่ระหว่างการนำจ่าย	
15/06/2565 19:01 น.	ระยอง	นำจ่ายไม่สำเร็จ (จัดหน้าไม่ปัดเจน)	
15/06/2565 13:40 น.	ระยอง	อยู่ระหว่างการนำจ่าย	
14/06/2565 17:12 น.	กม.ศรีราชา	อยู่ระหว่างการขนส่ง	
14/06/2565 06:13 น.	กม.หลักสี่	อยู่ระหว่างการขนส่ง	
13/06/2565 15:35 น.	ภาษีเจริญ	อยู่ระหว่างการขนส่ง	
13/06/2565 10:56 น.	ภาษีเจริญ	รับเข้าที่	

1 RL499000509TH
ระยอง

นำจ่ายสำเร็จ

ชื่อผู้รับ : ปรียา / เจ้าหน้าที่ของรัฐ
สถานะ : ผู้รับได้รับสิ่งของเรียบร้อยแล้ว

พุธ 15 มิ.ย. 2565 18:56 น.

รับเข้าระบบ	ระหว่างขนส่ง	ออกไปนำจ่าย	นำจ่ายสำเร็จ
15/06/2565 18:56 น.	ระยอง	นำจ่ายสำเร็จ (ปรียา/เจ้าหน้าที่ของรัฐ) (ผู้รับได้รับสิ่งของเรียบร้อยแล้ว)	ลายเซ็น
15/06/2565 13:06 น.	ระยอง	อยู่ระหว่างการนำจ่าย	
14/06/2565 17:12 น.	กม.ศรีราชา	อยู่ระหว่างการขนส่ง	
14/06/2565 06:13 น.	กม.หลักสี่	อยู่ระหว่างการขนส่ง	
13/06/2565 15:35 น.	ภาษีเจริญ	อยู่ระหว่างการขนส่ง	
13/06/2565 10:56 น.	ภาษีเจริญ	รับเข้าที่	

LRL499000512TH
จันทบุรี

นำจ่ายสำเร็จ

ชื่อผู้รับ : คุณกา / แผนกงานของบริษัท
สถานะ : ผู้รับได้รับสิ่งของเรียบร้อยแล้ว

ศุก 15 มิ.ย. 2565 13:39 น.

รับเข้าระบบ | ระหว่างขนส่ง | ออกไปนำจ่าย | นำจ่ายสำเร็จ

ดูเพิ่ม

15/06/2565 13:39 น.	จันทบุรี	นำจ่ายสำเร็จ (คุณกา/แผนกงานของบริษัท) (ผู้รับได้รับสิ่งของเรียบร้อยแล้ว)
15/06/2565 11:48 น.	จันทบุรี	อยู่ระหว่างการนำจ่าย
14/06/2565 17:11 น.	คป.ศรีราชา	อยู่ระหว่างการขนส่ง
14/06/2565 06:13 น.	คป.หลักสี่	อยู่ระหว่างการขนส่ง
13/06/2565 15:35 น.	ภาษีเจริญ	อยู่ระหว่างการขนส่ง
13/06/2565 10:56 น.	ภาษีเจริญ	รับพัสดุ

LRL499000526TH
มะขาม

นำจ่ายสำเร็จ

ชื่อผู้รับ : รัชนีกร / เจ้าหน้าที่ของรัฐ
สถานะ : ผู้รับได้รับสิ่งของเรียบร้อยแล้ว

อังคาร 21 มิ.ย. 2565 15:06 น.

รับเข้าระบบ | ระหว่างขนส่ง | ออกไปนำจ่าย | นำจ่ายสำเร็จ

ดูเพิ่ม

21/06/2565 15:06 น.	มะขาม	นำจ่ายสำเร็จ (รัชนีกร/เจ้าหน้าที่ของรัฐ) (ผู้รับได้รับสิ่งของเรียบร้อยแล้ว)
21/06/2565 15:06 น.	มะขาม	อยู่ระหว่างการนำจ่าย
15/06/2565 20:04 น.	มะขาม	อยู่ระหว่างการนำจ่าย โปรดยืนยันข้อมูลภาคเอกชน
15/06/2565 12:04 น.	มะขาม	อยู่ระหว่างการนำจ่าย
14/06/2565 06:13 น.	คป.หลักสี่	อยู่ระหว่างการขนส่ง
13/06/2565 15:35 น.	ภาษีเจริญ	อยู่ระหว่างการขนส่ง
13/06/2565 10:56 น.	ภาษีเจริญ	รับพัสดุ

LRL499000530TH
จันทบุรี

นำจ่ายสำเร็จ

ชื่อผู้รับ : วิชัย / เจ้าหน้าที่เวรรับส่ง
สถานะ : ผู้รับได้รับสิ่งของเรียบร้อยแล้ว

ศุก 15 มิ.ย. 2565 12:21 น.

รับเข้าระบบ | ระหว่างขนส่ง | ออกไปนำจ่าย | นำจ่ายสำเร็จ

ดูเพิ่ม

15/06/2565 12:21 น.	จันทบุรี	นำจ่ายสำเร็จ (วิชัย/เจ้าหน้าที่เวรรับส่ง) (ผู้รับได้รับสิ่งของเรียบร้อยแล้ว)
15/06/2565 12:08 น.	จันทบุรี	อยู่ระหว่างการนำจ่าย
14/06/2565 17:11 น.	คป.ศรีราชา	อยู่ระหว่างการขนส่ง
14/06/2565 06:13 น.	คป.หลักสี่	อยู่ระหว่างการขนส่ง
13/06/2565 15:35 น.	ภาษีเจริญ	อยู่ระหว่างการขนส่ง
13/06/2565 10:56 น.	ภาษีเจริญ	รับพัสดุ

LRL499000543TH
จันทบุรี

นำจ่ายสำเร็จ

ชื่อผู้รับ : แอน / เจ้าหน้าที่เวรรับส่ง
สถานะ : ผู้รับได้รับสิ่งของเรียบร้อยแล้ว

ศุก 15 มิ.ย. 2565 12:22 น.

รับเข้าระบบ | ระหว่างขนส่ง | ออกไปนำจ่าย | นำจ่ายสำเร็จ

ดูเพิ่ม

15/06/2565 12:22 น.	จันทบุรี	นำจ่ายสำเร็จ (แอน/เจ้าหน้าที่เวรรับส่ง) (ผู้รับได้รับสิ่งของเรียบร้อยแล้ว)
15/06/2565 12:08 น.	จันทบุรี	อยู่ระหว่างการนำจ่าย
14/06/2565 17:11 น.	คป.ศรีราชา	อยู่ระหว่างการขนส่ง
14/06/2565 06:13 น.	คป.หลักสี่	อยู่ระหว่างการขนส่ง
13/06/2565 15:35 น.	ภาษีเจริญ	อยู่ระหว่างการขนส่ง
13/06/2565 10:56 น.	ภาษีเจริญ	รับพัสดุ

L RL499000557TH
จันทบุรี

นำจ่ายสำเร็จ

ชื่อผู้รับ : อิทธิพล / เจ้าหน้าที่ของรัฐ
สถานะ : ผู้รับได้รับสิ่งของเรียบร้อยแล้ว

15 มิ.ย. 2565 13:46 น.

รับเข้าระบบ	ระหว่างขนส่ง	ออกใบนำจ่าย	นำจ่ายสำเร็จ
15/06/2565 13:43 น.	จันทบุรี	นำจ่ายสำเร็จ (อิทธิพล/เจ้าหน้าที่ของรัฐ) (ผู้รับได้รับสิ่งของเรียบร้อยแล้ว)	ลายเซ็น
15/06/2565 12:50 น.	จันทบุรี	อยู่ระหว่างการนำจ่าย	
14/06/2565 17:11 น.	ศปภ.ศรีราชา	อยู่ระหว่างการขนส่ง	
14/06/2565 06:13 น.	ศปภ.หลักสี่	อยู่ระหว่างการขนส่ง	
13/06/2565 15:35 น.	กาฬสินธุ์	อยู่ระหว่างการขนส่ง	
13/06/2565 10:56 น.	กาฬสินธุ์	รับสาร	

L RL499000565TH
จันทบุรี

นำจ่ายสำเร็จ

ชื่อผู้รับ : นายพลมาลย์ลือผวลบน / ผู้รับรับเอง
สถานะ : ผู้รับได้รับสิ่งของเรียบร้อยแล้ว

15 มิ.ย. 2565 15:32 น.

รับเข้าระบบ	ระหว่างขนส่ง	ออกใบนำจ่าย	นำจ่ายสำเร็จ
15/06/2565 15:32 น.	จันทบุรี	นำจ่ายสำเร็จ (นายพลมาลย์ลือผวลบน/ผู้รับรับเอง) (ผู้รับได้รับสิ่งของเรียบร้อยแล้ว)	ลายเซ็น
15/06/2565 11:43 น.	จันทบุรี	อยู่ระหว่างการนำจ่าย	
14/06/2565 17:11 น.	ศปภ.ศรีราชา	อยู่ระหว่างการขนส่ง	
14/06/2565 06:13 น.	ศปภ.หลักสี่	อยู่ระหว่างการขนส่ง	
13/06/2565 15:35 น.	กาฬสินธุ์	อยู่ระหว่างการขนส่ง	
13/06/2565 10:56 น.	กาฬสินธุ์	รับสาร	

การประชุมเสนอแนวคิดในการกำหนดรูปแบบทางเลือก

การพัฒนาโครงการเบื้องต้น (กลุ่มย่อย ครั้งที่ 1)

ใบฝากรวมส่งเอกสารภายหลังการประชุมกลุ่มย่อย ครั้งที่ 1 ทล.3 จ.จันทบุรี

☐ไปรษณีย์ภัณฑ์ ☑ลงทะเบียน
☐รับรอง ☐พัสดุไปรษณีย์
☐รับประกัน ☐EMS

จาก...บริษัท เอเชีย เอ็ม แอนด์ ลอนซัลแตนท์ จำกัด

ที่อยู่...เลขที่ 184 ซอยพุทธมณฑลสาย 2 ซอย 12 แขวงบางไผ่ เขตบางแค กทม. 10160 RL684932

ลำดับ	นามผู้รับ	ปลายทาง	เลขที่	น้ำหนัก	ค่าบริการ บาท	ค่าบริการ สต.	หมายเหตุ
1	[redacted]						
2							
3							
4							
5							
6							
7							
8							
9							
10							
11							
12							
13							
14							
15							
16							
17							
18							
19							
20							
21							
22							
23							
24							
25							

รวมทั้งสิ้น.....25.....ฉบับ/ห่อ

พนักงานรับฝาก.....

บริษัทไปรษณีย์ไทย จำกัด
บางกอกใหญ่, 10700
สาขาที่ 0998 Tel. 0-2418-4651
TAX ID. 0105546095724
ใบรับเงิน
POS B03030000202172 RCPT#604566
01/11/2022 10:37:08 USER#waruree.ye
RC#302005 W11 TR#5935833

1. จดหมายในประเทศธรรม
RL 5849 3246 1 TH - RL 5849 3270 5 TH
N จดหมายในประเทศธรรม
25@10.00 ฿250.00
N ลงทะเบียนในรา - รอง
25@13.00 ฿325.00

รวมทั้งสิ้น ฿575.00
เงินสด ฿3,850.00
เงินทอน -฿3,275.00

ขอบคุณที่ใช้บริการ
POST Family เปลี่ยนทุกเรื่องการส่งเป็นกระบวนการ
สมาชิกตรวจสอบคลิปบนใช้ในรับทันที
สมัครเชื่อตรวจสอบผลแบบทาง
https://postfamily.thailandpost.com

ส่งของระหว่างประเทศเลือกได้ตรงใจ
Courier Post ส่งด่วนพรีเมี่ยม สูงสุด 200 กิโลกรัม
EMS World ส่งไวทั่วโลก
ePacket ส่งประหยัด
ตรวจสอบประเทศปลายทางในตั้งของตัวส่งทาง
https://international.thailandpost.com

ตรวจสอบสถานะพัสดุส่งหรือสอบถามข้อมูลเพิ่มเติมที่
www.thailandpost.co.th หรือ โทร. 1545
และ LINE : @thailandpost

1 เม.ย. 65 เป็นต้นไป
ปรับวิธีการคำนวณค่าบริการ Courier Post,
พัสดุไปรษณีย์ระหว่างประเทศทางภาคพื้น (Surface)
รายละเอียดเพิ่มเติม
https://international.thailandpost.com

มีตรวมใช้ตัวเลขมายอย่างสูง : นิ้ว
ลงทะเบียนของ 300 บาท ,ลงทะเบียนพัสดุ 500 บาท
กรณีนำส่งสิ่งของมูลค่าสูงกว่า 300/500 บาท
ขอแนะนำบริการ "จดหมายลับปลายทาง"
รับประกันได้สูงถึง 5,000 บาท : นิ้ว
เงื่อนไขเป็นไปตามที่ ปณท กำหนด

นำจ่ายสำเร็จ
03


นำจ่ายสำเร็จ
03
นำจ่ายสำเร็จ
03
นำจ่ายสำเร็จ
03
นำจ่ายสำเร็จ
03

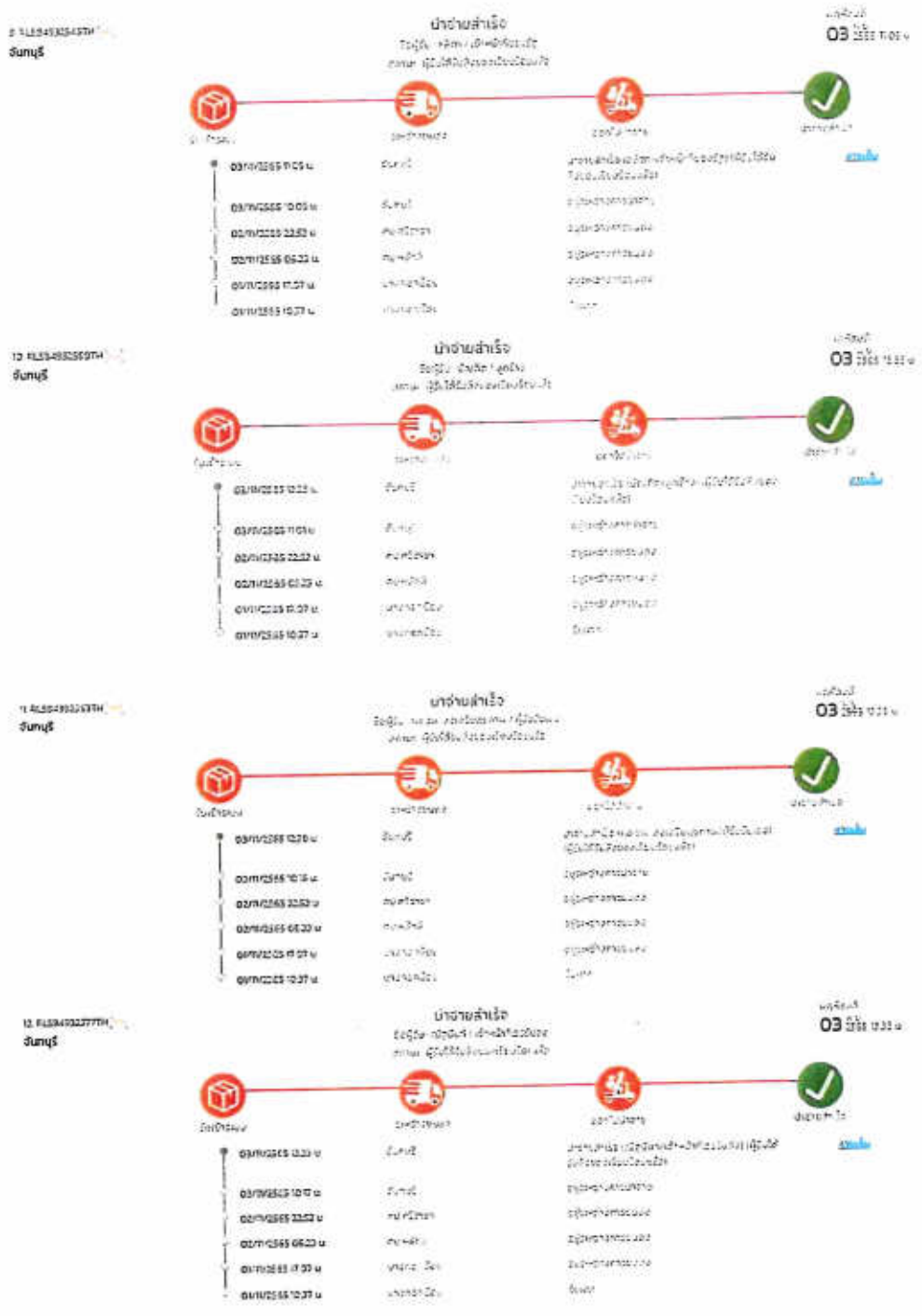
จัดส่งสำเร็จ
จัดส่งสำเร็จ
จัดส่งสำเร็จ
จัดส่งสำเร็จ

นำจ่ายสำเร็จ
03

นำจ่ายสำเร็จ
03

นำจ่ายสำเร็จ
03

นำจ่ายสำเร็จ
03

นำจ่ายสำเร็จ
03
นำจ่ายสำเร็จ
03
นำจ่ายสำเร็จ
03
นำจ่ายสำเร็จ
03

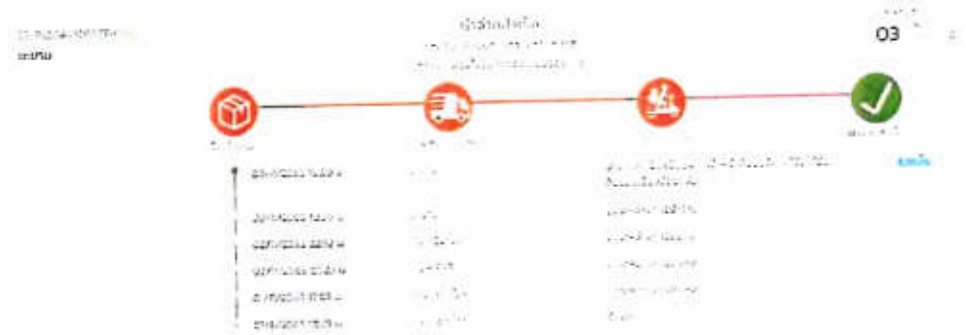

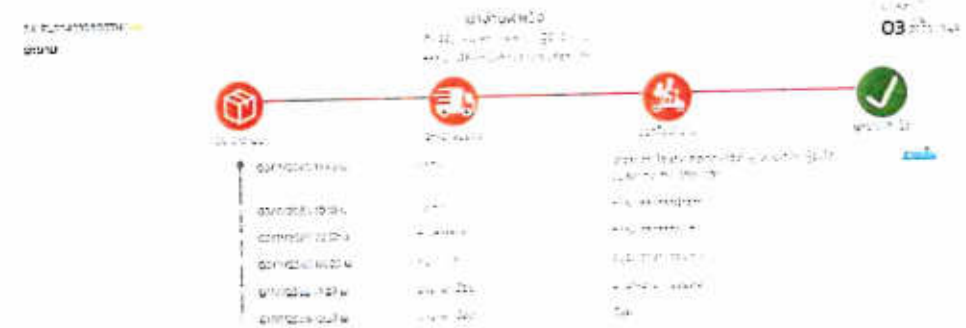

บำจ่ายสำเร็จ
03

ใบฝากรวมส่งเอกสารภายหลังการประชุมกลุ่มย่อย ครั้งที่ 1 ทล.3 จ.จันทบุรี

☐ไปรษณีย์กัลฆ์ ☑ลงทะเบียน
☐รับรอง ☐พัสดุไปรษณีย์
☐รับประกัน ☐EMS

จาก...บริษัท มูเซิย แอ็ป จอนส์ คอนซัลแตนท์ จำกัด

ที่อยู่...เลขที่ 184 ซอยทุ่งมหาเมฆสาย 2 ซอย 12 แขวงบางโพ เขตบางเลน กทม. 10160 RL684933

ลำดับ	นามผู้รับ	ปลายทาง	เลขที่	น้ำหนัก	ค่าบริการ		หมายเหตุ
1	[redacted]						
2							
3							
4							
5							
6							
7							
8							
9							
10							
11							
12							
13							
14							
15							
16							
17							
18							
19							
20							
21							
22							
23							
24							
25							

รวมทั้งสิ้น 25 ฉบับ/ห่อ

หนักงานรับฝาก.....

บริษัทไปรษณีย์ไทย จำกัด
บางกอกน้อย 10700
สาขาที่ 0098 Tel. 0-2418-4651
TAX ID. 0105546095724
ใบรับเงิน
POS 803030000202172 RCPT#604569
01/11/2022 10:51:19 USER#warunee.ye
RC#302005 W11 TR#5935846

1. จดหมายในประเทศของ
RL 5849 3320 1 TH - RL 5849 3344 0 TH
N จดหมายในประเทศของ
25@10.00 ฿250.00
N ลงทะเบียนไทย - นอก
25@13.00 ฿325.00

รวมทั้งสิ้น ฿575.00
เงินสด ฿7,148.00
เงินทอน -฿6,573.00

ขอบคุณที่ใช้บริการ
POST Family เปลี่ยนทุกบอดการส่งเป็นสะดวกสบาย
สมาชิกตรวจสอบสถานะได้ในวันถัดไป
สมัครเชื่อตรวจสอบสถานะทาง
https://postfamily.thailandpost.com

ส่งของระหว่างประเทศเลือกได้ตรงใจ
Courier Post ส่งด่วนพรีเมียม สูงสุด 200 กิโลกรัม
EMS World ส่งไวทั่วโลก
ePacket ส่งประหยัด
ตรวจสอบประเทศและเงื่อนไขสิ่งของที่ส่งทาง
https://international.thailandpost.com

ตรวจสอบสถานะจัดส่งหรือสอบถามข้อมูลเพิ่มเติมที่
www.thailandpost.co.th หรือ โทร. 1545
และ LINE : @thailandpost

1 เม.ย. 65 เป็นต้นไป
ปรับวิธีการคำนวณค่าบริการ Courier Post,
พัสดุไปรษณีย์ระหว่างประเทศทางภาคพื้น (Surface)
รายละเอียดเพิ่มเติม
https://international.thailandpost.com

อัตราชดใช้ค่าเสียหายอย่างสูง : ชิ้น
ลงทะเบียนของ 300 บาท ,ลงทะเบียนกล่อง 500 บาท
กรณีฝากส่งสิ่งของมูลค่าสูงกว่า 300/500 บาท
ขอแนะนำบริการ "จดหมายรับประกัน"
รับประกันใช้สูงถึง 5,000 บาท : ชิ้น
เงื่อนไขเป็นไปตามที่ ปณท กำหนด

1. RL524[illegible]TH
จันทบุรี

นำจ่ายสำเร็จ

03

03/11/2565 [illegible] น.	[illegible]	[illegible]
03/11/2565 [illegible] น.	[illegible]	[illegible]
03/11/2565 22.52 น.	[illegible]	[illegible]
03/11/2565 05.23 น.	[illegible]	[illegible]
03/11/2565 [illegible] น.	[illegible]	[illegible]
03/11/2565 [illegible] น.	[illegible]	[illegible]

2. RL5[illegible]TH
จันทบุรี

นำจ่ายสำเร็จ

03

03/11/2565 [illegible] น.	[illegible]	[illegible]
03/11/2565 [illegible] น.	[illegible]	[illegible]
03/11/2565 22.52 น.	[illegible]	[illegible]
03/11/2565 05.23 น.	[illegible]	[illegible]
03/11/2565 [illegible] น.	[illegible]	[illegible]
03/11/2565 [illegible] น.	[illegible]	[illegible]

3. RL5[illegible]3329TH
จันทบุรี

นำจ่ายสำเร็จ

[illegible]
03 [illegible] 11.27 น.

จันทบุรี	[illegible]	[illegible]	นำจ่ายสำเร็จ

03/11/2565 11.27 น.	จันทบุรี	นำจ่ายสำเร็จ (พนักงานจัดส่งไม่พบผู้รับ เก็บไว้ให้ [illegible] ของท่านเรียบร้อยแล้ว)
03/11/2565 10.42 น.	จันทบุรี	อยู่ระหว่างการนำจ่าย
03/11/2565 22.52 น.	[illegible]	อยู่ระหว่างการขนส่ง
03/11/2565 05.23 น.	[illegible]	อยู่ระหว่างการขนส่ง
03/11/2565 17.07 น.	[illegible]	อยู่ระหว่างการขนส่ง
03/11/2565 10.51 น.	[illegible]	รับแล้ว

4 RL584933232TH

จันทบุรี

นำจ่ายสำเร็จ

ชื่อผู้รับ : กชมลวล / ผู้แทนผู้รับ

สถานะ : ผู้รับได้รับสิ่งของเรียบร้อยแล้ว

พฤหัสบดี 03 พ.ย. 2565 14:43 น.

รับเข้าระบบ | ระหว่างขนส่ง | ออกไปนำจ่าย | นำจ่ายสำเร็จ

ดูทั้งหมด

03/11/2565 14:43 น.	จันทบุรี	นำจ่ายสำเร็จ (กชมลวล/ผู้แทนผู้รับ) (ผู้รับได้รับสิ่งของเรียบร้อยแล้ว)
03/11/2565 10:06 น.	จันทบุรี	อยู่ระหว่างการนำจ่าย
02/11/2565 22:52 น.	กม.ศรีราชา	อยู่ระหว่างการขนส่ง
02/11/2565 05:23 น.	กม.หลักสี่	อยู่ระหว่างการขนส่ง
01/11/2565 17:07 น.	บางกอกน้อย	อยู่ระหว่างการขนส่ง
01/11/2565 10:51 น.	บางกอกน้อย	รับฝาก

5 RL584933246TH

จันทบุรี

นำจ่ายสำเร็จ

ชื่อผู้รับ : ลักษณา / ผู้แทนผู้รับ

สถานะ : ผู้รับได้รับสิ่งของเรียบร้อยแล้ว

พฤหัสบดี 03 พ.ย. 2565 11:33 น.

รับเข้าระบบ | ระหว่างขนส่ง | ออกไปนำจ่าย | นำจ่ายสำเร็จ

ดูทั้งหมด

03/11/2565 11:23 น.	จันทบุรี	นำจ่ายสำเร็จ (ลักษณา/ผู้แทนผู้รับ) (ผู้รับได้รับสิ่งของเรียบร้อยแล้ว)
03/11/2565 10:25 น.	จันทบุรี	อยู่ระหว่างการนำจ่าย
02/11/2565 22:52 น.	กม.ศรีราชา	อยู่ระหว่างการขนส่ง
02/11/2565 05:23 น.	กม.หลักสี่	อยู่ระหว่างการขนส่ง
01/11/2565 17:07 น.	บางกอกน้อย	อยู่ระหว่างการขนส่ง
01/11/2565 10:51 น.	บางกอกน้อย	รับฝาก

6 RL584933250TH

จันทบุรี

นำจ่ายสำเร็จ

ชื่อผู้รับ : คลิสตีกร / ผู้รับรับแทน

สถานะ : ผู้รับได้รับสิ่งของเรียบร้อยแล้ว

พฤหัสบดี 03 พ.ย. 2565 16:05 น.

รับเข้าระบบ | ระหว่างขนส่ง | ออกไปนำจ่าย | นำจ่ายสำเร็จ

ดูทั้งหมด

03/11/2565 16:05 น.	จันทบุรี	นำจ่ายสำเร็จ (คลิสตีกร/ผู้รับรับแทน) (ผู้รับได้รับสิ่งของเรียบร้อยแล้ว)
03/11/2565 10:52 น.	จันทบุรี	อยู่ระหว่างการนำจ่าย
02/11/2565 22:52 น.	กม.ศรีราชา	อยู่ระหว่างการขนส่ง
02/11/2565 05:23 น.	กม.หลักสี่	อยู่ระหว่างการขนส่ง
01/11/2565 17:07 น.	บางกอกน้อย	อยู่ระหว่างการขนส่ง
01/11/2565 10:51 น.	บางกอกน้อย	รับฝาก

7. RL984933263TH
จันทบุรี

นำจ่ายสำเร็จ

ชื่อผู้รับ: สาวเจ้าแม่ยกไร่มา / ผู้รับด้วยตนเอง
สถานะ: ผู้รับได้รับสิ่งของเรียบร้อยแล้ว

แก้ไขล่าสุด
03 พ.ย. 2565 15:55 น.

รับเข้าระบบ | ระหว่างขนส่ง | ออกไปนำจ่าย | นำจ่ายสำเร็จ

ดูเพิ่มเติม

03/11/2565 15:55 น.	จันทบุรี	นำจ่ายสำเร็จ (สาวเจ้าแม่ยกไร่มา/ผู้รับด้วยตนเอง) (ผู้รับได้รับสิ่งของเรียบร้อยแล้ว)
03/11/2565 10:52 น.	จันทบุรี	อยู่ระหว่างการนำจ่าย
02/11/2565 22:52 น.	กม.หรีราษา	อยู่ระหว่างการขนส่ง
02/11/2565 05:23 น.	กม.หลักสี่	อยู่ระหว่างการขนส่ง
01/11/2565 17:07 น.	บางกอกน้อย	อยู่ระหว่างการขนส่ง
01/11/2565 10:51 น.	บางกอกน้อย	รับแล้ว

8. RL984933277TH
จันทบุรี

นำจ่ายสำเร็จ

ชื่อผู้รับ: สวยงาม / เจ้าหน้าที่เขตรับส่ง
สถานะ: ผู้รับได้รับสิ่งของเรียบร้อยแล้ว

แก้ไขล่าสุด
03 พ.ย. 2565 14:11 น.

รับเข้าระบบ | ระหว่างขนส่ง | ออกไปนำจ่าย | นำจ่ายสำเร็จ

ดูเพิ่มเติม

03/11/2565 14:11 น.	จันทบุรี	นำจ่ายสำเร็จ (สวยงาม/เจ้าหน้าที่เขตรับส่ง) (ผู้รับได้รับสิ่งของเรียบร้อยแล้ว)
03/11/2565 10:23 น.	จันทบุรี	อยู่ระหว่างการนำจ่าย
02/11/2565 22:52 น.	กม.หรีราษา	อยู่ระหว่างการขนส่ง
02/11/2565 05:23 น.	กม.หลักสี่	อยู่ระหว่างการขนส่ง
01/11/2565 17:07 น.	บางกอกน้อย	อยู่ระหว่างการขนส่ง
01/11/2565 10:51 น.	บางกอกน้อย	รับแล้ว

9. RL984933285TH
จันทบุรี

นำจ่ายสำเร็จ

ชื่อผู้รับ: เจ้าอาวาสวัดถนนตาล / ผู้รับด้วยตนเอง
สถานะ: ผู้รับได้รับสิ่งของเรียบร้อยแล้ว

แก้ไขล่าสุด
03 พ.ย. 2565 15:01 น.

รับเข้าระบบ | ระหว่างขนส่ง | ออกไปนำจ่าย | นำจ่ายสำเร็จ

ดูเพิ่มเติม

03/11/2565 12:01 น.	จันทบุรี	นำจ่ายสำเร็จ (เจ้าอาวาสวัดถนนตาล/ผู้รับด้วยตนเอง) (ผู้รับได้รับสิ่งของเรียบร้อยแล้ว)
03/11/2565 10:23 น.	จันทบุรี	อยู่ระหว่างการนำจ่าย
02/11/2565 22:52 น.	กม.หรีราษา	อยู่ระหว่างการขนส่ง
02/11/2565 05:23 น.	กม.หลักสี่	อยู่ระหว่างการขนส่ง
01/11/2565 17:07 น.	บางกอกน้อย	อยู่ระหว่างการขนส่ง
01/11/2565 10:51 น.	บางกอกน้อย	รับแล้ว

10. RL584933254TH
ก่าใหม่

นำจ่ายสำเร็จ

ชื่อผู้รับ: น.10 บาน / ผู้รับด้วยตนเอง
สถานะ: ผู้รับได้รับสิ่งของเรียบร้อยแล้ว

แก้ไขล่าสุด
03 พ.ย. 2565 12.41 น.

รับเข้าระบบ | ระหว่างขนส่ง | ออกไปนำจ่าย | นำจ่ายสำเร็จ

ดูเพิ่มเติม

03/11/2565 12.41 น.	ก่าใหม่	นำจ่ายสำเร็จ (น.10 บาน/ผู้รับด้วยตนเอง) (ผู้รับได้รับสิ่งของเรียบร้อยแล้ว)
03/11/2565 09.45 น.	ก่าใหม่	อยู่ระหว่างการนำจ่าย
02/11/2565 22.54 น.	ศปล.สรีราชา	อยู่ระหว่างการขนส่ง
02/11/2565 05.23 น.	ศปล.ลาดกระบัง	อยู่ระหว่างการขนส่ง
01/11/2565 17.07 น.	บางกอกน้อย	อยู่ระหว่างการขนส่ง
01/11/2565 10.51 น.	บางกอกน้อย	รับเข้าระบบ

11. RL584933503TH
ก่าใหม่

นำจ่ายสำเร็จ

ชื่อผู้รับ: น.สุนน น.6 บาน / ผู้รับด้วยตนเอง
สถานะ: ผู้รับได้รับสิ่งของเรียบร้อยแล้ว

แก้ไขล่าสุด
03 พ.ย. 2565 17.42 น.

รับเข้าระบบ | ระหว่างขนส่ง | ออกไปนำจ่าย | นำจ่ายสำเร็จ

ดูเพิ่มเติม

03/11/2565 17.42 น.	ก่าใหม่	นำจ่ายสำเร็จ (น.สุนน น.6 บาน/ผู้รับด้วยตนเอง) (ผู้รับได้รับสิ่งของเรียบร้อยแล้ว)
03/11/2565 09.29 น.	ก่าใหม่	อยู่ระหว่างการนำจ่าย
02/11/2565 22.54 น.	ศปล.สรีราชา	อยู่ระหว่างการขนส่ง
02/11/2565 05.23 น.	ศปล.ลาดกระบัง	อยู่ระหว่างการขนส่ง
01/11/2565 17.07 น.	บางกอกน้อย	อยู่ระหว่างการขนส่ง
01/11/2565 10.51 น.	บางกอกน้อย	รับเข้าระบบ

12. RL584933317TH
ก่าใหม่

นำจ่ายสำเร็จ

ชื่อผู้รับ: น.สุนน น.7 บาน / ผู้รับด้วยตนเอง
สถานะ: ผู้รับได้รับสิ่งของเรียบร้อยแล้ว

แก้ไขล่าสุด
03 พ.ย. 2565 17.41 น.

รับเข้าระบบ | ระหว่างขนส่ง | ออกไปนำจ่าย | นำจ่ายสำเร็จ

ดูเพิ่มเติม

03/11/2565 17.41 น.	ก่าใหม่	นำจ่ายสำเร็จ (น.สุนน น.7 บาน/ผู้รับด้วยตนเอง) (ผู้รับได้รับสิ่งของเรียบร้อยแล้ว)
03/11/2565 09.29 น.	ก่าใหม่	อยู่ระหว่างการนำจ่าย
02/11/2565 22.54 น.	ศปล.สรีราชา	อยู่ระหว่างการขนส่ง
02/11/2565 05.23 น.	ศปล.ลาดกระบัง	อยู่ระหว่างการขนส่ง
01/11/2565 17.07 น.	บางกอกน้อย	อยู่ระหว่างการขนส่ง
01/11/2565 10.51 น.	บางกอกน้อย	รับเข้าระบบ

13 RL594933325TH
กำใหม่

นำจ่ายสำเร็จ
ชื่อผู้รับ กำเนิด / ผู้รับด้วยตนเอง
สถานะ ผู้รับได้รับสิ่งของเรียบร้อยแล้ว

แก้ไขล่าสุด
03 พ.ย. 2565 15:41 น.

รับเข้าระบบ | ระหว่างขนส่ง | ออกไปนำจ่าย | นำจ่ายสำเร็จ

ดูรายละเอียด

03/11/2565 15:41 น.	กำใหม่	นำจ่ายสำเร็จ (เกเบิ/ผู้รับด้วยตนเอง) (ผู้รับได้รับสิ่งของเรียบร้อยแล้ว)
03/11/2565 09:54 น.	กำใหม่	อยู่ระหว่างการนำจ่าย
02/11/2565 22:54 น.	กม.ศรีราชา	อยู่ระหว่างการขนส่ง
02/11/2565 05:23 น.	กม.หลักสี่	อยู่ระหว่างการขนส่ง
01/11/2565 17:07 น.	บางกอกน้อย	อยู่ระหว่างการขนส่ง
01/11/2565 10:51 น.	บางกอกน้อย	รับเข้าด

14 RL584933334TH
กำใหม่

นำจ่ายสำเร็จ
ชื่อผู้รับ ผู้รับด้วยตนเอง / ผู้รับด้วยตนเอง
สถานะ ผู้รับได้รับสิ่งของเรียบร้อยแล้ว

แก้ไขล่าสุด
03 พ.ย. 2565 14:55 น.

รับเข้าระบบ | ระหว่างขนส่ง | ออกไปนำจ่าย | นำจ่ายสำเร็จ

ดูรายละเอียด

03/11/2565 14:55 น.	กำใหม่	นำจ่ายสำเร็จ (ผู้รับด้วยตนเอง/ผู้รับด้วยตนเอง) (ผู้รับได้รับสิ่งของเรียบร้อยแล้ว)
03/11/2565 10:17 น.	กำใหม่	อยู่ระหว่างการนำจ่าย
02/11/2565 22:54 น.	กม.ศรีราชา	อยู่ระหว่างการขนส่ง
02/11/2565 05:23 น.	กม.หลักสี่	อยู่ระหว่างการขนส่ง
01/11/2565 17:07 น.	บางกอกน้อย	อยู่ระหว่างการขนส่ง
01/11/2565 10:51 น.	บางกอกน้อย	รับเข้าด

15 RL584933348TH
กำใหม่

นำจ่ายสำเร็จ
ชื่อผู้รับ ผู้รับด้วยตนเอง / ผู้รับด้วยตนเอง
สถานะ ผู้รับได้รับสิ่งของเรียบร้อยแล้ว

แก้ไขล่าสุด
03 พ.ย. 2565 12:35 น.

รับเข้าระบบ | ระหว่างขนส่ง | ออกไปนำจ่าย | นำจ่ายสำเร็จ

ดูรายละเอียด

03/11/2565 12:35 น.	กำใหม่	นำจ่ายสำเร็จ (ผู้รับด้วยตนเอง/ผู้รับด้วยตนเอง) (ผู้รับได้รับสิ่งของเรียบร้อยแล้ว)
03/11/2565 10:17 น.	กำใหม่	อยู่ระหว่างการนำจ่าย
02/11/2565 22:54 น.	กม.ศรีราชา	อยู่ระหว่างการขนส่ง
02/11/2565 05:23 น.	กม.หลักสี่	อยู่ระหว่างการขนส่ง
01/11/2565 17:07 น.	บางกอกน้อย	อยู่ระหว่างการขนส่ง
01/11/2565 10:51 น.	บางกอกน้อย	รับเข้าด

16. RLS649333 5TH
ท่าใหม่

นำจ่ายสำเร็จ

ชื่อผู้รับ : ผู้ติดต่อบ้าน / ผู้รับด้วยตนเอง
สถานะ : ผู้รับได้รับสิ่งของเรียบร้อยแล้ว

อัปเดตล่าสุด
03 พ.ย. 2565 14:55 น.

รับเข้าระบบ | ระหว่างขนส่ง | ออกไปนำจ่าย | นำจ่ายสำเร็จ

ดูเพิ่มเติม

03/11/2565 14:55 น.	ท่าใหม่	นำจ่ายสำเร็จ (ผู้ติดต่อบ้าน/ผู้รับด้วยตนเอง) (ผู้รับได้รับสิ่งของเรียบร้อยแล้ว)
03/11/2565 10:17 น.	ท่าใหม่	อยู่ระหว่างการนำจ่าย
02/11/2565 22:54 น.	ศปน.สุวรรณา	อยู่ระหว่างการขนส่ง
02/11/2565 05:23 น.	ศปน.พลิกสี	อยู่ระหว่างการขนส่ง
01/11/2565 17:07 น.	ศูนย์คลองเตย	อยู่ระหว่างการขนส่ง
01/11/2565 10:51 น.	ศูนย์คลองเตย	รับเข้า

17. RLS649333 6TH
ท่าใหม่

นำจ่ายสำเร็จ

ชื่อผู้รับ : ผู้ติดต่อบ้าน / ผู้รับด้วยตนเอง
สถานะ : ผู้รับได้รับสิ่งของเรียบร้อยแล้ว

อัปเดตล่าสุด
03 พ.ย. 2565 12:37 น.

รับเข้าระบบ | ระหว่างขนส่ง | ออกไปนำจ่าย | นำจ่ายสำเร็จ

ดูเพิ่มเติม

03/11/2565 12:37 น.	ท่าใหม่	นำจ่ายสำเร็จ (ผู้ติดต่อบ้าน/ผู้รับด้วยตนเอง) (ผู้รับได้รับสิ่งของเรียบร้อยแล้ว)
03/11/2565 10:19 น.	ท่าใหม่	อยู่ระหว่างการนำจ่าย
02/11/2565 22:54 น.	ศปน.สุวรรณา	อยู่ระหว่างการขนส่ง
02/11/2565 05:23 น.	ศปน.พลิกสี	อยู่ระหว่างการขนส่ง
01/11/2565 17:07 น.	ศูนย์คลองเตย	อยู่ระหว่างการขนส่ง
01/11/2565 10:51 น.	ศูนย์คลองเตย	รับเข้า

18. RLS649333 7TH
จันทบุรี

นำจ่ายสำเร็จ

[illegible]

อัปเดตล่าสุด
03 [illegible]

[illegible] | [illegible] | [illegible] | [illegible]

ดูเพิ่มเติม

03/11/2565 [illegible] น.	[illegible]	[illegible]
03/11/2565 10:06 น.	[illegible]	[illegible]
02/11/2565 22:54 น.	[illegible]	[illegible]
02/11/2565 05:23 น.	[illegible]	[illegible]
01/11/2565 17:07 น.	[illegible]	[illegible]
01/11/2565 10:51 น.	[illegible]	[illegible]

19. RL584933382TH
จันทบุรี

นำจ่ายสำเร็จ

ชื่อผู้รับ : [illegible]
สถานะ : ผู้รับได้รับสิ่งของเรียบร้อยแล้ว

วันที่ 03 [illegible] 2565 [illegible] น.

รับเข้าระบบ | ระหว่างขนส่ง | ออกไปนำจ่าย | นำจ่ายสำเร็จ

ดูเพิ่มเติม

03/11/2565 13:23 น.	จันทบุรี	นำจ่ายสำเร็จ (ผู้รับได้รับสิ่งของเรียบร้อยแล้ว)
03/11/2565 11:14 น.	จันทบุรี	อยู่ระหว่างการนำจ่าย
02/11/2565 22:52 น.	ศปก.ศรีราชา	อยู่ระหว่างการขนส่ง
02/11/2565 05:23 น.	ศปก.ศรีลัง	อยู่ระหว่างการขนส่ง
01/11/2565 17:07 น.	บางกอกน้อย	อยู่ระหว่างการขนส่ง
01/11/2565 10:51 น.	บางกอกน้อย	รับแล้ว

20. RL584933369TH
จันทบุรี

นำจ่ายสำเร็จ

ชื่อผู้รับ : [illegible] / ผู้รับรับแทน
สถานะ : ผู้รับได้รับสิ่งของเรียบร้อยแล้ว

วันที่ 03 [illegible] 2565 16:02 น.

รับเข้าระบบ | ระหว่างขนส่ง | ออกไปนำจ่าย | นำจ่ายสำเร็จ

ดูเพิ่มเติม

03/11/2565 16:02 น.	จันทบุรี	นำจ่ายสำเร็จ (แสงเดือน/ผู้รับรับแทน) (ผู้รับได้รับสิ่งของเรียบร้อยแล้ว)
03/11/2565 10:52 น.	จันทบุรี	อยู่ระหว่างการนำจ่าย
02/11/2565 22:52 น.	ศปก.ศรีราชา	อยู่ระหว่างการขนส่ง
02/11/2565 05:23 น.	ศปก.ศรีลัง	อยู่ระหว่างการขนส่ง
01/11/2565 17:07 น.	บางกอกน้อย	อยู่ระหว่างการขนส่ง
01/11/2565 10:51 น.	บางกอกน้อย	รับแล้ว

21. RL584933405TH
จันทบุรี

นำจ่ายสำเร็จ

ชื่อผู้รับ : นัฐวุฒิ / ผู้รับรับแทน
สถานะ : ผู้รับได้รับสิ่งของเรียบร้อยแล้ว

วันที่ 03 [illegible] 2565 11:45 น.

รับเข้าระบบ | ระหว่างขนส่ง | ออกไปนำจ่าย | นำจ่ายสำเร็จ

ดูเพิ่มเติม

03/11/2565 16:49 น.	จันทบุรี	นำจ่ายสำเร็จ (นัฐวุฒิ/ผู้รับรับแทน) (ผู้รับได้รับสิ่งของเรียบร้อยแล้ว)
03/11/2565 10:26 น.	จันทบุรี	อยู่ระหว่างการนำจ่าย
02/11/2565 22:52 น.	ศปก.ศรีราชา	อยู่ระหว่างการขนส่ง
02/11/2565 05:23 น.	ศปก.ศรีลัง	อยู่ระหว่างการขนส่ง
01/11/2565 17:07 น.	บางกอกน้อย	อยู่ระหว่างการขนส่ง
01/11/2565 10:51 น.	บางกอกน้อย	รับแล้ว

23 RLS849334103TH
กาฬสินธุ์

นำจ่ายสำเร็จ

ผู้รับ: 184 ซ12 / หน้างานของบริษัท
สถานะ: ผู้รับได้รับสิ่งของเรียบร้อยแล้ว

ศุกร์ 11 พ.ย. 2565 14:02 น.

รับเข้าระบบ → ระหว่างขนส่ง → ออกไปนำจ่าย → นำจ่ายสำเร็จ

ดูเพิ่ม

11/11/2565 14:02 น.	กาฬสินธุ์	นำจ่ายสำเร็จ (184 ซ12/ หน้างานของบริษัท) ผู้รับได้รับสิ่งของเรียบร้อยแล้ว
11/11/2565 11:55 น.	กาฬสินธุ์	อยู่ระหว่างการนำจ่าย
10/11/2565 23:42 น.	กม.หลักสี่	อยู่ระหว่างการขนส่ง
10/11/2565 00:31 น.	กม.ศรีราชา	อยู่ระหว่างการขนส่ง
08/11/2565 16:53 น.	จันทบุรี	อยู่ระหว่างการขนส่ง
08/11/2565 15:29 น.	จันทบุรี	สิ่งกีดขวางทาง
03/11/2565 15:14 น.	จันทบุรี	นำจ่ายไม่สำเร็จ (ร้านค้าไม่มีเงินสด)
03/11/2565 10:35 น.	จันทบุรี	อยู่ระหว่างการนำจ่าย
02/11/2565 22:52 น.	กม.ศรีราชา	อยู่ระหว่างการขนส่ง
02/11/2565 05:23 น.	กม.หลักสี่	อยู่ระหว่างการขนส่ง
01/11/2565 17:07 น.	บางกอกน้อย	อยู่ระหว่างการขนส่ง
01/11/2565 10:51 น.	บางกอกน้อย	รับพัสดุ

23 RLS849334227TH
จันทบุรี

นำจ่ายสำเร็จ

ผู้รับ: บม / บา
สถานะ: ผู้รับได้รับสิ่งของเรียบร้อยแล้ว

เสาร์ 05 พ.ย. 2565 13:10 น.

รับเข้าระบบ → ระหว่างขนส่ง → ออกไปนำจ่าย → นำจ่ายสำเร็จ

ดูเพิ่ม

05/11/2565 13:10 น.	จันทบุรี	นำจ่ายสำเร็จ (บม/บา) ผู้รับได้รับสิ่งของเรียบร้อยแล้ว
05/11/2565 10:21 น.	จันทบุรี	อยู่ระหว่างการนำจ่าย
04/11/2565 11:56 น.	จันทบุรี	นำจ่ายไม่สำเร็จ (ร้านปิด)
04/11/2565 09:57 น.	จันทบุรี	อยู่ระหว่างการนำจ่าย
03/11/2565 15:01 น.	จันทบุรี	นำจ่ายไม่สำเร็จ (ร้านปิด)
03/11/2565 10:05 น.	จันทบุรี	อยู่ระหว่างการนำจ่าย
02/11/2565 22:52 น.	กม.ศรีราชา	อยู่ระหว่างการขนส่ง
02/11/2565 05:23 น.	กม.หลักสี่	อยู่ระหว่างการขนส่ง
01/11/2565 17:07 น.	บางกอกน้อย	อยู่ระหว่างการขนส่ง
01/11/2565 10:51 น.	บางกอกน้อย	รับพัสดุ

24. RLS843343GTH
จันทบุรี

นำจ่ายสำเร็จ

ชื่อผู้รับ : นายน้ำ แสงงา / ผู้รับด้วยตนเอง
สถานะ : ผู้รับได้รับสิ่งของเรียบร้อยแล้ว

วันที่สำเร็จ
03 พ.ย. 2565 16:01 น.

รับเข้าระบบ | ระหว่างขนส่ง | ออกไปนำจ่าย | นำจ่ายสำเร็จ

03/11/2565 16:01 น.	จันทบุรี	นำจ่ายสำเร็จ (นายน้ำ แสงงา/ผู้รับด้วยตนเอง) ได้รับสิ่งของเรียบร้อยแล้ว	ดาวน์โหลด
03/11/2565 10:17 น.	จันทบุรี	อยู่ระหว่างการนำจ่าย	
02/11/2565 22:52 น.	ศปล.ศรีราชา	อยู่ระหว่างการขนส่ง	
02/11/2565 05:23 น.	ศปล.หลักสี่	อยู่ระหว่างการขนส่ง	
01/11/2565 17:07 น.	บางนาดอทคอม	อยู่ระหว่างการขนส่ง	
01/11/2565 10:51 น.	บางนาดอทคอม	รับฝาก	

25. RLS843344OTH
จันทบุรี

นำจ่ายสำเร็จ

ชื่อผู้รับ : นายน้ำ แสงงา / ผู้รับด้วยตนเอง
สถานะ : ผู้รับได้รับสิ่งของเรียบร้อยแล้ว

วันที่สำเร็จ
03 พ.ย. 2565 13:59 น.

รับเข้าระบบ | ระหว่างขนส่ง | ออกไปนำจ่าย | นำจ่ายสำเร็จ

03/11/2565 13:59 น.	จันทบุรี	นำจ่ายสำเร็จ (นายน้ำ แสงงา/ผู้รับด้วยตนเอง) (ผู้รับได้รับสิ่งของเรียบร้อยแล้ว)	ดาวน์โหลด
03/11/2565 10:17 น.	จันทบุรี	อยู่ระหว่างการนำจ่าย	
02/11/2565 22:52 น.	ศปล.ศรีราชา	อยู่ระหว่างการขนส่ง	
02/11/2565 05:23 น.	ศปล.หลักสี่	อยู่ระหว่างการขนส่ง	
01/11/2565 17:07 น.	บางนาดอทคอม	อยู่ระหว่างการขนส่ง	
01/11/2565 10:51 น.	บางนาดอทคอม	รับฝาก	

ใบฝากรวมส่งเอกสารภายหลังการประชุมกลุ่มย่อย ครั้งที่ 1 หล.3 จ.จันทบุรี

❑ไปรษณีย์ภัณฑ์ ☑ลงทะเบียน
❑รับรอง ❑พัสดุไปรษณีย์
❑รับประกัน ❑EMS

จาก...บริษัท เอเชีย แล็ป แอนด์ คอนซัลแตนท์ จำกัด

ที่อยู่...เลขที่ 184 ซอยพุทธมณฑลสาย 2 ซอย 12 แขวงบางไผ่ เขตบางแค กทม. 10160

ลำดับ	นามผู้รับ	ปลายทาง	เลขที่	น้ำหนัก	ค่าบริการ บาท	ค่าบริการ สต.	หมายเหตุ
1	[redacted]				23	-	
2							
3							
4							
5							
6							
7							
8							
9							
10							
11							
12							
13							
14							
15							
16							
17							
18							

บริษัท ไปรษณีย์ไทย จำกัด
จรหัสไปรษณีย์ 10230
สาขาที่ 0056 Tel. 0-2519-2176
TAX ID. 0105546095724
ใบกำกับ
POS B020190002026619 RCPT#1225353
31/08/2022 15:27:07 USER#pragaytong.m
RCP#308289 WH TRX#8611494

1. จดหมายในประเทศ
RL 5379 5931 5 TH - RL 5379 5948 8 TH
N จดหมายในประเทศทั่วไป
1@@10.00 @180.00
N ลงทะเบียนในจ - ซอง
1@@13.00 @234.00
รวมทั้งสิ้น @414.00
จำนวน @414.00

ขอบคุณที่ใช้บริการ
POST Family แค่ส่งจากบ้านคุณก็ถึงครอบครัวคุณ
สมาชิกสะสมแต้มออนไลน์ได้ในรูปแบบใหม่
สมัครที่ช่องทางออนไลน์ตามแบบฟอร์ม
https://postfamily.thailandpost.com

ส่งของกลับจากต่างประเทศ คลิกได้ที่ช่องทาง
Counter Post ฝากผ่านเคาน์เตอร์
EMS World ส่งด่วนทั่วโลก
ePacket ส่งประหยัด
Logispost World ส่งขนาดใหญ่
ตรวจสอบสถานะพัสดุได้ที่ช่องทางต่อไปนี้ส่งทาง
https://international.thailandpost.com

ตรวจสอบสถานะพัสดุส่งภายในประเทศ
www.thailandpost.co.th หรือ 1545
และ LINE : @thailandpost

1 บ.น.ย. 65 เป็นต้นไป
ปรับวิธีการจ่ายเงินค่าบริการ Counter Post, Logispost World,
พัสดุไปรษณีย์ต่างประเทศทางการลื่น (Surface)
จากเดิมเป็นเก็บเงิน
https://international.thailandpost.com

เพื่อความโปร่งใสการเสียภาษีนอกน่านน้ำสูง : ยื่น
ลงทะเบียนของ 300 บาท ,ลงทะเบียนของ 500 บาท
การยื่นฝากสิ่งของมูลค่าสูงกว่า 300/500 บาท
ขอแจ้งบริการ "ลงทะเบียนไม่ปกติ"
ซึ่งมีการคิดในอัตราสูงกว่า 5,000 บาท : ยื่น
เพื่อแจ้งเงินในสาขาที่ ปกติ ค่าขนส

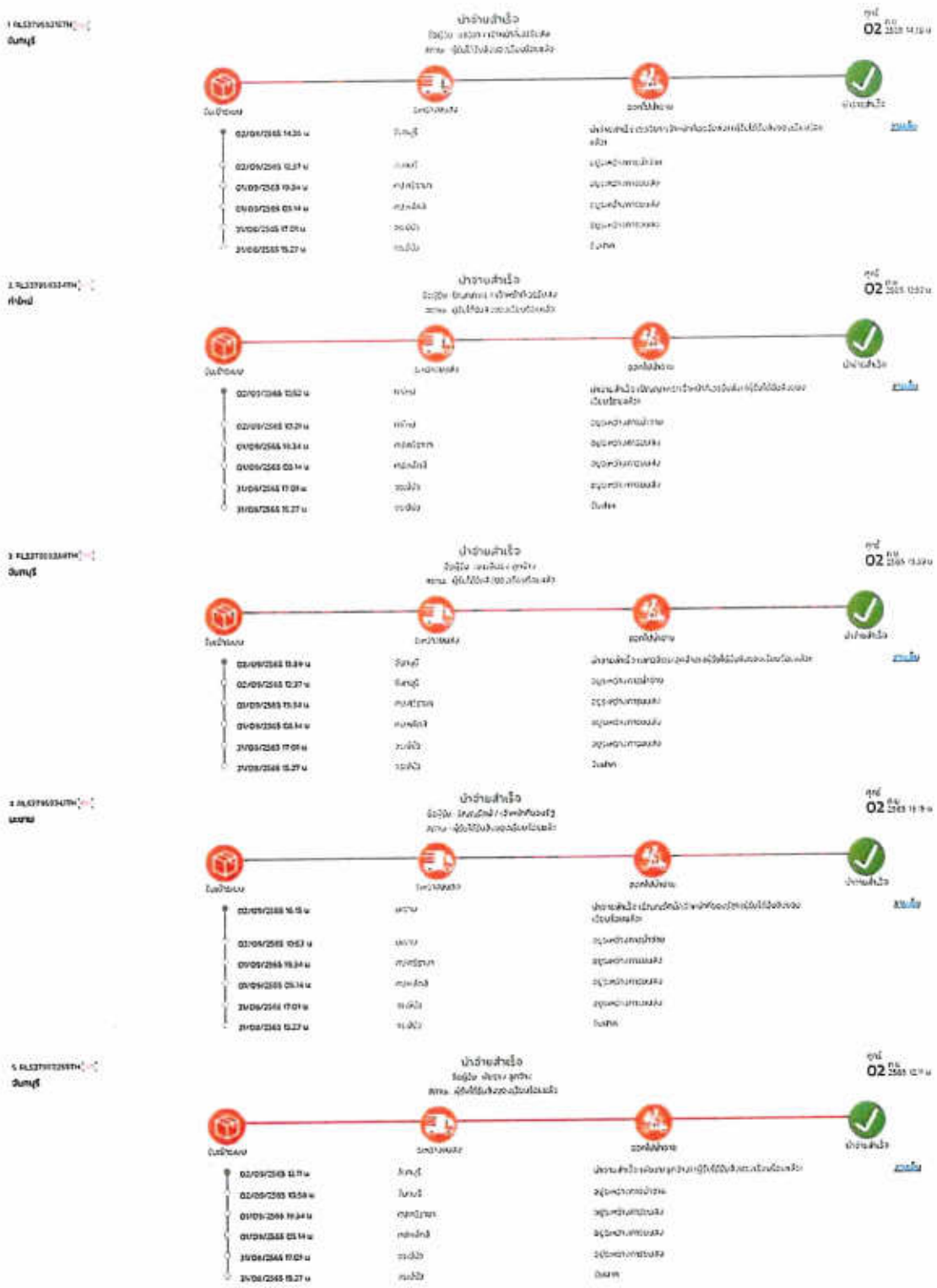
ปลายทางสำเร็จ
ปลายทางสำเร็จ
ปลายทางสำเร็จ
ปลายทางสำเร็จ
ปลายทางสำเร็จ

ปลายทางสำเร็จ

ปลายทางสำเร็จ

ปลายทางสำเร็จ

ปลายทางสำเร็จ

ปลายทางสำเร็จ

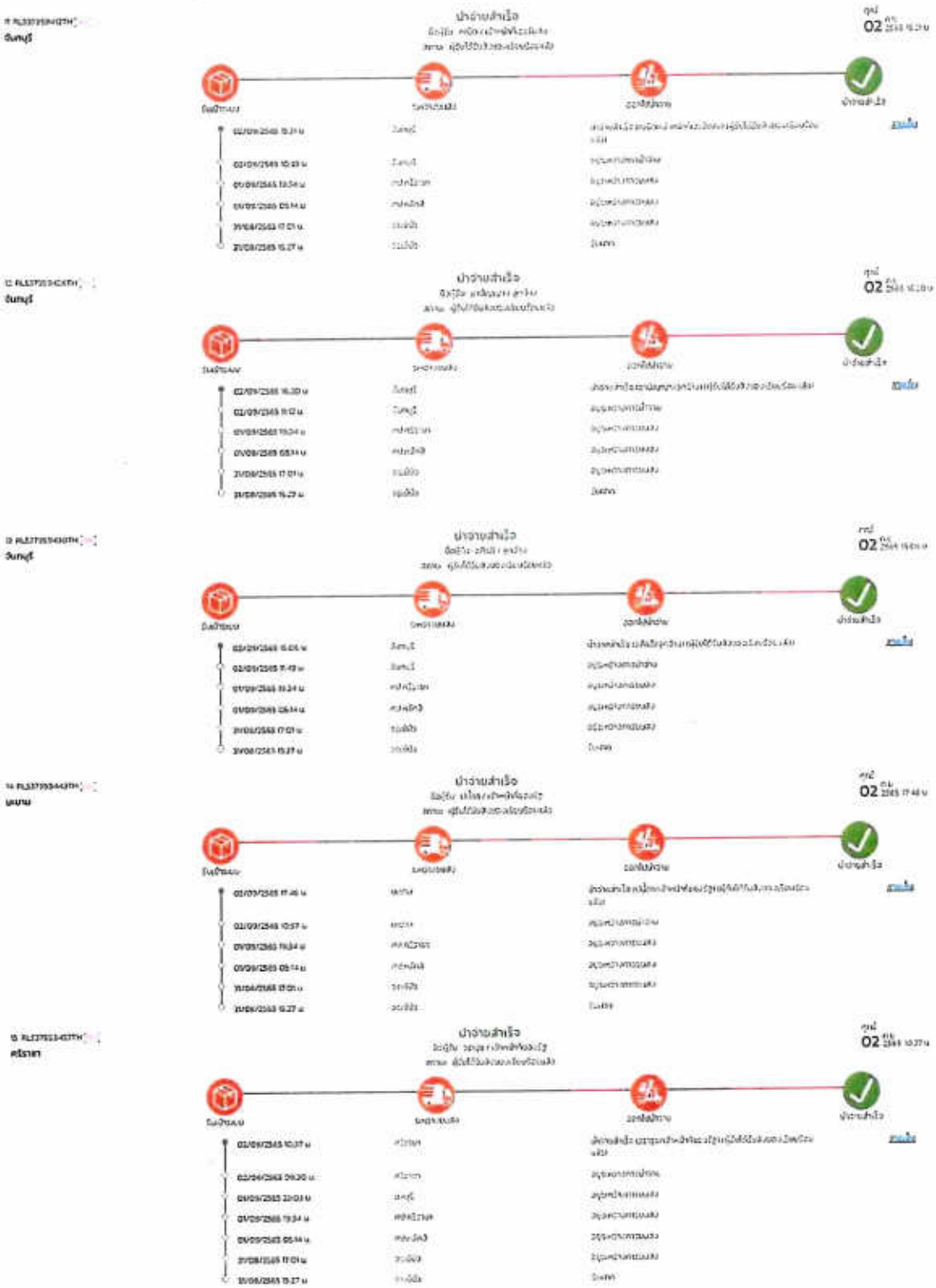
นำจ่ายสำเร็จ
นำจ่ายสำเร็จ
นำจ่ายสำเร็จ
นำจ่ายสำเร็จ
นำจ่ายสำเร็จ

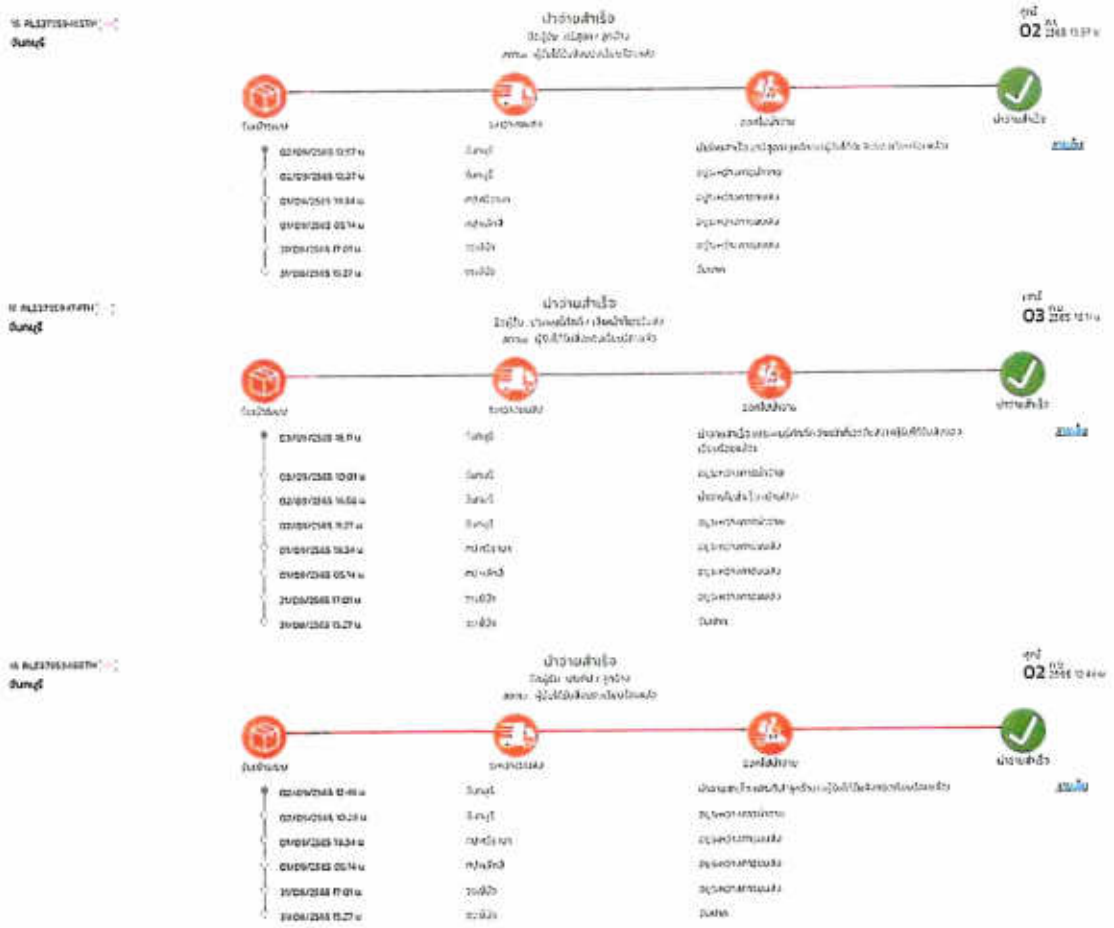

การประชุมสรุปผลการคัดเลือกรูปแบบการพัฒนาโครงการ
(สัมมนา ครั้งที่ 2)

ใบฝากส่งเอกสารหลังการประชุม (สัมมนา ครั้งที่ 2) ทอ.3 จ.จันทบุรี

☐ไปรษณีย์ภัณฑ์ ☑ลงทะเบียน
☐รับรอง ☐พัสดุไปรษณีย์
☐รับประกัน ☐EMS

จาก...บริษัท เอเชีย แล็ป แอนด์ คอนซัลแตนท์ จำกัด

ที่อยู่...เลขที่ 184 ซอยพุทธมณฑลสาย 2 ซอย 12 แขวงบางไผ่ เขตบางแค กทม. 10160 RL584992

ลำดับ	นามผู้รับ	ปลายทาง	เลขที่
1			
2			
3			
4			
5			
6			
7			
8			
9			
10			
11			
12			
13			
14			
15			
16			
17			
18			
19			
20			
21			
22			
23			
24			
25			

รวมทั้งสิ้น.....25.....ฉบับ/ห่อ

พนักงานรับฝาก.....

บริษัทไปรษณีย์ไทย จำกัด
บางกอกน้อย 10700
สาขาที่ 0098 Tel. 0-2418-4651
TAX ID. 0105546095724
ใบชำระเงิน

POS B03030000202172 RCPT#605241
01/12/2022 16:00:47 USER:Pwarunee.ye
RC#302005 W11 TR#S948540

1. จดหมายในประเทศธรรม
RL 5849 9240 3 TH - RL 5849 9264 1 TH
N จดหมายในประเทศธรรม
25@15.00 B375.00
N ลงทะเบียนในฯ - ธรรม
25@13.00 B325.00

2. จดหมายในประเทศธรรม
RL 5849 9265 5 TH - RL 5849 9289 3 TH
N จดหมายในประเทศธรรม
25@15.00 B375.00
N ลงทะเบียนในฯ - ธรรม
25@13.00 B325.00

3. จดหมายในประเทศธรรม
RL 5849 9290 2 TH - RL 5849 9314 8 TH
N จดหมายในประเทศธรรม
25@15.00 B375.00
N ลงทะเบียนในฯ - ธรรม
25@13.00 B325.00

4. จดหมายในประเทศธรรม
RL 5849 9315 1 TH - RL 5849 9339 0 TH
N จดหมายในประเทศธรรม
25@15.00 B375.00
N ลงทะเบียนในฯ - ธรรม
25@13.00 B325.00

5. จดหมายในประเทศธรรม
RL 5849 9340 9 TH - RL 5849 9361 6 TH
N จดหมายในประเทศธรรม
22@15.00 B330.00
N ลงทะเบียนในฯ - ธรรม
22@13.00 B286.00

รวมทั้งสิ้น B3,416.00
เงินสด B7,540.00
เงินทอน -B4,124.00

ขอบคุณที่ใช้บริการ
POST Family เปลี่ยนทุกบริการส่งเป็นสะดวกสบาย
สนามิตตรวจสอบสถานะได้ในรูปแบบ
สมัครสมาชิกตรวจสอบการส่งผ่านทาง
https://postfamily.thailandpost.com

ส่งของระหว่างประเทศเลือกได้ตรงใจ
Courier Post ส่งด่วนพรีเมียม สูงสุด 200 กิโลกรัม
EMS World ส่งไวทั่วโลก
ePacket ส่งประหยัด
ตรวจสอบประเทศและเงื่อนไขสิ่งของ ก่อนส่งทาง
https://international.thailandpost.com

ตรวจสอบสถานะรายการส่งพัสดุและการใช้บริการ

1. RL584992403TH
จันทบุรี

นำจ่ายสำเร็จ

ชื่อผู้รับ : สุรวงศ์ / เจ้าหน้าที่เวรรับส่ง
สถานะ : ผู้รับได้รับสิ่งของเรียบร้อยแล้ว

อังคาร
06 ธ.ค. 2565 12:15 น.

รับเข้าระบบ | ระหว่างขนส่ง | ออกไปนำจ่าย | นำจ่ายสำเร็จ

ลายเซ็น

06/12/2565 12:15 น.	จันทบุรี	นำจ่ายสำเร็จ (สุรวงศ์/เจ้าหน้าที่เวรรับส่ง) (ผู้รับได้รับสิ่งของเรียบร้อยแล้ว)
06/12/2565 09:45 น.	จันทบุรี	อยู่ระหว่างการนำจ่าย
03/12/2565 15:05 น.	จันทบุรี	นำจ่ายไม่สำเร็จ (ส่วนรายการ/บริษัทฯ หยุด)
03/12/2565 12:48 น.	จันทบุรี	อยู่ระหว่างการนำจ่าย
02/12/2565 20:10 น.	สป.ศรีราชา	อยู่ระหว่างการขนส่ง
02/12/2565 05:47 น.	สป.หลักสี่	อยู่ระหว่างการขนส่ง
01/12/2565 16:39 น.	บางกอกน้อย	อยู่ระหว่างการขนส่ง
01/12/2565 16:00 น.	บางกอกน้อย	รับฝาก

2. RL584992417TH
จันทบุรี

นำจ่ายสำเร็จ

ชื่อผู้รับ : กรินา / พนักงานของบริษัท
สถานะ : ผู้รับได้รับสิ่งของเรียบร้อยแล้ว

จันทร์
05 ธ.ค. 2565 10:49 น.

รับเข้าระบบ | ระหว่างขนส่ง | ออกไปนำจ่าย | นำจ่ายสำเร็จ

ลายเซ็น

05/12/2565 10:49 น.	จันทบุรี	นำจ่ายสำเร็จ (กรินา/พนักงานของบริษัท) (ผู้รับได้รับสิ่งของเรียบร้อยแล้ว)
05/12/2565 08:56 น.	จันทบุรี	อยู่ระหว่างการนำจ่าย
03/12/2565 14:31 น.	จันทบุรี	นำจ่ายไม่สำเร็จ (ส่วนรายการ/บริษัทฯ หยุด)
03/12/2565 10:43 น.	จันทบุรี	อยู่ระหว่างการนำจ่าย
02/12/2565 20:10 น.	สป.ศรีราชา	อยู่ระหว่างการขนส่ง
02/12/2565 05:47 น.	สป.หลักสี่	อยู่ระหว่างการขนส่ง
01/12/2565 16:39 น.	บางกอกน้อย	อยู่ระหว่างการขนส่ง
01/12/2565 16:00 น.	บางกอกน้อย	รับฝาก

3. RL584992425TH
จันทบุรี

นำจ่ายสำเร็จ

ชื่อผู้รับ : ทรงกลด / ผู้แทนผู้รับ
สถานะ : ผู้รับได้รับสิ่งของเรียบร้อยแล้ว

เสาร์
03 ธ.ค. 2565 12:18 น.

รับเข้าระบบ | ระหว่างขนส่ง | ออกไปนำจ่าย | นำจ่ายสำเร็จ

ลายเซ็น

03/12/2565 12:18 น.	จันทบุรี	นำจ่ายสำเร็จ (ทรงกลด/ผู้แทนผู้รับ) (ผู้รับได้รับสิ่งของเรียบร้อยแล้ว)
03/12/2565 11:00 น.	จันทบุรี	อยู่ระหว่างการนำจ่าย
02/12/2565 20:10 น.	สป.ศรีราชา	อยู่ระหว่างการขนส่ง
02/12/2565 05:47 น.	สป.หลักสี่	อยู่ระหว่างการขนส่ง
01/12/2565 16:39 น.	บางกอกน้อย	อยู่ระหว่างการขนส่ง
01/12/2565 16:00 น.	บางกอกน้อย	รับฝาก

4. RL584992434TH

จันทบุรี

นำจ่ายสำเร็จ

ชื่อผู้รับ มัสมิด / ผู้รับรับเอง

สถานะ ผู้รับได้รับสิ่งของเรียบร้อยแล้ว

เสาร์ 03 ธ.ค. 2565 12:17 น.

รับเข้าระบบ → ระหว่างขนส่ง → ออกไปนำจ่าย → นำจ่ายสำเร็จ

ลายเซ็น

03/12/2565 12:17 น.	จันทบุรี	นำจ่ายสำเร็จ (มัสมิด/ผู้รับรับเอง) (ผู้รับได้รับสิ่งของเรียบร้อยแล้ว)
03/12/2565 11:00 น.	จันทบุรี	อยู่ระหว่างการนำจ่าย
02/12/2565 20:10 น.	ศป.ศรีราชา	อยู่ระหว่างการขนส่ง
02/12/2565 05:47 น.	ศป.หลักสี่	อยู่ระหว่างการขนส่ง
01/12/2565 16:39 น.	บางกอกน้อย	อยู่ระหว่างการขนส่ง
01/12/2565 16:00 น.	บางกอกน้อย	รับฝาก

5. RL584992448TH

จันทบุรี

นำจ่ายสำเร็จ

ชื่อผู้รับ ปัฐวี / ผู้แทนผู้รับ

สถานะ ผู้รับได้รับสิ่งของเรียบร้อยแล้ว

เสาร์ 03 ธ.ค. 2565 12:30 น.

รับเข้าระบบ → ระหว่างขนส่ง → ออกไปนำจ่าย → นำจ่ายสำเร็จ

ลายเซ็น

03/12/2565 12:30 น.	จันทบุรี	นำจ่ายสำเร็จ (ปัฐวี/ผู้แทนผู้รับ) (ผู้รับได้รับสิ่งของเรียบร้อยแล้ว)
03/12/2565 11:00 น.	จันทบุรี	อยู่ระหว่างการนำจ่าย
02/12/2565 20:10 น.	ศป.ศรีราชา	อยู่ระหว่างการขนส่ง
02/12/2565 05:47 น.	ศป.หลักสี่	อยู่ระหว่างการขนส่ง
01/12/2565 16:39 น.	บางกอกน้อย	อยู่ระหว่างการขนส่ง
01/12/2565 16:00 น.	บางกอกน้อย	รับฝาก

6. RL584992451TH

จันทบุรี

นำจ่ายสำเร็จ

ชื่อผู้รับ สุรวงศ์ / เจ้าหน้าที่เวรรับส่ง

สถานะ ผู้รับได้รับสิ่งของเรียบร้อยแล้ว

อังคาร 06 ธ.ค. 2565 12:15 น.

รับเข้าระบบ → ระหว่างขนส่ง → ออกไปนำจ่าย → นำจ่ายสำเร็จ

ลายเซ็น

06/12/2565 12:15 น.	จันทบุรี	นำจ่ายสำเร็จ (สุรวงศ์/เจ้าหน้าที่เวรรับส่ง) (ผู้รับได้รับสิ่งของเรียบร้อยแล้ว)
06/12/2565 09:45 น.	จันทบุรี	อยู่ระหว่างการนำจ่าย
03/12/2565 15:05 น.	จันทบุรี	นำจ่ายไม่สำเร็จ (สวนรายการ/บริษัทหยุด)
03/12/2565 12:48 น.	จันทบุรี	อยู่ระหว่างการนำจ่าย
02/12/2565 20:10 น.	ศป.ศรีราชา	อยู่ระหว่างการขนส่ง
02/12/2565 05:47 น.	ศป.หลักสี่	อยู่ระหว่างการขนส่ง
01/12/2565 16:39 น.	บางกอกน้อย	อยู่ระหว่างการขนส่ง
01/12/2565 16:00 น.	บางกอกน้อย	รับฝาก

7. RL584992465TH
จันทบุรี

นำจ่ายสำเร็จ
ชื่อผู้รับ พระครูสุเทพ / ผู้รับรับเอง
สถานะ ผู้รับได้รับสิ่งของเรียบร้อยแล้ว

เสาร์ 03 ธ.ค. 2565 12:59 น.

รับเข้าระบบ | ระหว่างขนส่ง | ออกไปนำจ่าย | นำจ่ายสำเร็จ

ลายเซ็น

03/12/2565 12:59 น.	จันทบุรี	นำจ่ายสำเร็จ (พระครูสุเทพ/ผู้รับรับเอง) (ผู้รับได้รับสิ่งของเรียบร้อยแล้ว)
03/12/2565 10:44 น.	จันทบุรี	อยู่ระหว่างการนำจ่าย
02/12/2565 20:10 น.	ศป.ศรีราชา	อยู่ระหว่างการขนส่ง
02/12/2565 05:47 น.	ศป.หลักสี่	อยู่ระหว่างการขนส่ง
01/12/2565 16:39 น.	บางกอกน้อย	อยู่ระหว่างการขนส่ง
01/12/2565 16:00 น.	บางกอกน้อย	รับฝาก

8. RL584992479TH
ท่าใหม่

นำจ่ายสำเร็จ
ชื่อผู้รับ กำนัน / ผู้รับรับเอง
สถานะ ผู้รับได้รับสิ่งของเรียบร้อยแล้ว

เสาร์ 03 ธ.ค. 2565 13:42 น.

รับเข้าระบบ | ระหว่างขนส่ง | ออกไปนำจ่าย | นำจ่ายสำเร็จ

ลายเซ็น

03/12/2565 13:42 น.	ท่าใหม่	นำจ่ายสำเร็จ (กำนัน/ผู้รับรับเอง) (ผู้รับได้รับสิ่งของเรียบร้อยแล้ว)
03/12/2565 10:01 น.	ท่าใหม่	อยู่ระหว่างการนำจ่าย
02/12/2565 20:10 น.	ศป.ศรีราชา	อยู่ระหว่างการขนส่ง
02/12/2565 05:47 น.	ศป.หลักสี่	อยู่ระหว่างการขนส่ง
01/12/2565 16:39 น.	บางกอกน้อย	อยู่ระหว่างการขนส่ง
01/12/2565 16:00 น.	บางกอกน้อย	รับฝาก

9. RL584992482TH
ท่าใหม่

นำจ่ายสำเร็จ
ชื่อผู้รับ กำนัน / ผู้รับรับเอง
สถานะ ผู้รับได้รับสิ่งของเรียบร้อยแล้ว

เสาร์ 03 ธ.ค. 2565 12:37 น.

รับเข้าระบบ | ระหว่างขนส่ง | ออกไปนำจ่าย | นำจ่ายสำเร็จ

ลายเซ็น

03/12/2565 12:37 น.	ท่าใหม่	นำจ่ายสำเร็จ (กำนัน/ผู้รับรับเอง) (ผู้รับได้รับสิ่งของเรียบร้อยแล้ว)
03/12/2565 09:54 น.	ท่าใหม่	อยู่ระหว่างการนำจ่าย
02/12/2565 20:10 น.	ศป.ศรีราชา	อยู่ระหว่างการขนส่ง
02/12/2565 05:47 น.	ศป.หลักสี่	อยู่ระหว่างการขนส่ง
01/12/2565 16:39 น.	บางกอกน้อย	อยู่ระหว่างการขนส่ง
01/12/2565 16:00 น.	บางกอกน้อย	รับฝาก

10. RL584992496TH
ทำใหม่

นำจ่ายสำเร็จ

ชื่อผู้รับ : ผญบ ม.4 วัว / ผู้รับรับเอง
สถานะ : ผู้รับได้รับสิ่งของเรียบร้อยแล้ว

เสาร์ 03 ธ.ค. 2565 14:33 น.

รับเข้าระบบ | ระหว่างขนส่ง | ออกไปนำจ่าย | นำจ่ายสำเร็จ

ละเอียด

03/12/2565 14:33 น.	ทำใหม่	นำจ่ายสำเร็จ (ผญบ ม.4 วัว/ผู้รับรับเอง) (ผู้รับได้รับสิ่งของเรียบร้อยแล้ว)
03/12/2565 10:29 น.	ทำใหม่	อยู่ระหว่างการนำจ่าย
02/12/2565 20:10 น.	ศป.ศรีราชา	อยู่ระหว่างการขนส่ง
02/12/2565 05:47 น.	ศป.หลักสี่	อยู่ระหว่างการขนส่ง
01/12/2565 16:39 น.	บางกอกน้อย	อยู่ระหว่างการขนส่ง
01/12/2565 16:00 น.	บางกอกน้อย	รับฝาก

11. RL584992505TH
ทำใหม่

นำจ่ายสำเร็จ

ชื่อผู้รับ : ผญบ ม.5 วัว / ผู้รับรับเอง
สถานะ : ผู้รับได้รับสิ่งของเรียบร้อยแล้ว

เสาร์ 03 ธ.ค. 2565 12:18 น.

รับเข้าระบบ | ระหว่างขนส่ง | ออกไปนำจ่าย | นำจ่ายสำเร็จ

ละเอียด

03/12/2565 12:18 น.	ทำใหม่	นำจ่ายสำเร็จ (ผญบ ม.5 วัว/ผู้รับรับเอง) (ผู้รับได้รับสิ่งของเรียบร้อยแล้ว)
03/12/2565 10:29 น.	ทำใหม่	อยู่ระหว่างการนำจ่าย
02/12/2565 20:10 น.	ศป.ศรีราชา	อยู่ระหว่างการขนส่ง
02/12/2565 05:47 น.	ศป.หลักสี่	อยู่ระหว่างการขนส่ง
01/12/2565 16:39 น.	บางกอกน้อย	อยู่ระหว่างการขนส่ง
01/12/2565 16:00 น.	บางกอกน้อย	รับฝาก

12. RL584992519TH
ทำใหม่

นำจ่ายสำเร็จ

ชื่อผู้รับ : ผญบ ม.6 วัว / ผู้รับรับเอง
สถานะ : ผู้รับได้รับสิ่งของเรียบร้อยแล้ว

เสาร์ 03 ธ.ค. 2565 14:33 น.

รับเข้าระบบ | ระหว่างขนส่ง | ออกไปนำจ่าย | นำจ่ายสำเร็จ

ละเอียด

03/12/2565 14:33 น.	ทำใหม่	นำจ่ายสำเร็จ (ผญบ ม.6 วัว/ผู้รับรับเอง) (ผู้รับได้รับสิ่งของเรียบร้อยแล้ว)
03/12/2565 10:29 น.	ทำใหม่	อยู่ระหว่างการนำจ่าย
02/12/2565 20:10 น.	ศป.ศรีราชา	อยู่ระหว่างการขนส่ง
02/12/2565 05:47 น.	ศป.หลักสี่	อยู่ระหว่างการขนส่ง
01/12/2565 16:39 น.	บางกอกน้อย	อยู่ระหว่างการขนส่ง
01/12/2565 16:00 น.	บางกอกน้อย	รับฝาก

13. RLS84992522TH
ท่าใหม่

นำจ่ายสำเร็จ

ชื่อผู้รับ : ผณน ม.9 วัว / ผู้รับรับเอง
สถานะ : ผู้รับได้รับสิ่งของเรียบร้อยแล้ว

เสาร์ 03 ธ.ค. 2565 12:52 น.

รับเข้าระบบ → ระหว่างขนส่ง → ออกไปนำจ่าย → นำจ่ายสำเร็จ

ลายเซ็น

03/12/2565 12:52 น.	ท่าใหม่	นำจ่ายสำเร็จ (ผณน ม.9 วัว/ผู้รับรับเอง) (ผู้รับได้รับสิ่งของเรียบร้อยแล้ว)
03/12/2565 10:29 น.	ท่าใหม่	อยู่ระหว่างการนำจ่าย
02/12/2565 20:10 น.	ศปศรีราชา	อยู่ระหว่างการขนส่ง
02/12/2565 05:47 น.	ศปหลักสี่	อยู่ระหว่างการขนส่ง
01/12/2565 16:39 น.	บางกอกน้อย	อยู่ระหว่างการขนส่ง
01/12/2565 16:00 น.	บางกอกน้อย	รับฝาก

14. RLS84992536TH
จันทบุรี

นำจ่ายสำเร็จ

ชื่อผู้รับ : นัฐวุฒิ / ผู้รับรับเอง
สถานะ : ผู้รับได้รับสิ่งของเรียบร้อยแล้ว

เสาร์ 03 ธ.ค. 2565 11:32 น.

รับเข้าระบบ → ระหว่างขนส่ง → ออกไปนำจ่าย → นำจ่ายสำเร็จ

ลายเซ็น

03/12/2565 11:32 น.	จันทบุรี	นำจ่ายสำเร็จ (นัฐวุฒิ/ผู้รับรับเอง) (ผู้รับได้รับสิ่งของเรียบร้อยแล้ว)
03/12/2565 10:18 น.	จันทบุรี	อยู่ระหว่างการนำจ่าย
02/12/2565 20:10 น.	ศปศรีราชา	อยู่ระหว่างการขนส่ง
02/12/2565 05:47 น.	ศปหลักสี่	อยู่ระหว่างการขนส่ง
01/12/2565 16:39 น.	บางกอกน้อย	อยู่ระหว่างการขนส่ง
01/12/2565 16:00 น.	บางกอกน้อย	รับฝาก

15. RLS84992540TH
จันทบุรี

นำจ่ายสำเร็จ

ชื่อผู้รับ : รนนที / ผู้รับรับเอง
สถานะ : ผู้รับได้รับสิ่งของเรียบร้อยแล้ว

เสาร์ 03 ธ.ค. 2565 12:15 น.

รับเข้าระบบ → ระหว่างขนส่ง → ออกไปนำจ่าย → นำจ่ายสำเร็จ

ลายเซ็น

03/12/2565 12:15 น.	จันทบุรี	นำจ่ายสำเร็จ (รนนที/ผู้รับรับเอง) (ผู้รับได้รับสิ่งของเรียบร้อยแล้ว)
03/12/2565 10:43 น.	จันทบุรี	อยู่ระหว่างการนำจ่าย
02/12/2565 20:10 น.	ศปศรีราชา	อยู่ระหว่างการขนส่ง
02/12/2565 05:47 น.	ศปหลักสี่	อยู่ระหว่างการขนส่ง
01/12/2565 16:39 น.	บางกอกน้อย	อยู่ระหว่างการขนส่ง
01/12/2565 16:00 น.	บางกอกน้อย	รับฝาก

16. RLS84992553TH
จันทบุรี

นำจ่ายสำเร็จ

ชื่อผู้รับ : กำนัน / ผู้รับรับเอง
สถานะ : ผู้รับได้รับสิ่งของเรียบร้อยแล้ว

เสาร์ 03 ธ.ค. 2565 15:21 น.

รับเข้าระบบ | ระหว่างขนส่ง | ออกไปนำจ่าย | นำจ่ายสำเร็จ

ลายเซ็น

03/12/2565 15:21 น.	จันทบุรี	นำจ่ายสำเร็จ (กำนัน/ผู้รับรับเอง) (ผู้รับได้รับสิ่งของเรียบร้อยแล้ว)
03/12/2565 11:18 น.	จันทบุรี	อยู่ระหว่างการนำจ่าย
02/12/2565 20:10 น.	ศป.ศรีราชา	อยู่ระหว่างการขนส่ง
02/12/2565 05:47 น.	ศป.หลักสี่	อยู่ระหว่างการขนส่ง
01/12/2565 16:39 น.	บางกอกน้อย	อยู่ระหว่างการขนส่ง
01/12/2565 16:00 น.	บางกอกน้อย	รับฝาก

17. RLS84992567TH
จันทบุรี

นำจ่ายสำเร็จ

ชื่อผู้รับ : เป้ / ลูกจ้าง
สถานะ : ผู้รับได้รับสิ่งของเรียบร้อยแล้ว

เสาร์ 03 ธ.ค. 2565 13:06 น.

รับเข้าระบบ | ระหว่างขนส่ง | ออกไปนำจ่าย | นำจ่ายสำเร็จ

ลายเซ็น

03/12/2565 13:06 น.	จันทบุรี	นำจ่ายสำเร็จ (เป้/ลูกจ้าง) (ผู้รับได้รับสิ่งของเรียบร้อยแล้ว)
03/12/2565 11:10 น.	จันทบุรี	อยู่ระหว่างการนำจ่าย
02/12/2565 20:10 น.	ศป.ศรีราชา	อยู่ระหว่างการขนส่ง
02/12/2565 05:47 น.	ศป.หลักสี่	อยู่ระหว่างการขนส่ง
01/12/2565 16:39 น.	บางกอกน้อย	อยู่ระหว่างการขนส่ง
01/12/2565 16:00 น.	บางกอกน้อย	รับฝาก

18. RLS84992575TH
จันทบุรี

นำจ่ายสำเร็จ

ชื่อผู้รับ : ผู้ใหญ่ / ผู้รับรับเอง
สถานะ : ผู้รับได้รับสิ่งของเรียบร้อยแล้ว

เสาร์ 03 ธ.ค. 2565 14:41 น.

รับเข้าระบบ | ระหว่างขนส่ง | ออกไปนำจ่าย | นำจ่ายสำเร็จ

ลายเซ็น

03/12/2565 14:41 น.	จันทบุรี	นำจ่ายสำเร็จ (ผู้ใหญ่/ผู้รับรับเอง) (ผู้รับได้รับสิ่งของเรียบร้อยแล้ว)
03/12/2565 10:54 น.	จันทบุรี	อยู่ระหว่างการนำจ่าย
02/12/2565 20:10 น.	ศป.ศรีราชา	อยู่ระหว่างการขนส่ง
02/12/2565 05:47 น.	ศป.หลักสี่	อยู่ระหว่างการขนส่ง
01/12/2565 16:39 น.	บางกอกน้อย	อยู่ระหว่างการขนส่ง
01/12/2565 16:00 น.	บางกอกน้อย	รับฝาก

19. RL584992584TH
จันทบุรี

นำจ่ายสำเร็จ

ชื่อผู้รับ : เผญ.บ้าน/วรวรรบ / ผู้รับรับเอง
สถานะ : ผู้รับได้รับสิ่งของเรียบร้อยแล้ว

เสาร์ 03 ธ.ค. 2565 12:37 น.

รับเข้าระบบ | ระหว่างขนส่ง | ออกไปนำจ่าย | นำจ่ายสำเร็จ

ลายเซ็น

03/12/2565 12:37 น.	จันทบุรี	นำจ่ายสำเร็จ (ผญ.บ้าน/วรวรรบ/ผู้รับรับเอง) (ผู้รับได้รับสิ่งของเรียบร้อยแล้ว)
03/12/2565 11:10 น.	จันทบุรี	อยู่ระหว่างการนำจ่าย
02/12/2565 20:10 น.	ศป.ศรีราชา	อยู่ระหว่างการขนส่ง
02/12/2565 05:47 น.	ศป.หลักสี่	อยู่ระหว่างการขนส่ง
01/12/2565 16:39 น.	บางกอกน้อย	อยู่ระหว่างการขนส่ง
01/12/2565 16:00 น.	บางกอกน้อย	รับฝาก

20. RL584992598TH
จันทบุรี

นำจ่ายสำเร็จ

ชื่อผู้รับ : เกรียงศักดิ์ / ผู้รับรับเอง
สถานะ : ผู้รับได้รับสิ่งของเรียบร้อยแล้ว

เสาร์ 03 ธ.ค. 2565 17:11 น.

รับเข้าระบบ | ระหว่างขนส่ง | ออกไปนำจ่าย | นำจ่ายสำเร็จ

ลายเซ็น

03/12/2565 17:11 น.	จันทบุรี	นำจ่ายสำเร็จ (เกรียงศักดิ์/ผู้รับรับเอง) (ผู้รับได้รับสิ่งของเรียบร้อยแล้ว)
03/12/2565 10:37 น.	จันทบุรี	อยู่ระหว่างการนำจ่าย
02/12/2565 20:10 น.	ศป.ศรีราชา	อยู่ระหว่างการขนส่ง
02/12/2565 05:47 น.	ศป.หลักสี่	อยู่ระหว่างการขนส่ง
01/12/2565 16:39 น.	บางกอกน้อย	อยู่ระหว่างการขนส่ง
01/12/2565 16:00 น.	บางกอกน้อย	รับฝาก

21. RL584992607TH
จันทบุรี

นำจ่ายสำเร็จ

ชื่อผู้รับ : วิไลพร / ผู้แทนผู้รับ
สถานะ : ผู้รับได้รับสิ่งของเรียบร้อยแล้ว

เสาร์ 03 ธ.ค. 2565 12:41 น.

รับเข้าระบบ | ระหว่างขนส่ง | ออกไปนำจ่าย | นำจ่ายสำเร็จ

ลายเซ็น

03/12/2565 12:41 น.	จันทบุรี	นำจ่ายสำเร็จ (วิไลพร/ผู้แทนผู้รับ) (ผู้รับได้รับสิ่งของเรียบร้อยแล้ว)
03/12/2565 10:58 น.	จันทบุรี	อยู่ระหว่างการนำจ่าย
02/12/2565 20:10 น.	ศป.ศรีราชา	อยู่ระหว่างการขนส่ง
02/12/2565 05:47 น.	ศป.หลักสี่	อยู่ระหว่างการขนส่ง
01/12/2565 16:39 น.	บางกอกน้อย	อยู่ระหว่างการขนส่ง
01/12/2565 16:00 น.	บางกอกน้อย	รับฝาก

22. RL584992615TH
จันทบุรี

นำจ่ายสำเร็จ

ชื่อผู้รับ : บ้านผกุมน10 / ผู้รับรับเอง

สถานะ : ผู้รับได้รับสิ่งของเรียบร้อยแล้ว

เสาร์ 03 ธ.ค. 2565 13:24 น.

รับเข้าระบบ → ระหว่างขนส่ง → ออกไปนำจ่าย → นำจ่ายสำเร็จ

ลายเซ็น

03/12/2565 13:24 น.	จันทบุรี	นำจ่ายสำเร็จ (บ้านผกุมน10/ผู้รับรับเอง) (ผู้รับได้รับสิ่งของเรียบร้อยแล้ว)
03/12/2565 10:29 น.	จันทบุรี	อยู่ระหว่างการนำจ่าย
02/12/2565 20:10 น.	ศป.ศรีราชา	อยู่ระหว่างการขนส่ง
02/12/2565 05:47 น.	ศป.หลักสี่	อยู่ระหว่างการขนส่ง
01/12/2565 16:39 น.	บางกอกน้อย	อยู่ระหว่างการขนส่ง
01/12/2565 16:00 น.	บางกอกน้อย	รับฝาก

23. RL584992624TH
จันทบุรี

นำจ่ายสำเร็จ

ชื่อผู้รับ : เขียร / บิดา

สถานะ : ผู้รับได้รับสิ่งของเรียบร้อยแล้ว

เสาร์ 03 ธ.ค. 2565 13:32 น.

รับเข้าระบบ → ระหว่างขนส่ง → ออกไปนำจ่าย → นำจ่ายสำเร็จ

ลายเซ็น

03/12/2565 13:32 น.	จันทบุรี	นำจ่ายสำเร็จ (เขียร/บิดา) (ผู้รับได้รับสิ่งของเรียบร้อยแล้ว)
03/12/2565 10:43 น.	จันทบุรี	อยู่ระหว่างการนำจ่าย
02/12/2565 20:10 น.	ศป.ศรีราชา	อยู่ระหว่างการขนส่ง
02/12/2565 05:47 น.	ศป.หลักสี่	อยู่ระหว่างการขนส่ง
01/12/2565 16:39 น.	บางกอกน้อย	อยู่ระหว่างการขนส่ง
01/12/2565 16:00 น.	บางกอกน้อย	รับฝาก

24. RL584992638TH
จันทบุรี

นำจ่ายสำเร็จ

ชื่อผู้รับ : สังวาลย์ / มารดา

สถานะ : ผู้รับได้รับสิ่งของเรียบร้อยแล้ว

เสาร์ 03 ธ.ค. 2565 12:34 น.

รับเข้าระบบ → ระหว่างขนส่ง → ออกไปนำจ่าย → นำจ่ายสำเร็จ

ลายเซ็น

03/12/2565 12:34 น.	จันทบุรี	นำจ่ายสำเร็จ (สังวาลย์/มารดา) (ผู้รับได้รับสิ่งของเรียบร้อยแล้ว)
03/12/2565 10:44 น.	จันทบุรี	อยู่ระหว่างการนำจ่าย
02/12/2565 20:10 น.	ศป.ศรีราชา	อยู่ระหว่างการขนส่ง
02/12/2565 05:47 น.	ศป.หลักสี่	อยู่ระหว่างการขนส่ง
01/12/2565 16:39 น.	บางกอกน้อย	อยู่ระหว่างการขนส่ง
01/12/2565 16:00 น.	บางกอกน้อย	รับฝาก

25. RL584992641TH

จันทบุรี

นำจ่ายสำเร็จ

ชื่อผู้รับ : นริศรา / กรรยา

สถานะ : ผู้รับได้รับสิ่งของเรียบร้อยแล้ว

เสาร์ 03 ธ.ค. 2565 13:16 น.

รับเข้าระบบ → ระหว่างขนส่ง → ออกไปนำจ่าย → นำจ่ายสำเร็จ

ลายเซ็น

03/12/2565 13:16 น.	จันทบุรี	นำจ่ายสำเร็จ (นริศรา/กรรยา) (ผู้รับได้รับสิ่งของเรียบร้อยแล้ว)
03/12/2565 10:44 น.	จันทบุรี	อยู่ระหว่างการนำจ่าย
02/12/2565 20:10 น.	ศป.ศรีราชา	อยู่ระหว่างการขนส่ง
02/12/2565 05:47 น.	ศป.หลักสี่	อยู่ระหว่างการขนส่ง
01/12/2565 16:39 น.	บางคอกน้อย	อยู่ระหว่างการขนส่ง
01/12/2565 16:00 น.	บางคอกน้อย	รับฝาก

2

ใบฝากส่งเอกสารหลังการประชุม (สัมมนา ครั้งที่ 2) หล.3 จ.จันทบุรี

- ☐ ไปรษณีย์ภัณฑ์
- ☑ ลงทะเบียน
- ☐ จับรอง
- ☐ พัสดุไปรษณีย์
- ☐ จับประกัน
- ☐ EMS

จาก...บริษัท เอเชีย แล็ป แอนด์ คอนซัลแตนท์ จำกัด

ที่อยู่...เลขที่ 184 ซอยทุ่งมหาเมฆ ซอยสาย 2 ซอย 12 แขวงบางไผ่ เขตบางแค กทม. 10160 RL684992

ลำดับ	นามผู้รับ	ปลายทาง	เลขที่
1			
2			
3			
4			
5			
6			
7			
8			
9			
10			
11			
12			
13			
14			
15			
16			
17			
18			
19			
20			
21			
22			
23			
24			
25			

รวมทั้งสิ้น.....25.....ฉบับ/ห่อ

พนักงานรับฝาก.....

บริษัทไปรษณีย์ไทย จำกัด
บางกอกน้อย 10700
สาขาที่ 0098 Tel. 0-2418-4651
TAX ID. 0105546095724
ใบรับเงิน

POS B03030000202172 RCPT#605241
01/12/2022 16:00:47 USER#warunee.ye
RC#302005 W11 TR#5948540

1. จดหมายในประเทศของ
RL 5849 9240 3 TH - RL 5849 9264 1 TH
N จดหมายในประเทศของ
25@15.00 ฿375.00
N ลงทะเบียนในฯ - ของ
25@13.00 ฿325.00

2. จดหมายในประเทศของ
RL 5849 9265 5 TH - RL 5849 9289 3 TH
N จดหมายในประเทศของ
25@15.00 ฿375.00
N ลงทะเบียนในฯ - ของ
25@13.00 ฿325.00

3. จดหมายในประเทศของ
RL 5849 9290 2 TH - RL 5849 9314 8 TH
N จดหมายในประเทศของ
25@15.00 ฿375.00
N ลงทะเบียนในฯ - ของ
25@13.00 ฿325.00

4. จดหมายในประเทศของ
RL 5849 9315 1 TH - RL 5849 9339 0 TH
N จดหมายในประเทศของ
25@15.00 ฿375.00
N ลงทะเบียนในฯ - ของ
25@13.00 ฿325.00

5. จดหมายในประเทศของ
RL 5849 9340 9 TH - RL 5849 9361 6 TH
N จดหมายในประเทศของ
22@15.00 ฿330.00
N ลงทะเบียนในฯ - ของ
22@13.00 ฿286.00

รวมทั้งสิ้น ฿3,416.00
เงินสด ฿7,540.00
เงินทอน -฿4,124.00

ขอบคุณที่ใช้บริการ
POST Family เปลี่ยนทุกบริการส่งเป็นคะแนนสะสม
สมาชิกตรวจสอบคะแนนได้ในวันถัดไป
สมัครฟรีตรวจสอบคะแนนทาง
https://postfamily.thailandpost.com

ส่งของระหว่างประเทศเลือกได้ตรงใจ
Courier Post ส่งด่วนพรีเมี่ยม สูงสุด 200 กิโลกรัม
EMS World ส่งไวทั่วโลก
ePacket ส่งประหยัด
ตรวจสอบประเทศและเงื่อนไขสิ่งของ ง่ายส่งทาง
https://international.thailandpost.com

26. RL584992655TH
จันทบุรี

นำจ่ายสำเร็จ

ชื่อผู้รับ : พัชรี / ผู้รับรับเอง
สถานะ : ผู้รับได้รับสิ่งของเรียบร้อยแล้ว

เสาร์ 03 ธ.ค. 2565 12:44 น.

รับเข้าระบบ | ระหว่างขนส่ง | ออกไปนำจ่าย | นำจ่ายสำเร็จ

ลายเซ็น

03/12/2565 12:44 น.	จันทบุรี	นำจ่ายสำเร็จ (พัชรี/ผู้รับรับเอง) (ผู้รับได้รับสิ่งของเรียบร้อยแล้ว)
03/12/2565 10:46 น.	จันทบุรี	อยู่ระหว่างการนำจ่าย
02/12/2565 20:10 น.	ศป.ศรีราชา	อยู่ระหว่างการขนส่ง
02/12/2565 05:47 น.	ศป.หลักสี่	อยู่ระหว่างการขนส่ง
01/12/2565 16:39 น.	บางกอกน้อย	อยู่ระหว่างการขนส่ง
01/12/2565 16:00 น.	บางกอกน้อย	รับฝาก

27. RL584992669TH
จันทบุรี

นำจ่ายสำเร็จ

ชื่อผู้รับ : พิน จันทร์งาม / พี่
สถานะ : ผู้รับได้รับสิ่งของเรียบร้อยแล้ว

เสาร์ 03 ธ.ค. 2565 16:23 น.

รับเข้าระบบ | ระหว่างขนส่ง | ออกไปนำจ่าย | นำจ่ายสำเร็จ

ลายเซ็น

03/12/2565 16:23 น.	จันทบุรี	นำจ่ายสำเร็จ (พิน จันทร์งาม/พี่) (ผู้รับได้รับสิ่งของเรียบร้อยแล้ว)
03/12/2565 11:18 น.	จันทบุรี	อยู่ระหว่างการนำจ่าย
02/12/2565 20:10 น.	ศป.ศรีราชา	อยู่ระหว่างการขนส่ง
02/12/2565 05:47 น.	ศป.หลักสี่	อยู่ระหว่างการขนส่ง
01/12/2565 16:39 น.	บางกอกน้อย	อยู่ระหว่างการขนส่ง
01/12/2565 16:00 น.	บางกอกน้อย	รับฝาก

28. RL584992672TH
มะขาม

นำจ่ายสำเร็จ

ชื่อผู้รับ : กำนันต ทำหลวง / ผู้รับรับเอง
สถานะ : ผู้รับได้รับสิ่งของเรียบร้อยแล้ว

เสาร์ 03 ธ.ค. 2565 17:11 น.

รับเข้าระบบ | ระหว่างขนส่ง | ออกไปนำจ่าย | นำจ่ายสำเร็จ

ลายเซ็น

03/12/2565 17:11 น.	มะขาม	นำจ่ายสำเร็จ (กำนันต ทำหลวง/ผู้รับรับเอง) (ผู้รับได้รับสิ่งของเรียบร้อยแล้ว)
03/12/2565 10:38 น.	มะขาม	อยู่ระหว่างการนำจ่าย
02/12/2565 20:12 น.	ศป.ศรีราชา	อยู่ระหว่างการขนส่ง
02/12/2565 05:47 น.	ศป.หลักสี่	อยู่ระหว่างการขนส่ง
01/12/2565 16:39 น.	บางกอกน้อย	อยู่ระหว่างการขนส่ง
01/12/2565 16:00 น.	บางกอกน้อย	รับฝาก

29. RL584992686TH
มะขาม

นำจ่ายสำเร็จ

ชื่อผู้รับ : ผู้ใหญ่บ้าน น.1 ต.ท่าหลวง / ผู้รับรับเอง
สถานะ : ผู้รับได้รับสิ่งของเรียบร้อยแล้ว

เสาร์ 03 ธ.ค. 2565 17:11 น.

รับเข้าระบบ → ระหว่างขนส่ง → ออกไปนำจ่าย → นำจ่ายสำเร็จ

ลายเซ็น

03/12/2565 17:11 น.	มะขาม	นำจ่ายสำเร็จ (ผู้ใหญ่บ้าน น.1 ต.ท่าหลวง/ผู้รับรับเอง) (ผู้รับได้รับสิ่งของเรียบร้อยแล้ว)
03/12/2565 10:38 น.	มะขาม	อยู่ระหว่างการนำจ่าย
02/12/2565 20:12 น.	ศป.ศรีราชา	อยู่ระหว่างการขนส่ง
02/12/2565 05:47 น.	ศป.หลักสี่	อยู่ระหว่างการขนส่ง
01/12/2565 16:39 น.	บางกอกน้อย	อยู่ระหว่างการขนส่ง
01/12/2565 16:00 น.	บางกอกน้อย	รับฝาก

30. RL584992690TH
จันทบุรี

นำจ่ายสำเร็จ

ชื่อผู้รับ : ภาวิต / ลูกจ้าง
สถานะ : ผู้รับได้รับสิ่งของเรียบร้อยแล้ว

อังคาร 06 ธ.ค. 2565 13:48 น.

รับเข้าระบบ → ระหว่างขนส่ง → ออกไปนำจ่าย → นำจ่ายสำเร็จ

ลายเซ็น

06/12/2565 13:48 น.	จันทบุรี	นำจ่ายสำเร็จ (ภาวิต/ลูกจ้าง) (ผู้รับได้รับสิ่งของเรียบร้อยแล้ว)
06/12/2565 13:42 น.	จันทบุรี	อยู่ระหว่างการนำจ่าย
03/12/2565 16:11 น.	จันทบุรี	นำจ่ายไม่สำเร็จ (ส่วนรายการ/บริษัทฯ หยุด)
03/12/2565 16:10 น.	จันทบุรี	อยู่ระหว่างการนำจ่าย
02/12/2565 20:10 น.	ศป.ศรีราชา	อยู่ระหว่างการขนส่ง
02/12/2565 05:47 น.	ศป.หลักสี่	อยู่ระหว่างการขนส่ง
01/12/2565 16:39 น.	บางกอกน้อย	อยู่ระหว่างการขนส่ง
01/12/2565 16:00 น.	บางกอกน้อย	รับฝาก

31. RL584992709TH
จันทบุรี

นำจ่ายสำเร็จ

ชื่อผู้รับ : นิวัฒน์ / ผู้รับรับเอง
สถานะ : ผู้รับได้รับสิ่งของเรียบร้อยแล้ว

อังคาร 06 ธ.ค. 2565 11:24 น.

รับเข้าระบบ → ระหว่างขนส่ง → ออกไปนำจ่าย → นำจ่ายสำเร็จ

ลายเซ็น

06/12/2565 11:24 น.	จันทบุรี	นำจ่ายสำเร็จ (นิวัฒน์/ผู้รับรับเอง) (ผู้รับได้รับสิ่งของเรียบร้อยแล้ว)
06/12/2565 10:12 น.	จันทบุรี	อยู่ระหว่างการนำจ่าย
03/12/2565 11:05 น.	จันทบุรี	นำจ่ายไม่สำเร็จ (ส่วนรายการ/บริษัทฯ หยุด)
03/12/2565 11:04 น.	จันทบุรี	อยู่ระหว่างการนำจ่าย
02/12/2565 20:10 น.	ศป.ศรีราชา	อยู่ระหว่างการขนส่ง
02/12/2565 05:47 น.	ศป.หลักสี่	อยู่ระหว่างการขนส่ง
01/12/2565 16:39 น.	บางกอกน้อย	อยู่ระหว่างการขนส่ง
01/12/2565 16:00 น.	บางกอกน้อย	รับฝาก

32. RL584992712TH
จันทบุรี

นำจ่ายสำเร็จ

ชื่อผู้รับ : ณัฐธิดา / เจ้าหน้าที่เวรรับส่ง
สถานะ : ผู้รับได้รับสิ่งของเรียบร้อยแล้ว

อังคาร 06 ธ.ค. 2565 16:21 น.

รับเข้าระบบ | ระหว่างขนส่ง | ออกไปนำจ่าย | นำจ่ายสำเร็จ

ลายเซ็น

06/12/2565 16:21 น.	จันทบุรี	นำจ่ายสำเร็จ (ณัฐธิดา/เจ้าหน้าที่เวรรับส่ง) (ผู้รับได้รับสิ่งของเรียบร้อยแล้ว)
06/12/2565 12:54 น.	จันทบุรี	อยู่ระหว่างการนำจ่าย
03/12/2565 16:11 น.	จันทบุรี	นำจ่ายไม่สำเร็จ (ส่วนรายการ/บริษัทฯ หยุด)
03/12/2565 16:10 น.	จันทบุรี	อยู่ระหว่างการนำจ่าย
02/12/2565 20:10 น.	ศป.ศรีราชา	อยู่ระหว่างการขนส่ง
02/12/2565 05:47 น.	ศป.หลักสี่	อยู่ระหว่างการขนส่ง
01/12/2565 16:39 น.	บางกอกน้อย	อยู่ระหว่างการขนส่ง
01/12/2565 16:00 น.	บางกอกน้อย	รับฝาก

33. RL584992726TH
จันทบุรี

นำจ่ายสำเร็จ

ชื่อผู้รับ : เจนจิรา / ลูกจ้าง
สถานะ : ผู้รับได้รับสิ่งของเรียบร้อยแล้ว

อังคาร 06 ธ.ค. 2565 11:20 น.

รับเข้าระบบ | ระหว่างขนส่ง | ออกไปนำจ่าย | นำจ่ายสำเร็จ

ลายเซ็น

06/12/2565 11:20 น.	จันทบุรี	นำจ่ายสำเร็จ (เจนจิรา/ลูกจ้าง) (ผู้รับได้รับสิ่งของเรียบร้อยแล้ว)
06/12/2565 09:58 น.	จันทบุรี	อยู่ระหว่างการนำจ่าย
03/12/2565 14:48 น.	จันทบุรี	นำจ่ายไม่สำเร็จ (ส่วนรายการ/บริษัทฯ หยุด)
03/12/2565 11:00 น.	จันทบุรี	อยู่ระหว่างการนำจ่าย
02/12/2565 20:10 น.	ศป.ศรีราชา	อยู่ระหว่างการขนส่ง
02/12/2565 05:47 น.	ศป.หลักสี่	อยู่ระหว่างการขนส่ง
01/12/2565 16:39 น.	บางกอกน้อย	อยู่ระหว่างการขนส่ง
01/12/2565 16:00 น.	บางกอกน้อย	รับฝาก

34. RL584992730TH
นายายอาม

นำจ่ายสำเร็จ

ชื่อผู้รับ : กฤษณา / ผู้รับรับเอง
สถานะ : ผู้รับได้รับสิ่งของเรียบร้อยแล้ว

เสาร์ 03 ธ.ค. 2565 11:58 น.

รับเข้าระบบ | ระหว่างขนส่ง | ออกไปนำจ่าย | นำจ่ายสำเร็จ

ลายเซ็น

03/12/2565 11:58 น.	นายายอาม	นำจ่ายสำเร็จ (กฤษณา/ผู้รับรับเอง) (ผู้รับได้รับสิ่งของเรียบร้อยแล้ว)
03/12/2565 10:02 น.	นายายอาม	อยู่ระหว่างการนำจ่าย
02/12/2565 20:10 น.	ศป.ศรีราชา	อยู่ระหว่างการขนส่ง
02/12/2565 05:47 น.	ศป.หลักสี่	อยู่ระหว่างการขนส่ง
01/12/2565 16:39 น.	บางกอกน้อย	อยู่ระหว่างการขนส่ง
01/12/2565 16:00 น.	บางกอกน้อย	รับฝาก

35. RL584992743TH

จันทบุรี

นำจ่ายสำเร็จ

ชื่อผู้รับ : วิราวรรณ / ลูกจ้าง

สถานะ : ผู้รับได้รับสิ่งของเรียบร้อยแล้ว

อังคาร 06 ธ.ค. 2565 16:42 น.

รับเข้าระบบ | ระหว่างขนส่ง | ออกไปนำจ่าย | นำจ่ายสำเร็จ

ลายเซ็น

06/12/2565 16:42 น.	จันทบุรี	นำจ่ายสำเร็จ (วิราวรรณ/ลูกจ้าง) (ผู้รับได้รับสิ่งของเรียบร้อยแล้ว)
06/12/2565 13:42 น.	จันทบุรี	อยู่ระหว่างการนำจ่าย
03/12/2565 16:11 น.	จันทบุรี	นำจ่ายไม่สำเร็จ (ส่วนรายการ/บริษัทฯ หยุด)
03/12/2565 16:10 น.	จันทบุรี	อยู่ระหว่างการนำจ่าย
02/12/2565 20:10 น.	ศป.ศรีราชา	อยู่ระหว่างการขนส่ง
02/12/2565 05:47 น.	ศป.หลักสี่	อยู่ระหว่างการขนส่ง
01/12/2565 16:39 น.	บางกอกน้อย	อยู่ระหว่างการขนส่ง
01/12/2565 16:00 น.	บางกอกน้อย	รับฝาก

36. RL584992757TH

มะขาม

นำจ่ายสำเร็จ

ชื่อผู้รับ : ศิริพร / เจ้าหน้าที่ของรัฐ

สถานะ : ผู้รับได้รับสิ่งของเรียบร้อยแล้ว

อังคาร 06 ธ.ค. 2565 16:55 น.

รับเข้าระบบ | ระหว่างขนส่ง | ออกไปนำจ่าย | นำจ่ายสำเร็จ

ลายเซ็น

06/12/2565 16:55 น.	มะขาม	นำจ่ายสำเร็จ (ศิริพร/เจ้าหน้าที่ของรัฐ) (ผู้รับได้รับสิ่งของเรียบร้อยแล้ว)
06/12/2565 10:21 น.	มะขาม	อยู่ระหว่างการนำจ่าย
03/12/2565 15:58 น.	มะขาม	นำจ่ายไม่สำเร็จ (ส่วนรายการ/บริษัทฯ หยุด)
03/12/2565 15:58 น.	มะขาม	อยู่ระหว่างการนำจ่าย
02/12/2565 20:12 น.	ศป.ศรีราชา	อยู่ระหว่างการขนส่ง
02/12/2565 05:47 น.	ศป.หลักสี่	อยู่ระหว่างการขนส่ง
01/12/2565 16:39 น.	บางกอกน้อย	อยู่ระหว่างการขนส่ง
01/12/2565 16:00 น.	บางกอกน้อย	รับฝาก

37. RL584992765TH

จันทบุรี

นำจ่ายสำเร็จ

ชื่อผู้รับ : ธนภรณ์ / ลูกจ้าง

สถานะ : ผู้รับได้รับสิ่งของเรียบร้อยแล้ว

อังคาร 06 ธ.ค. 2565 16:30 น.

รับเข้าระบบ | ระหว่างขนส่ง | ออกไปนำจ่าย | นำจ่ายสำเร็จ

ลายเซ็น

06/12/2565 16:30 น.	จันทบุรี	นำจ่ายสำเร็จ (ธนภรณ์/ลูกจ้าง) (ผู้รับได้รับสิ่งของเรียบร้อยแล้ว)
06/12/2565 13:42 น.	จันทบุรี	อยู่ระหว่างการนำจ่าย
03/12/2565 16:11 น.	จันทบุรี	นำจ่ายไม่สำเร็จ (ส่วนรายการ/บริษัทฯ หยุด)
03/12/2565 16:10 น.	จันทบุรี	อยู่ระหว่างการนำจ่าย
02/12/2565 20:10 น.	ศป.ศรีราชา	อยู่ระหว่างการขนส่ง
02/12/2565 05:47 น.	ศป.หลักสี่	อยู่ระหว่างการขนส่ง
01/12/2565 16:39 น.	บางกอกน้อย	อยู่ระหว่างการขนส่ง
01/12/2565 16:00 น.	บางกอกน้อย	รับฝาก

38. RL584992774TH
ระยอง

นำจ่ายสำเร็จ

ชื่อผู้รับ : กกก / เจ้าหน้าที่เวรรับส่ง
สถานะ : ผู้รับได้รับสิ่งของเรียบร้อยแล้ว

อาทิตย์
04 ธ.ค. 2565 11:01 น.

รับเข้าระบบ | ระหว่างขนส่ง | ออกไปนำจ่าย | นำจ่ายสำเร็จ

ลายเซ็น

04/12/2565 11:01 น.	ระยอง	นำจ่ายสำเร็จ (กกก/เจ้าหน้าที่เวรรับส่ง) (ผู้รับได้รับสิ่งของเรียบร้อยแล้ว)
04/12/2565 10:19 น.	ระยอง	อยู่ระหว่างการนำจ่าย
02/12/2565 20:11 น.	ศป.ศรีราชา	อยู่ระหว่างการขนส่ง
02/12/2565 05:47 น.	ศป.หลักสี่	อยู่ระหว่างการขนส่ง
01/12/2565 16:39 น.	บางกอกน้อย	อยู่ระหว่างการขนส่ง
01/12/2565 16:00 น.	บางกอกน้อย	รับฝาก

39. RL584992788TH
จันทบุรี

นำจ่ายสำเร็จ

ชื่อผู้รับ : เทพณรงค์ / ลูกจ้าง
สถานะ : ผู้รับได้รับสิ่งของเรียบร้อยแล้ว

อังคาร
06 ธ.ค. 2565 10:53 น.

รับเข้าระบบ | ระหว่างขนส่ง | ออกไปนำจ่าย | นำจ่ายสำเร็จ

ลายเซ็น

06/12/2565 10:53 น.	จันทบุรี	นำจ่ายสำเร็จ (เทพณรงค์/ลูกจ้าง) (ผู้รับได้รับสิ่งของเรียบร้อยแล้ว)
06/12/2565 09:40 น.	จันทบุรี	อยู่ระหว่างการนำจ่าย
03/12/2565 11:42 น.	จันทบุรี	นำจ่ายไม่สำเร็จ (ส่วนรายการ/บริษัทฯ หยุด)
03/12/2565 11:00 น.	จันทบุรี	อยู่ระหว่างการนำจ่าย
02/12/2565 20:10 น.	ศป.ศรีราชา	อยู่ระหว่างการขนส่ง
02/12/2565 05:47 น.	ศป.หลักสี่	อยู่ระหว่างการขนส่ง
01/12/2565 16:39 น.	บางกอกน้อย	อยู่ระหว่างการขนส่ง
01/12/2565 16:00 น.	บางกอกน้อย	รับฝาก

40. RL584992791TH
จันทบุรี

นำจ่ายสำเร็จ

ชื่อผู้รับ : กฤตภาส / เจ้าหน้าที่เวรรับส่ง
สถานะ : ผู้รับได้รับสิ่งของเรียบร้อยแล้ว

อังคาร
06 ธ.ค. 2565 16:38 น.

รับเข้าระบบ | ระหว่างขนส่ง | ออกไปนำจ่าย | นำจ่ายสำเร็จ

ลายเซ็น

06/12/2565 16:38 น.	จันทบุรี	นำจ่ายสำเร็จ (กฤตภาส/เจ้าหน้าที่เวรรับส่ง) (ผู้รับได้รับสิ่งของเรียบร้อยแล้ว)
06/12/2565 12:54 น.	จันทบุรี	อยู่ระหว่างการนำจ่าย
03/12/2565 16:11 น.	จันทบุรี	นำจ่ายไม่สำเร็จ (ส่วนรายการ/บริษัทฯ หยุด)
03/12/2565 16:10 น.	จันทบุรี	อยู่ระหว่างการนำจ่าย
02/12/2565 20:10 น.	ศป.ศรีราชา	อยู่ระหว่างการขนส่ง
02/12/2565 05:47 น.	ศป.หลักสี่	อยู่ระหว่างการขนส่ง
01/12/2565 16:39 น.	บางกอกน้อย	อยู่ระหว่างการขนส่ง
01/12/2565 16:00 น.	บางกอกน้อย	รับฝาก

41. RL584992805TH

จันทบุรี

นำจ่ายสำเร็จ

ชื่อผู้รับ : เฉลิมรัฐ / เจ้าหน้าที่เวรรับส่ง

สถานะ : ผู้รับได้รับสิ่งของเรียบร้อยแล้ว

จันทร์ 05 ธ.ค. 2565 11.13 น.

รับเข้าระบบ | ระหว่างขนส่ง | ออกไปนำจ่าย | นำจ่ายสำเร็จ

ลายเซ็น

05/12/2565 11.13 น.	จันทบุรี	นำจ่ายสำเร็จ (เฉลิมรัฐ/เจ้าหน้าที่เวรรับส่ง) (ผู้รับได้รับสิ่งของเรียบร้อยแล้ว)
05/12/2565 10.05 น.	จันทบุรี	อยู่ระหว่างการนำจ่าย
03/12/2565 13.43 น.	จันทบุรี	นำจ่ายไม่สำเร็จ (ส่วนราชการ/บริษัทฯ หยุด)
03/12/2565 11.18 น.	จันทบุรี	อยู่ระหว่างการนำจ่าย
02/12/2565 20.10 น.	ศป.ศรีราชา	อยู่ระหว่างการขนส่ง
02/12/2565 05.47 น.	ศป.หลักสี่	อยู่ระหว่างการขนส่ง
01/12/2565 16.39 น.	บางกอกน้อย	อยู่ระหว่างการขนส่ง
01/12/2565 16.00 น.	บางกอกน้อย	รับฝาก

42. RL584992814TH

จันทบุรี

นำจ่ายสำเร็จ

ชื่อผู้รับ : นิพร / ลูกจ้าง

สถานะ : ผู้รับได้รับสิ่งของเรียบร้อยแล้ว

เสาร์ 03 ธ.ค. 2565 12.31 น.

รับเข้าระบบ | ระหว่างขนส่ง | ออกไปนำจ่าย | นำจ่ายสำเร็จ

ลายเซ็น

03/12/2565 12.31 น.	จันทบุรี	นำจ่ายสำเร็จ (นิพร/ลูกจ้าง) (ผู้รับได้รับสิ่งของเรียบร้อยแล้ว)
03/12/2565 10.31 น.	จันทบุรี	อยู่ระหว่างการนำจ่าย
02/12/2565 20.10 น.	ศป.ศรีราชา	อยู่ระหว่างการขนส่ง
02/12/2565 05.47 น.	ศป.หลักสี่	อยู่ระหว่างการขนส่ง
01/12/2565 16.39 น.	บางกอกน้อย	อยู่ระหว่างการขนส่ง
01/12/2565 16.00 น.	บางกอกน้อย	รับฝาก

43. RL584992828TH

จันทบุรี

นำจ่ายสำเร็จ

ชื่อผู้รับ : พนง / ลูกจ้าง

สถานะ : ผู้รับได้รับสิ่งของเรียบร้อยแล้ว

พุธ 07 ธ.ค. 2565 19.55 น.

รับเข้าระบบ | ระหว่างขนส่ง | ออกไปนำจ่าย | นำจ่ายสำเร็จ

ลายเซ็น

07/12/2565 19.55 น.	จันทบุรี	นำจ่ายสำเร็จ (พนง/ลูกจ้าง) (ผู้รับได้รับสิ่งของเรียบร้อยแล้ว)
07/12/2565 19.51 น.	จันทบุรี	อยู่ระหว่างการนำจ่าย
06/12/2565 18.29 น.	จันทบุรี	รอจ่าย ณ ที่ทำการไปรษณีย์
06/12/2565 13.42 น.	จันทบุรี	อยู่ระหว่างการนำจ่าย
03/12/2565 16.11 น.	จันทบุรี	นำจ่ายไม่สำเร็จ (ส่วนราชการ/บริษัทฯ หยุด)
03/12/2565 16.10 น.	จันทบุรี	อยู่ระหว่างการนำจ่าย
02/12/2565 20.10 น.	ศป.ศรีราชา	อยู่ระหว่างการขนส่ง
02/12/2565 05.47 น.	ศป.หลักสี่	อยู่ระหว่างการขนส่ง
01/12/2565 16.39 น.	บางกอกน้อย	อยู่ระหว่างการขนส่ง
01/12/2565 16.00 น.	บางกอกน้อย	รับฝาก

44. RL584992831TH
จันทบุรี

นำจ่ายสำเร็จ

ชื่อผู้รับ : นภาพร / ลูกจ้าง
สถานะ : ผู้รับได้รับสิ่งของเรียบร้อยแล้ว

อังการ
06 ธ.ค. 2565 14:57 น.

รับเข้าระบบ | ระหว่างขนส่ง | ออกไปนำจ่าย | นำจ่ายสำเร็จ

ลายเซ็น

06/12/2565 14:57 น.	จันทบุรี	นำจ่ายสำเร็จ (นภาพร/ลูกจ้าง) (ผู้รับได้รับสิ่งของเรียบร้อยแล้ว)
06/12/2565 13:42 น.	จันทบุรี	อยู่ระหว่างการนำจ่าย
03/12/2565 16:11 น.	จันทบุรี	นำจ่ายไม่สำเร็จ (ส่วนรายการ/บริษัทฯ หยุด)
03/12/2565 16:10 น.	จันทบุรี	อยู่ระหว่างการนำจ่าย
02/12/2565 20:10 น.	ศป.ศรีราชา	อยู่ระหว่างการขนส่ง
02/12/2565 05:47 น.	ศป.หลักสี่	อยู่ระหว่างการขนส่ง
01/12/2565 16:39 น.	บางกอกน้อย	อยู่ระหว่างการขนส่ง
01/12/2565 16:00 น.	บางกอกน้อย	รับฝาก

45. RL584992845TH
มะขาม

นำจ่ายสำเร็จ

ชื่อผู้รับ : ธัญลักษ์ / เจ้าหน้าที่ด่านศุลกากร
สถานะ : ผู้รับได้รับสิ่งของเรียบร้อยแล้ว

อังการ
06 ธ.ค. 2565 16:55 น.

รับเข้าระบบ | ระหว่างขนส่ง | ออกไปนำจ่าย | นำจ่ายสำเร็จ

ลายเซ็น

06/12/2565 16:55 น.	มะขาม	นำจ่ายสำเร็จ (ธัญลักษ์/เจ้าหน้าที่ด่านศุลกากร) (ผู้รับได้รับสิ่งของเรียบร้อยแล้ว)
06/12/2565 10:21 น.	มะขาม	อยู่ระหว่างการนำจ่าย
03/12/2565 15:58 น.	มะขาม	นำจ่ายไม่สำเร็จ (ส่วนรายการ/บริษัทฯ หยุด)
03/12/2565 15:58 น.	มะขาม	อยู่ระหว่างการนำจ่าย
02/12/2565 20:12 น.	ศป.ศรีราชา	อยู่ระหว่างการขนส่ง
02/12/2565 05:47 น.	ศป.หลักสี่	อยู่ระหว่างการขนส่ง
01/12/2565 16:39 น.	บางกอกน้อย	อยู่ระหว่างการขนส่ง
01/12/2565 16:00 น.	บางกอกน้อย	รับฝาก

46. RL584992859TH
ชลบุรี

นำจ่ายสำเร็จ

ชื่อผู้รับ : พรรษณะ / เจ้าหน้าที่เวรรับส่ง
สถานะ : ผู้รับได้รับสิ่งของเรียบร้อยแล้ว

อังการ
06 ธ.ค. 2565 11:37 น.

รับเข้าระบบ | ระหว่างขนส่ง | ออกไปนำจ่าย | นำจ่ายสำเร็จ

ลายเซ็น

06/12/2565 11:37 น.	ชลบุรี	นำจ่ายสำเร็จ (พรรษณะ/เจ้าหน้าที่เวรรับส่ง) (ผู้รับได้รับสิ่งของเรียบร้อยแล้ว)
06/12/2565 10:18 น.	ชลบุรี	อยู่ระหว่างการนำจ่าย
03/12/2565 12:35 น.	ชลบุรี	นำจ่ายไม่สำเร็จ (ส่วนรายการ/บริษัทฯ หยุด)
03/12/2565 12:34 น.	ชลบุรี	อยู่ระหว่างการนำจ่าย
02/12/2565 23:24 น.	ชลบุรี	อยู่ระหว่างการขนส่ง
02/12/2565 20:09 น.	ศป.ศรีราชา	อยู่ระหว่างการขนส่ง
02/12/2565 05:47 น.	ศป.หลักสี่	อยู่ระหว่างการขนส่ง
01/12/2565 16:39 น.	บางกอกน้อย	อยู่ระหว่างการขนส่ง
01/12/2565 16:00 น.	บางกอกน้อย	รับฝาก

47. RL584992862TH
จันทบุรี

นำจ่ายสำเร็จ

ชื่อผู้รับ : จินตรีย์ / เจ้าหน้าที่เวรรับส่ง
สถานะ : ผู้รับได้รับสิ่งของเรียบร้อยแล้ว

อังคาร
06 ธ.ค. 2565 16:49 น.

รับเข้าระบบ | ระหว่างขนส่ง | ออกไปนำจ่าย | นำจ่ายสำเร็จ

ลายเซ็น

06/12/2565 16:49 น.	จันทบุรี	นำจ่ายสำเร็จ (จินตรีย์/เจ้าหน้าที่เวรรับส่ง) (ผู้รับได้รับสิ่งของเรียบร้อยแล้ว)
06/12/2565 12:54 น.	จันทบุรี	อยู่ระหว่างการนำจ่าย
03/12/2565 16:11 น.	จันทบุรี	นำจ่ายไม่สำเร็จ (ส่วนราชการ/บริษัทฯ หยุด)
03/12/2565 16:10 น.	จันทบุรี	อยู่ระหว่างการนำจ่าย
02/12/2565 20:10 น.	ศป.ศรีราชา	อยู่ระหว่างการขนส่ง
02/12/2565 05:47 น.	ศป.หลักสี่	อยู่ระหว่างการขนส่ง
01/12/2565 16:39 น.	บางกอกน้อย	อยู่ระหว่างการขนส่ง
01/12/2565 16:00 น.	บางกอกน้อย	รับฝาก

48. RL584992876TH
ท่าใหม่

นำจ่ายสำเร็จ

ชื่อผู้รับ : มยุรี / เจ้าหน้าที่เวรรับส่ง
สถานะ : ผู้รับได้รับสิ่งของเรียบร้อยแล้ว

อังคาร
06 ธ.ค. 2565 11:10 น.

รับเข้าระบบ | ระหว่างขนส่ง | ออกไปนำจ่าย | นำจ่ายสำเร็จ

ลายเซ็น

06/12/2565 11:10 น.	ท่าใหม่	นำจ่ายสำเร็จ (มยุรี/เจ้าหน้าที่เวรรับส่ง) (ผู้รับได้รับสิ่งของเรียบร้อยแล้ว)
06/12/2565 09:24 น.	ท่าใหม่	อยู่ระหว่างการนำจ่าย
03/12/2565 11:08 น.	ท่าใหม่	นำจ่ายไม่สำเร็จ (ส่วนราชการ/บริษัทฯ หยุด)
03/12/2565 10:46 น.	ท่าใหม่	อยู่ระหว่างการนำจ่าย
02/12/2565 20:10 น.	ศป.ศรีราชา	อยู่ระหว่างการขนส่ง
02/12/2565 05:47 น.	ศป.หลักสี่	อยู่ระหว่างการขนส่ง
01/12/2565 16:39 น.	บางกอกน้อย	อยู่ระหว่างการขนส่ง
01/12/2565 16:00 น.	บางกอกน้อย	รับฝาก

49. RL584992880TH
ท่าใหม่

นำจ่ายสำเร็จ

ชื่อผู้รับ : มยุรี / เจ้าหน้าที่เวรรับส่ง
สถานะ : ผู้รับได้รับสิ่งของเรียบร้อยแล้ว

อังคาร
06 ธ.ค. 2565 11:10 น.

รับเข้าระบบ | ระหว่างขนส่ง | ออกไปนำจ่าย | นำจ่ายสำเร็จ

ลายเซ็น

06/12/2565 11:10 น.	ท่าใหม่	นำจ่ายสำเร็จ (มยุรี/เจ้าหน้าที่เวรรับส่ง) (ผู้รับได้รับสิ่งของเรียบร้อยแล้ว)
06/12/2565 09:24 น.	ท่าใหม่	อยู่ระหว่างการนำจ่าย
03/12/2565 11:08 น.	ท่าใหม่	นำจ่ายไม่สำเร็จ (ส่วนราชการ/บริษัทฯ หยุด)
03/12/2565 10:46 น.	ท่าใหม่	อยู่ระหว่างการนำจ่าย
02/12/2565 20:10 น.	ศป.ศรีราชา	อยู่ระหว่างการขนส่ง
02/12/2565 05:47 น.	ศป.หลักสี่	อยู่ระหว่างการขนส่ง
01/12/2565 16:39 น.	บางกอกน้อย	อยู่ระหว่างการขนส่ง
01/12/2565 16:00 น.	บางกอกน้อย	รับฝาก

SO. RL584992893TH

ก่าใหม่

นำจ่ายสำเร็จ

ชื่อผู้รับ : มยุรี / เจ้าหน้าที่เวรรับส่ง

สถานะ : ผู้รับได้รับสิ่งของเรียบร้อยแล้ว

อังคาร
06 ธ.ค. 2565 11:10 น.

รับเข้าระบบ | ระหว่างขนส่ง | ออกไปนำจ่าย | นำจ่ายสำเร็จ

ลายเซ็น

06/12/2565 11:10 น.	ก่าใหม่	นำจ่ายสำเร็จ (มยุรี/เจ้าหน้าที่เวรรับส่ง) (ผู้รับได้รับสิ่งของเรียบร้อยแล้ว)
06/12/2565 09:24 น.	ก่าใหม่	อยู่ระหว่างการนำจ่าย
03/12/2565 11:08 น.	ก่าใหม่	นำจ่ายไม่สำเร็จ (สัวบราชการ/บริษัทฯ หยุด)
03/12/2565 10:46 น.	ก่าใหม่	อยู่ระหว่างการนำจ่าย
02/12/2565 20:10 น.	คป.ศรีราชา	อยู่ระหว่างการขนส่ง
02/12/2565 05:47 น.	คป.หลักสี่	อยู่ระหว่างการขนส่ง
01/12/2565 16:39 น.	บางกอกน้อย	อยู่ระหว่างการขนส่ง
01/12/2565 16:00 น.	บางกอกน้อย	รับฝาก

[redacted]

3

ใบฝากส่งเอกสารหลังการประชุม (สัมมนา ครั้งที่ 2) ทล.3 จ.จันทบุรี

- ☐ ไปรษณีย์ภัณฑ์
- ☑ ลงทะเบียน
- ☐ รับรอง
- ☐ พัสดุไปรษณีย์
- ☐ รับประกัน
- ☐ EMS

จาก...บริษัท เอเชีย แล็ป แอนด์ คอนซัลแตนท์ จำกัด

ที่อยู่...เลขที่ 184 ซอยพุทธมณฑลสาย 2 ซอย 12 แขวงบางไผ่ เขตบางแค กทม. 10160 RL684992

ลำดับ	นามผู้รับ	ปลายทาง	เลขที่
1	[redacted]		
2			
3			
4			
5			
6			
7			
8			
9			
10			
11			
12			
13			
14			
15			
16			
17			
18			
19			
20			
21			
22			
23			
24			
25			

รวมทั้งสิ้น.....25.....ฉบับ/ห่อ

พนักงานรับฝาก.....

บริษัทไปรษณีย์ไทย จำกัด
บางกอกน้อย 10700
สาขาที่ 0098 Tel. 0-2418-4651
TAX ID. 0105546095724
ใบรับเงิน
POS B03030000202172 RCPT#605241
01/12/2022 16:00:47 USER#wanunoa.ye
RC#302005 W11 TR#5948540

1. จดหมายในประเทศของ
RL 5849 9240 3 TH - RL 5849 9264 1 TH
N จดหมายในประเทศของ
25@15.00 B375.00
N ลงทะเบียนในฯ - ของ
25@13.00 B325.00

2. จดหมายในประเทศของ
RL 5849 9265 5 TH - RL 5849 9289 3 TH
N จดหมายในประเทศของ
25@15.00 B375.00
N ลงทะเบียนในฯ - ของ
25@13.00 B325.00

3. จดหมายในประเทศของ
RL 5849 9290 2 TH - RL 5849 9314 8 TH
N จดหมายในประเทศของ
25@15.00 B375.00
N ลงทะเบียนในฯ - ของ
25@13.00 B325.00

4. จดหมายในประเทศของ
RL 5849 9315 1 TH - RL 5849 9339 0 TH
N จดหมายในประเทศของ
25@15.00 B375.00
N ลงทะเบียนในฯ - ของ
25@13.00 B325.00

5. จดหมายในประเทศของ
RL 5849 9340 9 TH - RL 5849 9361 6 TH
N จดหมายในประเทศของ
22@15.00 B330.00
N ลงทะเบียนในฯ - ของ
22@13.00 B286.00

รวมทั้งสิ้น B3,416.00
เงินสด B7,540.00
เงินทอน -B4,124.00

ขอบคุณที่ใช้บริการ
POST Family เปลี่ยนทุกบอดการส่งเป็นคะแนนสะสม
สมาชิกตรวจสอบคะแนนใช้ในรับกัดไป
สมัครหรือตรวจสอบคะแนนทาง
https://postfamily.thailandpost.com

ส่งของระหว่างประเทศเลือกได้ตรงใจ
Courier Post ส่งด่วนครีเปี่ยน สูงสุด 200 กิโลกรัม
EMS World ส่งไว่ทั่วโลก
ePacket ส่งประหยัด
ตรวจสอบประเทศและเงื่อนไขสิ่งของ ส่งที่ส่งทาง
https://international.thailandpost.com

[illegible]
กำลัง[illegible]

นำจ่ายสำเร็จ

[illegible]

[illegible] 06 [illegible]

06/12/2565 11:04 น.	[illegible]	[illegible]
06/12/2565 09:24 น.	[illegible]	[illegible]
03/12/2565 9:08 น.	[illegible]	[illegible]
03/12/2565 10:48 น.	[illegible]	[illegible]
02/12/2565 20:10 น.	[illegible]	[illegible]
02/12/2565 05:47 น.	[illegible]	[illegible]
01/12/2565 16:39 น.	[illegible]	[illegible]
01/12/2565 16:00 น.	[illegible]	รับสิทธิ

[illegible]
กำลัง[illegible]

นำจ่ายสำเร็จ

[illegible]

[illegible] 06 [illegible]

06/12/2565 11:10 น.	[illegible]	[illegible]
06/12/2565 09:24 น.	[illegible]	[illegible]
03/12/2565 9:08 น.	[illegible]	[illegible]
03/12/2565 10:48 น.	[illegible]	[illegible]
02/12/2565 20:10 น.	[illegible]	[illegible]
02/12/2565 05:47 น.	[illegible]	[illegible]
01/12/2565 16:39 น.	[illegible]	[illegible]
01/12/2565 16:00 น.	[illegible]	รับสิทธิ

[illegible]
กำลัง[illegible]

นำจ่ายสำเร็จ

[illegible]

[illegible] 06 [illegible]

06/12/2565 15:47 น.	[illegible]	[illegible]
06/12/2565 09:06 น.	[illegible]	[illegible]
05/12/2565 14:00 น.	[illegible]	[illegible]
05/12/2565 09:15 น.	[illegible]	[illegible]
03/12/2565 17:35 น.	[illegible]	[illegible]
03/12/2565 10:49 น.	[illegible]	[illegible]
02/12/2565 20:10 น.	[illegible]	[illegible]
02/12/2565 05:47 น.	[illegible]	[illegible]
01/12/2565 16:39 น.	[illegible]	[illegible]
01/12/2565 16:00 น.	[illegible]	รับสิทธิ

[illegible]
กำลัง[illegible]

นำจ่ายสำเร็จ

[illegible]

[illegible] 06 [illegible]

06/12/2565 11:21 น.	[illegible]	[illegible]
06/12/2565 09:01 น.	[illegible]	[illegible]
05/12/2565 13:45 น.	[illegible]	[illegible]
05/12/2565 09:29 น.	[illegible]	[illegible]
03/12/2565 13:15 น.	[illegible]	[illegible]
03/12/2565 10:04 น.	[illegible]	[illegible]
02/12/2565 20:10 น.	[illegible]	[illegible]
02/12/2565 05:47 น.	[illegible]	[illegible]
01/12/2565 16:39 น.	[illegible]	[illegible]
01/12/2565 16:00 น.	[illegible]	รับสิทธิ

[illegible]
กำลัง[illegible]

นำจ่ายสำเร็จ

[illegible]

[illegible] 03 [illegible]

03/12/2565 12:38 น.	[illegible]	[illegible]
03/12/2565 09:54 น.	[illegible]	[illegible]
02/12/2565 20:10 น.	[illegible]	[illegible]
02/12/2565 05:47 น.	[illegible]	[illegible]
01/12/2565 16:39 น.	[illegible]	[illegible]
01/12/2565 16:00 น.	[illegible]	รับสิทธิ

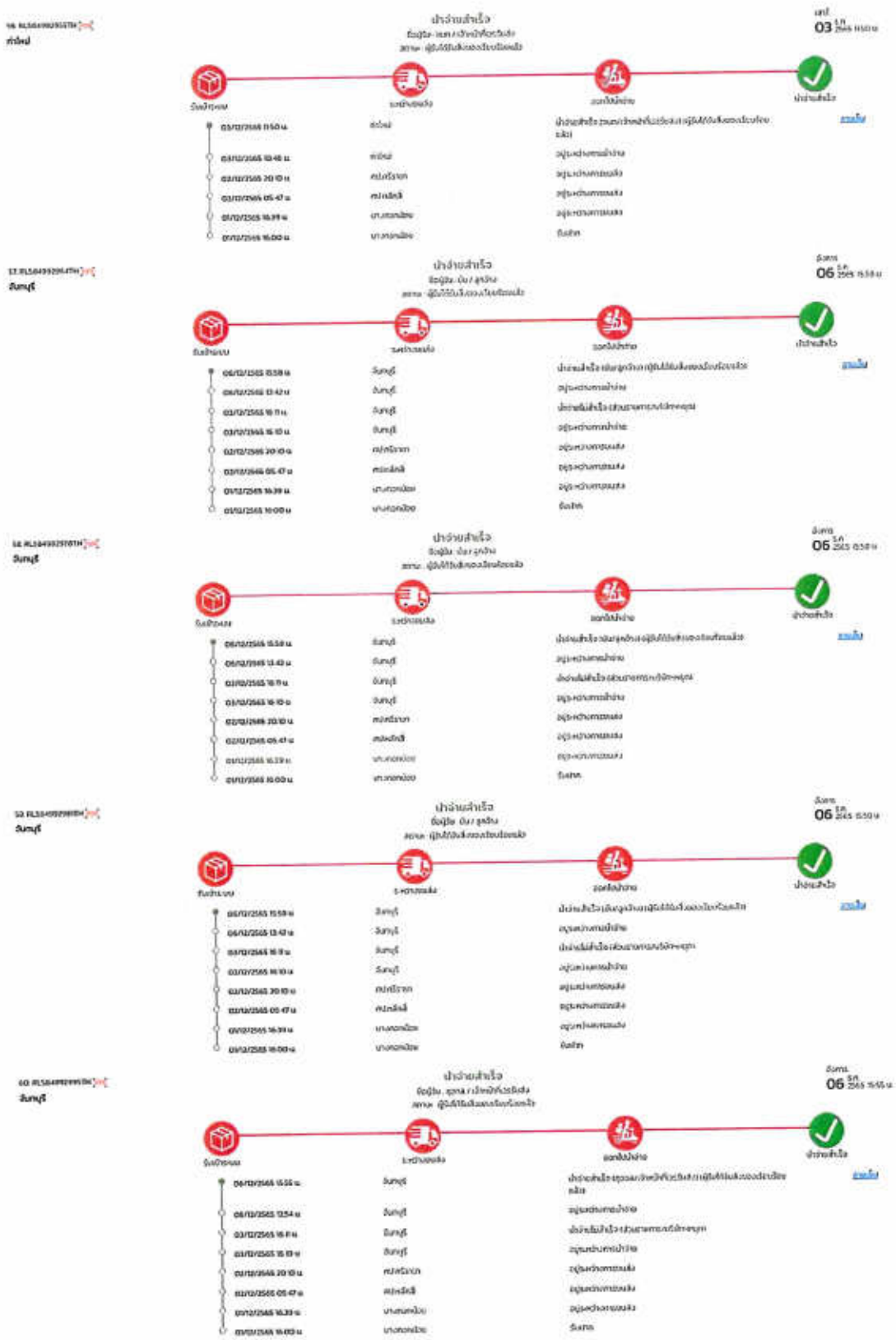
ทำจ่ายสำเร็จ
03
ทำจ่ายสำเร็จ
06
ทำจ่ายสำเร็จ
06
ทำจ่ายสำเร็จ
06
ทำจ่ายสำเร็จ
06

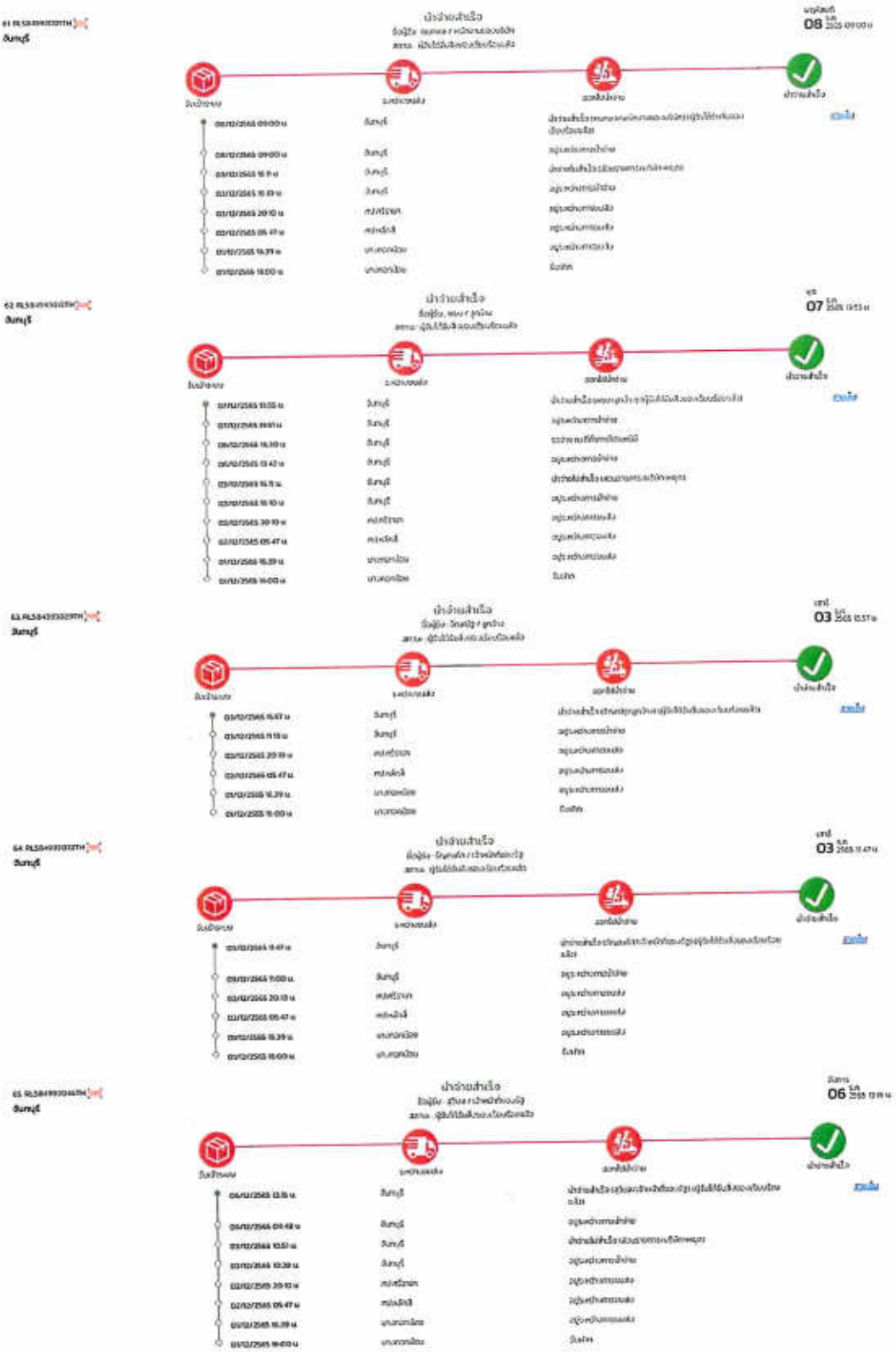
นำจ่ายสำเร็จ
นำจ่ายสำเร็จ
นำจ่ายสำเร็จ
นำจ่ายสำเร็จ
นำจ่ายสำเร็จ

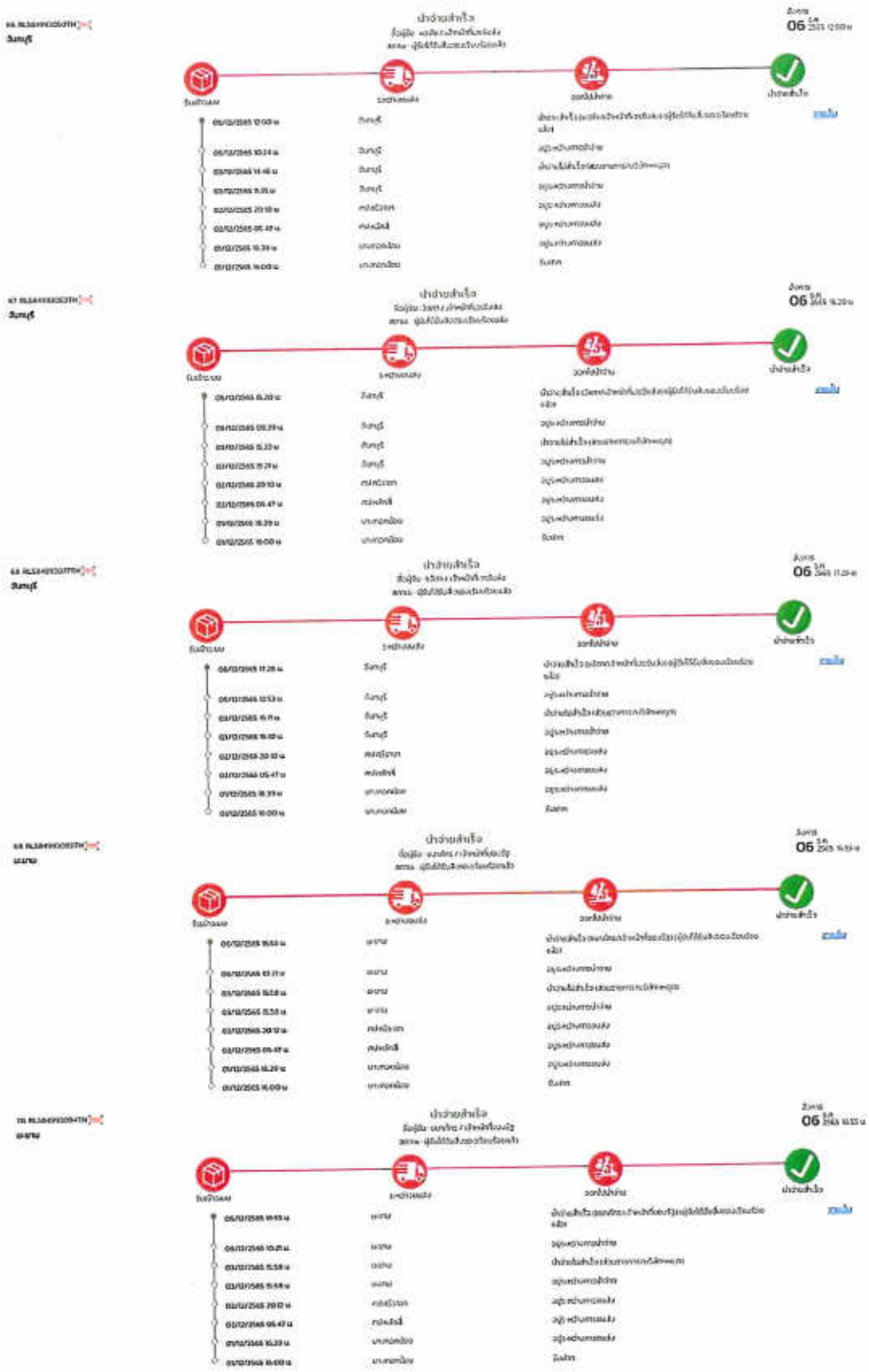
นำจ่ายสำเร็จ
นำจ่ายสำเร็จ
นำจ่ายสำเร็จ
นำจ่ายสำเร็จ
นำจ่ายสำเร็จ

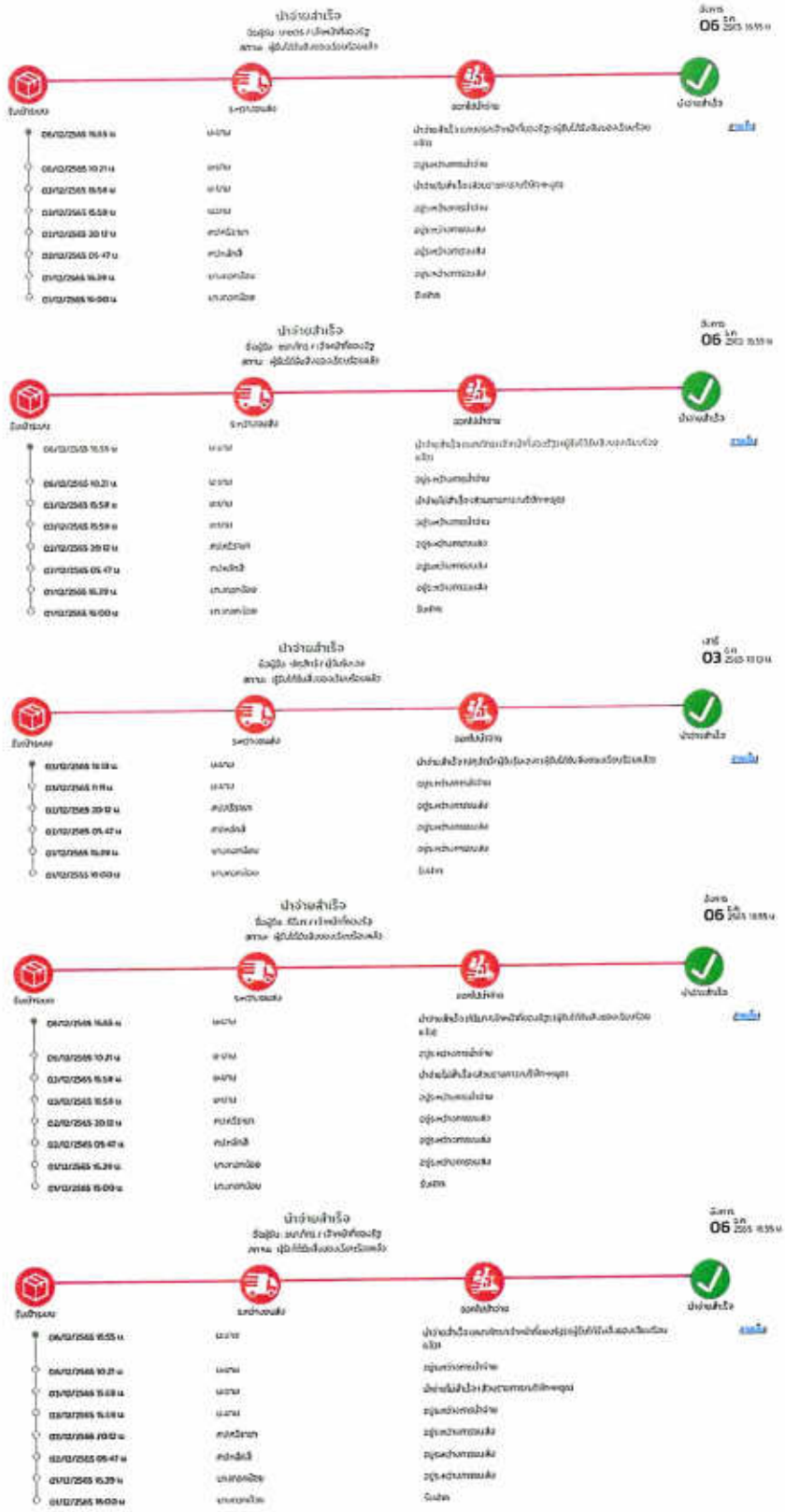
นำจ่ายสำเร็จ
นำจ่ายสำเร็จ
นำจ่ายสำเร็จ
นำจ่ายสำเร็จ
นำจ่ายสำเร็จ

[redacted]

4

ใบฝากส่งเอกสารหลังการประชุม (สัมมนา ครั้งที่ 2) ทล.3 จ.จันทบุรี

- ☐ ไปรษณีย์ภัณฑ์
- ☑ ลงทะเบียน
- ☐ รับรอง
- ☐ พัสดุไปรษณีย์
- ☐ รับประกัน
- ☐ EMS

จาก...บริษัท เอเชีย แล็ป แอนด์ คอนซัลแตนท์ จำกัด

ที่อยู่...เลขที่ 184 ซอยพุทธมณฑลสาย 2 ซอย 12 แขวงบางไผ่ เขตบางแค กทม. 10160 RL584993

ลำดับ	นามผู้รับ	ปลายทาง	เลขที่
1	[redacted]		
2			
3			
4			
5			
6			
7			
8			
9			
10			
11			
12			
13			
14			
15			
16			
17			
18			
19			
20			
21			
22			
23			
24			
25			

รวมทั้งสิ้น.....25.....ฉบับ/ห่อ

พนักงานรับฝาก.....

บริษัทไปรษณีย์ไทย จำกัด
บางกอกน้อย 10700
สาขาที่ 0098 Tel. 0-2418-4651
TAX ID. 0105546095724
ใบรับเงิน

POS B03030000202172 RCPT#605241
01/12/2022 16:00:47 USER#warunee.ye
RC#302005 W11 TR#5948S4D

1. จดหมายในประเทศของ
RL 5849 9240 3 TH - RL 5849 9264 1 TH
N จดหมายในประเทศของ
25@15.00 B375.00
N ลงทะเบียนในฯ - ของ
25@13.00 B325.00

2. จดหมายในประเทศของ
RL 5849 9265 5 TH - RL 5849 9289 3 TH
N จดหมายในประเทศของ
25@15.00 B375.00
N ลงทะเบียนในฯ - ของ
25@13.00 B325.00

3. จดหมายในประเทศของ
RL 5849 9290 2 TH - RL 5849 9314 6 TH
N จดหมายในประเทศของ
25@15.00 B375.00
N ลงทะเบียนในฯ - ของ
25@13.00 B325.00

4. จดหมายในประเทศของ
RL 5849 9315 1 TH - RL 5849 9339 0 TH
N จดหมายในประเทศของ
25@15.00 B375.00
N ลงทะเบียนในฯ - ของ
25@13.00 B325.00

5. จดหมายในประเทศของ
RL 5849 9340 9 TH - RL 5849 9361 6 TH
N จดหมายในประเทศของ
22@15.00 B330.00
N ลงทะเบียนในฯ - ของ
22@13.00 B286.00

รวมทั้งสิ้น	B3,416.00
เงินสด	B7,540.00
เงินทอน	-B4,124.00

ขอบคุณที่ใช้บริการ
POST Family เม็ดเงินทุกบาทการส่งเป็นคะแนนสะสม
สมาชิกตรวจสอบคะแนนได้ในรหัสใช้
สมัครเชื่อตรวจสอบคะแนนทาง
https://postfamily.thailandpost.com

ส่งของระหว่างประเทศเลือกได้ตรงใจ
Courier Post ส่งด่วนพรีเมียม สูงสุด 200 กิโลกรัม
EMS World ส่งไว้ทั่วโลก
ePacket ส่งประหยัด
ตรวจสอบประเทศและเงื่อนไขส่ง งที่ส่งทาง
https://international.thailandpost.com

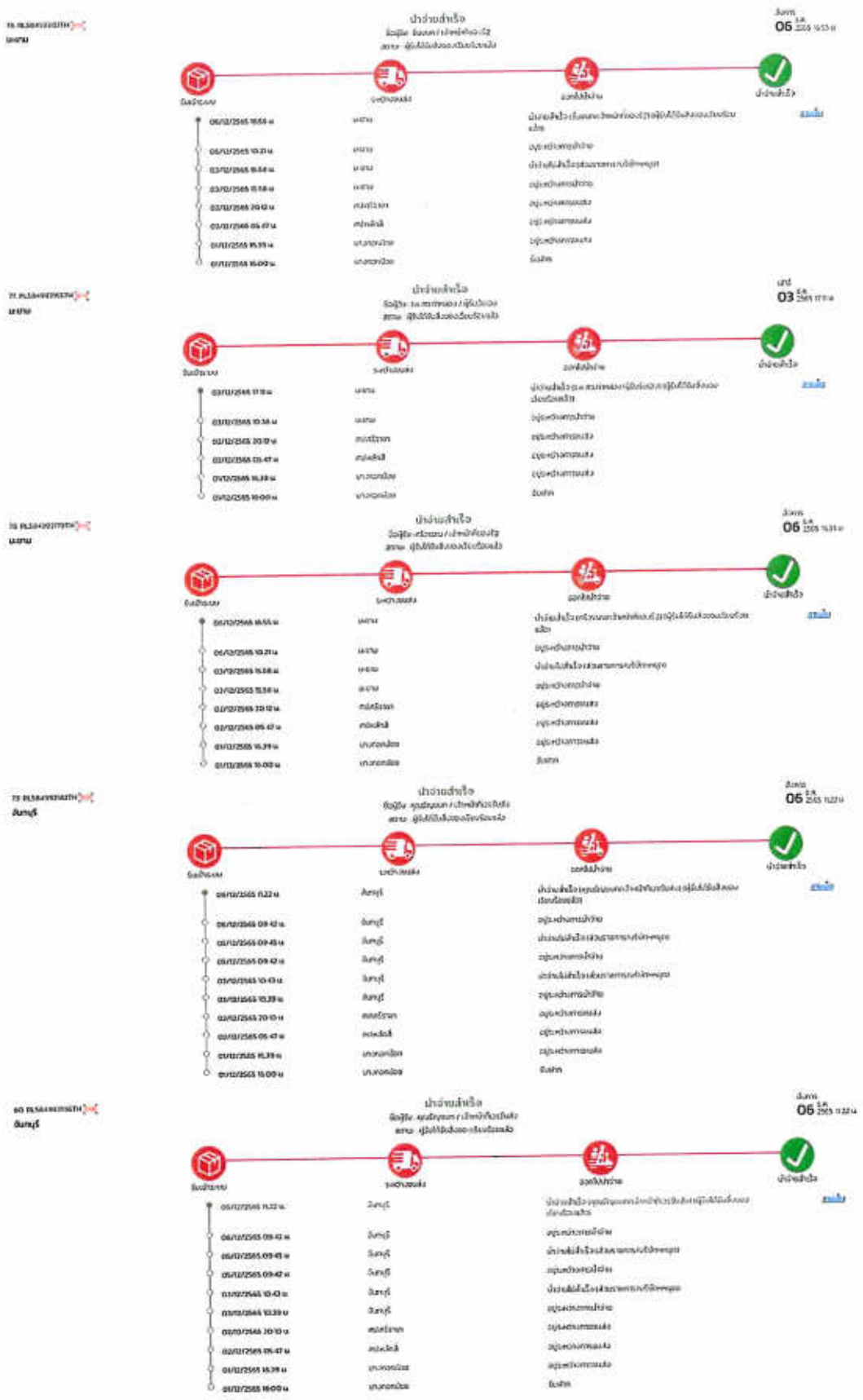
นำส่งสำเร็จ
นำส่งสำเร็จ
นำส่งสำเร็จ
นำส่งสำเร็จ

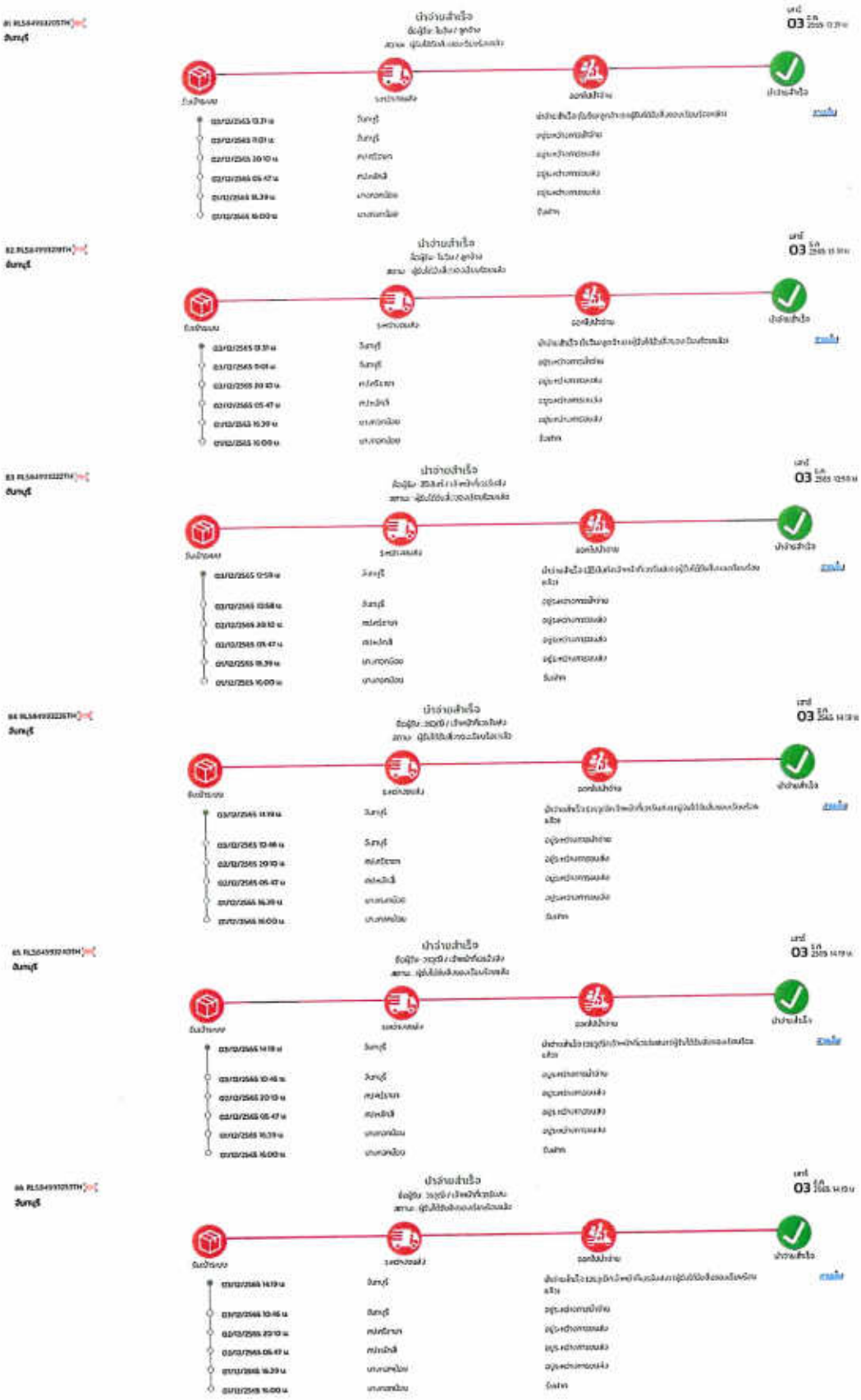
นำจ่ายสำเร็จ
นำจ่ายสำเร็จ
นำจ่ายสำเร็จ
นำจ่ายสำเร็จ
นำจ่ายสำเร็จ
นำจ่ายสำเร็จ

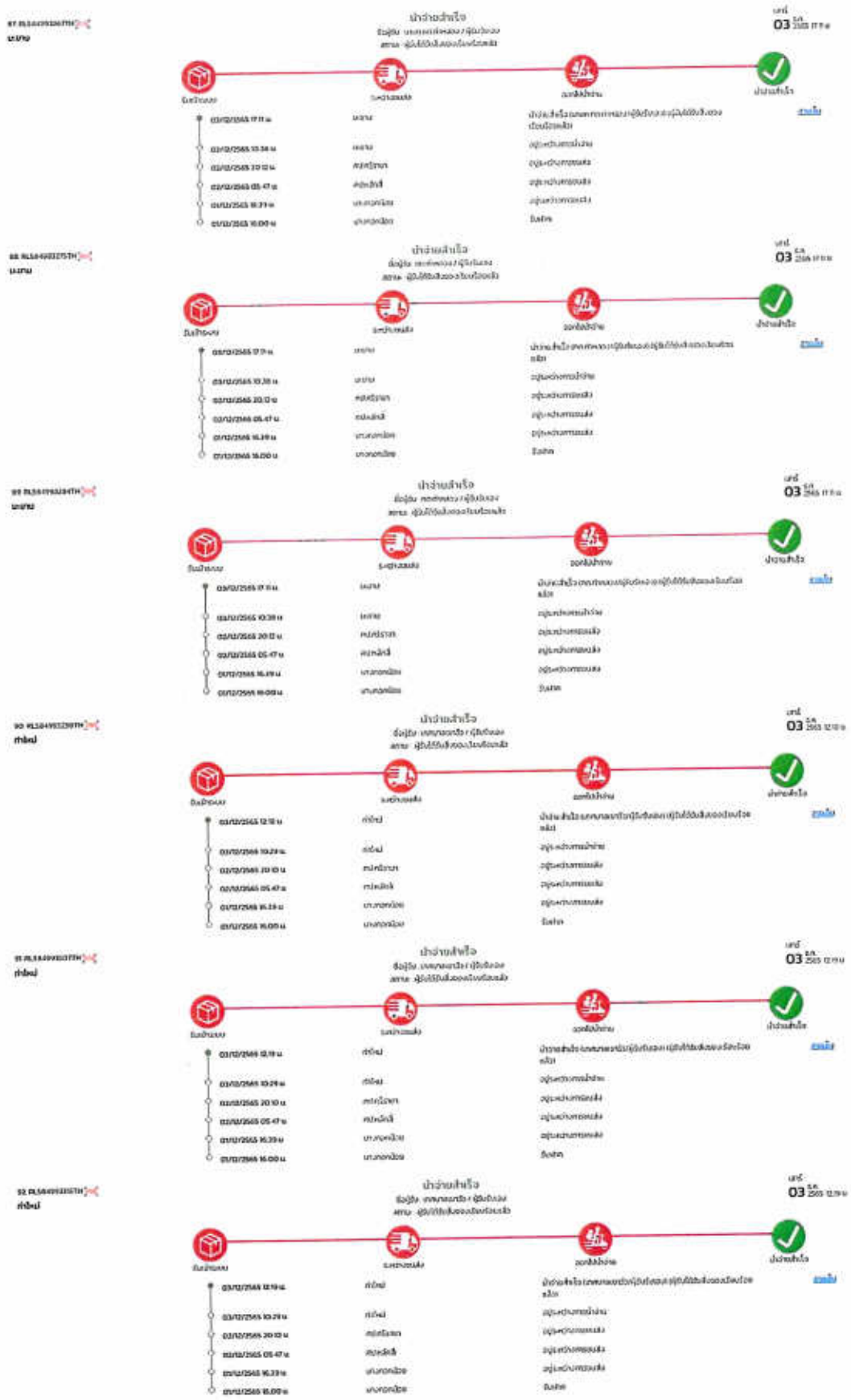
นำจ่ายสำเร็จ
นำจ่ายสำเร็จ
นำจ่ายสำเร็จ
นำจ่ายสำเร็จ
นำจ่ายสำเร็จ
นำจ่ายสำเร็จ
นำจ่ายสำเร็จ
นำจ่ายสำเร็จ

ส่งแล้ว

นำจ่ายสำเร็จ

ถึงผู้รับ: [illegible]
สถานะ: ผู้รับได้รับสิ่งของเรียบร้อยแล้ว

อัปเดต 06 ธ.ค. 2565 14:59 น.

06/12/2565 14:59 น.	ส่งแล้ว	นำจ่ายสำเร็จ (ผลการส่งมอบสู่ผู้รับ: ผู้รับได้รับสิ่งของเรียบร้อยแล้ว)	ดูเพิ่ม
06/12/2565 09:20 น.	ส่งแล้ว	อยู่ระหว่างการนำจ่าย	
06/12/2565 11:18 น.	ส่งแล้ว	นำจ่ายไม่สำเร็จ (ส่งมอบตามระบบบริการขนส่ง)	
06/12/2565 09:34 น.	ส่งแล้ว	อยู่ระหว่างการนำจ่าย	
03/12/2565 12:34 น.	ส่งแล้ว	นำจ่ายไม่สำเร็จ (ส่งมอบตามระบบบริการขนส่ง)	
03/12/2565 09:44 น.	ส่งแล้ว	อยู่ระหว่างการนำจ่าย	
02/12/2565 20:10 น.	ศูนย์คัดแยก	อยู่ระหว่างการขนส่ง	
02/12/2565 05:47 น.	ศูนย์กลาง	อยู่ระหว่างการขนส่ง	
01/12/2565 16:39 น.	นครกลาง	อยู่ระหว่างการขนส่ง	
01/12/2565 16:00 น.	นครกลาง	รับสิ่งของ	

ส่งแล้ว

นำจ่ายสำเร็จ

ถึงผู้รับ: [illegible]
สถานะ: ผู้รับได้รับสิ่งของเรียบร้อยแล้ว

อัปเดต 06 ธ.ค. 2565 14:59 น.

06/12/2565 14:59 น.	ส่งแล้ว	นำจ่ายสำเร็จ (ผลการส่งมอบสู่ผู้รับ: ผู้รับได้รับสิ่งของเรียบร้อยแล้ว)	ดูเพิ่ม
06/12/2565 09:20 น.	ส่งแล้ว	อยู่ระหว่างการนำจ่าย	
06/12/2565 11:18 น.	ส่งแล้ว	นำจ่ายไม่สำเร็จ (ส่งมอบตามระบบบริการขนส่ง)	
06/12/2565 09:34 น.	ส่งแล้ว	อยู่ระหว่างการนำจ่าย	
03/12/2565 12:34 น.	ส่งแล้ว	นำจ่ายไม่สำเร็จ (ส่งมอบตามระบบบริการขนส่ง)	
03/12/2565 09:44 น.	ส่งแล้ว	อยู่ระหว่างการนำจ่าย	
02/12/2565 20:10 น.	ศูนย์คัดแยก	อยู่ระหว่างการขนส่ง	
02/12/2565 05:47 น.	ศูนย์กลาง	อยู่ระหว่างการขนส่ง	
01/12/2565 16:39 น.	นครกลาง	อยู่ระหว่างการขนส่ง	
01/12/2565 16:00 น.	นครกลาง	รับสิ่งของ	

ส่งแล้ว

นำจ่ายสำเร็จ

ถึงผู้รับ: [illegible]
สถานะ: ผู้รับได้รับสิ่งของเรียบร้อยแล้ว

อัปเดต 06 ธ.ค. 2565 12:34 น.

06/12/2565 12:34 น.	ส่งแล้ว	นำจ่ายสำเร็จ (ผลการส่งมอบสู่ผู้รับ: ผู้รับได้รับสิ่งของเรียบร้อยแล้ว)	ดูเพิ่ม
06/12/2565 09:00 น.	ส่งแล้ว	อยู่ระหว่างการนำจ่าย	
05/12/2565 09:08 น.	ส่งแล้ว	นำจ่ายไม่สำเร็จ (ส่งมอบตามระบบบริการขนส่ง)	
05/12/2565 09:03 น.	ส่งแล้ว	อยู่ระหว่างการนำจ่าย	
03/12/2565 14:31 น.	ส่งแล้ว	นำจ่ายไม่สำเร็จ (ส่งมอบตามระบบบริการขนส่ง)	
03/12/2565 10:01 น.	ส่งแล้ว	อยู่ระหว่างการนำจ่าย	
02/12/2565 20:10 น.	ศูนย์คัดแยก	อยู่ระหว่างการขนส่ง	
02/12/2565 05:47 น.	ศูนย์กลาง	อยู่ระหว่างการขนส่ง	
01/12/2565 16:39 น.	นครกลาง	อยู่ระหว่างการขนส่ง	
01/12/2565 16:00 น.	นครกลาง	รับสิ่งของ	

ส่งแล้ว

นำจ่ายสำเร็จ

ถึงผู้รับ: [illegible]
สถานะ: ผู้รับได้รับสิ่งของเรียบร้อยแล้ว

อัปเดต 06 ธ.ค. 2565 12:34 น.

06/12/2565 12:34 น.	ส่งแล้ว	นำจ่ายสำเร็จ (ผลการส่งมอบสู่ผู้รับ: ผู้รับได้รับสิ่งของเรียบร้อยแล้ว)	ดูเพิ่ม
06/12/2565 09:00 น.	ส่งแล้ว	อยู่ระหว่างการนำจ่าย	
05/12/2565 09:08 น.	ส่งแล้ว	นำจ่ายไม่สำเร็จ (ส่งมอบตามระบบบริการขนส่ง)	
05/12/2565 09:03 น.	ส่งแล้ว	อยู่ระหว่างการนำจ่าย	
03/12/2565 14:31 น.	ส่งแล้ว	นำจ่ายไม่สำเร็จ (ส่งมอบตามระบบบริการขนส่ง)	
03/12/2565 10:01 น.	ส่งแล้ว	อยู่ระหว่างการนำจ่าย	
02/12/2565 20:10 น.	ศูนย์คัดแยก	อยู่ระหว่างการขนส่ง	
02/12/2565 05:47 น.	ศูนย์กลาง	อยู่ระหว่างการขนส่ง	
01/12/2565 16:39 น.	นครกลาง	อยู่ระหว่างการขนส่ง	
01/12/2565 16:00 น.	นครกลาง	รับสิ่งของ	

ทำจ่ายสำเร็จ
วันศุกร์
06

ทำจ่ายสำเร็จ
วันศุกร์
06

ทำจ่ายสำเร็จ
วันศุกร์
06

ทำจ่ายสำเร็จ
วันศุกร์
06

5

ใบฝากส่งเอกสารหลังการประชุม (สัมมนา ครั้งที่ 2) ทล.3 จ.จันทบุรี

- ☐ ไปรษณีย์ภัณฑ์
- ☑ ลงทะเบียน
- ☐ รับรอง
- ☐ พัสดุไปรษณีย์
- ☐ รับประกัน
- ☐ EMS

จาก...บริษัท เอเชีย แล็ป แอนด์ คอนซัลแตนท์ จำกัด

ที่อยู่...เลขที่ 184 ซอยทุทธมณฑลสาย 2 ซอย 12 แขวงบางไผ่ เขตบางแค กทม. 10160 RL684973

ลำดับ	นามผู้รับ	ปลายทาง	เลขที่
1			
2			
3			
4			
5			
6			
7			
8			
9			
10			
11			
12			
13			
14			
15			
16			
17			
18			
19			
20			
21			
22			
23			
24			
25			

รวมทั้งสิ้น.....25.....ฉบับ/ห่อ

พนักงานรับฝาก.....

บริษัทไปรษณีย์ไทย จำกัด
บางกอกน้อย 10700
สาขาที่ 0098 Tel. 0-2418-4651
TAX ID. 0105546095724
ใบรับเงิน

POS B03030000202172 RCPT#605241
01/12/2022 16:00:47 USER#warunee.ya
RC#302005 W11 TR#5948540

1. จดหมายในประเทศของ
RL 5849 9240 3 TH - RL 5849 9264 1 TH
N จดหมายในประเทศของ
25@15.00 B375.00
N ลงทะเบียนในฯ - ของ
25@13.00 B325.00

2. จดหมายในประเทศของ
RL 5849 9265 5 TH - RL 5849 9289 3 TH
N จดหมายในประเทศของ
25@15.00 B375.00
N ลงทะเบียนในฯ - ของ
25@13.00 B325.00

3. จดหมายในประเทศของ
RL 5849 9290 2 TH - RL 5849 9314 8 TH
N จดหมายในประเทศของ
25@15.00 B375.00
N ลงทะเบียนในฯ - ของ
25@13.00 B325.00

4. จดหมายในประเทศของ
RL 5849 9315 1 TH - RL 5849 9339 0 TH
N จดหมายในประเทศของ
25@15.00 B375.00
N ลงทะเบียนในฯ - ของ
25@13.00 B325.00

5. จดหมายในประเทศของ
RL 5849 9340 9 TH - RL 5849 9361 6 TH
N จดหมายในประเทศของ
22@15.00 B330.00
N ลงทะเบียนในฯ - ของ
22@13.00 B286.00

รวมทั้งสิ้น	B3,416.00
เงินสด	B7,540.00
เงินทอน	-B4,124.00

ขอบคุณที่ใช้บริการ
POST Family เปลี่ยนทุกบอดการส่งเป็นดิจิทัล
สมาชิกตรวจสอบสะดวกใช้ในกัดไป
สมัครหรือตรวจสอบสะดวกทาง
https://postfamily.thailandpost.com

ส่งของระหว่างประเทศเลือกได้ตรงใจ
Courier Post ส่งด่วนพรีเมี่ยม สูงสุด 200 กิโลกรัม
EMS World ส่งไปทั่วโลก
ePacket ส่งประหยัด
ตรวจสอบประเทศและเงื่อนไขสิ่งของที่ส่งทาง
https://international.thailandpost.com

101 RL584993403TH
จันทบุรี

นำจ่ายสำเร็จ
ข้อมูล เป็นการจัดส่งของเรียบร้อยแล้ว
สถานะ ผู้รับได้รับสินค้าของเรียบร้อยแล้ว

เวลา 03 ธ.ค. 2565 9:47 น.

03/12/2565 9:47 น.	จันทบุรี	นำจ่ายสำเร็จ เป็นการจัดส่งสินค้าเรียบร้อยแล้ว ผู้รับได้รับสินค้าของเรียบร้อยแล้ว
03/12/2565 9:00 น.	จันทบุรี	อยู่ระหว่างการนำจ่าย
03/12/2565 20:10 น.	คปส.ชลบุรี	อยู่ระหว่างการขนส่ง
02/12/2565 05:47 น.	คปส.ลำลูกกา	อยู่ระหว่างการขนส่ง
01/12/2565 16:39 น.	บางกอกน้อย	อยู่ระหว่างการขนส่ง
01/12/2565 16:00 น.	บางกอกน้อย	รับสาร

102 RL584993402TH
จันทบุรี

นำจ่ายสำเร็จ
ข้อมูล เป็นการจัดส่งสินค้าเรียบร้อยแล้ว
สถานะ ผู้รับได้รับสินค้าของเรียบร้อยแล้ว

เวลา 03 ธ.ค. 2565 11:47 น.

03/12/2565 11:47 น.	จันทบุรี	นำจ่ายสำเร็จ เป็นการจัดส่งสินค้าเรียบร้อยแล้ว ผู้รับได้รับสินค้าของเรียบร้อยแล้ว
03/12/2565 9:00 น.	จันทบุรี	อยู่ระหว่างการนำจ่าย
03/12/2565 20:10 น.	คปส.ชลบุรี	อยู่ระหว่างการขนส่ง
02/12/2565 05:47 น.	คปส.ลำลูกกา	อยู่ระหว่างการขนส่ง
01/12/2565 16:39 น.	บางกอกน้อย	อยู่ระหว่างการขนส่ง
01/12/2565 16:00 น.	บางกอกน้อย	รับสาร

103 RL584993403TH
จันทบุรี

นำจ่ายสำเร็จ
ข้อมูล ลูกค้า / ลูกค้า
สถานะ ผู้รับได้รับสินค้าของเรียบร้อยแล้ว

เวลา 03 ธ.ค. 2565 13:34 น.

03/12/2565 13:34 น.	จันทบุรี	นำจ่ายสำเร็จ ลูกค้า ลูกค้า ผู้รับได้รับสินค้าของเรียบร้อยแล้ว
03/12/2565 11:18 น.	จันทบุรี	อยู่ระหว่างการนำจ่าย
03/12/2565 20:10 น.	คปส.ชลบุรี	อยู่ระหว่างการขนส่ง
02/12/2565 05:47 น.	คปส.ลำลูกกา	อยู่ระหว่างการขนส่ง
01/12/2565 16:39 น.	บางกอกน้อย	อยู่ระหว่างการขนส่ง
01/12/2565 16:00 น.	บางกอกน้อย	รับสาร

104 RL584993403TH
จันทบุรี

นำจ่ายสำเร็จ
ข้อมูล ลูกค้า / ลูกค้า
สถานะ ผู้รับได้รับสินค้าของเรียบร้อยแล้ว

เวลา 03 ธ.ค. 2565 11:34 น.

03/12/2565 13:34 น.	จันทบุรี	นำจ่ายสำเร็จ ลูกค้า ลูกค้า ผู้รับได้รับสินค้าของเรียบร้อยแล้ว
03/12/2565 11:18 น.	จันทบุรี	อยู่ระหว่างการนำจ่าย
03/12/2565 20:10 น.	คปส.ชลบุรี	อยู่ระหว่างการขนส่ง
02/12/2565 05:47 น.	คปส.ลำลูกกา	อยู่ระหว่างการขนส่ง
01/12/2565 16:39 น.	บางกอกน้อย	อยู่ระหว่างการขนส่ง
01/12/2565 16:00 น.	บางกอกน้อย	รับสาร

105 RL584993403TH
จันทบุรี

นำจ่ายสำเร็จ
ข้อมูล ลูกค้า / ลูกค้า
สถานะ ผู้รับได้รับสินค้าของเรียบร้อยแล้ว

เวลา 03 ธ.ค. 2565 13:34 น.

03/12/2565 13:34 น.	จันทบุรี	นำจ่ายสำเร็จ ลูกค้า ลูกค้า ผู้รับได้รับสินค้าของเรียบร้อยแล้ว
03/12/2565 11:18 น.	จันทบุรี	อยู่ระหว่างการนำจ่าย
03/12/2565 20:10 น.	คปส.ชลบุรี	อยู่ระหว่างการขนส่ง
02/12/2565 05:47 น.	คปส.ลำลูกกา	อยู่ระหว่างการขนส่ง
01/12/2565 16:39 น.	บางกอกน้อย	อยู่ระหว่างการขนส่ง
01/12/2565 16:00 น.	บางกอกน้อย	รับสาร

106 RL584993403TH
จันทบุรี

นำจ่ายสำเร็จ
ข้อมูล วิธีการ / ลูกค้าที่ตะลีสด
สถานะ ผู้รับได้รับสินค้าของเรียบร้อยแล้ว

เวลา 06 ธ.ค. 2565 14:29 น.

06/12/2565 14:29 น.	จันทบุรี	นำจ่ายสำเร็จ เป็นการจัดส่งสินค้าเรียบร้อยแล้ว ผู้รับได้รับสินค้าของเรียบร้อยแล้ว
05/12/2565 13:34 น.	จันทบุรี	อยู่ระหว่างการนำจ่าย
03/12/2565 16:11 น.	จันทบุรี	นำจ่ายไม่สำเร็จ เป็นเวลาทำการไม่ทำการ
03/12/2565 18:10 น.	จันทบุรี	อยู่ระหว่างการนำจ่าย
02/12/2565 20:10 น.	คปส.ชลบุรี	อยู่ระหว่างการขนส่ง
02/12/2565 05:47 น.	คปส.ลำลูกกา	อยู่ระหว่างการขนส่ง
01/12/2565 16:39 น.	บางกอกน้อย	อยู่ระหว่างการขนส่ง
01/12/2565 16:00 น.	บางกอกน้อย	รับสาร

RS184003465TH
แมน

นำส่งสำเร็จ
ชื่อผู้รับ: แมน / นำไปที่ห้องนี้
สถานะ: ผู้รับได้รับสินค้าของเรียบร้อยแล้ว

วันศุกร์ 06 ธ.ค. 2565 13:26 น.

06/12/2565 13:26 น.	นครปฐม	นำส่งสำเร็จ: แมน / นำไปที่ห้องนี้ ผู้รับได้รับสินค้าของเรียบร้อยแล้ว
06/12/2565 10:37 น.	นครปฐม	อยู่ระหว่างการนำส่ง
03/12/2565 15:58 น.	นครปฐม	นำออกไปนำส่ง ณ ช่องบริการของบริษัทขนส่ง
03/12/2565 15:58 น.	นครปฐม	อยู่ระหว่างการนำส่ง
02/12/2565 20:12 น.	คลังสินค้า	อยู่ระหว่างการขนส่ง
02/12/2565 05:47 น.	คลังสินค้า	อยู่ระหว่างการขนส่ง
01/12/2565 16:29 น.	บางกอกน้อย	อยู่ระหว่างการขนส่ง
01/12/2565 16:00 น.	บางกอกน้อย	รับสาย

RS184003465TH
แมน

นำส่งสำเร็จ
ชื่อผู้รับ: อำนวย ว่วนจ / ปู่ที่ห้องนี้
สถานะ: ผู้รับได้รับสินค้าของเรียบร้อยแล้ว

เสาร์ 03 ธ.ค. 2565 ช่วงเช้า

03/12/2565 11:06 น.	นครปฐม	นำส่งสำเร็จ: อำนวย ว่วนจ / ปู่ที่ห้องนี้ ผู้รับได้รับสินค้าของเรียบร้อยแล้ว
03/12/2565 10:06 น.	นครปฐม	อยู่ระหว่างการนำส่ง
02/12/2565 20:12 น.	คลังสินค้า	อยู่ระหว่างการขนส่ง
02/12/2565 05:47 น.	คลังสินค้า	อยู่ระหว่างการขนส่ง
01/12/2565 16:29 น.	บางกอกน้อย	อยู่ระหว่างการขนส่ง
01/12/2565 16:00 น.	บางกอกน้อย	รับสาย

RS184003465TH
ยินดี

นำส่งสำเร็จ
ชื่อผู้รับ: วิทวรรษ / ลูกค้า
สถานะ: ผู้รับได้รับสินค้าของเรียบร้อยแล้ว

วันพุธ 06 ธ.ค. 2565 16:42 น.

06/12/2565 16:42 น.	ยินดี	นำส่งสำเร็จ: วิทวรรษ / ลูกค้า ผู้รับได้รับสินค้าของเรียบร้อยแล้ว
06/12/2565 13:42 น.	ยินดี	อยู่ระหว่างการนำส่ง
03/12/2565 16:11 น.	ยินดี	นำส่งไม่สำเร็จ: ผู้ส่งขอรายการกลับคืนคลังสินค้า
03/12/2565 16:10 น.	ยินดี	อยู่ระหว่างการนำส่ง
02/12/2565 20:12 น.	คลังสินค้า	อยู่ระหว่างการขนส่ง
02/12/2565 05:47 น.	คลังสินค้า	อยู่ระหว่างการขนส่ง
01/12/2565 16:29 น.	บางกอกน้อย	อยู่ระหว่างการขนส่ง
01/12/2565 16:00 น.	บางกอกน้อย	รับสาย

RS184003465TH
ยินดี

นำส่งสำเร็จ
ชื่อผู้รับ: วิทวรรษ / ลูกค้า
สถานะ: ผู้รับได้รับสินค้าของเรียบร้อยแล้ว

วันพุธ 06 ธ.ค. 2565 16:42 น.

06/12/2565 16:42 น.	ยินดี	นำส่งสำเร็จ: วิทวรรษ / ลูกค้า ผู้รับได้รับสินค้าของเรียบร้อยแล้ว
06/12/2565 13:42 น.	ยินดี	อยู่ระหว่างการนำส่ง
03/12/2565 16:11 น.	ยินดี	นำส่งไม่สำเร็จ: ผู้ส่งขอรายการกลับคืนคลังสินค้า
03/12/2565 16:10 น.	ยินดี	อยู่ระหว่างการนำส่ง
02/12/2565 20:12 น.	คลังสินค้า	อยู่ระหว่างการขนส่ง
02/12/2565 05:47 น.	คลังสินค้า	อยู่ระหว่างการขนส่ง
01/12/2565 16:29 น.	บางกอกน้อย	อยู่ระหว่างการขนส่ง
01/12/2565 16:00 น.	บางกอกน้อย	รับสาย

RS184003465TH
ยินดี

นำส่งสำเร็จ
ชื่อผู้รับ: ลูกค้า / ลูกค้า
สถานะ: ผู้รับได้รับสินค้าของเรียบร้อยแล้ว

เสาร์ 03 ธ.ค. 2565 12:57 น.

03/12/2565 12:57 น.	ยินดี	นำส่งสำเร็จ: ลูกค้า / ลูกค้า ผู้รับได้รับสินค้าของเรียบร้อยแล้ว
03/12/2565 11:03 น.	ยินดี	อยู่ระหว่างการนำส่ง
02/12/2565 20:12 น.	คลังสินค้า	อยู่ระหว่างการขนส่ง
02/12/2565 05:47 น.	คลังสินค้า	อยู่ระหว่างการขนส่ง
01/12/2565 16:29 น.	บางกอกน้อย	อยู่ระหว่างการขนส่ง
01/12/2565 16:00 น.	บางกอกน้อย	รับสาย

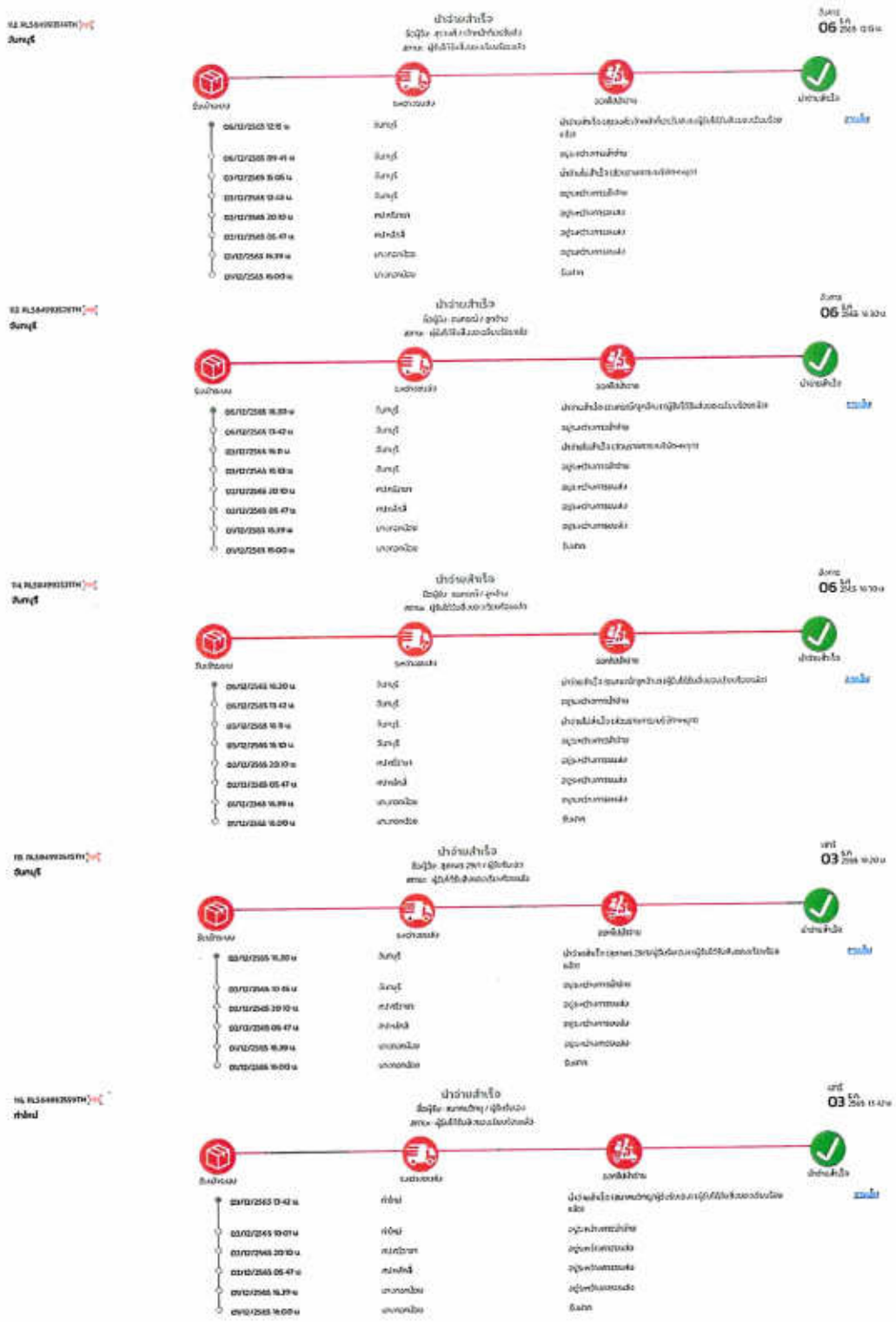
นำส่งสำเร็จ
นำส่งสำเร็จ
นำส่งสำเร็จ
นำส่งสำเร็จ
นำส่งสำเร็จ

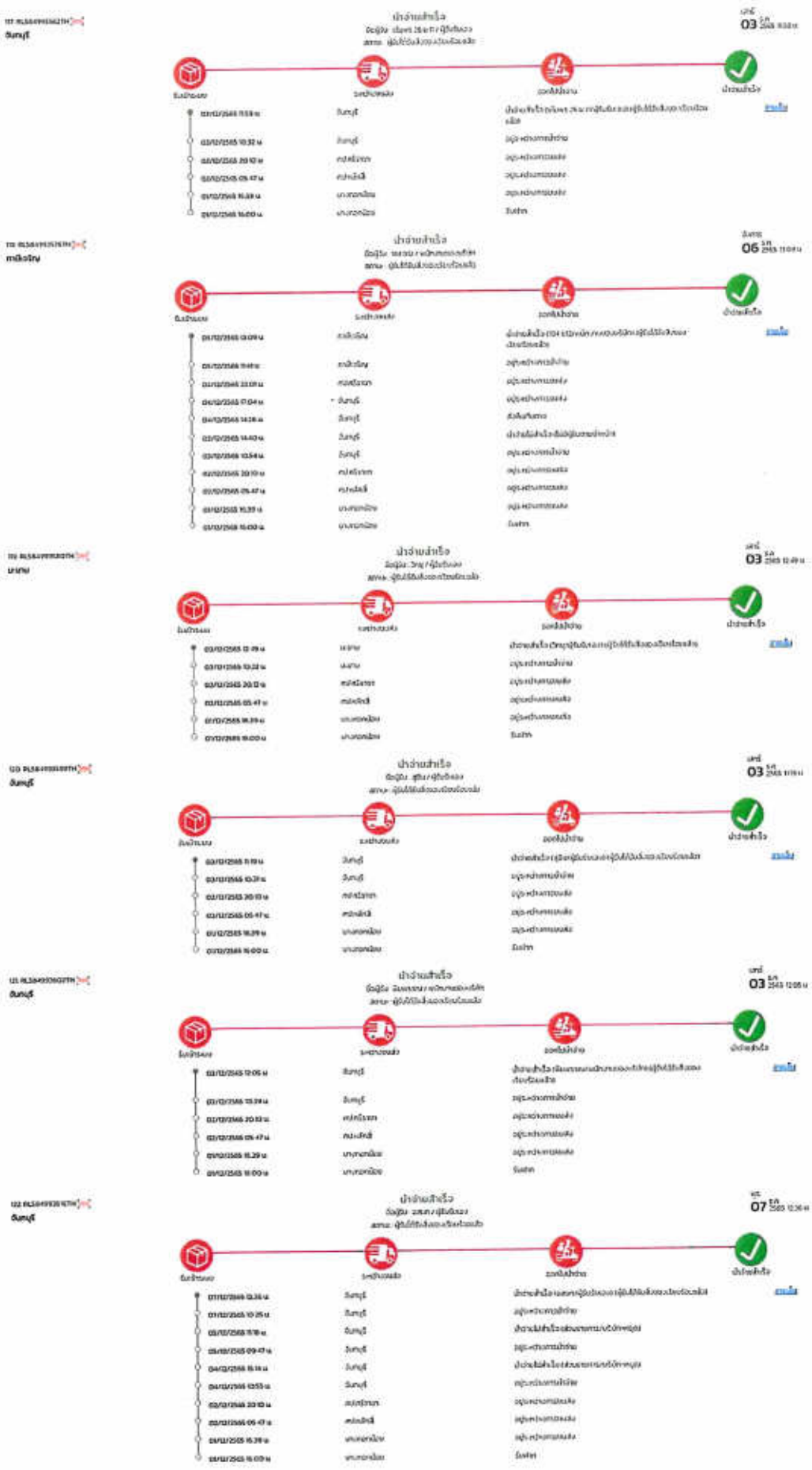
นำจ่ายสำเร็จ
นำจ่ายสำเร็จ
นำจ่ายสำเร็จ
นำจ่ายสำเร็จ
นำจ่ายสำเร็จ
นำจ่ายสำเร็จ

การประชุมหารือมาตรการลดผลหระทบสิ่งแวดล้อม
(กลุ่มย่อย ครั้งที่ 2)

ใบรับฝากรวมเอกสารหลังประชุมกลุ่มย่อย ครั้งที่ 2 หล.3 จันทบุรี

☐ ไปรษณีย์ภัณฑ์ ☑ ลงทะเบีย
☐ รับรอง ☐ พัสดุไปร
☐ รับประกัน ☐ EMS

จาก...บริษัท เอเชีย แล็ป แอนด์ คอนซัลแตนท์ จำกัด

ที่อยู่...เลขที่ 184 ซอยพุทธมณฑลสาย 2 ซอย 12 แขวงบางไผ่ เขตบางแค กทม. 10160

ลำดับ	นามผู้รับ	ปลายทาง	เลขที่	น้ำ
1				
2				
3				
4				
5				
6				
7				
8				
9				
10				
11				
12				
13				
14				
15				
16				
17				
18				
19				
20				
21				
22				
23				
24				
25				

รวมทั้งสิ้น.....25.....ฉบับ/ห่อ

หน้างานรับฝาก.....

11. ผู้รับ: พัฒนาการอำเภอ RL 6906 2069 5 TH
จันทบุรี
น้ำหนัก 0.314 Kg. TH 22000 จันทบุรี
N จดหมายในประเทศของ B20.00
N ลงทะเบียนไปฯ - ของ B13.00

12. ผู้รับ: ผอ.รพ.สงเสริมสุข RL 6906 2070 4 TH
กาพด.ท่าช้าง
น้ำหนัก 0.314 Kg. TH 22000 จันทบุรี
N จดหมายในประเทศของ B20.00
N ลงทะเบียนไปฯ - ของ B13.00

13. ผู้รับ: ผอ รพ.ส่งเสริมสุข RL 6906 2071 6 TH
กาพด.บ้านแสลง
น้ำหนัก 0.318 Kg. TH 22000 จันทบุรี
N จดหมายในประเทศของ B20.00
N ลงทะเบียนไปฯ - ของ B13.00

14. ผู้รับ: สัสดีเทศบาลเมือง RL 6906 2072 1 TH
ท่าช้าง
น้ำหนัก 0.314 Kg. TH 22000 จันทบุรี
N จดหมายในประเทศของ B20.00
N ลงทะเบียนไปฯ - ของ B13.00

15. ผู้รับ: รองอธิการบดีม. RL 6906 2073 5 TH
มุกดา
น้ำหนัก 0.314 Kg. TH 22170 ทุ่งเบญจา
N จดหมายในประเทศของ B20.00
N ลงทะเบียนไปฯ - ของ B13.00

16. ผู้รับ: ปกครองเทศบาล RL 6906 2074 9 TH
เมืองท่าช้าง
น้ำหนัก 0.314 Kg. TH 22000 จันทบุรี
N จดหมายในประเทศของ B20.00
N ลงทะเบียนไปฯ - ของ B13.00

17. ผู้รับ: สัสดี อบต.ท่าช้าง RL 6906 2075 2 TH
น้ำหนัก 0.312 Kg. TH 22000 จันทบุรี
N จดหมายในประเทศของ B20.00
N ลงทะเบียนไปฯ - ของ B13.00

18. ผู้รับ: ประชาสัมพันธ์ RL 6906 2076 6 TH
ท่าช้าง
น้ำหนัก 0.314 Kg. TH 22000 จันทบุรี
N จดหมายในประเทศของ B20.00
N ลงทะเบียนไปฯ - ของ B13.00

19. ผู้รับ: สัสดีเทศบาลต. RL 6906 2077 0 TH
แสลง
น้ำหนัก 0.314 Kg. TH 22000 จันทบุรี
N จดหมายในประเทศของ B20.00
N ลงทะเบียนไปฯ - ของ B13.00

20. ผู้รับ: ประชาสัมพันธ์เทศ RL 6906 2078 3 TH
บาลต.แสลง
น้ำหนัก 0.314 Kg. TH 22000 จันทบุรี
N จดหมายในประเทศของ B20.00
N ลงทะเบียนไปฯ - ของ B13.00

21. ผู้รับ: นายกเทศมนตรีต. RL 6906 2079 7 TH
แสลง
น้ำหนัก 0.314 Kg. TH 22000 จันทบุรี
N จดหมายในประเทศของ B20.00
N ลงทะเบียนไปฯ - ของ B13.00

22. ผู้รับ: ผู้จัดการสมา. RL 6906 2080 6 TH
บริการลูกค้า กสท.
น้ำหนัก 0.312 Kg. TH 22000 จันทบุ
N จดหมายในประเทศของ B20.0
N ลงทะเบียนไปฯ - ของ B13.0

23. ผู้รับ: อำเภอ RL 6906 2081 0 TH
น้ำหนัก 0.310 Kg. TH 22150 บ่ยา
N จดหมายในประเทศของ B20.0
B13.0

ใบรับฝากรวมเอกสารหลังประชุมกลุ่มย่อย ครั้งที่ 2 หล.3 จันทบุรี

☐ ไปรษณีย์ภัณฑ์ ☑ ลงทะเบียน
☐ รับรอง ☐ พัสดุไปรษณี
☐ รีบประกัน ☐ EMS

จาก...บริษัท เอเชีย แล็ป แอนด์ คอบซัลแตนท์ จำกัด

ที่อยู่...เลขที่ 184 ซอยพุทธมณฑลสาย 2 ซอย 12 แขวงบางไผ่ เขตบางแค กทม. 10160

ลำดับ	นามผู้รับ	ปลายทาง	เลขที่	น้ำห
1				
2				
3				
4				
5				
6				
7				
8				
9				
10				
11				
12				
13				
14				
15				
16				
17				
18				
19				
20				
21				
22				
23				
24				
25				

รวมทั้งสิ้น.....25.....ฉบับ/ห่อ

หน้างานรับฝาก.....

24. ผู้รับ: ประชาชนกลุ่มคนรก RL 6906 2082 3 TH
ดลองตักดีสำโพ
น้ำหนัก 0.314 Kg. TH 22000 จันทบุรี
N จดหมายในประเท ทศนอง ฿20.00
N ลงทะเบียนไปรา - ของ ฿13.00

25. ผู้รับ: นายกเทศมนตรี RL 6906 2083 7 TH
วิทยุกระจายเสียงจันทบุรี
น้ำหนัก 0.316 Kg. TH 22120 เสำโรป
N จดหมายในประเทศ ฿20.00
N ลงทะเบียนไปรา - ของ ฿13.00

รวมทั้งสิ้น ฿825.00
เงินสด ฿825.00

ลงชื่อ_____ ผู้รับเงิน
(_____)

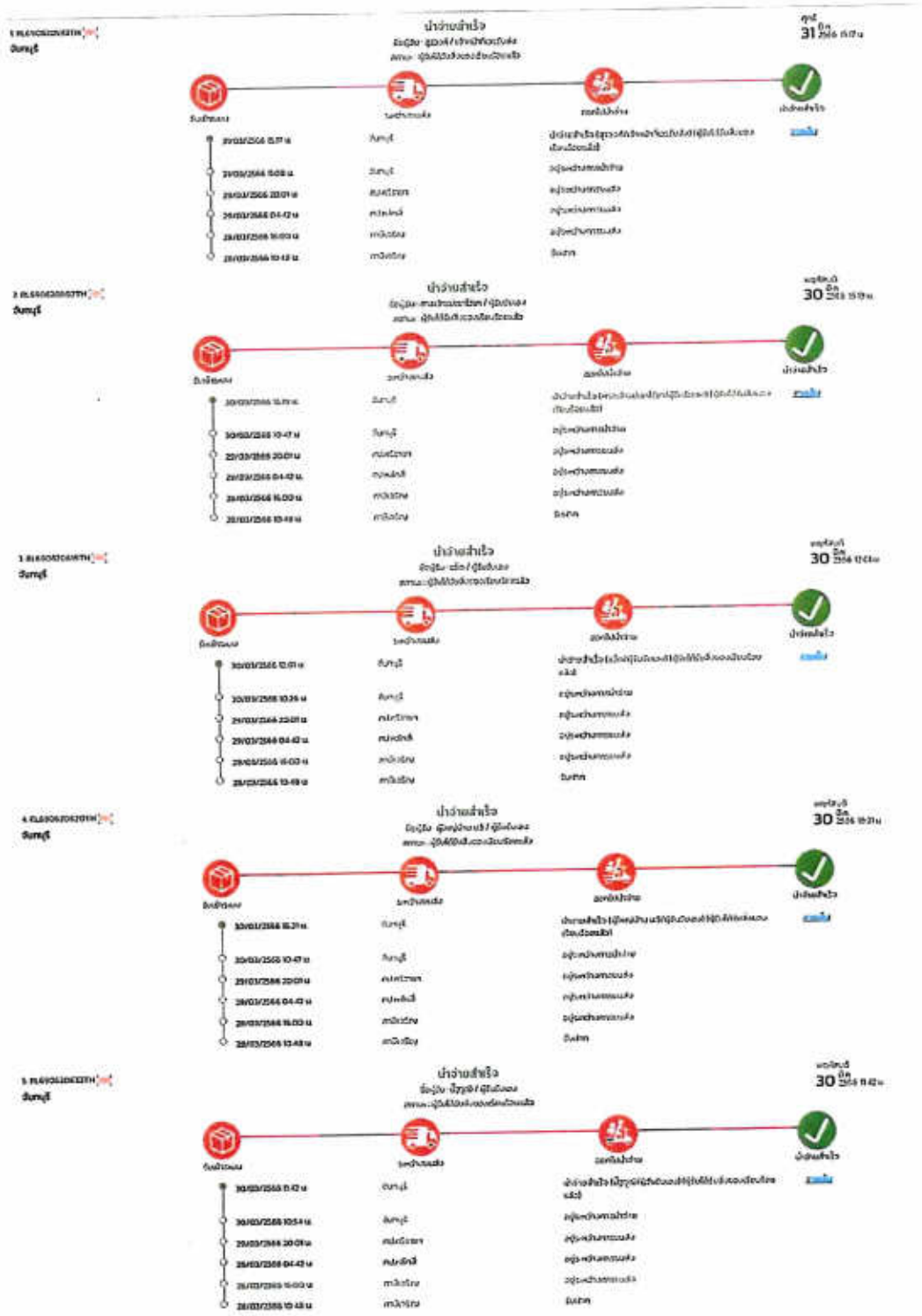

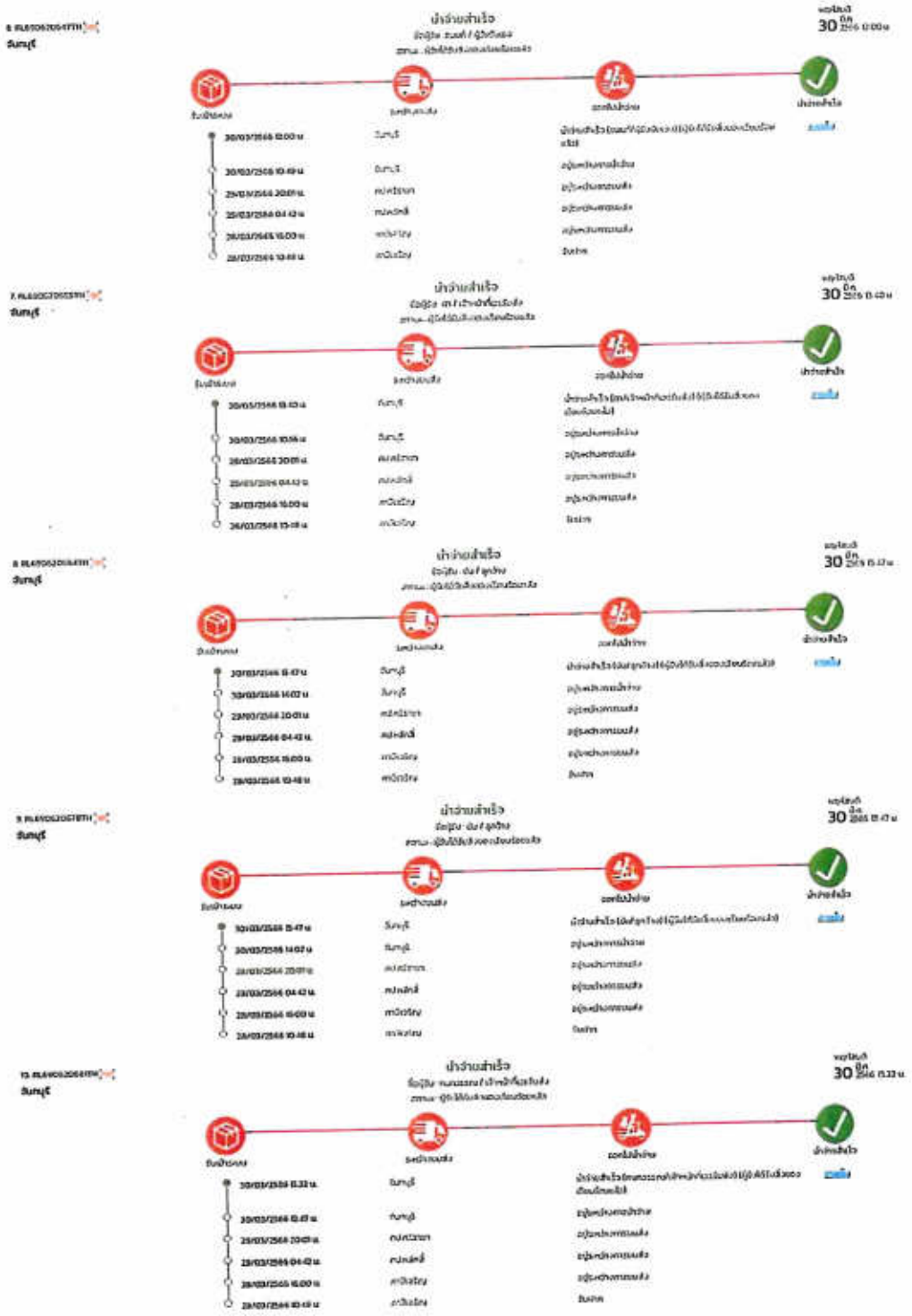
นำจ่ายสำเร็จ
นำจ่ายสำเร็จ
นำจ่ายสำเร็จ
นำจ่ายสำเร็จ
นำจ่ายสำเร็จ

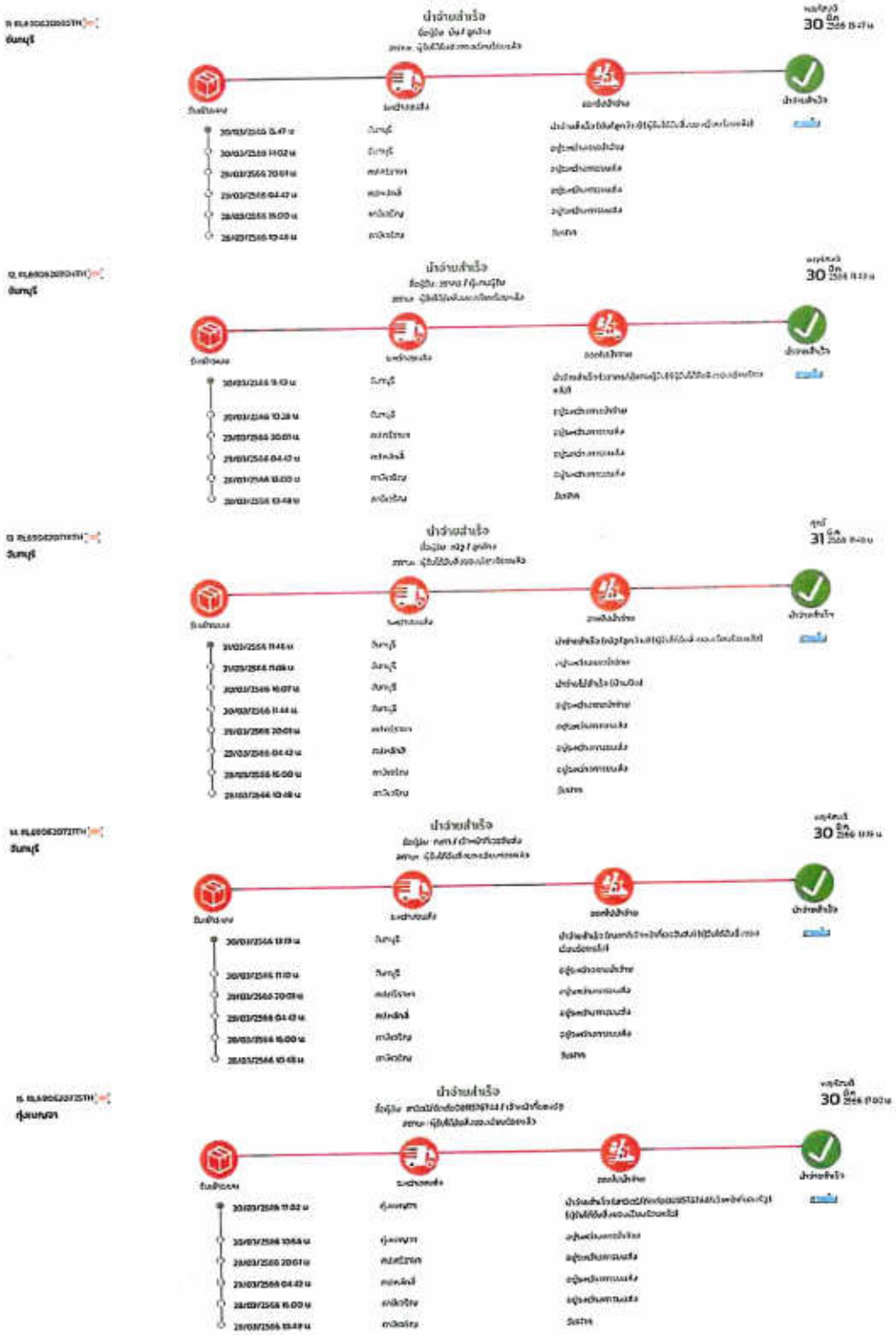
นำจ่ายสำเร็จ
30
นำจ่ายสำเร็จ
นำจ่ายสำเร็จ
30
นำจ่ายสำเร็จ
นำจ่ายสำเร็จ
31
นำจ่ายสำเร็จ
นำจ่ายสำเร็จ
30
นำจ่ายสำเร็จ
นำจ่ายสำเร็จ
30

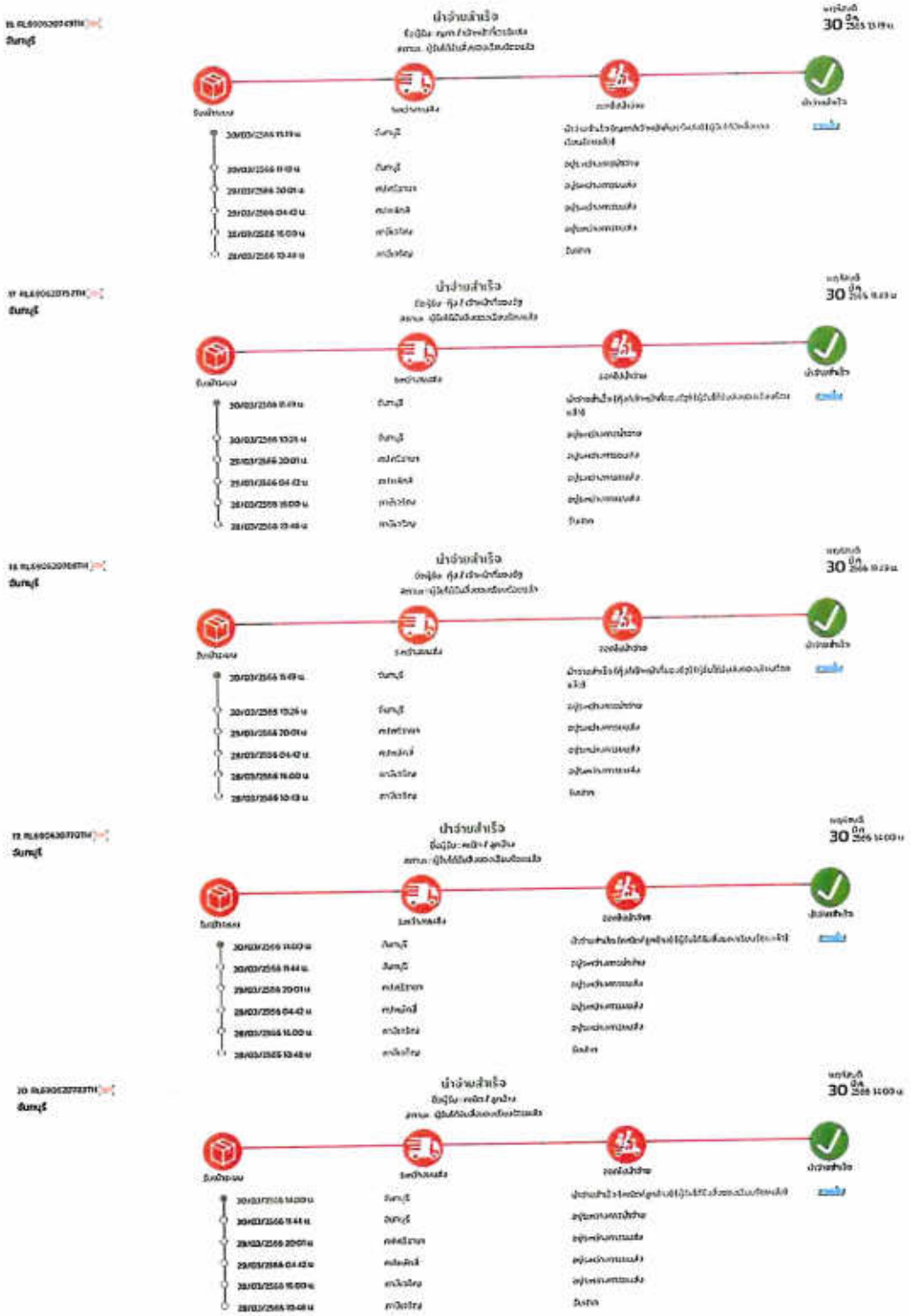
นำจ่ายสำเร็จ
นำจ่ายสำเร็จ
นำจ่ายสำเร็จ
นำจ่ายสำเร็จ
นำจ่ายสำเร็จ

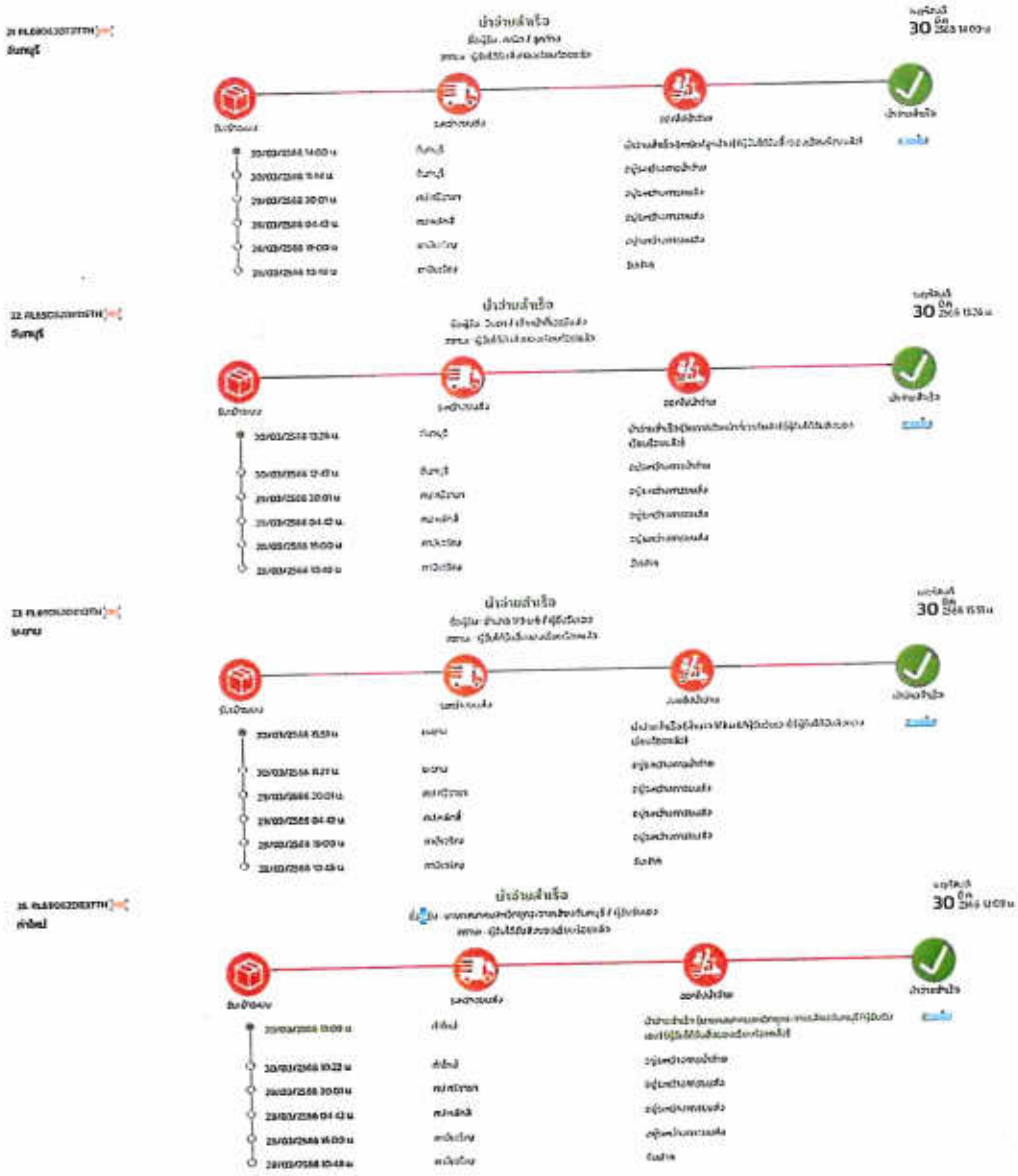
นำจ่ายสำเร็จ
30
นำจ่ายสำเร็จ
นำจ่ายสำเร็จ
30
นำจ่ายสำเร็จ
นำจ่ายสำเร็จ
30
นำจ่ายสำเร็จ
นำจ่ายสำเร็จ
30

ใบรับฝากรวมเอกสารหลังประชุมกลุ่มย่อย ครั้งที่ 2 หล.3 จันทบุรี

☐ไปรษณีย์ภัณฑ์ ☑ลงทะเบียน
☐รับของ ☐พัสดุไปรษณีย์
☐รับประกัน ☐EMS

จาก...บริษัท เอเชีย แล็ป แอนด์ คอนซัลแตนท์ จำกัด

ที่อยู่...เลขที่ 184 ซอยพุทธมณฑลสาย 2 ซอย 12 แขวงบางไผ่ เขตบางแค กทม. 10160

ลำดับ	นามผู้รับ	ปลายทาง	เลขที่	น้ำ
1				
2				
3				
4				
5				
6				
7				
8				
9				
10				
11				
12				
13				
14				
15				
16				
17				
18				
19				
20				
21				
22				
23				
24				
25				

รวมทั้งสิ้น.....25.....ฉบับ/ห่อ เป็นเงิน

พนักงานรับฝาก.....

บริษัทไปรษณีย์ไทย จำกัด
การไปรษณีย์
สาขาที่ 0118
179/2 ม.1 ถ.เพชรเกษม แขวงบางแคเหนือ เขต
บางแค กรุงเทพฯ 10160
Tel. 02-444-3131,02-421-4869
TAX ID. 0105546095724
ใบรับเงิน
POS B03026000203432 RCPT# 24007
28/03/2566 10:31:29 USER#preeyaporn.y
o
RC#307456 W4 TR# 7857528

Refer ABB Rcpt#1436617
เลขประจำตัวผู้เสียภาษีอากร 0105535123683
สำนักงานใหญ่
บริษัท เอเชีย แล็ป แอนด์ คอนซัลแตนท์ จำกัด
184 ซอยพุทธมณฑลสาย 2 ซอย12 แขวงบางไผ่
เขตบางแค กรุงเทพฯ 10160

1. ผู้รับ: สามกมเมักจัด RL 6906 2009 4 TH
รายการจันทบุรี
น้ำหนัก 0.312 Kg. TH 22000 จันทบุรี
N จดหมายในประเทศธรรม ฿20.00
N ลงทะเบียนในฯ - ของ ฿13.00

2. ผู้รับ: บรรณาธิการหนังสือ RL 6906 2010 3 TH
พิมพ์เนลองจันทร์นิวส์
น้ำหนัก 0.314 Kg. TH 22000 จันทบุรี
N จดหมายในประเทศธรรม ฿20.00
N ลงทะเบียนในฯ - ของ ฿13.00

3. ผู้รับ: บรรณาธิการหนัง RL 6906 2011 7 TH
สือพิมพ์ไทยรัฐสระบุรี
น้ำหนัก 0.312 Kg. TH 22000 จันทบุรี
N จดหมายในประเทศธรรม ฿20.00
N ลงทะเบียนในฯ - ของ ฿13.00

4. ผู้รับ: หน.สถานีวิทยุคลื่น RL 6906 2012 5 TH
ชาลี
น้ำหนัก 0.312 Kg. TH 22000 จันทบุรี
N จดหมายในประเทศธรรม ฿20.00
N ลงทะเบียนในฯ - ของ ฿13.00

5. ผู้รับ: หน.สถานีวิทยุคลื่น RL 6906 2013 4 TH
น้ำเรดิโอ
น้ำหนัก 0.312 Kg. TH 22150 แขวาม
N จดหมายในประเทศธรรม ฿20.00
N ลงทะเบียนในฯ - ของ ฿13.00

6. ผู้รับ: สุปิน RL 6906 2014 6 TH
น้ำหนัก 0.312 Kg. TH 22000 จันทบุรี
N จดหมายในประเทศธรรม ฿20.00
N ลงทะเบียนในฯ - ของ ฿13.00

7. ผู้รับ: หน.สถานีวิทยุศิริศัส RL 6906 2015 1 TH
เรดิโอ
น้ำหนัก 0.312 Kg. TH 22000 จันทบุรี
N จดหมายในประเทศธรรม ฿20.00
N ลงทะเบียนในฯ - ของ ฿13.00

8. ผู้รับ: นายสถานีวิทยุ RL 6906 2016 5 TH
องค์การสื่อสารมวลชน
น้ำหนัก 0.310 Kg. TH 22000 จันทบุรี
N จดหมายในประเทศธรรม ฿20.00
N ลงทะเบียนในฯ - ของ ฿13.00

9. ผู้รับ: จรรยา RL 6906 2017 9 TH
น้ำหนัก 0.312 Kg. TH 22000 จันทบุรี
N จดหมายในประเทศธรรม ฿20.00
N ลงทะเบียนในฯ - ของ ฿13.00

ใบรับฝากรวมเอกสารหลังประชุมกลุ่มย่อย ครั้งที่ 2 หล.3 จันทบุรี

- ☐ ไปรษณีย์ภัณฑ์
- ☐ รับรอง
- ☐ รับประกัน
- ☐ ลงทะเบียน
- ☐ พัสดุไปรษณีย์
- ☐ EMS

จาก...บริษัท เอเชีย แล็ป แอนด์ คอนซัลแตนท์ จำกัด

ที่อยู่...เลขที่ 184 ซอยทุทธมณฑลสาย 2 ซอย 12 แขวงบางไผ่ เขตบางแค กทม. 10160

ลำดับ	นามผู้รับ	ปลายทาง	เลขที่	น้ำห
1				
2				
3				
4				
5				
6				
7				
8				
9				
10				
11				
12				
13				
14				
15				
16				
17				
18				
19				
20				
21				
22				
23				
24				
25				

รวมทั้งสิ้น.....25.....ฉบับ/ห่อ เป็

พนักงานรับฝาก.....

10. ผู้รับ: ประวัติ RL 6906 2018 2 TH
น้ำหนัก 0.314 Kg. TH 22000 จันทบุรี
N จดหมายไปประเทศของ B20.00
N ลงทะเบียนไปฯ - ของ B13.00

11. ผู้รับ: วินัย RL 6906 2019 6 TH
น้ำหนัก 0.314 Kg. TH 22000 จันทบุรี
N จดหมายไปประเทศของ B20.00
N ลงทะเบียนไปฯ - ของ B13.00

12. ผู้รับ: สุรพัน RL 6906 2020 5 TH
น้ำหนัก 0.314 Kg. TH 22000 จันทบุรี
N จดหมายไปประเทศของ B20.00
N ลงทะเบียนไปฯ - ของ B13.00

13. ผู้รับ: ประทุมลักษ์ RL 6906 2021 9 TH
น้ำหนัก 0.314 Kg. TH 22000 จันทบุรี
N จดหมายไปประเทศของ B20.00
N ลงทะเบียนไปฯ - ของ B13.00

14. ผู้รับ: ลลิเพชร RL 6906 2022 2 TH
น้ำหนัก 0.314 Kg. TH 22000 จันทบุรี
N จดหมายไปประเทศของ B20.00
N ลงทะเบียนไปฯ - ของ B13.00

15. ผู้รับ: สุภา RL 6906 2023 6 TH
น้ำหนัก 0.314 Kg. TH 22000 จันทบุรี
N จดหมายไปประเทศของ B20.00
N ลงทะเบียนไปฯ - ของ B13.00

16. ผู้รับ: โรงกลึงมงคลรถยก RL 6906 2024 0 TH
น้ำหนัก 0.316 Kg. TH 22000 จันทบุรี
N จดหมายไปประเทศของ B20.00
N ลงทะเบียนไปฯ - ของ B13.00

17. ผู้รับ: ศูนย์ปฏิบัติการอัญชุ RL 6906 2025 3 TH
น้ำหนัก 0.314 Kg. TH 22000 จันทบุรี
N จดหมายไปประเทศของ B20.00
N ลงทะเบียนไปฯ - ของ B13.00

18. ผู้รับ: มรรจง RL 6906 2026 7 TH
น้ำหนัก 0.314 Kg. TH 22000 จันทบุรี
N จดหมายไปประเทศของ B20.00
N ลงทะเบียนไปฯ - ของ B13.00

19. ผู้รับ: อบต.จ.จันทบุรี RL 6906 2027 5 TH
น้ำหนัก 0.322 Kg. TH 22000 จันทบุรี
N จดหมายไปประเทศของ B20.00
N ลงทะเบียนไปฯ - ของ B13.00

20. ผู้รับ: ปกชาวสภา อบต. จ.จันทบุรี RL 6906 2028 4 TH
น้ำหนัก 0.322 Kg. TH 22000 จันทบุรี
N จดหมายไปประเทศของ B20.00
N ลงทะเบียนไปฯ - ของ B13.00

21. ผู้รับ: ปลัดอำเภอมะขาม RL 6906 2029 8 TH
น้ำหนัก 0.322 Kg. TH 22150 มะขาม
N จดหมายไปประเทศของ B20.00
N ลงทะเบียนไปฯ - ของ B13.00

22. ผู้รับ: นายอำเภอมะขาม RL 6906 2030 7 TH
น้ำหนัก 0.322 Kg. TH 22150 มะขาม
N จดหมายไปประเทศของ B20.00
N ลงทะเบียนไปฯ - ของ B13.00

23. ผู้รับ: สาธารณสุข อ. มะขาม RL 6906 2031 5 TH
น้ำหนัก 0.324 Kg. TH 22150 มะขาม
N จดหมายไปประเทศของ B20.00
N ลงทะเบียนไปฯ - ของ B13.00

ใบรับฝากรวมเอกสารหลังประชุมกลุ่มย่อย ครั้งที่ 2 ทล.3 จันทบุรี

☐ ไปรษณีย์ภัณฑ์ ☑ ลงทะเบียน
☐ รับรอง ☐ พัสดุไปรษณีย์
☐ รับประกัน ☐ EMS

จาก...บริษัท เอเชีย แล็ป แอนด์ คอนซัลแตนท์ จำกัด

ที่อยู่...เลขที่ 184 ซอยพุทธมณฑลสาย 2 ซอย 12 แขวงบางไผ่ เขตบางแค กทม. 10160

ลำดับ	นามผู้รับ	ปลายทาง	เลขที่	น้ำห
1				
2				
3				
4				
5				
6				
7				
8				
9				
10				
11				
12				
13				
14				
15				
16				
17				
18				
19				
20				
21				
22				
23				
24				
25				

รวมทั้งสิ้น.....25.....ฉบับ/ห่อ

เป็น

พนักงานรับฝาก.....

24. ผู้รับ: ปตุสัลร่อ.เละขาน RL 6906 2032 4 TH
น้ำหนัก 0.318 Kg. TH 22150 มะขาม
N จดหมายในประเทศธอง B20.00
N ลงทะเบียนในฯ - ซอง B13.00

25. ผู้รับ: ประนง อ.เละขาน RL 6906 2033 8 TH
น้ำหนัก 0.324 Kg. TH 22150 มะขาม
N จดหมายในประเทศธอง B20.00
N ลงทะเบียนในฯ - ซอง B13.00

รวมทั้งสิ้น B825.00
เงินสด B825.00

ลงชื่อ..... ผู้รับเงิน
(.....)

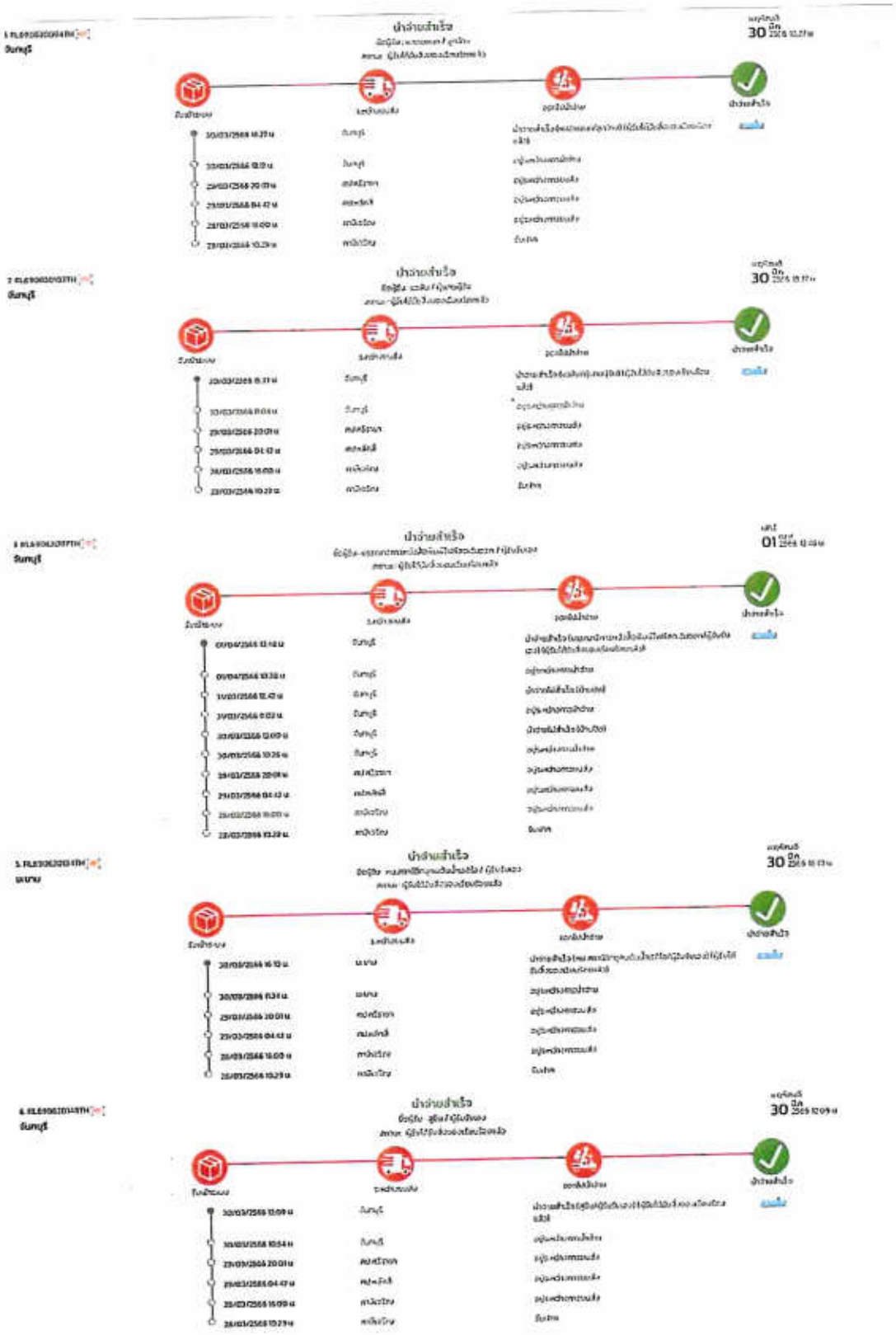

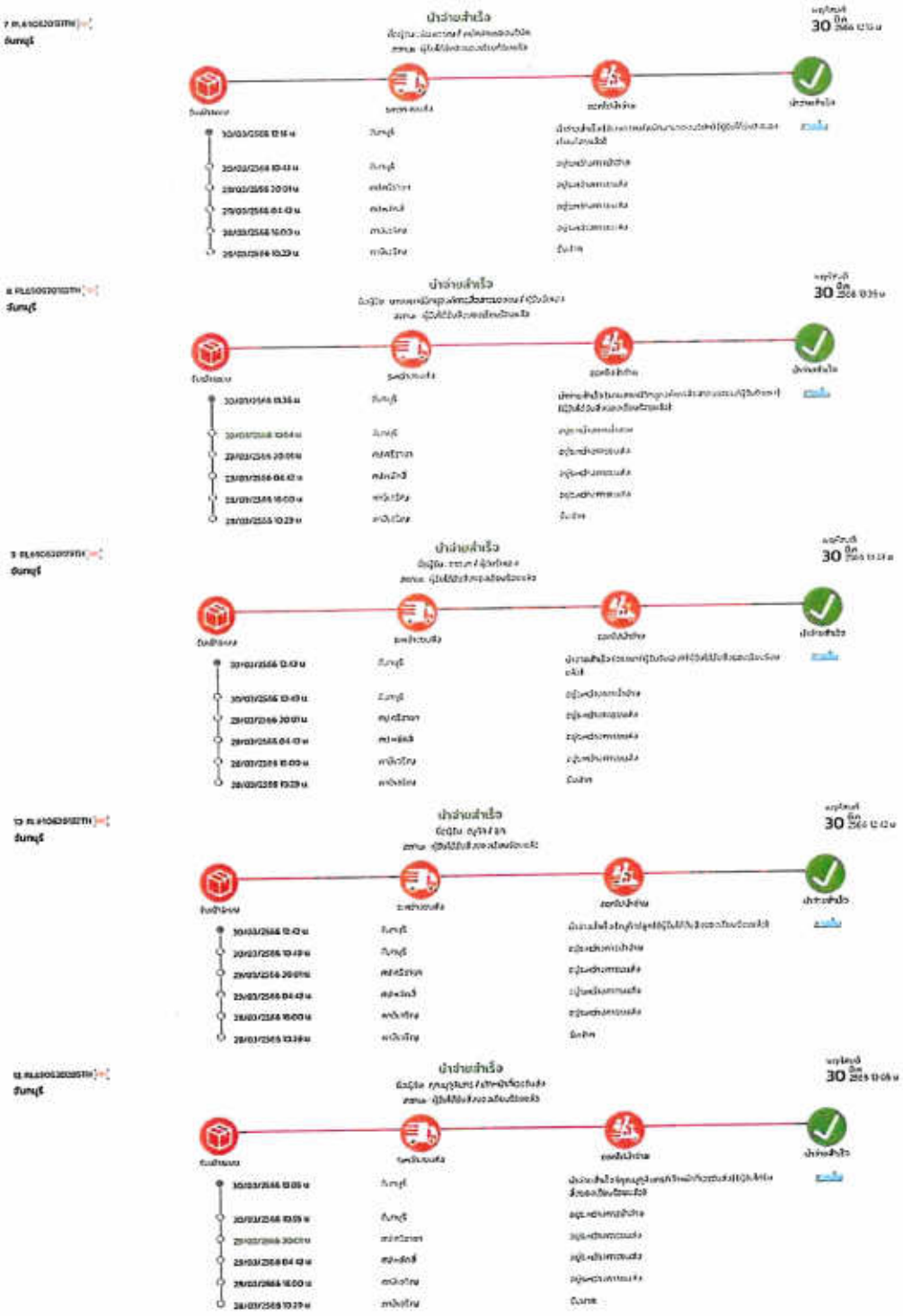
นำส่งสำเร็จ
30

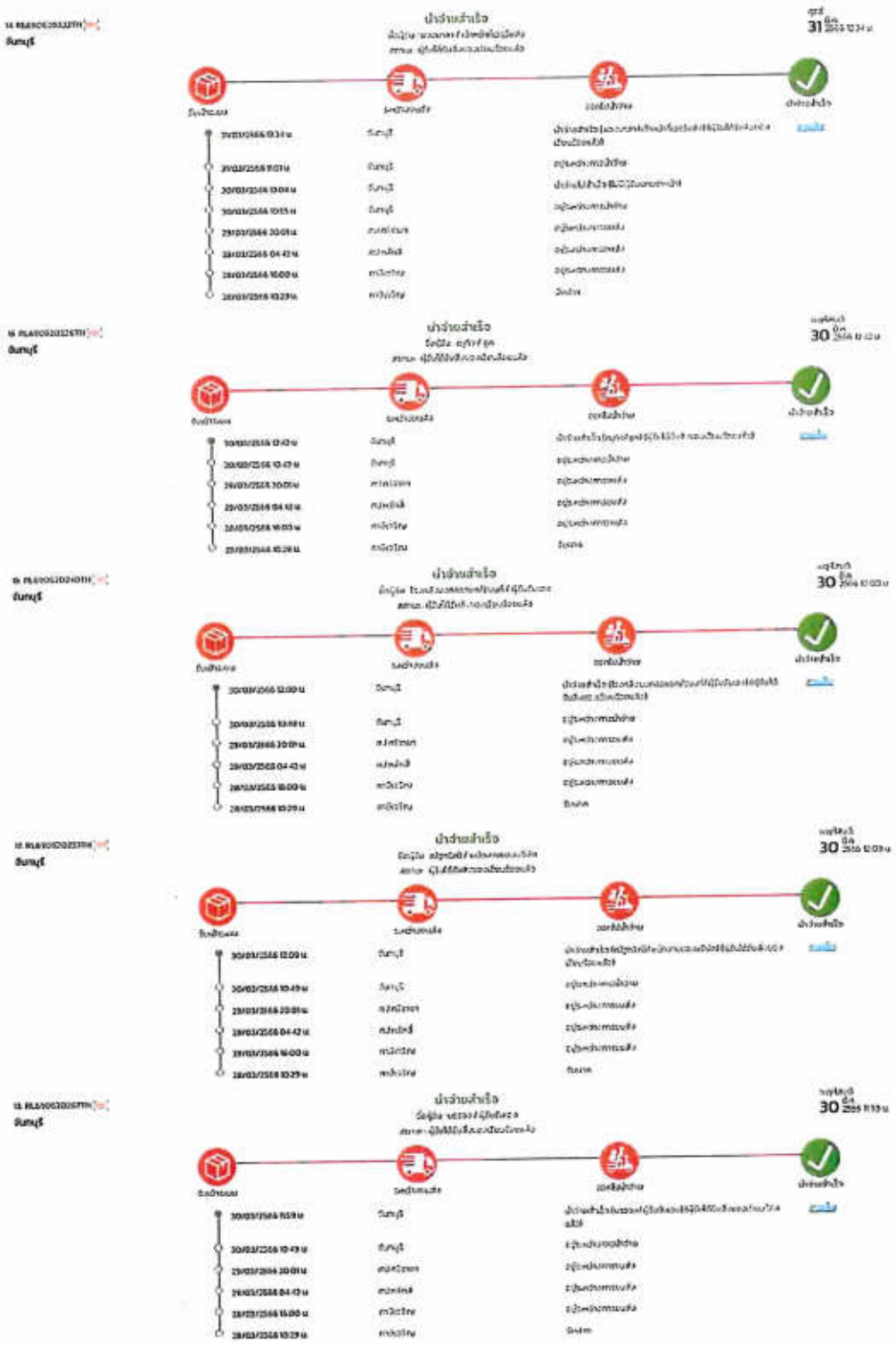

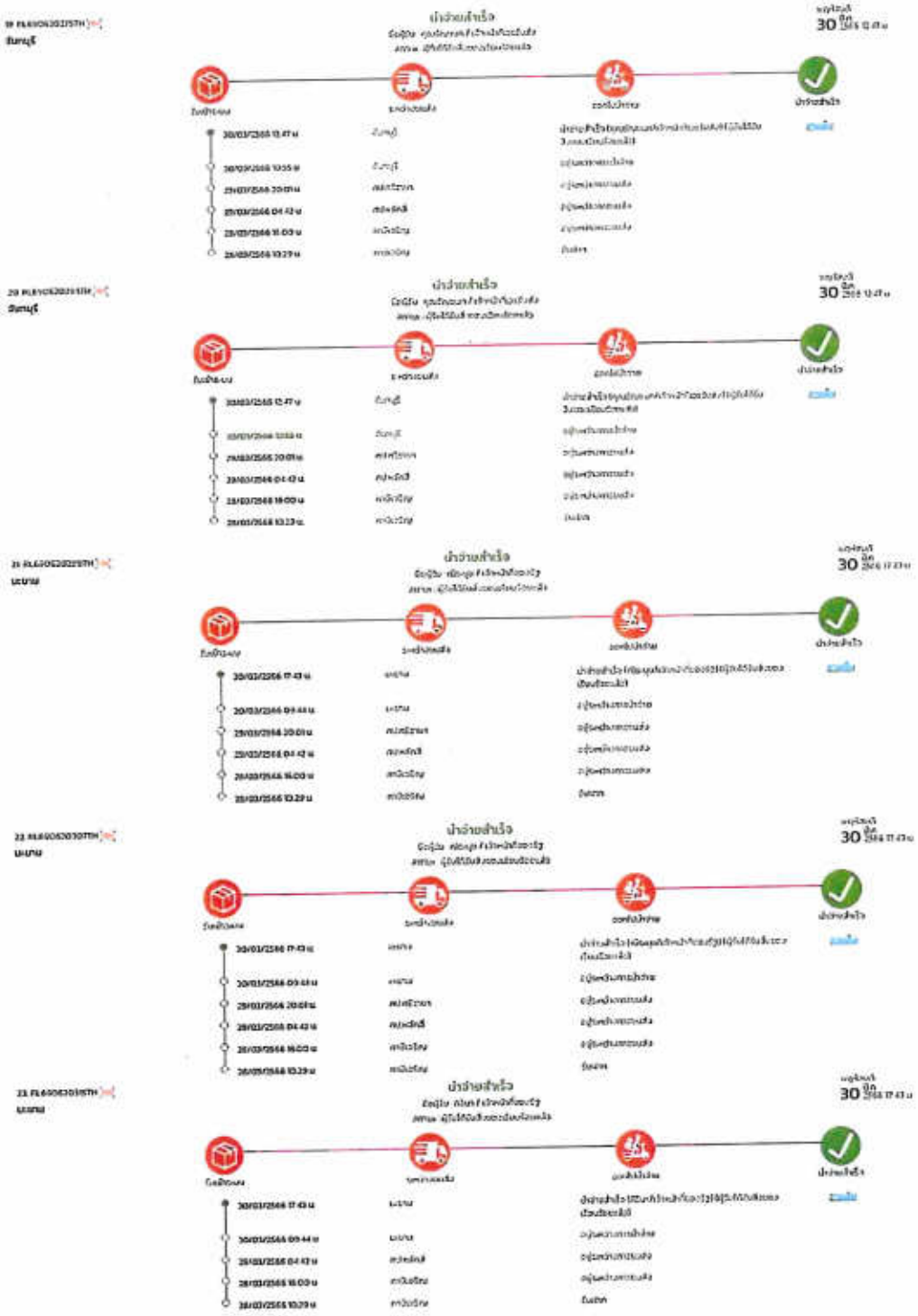
นำจ่ายสำเร็จ
30

ใบรับฝากรวมเอกสารหลังประชุมกลุ่มย่อย ครั้งที่ 2 ทล.3 จันทบุรี

☐ ไปรษณีย์กัณฑ์ ☑ ลงทะเบียน
☐ รับรอง ☐ พัสดุไปรษณี
☐ รับประกัน ☐ EMS

จาก...บริษัท เอเชีย แล็ป แอนด์ คอนซัลแตนท์ จำกัด

ที่อยู่...เลขที่ 184 ซอยทุทธมณฑลสาย 2 ซอย 12 แขวงบางไผ่ เขตบางแค กทม. 10160

ลำดับ	นามผู้รับ	ปลายทาง	เลขที่	น้ำ
1	[redacted]			
2				
3				
4				
5				
6				
7				
8				
9				
10				
11				
12				
13				
14				
15				
16				
17				
18				
19				
20				
21				
22				
23				
24				
25				

รวมทั้งสิ้น.....25.....ฉบับ/ห่อ เป็นเงิ

หน้างานรับฝาก.....

บริษัทไปรษณีย์ไทย จำกัด
กาฬิจรัญ
สาขาที่ 0118
179/2 ม.1 ถ.เพชรเกษม แขวงบางแคเหนือ เขต
บางแค กรุงเทพฯ 10160
Tel. 02-444-3131,02-421-4869
TAX ID. 0105546095724
ใบรับเงิน

POS 803026000203432 RCPT# 24008
28/03/2566 10:39:49 USER#preeyaporn.y
o
RC#307456 W4 TR# 7857539

Refer ABB Rcpt#1436618
เลขประจำตัวผู้เสียภาษีอากร 0105535123683
สำนักงานใหญ่
บริษัท เอเชีย แล็ป แอนด์ คอนซัลแตนท์ จำกัด
184 ซอยทุทธมณฑลสาย 2 ซอย12 แขวงบางไผ่
เขตบางแค กรุงเทพฯ 10160

1. ผู้รับ: พัฒนาการอ.แขวาม RL 6906 2034 1 TH
น้ำหนัก 0.326 Kg. TH 22150 แขวาม
N จดหมายใบประเทศของ B20.00
N ลงทะเบียนในฯ - ของ B13.00

2. ผู้รับ: ผอ.รพ.ส่งเสริม RL 6906 2035 5 TH
สุขภาพ ต.ท่าหลวง
น้ำหนัก 0.326 Kg. TH 22150 แขวาม
N จดหมายใบประเทศของ B20.00
N ลงทะเบียนในฯ - ของ B13.00

3. ผู้รับ: ผอ.รพ.แขวาม RL 6906 2036 9 TH
น้ำหนัก 0.326 Kg. TH 22150 แขวาม
N จดหมายใบประเทศของ B20.00
N ลงทะเบียนในฯ - ของ B13.00

4. ผู้รับ: ผอ.รพ.ส่งเสริม RL 6906 2037 2 TH
สุขภาพ ต.บ้านพลับหลา
น้ำหนัก 0.326 Kg. TH 22000 จันทบุรี
N จดหมายใบประเทศของ B20.00
N ลงทะเบียนในฯ - ของ B13.00

5. ผู้รับ: ผอ.รพ.ส่งเสริม RL 6906 2038 6 TH
สุขภาพ ต.คลองขาราชสี
น้ำหนัก 0.326 Kg. TH 22000 จันทบุรี
N จดหมายใบประเทศของ B20.00
N ลงทะเบียนในฯ - ของ B13.00

6. ผู้รับ: ผอ.รพ.สีคิ้วม RL 6906 2039 0 TH
น้ำหนัก 0.330 Kg. TH 22000 จันทบุรี
N จดหมายใบประเทศของ B20.00
N ลงทะเบียนในฯ - ของ B13.00

7. ผู้รับ: ผอ.รพ.กรุงเทพ RL 6906 2040 9 TH
จันทบุรี
น้ำหนัก 0.324 Kg. TH 22000 จันทบุรี
N จดหมายใบประเทศของ B20.00
N ลงทะเบียนในฯ - ของ B13.00

8. ผู้รับ: ปรจาบศิกา RL 6906 2041 2 TH
เทศบาล ต.เพลับพลา
ขาราชสี
น้ำหนัก 0.324 Kg. TH 22000 จันทบุรี
N จดหมายใบประเทศของ B20.00
N ลงทะเบียนในฯ - ของ B13.00

9. ผู้รับ: ปลัดเทศบาลต. RL 6906 2042 6 TH
พลับพลา
น้ำหนัก 0.324 Kg. TH 22000 จันทบุรี
N จดหมายใบประเทศของ B20.00
N ลงทะเบียนในฯ - ของ B13.00

ใบรับฝากรวมเอกสารหลังประชุมกลุ่มย่อย ครั้งที่ 2 ทล.3 จันทบุรี

- ☐ ไปรษณีย์ภัณฑ์
- ☑ ลงทะเบียน
- ☐ รับของ
- ☐ พัสดุไปรษณีย์
- ☐ รับประกัน
- ☐ EMS

จาก...บริษัท เอเชีย แล็ป แอนด์ คอนซัลแตนท์ จำกัด

ที่อยู่...เลขที่ 184 ซอยพุทธมณฑลสาย 2 ซอย 12 แขวงบางไผ่ เขตบางแค กทม. 10160

ลำดับ	นามผู้รับ	ปลายทาง	เลขที่	น้ำหนั
1	[redacted]			
2				
3				
4				
5				
6				
7				
8				
9				
10				
11				
12				
13				
14				
15				
16				
17				
18				
19				
20				
21				
22				
23				
24				
25				

รวมทั้งสิ้น.....25.....ฉบับ/ห่อ เป็นเ

หน้างานรับฝาก.....

10. ผู้รับ: ปประชาสกา อบต. RL 6906 2043 0 TH
คลองนารายณ์
น้ำหนัก 0.322 Kg. TH 22000 จันทบุรี
N จดหมายในประเทศของ B20.00
N ลงทะเบียนไปรษณีย์ - ของ B13.00

11. ผู้รับ: ปศัลอบต.คลอง RL 6906 2044 3 TH
นารายณ์
น้ำหนัก 0.322 Kg. TH 22000 จันทบุรี
N จดหมายในประเทศของ B20.00
N ลงทะเบียนไปรษณีย์ - ของ B13.00

12. ผู้รับ: นายก อบต.คลอง RL 6906 2045 7 TH
นารายณ์
น้ำหนัก 0.322 Kg. TH 22000 จันทบุรี
N จดหมายในประเทศของ B20.00
N ลงทะเบียนไปรษณีย์ - ของ B13.00

13. ผู้รับ: ปประชาสกาเทศ RL 6906 2046 5 TH
บาลต.ท่าเกวง
น้ำหนัก 0.324 Kg. TH 22150 มะขาม
N จดหมายในประเทศของ B20.00
N ลงทะเบียนไปรษณีย์ - ของ B13.00

14. ผู้รับ: ปศัลเทศบาลต.ท่า RL 6906 2047 4 TH
หลวง
น้ำหนัก 0.322 Kg. TH 22150 มะขาม
N จดหมายในประเทศของ B20.00
N ลงทะเบียนไปรษณีย์ - ของ B13.00

15. ผู้รับ: นายกเทศมนตรีต. RL 6906 2048 8 TH
ท่าหลวง
น้ำหนัก 0.322 Kg. TH 22150 มะขาม
N จดหมายในประเทศของ B20.00
N ลงทะเบียนไปรษณีย์ - ของ B13.00

16. ผู้รับ: ผู้จัดการไฟฟ้าส่วน RL 6906 2049 1 TH
ภูมิภาค
น้ำหนัก 0.324 Kg. TH 22150 มะขาม
N จดหมายในประเทศของ B20.00
N ลงทะเบียนไปรษณีย์ - ของ B13.00

17. ผู้รับ: ปศัลเทศบาลต. RL 6906 2050 5 TH
เขานายศรี
น้ำหนัก 0.296 Kg. TH 22120 ท่าใหม่
N จดหมายในประเทศของ B20.00
N ลงทะเบียนไปรษณีย์ - ของ B13.00

18. ผู้รับ: ปประชาสกาเทศ RL 6906 2051 4 TH
บาลต.เขานายศรี
น้ำหนัก 0.296 Kg. TH 22120 ท่าใหม่
N จดหมายในประเทศของ B20.00
N ลงทะเบียนไปรษณีย์ - ของ B13.00

19. ผู้รับ: ปศัลเทศบาลต. RL 6906 2052 8 TH
เขาวัง
น้ำหนัก 0.294 Kg. TH 22120 ท่าใหม่
N จดหมายในประเทศของ B20.00
N ลงทะเบียนไปรษณีย์ - ของ B13.00

20. ผู้รับ: ประชาบสกาต.เขา RL 6906 2053 1 TH
วัง
น้ำหนัก 0.298 Kg. TH 22120 ท่าใหม่
N จดหมายในประเทศของ B20.00
N ลงทะเบียนไปรษณีย์ - ของ B13.00

21. ผู้รับ: ปรพมอ.ท่าใหม่ RL 6906 2054 5 TH
น้ำหนัก 0.296 Kg. TH 22120 ท่าใหม่
N จดหมายในประเทศของ B20.00
N ลงทะเบียนไปรษณีย์ - ของ B13.00

22. ผู้รับ: สาธารณสุขอ.ท่า RL 6906 2055 9 TH
ใหม่
น้ำหนัก 0.298 Kg. TH 22120 ท่าใหม่
N จดหมายในประเทศของ B20.00
N ลงทะเบียนไปรษณีย์ - ของ B13.00

ใบรับฝากรวมเอกสารหลังประชุมกลุ่มย่อย ครั้งที่ 2 ทล.3 จันทบุรี

☐ ไปรษณีย์ภัณฑ์ ☑ ลงทะเบียน
☐ รับรอง ☐ พัสดุไปรษณี
☐ รับประกัน ☐ EMS

จาก...บริษัท เอเชีย แล็ป แอนด์ คอนซัลแตนท์ จำกัด

ที่อยู่...เลขที่ 184 ซอยพุทธมณฑลสาย 2 ซอย 12 แขวงบางไผ่ เขตบางแค กทม. 10160

ลำดับ	นามผู้รับ	ปลายทาง	เลขที่	น้ำ
1	[redacted]			
2				
3				
4				
5				
6				
7				
8				
9				
10				
11				
12				
13				
14				
15				
16				
17				
18				
19				
20				
21				
22				
23				
24				
25				

รวมทั้งสิ้น.....25.....ฉบับ/ห่อ

หน้างานรับฝาก.....

23. ผู้รับ: มสุจัด1 อ.ท่าใหม่ RL 6906 2056 2 TH
น้ำหนัก 0.291 Kg. TH 22120 ท่าใหม่
N จดหมายในประเทศของ B20.00
N ลงทะเบียนในฯ - ของ B13.00

24. ผู้รับ: พัส.ยากรอ.ท่าใหม่ RL 6906 2057 6 TH
น้ำหนัก 0.296 Kg. TH 22120 ท่าใหม่
N จดหมายในประเทศของ B20.00
N ลงทะเบียนในฯ - ของ B13.00

25. ผู้รับ: ผกก.สบ.ท่าใหม่ RL 6906 2058 0 TH
น้ำหนัก 0.296 Kg. TH 22120 ท่าใหม่
N จดหมายในประเทศของ B20.00
N ลงทะเบียนในฯ - ของ B13.00

รวมทั้งสิ้น B825.00
เงินสด B825.00

ลงชื่อ..... ผู้รับเงิน

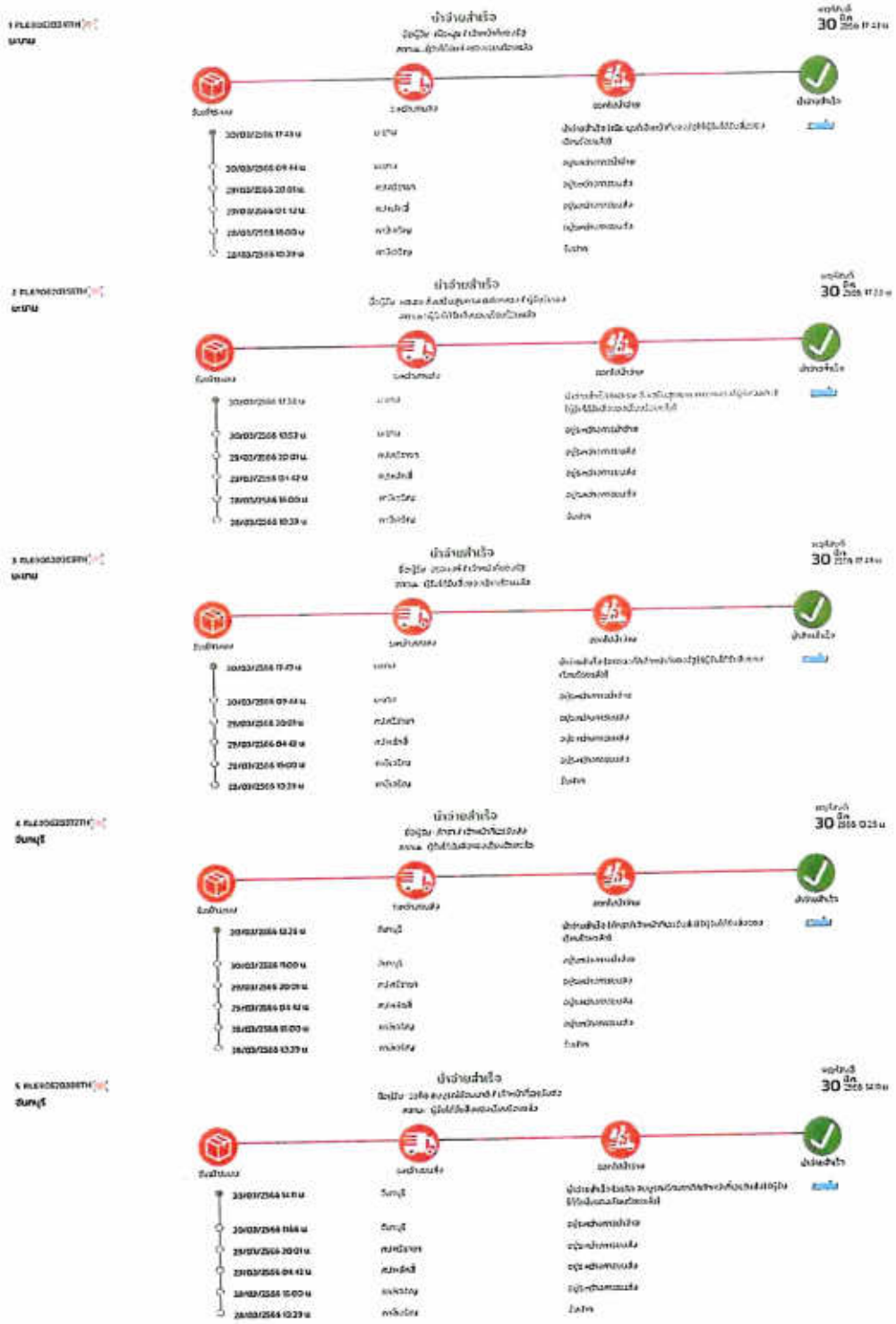
บำจ่ายสำเร็จ
บำจ่ายสำเร็จ
บำจ่ายสำเร็จ
บำจ่ายสำเร็จ
บำจ่ายสำเร็จ

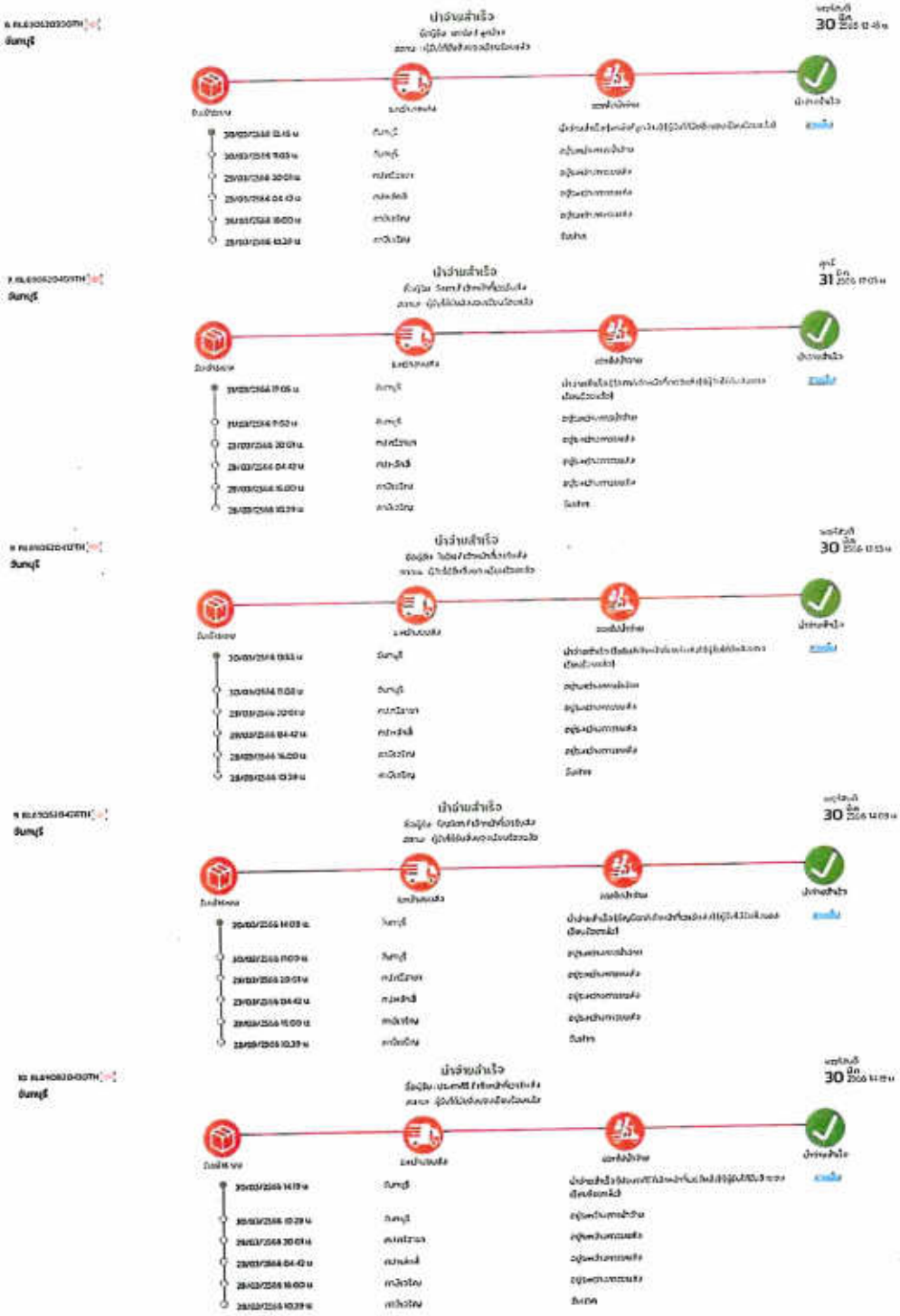

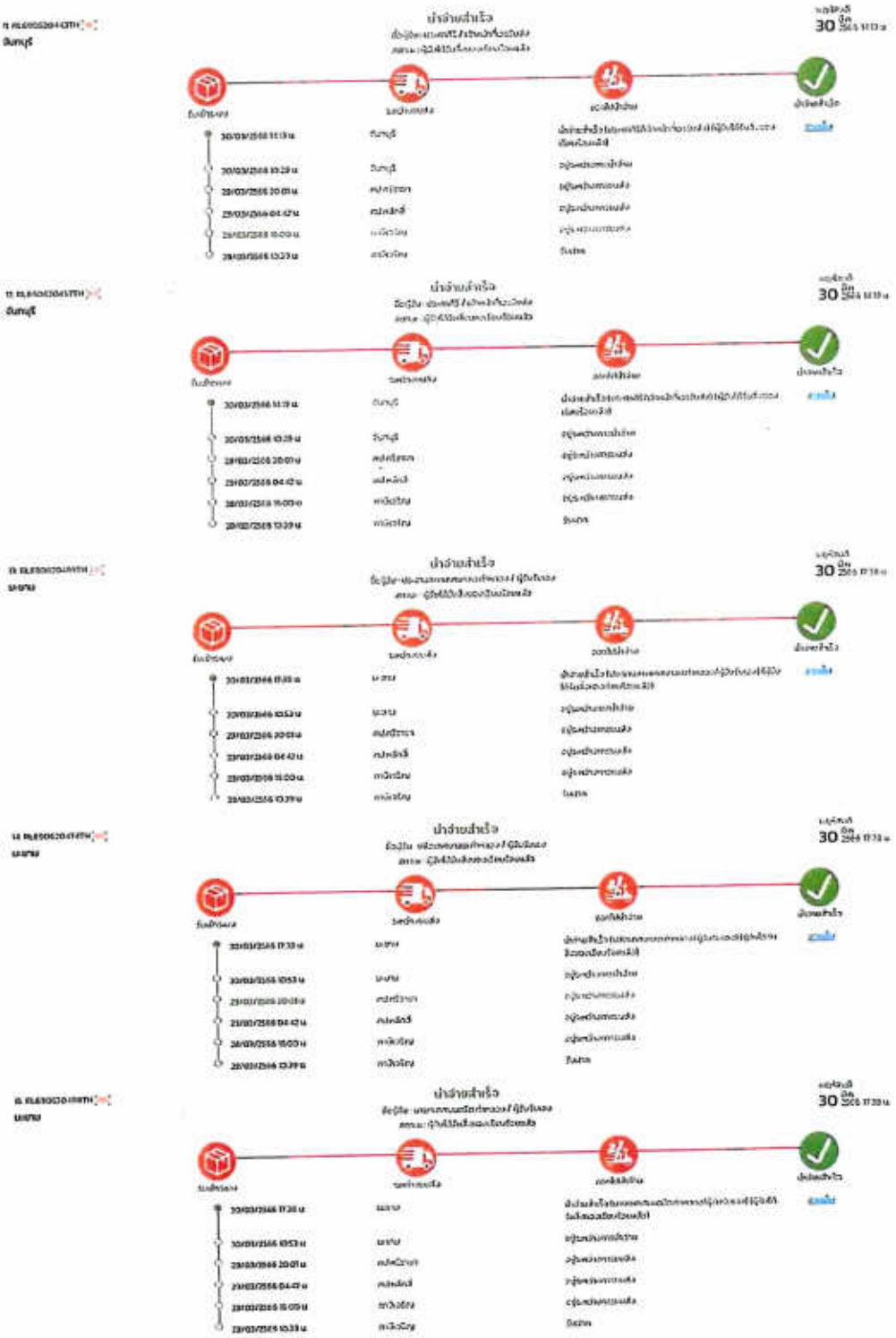
นำจ่ายสำเร็จ
นำจ่ายสำเร็จ
นำจ่ายสำเร็จ
นำจ่ายสำเร็จ

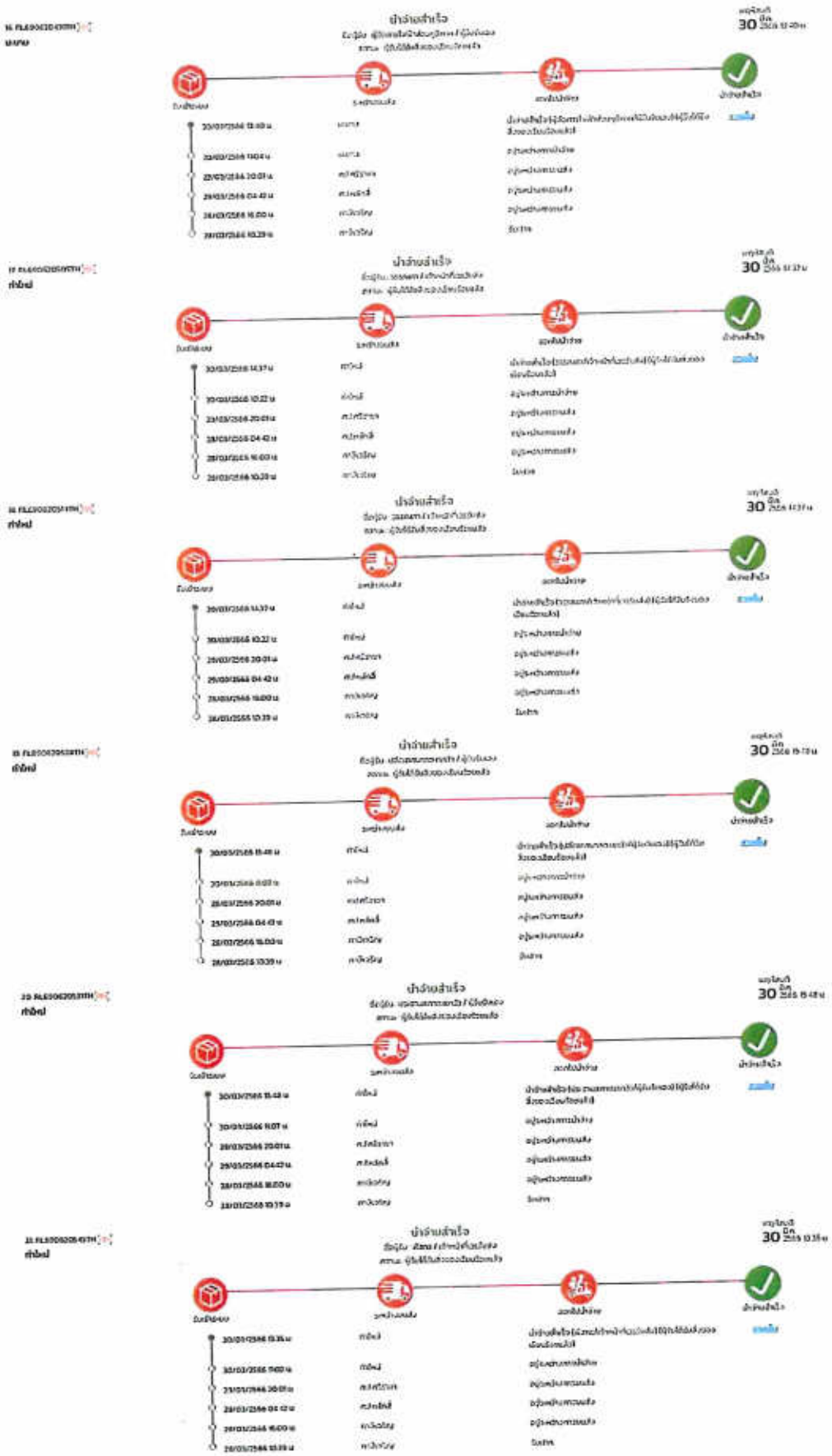
นำส่งสำเร็จ
30
นำส่งสำเร็จ
30
นำส่งสำเร็จ
30
นำส่งสำเร็จ
30
นำส่งสำเร็จ
30
นำส่งสำเร็จ
30

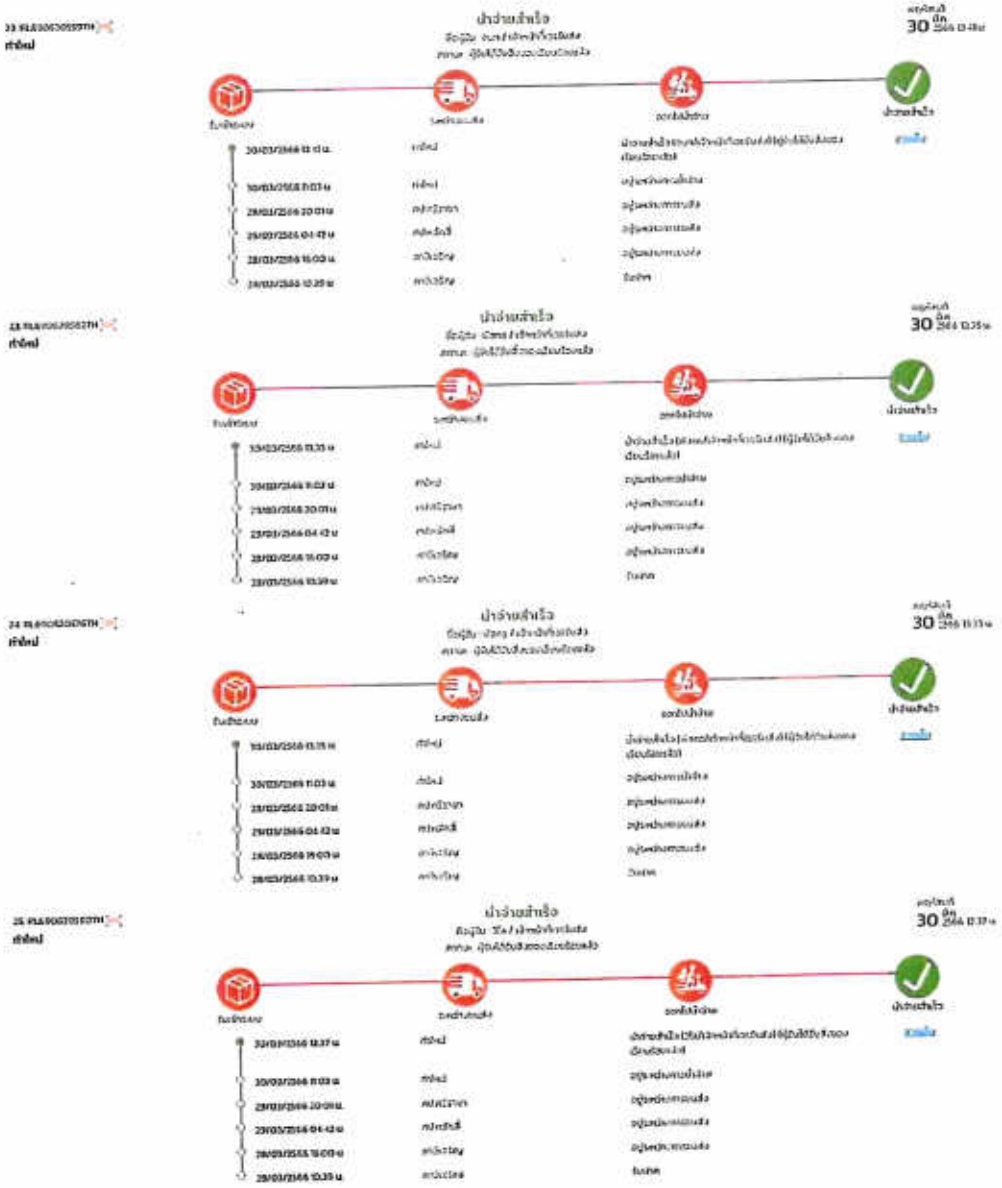
ปลายทางสำเร็จ
ปลายทางสำเร็จ
ปลายทางสำเร็จ
ปลายทางสำเร็จ

ใบรับฝากรวมเอกสารหลังประชุมกลุ่มย่อย ครั้งที่ 2 หล.3 จันทบุรี

☐ ไปรษณีย์ภัณฑ์ ☑ ลงทะเบียน
☐ รับรอง ☐ พัสดุไปรษณีย์
☐ รับประกัน ☐ EMS

จาก...บริษัท เอเชีย แล็ป แอนด์ คอนซัลแตนท์ จำกัด

ที่อยู่...เลขที่ 184 ซอยทุ่งมหาเมฆสลาย 2 ซอย 12 แขวงบางไผ่ เขตบางแค กทม. 10160

ลำดับ	นามผู้รับ	ปลายทาง	เลขที่	น้ำห
1	[redacted]			
2				
3				
4				
5				
6				
7				
8				
9				
10				
11				
12				
13				
14				
15				
16				
17				
18				
19				
20				
21				
22				
23				
24				
25				

รวมทั้งสิ้น.....24.....ฉบับ/ห่อ

เป็นเงิน 132

หน้างานรับฝาก.....

บริษัทไปรษณีย์ไทย จำกัด
กาสีเจริญ
สาขาที่ 0118
179/2 ม.1 ถ.เพชรเกษม แขวงบางแคเหนือ เขต
บางแค กรุงเทพฯ 10160
Tel. 02-444-3131,02-421-4869
TAX ID. 0105546095724
ใบรับเงิน
POS B03026000203432 RCPT# 24010
28/03/2566 10:50:34 USER#preeyaporn.y
o
RC# 307456 W4 TR# 7857554

Refer ABB Rcpt# 1436620
เลขประจำตัวผู้เสียภาษีอากร 0105535123683
สำนักงานใหญ่
บริษัท เอเชีย แล็ป แอนด์ คอนซัลแตนท์ จำกัด
184 ซอยทุ่งมหาเมฆสลาย 2 ซอย12 แขวงบางไผ่
เขตบางแค กรุงเทพฯ 10160

1. ผู้รับ: ผอ.รพ.สังเลขิต RL 6906 2084 5 TH
สุขลาย จ.เขตนาวศรี
น้ำหนัก 0.296 Kg. TH 22120 ท่าใหม่
N จดหมายในประเทศของ B20.00
N ลงทะเบียนไปรา - ของ B13.00

2. ผู้รับ: ผอ.รพ.เขาสุกิม RL 6906 2085 4 TH
น้ำหนัก 0.294 Kg. TH 22120 ท่าใหม่
N จดหมายในประเทศของ B20.00
N ลงทะเบียนไปรา - ของ B13.00

3. ผู้รับ: ผอ.รพ.ท่าใหม่ RL 6906 2086 8 TH
น้ำหนัก 0.300 Kg. TH 22120 ท่าใหม่
N จดหมายในประเทศของ B20.00
N ลงทะเบียนไปรา - ของ B13.00

4. ผู้รับ: ประธานคณะกรรมการ RL 6906 2087 1 TH
สาขาสมัครสิทธิ์ทรัพย์ยากร
ธรรมชาติ
น้ำหนัก 0.298 Kg. TH 22000 จันทบุรี
N จดหมายในประเทศของ B20.00
N ลงทะเบียนไปรา - ของ B13.00

รวมทั้งสิ้น B132.00
เงินสด B132.00

ลงชื่อ..... ผู้รับเงิน
(.....)

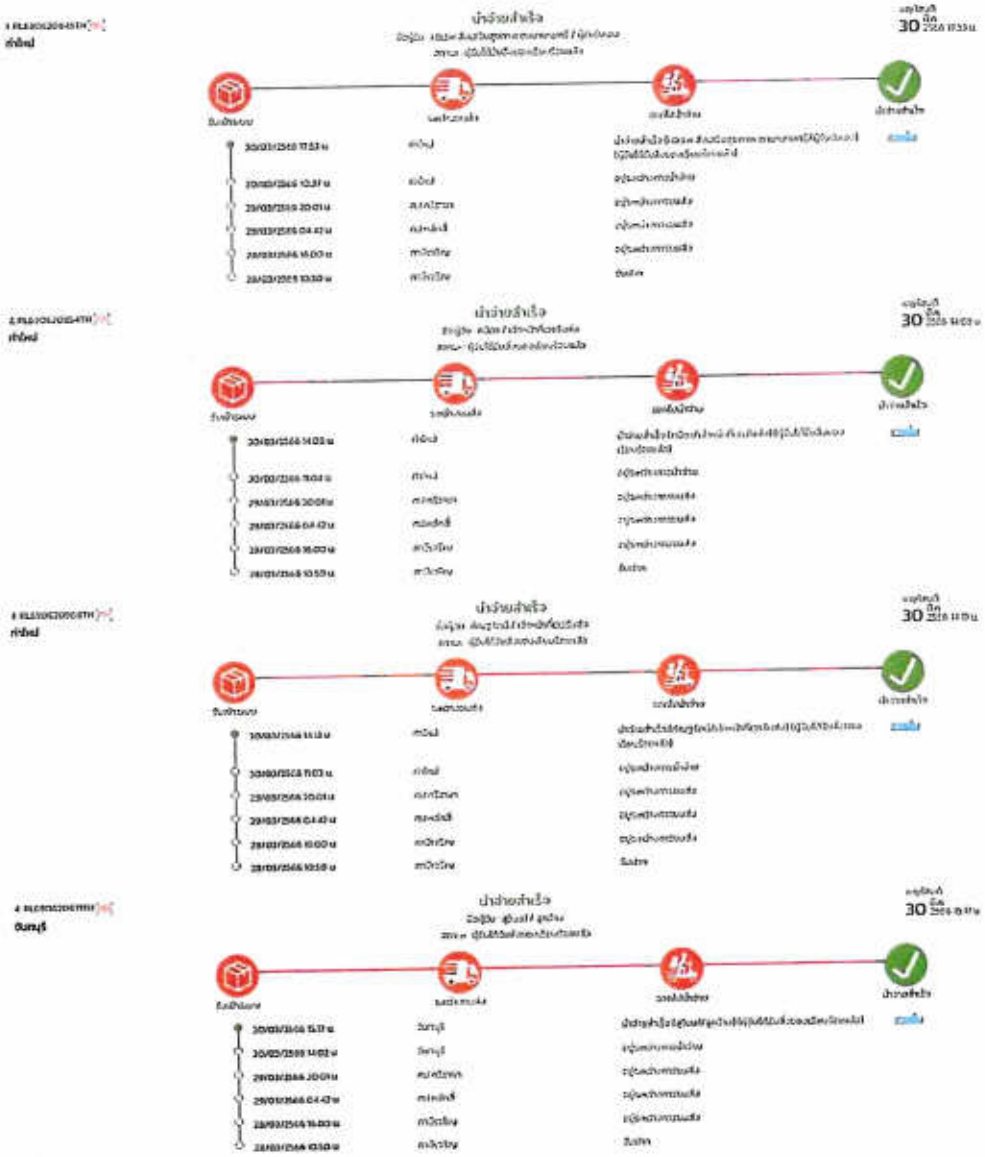
นำจ่ายสำเร็จ
30

การประชุมสรุปผลการศึกษาโครงการ

(สัมมนา ครั้งที่ 3)

ใบรับฝากรวมเอกสารหลังประชุม PP5 ทล.3 จันทบุรี

- ☐ไปรษณีย์ภัณฑ์
- ☑ลงทะเบียน
- ☐รับรอง
- ☐พัสดุไปรษณีย์
- ☐รับประกัน
- ☐EMS

จาก...บริษัท เอเชีย แล็ป แอนด์ คอนซัลแตนท์ จำกัด

ที่อยู่...เลขที่ 184 ซอยพุทธมณฑลสาย 2 ซอย 12 แขวงบางไผ่ เขตบางแค กทม. 10160

ลำดับ	นามผู้รับ	ปลายทาง	เลขที่	น้ำห
1				
2				
3				
4				
5				
6				
7				
8				
9				
10				
11				
12				
13				
14				
15				
16				
17				
18				
19				
20				
21				
22				
23				
24				
25				

รวมทั้งสิ้น.....25.....ฉบับ/ห่อ เป็นเงิ

พนักงานรับฝาก.....

บริษัทไปรษณีย์ไทย จำกัด
จตุจักร 10900
สาขาที่ 0043 Tel. 0-2579-0550
TAX ID. 0105546095724
ใบรับเงิน

POS B01007000202200 RCPT#1015649
26/06/2023 13:38:50 USER#chatnapa.nua
RC#302013 W8 TR#6175453
สมาชิก :THP-50322329- บญญัฐ์ สิริโรจน์ปัญญา

1. ผู้รับ: (_____) RL 7587 1204 3 TH
น้ำหนัก 0.420 Kg. TH 00000 ที่สะดวกในกา
รับเงิ
N จดหมายในประเทศของ ฿20.0
N ลงทะเบียนในฯ - ของ ฿13.0

2. จดหมายในประเทศของ
RL 7587 1205 7 TH - RL 7587 1227 8 TH
N จดหมายในประเทศของ
23@15.00 ฿345.0
N ลงทะเบียนในฯ - ของ
23@13.00 ฿299.0

3. ผู้รับ: (_____) RL 7587 1228 1 TH
น้ำหนัก 0.102 Kg. TH 00000 ที่สะดวกในกา
รับเงิ
N จดหมายในประเทศของ ฿15.0
N ลงทะเบียนในฯ - ของ ฿13.0

รวมทั้งสิ้น ฿705.0
เงินสด ฿705.0

ขอบคุณที่ใช้บริการ
POST Family เปลี่ยนทุกยอดการส่งเป็นคะแนนสะสม
สมาชิกตรวจสอบคะแนนได้ในวันถัดไป
สมัครหรือตรวจสอบคะแนนทาง
https://postfamily.thailandpost.com

ส่งของระหว่างประเทศเลือกได้ตรงใจ
Courier Post ส่งด่วนพรีเมียม สูงสุด 200 กิโลกรัม
EMS World ส่งไวทั่วโลก
ePacket ส่งประหยัด
ตรวจสอบประเทศและเงื่อนไขสิ่งของที่ส่งทาง
https://international.thailandpost.com

ตรวจสอบสถานะจัดส่งหรือสอบถามข้อมูลเพิ่มเติมที่
www.thailandpost.co.th หรือ โทร. 1545
และ LINE : @thailandpost

1 เม.ย. 65 เป็นต้นไป
ปรับวิธีการคำนวณค่าบริการ Courier Post,
พัสดุไปรษณีย์ระหว่างประเทศทางภาคพื้น (Surface)
รายละเอียดเพิ่มเติม
https://international.thailandpost.com

อัตราชดใช้ค่าเสียหายอย่างสูง : ชิ้น
ลงทะเบียนซอง 300 บาท ,ลงทะเบียนกล่อง 500 บาท
กรณีฝากส่งสิ่งของมูลค่าสูงกว่า 300/500 บาท
ขอแนะนำบริการ "จดหมายรับประกัน"
รับประกันได้สูงถึง 5,000 บาท : ชิ้น
เงื่อนไขเป็นไปตามที่ ปณท กำหนด

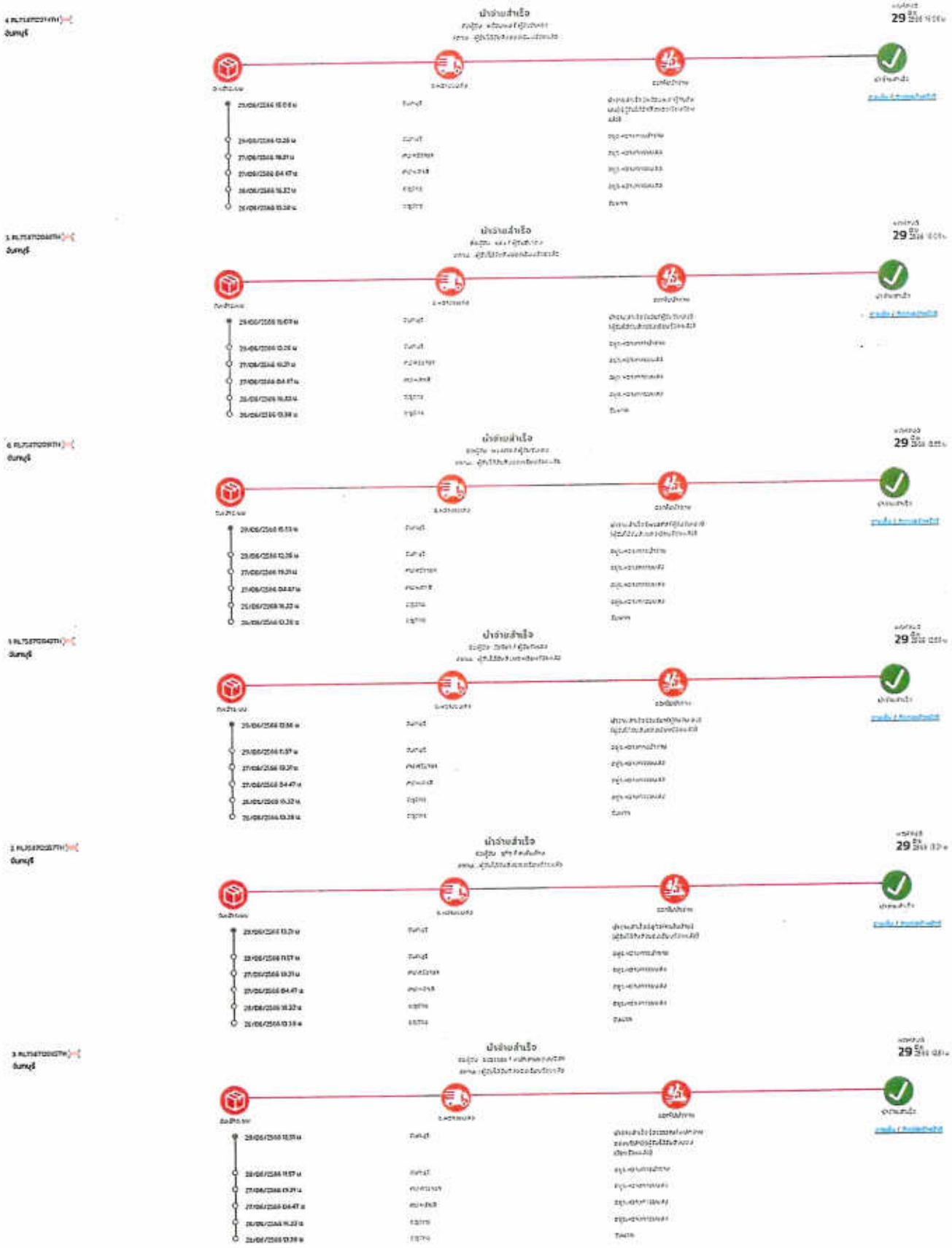
นำจ่ายสำเร็จ
นำจ่ายสำเร็จ
นำจ่ายสำเร็จ
นำจ่ายสำเร็จ
นำจ่ายสำเร็จ
นำจ่ายสำเร็จ

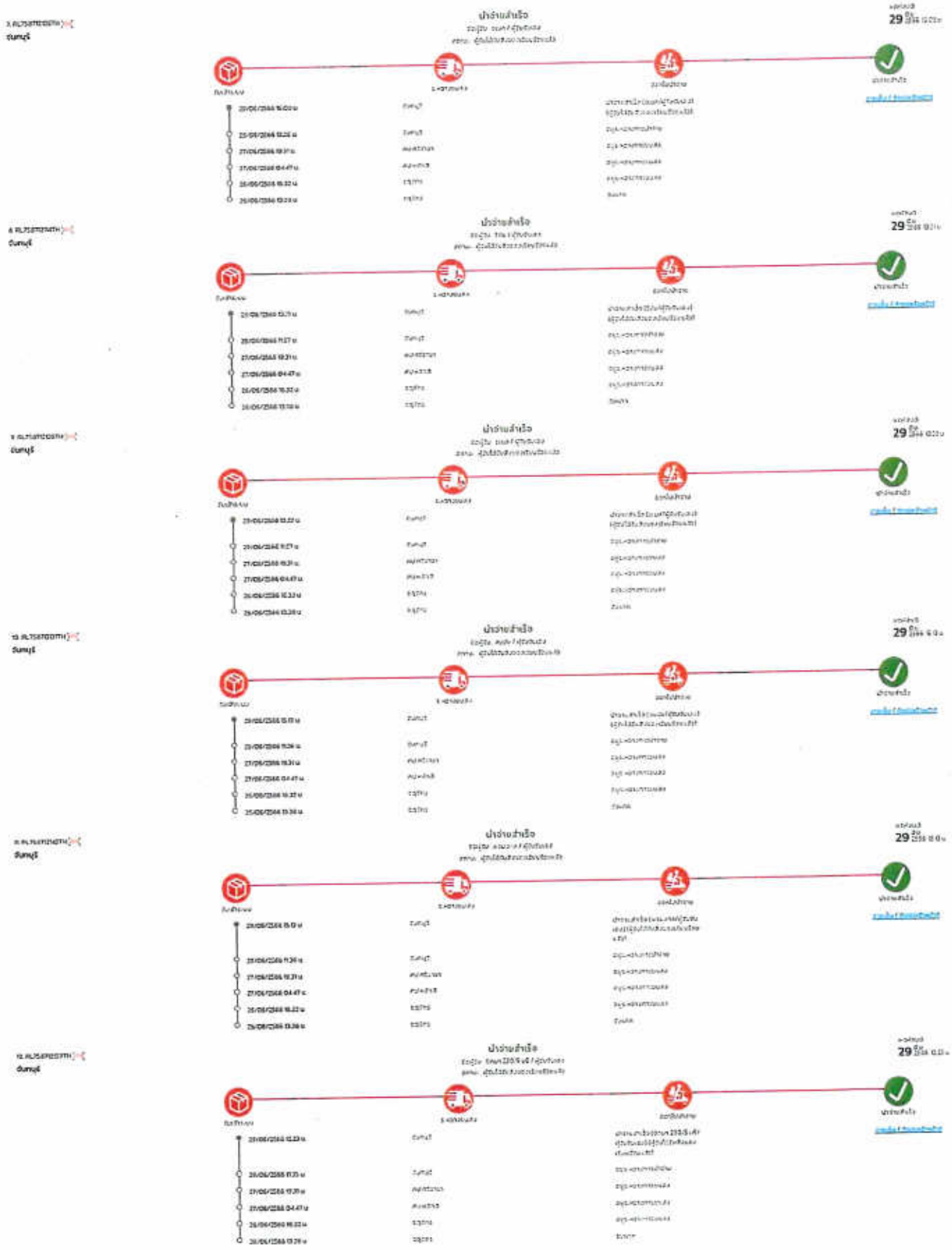
ชำระเงินสำเร็จ
ชำระเงินสำเร็จ
ชำระเงินสำเร็จ
ชำระเงินสำเร็จ
ชำระเงินสำเร็จ
ชำระเงินสำเร็จ

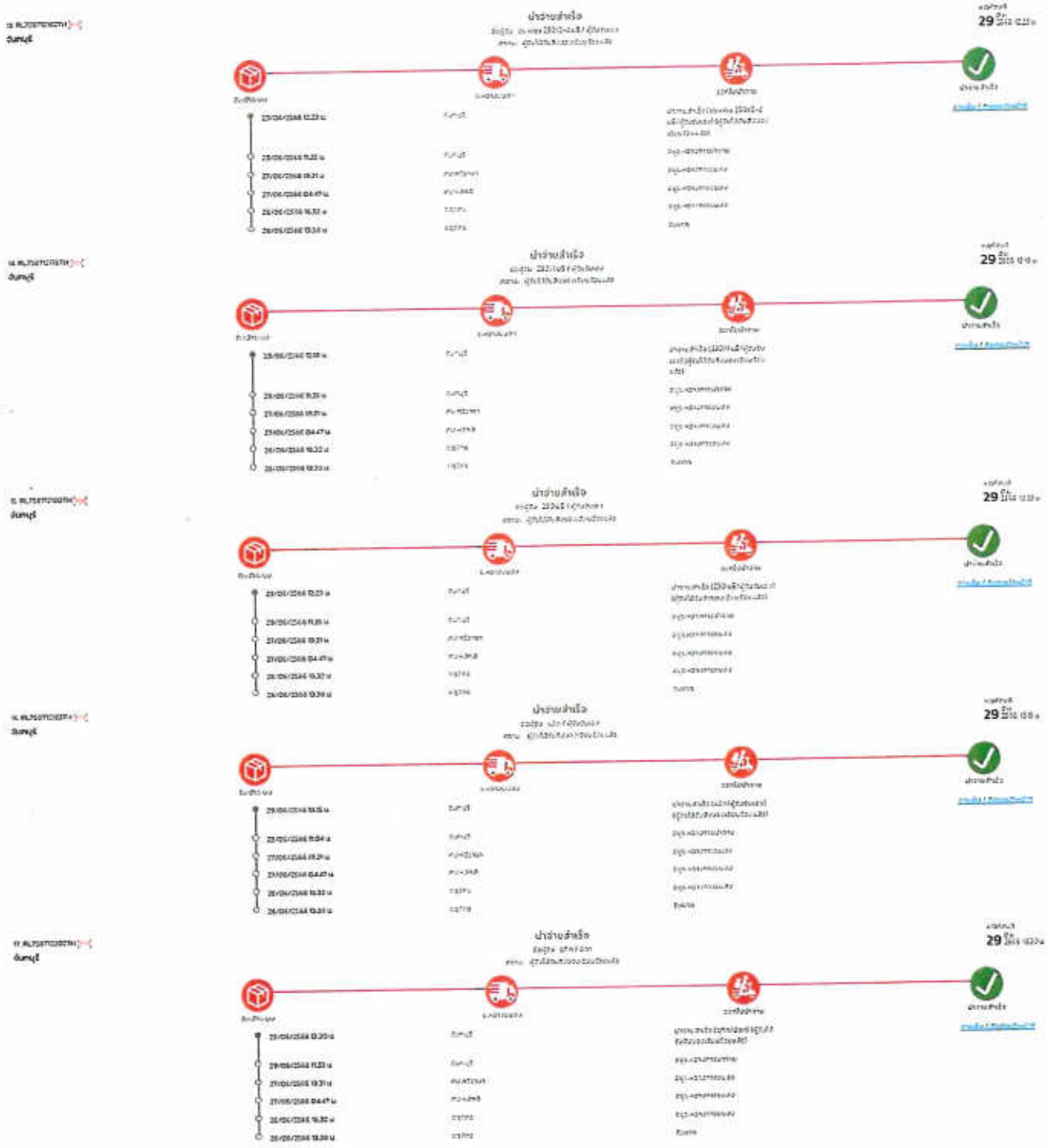

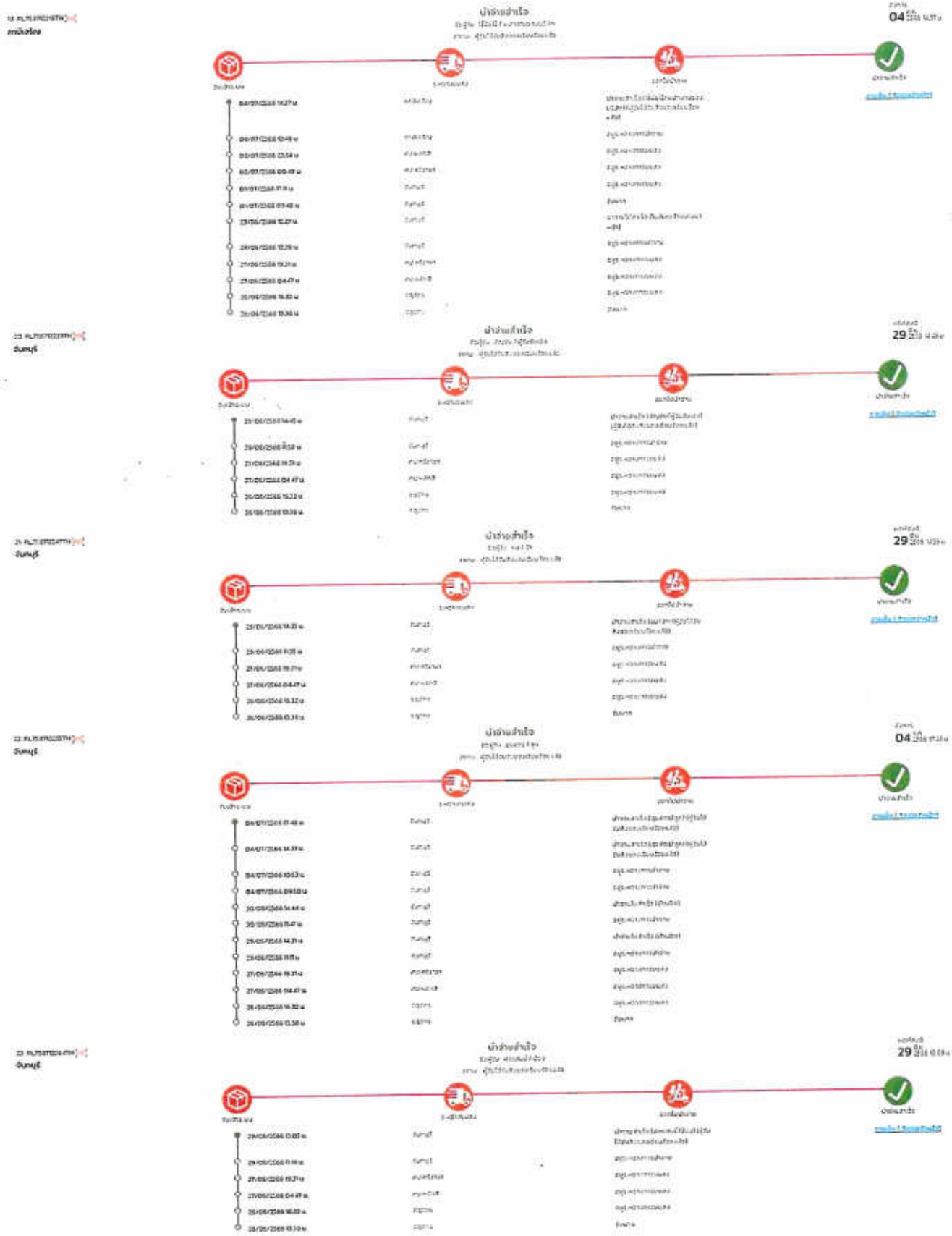

ใบรับฝากรวมเอกสารหลังประชุม PP5 ทล.3 จันทบุรี

- ☐ ไปรษณีย์ภัณฑ์
- ☑ ลงทะเบียน
- ☐ รับรอง
- ☐ พัสดุไปรษณีย์
- ☐ รับประกัน
- ☐ EMS

จาก...บริษัท เอเชีย แล็ป แอนด์ คอนซัลแตนท์ จำกัด

ที่อยู่...เลขที่ 184 ซอยพุทธมณฑลสาย 2 ซอย 12 แขวงบางไผ่ เขตบางแค กทม. 10160

ลำดับ	นามผู้รับ	ปลายทาง	เลขที่	น้ำหนัก	ค่าบริการ		หมายเหตุ
					บาท	สต.	
1	[redacted]		[redacted]				
2							
3							
4							
5							
6							
7							
8							
9							
10							
11							
12							
13							
14							
15							
16							
17							
18							
19							
20							
21							
22							
23							
24							
25							

รวมทั้งสิ้น.....25.....ฉบับ/ห่อ

พนักงานรับฝาก.....

บริษัทไปรษณีย์ไทย จำกัด
จตุจักร 10900
สาขาที่ 0043 Tel. 0-2579-0550
TAX ID. 0105546095724
ใบรับเงิน
POS B01007000202200 RCPT#1015653
26/06/2023 13:58:29 USER#chatnapa.nua
RC#302013 W8 TR#6175500

1. จดหมายในประเทศของ
RL 7587 1283 4 TH - RL 7587 1307 0 TH
N จดหมายในประเทศของ
25@20.00 B500.00
N ลงทะเบียนในฯ - ของ
25@13.00 B325.00

รวมทั้งสิ้น B825.00
เงินสด B825.00

ขอบคุณที่ใช้บริการ
POST Family เปลี่ยนทุกยอดการส่งเป็นคะแนนสะสม
สมาชิกตรวจสอบคะแนนได้ในวันถัดไป
สมัครหรือตรวจสอบคะแนนทาง
https://postfamily.thailandpost.com

ส่งของระหว่างประเทศเลือกได้ตรงใจ
Courier Post ส่งด่วนพรีเมี่ยม สูงสุด 200 กิโลกรัม
EMS World ส่งไวทั่วโลก
ePacket ส่งประหยัด
ตรวจสอบประเทศและเงื่อนไขสิ่งของที่ส่งทาง
https://international.thailandpost.com

ตรวจสอบสถานะจัดส่งหรือสอบถามข้อมูลเพิ่มเติมที่
www.thailandpost.co.th หรือ โทร. 1545
และ LINE : @thailandpost

1 เม.ย. 65 เป็นต้นไป
ปรับวิธีการคำนวณค่าบริการ Courier Post,
พัสดุไปรษณีย์ระหว่างประเทศทางภาคพื้น (Surface)
รายละเอียดเพิ่มเติม
https://international.thailandpost.com

อัตราชดใช้ค่าเสียหายอย่างสูง : ชิ้น
ลงทะเบียนของ 300 บาท ,ลงทะเบียนกล่อง 500 บาท
กรณีฝากส่งสิ่งของมูลค่าสูงกว่า 300/500 บาท
ขอแนะนำบริการ "จดหมายรับประกัน"
รับประกันได้สูงถึง 5,000 บาท : ชิ้น
เงื่อนไขเป็นไปตามที่ ปณท กำหนด

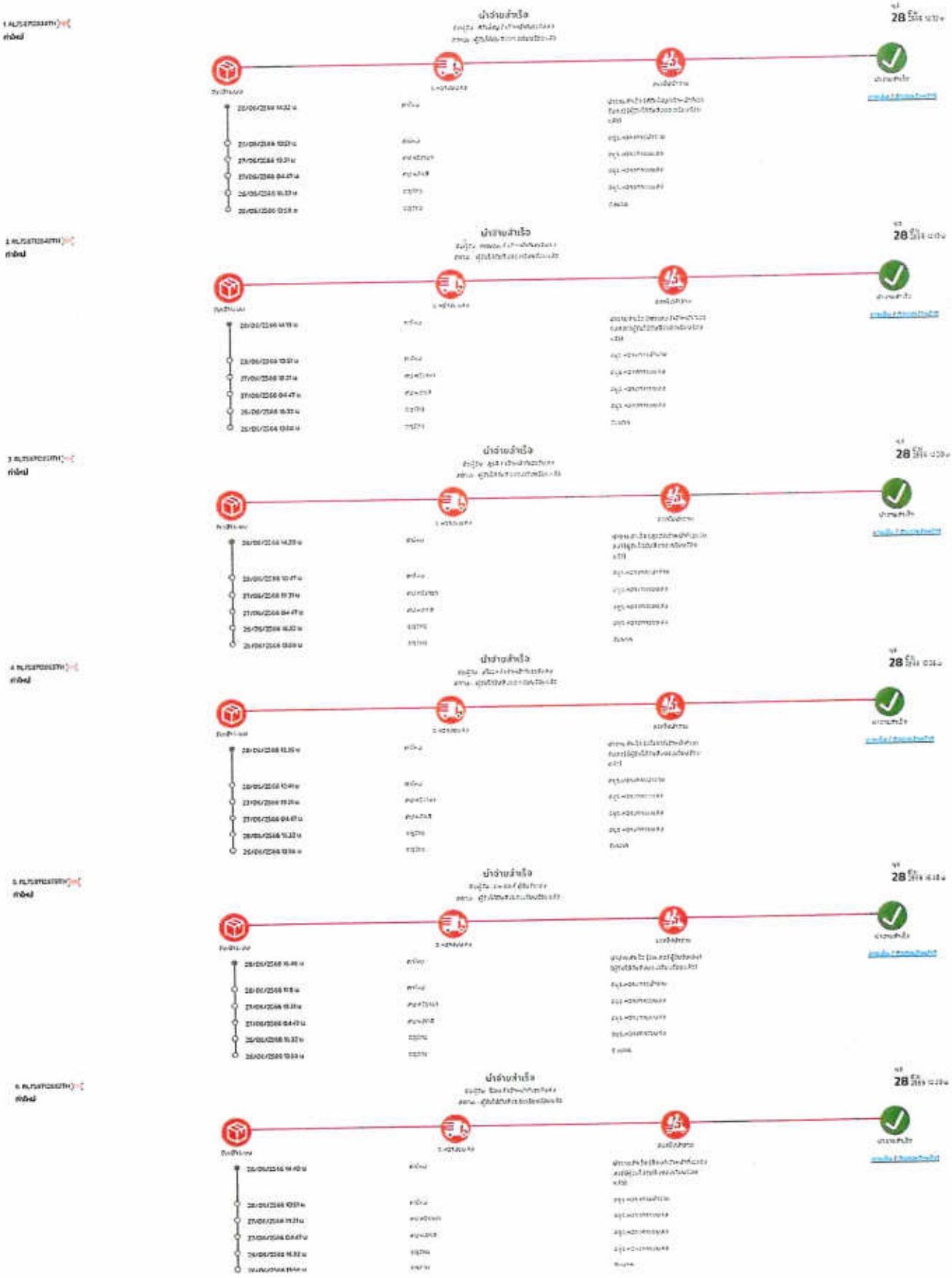
นำจ่ายสำเร็จ
28

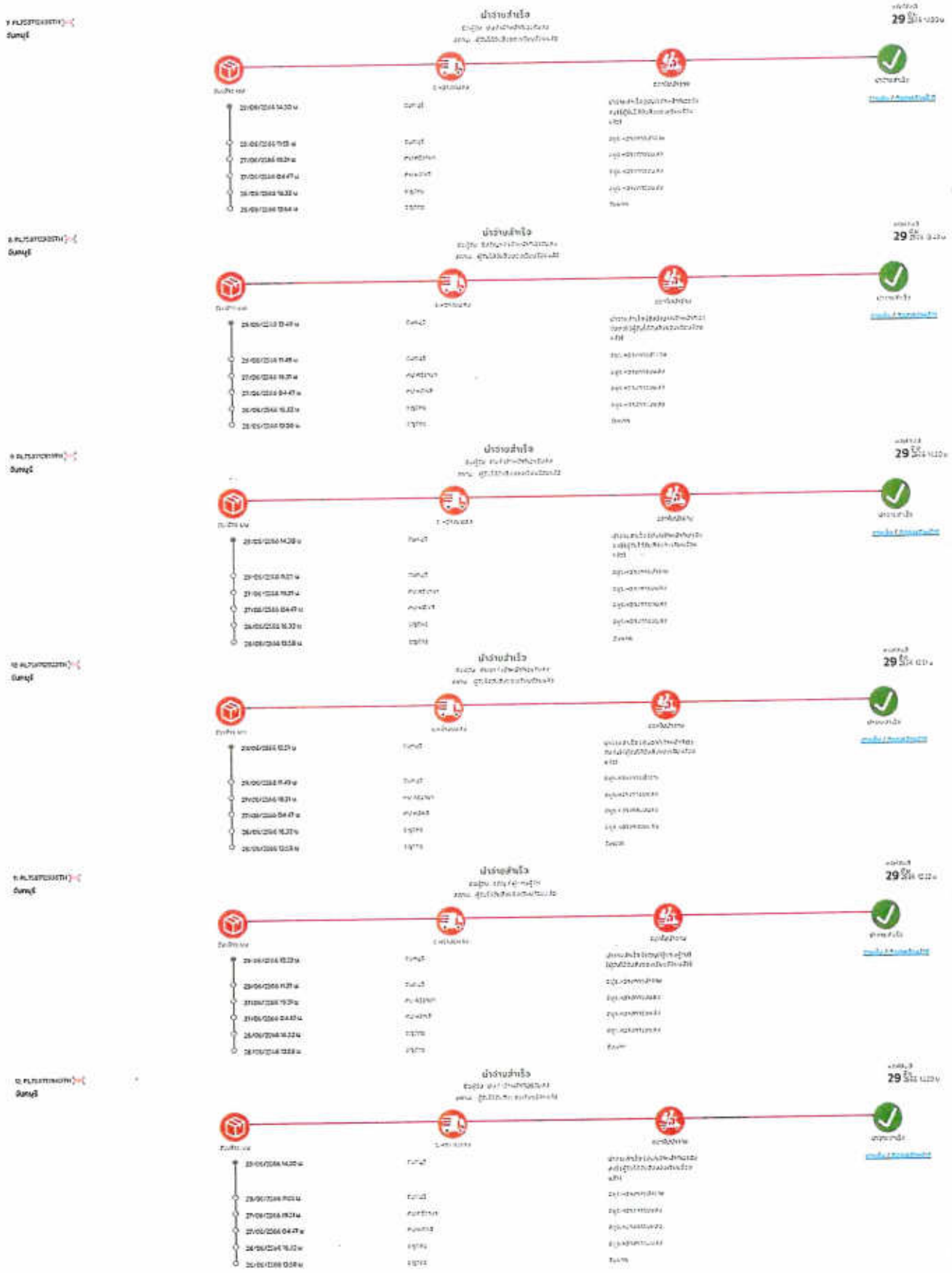
นำจ่ายสำเร็จ
29
นำจ่ายสำเร็จ
29
นำจ่ายสำเร็จ
29
นำจ่ายสำเร็จ
29
นำจ่ายสำเร็จ
29
นำจ่ายสำเร็จ
29

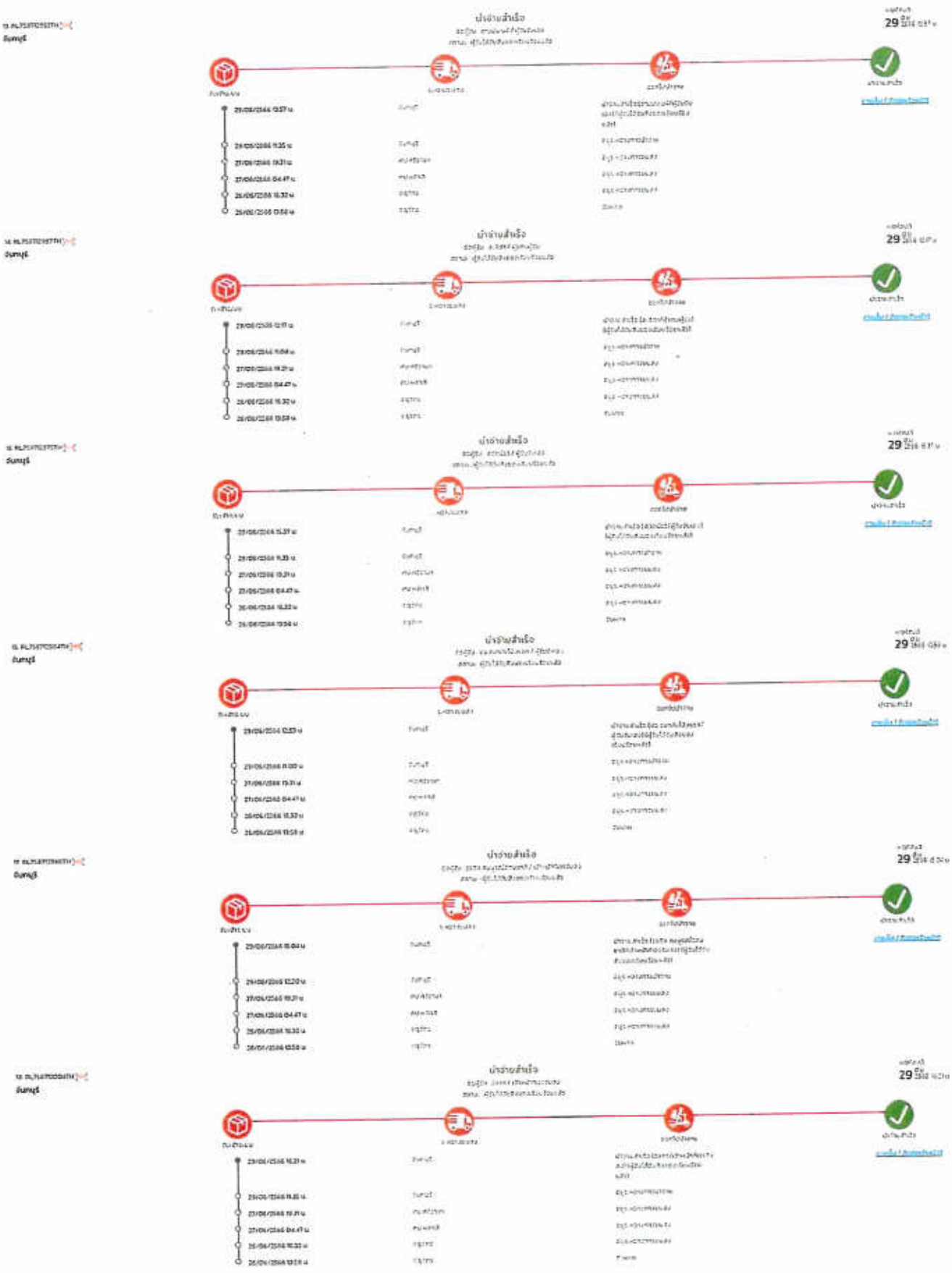
บำจ่ายสำเร็จ
29
บำจ่ายสำเร็จ
29
บำจ่ายสำเร็จ
29
บำจ่ายสำเร็จ
29
บำจ่ายสำเร็จ
29
บำจ่ายสำเร็จ
29

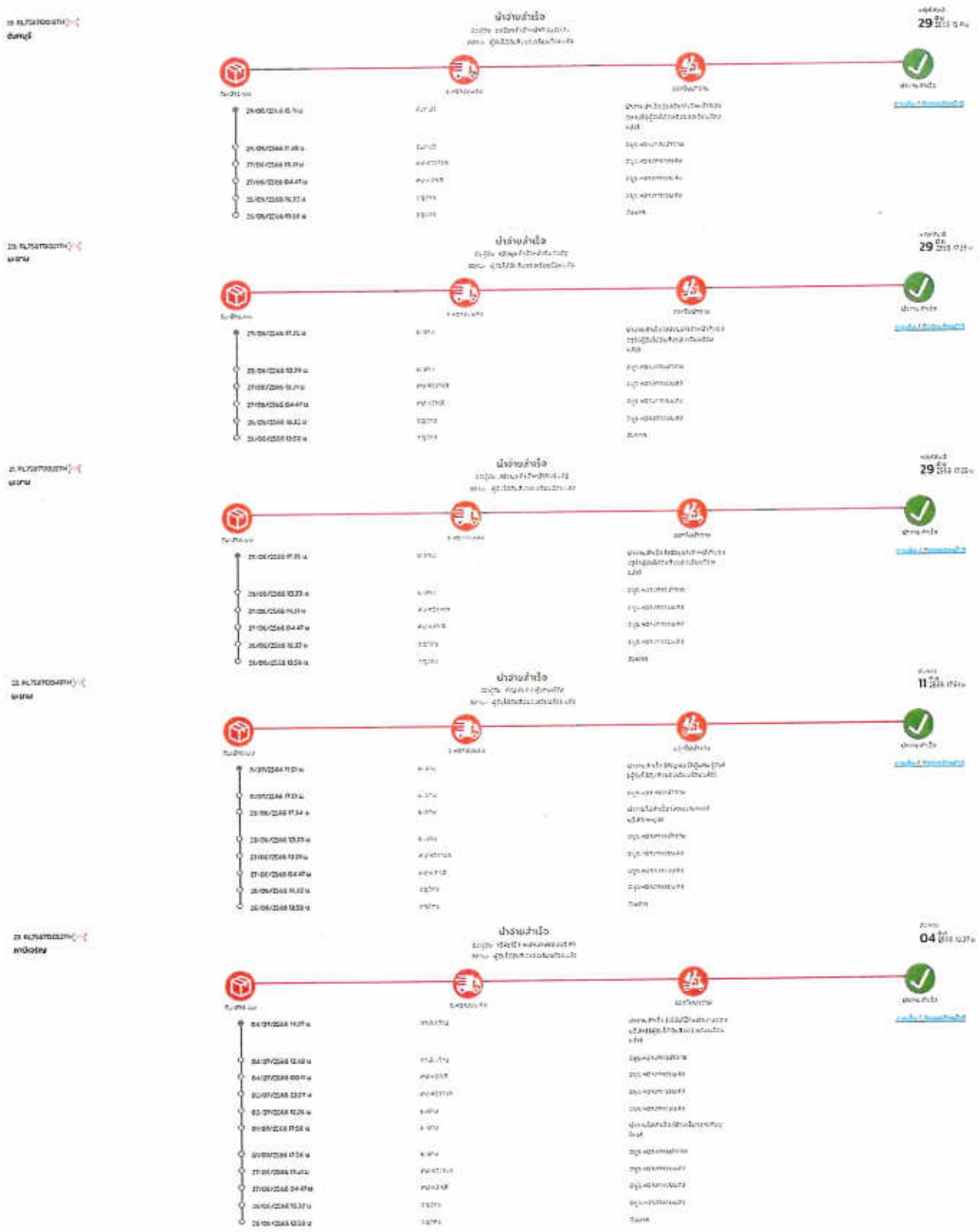
นำจ่ายสำเร็จ
29
นำจ่ายสำเร็จ
29
นำจ่ายสำเร็จ
29
นำจ่ายสำเร็จ
11
นำจ่ายสำเร็จ
04

บำรุงสำเร็จ
29
รับสาร
26

2

ใบรับฝากรวมเอกสารหลังประชุม PP5 ทล.3 จันทบุรี

- ☐ ไปรษณีย์ภัณฑ์
- ☑ ลงทะเบียน
- ☐ รับรอง
- ☐ พัสดุไปรษณีย์
- ☐ รับประกัน
- ☐ EMS

จาก...บริษัท เอเชีย แล็ป แอนด์ คอนซัลแตนท์ จำกัด

ที่อยู่...เลขที่ 184 ซอยพุทธมณฑลสาย 2 ซอย 12 แขวงบางไผ่ เขตบางแค กทม. 10160

ลำดับ	นามผู้รับ	ปลายทาง	เลขที่	น้ำหนั
1	[redacted]		[redacted]	
2				
3				
4				
5				
6				
7				
8				
9				
10				
11				
12				
13				
14				
15				
16				
17				
18				
19				
20				
21				
22				
23				
24				
25				

รวมทั้งสิ้น.....20.....ฉบับ/ห่อ เป็นเ

พนักงานรับฝาก.....

บริษัทไปรษณีย์ไทย จำกัด
จตุจักร 10900
สาขาที่ 0043 Tel. 0-2579-0550
TAX ID. 0105546095724
ใบรับเงิน

POS B01007000202200 RCPT#101565(
26/06/2023 13:44:55 USER#chatnapa.nua
RC#302013 W6 TR#617547.

1. จดหมายในประเทศของ
RL 7587 1229 5 TH - RL 7587 1248 5 TH
N จดหมายในประเทศของ
20@15.00 B300.0(
N ลงทะเบียนในฯ - ของ
20@13.00 B260.0(

รวมทั้งสิ้น B560.0(
เงินสด B560.0(

ขอบคุณที่ใช้บริการ
POST Family เปลี่ยนทุกยอดการส่งเป็นคะแนนสะสม
สมาชิกตรวจสอบคะแนนได้ในวันถัดไป
สมัครหรือตรวจสอบคะแนนทาง
https://postfamily.thailandpost.com

ส่งของระหว่างประเทศเลือกได้ตรงใจ
Courier Post ส่งด่วนพรีเมี่ยม สูงสุด 200 กิโลกรัม
EMS World ส่งไวทั่วโลก
ePacket ส่งประหยัด
ตรวจสอบประเทศและเงื่อนไขสิ่งของที่ส่งทาง
https://international.thailandpost.com

ตรวจสอบสถานะจัดส่งหรือสอบถามข้อมูลเพิ่มเติมที่
www.thailandpost.co.th หรือ โทร. 1545
และ LINE : @thailandpost

1 เม.ย. 65 เป็นต้นไป
ปรับวิธีการคำนวณค่าบริการ Courier Post,
พัสดุไปรษณีย์ระหว่างประเทศทางภาคพื้น (Surface)
รายละเอียดเพิ่มเติม
https://international.thailandpost.com

อัตราชดใช้ค่าเสียหายอย่างสูง : ชิ้น
ลงทะเบียนของ 300 บาท ,จดทะเบียนกล่อง 500 บาท
กรณีฝากส่งสิ่งของมูลค่าสูงกว่า 300/500 บาท
ขอแนะนำบริการ "จดหมายรับประกัน"
รับประกันได้สูงถึง 5,000 บาท : ชิ้น
เงื่อนไขเป็นไปตามที่ ปณท กำหนด

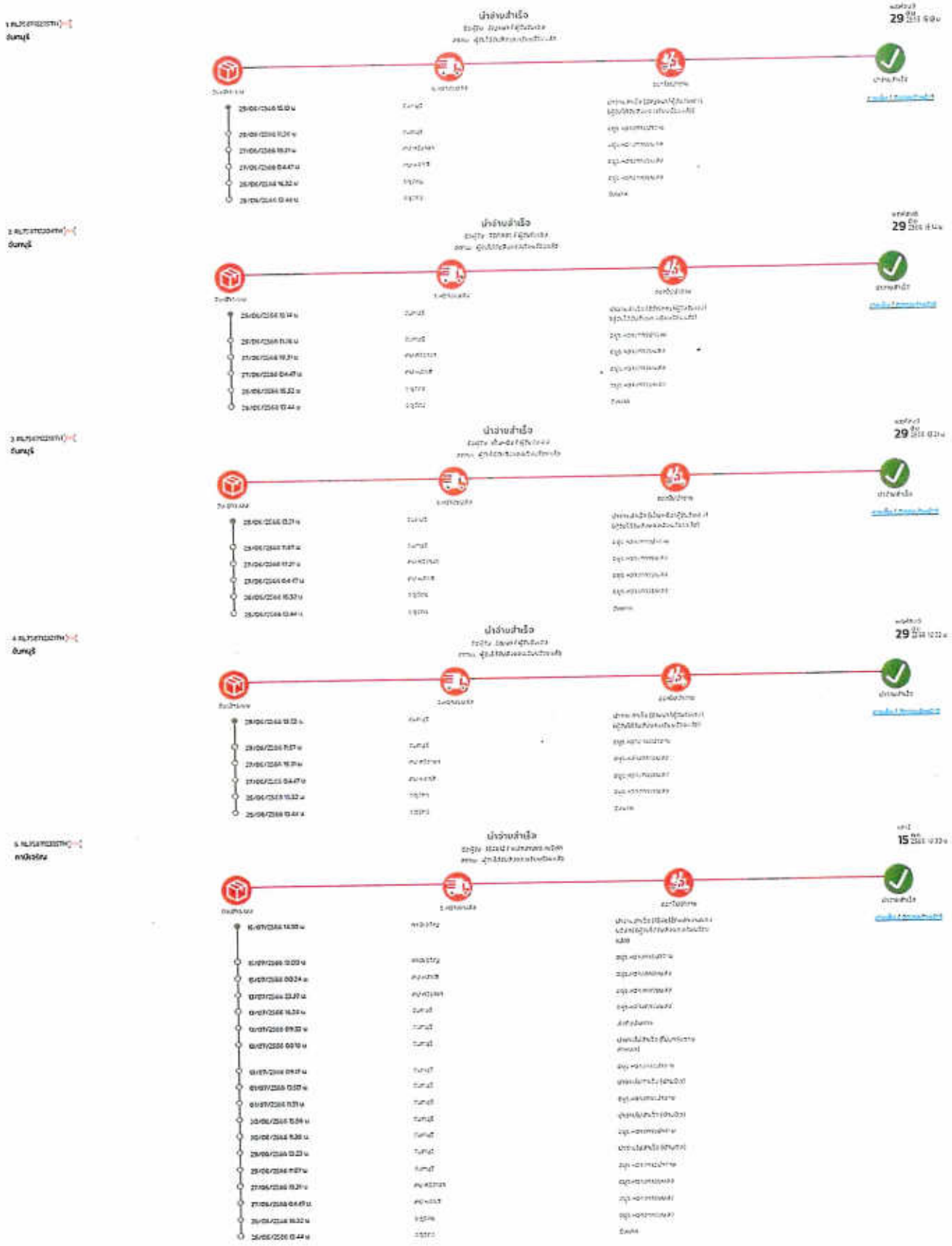
นำส่งสำเร็จ
นำส่งสำเร็จ
นำส่งสำเร็จ
นำส่งสำเร็จ
นำส่งสำเร็จ

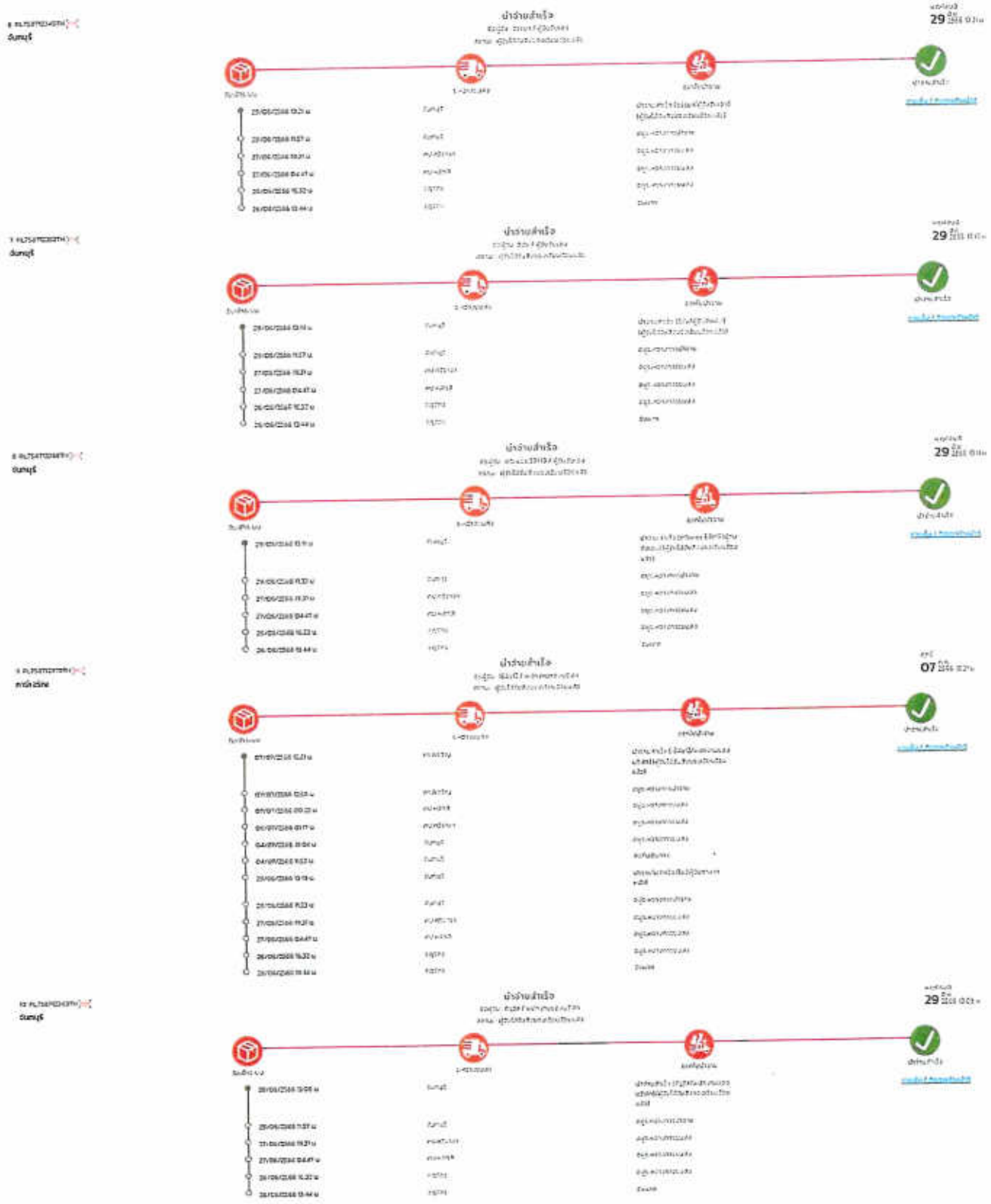
ดำเนินการ
ดำเนินการ
ดำเนินการ

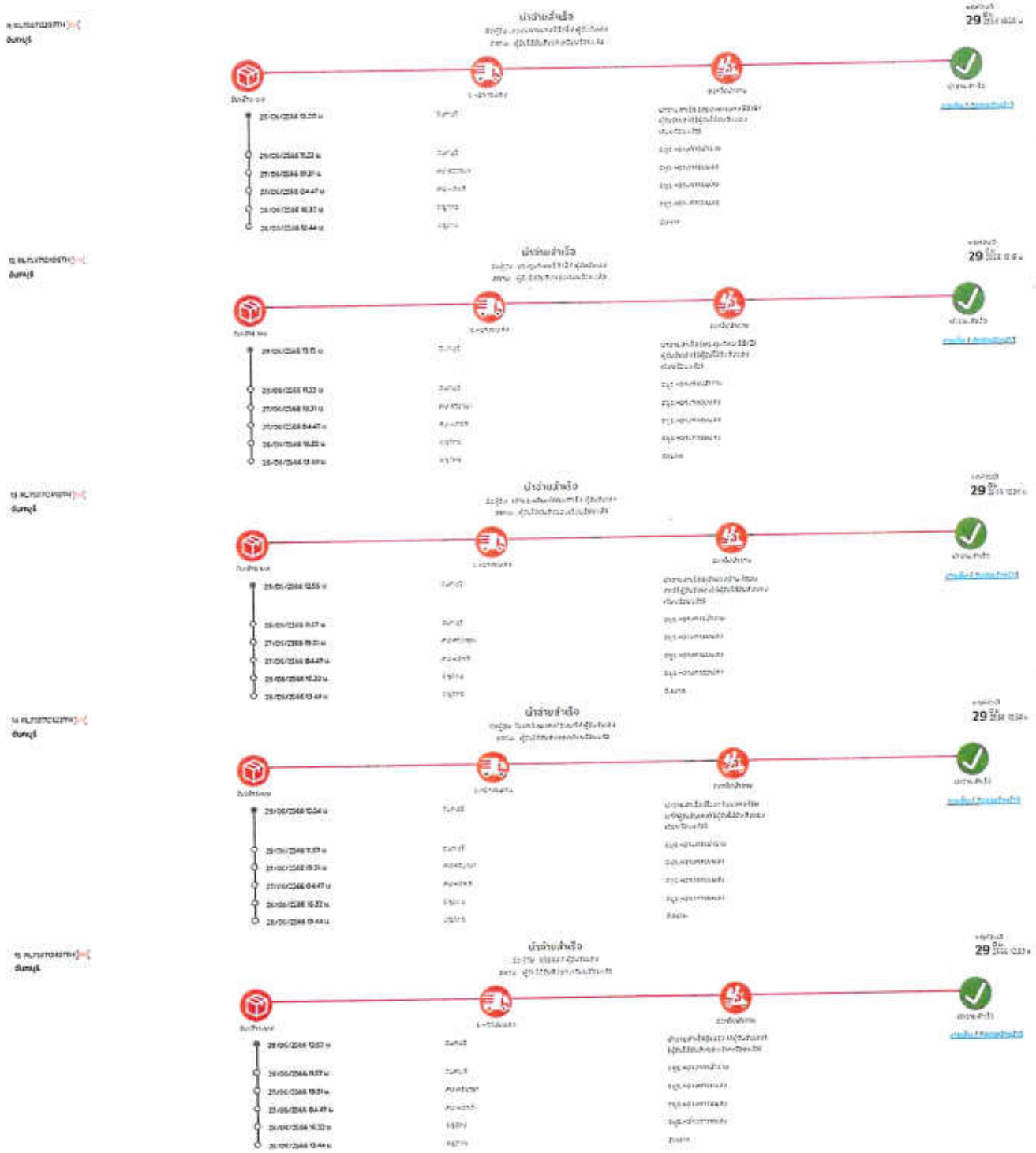

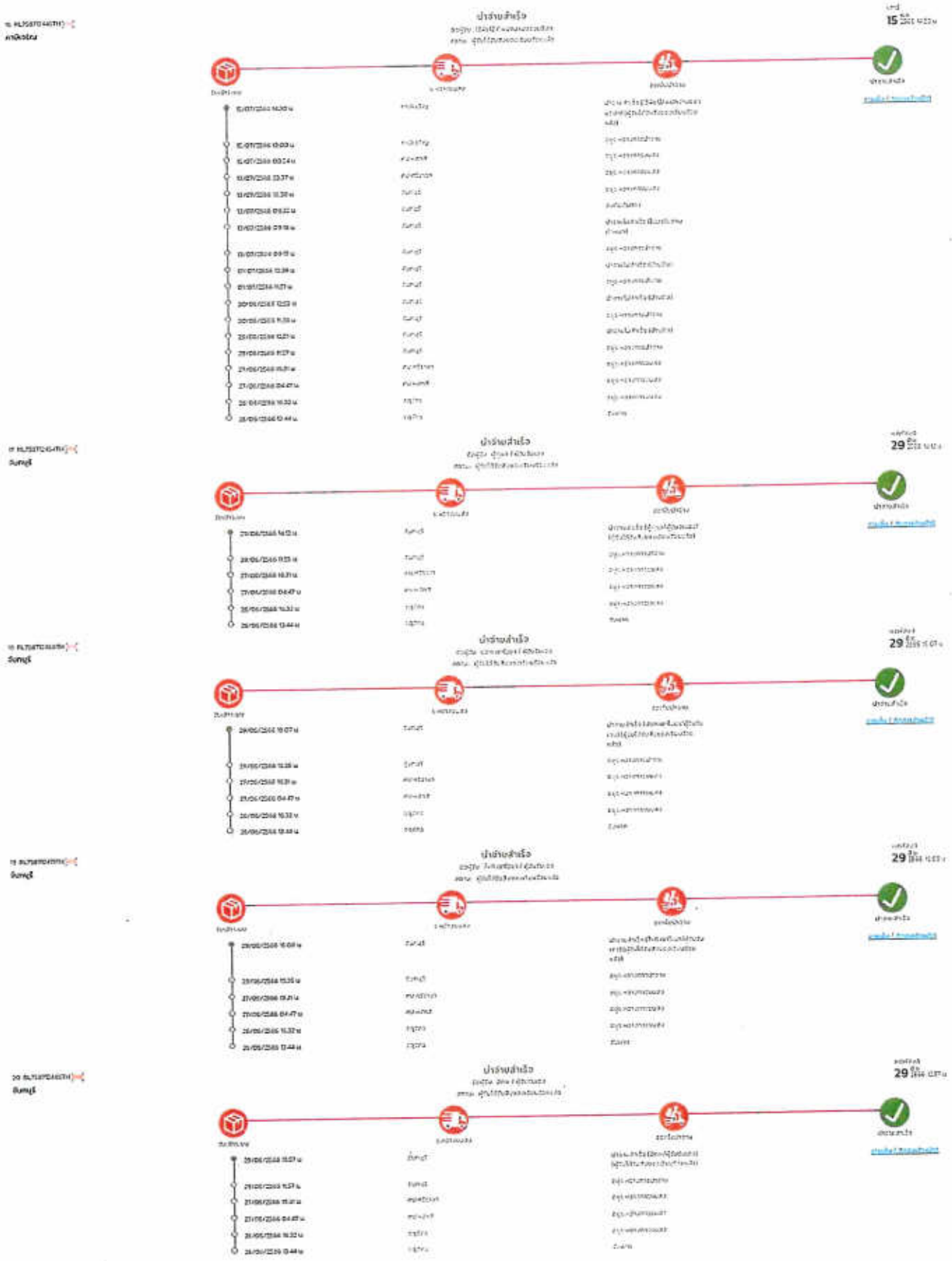

ใบรับฝากรวมเอกสารหลังประชุม PP5 ทล.3 จันทบุรี

- ☐ ไปรษณีย์ภัณฑ์
- ☑ ลงทะเบียน
- ☐ รับรอง
- ☐ พัสดุไปรษณีย์
- ☐ รับประกัน
- ☐ EMS

จาก...บริษัท เอเชีย แล็ป แอนด์ คอนซัลแตนท์ จำกัด

ที่อยู่...เลขที่ 184 ซอยพุทธมณฑลสาย 2 ซอย 12 แขวงบางไผ่ เขตบางแค กทม. 10160

ลำดับ	นามผู้รับ	ปลายทาง	เลขที่	น้ำ
1	[redacted]			
2				
3				
4				
5				
6				
7				
8				
9				
10				
11				
12				
13				
14				
15				
16				
17				
18				
19				
20				
21				
22				
23				
24				
25				

รวมทั้งสิ้น.....10.....ฉบับ/ห่อ

บริษัทไปรษณีย์ไทย จำกัด
จตุจักร 10900
สาขาที่ 0043 Tel. 0-2579-0550
TAX ID. 0105546095724
ใบรับเงิน

POS B01007000202200 RCPT#1015651
26/06/2023 13:47:36 USER#chatnapa.nua
RC#302013 W8 TR#6175483

1. จดหมายในประเทศของ
RL 7587 1249 9 TH - RL 7587 1258 7 TH
N จดหมายในประเทศของ
10@15.00 ฿150.00
N ลงทะเบียนในฯ - ของ
10@13.00 ฿130.00

รวมทั้งสิ้น ฿280.00
เงินสด ฿280.00

ขอบคุณที่ใช้บริการ
POST Family เปลี่ยนทุกยอดการส่งเป็นคะแนนสะสม
สมาชิกตรวจสอบคะแนนได้ในวันถัดไป
สมัครหรือตรวจสอบคะแนนทาง
https://postfamily.thailandpost.com

ส่งของระหว่างประเทศเลือกได้ตรงใจ
Courier Post ส่งด่วนพรีเมียม สูงสุด 200 กิโลกรัม
EMS World ส่งไวทั่วโลก
ePacket ส่งประหยัด
ตรวจสอบประเทศและเงื่อนไขสิ่งของที่ส่งทาง
https://international.thailandpost.com

ตรวจสอบสถานะจัดส่งหรือสอบถามข้อมูลเพิ่มเติมที่
www.thailandpost.co.th หรือ โทร. 1545
และ LINE : @thailandpost

1 เม.ย. 65 เป็นต้นไป
ปรับวิธีการคำนวณค่าบริการ Courier Post,
พัสดุไปรษณีย์ระหว่างประเทศทางภาคพื้น (Surface)
รายละเอียดเพิ่มเติม
https://international.thailandpost.com

อัตราชดใช้ค่าเสียหายอย่างสูง : ชิ้น
ลงทะเบียนซอง 300 บาท ,ลงทะเบียนกล่อง 500 บาท
กรณีฝากส่งสิ่งของมูลค่าสูงกว่า 300/500 บาท
ขอแนะนำบริการ "จดหมายรับประกัน"
รับประกันได้สูงถึง 5,000 บาท : ชิ้น
เงื่อนไขเป็นไปตามที่ ปณท กำหนด

พนักงานรับฝาก.....

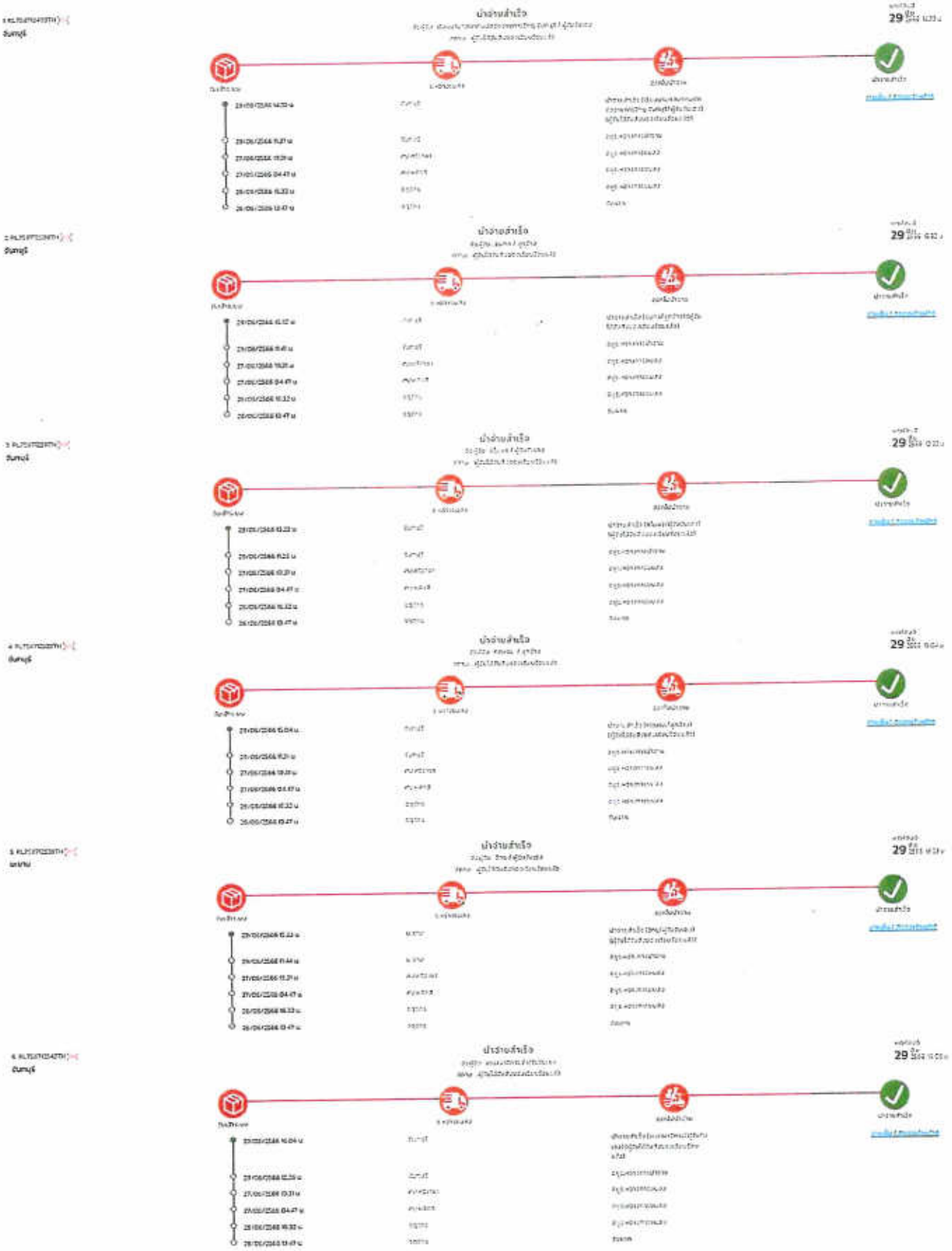
นำจ่ายสำเร็จ
29
นำจ่ายสำเร็จ
29
นำจ่ายสำเร็จ
29
นำจ่ายสำเร็จ
29
นำจ่ายสำเร็จ
29
นำจ่ายสำเร็จ
29

นำจ่ายสำเร็จ
นำจ่ายสำเร็จ
นำจ่ายสำเร็จ
นำจ่ายสำเร็จ

ใบรับฝากรวมเอกสารหลังประชุม PP5 ทล.3 จันทบุรี

- ☐ ไปรษณีย์ภัณฑ์
- ☑ ลงทะเบียน
- ☐ รับรอง
- ☐ พัสดุไปรษณีย์
- ☐ รับประกัน
- ☐ EMS

จาก...บริษัท เอเชีย แล็ป แอนด์ คอนซัลแตนท์ จำกัด

ที่อยู่...เลขที่ 184 ซอยพุทธมณฑลสาย 2 ซอย 12 แขวงบางไผ่ เขตบางแค กทม. 10160

ลำดับ	นามผู้รับ	ปลายทาง	เลขที่	นี้
1	[redacted]			ท
2				
3				
4				
5				
6				
7				
8				
9				
10				
11				
12				
13				
14				
15				
16				
17				
18				
19				
20				
21				
22				
23				
24				
25				

รวมทั้งสิ้น.....25.....ฉบับ/ห่อ เป็

พนักงานรับฝาก.....

บริษัทไปรษณีย์ไทย จำกัด
จตุจักร 10900
สาขาที่ 0043 Tel. 0-2579-0550
TAX ID. 0105546095724
ใบรับเงิน

POS B01007000202200 RCPT#1015652
26/06/2023 13:53:23 USER#chatnapa.nua
RC#302013 W8 TR#6175490

1. จดหมายในประเทศของ
RL 7587 1259 5 TH - RL 7587 1261 3 TH
N จดหมายในประเทศของ
3@20.00 ฿60.00
N ลงทะเบียนในฯ - ของ
3@13.00 ฿39.00

2. จดหมายในประเทศของ
RL 7587 1262 7 TH - RL 7587 1282 5 TH
N จดหมายในประเทศของ
21@15.00 ฿315.00
N ลงทะเบียนในฯ - ของ
21@13.00 ฿273.00

รวมทั้งสิ้น ฿687.00
เงินสด ฿687.00

ขอบคุณที่ใช้บริการ
POST Family เปลี่ยนทุกยอดการส่งเป็นคะแนนสะสม
สมาชิกตรวจสอบคะแนนได้ในวันถัดไป
สมัครหรือตรวจสอบคะแนนทาง
https://postfamily.thailandpost.com

ส่งของระหว่างประเทศเลือกได้ตรงใจ
Courier Post ส่งด่วนพรีเมี่ยม สูงสุด 200 กิโลกรัม
EMS World ส่งไวทั่วโลก
ePacket ส่งประหยัด
ตรวจสอบประเทศและเงื่อนไขสิ่งของที่ส่งทาง
https://international.thailandpost.com

ตรวจสอบสถานะจัดส่งหรือสอบถามข้อมูลเพิ่มเติมที่
www.thailandpost.co.th หรือ โทร. 1545
และ LINE : @thailandpost

1 เม.ย. 65 เป็นต้นไป
ปรับวิธีการคำนวณค่าบริการ Courier Post,
พัสดุไปรษณีย์ระหว่างประเทศทางภาคพื้น (Surface)
รายละเอียดเพิ่มเติม
https://international.thailandpost.com

อัตราชดใช้ค่าเสียหายอย่างสูง : ชิ้น
ลงทะเบียนซอง 300 บาท ,ลงทะเบียนกล่อง 500 บาท
กรณีฝากส่งสิ่งของมูลค่าสูงกว่า 300/500 บาท
ขอแนะนำบริการ "จดหมายรับประกัน"
รับประกันได้สูงถึง 5,000 บาท : ชิ้น
เงื่อนไขเป็นไปตามที่ ปณท กำหนด

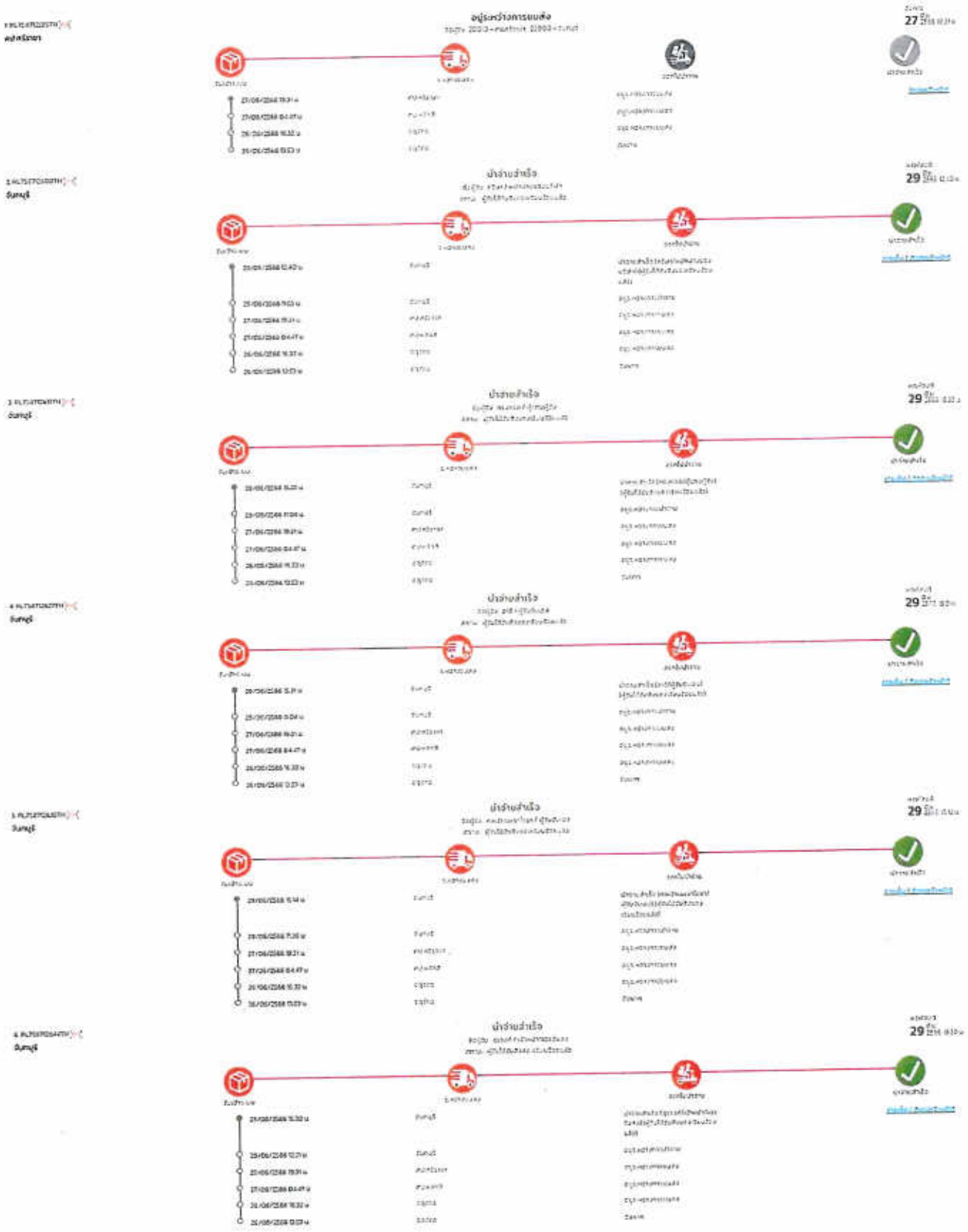
อยู่ระหว่างการขนส่ง
นำจ่ายสำเร็จ
นำจ่ายสำเร็จ
นำจ่ายสำเร็จ
นำจ่ายสำเร็จ
นำจ่ายสำเร็จ

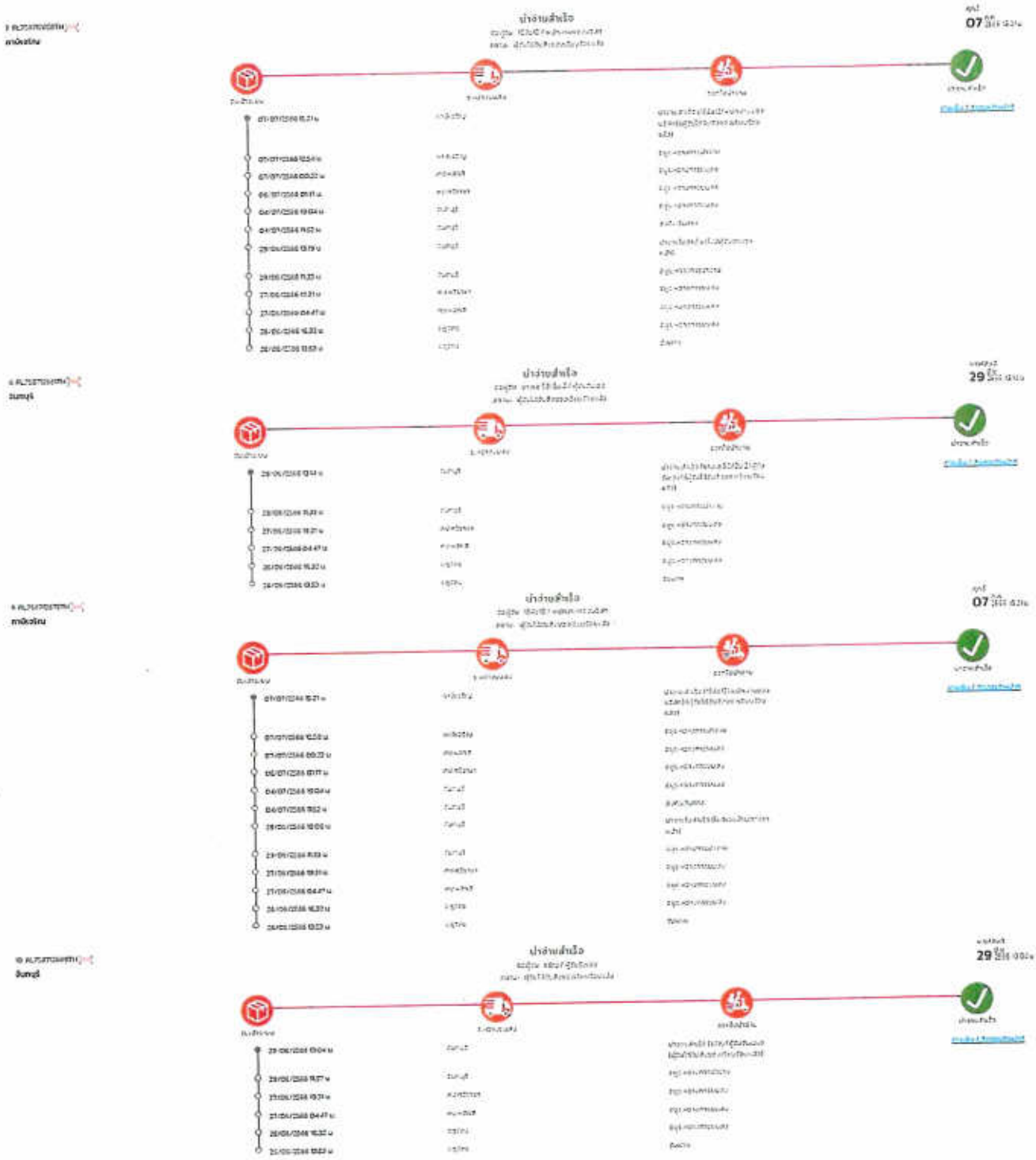
ส่งสำเร็จ
07
ส่งสำเร็จ
29
ส่งสำเร็จ
07
ส่งสำเร็จ
29

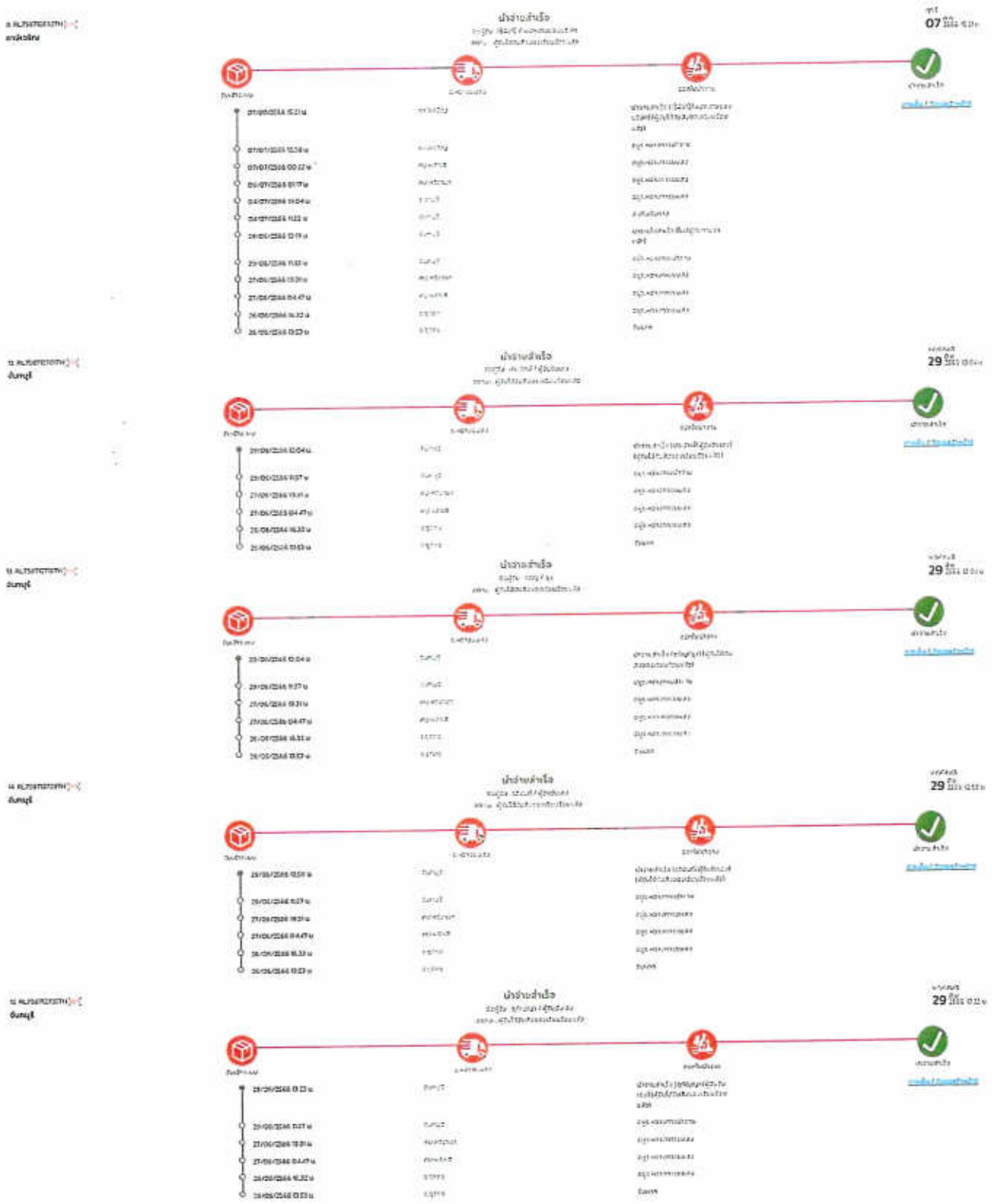

นำจ่ายสำเร็จ

07

นำจ่ายสำเร็จ

07

นำจ่ายสำเร็จ

29

นำจ่ายสำเร็จ

29

นำจ่ายสำเร็จ

29

ใบรับฝากรวมเอกสารหลังประชุม PP5 ทล.3 จันทบุรี

☐ไปรษณีย์ภัณฑ์ ☑ลงทะเบียน
☐รับรอง ☐พัสดุไปรษณีย์
☐รับประกัน ☐EMS

16.05.66

จาก...บริษัท เอเชีย แล็ป แอนด์ คอนซัลแตนท์ จำกัด

ที่อยู่...เลขที่ 184 ซอยพุทธมณฑลสาย 2 ซอย 12 แขวงบางไผ่ เขตบางแค กทม. 10160

ลำดับ	นามผู้รับ	ปลายทาง	เลขที่ RL75872
1	[redacted]		
2			
3			
4			
5			
6			
7			
8			
9			
10			
11			
12			
13			
14			
15			
16			
17			
18			
19			
20			
21			
22			
23			
24			
25			

รวมทั้งสิ้น.....21.....ฉบับ/ห่อ

บริษัทไปรษณีย์ไทย จำกัด :
จตุจักร 10900
สาขาที่ 0043 Tel. 0-2579-0550
TAX ID. 0105546095724
ใบรับเงิน
POS B01007000202199 RCPT#1000591
26/06/2023 14:01:22 USER#prakaymas.th
RC#302013 W7 TR#6175508

1. จดหมายในประเทศของ
RL 7587 2327 5 TH - RL 7587 2347 4 TH
N จดหมายในประเทศของ
21@20.00 ฿420.00
N ลงทะเบียนในฯ - ของ
21@13.00 ฿273.00

รวมทั้งสิ้น ฿693.00
เงินสด ฿693.00

ขอบคุณที่ใช้บริการ
POST Family เปลี่ยนทุกยอดการส่งเป็นคะแนนสะสม
สมาชิกตรวจสอบคะแนนได้ในวันถัดไป
สมัครหรือตรวจสอบคะแนนทาง
https://postfamily.thailandpost.com

ส่งของระหว่างประเทศเลือกได้ตรงใจ
Courier Post ส่งด่วนพรีเมี่ยม สูงสุด 200 กิโลกรัม
EMS World ส่งไวทั่วโลก
ePacket ส่งประหยัด
ตรวจสอบประเทศและเงื่อนไขสิ่งของที่ส่งทาง
https://international.thailandpost.com

ตรวจสอบสถานะจัดส่งหรือสอบถามข้อมูลเพิ่มเติมที่
www.thailandpost.co.th หรือ โทร. 1545
และ LINE : @thailandpost

1 เม.ย. 65 เป็นต้นไป
ปรับวิธีการคำนวณค่าบริการ Courier Post,
พัสดุไปรษณีย์ระหว่างประเทศทางภาคพื้น (Surface)
รายละเอียดเพิ่มเติม
https://international.thailandpost.com

อัตราชดใช้ค่าเสียหายอย่างสูง : นิ้น
ลงทะเบียนซอง 300 บาท ,ลงทะเบียนกล่อง 500 บาท
กรณีฝากส่งสิ่งของมูลค่าสูงกว่า 300/500 บาท
ขอแนะนำบริการ "จดหมายรับประกัน"
รับประกันได้สูงถึง 5,000 บาท : นิ้น
เงื่อนไขเป็นไปตามที่ ปณท กำหนด

พนักงานรับฝาก.....

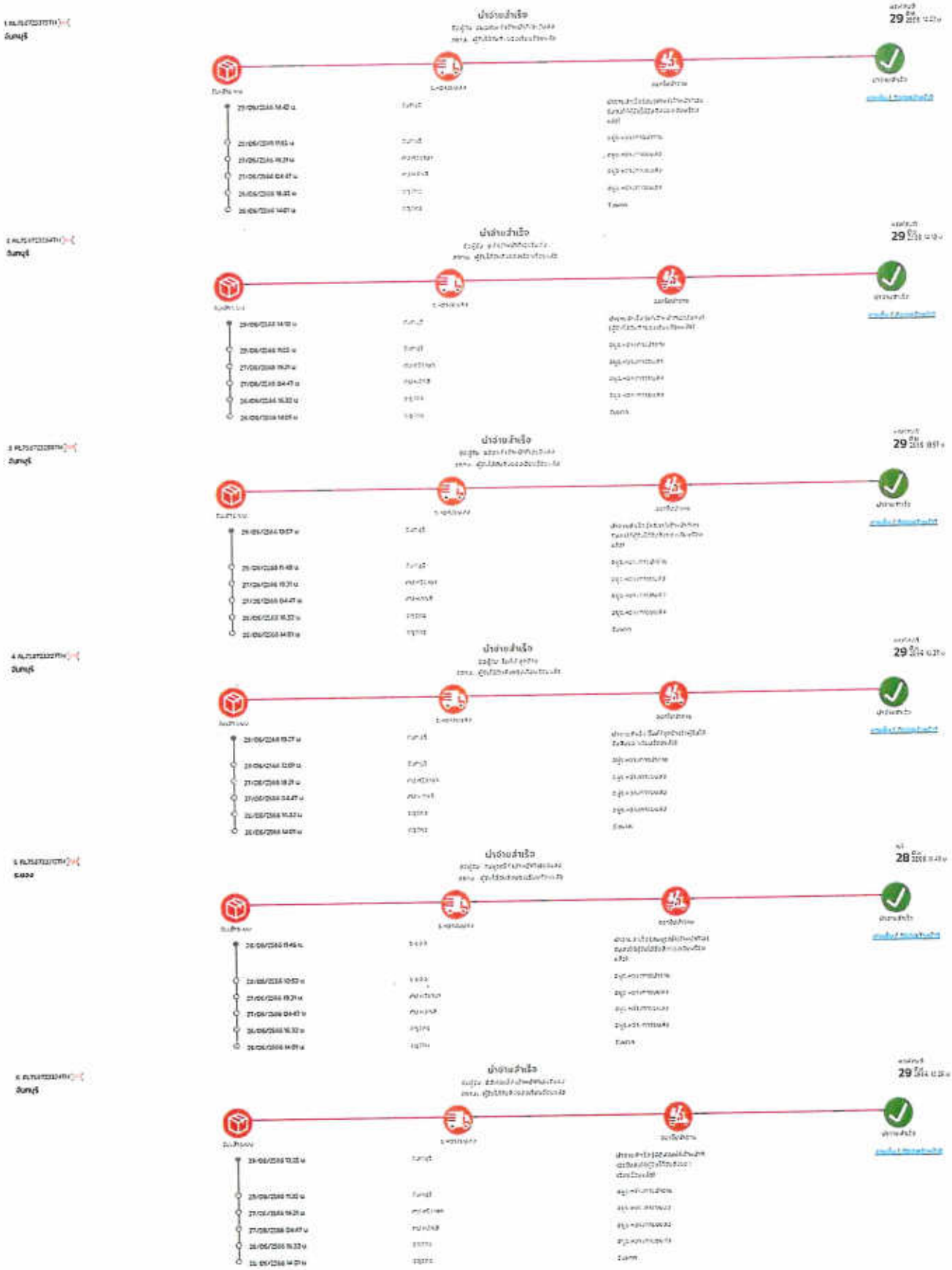
นำส่งสำเร็จ
นำส่งสำเร็จ
นำส่งสำเร็จ
นำส่งสำเร็จ
นำส่งสำเร็จ
นำส่งสำเร็จ

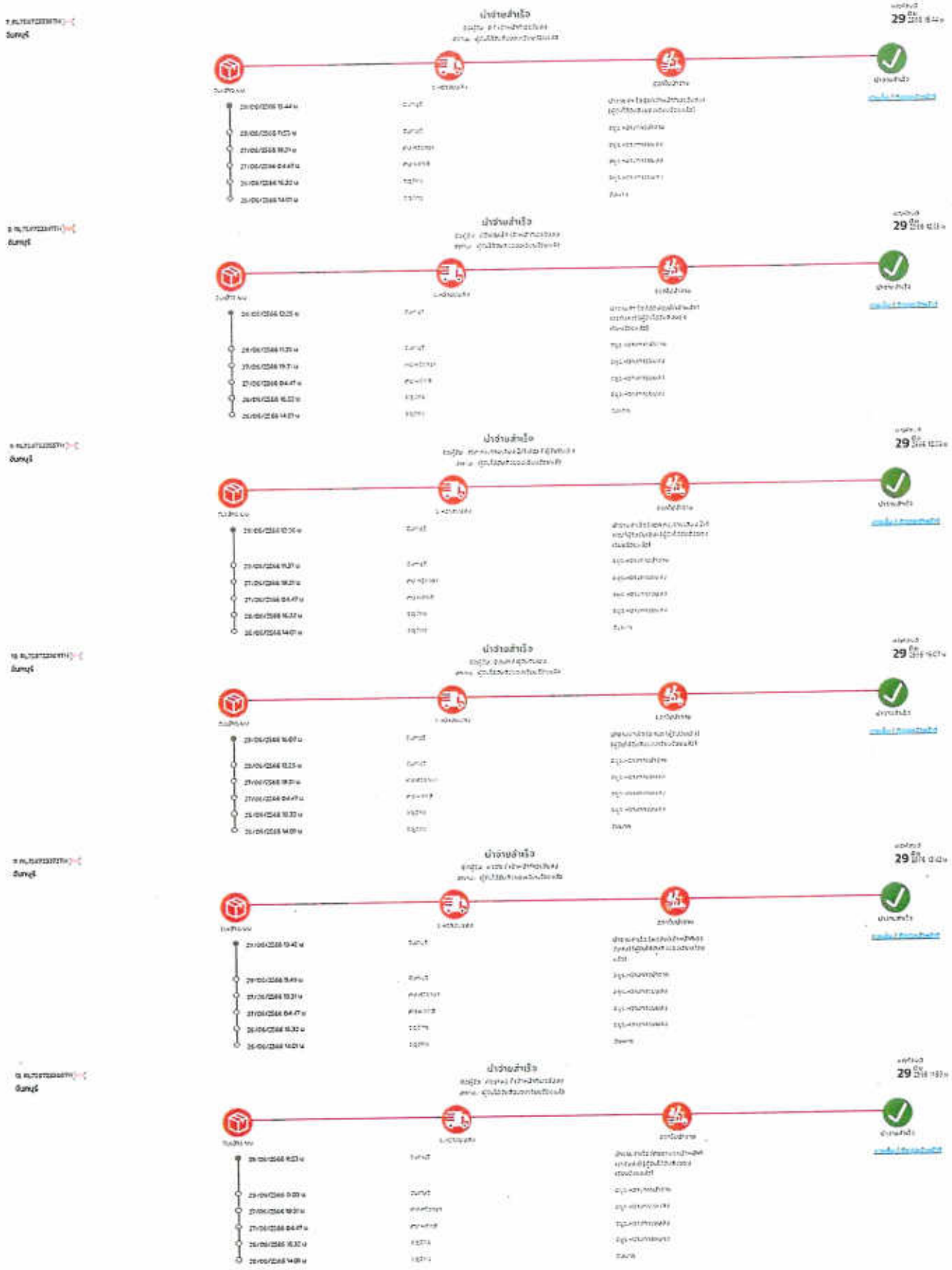

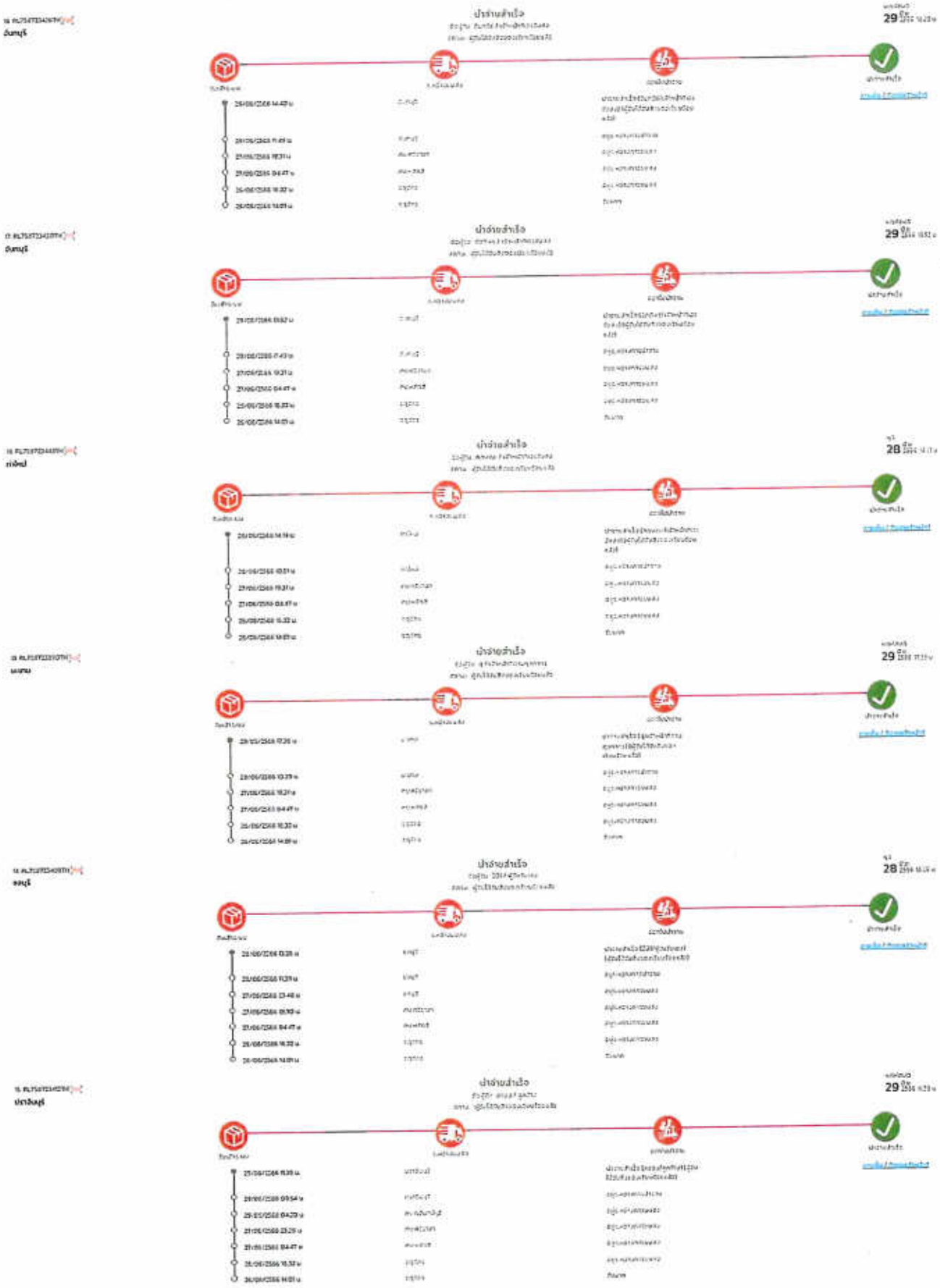
นำจ่ายสำเร็จ
29
นำจ่ายสำเร็จ
29
นำจ่ายสำเร็จ
28
นำจ่ายสำเร็จ
29
นำจ่ายสำเร็จ
28
นำจ่ายสำเร็จ
29

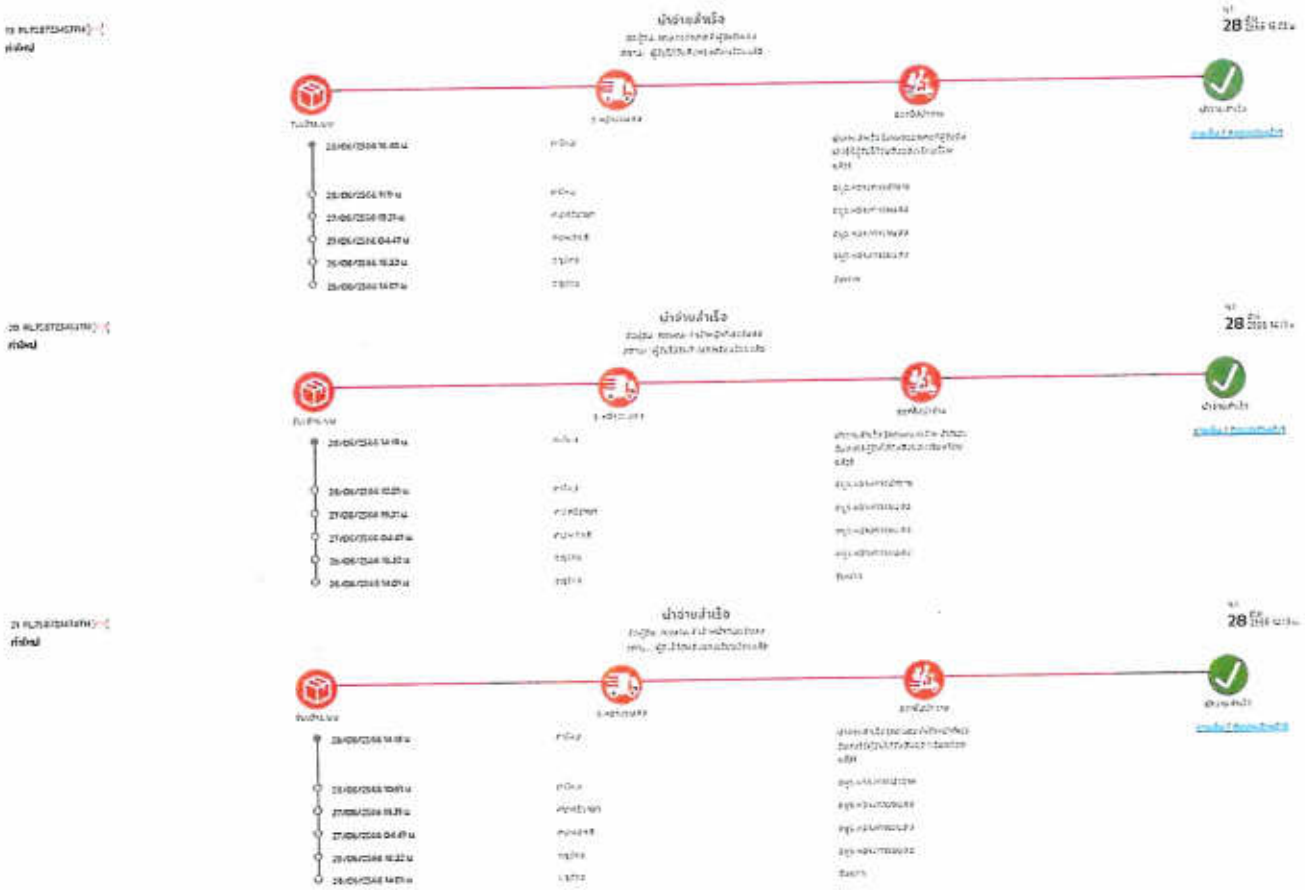

ใบรับฝากรวมเอกสารหลังประชุม PP5 ทล.3 จันทบุรี

- ☐ ไปรษณีย์ภัณฑ์
- ☑ ลงทะเบียน
- ☐ รับรอง
- ☐ พัสดุไปรษณีย์
- ☐ รับประกัน
- ☐ EMS

จาก...บริษัท เอเชีย แล็ป แอนด์ คอนซัลแตนท์ จำกัด

ที่อยู่...เลขที่ 184 ซอยพุทธมณฑลสาย 2 ซอย 12 แขวงบางไผ่ เขตบางแค กทม. 10160

ลำดับ	นามผู้รับ	ปลายทาง	เลขที่	น้ำหนัก	ค่าบริการ		หมายเหตุ
					บาท	สต.	
1	[redacted]						
2							
3							
4							
5							
6							
7							
8							
9							
10							
11							
12							
13							
14							
15							
16							
17							
18							
19							
20							
21							
22							
23							
24							
25							

รวมทั้งสิ้น.....24.....ฉบับ/ห่อ

พนักงานรับฝาก.....

บริษัทไปรษณีย์ไทย จำกัด
จตุจักร 10900
สาขาที่ 0043 Tel. 0-2579-0550
TAX ID. 0105546095724
ใบรับเงิน
POS B01007000202200 RCPT#1015654
26/06/2023 14:02:55 USER#chatnapa.nua
RC#302013 W8 TR#6175511

1. จดหมายในประเทศของ
RL 7587 1308 3 TH - RL 7587 1332 7 TH
N จดหมายในประเทศของ
25@20.00 B500.00
N ลงทะเบียนในฯ - ของ
25@13.00 B325.00

รวมทั้งสิ้น B825.00
เงินสด B825.00

ขอบคุณที่ใช้บริการ
POST Family เปลี่ยนทุกยอดการส่งเป็นคะแนนสะสม
สมาชิกตรวจสอบคะแนนได้ในวันถัดไป
สมัครหรือตรวจสอบคะแนนทาง
https://postfamily.thailandpost.com

ส่งของระหว่างประเทศเลือกได้ตรงใจ
Courier Post ส่งด่วนพรีเมี่ยม สูงสุด 200 กิโลกรัม
EMS World ส่งไวทั่วโลก
ePacket ส่งประหยัด
ตรวจสอบประเทศและเงื่อนไขสิ่งของที่ส่งทาง
https://international.thailandpost.com

ตรวจสอบสถานะจัดส่งหรือสอบถามข้อมูลเพิ่มเติมที่
www.thailandpost.co.th หรือ โทร. 1545
และ LINE : @thailandpost

1 เม.ย. 65 เป็นต้นไป
ปรับวิธีการคำนวณค่าบริการ Courier Post,
พัสดุไปรษณีย์ระหว่างประเทศทางภาคพื้น (Surface)
รายละเอียดเพิ่มเติม
https://international.thailandpost.com

อัตราชดใช้ค่าเสียหายอย่างสูง : ชิ้น
ลงทะเบียนของ 300 บาท ,ลงทะเบียนกล่อง 500
บาท
กรณีฝากส่งสิ่งของมูลค่าสูงกว่า 300/500 บาท
ขอแนะนำบริการ "จดหมายรับประกัน"
รับประกันได้สูงถึง 5,000 บาท : ชิ้น
เงื่อนไขเป็นไปตามที่ ปณท กำหนด

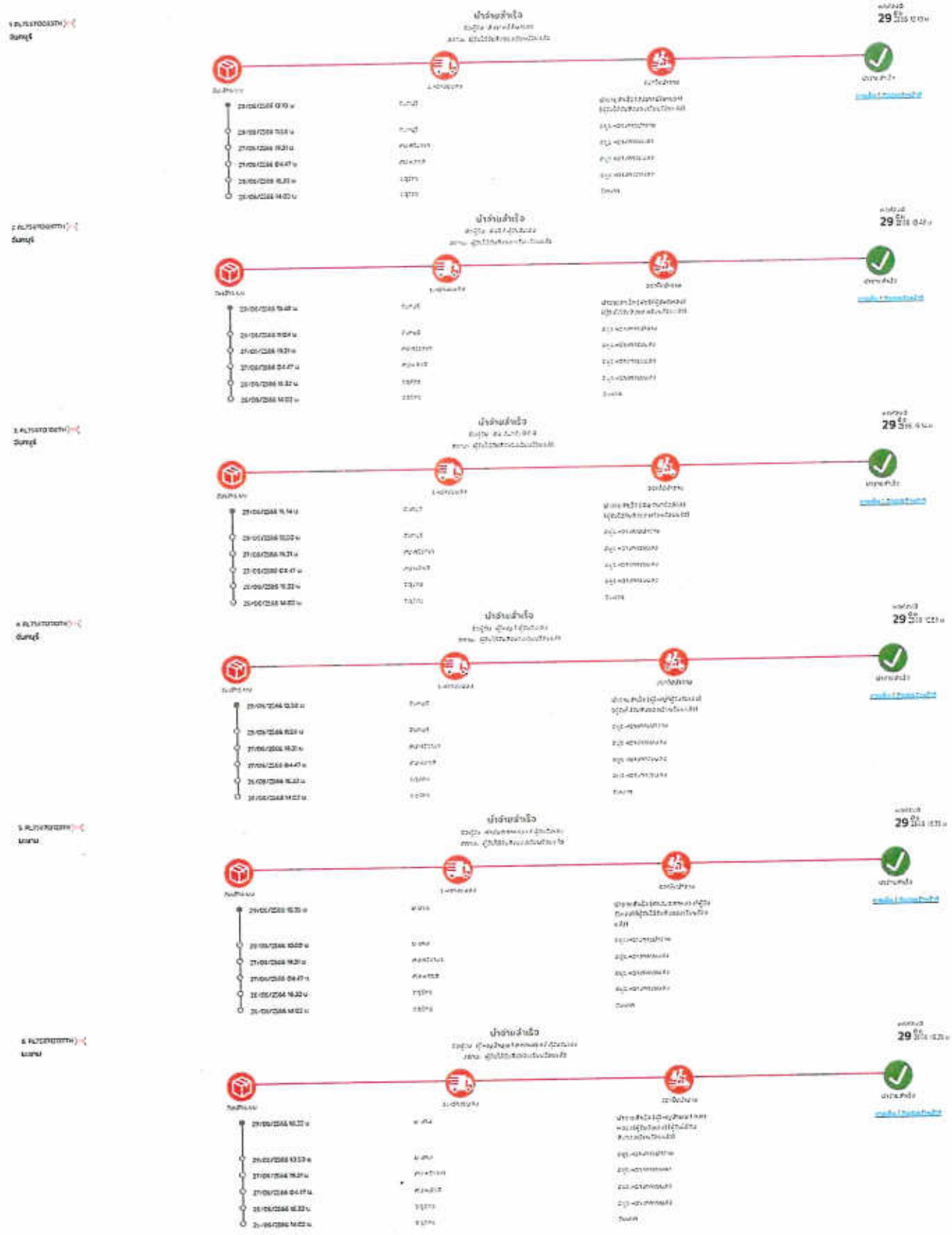

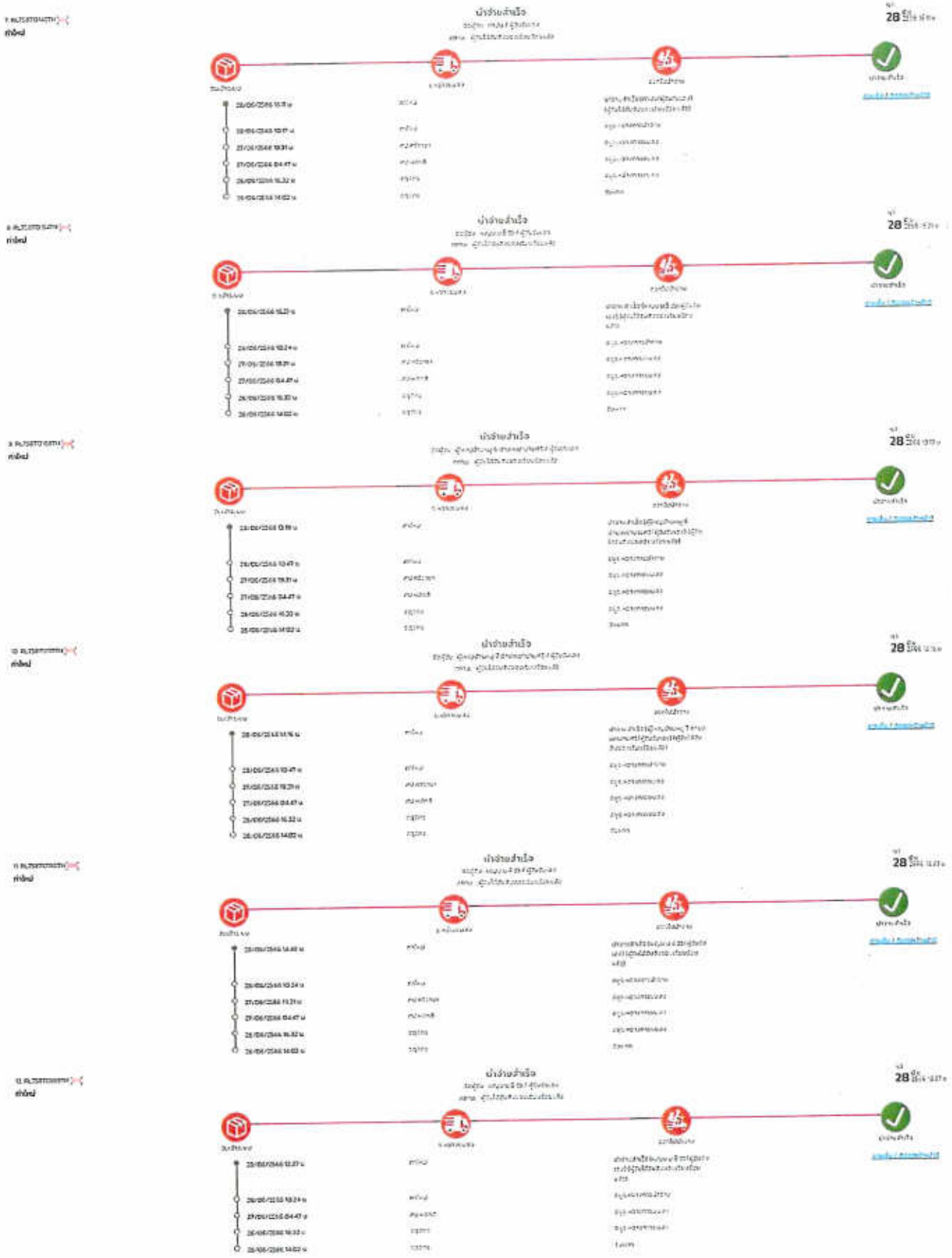
นำส่งสำเร็จ
นำส่งสำเร็จ
นำส่งสำเร็จ
นำส่งสำเร็จ
นำส่งสำเร็จ
นำส่งสำเร็จ

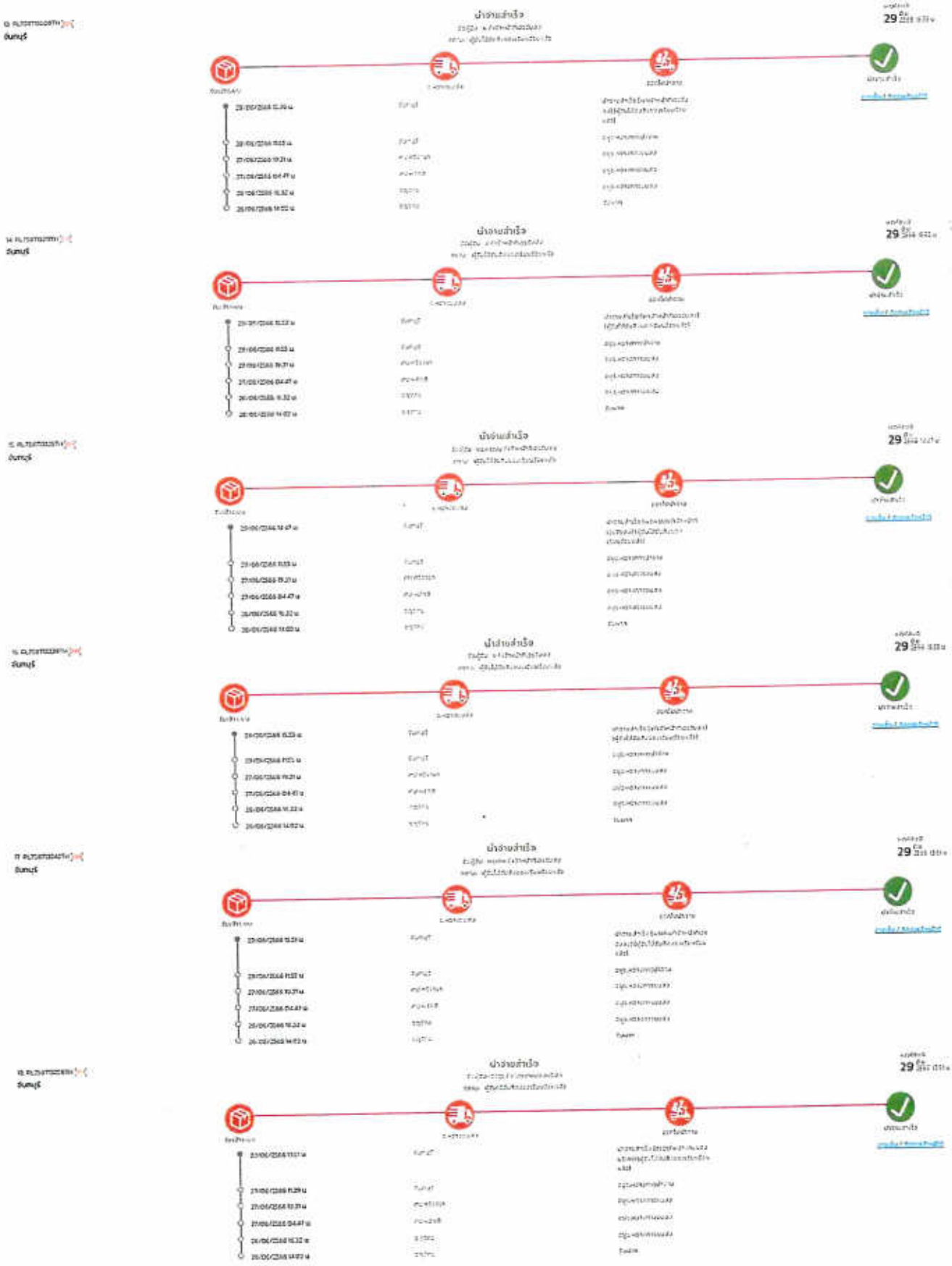
นำจ่ายสำเร็จ
นำจ่ายสำเร็จ
นำจ่ายสำเร็จ
นำจ่ายสำเร็จ
นำจ่ายสำเร็จ
นำจ่ายสำเร็จ
นำจ่ายสำเร็จ

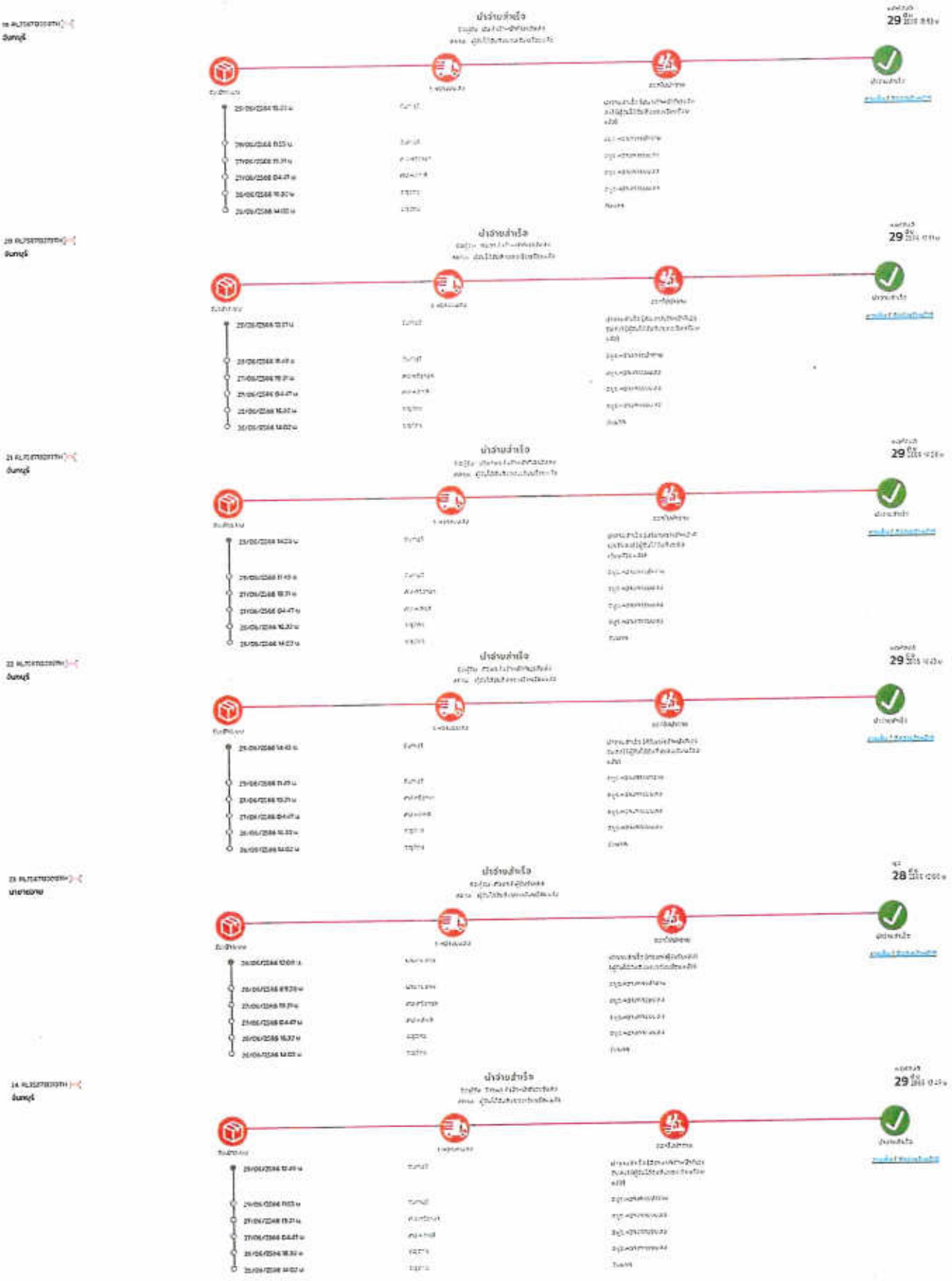

ใบรับฝากรวมเอกสารหลังประชุม PP5 ทล.3 จันทบุรี

- ☐ ไปรษณีย์ภัณฑ์
- ☑ ลงทะเบียน
- ☐ รับรอง
- ☐ พัสดุไปรษณีย์
- ☐ รับประกัน
- ☐ EMS

จาก...บริษัท เอเชีย แล็ป แอนด์ คอนซัลแตนท์ จำกัด

ที่อยู่...เลขที่ 184 ซอยพุทธมณฑลสาย 2 ซอย 12 แขวงบางไผ่ เขตบางแค กทม. 10160

ลำดับ	นามผู้รับ	ปลายทาง	เลขที่	น้ำหนัก	ค่าบริการ		หมายเหตุ
					บาท	สต.	
1	[redacted]						
2							
3							
4							
5							
6							
7							
8							
9							
10							
11							
12							
13							
14							
15							
16							
17							
18							
19							
20							
21							
22							
23							
24							
25							

รวมทั้งสิ้น.....25.....ฉบับ/ห่อ

พนักงานรับฝาก.....

บริษัทไปรษณีย์ไทย จำกัด
จตุจักร 10900
สาขาที่ 0043 Tel. 0-2579-0550
TAX ID. 0105546095724
ใบรับเงิน
POS B01007000202200 RCPT#1015655
26/06/2023 14:07:13 USER#chatnapa.nua
RC#302013 W8 TR#6175516

1. จดหมายในประเทศของ
RL 7587 1333 5 TH - RL 7587 1357 9 TH
N จดหมายในประเทศของ
25@20.00 B500.00
N ลงทะเบียนในฯ - ซอง
25@13.00 B325.00

รวมทั้งสิ้น B825.00
เงินสด B825.00

ขอบคุณที่ใช้บริการ
POST Family เปลี่ยนทุกยอดการส่งเป็นคะแนนสะสม
สมาชิกตรวจสอบคะแนนได้ในวันถัดไป
สมัครหรือตรวจสอบคะแนนทาง
https://postfamily.thailandpost.com

ส่งของระหว่างประเทศเลือกได้ตรงใจ
Courier Post ส่งด่วนพรีเมี่ยม สูงสุด 200 กิโลกรัม
EMS World ส่งไวทั่วโลก
ePacket ส่งประหยัด
ตรวจสอบประเทศและเงื่อนไขสิ่งของที่ส่งทาง
https://international.thailandpost.com

ตรวจสอบสถานะจัดส่งหรือสอบถามข้อมูลเพิ่มเติมที่
www.thailandpost.co.th หรือ โทร. 1545
และ LINE : @thailandpost

1 เม.ย. 65 เป็นต้นไป
ปรับวิธีการคำนวณค่าบริการ Courier Post,
พัสดุไปรษณีย์ระหว่างประเทศทางภาคพื้น (Surface)
รายละเอียดเพิ่มเติม
https://international.thailandpost.com

อัตราชดใช้ค่าเสียหายอย่างสูง : ชิ้น
ลงทะเบียนซอง 300 บาท ,ลงทะเบียนกล่อง 500 บาท
กรณีฝากส่งสิ่งของมูลค่าสูงกว่า 300/500 บาท
ขอแนะนำบริการ "จดหมายรับประกัน"
รับประกันได้สูงถึง 5,000 บาท : ชิ้น
เงื่อนไขเป็นไปตามที่ ปณท กำหนด

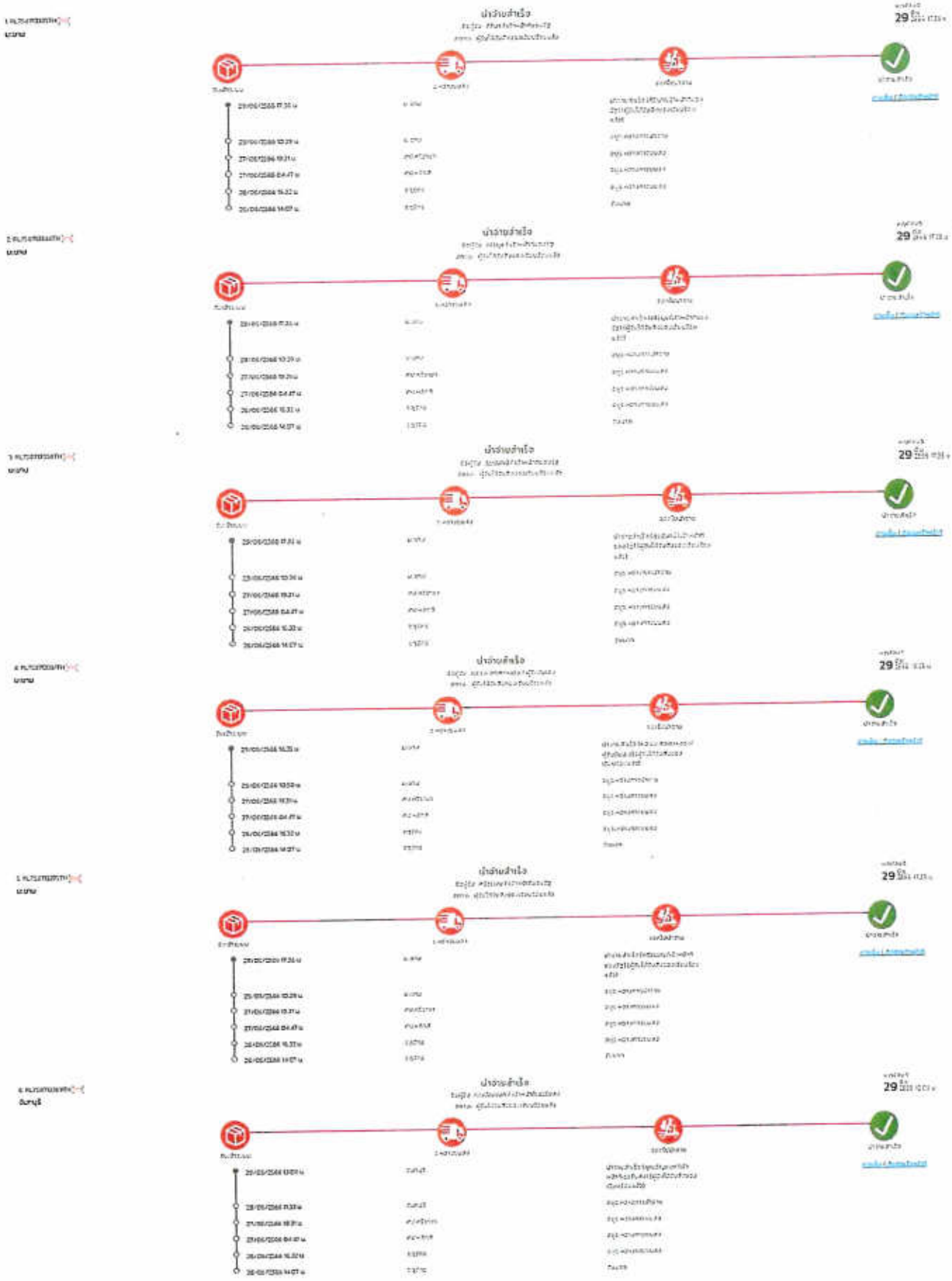
นำส่งสำเร็จ
29
นำส่งสำเร็จ
29
นำส่งสำเร็จ
29
นำส่งสำเร็จ
29
นำส่งสำเร็จ
29
นำส่งสำเร็จ
29

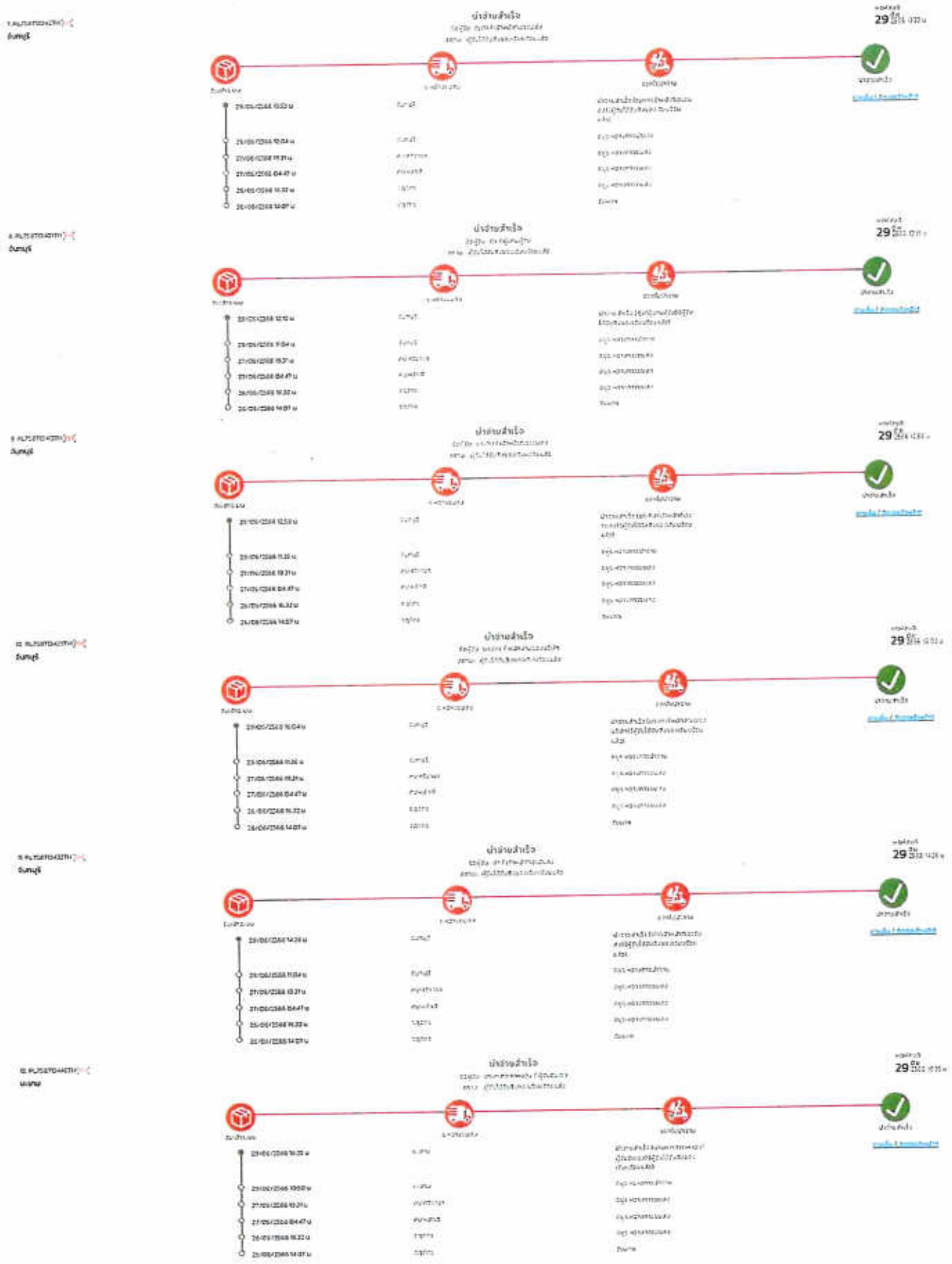

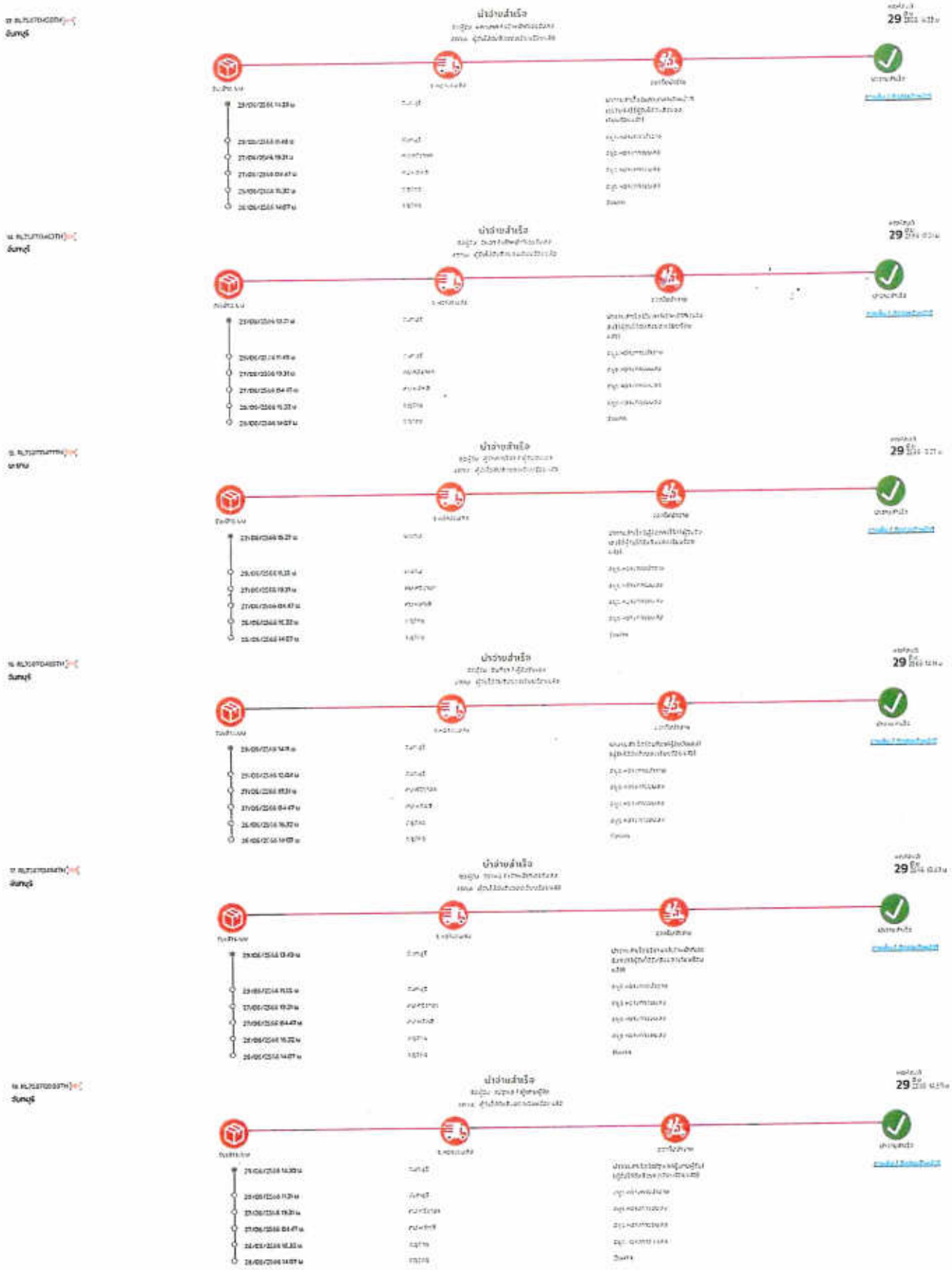
นำส่งสำเร็จ
นำส่งสำเร็จ
นำส่งสำเร็จ
นำส่งสำเร็จ
นำส่งสำเร็จ
นำส่งสำเร็จ

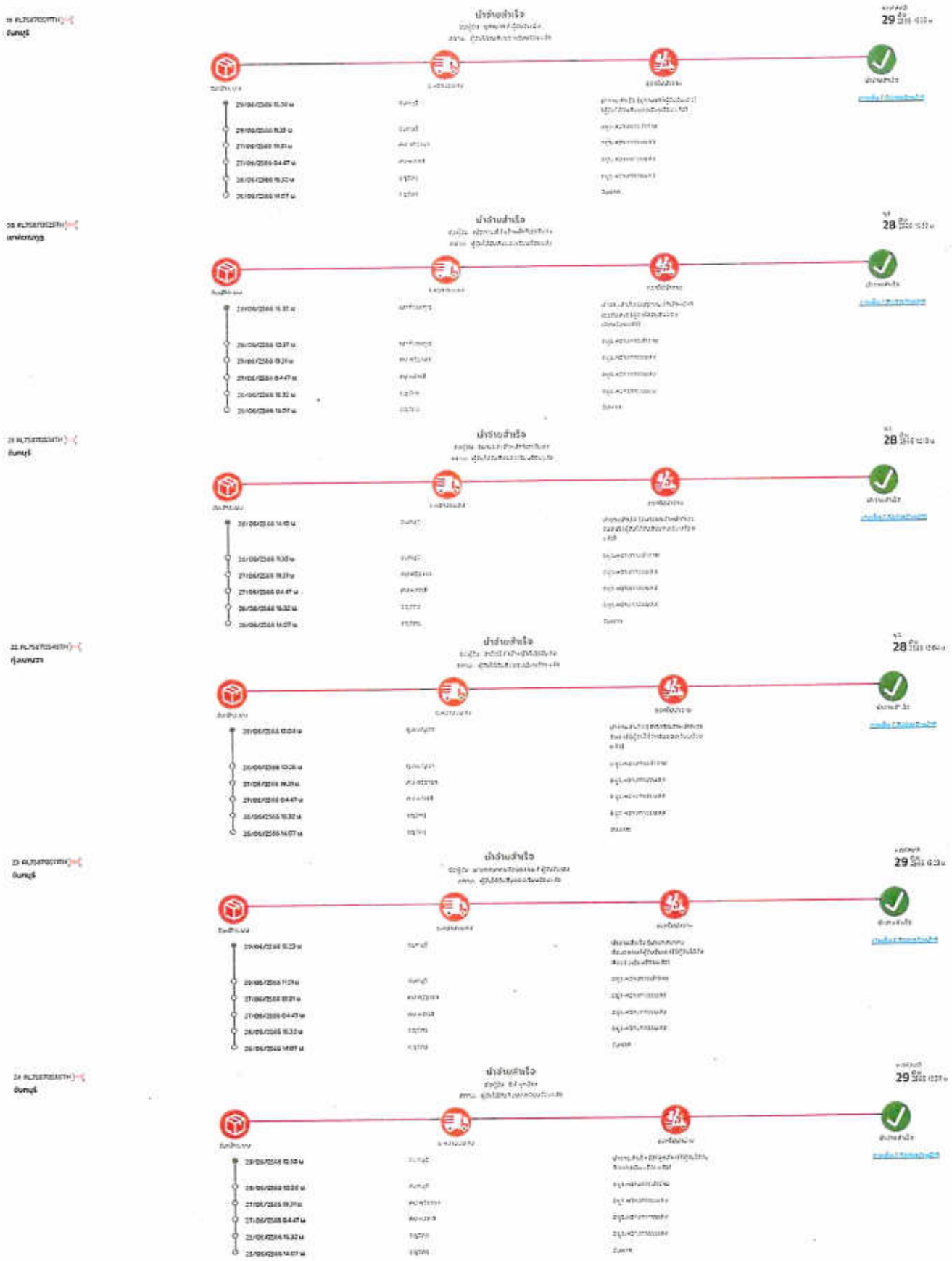
ดำเนินการสำเร็จ
ดำเนินการสำเร็จ
ดำเนินการสำเร็จ
ดำเนินการสำเร็จ
ดำเนินการสำเร็จ
ดำเนินการสำเร็จ

29

ภาคผนวก ท

การหารือและประสานงานหน่วยงานที่เกี่ยวข้อง

การเข้าพบหารือหน่วยงานที่เกี่ยวข้อง

รองผู้ว่าราชการจังหวัดจันทบุรี

บันทึกการเข้าพบเพื่อประชาสัมพันธ์ และนำเสนอรูปแบบโครงการ
งานบริการด้านวิศวกรรมการสำรวจและออกแบบรายละเอียด โครงการจ้างวิศวกรที่ปรึกษา
สำรวจและออกแบบปรับปรุงและแก้ไขปัญหาการจราจร บนทางหลวงหมายเลข ๓
ช่วงจุดตัดทางหลวงหมายเลข ๓๓๒๓ และทางหลวงหมายเลข ๓๓๒๒
(แยกเนินสูง) - จุดตัดทางหลวงหมายเลข ๓๑๕๔ (แยกศักดิ์ชัย)
วันอังคารที่ ๒๔ พฤษภาคม พ.ศ. ๒๕๖๕ เวลา ๐๙.๐๐ น.
ณ ศาลากลางจังหวัดจันทบุรี ตำบลวัดใหม่ อำเภอเมืองจันทบุรี จังหวัดจันทบุรี

ผู้เข้าร่วมประชุม (ศาลากลางจังหวัดจันทบุรี)

๑. [redacted]

ผู้เข้าร่วมประชุม (กรมทางหลวง)

๑.	นายคมกฤต ดีจังวิภาต	ผู้อำนวยการแขวงทางหลวงจันทบุรี
๒.	นายธนาคาร นาคสินธุ์	วิศวกรโยธาปฏิบัติการ
๓.	นายศุภกรท์ ฐิตะฐาน	วิศวกรโยธาปฏิบัติการ
๔.	นายณัฐพล วันทอง	พนักงานโยธา
๕.	นางสาวชนัญญา ฉันทะวิบูลย์	นักวิชาการสิ่งแวดล้อม

ผู้เข้าร่วมประชุม (บริษัทที่ปรึกษา)

๑.	นายสานนท์ วรงค์สุรัตน์	วิศวกรโครงการ
๒.	นางสาวสุพรรณิการ์ โมกขรัตน์	ผู้ช่วยประสานงาน
๓.	นางสาวภัทราพร กังวานเจษฎา	นักวิชาการสิ่งแวดล้อม
๔.	นายวิษณุวัฒน์ ส่งเสริม	นักวิชาการด้านประชาสัมพันธ์และการมีส่วนร่วมของประชาชน

เริ่มประชุมเวลา ๐๙.๐๐ น.

โครงการจ้างวิศวกรที่ปรึกษาสำรวจและออกแบบปรับปรุงและแก้ไขปัญหาการจราจร บนทางหลวงหมายเลข ๓ ช่วงจุดตัดทางหลวงหมายเลข ๓๓๒๓ และทางหลวงหมายเลข ๓๓๒๒ (แยกเนินสูง) - จุดตัดทางหลวงหมายเลข ๓๑๕๔ (แยกศักดิ์ชัย) มีจุดเริ่มต้นโครงการบริเวณ กม. ๓๑๗+๕๐๐ และมีจุดสิ้นสุดโครงการบริเวณ กม.๓๓๗+๓๕๐ รวมระยะทาง ๑๙.๘๕ กิโลเมตร จากการตรวจสอบพื้นที่โครงการในระยะ ๑ กิโลเมตร จากจุดกึ่งกลางของแนวเส้นทาง พบแหล่งโบราณสถาน แหล่งโบราณคดี แหล่งประวัติศาสตร์หรืออุทยานประวัติศาสตร์ตามกฎหมายว่าด้วยโบราณสถาน โบราณวัตถุ ศิลปวัตถุ และพิพิธภัณฑ์สถานแห่งชาติ ๒ แห่ง ได้แก่ วังสวนบ้านแก้ว มีระยะห่างจากจุดกึ่งกลางของแนวเส้นทาง บริเวณ กม.๓๒๔+๙๒๕ ประมาณ ๗๗ เมตร และวัดดอนตาล ระยะห่างจากจุดกึ่งกลางของแนวเส้นทาง บริเวณ กม.๓๓๑+๕๖๐ ประมาณ ๔๙๐ เมตร

ทั้งนี้ กรมทางหลวง ได้เล็งเห็นถึงความสำคัญของการมีส่วนร่วมขององค์กรและประชาชนในพื้นที่โครงการ ตลอดจนส่วนราชการและหน่วยงานที่เกี่ยวข้อง อันจะเอื้อประโยชน์สูงสุดในการพัฒนาโครงการ จึงดำเนินการเข้าพบรองผู้ว่าราชการจังหวัดจันทบุรี เพื่อประชาสัมพันธ์และนำเสนอรูปแบบโครงการ โดยมีข้อคิดเห็นและข้อเสนอแนะ ดังนี้

๑) เสนอให้ศึกษาเรื่องการจัดการจราจรบริเวณทางแยก เพื่อลดผลกระทบที่จะเกิดขึ้น

๒) เสนอให้สื่อสารกับประชาชนในพื้นที่ให้เข้าใจเรื่องของกิจกรรมการก่อสร้าง ควบคุมระยะเวลาการก่อสร้างให้เป็นไปตามที่กำหนด และกำหนดกิจกรรมการก่อสร้างให้กระทบกับประชาชนให้น้อยที่สุด

๓) เสนอให้สำรวจปริมาณการจราจรในช่วงเดือนมีนาคมถึงเดือนกรกฎาคม เนื่องจากเป็นช่วงฤดูกาลผลไม้

เลิกประชุมเวลา ๑๐.๐๐ น.

บรรยากาศการเข้าพบรองผู้ว่าราชการจังหวัดจันทบุรี เพื่อประชาสัมพันธ์และนำเสนอรูปแบบโครงการ

.....ผู้จดบันทึกการหารือ
(นายวิษณุวัฒน์ ส่งเสริม)
นักวิชาการด้านการประชาสัมพันธ์และการมีส่วนร่วมของประชาชน
บริษัท เอเชีย แล็ป แอนด์ คอนซัลแตนท์ จำกัด

รายชื่อผู้เข้าร่วมประชุม

เรื่อง: การเข้าพบเพื่อประชาสัมพันธ์และนำเสนอรูปแบบโครงการ โครงการสำรวจและออกแบบปรับปรุงและแก้ไขปัญหาการจราจร บนทางหลวงหมายเลข 3 ช่วงจุดตัดทางหลวงหมายเลข 3323 และทางหลวงหมายเลข 3322 (แยกเนินสูง) – จุดตัดทางหลวงหมายเลข 3154 (แยกศักดิ์ชัย)

วัน: วันอังคารที่ 24 พฤษภาคม พ.ศ. 2565

เวลา: 09.00 น.

สถานที่: ศาลากลางจังหวัดจันทบุรี

ลำดับ	ชื่อ-สกุล	ตำแหน่ง	หน่วยงาน/ที่อยู่	หมายเลขโทรศัพท์	ลายมือชื่อ
1					
2					
3					
4					
5					
6					
7					
8					
9					
10					

รายชื่อผู้เข้าร่วมประชุม

เรื่อง: การเข้าพบเพื่อประชาสัมพันธ์และนำเสนอรูปแบบโครงการ โครงการสำรวจและออกแบบปรับปรุงและแก้ไขปัญหาการจราจร บนทางหลวงหมายเลข 3 ช่วงจุดตัดทางหลวงหมายเลข 3323 และทางหลวงหมายเลข 3322 (แยกเนินสูง) – จุดตัดทางหลวงหมายเลข 3154 (แยกศักดิ์ชัย)

วัน: วันอังคารที่ 24 พฤษภาคม พ.ศ. 2565

เวลา: 09.00 น.

สถานที่: ศาลากลางจังหวัดจันทบุรี

ลำดับ	ชื่อ-สกุล	ตำแหน่ง	หน่วยงาน/ที่อยู่	หมายเลขโทรศัพท์	ลายมือชื่อ
1	นายคมกฤต ดีจังวิภาต	ผู้อำนวยการแขวงทางหลวงจันทบุรี	แขวงทางหลวงจันทบุรี	[illegible]	[illegible]
2					
3					
4					
5					
6					
7					
8					
9					
10					

รายชื่อผู้เข้าร่วมประชุม

เรื่อง: การเข้าพบเพื่อประชาสัมพันธ์และนำเสนอรูปแบบโครงการ โครงการสำรวจและออกแบบปรับปรุงและแก้ไขปัญหาการจราจร บนทางหลวงหมายเลข 3 ช่วงจุดตัดทางหลวงหมายเลข 3323 และทางหลวงหมายเลข 3322 (แยกเนินสูง) – จุดตัดทางหลวงหมายเลข 3154 (แยกศักดิ์ชัย)

วัน: วันอังคารที่ 24 พฤษภาคม พ.ศ. 2565

เวลา: 09.00 น.

สถานที่: ศาลากลางจังหวัดจันทบุรี

ลำดับ	ชื่อ-สกุล	ตำแหน่ง	หน่วยงาน	หมายเลขโทรศัพท์	ลายมือชื่อ
1	นายวิศิษฐ์ศักดิ์ หนูสุวรรณ	วิศวกรโยธาชำนาญการพิเศษ	กรมทางหลวง		
2	นายสมชาย อินทร์เถื่อน	วิศวกรโยธาชำนาญการพิเศษ	กรมทางหลวง		
3	นายธนาคาร นาคสินธุ์	วิศวกรโยธาปฏิบัติการ	กรมทางหลวง	087-5499968	
4	นายศุภกรท์ ฐิตะฐาน	วิศวกรโยธาปฏิบัติการ	กรมทางหลวง	087-2831245	
5	นายโชติกร พลวัฒน์	วิศวกรโยธาปฏิบัติการ	กรมทางหลวง		
6	นายณัฐพล วันทอง	~~วิศวกรโยธาปฏิบัติการ~~ นักวางผังโยธา	กรมทางหลวง	086-535-1962	
7	นางสาวขนัญญา ฉันทะวิบูลย์	นักวิชาการสิ่งแวดล้อม	กรมทางหลวง	045 555 9560	
8					
9					
10					

รายชื่อผู้เข้าร่วมประชุม

เรื่อง: การเข้าพบเพื่อประชาสัมพันธ์และนำเสนอรูปแบบโครงการ โครงการสำรวจและออกแบบปรับปรุงและแก้ไขปัญหาการจราจร บนทางหลวงหมายเลข 3 ช่วงจุดตัดทางหลวงหมายเลข 3323 และทางหลวงหมายเลข 3322 (แยกเนินสูง) – จุดตัดทางหลวงหมายเลข 3154 (แยกศักดิ์ชัย)

วัน: วันอังคารที่ 24 พฤษภาคม พ.ศ. 2565

เวลา: 09.00 น.

สถานที่: ศาลากลางจังหวัดจันทบุรี

ลำดับ	ชื่อ-สกุล	ตำแหน่ง	หน่วยงาน	หมายเลขโทรศัพท์	ลายมือชื่อ
1	[illegible]	[illegible]	บ. เอพีซี	081 839 4572	[illegible]
2	[illegible]	[illegible]	บ. เอพีซี	092-272-4190	[illegible]
3	[illegible]	[illegible]	[illegible]	[illegible]	[illegible]
4	[illegible]	[illegible]	—	[illegible]	[illegible]
5					
6					
7					
8					
9					
10					

นายกเทศมนตรีเมืองท่าช้าง

บันทึกการเข้าพบเพื่อประชาสัมพันธ์ และนำเสนอรูปแบบโครงการ
งานบริการด้านวิศวกรรมการสำรวจและออกแบบรายละเอียด โครงการจ้างวิศวกรที่ปรึกษา
สำรวจและออกแบบปรับปรุงและแก้ไขปัญหาการจราจร บนทางหลวงหมายเลข ๓
ช่วงจุดตัดทางหลวงหมายเลข ๓๓๒๓ และทางหลวงหมายเลข ๓๓๒๒
(แยกเนินสูง) - จุดตัดทางหลวงหมายเลข ๓๑๕๔ (แยกศักดิ์ชัย)
วันอังคารที่ ๒๔ พฤษภาคม พ.ศ. ๒๕๖๕ เวลา ๑๑.๐๐ น.
ณ เทศบาลเมืองท่าช้าง ตำบลท่าช้าง อำเภอเมืองจันทบุรี จังหวัดจันทบุรี

ผู้เข้าร่วมประชุม (เทศบาลเมืองท่าช้าง)

๑. [redacted]

๒.

ผู้เข้าร่วมประชุม (กรมทางหลวง)

๑.	นายคมกฤต ดีจังวิภาต	ผู้อำนวยการแขวงทางหลวงจันทบุรี
๒.	นายธนาคาร นาคสินธุ์	วิศวกรโยธาปฏิบัติการ
๓.	นายศุภกรท์ ฐิตะฐาน	วิศวกรโยธาปฏิบัติการ
๔.	นายณัฐพล วันทอง	พนักงานโยธา
๕.	นางสาวขนัญญา ฉันทะวิบูลย์	นักวิชาการสิ่งแวดล้อม

ผู้เข้าร่วมประชุม (บริษัทที่ปรึกษา)

๑.	นายสานนท์ วรงค์สุรัตน์	วิศวกรโครงการ
๒.	ดร.ชญาทัต เนียมแสวง	ผู้เชี่ยวชาญด้านการมีส่วนร่วมของประชาชน
๓.	นายปิยะวุฒิ สมวงศ์	ผู้ช่วยผู้เชี่ยวชาญด้านการมีส่วนร่วมของประชาชน
๔.	นางสาวภัทราพร กังวานเจษฎา	นักวิชาการสิ่งแวดล้อม
๕.	นายวิษณุวัฒน์ ส่งเสริม	นักวิชาการด้านประชาสัมพันธ์และการมีส่วนร่วมของประชาชน

เริ่มประชุมเวลา ๐๙.๐๐ น.

โครงการจ้างวิศวกรที่ปรึกษาสำรวจและออกแบบปรับปรุงและแก้ไขปัญหาการจราจร บนทางหลวงหมายเลข ๓ ช่วงจุดตัดทางหลวงหมายเลข ๓๓๒๓ และทางหลวงหมายเลข ๓๓๒๒ (แยกเนินสูง) - จุดตัดทางหลวงหมายเลข ๓๑๕๔ (แยกศักดิ์ชัย) มีจุดเริ่มต้นโครงการบริเวณ กม. ๓๑๗+๕๐๐ และมีจุดสิ้นสุดโครงการบริเวณ กม.๓๓๗+๓๕๐ รวมระยะทาง ๑๙.๘๕ กิโลเมตร จากการตรวจสอบพื้นที่โครงการในระยะ ๑ กิโลเมตร จากจุดกึ่งกลางของแนวเส้นทาง พบแหล่งโบราณสถาน แหล่งโบราณคดี แหล่งประวัติศาสตร์หรืออุทยานประวัติศาสตร์ตามกฎหมายว่าด้วยโบราณสถาน โบราณวัตถุ ศิลปวัตถุ และพิพิธภัณฑ์สถานแห่งชาติ ๒ แห่ง ได้แก่ วังสวนบ้านแก้ว มีระยะห่างจากจุดกึ่งกลางของแนวเส้นทาง บริเวณ กม.๓๒๔+๙๒๕ ประมาณ ๗๗ เมตร และวัดดอนตาล ระยะห่างจากจุดกึ่งกลางของแนวเส้นทาง บริเวณ กม.๓๓๑+๕๖๐ ประมาณ ๔๙๐ เมตร

ทั้งนี้ กรมทางหลวง ได้เล็งเห็นถึงความสำคัญของการมีส่วนร่วมขององค์กรและประชาชนในพื้นที่โครงการ ตลอดจนส่วนราชการและหน่วยงานที่เกี่ยวข้อง อันจะเอื้อประโยชน์สูงสุดในการพัฒนาโครงการ จึงดำเนินการเข้าพบนายกเทศมนตรีเมืองท่าข้าง เพื่อประชาสัมพันธ์และนำเสนอรูปแบบโครงการ โดยมีข้อคิดเห็นและข้อเสนอแนะ ดังนี้

๑) เสนอให้รับฟังความคิดเห็นให้ครอบคลุมกลุ่มผู้ได้รับผลกระทบ

๒) เสนอให้ใช้โมเดลหรือภาพสามมิติในการนำเสนอเพื่อให้ชาวบ้านเห็นรูปร่างของโครงการได้ชัดเจนยิ่งขึ้น

เลิกประชุมเวลา ๑๒.๐๐ น.

บรรยากาศการเข้าพบนายกเทศมนตรีเมืองท่าข้าง เพื่อประชาสัมพันธ์และนำเสนอรูปแบบโครงการ

.....ผู้จดบันทึกการหารือ
(นายวิษณุวัฒน์ ส่งเสริม)
นักวิชาการด้านการประชาสัมพันธ์และการมีส่วนร่วมของประชาชน
บริษัท เอเชีย แล็ป แอนด์ คอนซัลแตนท์ จำกัด

รายชื่อผู้เข้าร่วมประชุม

เรื่อง: การเข้าพบเพื่อประชาสัมพันธ์และนำเสนอรูปแบบโครงการ โครงการสำรวจและออกแบบปรับปรุงและแก้ไขปัญหาการจราจร บนทางหลวงหมายเลข 3 ช่วงจุดตัดทางหลวงหมายเลข 3323 และทางหลวงหมายเลข 3322 (แยกเนินสูง) – จุดตัดทางหลวงหมายเลข 3154 (แยกศักดิ์ชัย)

วัน: วันอังคารที่ 24 พฤษภาคม พ.ศ. 2565

เวลา:

สถานที่:

ลำดับ	ชื่อ-สกุล	ตำแหน่ง	หน่วยงาน	หมายเลขโทรศัพท์	ลายมือชื่อ
1					
2	นายคงกฤต ศิริวิทาน	ผู้อำนวยการแขวงทางหลวงจันทบุรี	แขวงทางหลวงจันทบุรี	081-9346910	
3	นายสนาทา นาคสิงห์	วิศวกรโยธาปฏิบัติการ	กรมทางหลวง	087-5439968	
4	นายศุภกรณ์ จิตะชาน	วิศวกรโยธาปฏิบัติการ	กรมทางหลวง	087-2831243	
5	นายกฤติพล วันทอง	วิศวกรโยธาปฏิบัติการ	กรมทางหลวง		
6	นางสาวชนัญญา ลันทะจินดา	นักวิชาการสิ่งแวดล้อม	กรมทางหลวง		
7	นายปิยพงศ์ กมลวัต	ผู้ช่วยผู้อำนวยการฝ่ายบริหารงานประชาสัมพันธ์	บ. เอเชียนเอ็นจินีเอริ่ง คอนซัลแตนท์ จำกัด		
8	ดร.ธนาทิต เลิศมหาลาภ	ผู้อำนวยการฝ่ายบริหารงานประชาสัมพันธ์	"		
9	นายสำเนาว์ ราชดำรัศมี	วิศวกรโครงการ	บ. เอเชียลอน จำกัด	084 5314572	
10	นายอนาวุฒิ [illegible]	[illegible]	[illegible]	086-6051722	

รายชื่อผู้เข้าร่วมประชุม

เรื่อง: การเข้าพบเพื่อประชาสัมพันธ์และนำเสนอรูปแบบโครงการ โครงการสำรวจและออกแบบปรับปรุงและแก้ไขปัญหาการจราจร บนทางหลวงหมายเลข 3 ช่วงจุดตัดทางหลวงหมายเลข 3323 และทางหลวงหมายเลข 3322 (แยกเนินสูง) – จุดตัดทางหลวงหมายเลข 3154 (แยกศักดิ์ชัย)

วัน: วันอังคารที่ 24 พฤษภาคม พ.ศ. 2565

เวลา:

สถานที่:

ลำดับ	ชื่อ-สกุล	ตำแหน่ง	หน่วยงาน/ที่อยู่	หมายเลขโทรศัพท์	ลายมือชื่อ
1	[illegible]	[illegible]	[illegible]	[illegible]	[illegible]
2	[illegible]	[illegible]	[illegible]	[illegible]	[illegible]
3					
4					
5					
6					
7					
8					
9					
10					

ผู้ว่าราชการจังหวัดจันทบุรี

บันทึกการเข้าพบเพื่อประชาสัมพันธ์ และนำเสนอรูปแบบโครงการ
โครงการจ้างวิศวกรที่ปรึกษาสำรวจและออกแบบปรับปรุงและแก้ไขปัญหาการจราจร
บนทางหลวงหมายเลข ๓ ช่วง จุดตัดทางหลวงหมายเลข ๓๓๒๓
และทางหลวงหมายเลข ๓๓๒๒ (แยกเนินสูง) - จุดตัดทางหลวงหมายเลข ๓๑๕๔ (แยกศักดิ์ชัย)
วันพุธที่ ๑๖ พฤศจิกายน พ.ศ. ๒๕๖๕ เวลา ๑๑.๐๐ น.
ณ ศาลากลางจังหวัดจันทบุรี ตำบลวัดใหม่ อำเภอเมืองจันทบุรี จังหวัดจันทบุรี

ผู้เข้าร่วมประชุม (ศาลากลางจังหวัดจันทบุรี)

๑. [redacted]

๒.

๓.

ผู้เข้าร่วมประชุม (กรมทางหลวง)

๑. นางพนมพร ศรีชุมพล รองผู้อำนวยการแขวงทางหลวงจันทบุรี

ผู้เข้าร่วมประชุม (บริษัทที่ปรึกษา)

๑. นายสานนท์ วรงค์สุรัตน์ วิศวกรโครงการ

๒. นางรังษิยา กมลพนัส ผู้ชำนาญการสิ่งแวดล้อม

๓. นางสาวภัทราพร กังวานเจษฎา นักวิชาการสิ่งแวดล้อม

เริ่มประชุมเวลา ๑๑.๐๐ น.

ปัจจุบันทางหลวงหมายเลข ๓ ที่พาดผ่านจังหวัดจันทบุรี ช่วงจุดตัดทางหลวงหมายเลข ๓๓๒๓ และทางหลวงหมายเลข ๓๓๒๒ (แยกเนินสูง) - จุดตัดทางหลวงหมายเลข ๓๑๕๔ (แยกศักดิ์ชัย) เกิดปัญหาการติดขัดของการจราจรโดยเฉพาะในชั่วโมงเร่งด่วน เนื่องจากบริเวณสองข้างทางมีชุมชนหนาแน่น มีสถานที่สำคัญหลายแห่ง ทั้งพื้นที่ธุรกิจ และแหล่งท่องเที่ยวที่สำคัญ ทำให้เกิดความไม่สะดวก และความล่าช้าในการเดินทาง อีกทั้งทางหลวงสายนี้ยังมีข้อจำกัดทางด้านพื้นที่ในการขยายถนน ดังนั้น จึงจำเป็นต้องมีการสำรวจและออกแบบปรับปรุงแก้ไขปัญหาการจราจรบนทางหลวงหมายเลข ๓ ช่วงดังกล่าว และโครงข่ายทางหลวงใกล้เคียงทำให้สามารถเดินทางได้สะดวก รวดเร็ว และปลอดภัยมากขึ้น

จากการตรวจสอบพื้นที่โครงการเบื้องต้นในระยะ ๑ กิโลเมตร จากจุดกึ่งกลางของแนวเส้นทางโครงการ พบแหล่งโบราณสถาน ที่ยังไม่ขึ้นทะเบียน จำนวน ๒ แห่ง ได้แก่ วังสวนบ้านแก้วและวัดดอนตาล ทำให้โครงการอาจเข้าข่ายต้องจัดทำรายงานการประเมินผลกระทบสิ่งแวดล้อม (EIA) ตามประกาศกระทรวงทรัพยากรธรรมชาติและสิ่งแวดล้อม เรื่อง กำหนดโครงการ กิจการ หรือการดำเนินการ ซึ่งต้องจัดทำรายงานการประเมินผลกระทบสิ่งแวดล้อม และหลักเกณฑ์ วิธีการ และเงื่อนไขในการจัดทำรายงานการประเมินผลกระทบสิ่งแวดล้อม ลงวันที่ ๑๙ พฤศจิกายน พ.ศ. ๒๕๖๑ เพื่อเสนอให้สำนักงานนโยบายและแผนทรัพยากรธรรมชาติและสิ่งแวดล้อม (สผ.) พิจารณาให้ความเห็นชอบก่อนดำเนินการก่อสร้างโครงการ

ทั้งนี้ กรมทางหลวง ได้เล็งเห็นถึงความสำคัญของการมีส่วนร่วมขององค์กรและประชาชนในพื้นที่โครงการ ตลอดจนส่วนราชการและหน่วยงานที่เกี่ยวข้อง อันจะเอื้อประโยชน์สูงสุดในการพัฒนาโครงการ จึงดำเนินการเข้าพบผู้ว่าราชการจังหวัดจันทบุรี เพื่อประชาสัมพันธ์และนำเสนอรูปแบบโครงการ โดยมีข้อคิดเห็นและข้อเสนอแนะ ดังนี้

๑) ในการพิจารณาก่อสร้างทางแยกใดก่อนหลังนั้น ขอให้รับฟังความคิดเห็นจากประชาชนในพื้นที่เป็นสำคัญ

๒) ช่วงระยะเวลาการก่อสร้าง ขอให้หลีกเลี่ยงช่วงเวลาฤดูกาลผลไม้ แต่หากงบประมาณจากส่วนกลางมาในช่วงฤดูกาลผลไม้ ต้องทำความเข้าใจ ชี้แจงให้ชาวบ้านได้รับทราบ

๓) บริเวณทางแยกปากแซงถึงทางแยกตลาดพลับพลา มีปัญหาน้ำท่วมถนนเกือบทุกปี ขอให้กรมทางหลวงช่วยพิจารณาแก้ปัญหาในส่วนนี้ก่อนดำเนินการก่อสร้างปรับปรุงทางแยกที่เป็นการแก้ไขปัญหาการจราจร

เลิกประชุมเวลา ๑๑.๓๐ น.

บรรยากาศการเข้าพบผู้ว่าราชการจังหวัดจันทบุรี เพื่อประชาสัมพันธ์และนำเสนอรูปแบบโครงการ

...ภัทราพร...กังวานเจษฎา ผู้จดบันทึกการหารือ
(นางสาวภัทราพร กังวานเจษฎา)
นักวิชาการสิ่งแวดล้อม
บริษัท เอเซีย แล็ป แอนด์ คอนซัลแตนท์ จำกัด

การหารือรูปแบบการพัฒนาโครงการกับกลุ่มผู้นำ

บันทึกการหารือรูปแบบการพัฒนาโครงการ
งานบริการด้านวิศวกรรมการสำรวจและออกแบบรายละเอียด โครงการจ้างวิศวกรที่ปรึกษา
สำรวจและออกแบบปรับปรุงและแก้ไขปัญหาการจราจร บนทางหลวงหมายเลข ๓
ช่วงจุดตัดทางหลวงหมายเลข ๓๓๒๓ และทางหลวงหมายเลข ๓๓๒๒
(แยกเนินสูง) - จุดตัดทางหลวงหมายเลข ๓๑๕๔ (แยกศักดิ์ชัย)
วันเสาร์ที่ ๑๖ กรกฎาคม พ.ศ. ๒๕๖๕ เวลา ๑๓.๐๐-๑๖.๐๐ น.
ณ ร้าน Koff House Coffee Bar & Eatery ตำบลจันทนิมิต อำเภอเมืองจันทบุรี จังหวัดจันทบุรี

ผู้เข้าร่วมประชุม

ผู้เข้าร่วมประชุม (บริษัทที่ปรึกษา)

๑. นายธำรงลักษณ์ จงกมลวิวัฒน์ วิศวกรโครงการ
๒. นางสาวภัทราพร กังวานเจษฎา นักวิชาการสิ่งแวดล้อม
๓. นายวิษณุวัฒน์ ส่งเสริม นักวิชาการด้านประชาสัมพันธ์และการมีส่วนร่วมของประชาชน

เริ่มประชุมเวลา ๑๓.๐๐ น.

โครงการจ้างวิศวกรที่ปรึกษาสำรวจและออกแบบปรับปรุงและแก้ไขปัญหาการจราจร บนทางหลวงหมายเลข ๓ ช่วงจุดตัดทางหลวงหมายเลข ๓๓๒๓ และทางหลวงหมายเลข ๓๓๒๒ (แยกเนินสูง) - จุดตัดทางหลวงหมายเลข ๓๑๕๔ (แยกศักดิ์ชัย) มีจุดเริ่มต้นโครงการบริเวณ กม. ๓๑๗+๕๐๐ และมีจุดสิ้นสุดโครงการบริเวณ กม.๓๓๗+๓๕๐ รวมระยะทาง ๑๙.๘๕ กิโลเมตร จากการตรวจสอบพื้นที่โครงการในระยะ ๑ กิโลเมตร จากจุดกึ่งกลางของแนวเส้นทาง พบแหล่งโบราณสถาน แหล่งโบราณคดี แหล่งประวัติศาสตร์หรืออุทยานประวัติศาสตร์ตามกฎหมายว่าด้วยโบราณสถาน โบราณวัตถุ ศิลปวัตถุ และพิพิธภัณฑ์สถานแห่งชาติ ๒ แห่ง ได้แก่ วังสวนบ้านแก้ว มีระยะห่างจากจุดกึ่งกลางของแนวเส้นทาง บริเวณ กม.๓๒๔+๙๒๕ ประมาณ ๗๗ เมตร และวัดดอนตาล ระยะห่างจากจุดกึ่งกลางของแนวเส้นทาง บริเวณ กม.๓๓๑+๕๖๐ ประมาณ ๔๙๐ เมตร

ทั้งนี้ กรมทางหลวง ได้เล็งเห็นถึงความสำคัญของการมีส่วนร่วมขององค์กรและประชาชนในพื้นที่โครงการ ตลอดจนส่วนราชการและหน่วยงานที่เกี่ยวข้อง อันจะเอื้อประโยชน์สูงสุดในการพัฒนาโครงการ จึงดำเนินการเข้าพบหน่วยงานในพื้นที่เพื่อหารือรูปแบบการพัฒนาโครงการ โดยมีข้อคิดเห็นและข้อเสนอแนะดังนี้

๑) บริเวณแยกที่มีการออกแบบให้เป็นอุโมงค์ต้องระมัดระวังเรื่องการระบายน้ำ เพราะจังหวัดจันทบุรีมีปริมาณน้ำฝนมาก

๒) แยกคลองทราย รูปแบบที่เหมาะสมที่สุดคือรูปแบบที่ ๒

๓) แยกเขาไร่ยา ควรนำรูปแบบที่ ๒ และ ๓ มารวมกัน โดยใช้เป็นอุโมงค์ การจัดการจราจรด้านบนไม่ควรใช้สัญญาณไฟจราจร และควรมี ramp สำหรับเลี้ยวขวาเข้าอำเภอเมืองอีก ๑ ช่องทาง

๔) แยกแสลงไม่ควรมีสัญญาณไฟจราจร ทำให้รถติดขัด

๕) แยกปากแซงให้พิจารณาให้พิจารณาวงเลี้ยวของรถพ่วงและรถบรรทุก

๖) แยกศักดิ์ชัยยังไม่สามารถสรุปรูปแบบได้เนื่องจากต้องรอความชัดเจนของถนนสาย ค8 โครงการโยธาธิการและผังเมือง

๗) ทางแยกที่มีความสำคัญและที่ควรได้รับการพิจารณาอันดับ 1 คือแยกเขาไร่ยา รองลงมาคือแยกเนินสูง และแยกปากแซงตามลำดับ

๘) แยกเขาไร่ยา ควรลดความยาวของอุโมงค์หรือทางยกระดับให้สั้นที่สุด เพื่อให้อยู่ห่างจากวังสวนบ้านแก้ว เพื่อลดผลกระทบด้านความสั่นสะเทือน

๙) แยกเขาไร่ยาควรพิจารณาใช้เข็มเจาะแทนเข็มตอก เพราะจะลดความสั่นสะเทือนที่จะเกิดขึ้น ควรมีการตรวจวัดความสั่นสะเทือนบริเวณวังสวนบ้านแก้ว

๑๐) เสนอให้ประชาสัมพันธ์การประชุมผ่านป้ายประชาสัมพันธ์ บริเวณทางแยกแต่ละแห่ง เพราะประชาชนที่อยู่ในพื้นที่จะรับทราบได้ทั่วถึงกว่า

เลิกประชุมเวลา ๑๖.๐๐ น.

บรรยากาศการเข้าพบเพื่อหารือรูปแบบการพัฒนาโครงการ

.....ผู้จดบันทึกการหารือ

(นายวิษณุวัฒน์ ส่งเสริม)

นักวิชาการด้านการประชาสัมพันธ์และการมีส่วนร่วมของประชาชน

บริษัท เอเชีย แล็ป แอนด์ คอนซัลแตนท์ จำกัด

รายชื่อผู้เข้าร่วมประชุม

เรื่อง: การหารือรูปแบบการพัฒนาโครงการ

วัน: วันเสาร์ที่ 16 กรกฎาคม พ.ศ. 2565

เวลา: 13.00 น.

สถานที่: ร้าน Koff House Coffee Bar & Eatery

ลำดับ	ชื่อ-สกุล	ตำแหน่ง	หน่วยงาน	หมายเลขโทรศัพท์	ลายมือชื่อ
1					
2					
3					
4					
5					
6					
7					
8					
9					
10					

รายชื่อผู้เข้าร่วมประชุม

เรื่อง: การหารือรูปแบบการพัฒนาโครงการ

วัน: วันเสาร์ที่ 16 กรกฎาคม พ.ศ. 2565

เวลา: 13.00 น.

สถานที่: ร้าน Koff House Coffee Bar & Eatery

ลำดับ	ชื่อ-สกุล	ตำแหน่ง	หน่วยงาน	หมายเลขโทรศัพท์	ลายมือชื่อ
1	[illegible]	[illegible]	[illegible]	[illegible]	[illegible]
2	[illegible]	[illegible]	[illegible]	[illegible]	[illegible]
3	[illegible]	[illegible]	[illegible]	[illegible]	[illegible]
4					
5					
6					
7					
8					
9					
10					

การหารือหน่วยงานสาธารณูปโภค

การหารือกับการไฟฟ้าส่วนภูมิภาคจังหวัดจันทบุรี

ASIA LAB & CONSULTANT CO.,LTD.
บริษัท เอเชีย แล็ป แอนด์ คอนซัลแตนท์ จำกัด 184 ซอยพุทธมณฑลสาย 2 ซอย 12 แขวงบางไผ่ เขตบางแค กรุงเทพฯ 10160
184 Soi Phutthamonthon sai 2 Soi 12, Bangphai, Bangkae, Bangkok 10160
TEL: 0-2805-6660-2 FAX: EXT.17
E-mail: asialabconsult@gmail.com

สำนักงานการไฟฟ้าจังหวัดจันทบุรี
๒๓ มี.ค. ๒๕๖๖
วันที่.....เวลา.....น.
เลขที่รับ 29415

ที่ ๖๖/๐๔๑๘/EIA/ภก.๐๐๑

๒๒ มีนาคม ๒๕๖๖

เรื่อง ขอความอนุเคราะห์เข้าพบเพื่อหารือหน่วยงานสาธารณูปโภค โครงการจ้างวิศวกรที่ปรึกษาสำรวจและออกแบบปรับปรุงและแก้ไขปัญหาการจราจร บนทางหลวงหมายเลข ๓ ช่วง จุดตัดทางหลวงหมายเลข ๓๓๒๓ และทางหลวงหมายเลข ๓๓๒๒ (แยกเนินสูง) - จุดตัดทางหลวงหมายเลข ๓๑๕๔ (แยกศักดิ์ชัย)

เรียน ผู้จัดการการไฟฟ้าส่วนภูมิภาคจังหวัดจันทบุรี

อ้างถึง สัญญาจ้างที่ปรึกษา เลขที่ สบ.๕๖/๒๕๖๕ ลงวันที่ ๒๘ กุมภาพันธ์ ๒๕๖๕

สิ่งที่ส่งมาด้วย แผนที่แสดงที่ตั้งโครงการ จำนวน ๑ ฉบับ

ตามที่ กรมทางหลวง ได้ว่าจ้างกลุ่มบริษัทที่ปรึกษา ประกอบด้วย บริษัท เอพซิลอน จำกัด บริษัท ซิตี้แพลน โปรเฟสชันนอล จำกัด และบริษัท เอเชีย แล็ป แอนด์ คอนซัลแตนท์ จำกัด ให้เป็นผู้ดำเนินงานโครงการจ้างวิศวกรที่ปรึกษาสำรวจและออกแบบปรับปรุงและแก้ไขปัญหาการจราจรบนทางหลวงหมายเลข ๓ ช่วง จุดตัดทางหลวงหมายเลข ๓๓๒๓ และทางหลวงหมายเลข ๓๓๒๒ (แยกเนินสูง) – จุดตัดทางหลวงหมายเลข ๓๑๕๔ (แยกศักดิ์ชัย) ตามที่อ้างถึงนั้น

เนื่องจากแนวเส้นทางอยู่บริเวณทางแยกเขาไร่ยา จุดตัดระหว่างทางหลวงหมายเลข ๓ กับทางหลวงหมายเลข ๓๒๔๙ ไปอำเภอเขาคิชฌกูฏ ฝั่งซ้ายทาง และทางหลวงหมายเลข ๓๑๖ ไปอำเภอเมืองจันทบุรี ฝั่งขวาทาง ตั้งอยู่ในพื้นที่ตำบลท่าช้าง และตำบลแสลง อำเภอเมืองจันทบุรี จังหวัดจันทบุรี (รายละเอียดตามส่งที่ส่งมาด้วย) โดยรูปแบบการพัฒนาโครงการเป็นการก่อสร้างทางลอดตามแนวทางหลวงหมายเลข ๓ ขนาด ๔ ช่องจราจร ทิศทางละ ๒ ช่องจราจร (ไป-กลับ) กรมทางหลวงเล็งเห็นว่าการดำเนินการดังกล่าวอาจส่งผลกระทบต่อระบบสาธารณูปโภคที่อยู่ในความรับผิดชอบของหน่วยงานท่าน และเพื่อให้การดำเนินงานของโครงการเป็นไปอย่างเหมาะสม ดังนั้น จึงขอความอนุเคราะห์จากท่านในการเข้าพบเพื่อหารือรูปแบบการพัฒนาโครงการด้านระบบสาธารณูปโภค พร้อมทั้งขอความอนุเคราะห์ข้อมูลตำแหน่งระบบสาธารณูปโภคในบริเวณพื้นที่ศึกษาโครงการ ในรูปแบบไฟล์ที่มีการระบุพิกัดชัดเจน (ถ้ามี) **ในวันพฤหัสบดีที่ ๒๓ มีนาคม ๒๕๖๖ เวลา ๑๓.๐๐ น. ณ สำนักงานการไฟฟ้าส่วนภูมิภาคจังหวัดจันทบุรี ตำบลตลาด อำเภอเมืองจันทบุรี จังหวัดจันทบุรี** ในการนี้ ได้มอบหมายให้นางสาวภัทราพร กังวานเจษฎา นักวิชาการสิ่งแวดล้อมเจ้าหน้าที่บริษัท เอเชีย แล็ป แอนด์ คอนซัลแตนท์ จำกัด เป็นผู้ประสานงานโครงการ หมายเลขโทรศัพท์ ๐๙ ๔๔๕๓ ๖๒๘๙ หรือ ๐ ๒๘๐๕ ๖๖๖๐-๓ ต่อ ๑๒

จึงเรียนมาเพื่อโปรดพิจารณาให้ความอนุเคราะห์ และขอขอบพระคุณมา ณ โอกาสนี้

ขอแสดงความนับถือ
บริษัท เอเชีย แล็ป แอนด์ คอนซัลแตนท์ จำกัด

(นายพนัส กมลพนัส)
กรรมการผู้จัดการ

ASIA LAB & CONSULTANT CO.,LTD. บริษัท เอเชีย แล็ป แอนด์ คอนซัลแตนท์ จำกัด

๒๓ มี.ค. ๒๕๖๖

การไฟฟ้าส่วนภูมิภาค
๒๐๐ ถนนงามวงศ์วาน จตุจักร กรุงเทพฯ ๑๐๙๐๐
โทร ๐-๒๕๘๙-๐๑๐๐-๑

ที่ มท ๕๓๑๐.๑๗/จบ ๒๐๓๑๙

การไฟฟ้าส่วนภูมิภาคจังหวัดจันทบุรี
๑๑๖๖ ถนนท่าแฉลบ ตำบลตลาด
อำเภอเมืองจันทบุรี จังหวัดจันทบุรี ๒๒๐๐๐

๕ เมษายน ๒๕๖๖

เรื่อง ขอชี้แจงข้อมูลตำแหน่งระบบสาธารณูปโภค

เรียน ผู้จัดการ บริษัท เอเชีย แล็ป แอนด์ คอนซัลแตนท์ จำกัด

อ้างถึง หนังสือที่ ๖๖/๐๔๑๘/EIA/ภก.๐๐๑ ลงวันที่ ๒๒ มีนาคม ๒๕๖๖

ตามหนังสือที่อ้างถึงเรื่องขอความนุเคราะห์เข้าพบหารือ หน่วยงานสาธารณูปโภค โครงการจ้างวิศวกรที่ปรึกษาสำรวจและออกแบบปรับปรุงและแก้ไขปัญหาการจราจร บนทางหลวงหมายเลข ๓ ช่วงจุดตัดทางหลวงหมายเลข ๓๓๒๓ และทางหลวงหมายเลข ๓๓๒๒ (แยกเนินสูง) – จุดตัดทางหลวงหมายเลข ๓๑๕๔ (แยกศักดิ์ชัย) จังหวัดจันทบุรี นั้น

การไฟฟ้าส่วนภูมิภาคจังหวัดจันทบุรี ได้ตรวจสอบ เส้นทางดังกล่าวแล้ว พบว่ามีผลกระทบกับระบบจำหน่ายไฟฟ้า ๒๒ เควี และระบบสายส่ง ๑๑๕ เควี ซึ่งการไฟฟ้าส่วนภูมิภาคจังหวัดจันทบุรีจะได้ดำเนินการประสานงานกับหน่วยงานภายในที่เกี่ยวข้อง เพื่อสำรวจและปรับปรุงระบบจำหน่ายและสายส่งบริเวณดังกล่าว ต่อไป

จึงเรียนมาเพื่อโปรดทราบและแจ้งส่วนเกี่ยวข้องต่อไป

[redacted]

แผนกปฏิบัติการและบำรุงรักษา
โทรศัพท์ ๐ ๓๙๓๐ ๒๑๘๓
โทรสาร ๐ ๓๙๓๒ ๕๙๐๓

รายชื่อผู้เข้าร่วมประชุม

เรื่อง การหารือหน่วยงานด้านระบบสาธารณูปโภค (การไฟฟ้าส่วนภูมิภาคจังหวัดจันทบุรี) โครงการจ้างวิศวกรที่ปรึกษาสำรวจและออกแบบปรับปรุงและแก้ไขปัญหาการจราจรบนทางหลวงหมายเลข 3 ช่วงจุดตัดทางหลวงหมายเลข 3323 และทางหลวงหมายเลข 3322 (แยกสูงเนิน) - จุดตัดทางหลวงหมายเลข 3154 (แยกศักดิ์ชัย)

วัน วันพฤหัสบดีที่ 23 มีนาคม พ.ศ. 2566

เวลา 13.00 น.

สถานที่ สำนักงานการไฟฟ้าส่วนภูมิภาคจังหวัดจันทบุรี ตำบลตลาด อำเภอเมืองจันทบุรี จังหวัดจันทบุรี

ลำดับ	ชื่อ-สกุล	ตำแหน่ง	หน่วยงาน	หมายเลขโทรศัพท์	ลายมือชื่อ
1	[redacted]				
2					
3					
4					
5					
6					
7	นางสาวนิตยาภรณ์ สิงห์ศิริ	ผู้ใหญ่บ้านบริษัทเอสเอ็ม	Asia lab	081-899-8544	[illegible]
8	นายวิทยาพร กังวานนวฤทธิ์	นักวิชาการสิ่งแวดล้อม	เอเชีย แล็บ	094-4536289	[illegible]
9					
10					

การหารือกับการประปาส่วนภูมิภาค สาขาจันทบุรี

ASIA LAB & CONSULTANT CO.,LTD.
บริษัท เอเชีย แล็ป แอนด์ คอนซัลแตนท์ จำกัด 184 ซอยพุทธมณฑลสาย 2 ซอย 12 แขวงบางไผ่ เขตบางแค กรุงเทพฯ 10160
184 Soi Phutthamonthon sai 2 Soi 12, Bangphai, Bangkae, Bangkok 10160
TEL: 0-2805-6660-2 FAX: EXT.17
E-mail: asialabconsult@gmail.com

ที่ ๖๖/๐๔๒๒/EIA/ภก.๐๐๕

๒๒ มีนาคม ๒๕๖๖

เรื่อง ขอความอนุเคราะห์เข้าพบเพื่อหารือหน่วยงานสาธารณูปโภค โครงการจ้างวิศวกรที่ปรึกษาสำรวจและออกแบบปรับปรุงและแก้ไขปัญหาการจราจร บนทางหลวงหมายเลข ๓ ช่วง จุดตัดทางหลวงหมายเลข ๓๓๒๓ และทางหลวงหมายเลข ๓๓๒๒ (แยกเนินสูง) - จุดตัดทางหลวงหมายเลข ๓๑๕๔ (แยกศักดิ์ชัย)

เรียน ผู้จัดการการประปาส่วนภูมิภาค สาขาจันทบุรี

อ้างถึง สัญญาจ้างที่ปรึกษา เลขที่ สบ.๕๖/๒๕๖๕ ลงวันที่ ๒๘ กุมภาพันธ์ ๒๕๖๕

สิ่งที่ส่งมาด้วย แผนที่แสดงที่ตั้งโครงการ จำนวน ๑ ฉบับ

ตามที่ กรมทางหลวง ได้ว่าจ้างกลุ่มบริษัทที่ปรึกษา ประกอบด้วย บริษัท เอพซิลอน จำกัด บริษัท ซิตี้ แพลน โปรเฟสชันนอล จำกัด และบริษัท เอเชีย แล็ป แอนด์ คอนซัลแตนท์ จำกัด ให้เป็นผู้ดำเนินงานโครงการจ้างวิศวกรที่ปรึกษาสำรวจและออกแบบปรับปรุงและแก้ไขปัญหาการจราจรบนทางหลวงหมายเลข ๓ ช่วง จุดตัดทางหลวงหมายเลข ๓๓๒๓ และทางหลวงหมายเลข ๓๓๒๒ (แยกเนินสูง) – จุดตัดทางหลวงหมายเลข ๓๑๕๔ (แยกศักดิ์ชัย) ตามที่อ้างถึงนั้น

เนื่องจากแนวเส้นทางอยู่บริเวณทางแยกเขาไร่ยา จุดตัดระหว่างทางหลวงหมายเลข ๓ กับทางหลวงหมายเลข ๓๒๔๙ ไปอำเภอเขาคิชฌกูฏ ฝั่งซ้ายทาง และทางหลวงหมายเลข ๓๑๖ ไปอำเภอเมืองจันทบุรี ฝั่งขวาทาง ตั้งอยู่ในพื้นที่ตำบลท่าช้าง และตำบลแสลง อำเภอเมืองจันทบุรี จังหวัดจันทบุรี (รายละเอียดตามส่งที่ส่งมาด้วย) โดยรูปแบบการพัฒนาโครงการเป็นการก่อสร้างทางลอดตามแนวทางหลวงหมายเลข ๓ ขนาด ๔ ช่องจราจร ทิศทางละ ๒ ช่องจราจร (ไป-กลับ) กรมทางหลวงเล็งเห็นว่าการดำเนินการดังกล่าวอาจส่งผลกระทบต่อระบบสาธารณูปโภคที่อยู่ในความรับผิดชอบของหน่วยงานท่าน และเพื่อให้การดำเนินงานของโครงการเป็นไปอย่างเหมาะสม ดังนั้น จึงขอความอนุเคราะห์จากท่านในการเข้าพบเพื่อหารือรูปแบบการพัฒนาโครงการด้านระบบสาธารณูปโภค พร้อมทั้งขอความอนุเคราะห์ข้อมูลตำแหน่งระบบสาธารณูปโภคในบริเวณพื้นที่ศึกษาโครงการ ในรูปแบบไฟล์ที่มีการระบุพิกัดชัดเจน (ถ้ามี) **ในวันพุธที่ ๕ เมษายน ๒๕๖๖ เวลา ๑๐.๐๐ น. ณ สำนักงานการประปาส่วนภูมิภาค สาขาจันทบุรี ตำบลวัดใหม่ อำเภอเมืองจันทบุรี จังหวัดจันทบุรี** ในการนี้ ได้มอบหมายให้นางสาวภัทราพร กังวานเจษฎา นักวิชาการสิ่งแวดล้อม เจ้าหน้าที่บริษัท เอเชีย แล็ป แอนด์ คอนซัลแตนท์ จำกัด เป็นผู้ประสานงานโครงการ หมายเลขโทรศัพท์ ๐๙ ๔๔๕๓ ๖๒๘๙ หรือ ๐ ๒๘๐๕ ๖๖๖๐-๓ ต่อ ๑๒

จึงเรียนมาเพื่อโปรดพิจารณาให้ความอนุเคราะห์ และขอขอบพระคุณมา ณ โอกาสนี้

ขอแสดงความนับถือ
บริษัท เอเชีย แล็ป แอนด์ คอนซัลแตนท์ จำกัด

(นายพนัส กมลพนัส)
กรรมการผู้จัดการ

ที่ มท ๕๕๓๑๐-๒๔/ ๕๙๑๕

การประปาส่วนภูมิภาคสาขาจันทบุรี
๕ ถนนศรียานุสรณ์ ตำบลวัดใหม่
อำเภอเมือง จังหวัดจันทบุรี ๒๒๐๐๐

๒๐ ก.ย. ๒๕๖๖

เรื่อง ขอรายงานการตรวจสอบทรัพย์สินที่อยู่ในเขตทางหลวง

เรียน กรรมการบริษัท เอเชีย แล็ป แอนด์ คอนซัลแตนท์ จำกัด

อ้างถึงหนังสือ ที่ ๖๖/๐๙๕๔/EIAภก.๐๑๐ ลว.๑๑ กรกฎาคม ๒๕๖๖

ตามหนังสือบริษัท เอเชีย แล็ป แอนด์ คอนซัลแตนท์ จำกัด ที่ ๖๖/๐๙๕๔/EIAภก.๐๑๐ ลว.๑๑ กรกฎาคม ๒๕๖๖ ได้ขอความอนุเคราะห์ให้ตรวจสอบทรัพย์สินที่อยู่ในเขตทางหลวง และเตรียมรื้อย้ายทรัพย์สินกีดขวางการก่อสร้าง เพื่อใช้ประกอบโครงการจ้างวิศวกรที่ปรึกษาสำรวจและออกแบบปรับปรุงและแก้ไขปัญหาการจราจร บนทางหลวงหมายเลข ๓ ช่วง จุดตัดทางหลวงหมายเลข ๓๓๒๓ และทางหลวงหมายเลย ๓๓๒๒ (แยกเนินสูง) – จุดตัดทางหลวงหมายเลย ๓๑๕๔ (แยกศักดิ์ชัย) นั้น

การประปาส่วนภูมิภาคสาขาจันทบุรี ได้ดำเนินการสำรวจตรวจสอบบริเวณดังกล่าวตามที่บริษัทที่บริษัท เอเชีย แล็ป แอนด์ คอนซัลแตนท์ จำกัด แจ้งให้ทราบแล้ว ผลปรากฏว่ามีท่อจ่ายน้ำของการประปาส่วนภูมิภ สาขาจันทบุรี ๑.ทางหลวงหมายเลข ๓๓๒๓ และทางหลวงหมายเลย ๓๓๒๒ (แยกเนินสูง) ซึ่งเป็นท่อ PVC ขนาด ๑๕๐ มม.(ซ้ายทาง) , HDPE ขนาด ๕๐๐ มม. (ซ้ายทาง) , ท่อ PVC ขนาด ๑๐๐ มม.(ขวาทาง) , ท่อ PVC ขนาด ๑๕๐ มม.(ขวาทาง) , และท่อHDPE ขนาด ๕๐๐ มม.(ขวาทาง) ๒.ทางหลวงหมายเลย ๓๑๕๔ (แยกศักดิ์ชัย) เป็นท่อ HDPE ขนาด ๓๑๕ มม. (ซ้ายทาง) , HDPE ขนาด ๕๐๐ มม. (ซ้ายทาง) , และท่อ HDPE ขนาด ๑๖๐ (ขวาทาง) , HDPE ขนาด ๘๐๐ มม.(ขวาทาง) , HDPE ขนาด ๔๐๐ มม.(ขวาทาง) , และท่อ HDPE ขนาด ๑๖๐ มม.(ขวาทาง) ๓.ทางหลวงหมายเลข ๓๓๒๓ เป็นท่อ HDPE ขนาด ๕๐๐ มม. (ซ้ายทาง) วางผ่านบริเวณโครงการก่อสร้างดังกล่าวพร้อมทั้งระบุตำแหน่งสาธารณูปโภค (ท่อประปา) ในแบบแปลนในรูปแบบไฟล์และดำเนินการส่งทาง แอพพลิเคชั่น ไลน์ ให้กับบริษัทที่ปรึกษาฯ เรียบร้อยแล้ว

จึงเรียนเพื่อโปรดทราบ

[redacted]

งานบริการและควบคุมน้ำสูญเสียฯ๒
การประปาส่วนภูมิภาคสาขาจันทบุรี

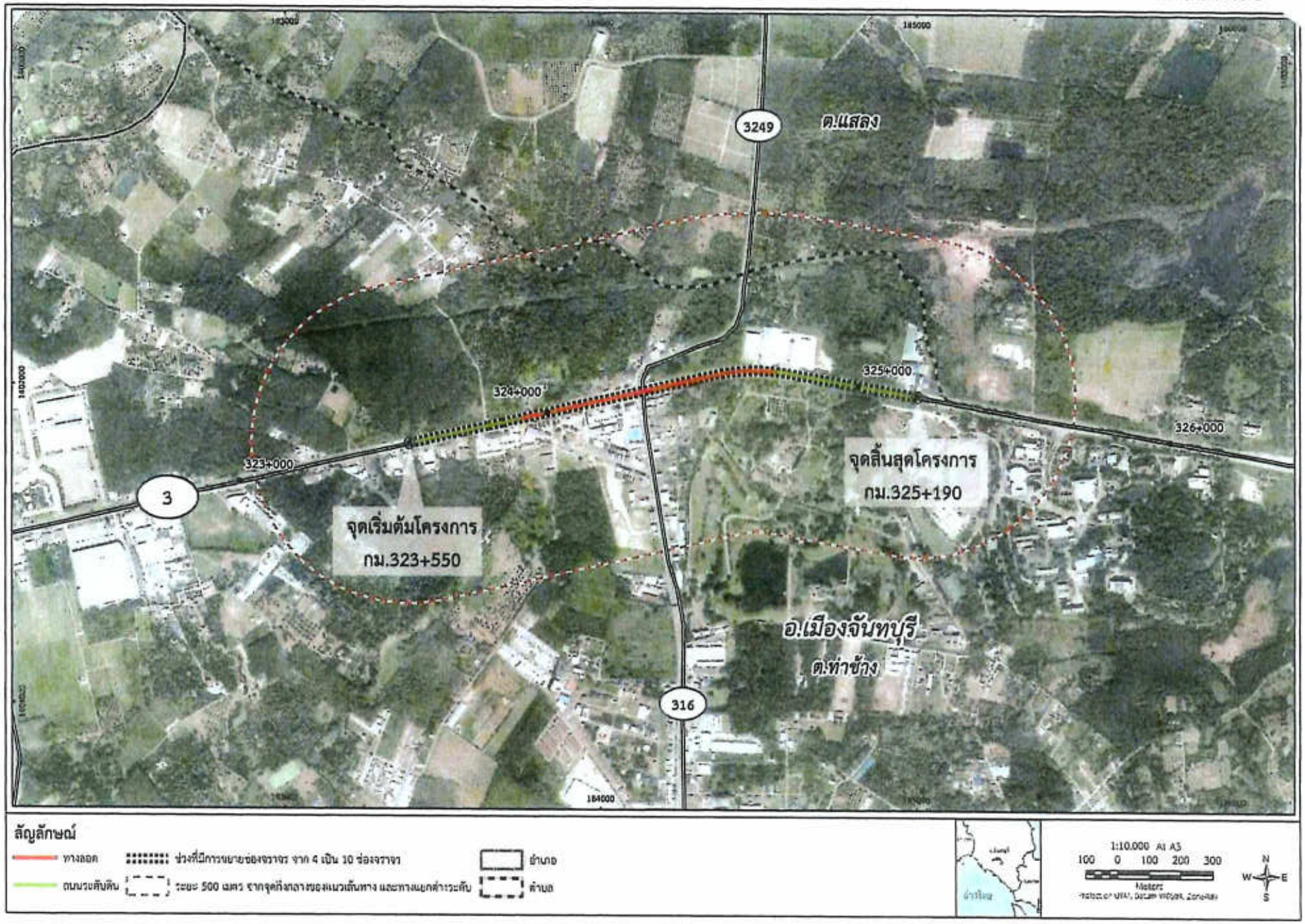

พื้นที่ศึกษาโครงการ บริเวณแยกเขาไร่ยา

รายชื่อผู้เข้าร่วมประชุม

เรื่อง การหารือหน่วยงานด้านระบบสาธารณูปโภค (การประปาส่วนภูมิภาค สาขาจันทบุรี) โครงการจ้างวิศวกรที่ปรึกษาสำรวจและออกแบบปรับปรุงและแก้ไขปัญหาการจราจรบนทางหลวงหมายเลข 3 ช่วงจุดตัดทางหลวงหมายเลข 3323 และทางหลวงหมายเลข 3322 (แยกสูงเนิน) - จุดตัดทางหลวงหมายเลข 3154 (แยกศักดิ์ชัย)

วัน วันอังคารที่ 11 เมษายน พ.ศ. 2566

เวลา 13.30 น.

สถานที่ สำนักงานการประปาส่วนภูมิภาค สาขาจันทบุรี ตำบลวัดใหม่ อำเภอเมืองจันทบุรี จังหวัดจันทบุรี

ลำดับ	ชื่อ-สกุล	ตำแหน่ง	หน่วยงาน	หมายเลขโทรศัพท์	ลายมือชื่อ
1	[redacted]				
2					
3					
4	นาง [illegible]	วิศวกรไฟฟ้า	เอฟอีลอน	099-324991	[illegible]
5	นางสาวศิตาภรณ์ วิสาพ	ผู้ช่วยนายตรวจวิจัยแวดล้อม	บ. Asia Lab	081-869-8544	[illegible]
6	น.ส. ภัทราพร กังวานพนภา	นักวิชาการสิ่งแวดล้อม	บ.เอเชีย แล็บ	094-4536289	ภัทราพร
7					
8					
9					
10					

การหารือร่างมาตรการป้องกันและแก้ไขผลกระทบสิ่งแวดล้อม

การหารือมาตรการป้องกันและแก้ไขผลกระทบสิ่งแวดล้อมด้านพืช และสัตว์ในระบบนิเวศกับสำนักจัดการทรัพยากรป่าไม้ที่ 9 (ชลบุรี)

ASIA LAB & CONSULTANT CO.,LTD.
บริษัท เอเชีย แล็ป แอนด์ คอนซัลแตนท์ จำกัด 184 ซอยพุทธมณฑลสาย 2 ซอย 12 แขวงบางไผ่ เขตบางแค กรุงเทพฯ 10160
184 Soi Phutthamonthon sai 2 Soi 12, Bangphai, Bangkae, Bangkok 10160
TEL: 0-2805-6660-2 FAX: EXT.17
E-mail: asialabconsult@gmail.com

ที่ ๖๖/๐๔๒๐/EIA/ภก.๐๐๓

๒๒ มีนาคม ๒๕๖๖

เรื่อง ขอความอนุเคราะห์เข้าพบเพื่อหารือมาตรการป้องกันและแก้ไขผลกระทบสิ่งแวดล้อมด้านพืชและสัตว์ในระบบนิเวศ โครงการจ้างวิศวกรที่ปรึกษาสำรวจและออกแบบปรับปรุงและแก้ไขปัญหาการจราจร บนทางหลวงหมายเลข ๓ ช่วง จุดตัดทางหลวงหมายเลข ๓๓๒๓ และทางหลวงหมายเลข ๓๓๒๒ (แยกเนินสูง) - จุดตัดทางหลวงหมายเลข ๓๑๕๔ (แยกศักดิ์ชัย)

เรียน ผู้อำนวยการสำนักจัดการทรัพยากรป่าไม้ที่ ๙ (ชลบุรี)

อ้างถึง สัญญาจ้างที่ปรึกษา เลขที่ สบ.๕๖/๒๕๖๕ ลงวันที่ ๒๘ กุมภาพันธ์ ๒๕๖๕

สิ่งที่ส่งมาด้วย แผนที่แสดงที่ตั้งโครงการ จำนวน ๑ ฉบับ

ตามที่ กรมทางหลวง ได้ว่าจ้างกลุ่มบริษัทที่ปรึกษา ประกอบด้วย บริษัท เอพซิลอน จำกัด บริษัท ซิตี้แพลน โปรเฟสชันนอล จำกัด และบริษัท เอเชีย แล็ป แอนด์ คอนซัลแตนท์ จำกัด ให้เป็นผู้ดำเนินงานโครงการจ้างวิศวกรที่ปรึกษาสำรวจและออกแบบปรับปรุงและแก้ไขปัญหาการจราจรบนทางหลวงหมายเลข ๓ ช่วง จุดตัดทางหลวงหมายเลข ๓๓๒๓ และทางหลวงหมายเลข ๓๓๒๒ (แยกเนินสูง) – จุดตัดทางหลวงหมายเลข ๓๑๕๔ (แยกศักดิ์ชัย) ตามที่อ้างถึงนั้น

ทั้งนี้จากการศึกษาเบื้องต้น พบว่า การพัฒนาโครงการอาจส่งผลกระทบต่อพื้นที่ในความรับผิดชอบของท่าน ดังนั้น เพื่อให้การพัฒนาโครงการมีความสอดคล้องหรือเป็นไปตามแนวทางของสำนักจัดการทรัพยากรป่าไม้ที่ ๙ (ชลบุรี) และเกิดผลกระทบต่อพืชและสัตว์ในระบบนิเวศในพื้นที่น้อยที่สุด บริษัทที่ปรึกษาจึงใคร่ขอความอนุเคราะห์จากท่านในการเข้าพบเพื่อหารือมาตรการป้องกันและแก้ไขผลกระทบสิ่งแวดล้อมด้านพืชและสัตว์ในระบบนิเวศ **ในวันพฤหัสบดีที่ ๓๐ มีนาคม ๒๕๖๖ เวลา ๑๓.๐๐ น. ณ สำนักจัดการทรัพยากรป่าไม้ที่ ๙ (ชลบุรี) ตำบลหนองไม้แดง อำเภอเมืองชลบุรี จังหวัดชลบุรี** ในการนี้ ได้มอบหมายให้ นางสาวภัทราพร กังวานเจษฎา นักวิชาการสิ่งแวดล้อม เจ้าหน้าที่บริษัท เอเชีย แล็ป แอนด์ คอนซัลแตนท์ จำกัด เป็นผู้ประสานงานโครงการ หมายเลขโทรศัพท์ ๐๙ ๔๔๕๓ ๖๒๘๙ หรือ ๐ ๒๘๐๕ ๖๖๖๐-๓ ต่อ ๑๒

จึงเรียนมาเพื่อโปรดพิจารณาให้ความอนุเคราะห์ และขอขอบพระคุณมา ณ โอกาสนี้

ขอแสดงความนับถือ
บริษัท เอเชีย แล็ป แอนด์ คอนซัลแตนท์ จำกัด

(นายพนัส กมลพนัส)
กรรมการผู้จัดการ

ASIA LAB & CONSULTANT CO.,LTD. บริษัท เอเชีย แล็ป แอนด์ คอนซัลแตนท์ จำกัด

บันทึกการหารือร่างมาตรการป้องกันและแก้ไขผลกระทบด้านพืชในระบบนิเวศ
โครงการจ้างวิศวกรที่ปรึกษาสำรวจและออกแบบปรับปรุงและแก้ไขปัญหาการจราจรบนทางหลวงหมายเลข ๓ ช่วงจุดตัดทางหลวงหมายเลข ๓๓๒๓ และทางหลวงหมายเลข ๓๓๒๒ (แยกเนินสูง) - จุดตัดทางหลวงหมายเลข ๓๑๕๔ (แยกศักดิ์ชัย)
วันพฤหัสบดีที่ ๓๐ มีนาคม พ.ศ. ๒๕๖๖ เวลา ๑๓.๐๐-๑๔.๐๐ น.
ณ สำนักจัดการทรัพยากรป่าไม้ที่ ๙ ชลบุรี
ตำบลหนองไม้แดง อำเภอเมืองชลบุรี จังหวัดชลบุรี

ผู้เข้าร่วมประชุม (สำนักจัดการทรัพยากรป่าไม้ที่ ๙ ชลบุรี)

[redacted]

ผู้เข้าร่วมประชุม (บริษัทที่ปรึกษา)

๑.	นางสาวลัดดาวรรณ ลีลาชัย	ผู้ชำนาญการด้านสิ่งแวดล้อม บริษัท เอเชีย แล็ป แอนด์ คอนซัลแตนท์ จำกัด
๒.	นายจักรกริช ไชยเนตร	ผู้เชี่ยวชาญด้านนิเวศวิทยาทางบก บริษัท เอเชีย แล็ป แอนด์ คอนซัลแตนท์ จำกัด
๓.	นางสาวภัทราพร กังวานเจษฎา	นักวิชาการสิ่งแวดล้อม บริษัท เอเชีย แล็ป แอนด์ คอนซัลแตนท์ จำกัด

เริ่มประชุมเวลา ๑๓.๐๐ น.

เนื่องจากการก่อสร้างทางลอดบนทางหลวงหมายเลข ๓ บริเวณทางแยกเขาไร่ยา เริ่มต้นจุดก่อสร้างที่ กม.๓๒๓+๔๙๐ อยู่ในพื้นที่ชุมชนบ้านแก้ว (ชุมชนย่อยที่ ๕) ตำบลท่าช้าง อำเภอเมืองจันทบุรี จังหวัดจันทบุรี และสิ้นสุดโครงการที่จุดก่อสร้าง กม.๓๒๕+๑๘๖ ในพื้นที่หมู่ ๑ บ้านหนองคล้า หมู่ที่ ๕ บ้านแก้ว ตำบลท่าช้าง อำเภอเมืองจันทบุรี จังหวัดจันทบุรี รวมความยาวของงานก่อสร้างทางลอด ๑.๖๙๖ กิโลเมตร ซึ่งเป็นการก่อสร้างเพื่อปรับปรุงการจราจรบนทางหลวงหมายเลข ๓ จากการตรวจสอบพื้นที่ศึกษาโครงการในระยะ ๑ กิโลเมตร จากจุดกึ่งกลางของแนวเส้นทาง พบโบราณสถานยังไม่ขึ้นทะเบียน จำนวน ๑ แห่ง คือ วังสวนบ้านแก้ว ดังนั้น โครงการจึงเข้าข่ายต้องจัดทำรายงานการประเมินผลกระทบสิ่งแวดล้อม ตามประกาศกระทรวงทรัพยากรธรรมชาติและสิ่งแวดล้อม เรื่อง กำหนดโครงการ กิจการ หรือการดำเนินการ ซึ่งต้องจัดทำรายงานการประเมินผลกระทบสิ่งแวดล้อม และหลักเกณฑ์ วิธีการ และเงื่อนไขในการจัดทำรายงานการประเมินผลกระทบสิ่งแวดล้อม (ลงวันที่ ๑๙ พฤศจิกายน พ.ศ. ๒๕๖๑) ลำดับที่ ๒๐.๗ ถนนหรือทางหลวงที่ตั้งอยู่ใกล้โบราณสถาน แหล่งโบราณคดี แหล่งประวัติศาสตร์หรืออุทยานประวัติศาสตร์ตามกฎหมายว่าด้วยโบราณสถาน โบราณวัตถุ ศิลปวัตถุ และพิพิธภัณฑ์สถานแห่งชาติ ในระยะทาง ๑ กิโลเมตร ยกเว้นถนนผังเมือง ตามที่กำหนดไว้ในกฎหมายว่าด้วยการผังเมือง เพื่อเสนอให้สำนักงานนโยบายและแผนทรัพยากรธรรมชาติและสิ่งแวดล้อม (สผ.) พิจารณาให้ความเห็นชอบก่อนดำเนินการพัฒนาโครงการ และเพื่อให้การพัฒนาโครงการเกิดผลกระทบต่อทรัพยากรธรรมชาติและประชาชนที่อาศัยอยู่ในบริเวณพื้นที่โครงการน้อยที่สุด กรมทางหลวง จึงมอบหมายให้บริษัท เอพซิลอน จำกัด บริษัท ซิตี้ แพลน โปรเฟสชันนอล จำกัด และบริษัท เอเชีย แล็ป แอนด์ คอนซัลแตนท์

จำกัด เป็นกลุ่มบริษัทที่ปรึกษาดำเนินงานจัดทำรายงานการประเมินผลกระทบสิ่งแวดล้อมก่อนดำเนินการก่อสร้างโครงการ

จากการศึกษาและสำรวจภายในพื้นที่เขตทางโครงการ พบทั้งไม้หวงห้าม ประเภท ก. (ไม้หวงห้ามธรรมดา) ตามพระราชกฤษฎีกากำหนดไม้หวงห้าม พ.ศ. ๒๕๓๐ จำนวน ๕๗ ต้น และไม้นอกบัญชีไม้หวงห้ามอีกจำนวน ๒๖๒ ต้น ดังนั้น เพื่อให้การพัฒนาโครงการส่งผลกระทบต่อพืชในระบบนิเวศน้อยที่สุด กรมทางหลวงจึงมอบหมายให้บริษัทที่ปรึกษาเข้าพบหน่วยงานที่เกี่ยวข้องเพื่อนำเสนอข้อมูลรูปแบบการก่อสร้างโครงการ และร่างมาตรการป้องกันและแก้ไขผลกระทบด้านพืชในระบบนิเวศ พร้อมทั้งรับฟังความคิดเห็นและข้อเสนอแนะที่มีต่อร่างมาตรการดังกล่าว ซึ่งจากผลการศึกษาที่ปรึกษาได้กำหนดร่างมาตรการป้องกันและแก้ไขผลกระทบด้านพืชในระบบนิเวศ ช่วงระยะก่อสร้าง ดังนี้

๑. ในระหว่างก่อสร้าง กรมทางหลวงต้องควบคุมผู้รับเหมาก่อสร้างให้ใช้เครื่องจักรกลเฉพาะที่อยู่ในเขตทาง ตามพื้นที่ที่ได้รับอนุญาตเท่านั้น เพื่อป้องกันไม่ให้เครื่องจักรไปบดทับต้นไม้ที่อยู่นอกพื้นที่ขออนุญาต

๒. ผู้รับเหมาก่อสร้างต้องจัดทำเครื่องหมายแสดงแนวเขตพื้นที่ก่อสร้างบริเวณแนวเส้นทางให้ชัดเจน

๓. ผู้รับเหมาก่อสร้างต้องดำเนินการแผ้วถาง ปรับพื้นที่ และตัดฟัน/ล้อมย้ายต้นไม้ให้อยู่ภายในพื้นที่ก่อสร้าง ซึ่งอยู่ภายในเขตทางเท่านั้น โดยต้องดำเนินการดังนี้ ไม้หวงห้ามประเภท ก. (ไม้หวงห้ามธรรมดา) ที่มีขนาดเส้นผ่านศูนย์กลางมากกว่า ๕๕ เซนติเมตร จำนวน ๒๗ ต้น ต้องดำเนินการล้อมย้ายและนำไปปลูกบริเวณสนามกอล์ฟของมหาวิทยาลัยราชภัฏรำไพพรรณี ส่วนต้นไม้ที่เหลือ จำนวน ๒๖๒ ต้น ประกอบด้วย ไม้นอกบัญชีไม้หวงห้าม จำนวน ๒๓๒ ต้น และไม้หวงห้ามประเภท ก (ไม้หวงห้ามธรรมดา) ที่มีขนาดเส้นรอบวงมากกว่า ๕๕ เซนติเมตร ตามเกณฑ์การล้อมย้าย แต่เมื่อพิจารณาตามเกณฑ์ไม้ที่มีคุณค่าและความสำคัญต่อท้องถิ่น พบว่าเป็นชนิดพันธุ์ที่ไม่ใช่ต้นไม้เฉพาะถิ่น มีปริมาณและการกระจายตัวมาก และไม่นิยมทำเป็นไม้ล้อม จำนวน ๓๐ ต้น ต้องดำเนินการตัดและนำไม้ออกจากพื้นที่ก่อสร้างโครงการ

๔. ผู้รับเหมาก่อสร้างต้องเข้มงวดไม่ให้เจ้าหน้าที่และคนงานก่อสร้างเข้าไปใช้ประโยชน์หรือเพื่อทำการใด ๆ อันอาจก่อให้เกิดความเสียหายต่อต้นไม้บริเวณนอกพื้นที่เขตทางโครงการ

๕. การขุดล้อมต้นไม้แต่ละชนิดมีวิธีการและการบำรุงรักษาที่แตกต่างกัน ดังนั้นก่อนการขุดล้อมย้ายต้นไม้ออกจากพื้นที่ก่อสร้าง ผู้รับเหมาก่อสร้างต้องจัดหาผู้ที่มีความชำนาญและประสบการณ์ในการล้อมย้ายต้นไม้ เช่น ผู้ที่มีความชำนาญจากบริษัทเอกชนที่ให้บริการขุดล้อมต้นไม้มาควบคุมดูแลการขุดล้อมและย้ายต้นไม้ไปปลูกอย่างถูกต้องตามหลักวิชาการ

๖. ผู้รับเหมาก่อสร้างต้องออกกฎระเบียบและบทลงโทษเข้มงวดไม่ให้เจ้าหน้าที่และคนงานก่อสร้างเข้าไปใช้ประโยชน์หรือทำการใด ๆ อันอาจก่อให้เกิดความเสียหายต่อต้นไม้บริเวณนอกพื้นที่เขตทางโครงการ

๗. ผู้รับเหมาก่อสร้างดำเนินการขุดล้อมย้ายต้นไม้ออกไปจากพื้นที่และนำไปปลูกในหน่วยงานราชการหรือพื้นที่สาธารณะประโยชน์ที่ร้องขอ

๘. ผู้รับจ้างเหมาล้อมย้ายต้นไม้ ต้องดำเนินการบำรุงรักษาและดูแลต้นไม้ภายหลังจากที่ปลูกไว้ รวม ๒๗ ต้น เป็นระยะเวลา ๑ ปี

จากประชุมการหารือ มีข้อสรุปดังนี้

๑. เขตทางหลวงของทางหลวงหมายเลข ๓ ช่วงพื้นที่โครงการ กว้าง ๖๐ เมตร และคันทางปัจจุบันวางแนวอยู่กึ่งกลางเขตทางโดยตลอด ซึ่งเขตทางตามแนวเส้นทางโครงการอยู่ในพื้นที่เวนคืนแล้ว ตามพระราชกฤษฎีกา กำหนดแนวทางหลวงที่จะสร้างทางหลวงแผ่นดิน สายกรุงเทพ - ตราด ตอนระยอง - ตราด พ.ศ. ๒๕๐๗ ในราชกิจจานุเบกษา เล่มที่ ๘๑ ตอนที่ ๗๗ ลงวันที่ ๑๘ สิงหาคม พ.ศ. ๒๕๐๗ และพระราชกฤษฎีกา กำหนดเขตที่ดินในบริเวณที่ที่จะเวนคืน เพื่อขยายทางหลวงแผ่นดินหมายเลข ๓ สายกรุงเทพฯ - ตราด ตอนอำเภอแกลง - จันทบุรี พ.ศ. ๒๕๓๖ ในราชกิจจานุเบกษา เล่ม ๑๑๐ ตอนที่ ๖๔ ลงวันที่ ๑๘ พฤษภาคม พ.ศ. ๒๕๓๖ แขวงทางหลวงสามารถดำเนินการนำไม้ออกได้ตามข้อระเบียบ

๒. สำหรับขั้นตอนการล้อมย้ายต้นไม้ในเขตทาง ให้กรมทางหลวงดำเนินการเป็นไปตามระเบียบปฏิบัติของแขวงทางหลวงจันทบุรีและสำนักจัดการทรัพยากรป่าไม้ที่ ๙ ชลบุรี สำหรับขนาดเส้นรอบวงของต้นไม้ที่พิจารณาขุดล้อมย้าย ตามที่ทางที่ปรึกษานำเสนอพิจารณาจากเงื่อนไขไม้หวงห้ามตามบัญชีท้ายพระราชกฤษฎีกากำหนดไม้หวงห้าม พ.ศ. ๒๕๓๐ และพระราชกฤษฎีกากำหนดไม้หวงห้าม (ฉบับที่ ๒) พ.ศ. ๒๕๖๕ และพิจารณาจากไม้ที่มีคุณค่าและความสำคัญต่อท้องถิ่น ตามที่เสนอมา ดังนี้

๒.๑ ไม้หวงห้ามตามบัญชีท้ายพระราชกฤษฎีกากำหนดไม้หวงห้าม พ.ศ. ๒๕๓๐ และพระราชกฤษฎีกากำหนด ไม้หวงห้าม (ฉบับที่ ๒) พ.ศ. ๒๕๖๕ โดยมีความโตและความสูง ดังนี้

๒.๑.๑ ไม้โตเร็ว ขนาดเส้นรอบวง ๕๕ เซนติเมตร ความสูง ๕ เมตร

๒.๑.๒ ไม้โตเร็วปานกลาง ขนาดเส้นรอบวง ๓๘ เซนติเมตร ความสูง ๕ เมตร

๒.๑.๓ ไม้โตช้า ขนาดเส้นรอบวง ๒๒ เซนติเมตร ความสูง ๔ เมตร

๒.๒ ไม้ที่มีคุณค่าและความสำคัญต่อท้องถิ่น

๒.๒.๑ ต้นไม้เฉพาะถิ่น มีปริมาณและการกระจายตัวน้อย

๒.๒.๒ ต้นไม้มีคุณค่าทางจิตใจ

๒.๒.๓ ต้นไม้ที่ให้ดอกสวยงาม และนิยมทำเป็นไม้ล้อม

ทั้งนี้เรื่องการทำไม้เป็นไปตามข้อระเบียบ/หนังสือสั่งการที่เกี่ยวข้อง การล้อมไม้เป็นข้อเสนอของบริษัทที่ปรึกษา ส่วนวิธีการทำไม้ออกจะใช้วิธีไหนเป็นไปตามข้อระเบียบ

๓. ร่างมาตรการป้องกันและแก้ไขผลกระทบด้านพืชในระบบนิเวศ ในภาพรวมถือว่ามีความเหมาะสมและเพียงพอแล้ว

เลิกประชุมเวลา ๑๔.๐๐ น.

บรรยากาศการหารือร่างมาตรการป้องกันและแก้ไขผลกระทบด้านพืชในระบบนิเวศ

.....ภัทราพร.....กังวานเจษฎา ผู้จดบันทึกการหารือ

(นางสาวภัทราพร กังวานเจษฎา)

นักวิชาการสิ่งแวดล้อม

บริษัท เอเชีย แล็ป แอนด์ คอนซัลแตนท์ จำกัด

รายชื่อผู้เข้าร่วมประชุม

เรื่อง การหารือมาตรการป้องกันและแก้ไขผลกระทบสิ่งแวดล้อมด้านพืชและระบบนิเวศ โครงการจ้างวิศวกรที่ปรึกษาสำรวจและออกแบบปรับปรุงและแก้ไขปัญหาการจราจรบนทางหลวงหมายเลข 3 ช่วงจุดตัดทางหลวงหมายเลข 3323 และทางหลวงหมายเลข 3322 (แยกสูงเนิน) - จุดตัดทางหลวงหมายเลข 3154 (แยกศักดิ์ชัย)

วัน วันพฤหัสบดีที่ 30 มีนาคม พ.ศ. 2566

เวลา 13.00 น.

สถานที่ สำนักจัดการทรัพยากรป่าไม้ที่ 9 ชลบุรี ตำบลหนองไม้แดง อำเภอเมืองชลบุรี จังหวัดชลบุรี

ลำดับ	ชื่อ-สกุล	ตำแหน่ง	หน่วยงาน	หมายเลขโทรศัพท์	ลายมือชื่อ
1					
2					
3					
4	นางสาวสิตางชนม์ [illegible]	ผู้ช่วยนายกเทศมนตรี	บ. [illegible]	08[illegible]	[illegible]
5	นางสาวภัทรานร กังวานเจษฎา	นักวิชาการสิ่งแวดล้อม	บ. เจเซีย แล็ป แอนด์ คอนซัลแตนท์	094-4536289	ภัทรานร
6					
7					
8					
9					

การหารือมาตรการป้องกันและแก้ไขผลกระทบ

ด้านประวัติศาสตร์และโบราณคดีกับสำนักศิลปากรที่ 5 ปราจีนบุรี

ASIA LAB & CONSULTANT CO.,LTD.
บริษัท เอเชีย แล็ป แอนด์ คอนซัลแตนท์ จำกัด 184 ซอยพุทธมณฑลสาย 2 ซอย 12 แขวงบางไผ่ เขตบางแค กรุงเทพฯ 10160
184 Soi Phutthamonthon sai 2 Soi 12, Bangphai, Bangkae, Bangkok 10160
TEL: 0-2805-6660-2 FAX: EXT.17
E-mail: asialabconsult@gmail.com

สำนักศิลปากรที่ ๕ ปราจีนบุรี
รับที่ ๖๕๓๖
วันที่ ๒๒ มี.ค. ๖๖
เวลา ๑๑.๒๐ น.

ที่ ๖๖/๐๔๑๙/EIA/ภก.๐๐๒

๒๒ มีนาคม ๒๕๖๖

เรื่อง ขอความอนุเคราะห์เข้าพบเพื่อหารือมาตรการป้องกันและแก้ไขผลกระทบสิ่งแวดล้อมด้านประวัติศาสตร์และโบราณคดี โครงการจ้างวิศวกรที่ปรึกษาสำรวจและออกแบบปรับปรุงและแก้ไขปัญหาการจราจร บนทางหลวงหมายเลข ๓ ช่วง จุดตัดทางหลวงหมายเลข ๓๓๒๓ และทางหลวงหมายเลข ๓๓๒๒ (แยกเนินสูง) - จุดตัดทางหลวงหมายเลข ๓๑๕๔ (แยกศักดิ์ชัย)

เรียน ผู้อำนวยการสำนักศิลปากรที่ ๕ ปราจีนบุรี

อ้างถึง สัญญาจ้างที่ปรึกษา เลขที่ สบ.๕๖/๒๕๖๕ ลงวันที่ ๒๘ กุมภาพันธ์ ๒๕๖๕

สิ่งที่ส่งมาด้วย แผนที่แสดงที่ตั้งโครงการ จำนวน ๑ ฉบับ

ตามที่ กรมทางหลวง ได้ว่าจ้างกลุ่มบริษัทที่ปรึกษา ประกอบด้วย บริษัท เอพซิลอน จำกัด บริษัท ซิตี้แพลน โปรเฟสชันนอล จำกัด และบริษัท เอเชีย แล็ป แอนด์ คอนซัลแตนท์ จำกัด ให้เป็นผู้ดำเนินงานโครงการจ้างวิศวกรที่ปรึกษาสำรวจและออกแบบปรับปรุงและแก้ไขปัญหาการจราจรบนทางหลวงหมายเลข ๓ ช่วง จุดตัดทางหลวงหมายเลข ๓๓๒๓ และทางหลวงหมายเลข ๓๓๒๒ (แยกเนินสูง) – จุดตัดทางหลวงหมายเลข ๓๑๕๔ (แยกศักดิ์ชัย) ตามที่อ้างถึงนั้น

ทั้งนี้จากการศึกษาเบื้องต้น พบว่า การพัฒนาโครงการอาจส่งผลกระทบต่อพื้นที่ในความรับผิดชอบของท่าน ดังนั้น เพื่อให้การพัฒนาโครงการมีความสอดคล้องหรือเป็นไปตามแนวทางของสำนักศิลปากรที่ ๕ ปราจีนบุรี และเกิดผลกระทบต่อแหล่งประวัติศาสตร์และโบราณคดีในพื้นที่น้อยที่สุด บริษัทที่ปรึกษาจึงใคร่ขอความอนุเคราะห์จากท่านในการเข้าพบเพื่อหารือมาตรการป้องกันและแก้ไขผลกระทบสิ่งแวดล้อมด้านประวัติศาสตร์และโบราณคดี **ในวันพุธที่ ๒๙ มีนาคม ๒๕๖๖ เวลา ๑๓.๐๐ น. ณ สำนักศิลปากรที่ ๕ ปราจีนบุรี ตำบลหน้าเมือง อำเภอเมืองปราจีนบุรี จังหวัดปราจีนบุรี** ในการนี้ ได้มอบหมายให้นางสาวภัทราพร กังวานเจษฎา นักวิชาการสิ่งแวดล้อม เจ้าหน้าที่บริษัท เอเชีย แล็ป แอนด์ คอนซัลแตนท์ จำกัด เป็นผู้ประสานงานโครงการ หมายเลขโทรศัพท์ ๐๙ ๔๔๕๓ ๖๒๘๙ หรือ ๐ ๒๘๐๕ ๖๖๖๐-๓ ต่อ ๑๒

จึงเรียนมาเพื่อโปรดพิจารณาให้ความอนุเคราะห์ และขอขอบพระคุณมา ณ โอกาสนี้

ขอแสดงความนับถือ
บริษัท เอเชีย แล็ป แอนด์ คอนซัลแตนท์ จำกัด

(นายพนัส กมลพนัส)
กรรมการผู้จัดการ

ASIA LAB & CONSULTANT CO.,LTD. บริษัท เอเชีย แล็ป แอนด์ คอนซัลแตนท์ จำกัด

บันทึกการหารือร่างมาตรการป้องกันและแก้ไขผลกระทบด้านประวัติศาสตร์และโบราณคดี โครงการจ้างวิศวกรที่ปรึกษาสำรวจและออกแบบปรับปรุงและแก้ไขปัญหาการจราจรบนทางหลวงหมายเลข ๓ ช่วงจุดตัดทางหลวงหมายเลข ๓๓๒๓ และทางหลวงหมายเลข ๓๓๒๒ (แยกเนินสูง) - จุดตัดทางหลวงหมายเลข ๓๑๕๔ (แยกศักดิ์ชัย)

วันพุธที่ ๒๙ มีนาคม พ.ศ. ๒๕๖๖ เวลา ๑๓.๐๐ น.

ณ สำนักศิลปากรที่ ๕ ปราจีนบุรี ตำบลหน้าเมือง อำเภอเมืองปราจีนบุรี จังหวัดปราจีนบุรี

ผู้เข้าร่วมประชุม (สำนักศิลปากรที่ ๕ ปราจีนบุรี)

๑. [redacted]

๒. [redacted]

ผู้เข้าร่วมประชุม (บริษัทที่ปรึกษา)

๑. นางสาวลัดดาวรรณ ลีลาชัย ผู้ชำนาญการด้านสิ่งแวดล้อม บริษัท เอเชีย แล็ป แอนด์ คอนซัลแตนท์ จำกัด

๒. นางสาวภัทราพร กังวานเจษฎา นักวิชาการสิ่งแวดล้อม บริษัท เอเชีย แล็ป แอนด์ คอนซัลแตนท์ จำกัด

เริ่มประชุมเวลา ๑๓.๐๐ น.

เนื่องจากการก่อสร้างทางลอดบนทางหลวงหมายเลข ๓ บริเวณทางแยกเขาไร่ยา เริ่มต้นจุดก่อสร้างที่ กม.๓๒๓+๔๙๐ อยู่ในพื้นที่ชุมชนบ้านแก้ว (ชุมชนย่อยที่ ๕) ตำบลท่าช้าง อำเภอเมืองจันทบุรี จังหวัดจันทบุรี และสิ้นสุดโครงการที่จุดก่อสร้าง กม.๓๒๕+๑๘๖ ในพื้นที่หมู่ ๑ บ้านหนองคล้า หมู่ที่ ๕ บ้านแก้ว ตำบลท่าช้าง อำเภอเมืองจันทบุรี จังหวัดจันทบุรี รวมความยาวของงานก่อสร้างทางลอด ๑.๖๙๖ กิโลเมตร ซึ่งเป็นการก่อสร้างเพื่อปรับปรุงการจราจรบนทางหลวงหมายเลข ๓ จากการตรวจสอบพื้นที่ศึกษาโครงการในระยะ ๑ กิโลเมตร จากจุดกึ่งกลางของแนวเส้นทาง พบโบราณสถานยังไม่ขึ้นทะเบียน จำนวน ๑ แห่ง คือ วังสวนบ้านแก้ว ดังนั้น โครงการจึงเข้าข่ายต้องจัดทำรายงานการประเมินผลกระทบสิ่งแวดล้อม ตามประกาศกระทรวงทรัพยากรธรรมชาติและสิ่งแวดล้อม เรื่อง กำหนดโครงการ กิจการ หรือการดำเนินการ ซึ่งต้องจัดทำรายงานการประเมินผลกระทบสิ่งแวดล้อม และหลักเกณฑ์ วิธีการ และเงื่อนไขในการจัดทำรายงานการประเมินผลกระทบสิ่งแวดล้อม (ลงวันที่ ๑๙ พฤศจิกายน พ.ศ. ๒๕๖๑) ลำดับที่ ๒๐.๗ ถนนหรือทางหลวงที่ตั้งอยู่ใกล้โบราณสถาน แหล่งโบราณคดี แหล่งประวัติศาสตร์ หรืออุทยานประวัติศาสตร์ตามกฎหมายว่าด้วยโบราณสถาน โบราณวัตถุ ศิลปวัตถุและพิพิธภัณฑ์สถานแห่งชาติ ในระยะทาง ๑ กิโลเมตร ยกเว้นถนนผังเมือง ตามที่กำหนดไว้ในกฎหมายว่าด้วยการผังเมือง เพื่อเสนอให้สำนักงานนโยบายและแผนทรัพยากรธรรมชาติและสิ่งแวดล้อม (สผ.) พิจารณาให้ความเห็นชอบก่อนดำเนินการพัฒนาโครงการ และเพื่อให้การพัฒนาโครงการเกิดผลกระทบต่อทรัพยากรธรรมชาติและประชาชนที่อาศัยอยู่ในบริเวณพื้นที่โครงการน้อยที่สุด กรมทางหลวง จึงมอบหมายให้บริษัท เอพซิลอน จำกัด บริษัท ซิตี้ แพลน โปรเฟสชันนอล จำกัด และบริษัท เอเชีย แล็ป แอนด์ คอนซัลแตนท์ จำกัด เป็นกลุ่มบริษัทที่ปรึกษาดำเนินงานจัดทำรายงานการประเมินผลกระทบสิ่งแวดล้อมก่อนดำเนินการก่อสร้างโครงการ

จากการสำรวจทางโบราณสถานและโบราณคดีในพื้นที่ศึกษาระยะ ๑ กิโลเมตร จากกึ่งกลางแนวเส้นทาง พบโบราณสถานที่ยังไม่ขึ้นทะเบียนจำนวน ๑ แห่ง คือ วังสวนบ้านแก้ว มีระยะห่างจากจุดกึ่งกลางของแนวเส้นทาง บริเวณ กม.๓๒๔+๙๔๐ ประมาณ ๗๕ เมตร และแหล่งศิลปกรรมประเภทศาสนสถาน จำนวน ๑ แห่ง คือ ศาลเจ้าแม่เขาไร่ยา มีระยะห่างจากจุดกึ่งกลางของแนวเส้นทาง บริเวณ กม. ๓๒๔+๙๔๐ ประมาณ ๒๕ เมตร ดังนั้นเพื่อให้การพัฒนาโครงการส่งผลกระทบต่อแหล่งโบราณคดี โบราณสถาน และแหล่งศิลปกรรมน้อยที่สุด กรมทางหลวง จึงมอบหมายให้บริษัทที่ปรึกษาเข้าพบสำนักศิลปากรที่ ๕ ปราจีนบุรี เพื่อนำเสนอข้อมูลรูปแบบการก่อสร้างโครงการ และร่างมาตรการป้องกันและแก้ไขผลกระทบด้านประวัติศาสตร์และโบราณคดี พร้อมทั้งรับฟังความคิดเห็นและข้อเสนอแนะที่มีต่อโครงการ

จากผลการศึกษาที่ปรึกษาได้กำหนดร่างมาตรการป้องกันและแก้ไขผลกระทบด้านประวัติศาสตร์และโบราณคดี ดังนี้

๑. ผู้รับเหมาก่อสร้างต้องประสานงานกับสำนักศิลปากรที่ ๕ ปราจีนบุรี และมหาวิทยาลัยราชภัฏรำไพพรรณี ล่วงหน้าก่อนดำเนินการก่อสร้างโครงการ เพื่อแจ้งรายละเอียดของโครงการ และแจ้งให้ทราบถึงการดำเนินงานในช่วงก่อสร้างโครงการ

๒. ก่อนเริ่มดำเนินการก่อสร้าง ผู้รับเหมาก่อสร้าง ต้องดำเนินการตรวจสอบสภาพของสิ่งก่อสร้างที่มีความสำคัญด้านประวัติศาสตร์ภายในวังสวนบ้านแก้ว เพื่อบันทึกและถ่ายรูปไว้เป็นข้อมูลพื้นฐาน/สภาพเดิมของพื้นที่ก่อนมีการก่อสร้างโครงการ รวมถึงเพื่อใช้เปรียบเทียบในกรณีที่เกิดปัญหาที่มีผลกระทบต่อสภาพของแหล่งโบราณสถาน ทั้งขณะดำเนินการก่อสร้างหรือก่อสร้างแล้วเสร็จ ได้แก่

- สิ่งสำคัญภายในโบราณสถานวังสวนบ้านแก้ว
  - พระตำหนักใหญ่ (ตำหนักเทา)
  - พระตำหนักตอนแค (ตำหนักแดง)
  - พระตำหนักน้อย
  - เรือนเทา
  - เรือนแดง
  - เรือนเขียว
  - ฯลฯ

ทั้งนี้ ผู้รับเหมาก่อสร้างต้องเป็นผู้ประสานงานกับทางสำนักศิลปากรที่ ๕ ปราจีนบุรี และมหาวิทยาลัยราชภัฏรำไพพรรณี เพื่อร่วมตรวจสอบสภาพของพื้นที่วังสวนบ้านแก้ว ในกรณีที่ไม่สามารถเข้าร่วมตรวจสอบในพื้นที่ได้ ผู้รับเหมาก่อสร้าง ต้องจัดทำรายงานการตรวจสอบสภาพดังกล่าวให้ทางสำนักศิลปากรที่ ๕ ปราจีนบุรีและมหาวิทยาลัยราชภัฏรำไพพรรณีรับทราบ

๓. ระหว่างการก่อสร้าง หากพบโบราณวัตถุหรือหลักฐานทางประวัติศาสตร์และโบราณคดีใดๆ ผู้ปฏิบัติงานจะต้องหยุดดำเนินการก่อสร้างในบริเวณนั้นทันที แล้วรีบแจ้งกรมทางหลวง สำนักศิลปากรที่ ๕ ปราจีนบุรี และเจ้าหน้าที่ปกครองในพื้นที่ทราบโดยเร็ว เพื่อร่วมกันตรวจสอบและกำหนดแนวทางในการปฏิบัติงานตามกฎหมายต่อไป

๔. หากพบว่าเกิดความเสียหายต่อแหล่งโบราณสถาน อันเนื่องมาจากกิจกรรมการก่อสร้างโครงการ ผู้รับเหมาก่อสร้างต้องแจ้งมหาวิทยาลัยราชภัฏรำไพพรรณี ทราบ เพื่อประสานสำนักศิลปากรที่ ๕ ปราจีนบุรี ในการจัดหาผู้เชี่ยวชาญเข้ามาตรวจสอบและร่วมกันกำหนดแนวทางการแก้ไขและป้องกันผลกระทบที่เกิดขึ้น

๕. ผู้รับเหมาก่อสร้างต้องปฏิบัติตามมาตรการป้องกัน แก้ไข และลดผลกระทบด้านคุณภาพอากาศ เสียง ความสั่นสะเทือน อย่างเคร่งครัด

จากการหารือ มีข้อสรุปดังนี้

ร่างมาตรการป้องกันและแก้ไขผลกระทบด้านประวัติศาสตร์และโบราณคดี ในภาพรวมถือว่ามีความเหมาะสมและเพียงพอแล้ว

เลิกประชุมเวลา ๑๔.๐๐ น.



บรรยากาศการหารือร่างมาตรการป้องกันและแก้ไขลดผลกระทบด้านประวัติศาสตร์และโบราณคดี

.....ภัทราพร.....กังวานเจษฎา...ผู้จดบันทึกการหารือ
(นางสาวภัทราพร กังวานเจษฎา)
นักวิชาการสิ่งแวดล้อม
บริษัท เอเชีย แล็ป แอนด์ คอนซัลแตนท์ จำกัด

รายชื่อผู้เข้าร่วมประชุม

เรื่อง การหารือมาตรการป้องกันและแก้ไขผลกระทบสิ่งแวดล้อมด้านประวัติศาสตร์และโบราณคดี โครงการจ้างวิศวกรที่ปรึกษาสำรวจและออกแบบปรับปรุงและแก้ไขปัญหาการจราจรบนทางหลวงหมายเลข 3 ช่วงจุดตัดทางหลวงหมายเลข 3323 และทางหลวงหมายเลข 3322 (แยกสูงเนิน) - จุดตัดทางหลวงหมายเลข 3154 (แยกศักดิ์ชัย)

วัน วันพุธที่ 29 มีนาคม พ.ศ. 2566

เวลา 13.00 น.

สถานที่ สำนักศิลปากรที่ 5 ปราจีนบุรี ตำบลหน้าเมือง อำเภอเมืองปราจีนบุรี จังหวัดปราจีนบุรี

ลำดับ	ชื่อ-สกุล	ตำแหน่ง	หน่วยงาน	หมายเลขโทรศัพท์	ลายมือชื่อ
1	[redacted]				
2					
3					
4	นางสาวลัดดาวรรณ์ โลลาฟ	ผู้ชำนาญการวิจัยและประเมินผลกระทบสิ่งแวดล้อม	บ. เอเชีย แล็ป แอนด์ คอนซัลแตนท์	081-899-8548	[illegible]
5	น.ส. ภัครพร ก้องจานจบญา	ผู้ช่วยนักวิจัยสิ่งแวดล้อม	บ. เอเชีย แล็ป แอนด์ คอนซัลแตนท์	0944536289	ภัครพร
6					
7					
8					
9					

การหารือมาตรการป้องกันและแก้ไขผลกระทบด้านประวัติศาสตร์

และโบราณคดีกับมหาวิทยาลัยราชภัฏรำไพพรรณี

ASIA LAB & CONSULTANT CO.,LTD.
บริษัท เอเชีย แล็ป แอนด์ คอนซัลแตนท์ จำกัด 184 ซอยพุทธมณฑลสาย 2 ซอย 12 แขวงบางไผ่ เขตบางแค กรุงเทพฯ 10160
184 Soi Phutthamonthon sai 2 Soi 12, Bangphai, Bangkae, Bangkok 10160
TEL: 0-2805-6660-2 FAX: EXT.17
E-mail: asialabconsult@gmail.com

ที่ ๖๖/๐๕๐๓/EIA/ภก.๐๐๗

๔ เมษายน ๒๕๖๖

เรื่อง ขอความอนุเคราะห์เข้าพบเพื่อหารือมาตรการป้องกันและแก้ไขผลกระทบสิ่งแวดล้อมด้านประวัติศาสตร์และโบราณคดี โครงการจ้างวิศวกรที่ปรึกษาสำรวจและออกแบบปรับปรุงและแก้ไขปัญหาการจราจร บนทางหลวงหมายเลข ๓ ช่วง จุดตัดทางหลวงหมายเลข ๓๓๒๓ และทางหลวงหมายเลข ๓๓๒๒ (แยกเนินสูง) - จุดตัดทางหลวงหมายเลข ๓๑๕๔ (แยกศักดิ์ชัย)

เรียน อธิการบดีมหาวิทยาลัยราชภัฏรำไพพรรณี

อ้างถึง สัญญาจ้างที่ปรึกษา เลขที่ สบ.๕๖/๒๕๖๕ ลงวันที่ ๒๘ กุมภาพันธ์ ๒๕๖๕

สิ่งที่ส่งมาด้วย แผนที่แสดงที่ตั้งโครงการ จำนวน ๑ ฉบับ

ตามที่ กรมทางหลวง ได้ว่าจ้างกลุ่มบริษัทที่ปรึกษา ประกอบด้วย บริษัท เอพซิลอน จำกัด บริษัท ซิตี้แพลน โปรเฟสชันนอล จำกัด และบริษัท เอเชีย แล็ป แอนด์ คอนซัลแตนท์ จำกัด ให้เป็นผู้ดำเนินงานโครงการจ้างวิศวกรที่ปรึกษาสำรวจและออกแบบปรับปรุงและแก้ไขปัญหาการจราจรบนทางหลวงหมายเลข ๓ ช่วง จุดตัดทางหลวงหมายเลข ๓๓๒๓ และทางหลวงหมายเลข ๓๓๒๒ (แยกเนินสูง) – จุดตัดทางหลวงหมายเลข ๓๑๕๔ (แยกศักดิ์ชัย) ตามที่อ้างถึงนั้น

ทั้งนี้จากการศึกษาเบื้องต้น พบว่า การพัฒนาโครงการอาจส่งผลกระทบต่อพื้นที่ในความรับผิดชอบของท่าน ดังนั้น เพื่อให้การพัฒนาโครงการมีความสอดคล้องหรือเป็นไปตามแนวทางของมหาวิทยาลัยราชภัฏรำไพพรรณี และเกิดผลกระทบต่อแหล่งประวัติศาสตร์และโบราณคดีในพื้นที่น้อยที่สุด บริษัทที่ปรึกษาจึงใคร่ขอความอนุเคราะห์จากท่านในการเข้าพบเพื่อหารือมาตรการป้องกันและแก้ไขผลกระทบสิ่งแวดล้อมด้านประวัติศาสตร์และโบราณคดี **ในวันอังคารที่ ๑๑ เมษายน พ.ศ. ๒๕๖๖ เวลา ๑๐.๐๐ น. ณ มหาวิทยาลัยราชภัฏรำไพพรรณี ตำบลท่าช้าง อำเภอเมืองจันทบุรี จังหวัดจันทบุรี** ในการนี้ได้มอบหมายให้นางสาวภัทราพร กังวานเจษฎา นักวิชาการสิ่งแวดล้อม เจ้าหน้าที่บริษัท เอเชีย แล็ป แอนด์ คอนซัลแตนท์ จำกัด เป็นผู้ประสานงานโครงการ หมายเลขโทรศัพท์ ๐๙ ๔๔๕๓ ๖๒๘๙ หรือ ๐ ๒๘๐๕ ๖๖๖๐-๓ ต่อ ๑๒

จึงเรียนมาเพื่อโปรดพิจารณาให้ความอนุเคราะห์ และขอขอบพระคุณมา ณ โอกาสนี้

ขอแสดงความนับถือ
บริษัท เอเชีย แล็ป แอนด์ คอนซัลแตนท์ จำกัด

(นายพนัส กมลพนัส)
กรรมการผู้จัดการ

บันทึกการหารือร่างมาตรการป้องกันและแก้ไขผลกระทบด้านประวัติศาสตร์และโบราณคดี
โครงการจ้างวิศวกรที่ปรึกษาสำรวจและออกแบบปรับปรุงและแก้ไขปัญหาการจราจรบนทางหลวงหมายเลข ๓ ช่วงจุดตัดทางหลวงหมายเลข ๓๓๒๓ และทางหลวงหมายเลข ๓๓๒๒ (แยกเนินสูง) - จุดตัดทางหลวงหมายเลข ๓๑๕๔ (แยกศักดิ์ชัย)
วันอังคารที่ ๑๑ เมษายน พ.ศ. ๒๕๖๖ เวลา ๑๐.๐๐ น.
ณ มหาวิทยาลัยราชภัฏรำไพพรรณี ตำบลท่าช้าง อำเภอเมืองจันทบุรี จังหวัดจันทบุรี

ผู้เข้าร่วมประชุม (มหาวิทยาลัยราชภัฏรำไพพรรณี)

[redacted]

ผู้เข้าร่วมประชุม (บริษัทที่ปรึกษา)

๑. นางสาวลัดดาวรรณ ลีลาชัย ผู้ชำนาญการด้านสิ่งแวดล้อม
บริษัท เอเชีย แล็ป แอนด์ คอนซัลแตนท์ จำกัด

๒. นางสาวภัทราพร กังวานเจษฎา นักวิชาการสิ่งแวดล้อม
บริษัท เอเชีย แล็ป แอนด์ คอนซัลแตนท์ จำกัด

เริ่มประชุมเวลา ๑๐.๐๐ น.

เนื่องจากการก่อสร้างทางลอดบนทางหลวงหมายเลข ๓ บริเวณทางแยกเขาไร่ยา เริ่มต้นจุดก่อสร้างที่ กม.๓๒๓+๔๙๐ อยู่ในพื้นที่ชุมชนบ้านแก้ว (ชุมชนย่อยที่ ๕) ตำบลท่าช้าง อำเภอเมืองจันทบุรี จังหวัดจันทบุรี และสิ้นสุดโครงการที่จุดก่อสร้าง กม.๓๒๕+๑๘๖ ในพื้นที่หมู่ ๑ บ้านหนองคล้า หมู่ที่ ๕ บ้านแก้ว ตำบลท่าช้าง อำเภอเมืองจันทบุรี จังหวัดจันทบุรี รวมความยาวของงานก่อสร้างทางลอด ๑.๖๙๖ กิโลเมตร ซึ่งเป็นการก่อสร้างเพื่อปรับปรุงการจราจรบนทางหลวงหมายเลข ๓ จากการตรวจสอบพื้นที่ศึกษาโครงการในระยะ ๑ กิโลเมตร จากจุดกึ่งกลางของแนวเส้นทาง พบโบราณสถานยังไม่ขึ้นทะเบียน จำนวน ๑ แห่ง คือ วังสวนบ้านแก้ว ดังนั้น โครงการจึงเข้าข่ายต้องจัดทำรายงานการประเมินผลกระทบสิ่งแวดล้อม ตามประกาศกระทรวงทรัพยากรธรรมชาติและสิ่งแวดล้อม เรื่อง กำหนดโครงการ กิจการ หรือการดำเนินการ ซึ่งต้องจัดทำรายงานการประเมินผลกระทบสิ่งแวดล้อม และหลักเกณฑ์ วิธีการ และเงื่อนไขในการจัดทำรายงานการประเมินผลกระทบสิ่งแวดล้อม (ลงวันที่ ๑๙ พฤศจิกายน พ.ศ. ๒๕๖๑) ลำดับที่ ๒๐.๗ ถนนหรือทางหลวงที่ตั้งอยู่ใกล้โบราณสถาน แหล่งโบราณคดี แหล่งประวัติศาสตร์ หรืออุทยานประวัติศาสตร์ตามกฎหมายว่าด้วยโบราณสถาน โบราณวัตถุ ศิลปวัตถุและพิพิธภัณฑ์สถานแห่งชาติ ในระยะทาง ๑ กิโลเมตร ยกเว้นถนนผังเมือง ตามที่กำหนดไว้ในกฎหมายว่าด้วยการผังเมือง เพื่อเสนอให้สำนักงานนโยบายและแผนทรัพยากรธรรมชาติและสิ่งแวดล้อม (สผ.) พิจารณาให้ความเห็นชอบก่อนดำเนินการพัฒนาโครงการ และเพื่อให้การพัฒนาโครงการเกิดผลกระทบต่อทรัพยากรธรรมชาติและประชาชนที่อาศัยอยู่ในบริเวณพื้นที่โครงการน้อยที่สุด กรมทางหลวง จึงมอบหมายให้

บริษัท เอพซิลอน จำกัด บริษัท ซิตี้ แพลน โปรเฟสชันนอล จำกัด และบริษัท เอเซีย แล็ป แอนด์ คอนซัลแตนท์ จำกัด เป็นกลุ่มบริษัทที่ปรึกษาดำเนินงานจัดทำรายงานการประเมินผลกระทบสิ่งแวดล้อมก่อนดำเนินการก่อสร้างโครงการ

จากการสำรวจทางโบราณสถานและโบราณคดีในพื้นที่ศึกษาระยะ ๑ กิโลเมตร จากกึ่งกลางแนวเส้นทาง พบโบราณสถาน จำนวน ๑ แห่ง และแหล่งศิลปกรรมประเภทศาสนสถาน จำนวน ๑ แห่ง เพื่อให้การพัฒนาโครงการส่งผลกระทบต่อแหล่งโบราณคดี โบราณสถาน และแหล่งศิลปกรรมน้อยที่สุด กรมทางหลวง จึงมอบหมายให้บริษัทที่ปรึกษาเข้าพบมหาวิทยาลัยราชภัฏรำไพพรรณี เพื่อนำเสนอข้อมูลรูปแบบการก่อสร้างโครงการ และร่างมาตรการป้องกันและแก้ไขผลกระทบด้านประวัติศาสตร์และโบราณคดี พร้อมทั้งรับฟังความคิดเห็นและข้อเสนอแนะที่มีต่อโครงการ

จากผลการศึกษาที่ปรึกษาได้กำหนดร่างมาตรการป้องกันและแก้ไขผลกระทบด้านประวัติศาสตร์และโบราณคดี ดังนี้

๑. ผู้รับเหมาก่อสร้างต้องประสานงานกับสำนักศิลปากรที่ ๕ ปราจีนบุรี และมหาวิทยาลัยราชภัฏรำไพพรรณี ล่วงหน้าก่อนดำเนินการก่อสร้างโครงการ เพื่อแจ้งรายละเอียดของโครงการ และแจ้งให้ทราบถึงการดำเนินงานในช่วงก่อสร้างโครงการ

๒. ก่อนเริ่มดำเนินการก่อสร้าง ผู้รับเหมาก่อสร้าง ต้องดำเนินการตรวจสอบสภาพของสิ่งก่อสร้างที่มีความสำคัญด้านประวัติศาสตร์ภายในวังสวนบ้านแก้ว เพื่อบันทึกและถ่ายรูปไว้เป็นข้อมูลพื้นฐาน/สภาพเดิมของพื้นที่ก่อนมีการก่อสร้างโครงการ รวมถึงเพื่อใช้เปรียบเทียบในกรณีที่เกิดปัญหาที่มีผลกระทบต่อสภาพของแหล่งโบราณสถาน ทั้งขณะดำเนินการก่อสร้างหรือก่อสร้างแล้วเสร็จ ได้แก่

- สิ่งสำคัญภายในโบราณสถานวังสวนบ้านแก้ว
  - พระตำหนักใหญ่ (ตำหนักเทา)
  - พระตำหนักดอนแค (ตำหนักแดง)
  - พระตำหนักน้อย
  - เรือนเทา
  - เรือนแดง
  - เรือนเขียว

ทั้งนี้ ผู้รับเหมาก่อสร้างต้องเป็นผู้ประสานงานกับทางสำนักงานศิลปากรที่ ๕ ปราจีนบุรี และอธิการบดีมหาวิทยาลัยราชภัฏรำไพพรรณีหรือผู้แทน เพื่อร่วมตรวจสอบสภาพของพื้นที่วังสวนบ้านแก้ว ในกรณีที่ไม่สามารถเข้าร่วมตรวจสอบในพื้นที่ได้ ผู้รับเหมาก่อสร้างต้องจัดทำรายงานการตรวจสอบสภาพดังกล่าวให้ทางสำนักงานศิลปากรที่ ๕ ปราจีนบุรีและอธิการบดีมหาวิทยาลัยราชภัฏรำไพพรรณีรับทราบ

๓. ระหว่างการก่อสร้าง หากพบโบราณวัตถุหรือหลักฐานทางประวัติศาสตร์และโบราณคดีใดๆ ผู้ปฏิบัติงานจะต้องหยุดดำเนินการก่อสร้างในบริเวณนั้นทันที แล้วรีบแจ้งกรมทางหลวง สำนักศิลปากรที่ ๕ ปราจีนบุรี และเจ้าหน้าที่ปกครองในพื้นที่ทราบโดยเร็ว เพื่อร่วมกันตรวจสอบและกำหนดแนวทางในการปฏิบัติงานตามกฎหมายต่อไป

๔. หากพบว่าเกิดความเสียหายต่อแหล่งโบราณสถาน อันเนื่องมาจากกิจกรรมการก่อสร้างโครงการ ผู้รับเหมาก่อสร้างต้องแจ้งสำนักศิลปากรที่ ๕ ปราจีนบุรีทราบ เพื่อจัดหาผู้เชี่ยวชาญเข้ามาตรวจสอบและหาแนวทางการแก้ไขและป้องกันผลกระทบที่เกิดขึ้น

๕. ผู้รับเหมาก่อสร้างต้องปฏิบัติตามมาตรการป้องกัน แก้ไข และลดผลกระทบด้านคุณภาพอากาศ เสียง ความสั่นสะเทือน อย่างเคร่งครัด

จากการหารือ มีข้อสรุปดังนี้

ร่างมาตรการป้องกันและแก้ไขผลกระทบด้านประวัติศาสตร์และโบราณคดี ในภาพรวมถือว่ามีความเหมาะสมและเพียงพอแล้ว

ทั้งนี้ ทางมหาวิทยาลัยราชภัฏรำไพพรรณีมีข้อเสนอแนะต่อโครงการ ดังนี้

๑. ในช่วงก่อสร้างต้องเว้นทางเข้าออกบริเวณประตู ๒ เนื่องจากทางมหาวิทยาลัยใช้เป็นประตูในการเข้าวังสวนบ้านแก้ว เพื่อส่งเสริมเรื่องการท่องเที่ยวเชิงอนุรักษ์

๒. ผู้รับเหมาก่อสร้างต้องเพิ่มความระมัดระวังเกี่ยวกับกิจกรรมการก่อสร้างที่อาจส่งผลกระทบด้านความสั่นสะเทือนต่อกำแพงรั้วของมหาวิทยาลัย

เลิกประชุมเวลา ๑๑.๓๐ น.



บรรยากาศการหารือร่างมาตรการป้องกันและแก้ไขลดผลกระทบด้านประวัติศาสตร์และโบราณคดี

.....ภัทราพร.....กังวานเจษฎา.ผู้จดบันทึกการหารือ

(นางสาวภัทราพร กังวานเจษฎา)

นักวิชาการสิ่งแวดล้อม

บริษัท เอเชีย แล็ป แอนด์ คอนซัลแตนท์ จำกัด

รายชื่อผู้เข้าร่วมประชุม

เรื่อง การหารือมาตรการป้องกันและแก้ไขผลกระทบสิ่งแวดล้อมด้านประวัติศาสตร์และโบราณคดี โครงการจ้างวิศวกรที่ปรึกษาสำรวจและออกแบบปรับปรุงและแก้ไขปัญหาการจราจรบนทางหลวงหมายเลข 3 ช่วงจุดตัดทางหลวงหมายเลข 3323 และทางหลวงหมายเลข 3322 (แยกสูงเนิน) - จุดตัดทางหลวงหมายเลข 3154 (แยกศักดิ์ชัย)

วัน วันอังคารที่ 11 เมษายน พ.ศ. 2566

เวลา 10.00 น.

สถานที่ มหาวิทยาลัยราชภัฏรำไพพรรณี ตำบลท่าช้าง อำเภอเมืองจันทบุรี จังหวัดจันทบุรี

ลำดับ	ชื่อ-สกุล	ตำแหน่ง	หน่วยงาน	หมายเลขโทรศัพท์	ลายมือชื่อ
1	[redacted]				
2					
3					
4					
5	นวลศิลดางาม โสภณ	ผู้จัดการโครงการโยธา	บ. ศิริกิจ จำกัด	081-819-8546	[illegible]
6	น.ส. ภัครามร กังวานเวชกุล	นักวิชาการสิ่งแวดล้อม	บ. เอเชีย แล็บ แอนด์ คอนซัลแตนท์ จำกัด	094 4536289	ภัครามร
7					

การหารือมาตรการป้องกันและแก้ไขผลกระทบ

ด้านสัตว์ในระบบนิเวศกับสำนักบริหารพื้นที่อนุรักษ์ที่ 2 (ศรีราชา)

บันทึกการหารือร่างมาตรการป้องกันและแก้ไขผลกระทบด้านสัตว์ในระบบนิเวศ
โครงการจ้างวิศวกรที่ปรึกษาสำรวจและออกแบบปรับปรุงและแก้ไขปัญหาการจราจรบนทางหลวงหมายเลข ๓ ช่วงจุดตัดทางหลวงหมายเลข ๓๓๒๓ และทางหลวงหมายเลข ๓๓๒๒ (แยกเนินสูง) - จุดตัดทางหลวงหมายเลข ๓๑๕๔ (แยกศักดิ์ชัย)
วันพฤหัสบดีที่ ๓๐ มีนาคม พ.ศ. ๒๕๖๖ เวลา ๑๕.๐๐ น.
ณ สำนักบริหารพื้นที่อนุรักษ์ที่ ๒ (ศรีราชา) ถนนสุขุมวิท ตำบลศรีราชา อำเภอศรีราชา จังหวัดชลบุรี

ผู้เข้าร่วมประชุม (สำนักบริหารพื้นที่อนุรักษ์ที่ ๒ (ศรีราชา))

๑. [redacted]

๒. [redacted]

ผู้เข้าร่วมประชุม (บริษัทที่ปรึกษา)

๑. นางสาวลัดดาวรรณ ลีลาชัย	ผู้ชำนาญการด้านสิ่งแวดล้อม บริษัท เอเชีย แล็ป แอนด์ คอนซัลแตนท์ จำกัด
๒. นายจักรกริช ไชยเนตร	ผู้เชี่ยวชาญด้านนิเวศวิทยาทางบก บริษัท เอเชีย แล็ป แอนด์ คอนซัลแตนท์ จำกัด
๓. นางสาวภัทราพร กังวานเจษฎา	นักวิชาการสิ่งแวดล้อม บริษัท เอเชีย แล็ป แอนด์ คอนซัลแตนท์ จำกัด

เริ่มประชุมเวลา ๑๕.๐๐ น.

เนื่องจากการก่อสร้างทางลอดบนทางหลวงหมายเลข ๓ บริเวณทางแยกเขาไร่ยา เริ่มต้นจุดก่อสร้างที่ กม.๓๒๓+๔๙๐ อยู่ในพื้นที่ชุมชนบ้านแก้ว (ชุมชนย่อยที่ ๕) ตำบลท่าช้าง อำเภอเมืองจันทบุรี จังหวัดจันทบุรี และสิ้นสุดโครงการที่จุดก่อสร้าง กม.๓๒๕+๑๘๖ ในพื้นที่หมู่ ๑ บ้านหนองคล้า หมู่ที่ ๕ บ้านแก้ว ตำบลท่าช้าง อำเภอเมืองจันทบุรี จังหวัดจันทบุรี รวมความยาวของงานก่อสร้างทางลอด ๑.๖๙๖ กิโลเมตร ซึ่งเป็นการก่อสร้างเพื่อปรับปรุงการจราจรบนทางหลวงหมายเลข ๓ จากการตรวจสอบพื้นที่ศึกษาโครงการในระยะ ๑ กิโลเมตร จากจุดกึ่งกลางของแนวเส้นทาง พบโบราณสถานยังไม่ขึ้นทะเบียน จำนวน ๑ แห่ง คือ วังสวนบ้านแก้ว ดังนั้น โครงการจึงเข้าข่ายต้องจัดทำรายงานการประเมินผลกระทบสิ่งแวดล้อม ตามประกาศกระทรวงทรัพยากรธรรมชาติและสิ่งแวดล้อม เรื่อง กำหนดโครงการ กิจการ หรือการดำเนินการ ซึ่งต้องจัดทำรายงานการประเมินผลกระทบสิ่งแวดล้อม และหลักเกณฑ์ วิธีการ และเงื่อนไขในการจัดทำรายงานการประเมินผลกระทบสิ่งแวดล้อม (ลงวันที่ ๑๙ พฤศจิกายน พ.ศ. ๒๕๖๑) ลำดับที่ ๒๐.๗ ถนนหรือทางหลวงที่ตั้งอยู่ใกล้โบราณสถาน แหล่งโบราณคดี แหล่งประวัติ ศาสตร์หรืออุทยานประวัติศาสตร์ตามกฎหมายว่าด้วยโบราณสถาน โบราณวัตถุ ศิลปวัตถุ และพิพิธภัณฑ์สถานแห่งชาติ ในระยะทาง ๑ กิโลเมตร ยกเว้นถนนผังเมือง ตามที่กำหนดไว้ในกฎหมายว่าด้วยการผังเมือง เพื่อเสนอให้สำนักงานนโยบายและแผนทรัพยากรธรรมชาติและสิ่งแวดล้อม (สผ.) พิจารณาให้ความเห็นชอบก่อนดำเนินการพัฒนาโครงการ และเพื่อให้การพัฒนาโครงการเกิดผลกระทบต่อทรัพยากรธรรมชาติและประชาชนที่อาศัยอยู่ในบริเวณพื้นที่โครงการน้อยที่สุด กรมทางหลวง จึงมอบหมายให้ บริษัท เอพซิลอน จำกัด บริษัท ซิตี้ แพลน โปรเฟสชันนอล จำกัด และบริษัท เอเชีย แล็ป แอนด์ คอนซัลแตนท์

จำกัด เป็นกลุ่มบริษัทที่ปรึกษาดำเนินงานจัดทำรายงานการประเมินผลกระทบสิ่งแวดล้อมก่อนดำเนินการก่อสร้างโครงการ

เนื่องจากการศึกษาและสำรวจภายในพื้นที่เขตทางโครงการ พบสัตว์ป่ารวม ๓๔ ชนิด เป็นสัตว์สะเทินน้ำสะเทินบก ๔ ชนิด สัตว์เลื้อยคลาน ๓ ชนิด นก ๒๔ ชนิด และสัตว์เลี้ยงลูกด้วยนม ๓ ชนิด ส่วนสัตว์ป่าที่อยู่ในพื้นที่ศึกษา ระยะ ๕๐๐ เมตร จากจุดกึ่งกลางแนวเส้นทางโครงการ พบสัตว์ป่ารวม ๕๐ ชนิด ดังนั้น เพื่อให้การพัฒนาโครงการส่งผลกระทบต่อสัตว์ในระบบนิเวศน้อยที่สุด กรมทางหลวง จึงมอบหมายให้บริษัทที่ปรึกษาเข้าพบหน่วยงานที่เกี่ยวข้องเพื่อนำเสนอข้อมูลรูปแบบการก่อสร้างโครงการ และร่างมาตรการป้องกันและแก้ไขผลกระทบด้านสัตว์ในระบบนิเวศ พร้อมทั้งรับฟังความคิดเห็นและข้อเสนอแนะที่มีต่อร่างมาตรการดังกล่าว ซึ่งจากผลการศึกษาที่ปรึกษาได้กำหนดร่างมาตรการป้องกันและแก้ไขผลกระทบด้านสัตว์ในระบบนิเวศ ช่วงระยะก่อสร้าง ดังนี้

๑. ผู้รับเหมาก่อสร้างต้องตรวจสอบท่อลอดกลม ขนาด ๒- Ø ๑.๐๐x๕๑.๐๐ เมตร บริเวณ กม.๓๒๓+๗๕๔ ให้สามารถใช้งานได้ เนื่องจากสัตว์ป่าใช้ท่อลอดเป็นทางข้ามไปยังพื้นที่อีกฝั่งของถนน

๒. ผู้รับเหมาก่อสร้างต้องออกกฎระเบียบและบทลงโทษที่เข้มงวด โดยกำหนดข้อห้ามและควบคุมแรงงานในสังกัดไม่ให้มีการลักลอบล่าสัตว์ป่าในบริเวณพื้นที่ก่อสร้างและพื้นที่ใกล้เคียง

๓. การตัดฟันต้นไม้และการปรับพื้นที่ตลอดแนวเส้นทางโครงการ ซึ่งใช้เครื่องจักรหนัก ผู้รับเหมาก่อสร้างต้องใช้ความระมัดระวังในการปฏิบัติงาน เพื่อป้องกันการเกิดอุบัติเหตุเครื่องจักรทับสัตว์ป่าประเภทสัตว์เลื้อยคลาน สัตว์สะเทินน้ำสะเทินบก และสัตว์เลี้ยงลูกด้วยนม ซึ่งเป็นสัตว์ที่อาศัยและหากินตามพื้นดิน

๔. ผู้รับเหมาก่อสร้างต้องหลีกเลี่ยงการตัดฟันต้นไม้หรือดำเนินการก่อสร้างในบริเวณที่พบว่ามีการทำรังและ/หรือวางไข่ของสัตว์ป่าในบริเวณพื้นที่ก่อสร้าง หากต้องการดำเนินการควรกระทำก่อนการวางไข่หรือหลังจากลูกของสัตว์ป่าโตและออกจากรังแล้ว

๕. ผู้รับเหมาก่อสร้างห้ามตัดฟันต้นไม้นอกเขตทาง ซึ่งอาจเป็นแหล่งอาศัยและหากินตามธรรมชาติของสัตว์ป่าและสัตว์เรือนยอด

๖. ตลอดระยะเวลาการก่อสร้างโครงการ หากพบสัตว์ป่าต้องให้โอกาสกับสัตว์ป่าได้หลบเลี่ยงออกไปจากพื้นที่บริเวณนั้นได้อย่างปลอดภัยหรือด้วยการช่วยเหลือ หากพบว่ามีความจำเป็นและดีกว่าให้สัตว์ป่าเคลื่อนย้ายออกไปเอง แล้วนำไปปล่อยในพื้นที่นอกเขตก่อสร้างที่เหมาะสมกับสัตว์ป่าแต่ละชนิด

๗. ผู้รับเหมาก่อสร้างต้องปฏิบัติตามมาตรการป้องกันและแก้ไขผลกระทบด้านเสียง ความสั่นสะเทือน และการคมนาคมขนส่งอย่างเคร่งครัด เพื่อลดผลกระทบต่อสัตว์ในระบบนิเวศ

ข้อสรุปในภาพรวมจากการประชุมหารือมีดังนี้

เนื่องจากแนวเส้นทางโครงการและพื้นที่ศึกษาระยะ ๕๐๐ เมตร จากจุดกึ่งกลางแนวเส้นทางโครงการ ไม่ได้พาดผ่านพื้นที่ป่าอนุรักษ์แต่อย่างใด สำหรับร่างมาตรการป้องกันและแก้ไขผลกระทบด้านสัตว์ในระบบนิเวศ ซึ่งได้มีการหารือร่วมกันในภาพรวมถือว่ามีความเหมาะสมและเพียงพอแล้ว

เลิกประชุมเวลา 15.40 น.

บรรยากาศการหารือร่างมาตรการป้องกันและแก้ไขผลกระทบด้านสัตว์ในระบบนิเวศ

.....ภัทราพร.....กังวานเจษฎา ผู้จดบันทึกการหารือ

(นางสาวภัทราพร กังวานเจษฎา)

นักวิชาการสิ่งแวดล้อม

บริษัท เอเชีย แอ็ป แอนด์ คอนซัลแตนท์ จำกัด

รายชื่อผู้เข้าร่วมประชุม

เรื่อง การหารือมาตรการป้องกันและแก้ไขผลกระทบสิ่งแวดล้อมด้านพืชและระบบนิเวศ โครงการจ้างวิศวกรที่ปรึกษาสำรวจและออกแบบปรับปรุงและแก้ไขปัญหาการจราจรบนทางหลวงหมายเลข 3 ช่วงจุดตัดทางหลวงหมายเลข 3323 และทางหลวงหมายเลข 3322 (แยกสูงเนิน) - จุดตัดทางหลวงหมายเลข 3154 (แยกศักดิ์ชัย)

วัน วันพฤหัสบดีที่ 30 มีนาคม พ.ศ. 2566

เวลา 13.00 น.

สถานที่ สำนักจัดการทรัพยากรป่าไม้ที่ 9 ชลบุรี ตำบลหนองไม้แดง อำเภอเมืองชลบุรี จังหวัดชลบุรี

ลำดับ	ชื่อ-สกุล	ตำแหน่ง	หน่วยงาน	หมายเลขโทรศัพท์	ลายมือชื่อ
1					
2					
3					
4	นางสาวสิตางชนม์ โสภณ	ผู้ชำนาญการสิ่งแวดล้อม	บ. Asia lab	081-891-8544	สิตางชนม์
5	นางสาวภัครานร กังวานเจษฎา	นักวิชาการสิ่งแวดล้อม	บ. เอเชีย แล็ป แอนด์ คอนซัลแตนท์	094-4536289	ภัครานร
6					
7					
8					
9					

การหารือร่างมาตรการป้องกันและแก้ไขผลกระทบกับกลุ่มผู้นำชุมชน

รายชื่อผู้เข้าร่วมประชุม

เรื่อง: การประชุมหารือรูปแบบการพัฒนาโครงการและมาตรการลดผลกระทบสิ่งแวดล้อม โครงการจ้างวิศวกรที่ปรึกษาสำรวจและออกแบบปรับปรุงและแก้ไขปัญหาการจราจรบนทางหลวงหมายเลข 3 ช่วงจุดตัดทางหลวงหมายเลข 3323 และทางหลวงหมายเลข 3322 (แยกเนินสูง)-จุดตัดทางหลวงหมายเลข 3154 (แยกศักดิ์ชัย)

วัน: วันจันทร์ที่ 10 เมษายน พ.ศ. 2566

เวลา: 11.00 น.

สถานที่: ศาลาอเนกประสงค์ หมู่ที่ 1 ตำบลแสลง อำเภอเมืองจันทบุรี จังหวัดจันทบุรี

ลำดับ	ชื่อ-สกุล	ตำแหน่ง	หน่วยงาน	หมายเลขโทรศัพท์	ลายมือชื่อ
1					
2					
3					
4					
5					
6					
7					
8					

รายชื่อผู้เข้าร่วมประชุม

เรื่อง: การประชุมหารือรูปแบบการพัฒนาโครงการและมาตรการลดผลกระทบสิ่งแวดล้อม โครงการจ้างวิศวกรที่ปรึกษาสำรวจและออกแบบปรับปรุงและแก้ไขปัญหาการจราจรบนทางหลวงหมายเลข 3 ช่วงจุดตัดทางหลวงหมายเลข 3323 และทางหลวงหมายเลข 3322 (แยกเนินสูง)-จุดตัดทางหลวงหมายเลข 3154 (แยกศักดิ์ชัย)

วัน: วันจันทร์ที่ 10 เมษายน พ.ศ. 2566

เวลา: 11.00 น.

สถานที่: ศาลาอเนกประสงค์ หมู่ที่ 1 ตำบลแสลง อำเภอเมืองจันทบุรี จังหวัดจันทบุรี

ลำดับ	ชื่อ-สกุล	ตำแหน่ง	หน่วยงาน	หมายเลขโทรศัพท์	ลายมือชื่อ
1					
2					
3					
4					
5					
6					
7					
8					

การหารือร่างมาตรการป้องกันและแก้ไขผลกระทบสิ่งแวดล้อมเพิ่มเติม

มหาวิทยาลัยบูรพา วิทยาเขตจันทบุรี

บันทึกการหารือรับฟังความคิดเห็นเพิ่มเติม
โครงการปรับปรุงและแก้ไขปัญหาการจราจรทางแยกต่างระดับแยกเขาไร่ยา บนทางหลวงหมายเลข ๓
วันอังคารที่ ๘ เมษายน พ.ศ. ๒๕๖๘ เวลา ๐๙.๓๐-๑๑.๐๐ น.
ผ่านระบบ Zoom Cloud Meeting

ผู้เข้าร่วมประชุม (มหาวิทยาลัยบูรพา วิทยาเขตจันทบุรี)

๑. [redacted]

ผู้เข้าร่วมประชุม (บริษัทที่ปรึกษา)

๑. นางสาววีรวรรณ ชูขันธ์	นักวิชาการสิ่งแวดล้อม บริษัท เอเชีย แล็ป แอนด์ คอนซัลแตนท์ จำกัด
๒. นางสาวภัทราพร กังวานเจษฎา	นักวิชาการสิ่งแวดล้อม บริษัท เอเชีย แล็ป แอนด์ คอนซัลแตนท์ จำกัด
๓. นางสาวปิ่นผกา คำอ่อน	นักวิชาการสิ่งแวดล้อม บริษัท เอเชีย แล็ป แอนด์ คอนซัลแตนท์ จำกัด
๔. นางสาวมนสิกานต์ จันทราช	นักวิชาการด้านการมีส่วนร่วมของประชาชน บริษัท เอเชีย แล็ป แอนด์ คอนซัลแตนท์ จำกัด
๕. นางสาวลลิตา โห้สงวน	นักวิชาการด้านการมีส่วนร่วมของประชาชน บริษัท เอเชีย แล็ป แอนด์ คอนซัลแตนท์ จำกัด

เริ่มประชุมเวลา ๑๔.๓๐ น.

การก่อสร้างทางลอดบนทางหลวงหมายเลข ๓ บริเวณทางแยกเขาไร่ยา มีจุดเริ่มต้นโครงการบริเวณ กม.๓๒๓+๕๕๐ ในพื้นที่ชุมชนบ้านแก้ว (ชุมชนย่อยที่ ๕) ตำบลท่าช้าง อำเภอเมืองจันทบุรี จังหวัดจันทบุรี และมีจุดสิ้นสุดโครงการบริเวณ กม.๓๒๕+๑๙๐ ในพื้นที่หมู่ ๕ บ้านแก้ว ตำบลท่าช้าง และหมู่ ๑ บ้านหนองคล้า ตำบลแสลง อำเภอเมืองจันทบุรี จังหวัดจันทบุรี รวมระยะทาง ๑.๖๔ กิโลเมตร จากการตรวจสอบแนวเส้นทางโครงการในระยะ ๑ กิโลเมตรจากกึ่งกลางแนวเส้นทางโครงการ พบโบราณสถาน ๑ แห่ง คือ โบราณสถานวังสวนบ้านแก้ว (พระตำหนักแดง) มีระยะห่างจากกึ่งกลางแนวเส้นทาง บริเวณ กม.๓๒๔+๙๔๐ ประมาณ ๗๕ เมตร ทำให้โครงการเข้าข่ายต้องจัดทำรายงานการประเมินผลกระทบสิ่งแวดล้อม (EIA) ตามประกาศกระทรวงทรัพยากรธรรมชาติและสิ่งแวดล้อม เรื่อง กำหนดโครงการ กิจการ หรือการดำเนินการ ซึ่งต้องจัดทำรายงานการประเมินผลกระทบสิ่งแวดล้อม และหลักเกณฑ์ วิธีการ และเงื่อนไขในการจัดทำรายงานการประเมินผลกระทบสิ่งแวดล้อม พ.ศ. ๒๕๖๖ ลำดับที่ ๒๐.๗ ทางหลวงหรือถนน ซึ่งมีความหมายตามกฎหมายว่าด้วยทางหลวงที่ตั้งอยู่ใกล้โบราณสถาน แหล่งโบราณคดี แหล่งประวัติศาสตร์ หรืออุทยานประวัติศาสตร์ ตามกฎหมายว่าด้วยโบราณสถาน โบราณวัตถุ ศิลปวัตถุ และพิพิธภัณฑสถานแห่งชาติ ในระยะทาง ๑ กิโลเมตร ยกเว้นถนนผังเมือง ตามที่กำหนดไว้ในกฎหมายว่าด้วยการผังเมือง เพื่อเสนอให้สำนักงานนโยบายและแผนทรัพยากรธรรมชาติและสิ่งแวดล้อม (สผ.) พิจารณาให้ความเห็นชอบก่อนก่อสร้างโครงการ

การดำเนินงานที่ผ่านมา กรมทางหลวงได้ว่าจ้างบริษัทที่ปรึกษา ประกอบด้วย บริษัท เอพซิลอน จำกัด บริษัท ซิตี้ แพลน โปรเฟสชันนอล จำกัด บริษัท เอเชีย แล็ป แอนด์ คอนซัลแตนท์ จำกัด ให้ดำเนินการศึกษาออกแบบรายละเอียดและจัดทำรายงานการประเมินผลกระทบสิ่งแวดล้อม (EIA) ในช่วงปี พ.ศ. ๒๕๖๕-๒๕๖๖

จากนั้นกรมทางหลวงได้เสนอรายงาน EIA ให้สำนักงานนโยบายและแผนทรัพยากรธรรมชาติและสิ่งแวดล้อม (สผ.) พิจารณา และเมื่อวันที่ ๒๘ กุมภาพันธ์ พ.ศ. ๒๕๖๘ ทางคณะกรรมการผู้ชำนาญการพิจารณารายงานการประเมินผลกระทบสิ่งแวดล้อมโครงการโครงสร้างพื้นฐานทางบกและอากาศ (คชก.) ได้พิจารณารายงานของโครงการแล้ว มีมติให้ปรับปรุงแก้ไขเพิ่มเติมข้อมูลบางประเด็นก่อนจะเสนอต่อคณะกรรมการสิ่งแวดล้อมแห่งชาติเพื่อเสนอความเห็นประกอบการพิจารณาของคณะรัฐมนตรีต่อไป

ทั้งนี้ ตลอดระยะเวลาการศึกษาโครงการได้มีการจัดประชุมรับฟังความคิดเห็นของประชาชนและผู้มีส่วนได้เสีย จำนวน ๕ ครั้ง โดยมหาวิทยาลัยบูรพา วิทยาเขตจันทบุรี ถือเป็นหนึ่งในกลุ่มเป้าหมายสำคัญตามแนวทางการมีส่วนร่วมของประชาชนในกระบวนการจัดทำรายงานการประเมินผลกระทบสิ่งแวดล้อม ของ สผ. แม้ว่าตลอดระยะเวลาการศึกษาโครงการที่ผ่านมาได้มีตัวแทนจากมหาวิทยาลัยบูรพา วิทยาเขตจันทบุรี เข้าร่วมประชุมกับโครงการแล้วถึง ๓ ครั้ง แต่เนื่องจาก คชก. ได้ให้ความสำคัญกับสถาบันการศึกษาระดับอุดมศึกษาที่อยู่ในพื้นที่ศึกษาหรือบริเวณใกล้เคียงโครงการ จึงมีมติให้ที่ปรึกษาเข้าพบมหาวิทยาลัยบูรพา วิทยาเขตจันทบุรี เพื่อนำเสนอข้อมูลรายละเอียดโครงการและรับฟังความคิดเห็นจากหน่วยงานดังกล่าวอีกครั้ง

ที่ปรึกษาจึงขอความอนุเคราะห์จากมหาวิทยาลัยบูรพา วิทยาเขตจันทบุรี เพื่อนำเสนอรูปแบบการพัฒนาโครงการ ผลการศึกษาด้านสิ่งแวดล้อม มาตรการป้องกันและแก้ไขผลกระทบด้านสิ่งแวดล้อม มาตรการติดตามตรวจสอบผลกระทบสิ่งแวดล้อม และผลการประชุมรับฟังความคิดเห็นของโครงการที่ผ่านมา พร้อมทั้งรับฟังข้อคิดเห็นและข้อเสนอแนะที่มีต่อโครงการ โดยมีข้อสรุปการหารือ ดังนี้

๑. การกำหนดความถี่ในการตรวจวัดคุณภาพสิ่งแวดล้อมด้านต่าง ๆ ทั้งด้านคุณภาพน้ำ นิเวศวิทยาทางน้ำ คุณภาพอากาศ เสียง และความสั่นสะเทือน ในช่วงที่มีการก่อสร้างโครงการ ถ้าเป็นไปได้ขอให้เพิ่มความถี่ในการตรวจวัดให้มากกว่าปีละ ๒ ครั้ง โดยเฉพาะด้านคุณภาพน้ำ แม้ว่าปัจจุบันคลองเขาไร่ยาและคลองบ้านแก้วจะเป็นแหล่งน้ำที่มีคุณภาพน้ำค่อนข้างเสื่อมโทรมและเป็นแหล่งรองรับน้ำจากชุมชนเท่านั้น แต่ในช่วงฤดูฝน หากเกิดน้ำชะตะกอนดินจากพื้นที่ก่อสร้างไหลลงสู่คลองดังกล่าว อาจทำให้เกิดผลกระทบต่อคุณภาพน้ำ เกิดตะกอนฟุ้งกระจาย และมีผลกระทบต่อสิ่งมีชีวิตในน้ำได้ ดังนั้น การตรวจติดตามคุณภาพน้ำปีละ ๒ ครั้ง อาจไม่เพียงพอที่จะแสดงให้เห็นแนวโน้มของการเปลี่ยนแปลงผลกระทบและไม่สามารถแก้ไขผลกระทบได้ทัน ทั้งนี้ การเพิ่มความถี่ในการตรวจติดตามขอให้พิจารณาตามความเหมาะสมและสอดคล้องกับกิจกรรมการก่อสร้างโครงการ

๒. เนื่องจากผลการศึกษารายงาน EIA ได้มีการสอบถามความยินยอมติดตั้งกำแพงกันเสียงถาวรแล้ว และมีครัวเรือน ๓๔ ราย ไม่ยินยอมให้ติดตั้งกำแพงกันเสียง กรมทางหลวงจึงยังไม่มีการติดตั้งกำแพงกันเสียงถาวร แต่ในอนาคตกรณีที่ผลการตรวจวัดระดับเสียงในระยะดำเนินการไม่เป็นไปตามเกณฑ์มาตรฐานกำหนด ขอให้กรมทางหลวงดำเนินการตรวจวัดระดับเสียงอย่างต่อเนื่องเพื่อติดตามและเฝ้าระวังผลกระทบด้านเสียง ควบคู่กับการสื่อสารทำความเข้าใจกับชุมชนบริเวณประชิดโครงการ พร้อมทั้งสอบถามความยินยอมในการติดตั้งกำแพงกันเสียงอีกครั้ง และพิจารณาติดตั้งกำแพงกันเสียงถาวรในกรณีที่ชุมชนร้องขอ

๓. ในด้านความปลอดภัยของผู้ใช้ทาง แม้ว่ากรมทางหลวงได้กำหนดมาตรการป้องกันและแก้ไขผลกระทบไว้แล้ว ดังนี้

"ผู้รับเหมาก่อสร้างต้องติดตั้งสัญลักษณ์จราจร ป้ายจราจร สัญญาณไฟจราจรชั่วคราว เครื่องหมายแสดงขอบเขตก่อสร้าง ให้เป็นไปตามคู่มือเครื่องหมายควบคุมการจราจรในการก่อสร้าง งานบูรณะ งานบำรุงรักษาทางหลวงแผ่นดิน ของกรมทางหลวง ทั้งบริเวณพื้นที่ก่อสร้างและบริเวณจุดเชื่อมต่อกับถนนเดิม เพื่อให้ผู้ใช้ทางสังเกตเห็นได้ชัดเจนและใช้เส้นทาง

ในเวลากลางวันและกลางคืนได้อย่างสะดวกและปลอดภัย และเพื่อเตือนผู้ใช้ทางให้ระมัดระวังบริเวณที่อาจจะมีอันตราย"

แต่ในทางปฏิบัติ เมื่อมีกิจกรรมการก่อสร้างเกิดขึ้นในพื้นที่ ขอให้กรมทางหลวงควบคุมให้ผู้รับเหมาก่อสร้างติดตั้งอุปกรณ์ดังกล่าวให้ครบถ้วนและใช้งานได้อย่างมีประสิทธิภาพ เพื่อความปลอดภัยของผู้ใช้ทางที่สัญจรผ่านในช่วงก่อสร้างโครงการ

เลิกประชุมเวลา ๑๑.๐๐ น.

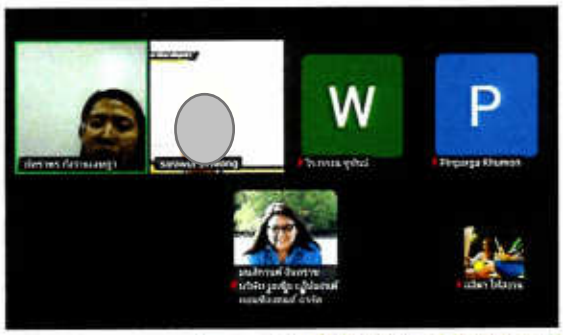



ลลิตา
.....
(นางสาวลลิตา โห้สงวน)
นักวิชาการด้านการมีส่วนร่วมของประชาชน
บริษัท เอเชีย แล็ป แอนด์ คอนซัลแตนท์ จำกัด

ผู้จดบันทึกการหารือ

มหาวิทยาลัยราชมงคลตะวันออก วิทยาเขตจันทบุรี

บันทึกการหารือรับฟังความคิดเห็นเพิ่มเติม
โครงการปรับปรุงและแก้ไขปัญหาการจราจรทางแยกต่างระดับแยกเขาไร่ยา บนทางหลวงหมายเลข ๓
วันอังคารที่ ๒๕ มีนาคม พ.ศ. ๒๕๖๘ เวลา ๑๔.๓๐-๑๕.๐๐ น.
ณ มหาวิทยาลัยเทคโนโลยีราชมงคลตะวันออก วิทยาเขตจันทบุรี
ตำบลพลวง อำเภอเขาคิชฌกูฏ จังหวัดจันทบุรี

ผู้เข้าร่วมประชุม (มหาวิทยาลัยเทคโนโลยีราชมงคลตะวันออก วิทยาเขตจันทบุรี)

๑.
๒.
๓.
๔.
๕.
๖.
๗.
๘.
๙.
๑๐
๑๑

ผู้เข้าร่วมประชุม (บริษัทที่ปรึกษา)

๑. นางสาวภัทราพร กังวานเจษฎา	นักวิชาการสิ่งแวดล้อม บริษัท เอเชีย แล็ป แอนด์ คอนซัลแตนท์ จำกัด
๒. นางสาวมนสิกานต์ จันทราช	นักวิชาการด้านการมีส่วนร่วมของประชาชน บริษัท เอเชีย แล็ป แอนด์ คอนซัลแตนท์ จำกัด

เริ่มประชุมเวลา ๑๔.๓๐ น.

การก่อสร้างทางลอดบนทางหลวงหมายเลข ๓ บริเวณทางแยกเขาไร่ยา เริ่มต้นจุดก่อสร้างที่ กม.๓๒๓+๕๕๐ อยู่ในพื้นที่ชุมชนบ้านแก้ว (ชุมชนย่อยที่ ๕) ตำบลท่าช้าง อำเภอเมืองจันทบุรี จังหวัดจันทบุรี และสิ้นสุดโครงการที่จุดก่อสร้าง ๓๒๕+๑๙๐ ในพื้นที่หมู่ ๑ บ้านหนองคล้า หมู่ที่ ๕ บ้านแก้ว ตำบลท่าช้าง อำเภอเมืองจันทบุรี จังหวัดจันทบุรี รวมความยาวของงานก่อสร้างทางลอด ๑.๖๔๑ กิโลเมตร พบว่ามีแหล่งโบราณสถาน วังสวนบ้านแก้ว อยู่ในระยะ ๑ กิโลเมตร จากจุดกึ่งกลางของแนวเส้นทางโครงการ ทำให้โครงการเข้าข่ายต้องจัดทำรายงานการประเมินผลกระทบสิ่งแวดล้อม (EIA) ตามประกาศกระทรวงทรัพยากรธรรมชาติและสิ่งแวดล้อม เรื่อง กำหนดโครงการ กิจการ หรือการดำเนินการ ซึ่งต้องจัดทำรายงานการประเมินผลกระทบสิ่งแวดล้อม และหลักเกณฑ์ วิธีการ และเงื่อนไขในการจัดทำรายงานการประเมินผลกระทบสิ่งแวดล้อม เสนอให้สำนักงานนโยบายและแผนทรัพยากรธรรมชาติและสิ่งแวดล้อม (สผ.) พิจารณาให้ความเห็นชอบก่อนก่อสร้างโครงการ เมื่อวันที่ ๒๘ กุมภาพันธ์ พ.ศ. ๒๕๖๘ โครงการนี้ได้เข้าประชุมคณะกรรมการผู้ชำนาญการพิจารณารายงานการประเมินผลกระทบสิ่งแวดล้อมโครงการโครงสร้างพื้นฐานทางบกและอากาศ (คชก.) แล้ว จากการประชุม คชก. ได้เล็งเห็นถึงความสำคัญของสถาบันการศึกษาที่เกี่ยวข้องในพื้นที่ จึงมีข้อเสนอแนะให้หารือเพื่อรับฟังข้อคิดเห็นเพิ่มเติม

ทางที่ปรึกษาได้นำเสนอรูปแบบรายละเอียดโครงการ ผลการศึกษาด้านสิ่งแวดล้อม มาตรการในการป้องกันและแก้ไขผลกระทบด้านสิ่งแวดล้อม รวมทั้งผลการประชุมรับฟังความคิดเห็นของโครงการตลอดระยะเวลาการศึกษาของโครงการให้ทางที่ประชุมได้รับทราบ เพื่อทำความเข้าใจโครงการและรับฟังความคิดเห็นและข้อเสนอแนะที่มีต่อโครงการ

โดยมีข้อสรุปจากการหารือ ดังนี้

๑. เส้นทางเลี่ยงการก่อสร้าง เสนอให้เลือกเส้นทางที่เอื้ออำนวยต่อการสัญจรของรถบรรทุกขนาดใหญ่ เนื่องจากกังวลว่าถ้าเป็นถนนเลี่ยงขนาดเล็กและแคบ อาจจะส่งผลกระทบต่อรถขนาดเล็กที่ใช้ถนนร่วมกัน รวมทั้งอาจส่งผลกระทบด้านเสียงและความสั่นสะเทือนต่อประชาชนที่อยู่บริเวณแนวเส้นทางเลี่ยงได้

๒. เสนอให้ทำทางเบี่ยงในช่วงที่มีกิจกรรมการก่อสร้างโครงการที่เหมาะสม

๓. ขอให้ก่อสร้างภายในระยะเวลาที่กำหนดเพื่อลดผลกระทบจากการก่อสร้าง

เลิกประชุมเวลา ๑๕.๐๐ น.

บรรยากาศการหารือรับฟังความคิดเห็นเพิ่มเติม

.....ผู้จดบันทึกการหารือ
(นางสาวมนสิกานต์ จันทราช)
นักวิชาการด้านการมีส่วนร่วมของประชาชน
บริษัท เอเซีย แล็ป แอนด์ คอนซัลแตนท์ จำกัด

รายชื่อผู้เข้าร่วมประชุม

เรื่อง: การเข้าพบเพื่อรับฟังความคิดเห็นเพิ่มเติม โครงการปรับปรุงและแก้ไขปัญหาการจราจรทางแยกต่างระดับแยกเขาไร่ยา บนทางหลวงหมายเลข 3

วัน: วันอังคารที่ 25 มีนาคม พ.ศ. 2568

เวลา: 14.30 น.

สถานที่: ณ มหาวิทยาลัยเทคโนโลยีราชมงคลตะวันออก วิทยาเขตจันทบุรี ตำบลพลวง อำเภอเขาคิชฌกูฏ จังหวัดจันทบุรี

ลำดับ	ชื่อ-สกุล	ตำแหน่ง	หน่วยงาน	หมายเลขโทรศัพท์	ลายมือชื่อ
1					
2					
3					
4					
5					
6					
7					
8					
9					
10					

รายชื่อผู้เข้าร่วมประชุม

เรื่อง: การเข้าพบเพื่อรับฟังความคิดเห็นเพิ่มเติม โครงการปรับปรุงและแก้ไขปัญหาการจราจรทางแยกต่างระดับแยกเขาไร่ยา บนทางหลวงหมายเลข 3

วัน: วันอังคารที่ 25 มีนาคม พ.ศ. 2568

เวลา: 14.30 น.

สถานที่: ณ มหาวิทยาลัยเทคโนโลยีราชมงคลตะวันออก วิทยาเขตจันทบุรี ตำบลพลวง อำเภอเขาคิชฌกูฏ จังหวัดจันทบุรี

ลำดับ	ชื่อ-สกุล	ตำแหน่ง	หน่วยงาน	หมายเลขโทรศัพท์	ลายมือชื่อ
1					
2					
3					
4					
5					
6					
7					
8					
9					
10					

รายชื่อผู้เข้าร่วมประชุม

เรื่อง: การเข้าพบเพื่อรับฟังความคิดเห็นเพิ่มเติม โครงการปรับปรุงและแก้ไขปัญหาการจราจรทางแยกต่างระดับแยกเขาไร่ยา บนทางหลวงหมายเลข 3

วัน: วันอังคารที่ 25 มีนาคม พ.ศ. 2568

เวลา: 14.30 น.

สถานที่: ณ มหาวิทยาลัยเทคโนโลยีราชมงคลตะวันออก วิทยาเขตจันทบุรี ตำบลพลวง อำเภอเขาคิชฌกูฏ จังหวัดจันทบุรี

ลำดับ	ชื่อ-สกุล	ตำแหน่ง	หน่วยงาน	หมายเลขโทรศัพท์	ลายมือชื่อ
1	นางสาวภัทราพร กังวานเจษฎา	นักวิชาการสิ่งแวดล้อม	บริษัท เอเชีย แล็ป แอนด์ คอนซัลแตนท์ จำกัด	0944530289	ภัทราพร
2	นางสาวมนสิกานต์ จันทราช	นักวิชาการด้านการมีส่วนร่วมของประชาชน	บริษัท เอเชีย แล็ป แอนด์ คอนซัลแตนท์ จำกัด	062[illegible]747	[illegible]
3					
4					
5					
6					
7					
8					
9					
10					

สื่อมวลชน

บันทึกการหารือรับฟังความคิดเห็นเพิ่มเติม
โครงการปรับปรุงและแก้ไขปัญหาการจราจรทางแยกต่างระดับแยกเขาไร่ยา บนทางหลวงหมายเลข ๓
วันอังคารที่ ๒๕ มีนาคม พ.ศ. ๒๕๖๘ เวลา ๑๗.๐๐-๑๘.๐๐ น.
ณ โรบินสัน ไลฟ์สไตล์ จันทบุรี ตำบลจันทนิมิต อำเภอเมืองจันทบุรี จังหวัดจันทบุรี

ผู้เข้าร่วมประชุม (สื่อมวลชน)

๑.
๒.
๓.
๔.
๕.

ผู้เข้าร่วมประชุม (บริษัทที่ปรึกษา)

๑.	นางสาวภัทราพร กังวานเจษฎา	นักวิชาการสิ่งแวดล้อม บริษัท เอเชีย แล็ป แอนด์ คอนซัลแตนท์ จำกัด
๒.	นางสาวมนสิกานต์ จันทราช	นักวิชาการด้านการมีส่วนร่วมของประชาชน บริษัท เอเชีย แล็ป แอนด์ คอนซัลแตนท์ จำกัด

เริ่มประชุมเวลา ๑๗.๐๐ น.

การก่อสร้างทางลอดบนทางหลวงหมายเลข ๓ บริเวณทางแยกเขาไร่ยา เริ่มต้นจุดก่อสร้างที่ กม.๓๒๓+๕๕๐ อยู่ในพื้นที่ชุมชนบ้านแก้ว (ชุมชนย่อยที่ ๕) ตำบลท่าช้าง อำเภอเมืองจันทบุรี จังหวัดจันทบุรี และสิ้นสุดโครงการที่จุดก่อสร้าง กม.๓๒๕+๑๙๐ ในพื้นที่หมู่ ๑ บ้านหนองคล้า หมู่ที่ ๕ บ้านแก้ว ตำบลท่าช้าง อำเภอเมืองจันทบุรี จังหวัดจันทบุรี รวมความยาวของงานก่อสร้างทางลอด ๑.๖๔๑ กิโลเมตร พบว่ามีแหล่งโบราณสถาน วังสวนบ้านแก้ว อยู่ในระยะ ๑ กิโลเมตร จากจุดกึ่งกลางของแนวเส้นทางโครงการ ทำให้โครงการเข้าข่ายต้องจัดทำรายงานการประเมินผลกระทบสิ่งแวดล้อม (EIA) ตามประกาศกระทรวงทรัพยากรธรรมชาติและสิ่งแวดล้อม เรื่อง กำหนดโครงการ กิจการ หรือการดำเนินการ ซึ่งต้องจัดทำรายงานการประเมินผลกระทบสิ่งแวดล้อม และหลักเกณฑ์ วิธีการ และเงื่อนไขในการจัดทำรายงานการประเมินผลกระทบสิ่งแวดล้อม เสนอให้สำนักงานนโยบายและแผนทรัพยากรธรรมชาติและสิ่งแวดล้อม (สผ.) พิจารณาให้ความเห็นชอบก่อนก่อสร้างโครงการ เมื่อวันที่ ๒๘ กุมภาพันธ์ พ.ศ. ๒๕๖๘ โครงการนี้ได้เข้าประชุมคณะกรรมการผู้ชำนาญการพิจารณารายงานการประเมินผลกระทบสิ่งแวดล้อมโครงการโครงสร้างพื้นฐานทางบกและอากาศ (คชก.) แล้ว จากการประชุม คชก. ได้เล็งเห็นถึงความสำคัญของสื่อมวลชนที่เกี่ยวข้องในพื้นที่ จึงมีข้อเสนอแนะให้หารือเพื่อรับฟังข้อคิดเห็นเพิ่มเติม

ทางที่ปรึกษาได้นำเสนอรูปแบบรายละเอียดโครงการ ผลการศึกษาด้านสิ่งแวดล้อม มาตรการในการป้องกันและแก้ไขผลกระทบด้านสิ่งแวดล้อม รวมทั้งผลการประชุมรับฟังความคิดเห็นของโครงการตลอดระยะเวลาการศึกษาของโครงการให้ทางที่ประชุมได้รับทราบ เพื่อทำความเข้าใจโครงการและรับฟังความคิดเห็นและข้อเสนอแนะที่มีต่อโครงการ

โดยมีข้อสรุปจากการหารือ ดังนี้

๑. ห่วงกังวลผลกระทบด้านฝุ่นละออง เสียง และความสั่นสะเทือน จากกิจกรรมการก่อสร้างของโครงการ

๒. ขอให้ก่อสร้างภายในระยะเวลาที่กำหนดเพื่อลดผลกระทบจากการก่อสร้าง

เลิกประชุมเวลา ๑๘.๐๐ น.

บรรยากาศการหารือรับฟังความคิดเห็นเพิ่มเติม

.....ผู้จดบันทึกการหารือ
(นางสาวมนสิกานต์ จันทราช)
นักวิชาการด้านการมีส่วนร่วมของประชาชน
บริษัท เอเซีย แล็ป แอนด์ คอนซัลแตนท์ จำกัด

รายชื่อผู้เข้าร่วมประชุม

เรื่อง: การเข้าพบเพื่อรับฟังความคิดเห็นเพิ่มเติม โครงการปรับปรุงและแก้ไขปัญหาการจราจรทางแยกต่างระดับแยกเขาไร่ยา บนทางหลวงหมายเลข 3

วัน: วันอังคารที่ 25 มีนาคม พ.ศ. 2568

เวลา: 17.00 น.

สถานที่: ณ โรบินสัน ไลฟ์สไตล์ จันทบุรี ตำบลจันทนิมิต อำเภอเมืองจันทบุรี จังหวัดจันทบุรี

ลำดับ	ชื่อ-สกุล	ตำแหน่ง	หน่วยงาน	หมายเลขโทรศัพท์	ลายมือชื่อ
1					
2					
3					
4					
5					
6					
7					
8					
9					
10					

รายชื่อผู้เข้าร่วมประชุม

เรื่อง: การเข้าพบเพื่อรับฟังความคิดเห็นเพิ่มเติม โครงการปรับปรุงและแก้ไขปัญหาการจราจรทางแยกต่างระดับแยกเขาไร่ยา บนทางหลวงหมายเลข 3

วัน: วันอังคารที่ 25 มีนาคม พ.ศ. 2568

เวลา: 17.00 น.

สถานที่: ณ โรบินสัน ไลฟ์สไตล์ จันทบุรี ตำบลจันทนิมิต อำเภอเมืองจันทบุรี จังหวัดจันทบุรี

ลำดับ	ชื่อ-สกุล	ตำแหน่ง	หน่วยงาน	หมายเลขโทรศัพท์	ลายมือชื่อ
1	นางสาวภัทราพร กังวานเจษฎา	นักวิชาการสิ่งแวดล้อม	บริษัท เอเชีย แล็ป แอนด์ คอนซัลแตนท์ จำกัด	094 453 6289	ภัทราพร
2	นางสาวมนสิกานต์ จันทราช	นักวิชาการด้านการมีส่วนร่วมของประชาชน	บริษัท เอเชีย แล็ป แอนด์ คอนซัลแตนท์ จำกัด	0629169747	
3					
4					
5					
6					
7					
8					
9					
10					

รายชื่อผู้เข้าร่วมประชุม

เรื่อง: การเข้าพบเพื่อรับฟังความคิดเห็นเพิ่มเติม โครงการปรับปรุงและแก้ไขปัญหาการจราจรทางแยกต่างระดับแยกเขาไร่ยา บนทางหลวงหมายเลข 3

วัน: วันอังคารที่ 25 มีนาคม พ.ศ. 2568

เวลา: 17.00 น.

สถานที่: ณ โรบินสัน ไลฟ์สไตล์ จันทบุรี ตำบลจันทนิมิต อำเภอเมืองจันทบุรี จังหวัดจันทบุรี

ลำดับ	ชื่อ-สกุล	ตำแหน่ง	หน่วยงาน	หมายเลขโทรศัพท์	ลายมือชื่อ
1					
2					
3					
4					
5					
6					
7					
8					
9					
10					

รายชื่อผู้เข้าร่วมประชุม

เรื่อง: การเข้าพบเพื่อรับฟังความคิดเห็นเพิ่มเติม โครงการปรับปรุงและแก้ไขปัญหาการจราจรทางแยกต่างระดับแยกเขาไร่ยา บนทางหลวงหมายเลข 3

วัน: วันอังคารที่ 25 มีนาคม พ.ศ. 2568

เวลา: 17.00 น.

สถานที่: ณ โรบินสัน ไลฟ์สไตล์ จันทบุรี ตำบลจันทนิมิต อำเภอเมืองจันทบุรี จังหวัดจันทบุรี

ลำดับ	ชื่อ-สกุล	ตำแหน่ง	หน่วยงาน	หมายเลขโทรศัพท์	ลายมือชื่อ
1	นางสาวภัทราพร กังวานเจษฎา	นักวิชาการสิ่งแวดล้อม	บริษัท เอเชีย แล็ป แอนด์ คอนซัลแตนท์ จำกัด	094 45 36 289	ภัทราพร
2	นางสาวมนสิกานต์ จันทราช	นักวิชาการด้านการมีส่วนร่วมของประชาชน	บริษัท เอเชีย แล็ป แอนด์ คอนซัลแตนท์ จำกัด	062 91 69 747	[illegible]
3					
4					
5					
6					
7					
8					
9					
10					

รายชื่อผู้เข้าร่วมประชุม

เรื่อง: การเข้าพบเพื่อรับฟังความคิดเห็นเพิ่มเติม โครงการปรับปรุงและแก้ไขปัญหาการจราจรทางแยกต่างระดับแยกเขาไร่ยา บนทางหลวงหมายเลข 3

วัน: วันอังคารที่ 25 มีนาคม พ.ศ. 2568

เวลา: 17.00 น.

สถานที่: ณ โรบินสัน ไลฟ์สไตล์ จันทบุรี ตำบลจันทนิมิต อำเภอเมืองจันทบุรี จังหวัดจันทบุรี

ลำดับ	ชื่อ-สกุล	ตำแหน่ง	หน่วยงาน	หมายเลขโทรศัพท์	ลายมือชื่อ
1					
2					
3					
4					
5					
6					
7					
8					
9					
10					

รายชื่อผู้เข้าร่วมประชุม

เรื่อง: การเข้าพบเพื่อรับฟังความคิดเห็นเพิ่มเติม โครงการปรับปรุงและแก้ไขปัญหาการจราจรทางแยกต่างระดับแยกเขาไร่ยา บนทางหลวงหมายเลข 3

วัน: วันอังคารที่ 25 มีนาคม พ.ศ. 2568

เวลา: 17.00 น.

สถานที่: ณ โรบินสัน ไลฟ์สไตล์ จันทบุรี ตำบลจันทนิมิต อำเภอเมืองจันทบุรี จังหวัดจันทบุรี

ลำดับ	ชื่อ-สกุล	ตำแหน่ง	หน่วยงาน	หมายเลขโทรศัพท์	ลายมือชื่อ
1	นางสาวภัทราพร กังวานเจษฎา	นักวิชาการสิ่งแวดล้อม	บริษัท เอเชีย แล็ป แอนด์ คอนซัลแตนท์ จำกัด	094 4536289	ภัทราพร
2	นางสาวมนสิการนต์ จันทราช	นักวิชาการด้านการมีส่วนร่วมของประชาชน	บริษัท เอเชีย แล็ป แอนด์ คอนซัลแตนท์ จำกัด	0629169747	
3					
4					
5					
6					
7					
8					
9					
10					