

มาตรการป้องกันและแก้ไขผลกระทบสิ่งแวดล้อม สิ่งที่ส่งมาด้วย ๗

และมาตรการติดตามตรวจสอบผลกระทบสิ่งแวดล้อม

โครงการทำเหมืองชนิดแร่หินอุตสาหกรรมชนิดหินปูน

(เพื่ออุตสาหกรรมก่อสร้าง) ของห้างหุ้นส่วนจำกัด มาตรฐานรีจัทธการ

ดำขอประทานบัตรที่ 2/2560

ร่วมแผนผังโครงการเดียวกันกับ บริษัท ศิลามาตรฐาน จำกัด

ดำขอประทานบัตรที่ 3/2560

ห้างหุ้นส่วนจำกัด มาตรฐานรีจัทธการ

เลขที่ 8 ม.2 ตำบลพลับพลาไชย อำเภออุทุมพร จัหวัดสุพรรณบุรี



สำนักงานนโยบายและแผนทรัพยากรธรรมชาติและสิ่งแวดล้อม



ห้างหุ้นส่วนจำกัด มาตรฐานจักรกล
เลขที่ 8 ม.2 ต.พลับพลาไชย อ.อุทุมพร จ.สุพรรณบุรี
โทร. 035 - 421408-9 โทรสาร. 035 - 421750

หนังสือแสดงเจตจำนง

โดยหนังสือแสดงเจตจำนงฉบับนี้ข้าพเจ้า ห้างหุ้นส่วนจำกัด มาตรฐานจักรกล สำนักงานใหญ่ตั้งอยู่เลขที่ 8 หมู่ที่ 2 ตำบลพลับพลาไชย อำเภออุทุมพร จังหวัดสุพรรณบุรี 72160 โดยนายชัยวัฒน์ มาตรฐานศรี และ นายอดิศักดิ์ มาตรฐานศรี กรรมการผู้จัดการ ผู้มีอำนาจลงนามผูกพันนิติบุคคล ยินดีปฏิบัติตามเงื่อนไขมาตรการป้องกันและแก้ไขผลกระทบสิ่งแวดล้อม และมาตรการติดตามตรวจสอบผลกระทบสิ่งแวดล้อม ตามที่ปรากฏในรายงานการประเมินผลกระทบสิ่งแวดล้อม โครงการทำเหมืองชนิดแร่หินอุตสาหกรรมชนิดหินปูน (เพื่ออุตสาหกรรมก่อสร้าง) ของห้างหุ้นส่วนจำกัด มาตรฐานจักรกล คำขอประทานบัตรที่ 2/2560 ร่วมแผนผังโครงการเดียวกันกับบริษัท ศิลามาตรฐาน จำกัด คำขอประทานบัตรที่ 3/2560 ตั้งอยู่ที่ ตำบลพลับพลาไชย อำเภออุทุมพร จังหวัดสุพรรณบุรี และตามที่หน่วยงานราชการที่เกี่ยวข้องกำหนด

เพื่อเป็นหลักฐานจึงได้ลงลายมือชื่อพร้อมประทับตราข้างๆ ไว้เป็นหลักฐาน

ลงชื่อ.....

(นายชัยวัฒน์ มาตรฐานศรี และนายอดิศักดิ์ มาตรฐานศรี)

หุ้นส่วนผู้จัดการ


ของห้างหุ้นส่วนจำกัด มาตรฐานจักรกล



ตารางที่ 1 มาตรการป้องกันและแก้ไขผลกระทบสิ่งแวดล้อมที่กำหนดไว้ในรายงานการประเมินผลกระทบสิ่งแวดล้อม

ตารางที่ 1-1 มาตรการป้องกันและแก้ไขผลกระทบสิ่งแวดล้อมทั่วไป

ทรัพยากรสิ่งแวดล้อม	มาตรการป้องกันและแก้ไขผลกระทบสิ่งแวดล้อม	สถานที่ดำเนินงาน	ระยะเวลาดำเนินการ	งบประมาณ (บาท)	ผู้รับผิดชอบ
ระยะดำเนินการทำเหมือง และสิ้นสุดการทำเหมือง	1. ให้มีจุดรับเรื่องราวร้องทุกข์ความเดือดร้อนของประชาชนที่เกิดจากกิจกรรมการทำเหมืองแร่และกิจกรรมที่เกี่ยวข้อง และกรณีมีผู้ร้องเรียนผู้ถือประทานบัตรจะต้องดำเนินการแก้ไข และให้ความช่วยเหลือด้วยความเป็นธรรม	- ที่ทำการผู้ใหญ่บ้าน หมู่ที่ 2 และหมู่ที่ 4 ตำบลบ้านโคง - ที่ทำการผู้ใหญ่บ้าน หมู่ที่ 13 ตำบลพลับพลาไชย	- ตั้งแต่เปิดทำเหมืองจนถึงอายุประทานบัตร	-	- ห้างหุ้นส่วนจำกัด มาตรฐานจรักรกล
	2. ให้ทำการปรับปรุงฟื้นฟูพื้นที่โครงการที่ผ่านการทำเหมืองแร่แล้ว และพื้นที่สิ้นสุดการใช้ประโยชน์แล้ว ตามแผนงานการฟื้นฟูพื้นที่ผ่านการทำเหมือง พร้อมทั้งให้รายงานผลการดำเนินงานให้สำนักงานนโยบายและแผนทรัพยากรธรรมชาติและสิ่งแวดล้อม และกรมอุตสาหกรรมพื้นฐานและการเหมืองแร่ทราบทุกปี (เอกสารแนบท้าย)	- บริเวณพื้นที่ผ่านการทำเหมือง	- ตั้งแต่เปิดทำเหมืองจนถึงอายุประทานบัตร	- ตามแผนการฟื้นฟูพื้นที่ผ่านการทำเหมืองแร่	- ห้างหุ้นส่วนจำกัด มาตรฐานจรักรกล
	3. ผู้ถือประทานบัตรจะต้องวางหลักประกันการฟื้นฟูสภาพพื้นที่การทำเหมือง และเยียวยาผู้ได้รับผลกระทบจากการทำเหมืองแร่ ตามประกาศคณะกรรมการแร่ เรื่อง การวางหลักประกันการฟื้นฟูสภาพพื้นที่การทำเหมืองและการเยียวยาผู้ได้รับผลกระทบจากการทำเหมือง พ.ศ.2562	- บริเวณพื้นที่โครงการ	- ตั้งแต่เปิดทำเหมืองจนถึงอายุประทานบัตร	- อยู่ในงบดำเนินงาน	- ห้างหุ้นส่วนจำกัด มาตรฐานจรักรกล

ลงนาม 

(นายชัยวัฒน์ มาตรฐาน และนายอดิศักดิ์ มาตรฐาน)

ผู้มีอำนาจลงนามของห้างหุ้นส่วนจำกัด มาตรฐานจรักรกล



ลงนาม  รับรองจำนวนหน้า 1/63

(นายกล้า มณีโชติ)

บุคคลธรรมดาผู้มีสิทธิจัดทำรายงาน/กรรมการผู้จัดทำ

บริษัท เอ บี อี เอ็น เอ็นจิเนียริง คอนซัลแตนท์ จำกัด



ตารางที่ 1-1 มาตรการป้องกันและแก้ไขผลกระทบสิ่งแวดล้อมทั่วไป (ต่อ)

ทรัพยากรสิ่งแวดล้อม	มาตรการป้องกันและแก้ไขผลกระทบสิ่งแวดล้อม	สถานที่ดำเนินงาน	ระยะเวลาดำเนินการ	งบประมาณ (บาท)	ผู้รับผิดชอบ
	4. ผู้ถือประทานบัตรจะต้องจัดทำประกันภัยความรับผิดชอบต่อชีวิต ร่างกาย ทรัพย์สินของบุคคลภายนอกกับนิติบุคคลที่ได้ใบอนุญาตประกอบธุรกิจประกันภัยที่จดทะเบียนในราชอาณาจักร ตามประกาศคณะกรรมการแร่ เรื่อง การกำหนดวงเงินและการจัดทำประกันภัยความรับผิดชอบต่อชีวิต ร่างกาย ทรัพย์สินของบุคคลภายนอก พ.ศ.2562 และจะต้องทำหลักประกันดังกล่าว ให้มีระยะเวลาครอบคลุมต่อเนื่องตลอดอายุประทานบัตรให้มีจำนวนเงินเอาประกันภัยสำหรับความเสียหายที่เกิดขึ้นต่อครั้ง สำหรับการเสียชีวิต พุพพลภาพถาวรสิ้นเชิงหรือคำรักษาพยาบาล และความเสียหายต่อทรัพย์สินของผู้ได้รับความเสียหาย	- บริเวณพื้นที่โครงการ	- ตั้งแต่เปิดทำเหมืองจนถึงอายุประทานบัตร	- อยู่ในงบดำเนินงาน	- ห้างหุ้นส่วนจำกัด มาตรฐานจี้กรกล
	5. ในกรณีที่ผู้ถือประทานบัตร มีความจำเป็นต้องการเปลี่ยนแปลงรายละเอียดโครงการ หรือกิจการที่ต้องจัดทำรายงานการประเมินผลกระทบสิ่งแวดล้อมตามมาตรา 48 แห่งพระราชบัญญัติส่งเสริมและรักษาคุณภาพสิ่งแวดล้อมแห่งชาติ (ฉบับที่ 2) พ.ศ.2561 เมื่อคณะกรรมการผู้ชำนาญการฯ ได้ให้ความเห็นชอบรายงานการประเมินผลกระทบสิ่งแวดล้อมแล้ว ภายหลังที่ได้รับอนุมัติหรืออนุญาตจากเจ้าหน้าที่ตามกฎหมาย	- บริเวณพื้นที่โครงการ และชุมชนใกล้เคียง	- ตั้งแต่เปิดทำเหมืองจนถึงอายุประทานบัตร	-	- ห้างหุ้นส่วนจำกัด มาตรฐานจี้กรกล

ลงนาม.....

(นายชัยวัฒน์ มาตรฐาน และนายอดิศักดิ์ มาตรฐาน)

ผู้มีอำนาจลงนามของห้างหุ้นส่วนจำกัด มาตรฐานจี้กรกล



ลงนาม..... รับรองจำนวนหน้า 2/63

(นายกล้า มณีโชติ)

บุคคลธรรมดาผู้มีสิทธิจัดทำรายงาน/กรรมการผู้จัดการ
บริษัท เอ บี อี เอ็น เอ็นจิเนียริง คอนซัลแตนท์ จำกัด



ตารางที่ 1-1 มาตรการป้องกันและแก้ไขผลกระทบสิ่งแวดล้อมทั่วไป (ต่อ)

ทรัพยากรสิ่งแวดล้อม	มาตรการป้องกันและแก้ไขผลกระทบสิ่งแวดล้อม	สถานที่ดำเนินงาน	ระยะเวลาดำเนินการ	งบประมาณ (บาท)	ผู้รับผิดชอบ
	<p>ที่เกี่ยวข้องแล้ว หรือมาตรการติดตามตรวจสอบผลกระทบสิ่งแวดล้อม ให้แตกต่างไปจากที่ได้เสนอไว้ในรายงานการประเมินผลกระทบสิ่งแวดล้อม ตามที่คณะกรรมการผู้ชำนาญการฯ ได้ให้ความเห็นชอบไปแล้วให้เป็นหน้าที่ของหน่วยงานที่มีอำนาจหน้าที่ในการพิจารณาอนุมัติ หรืออนุญาตให้ดำเนินการตามกฎหมายเป็นผู้พิจารณา ดังนี้</p> <p>5.1 หากเห็นว่าไม่กระทบต่อสาระสำคัญในรายงานฯ ให้หน่วยงานฯ รับผิดชอบแจ้งไว้ และแจ้งสำนักงานนโยบายและแผนทรัพยากรธรรมชาติและสิ่งแวดล้อมเพื่อทราบ</p> <p>5.2 หากเห็นว่าการเปลี่ยนแปลงกระทบต่อสาระสำคัญในรายงานฯ ให้หน่วยงานจัดส่งรายงานการปรับปรุงแก้ไขรายละเอียดโครงการ หรือมาตรการฯ ให้สำนักงานนโยบายและแผนทรัพยากรธรรมชาติและสิ่งแวดล้อม เพื่อเสนอให้คณะกรรมการผู้ชำนาญการฯ คณะที่เกี่ยวข้องพิจารณา ให้ความเห็นชอบประกอบก่อนการเปลี่ยนแปลงหรือปรับปรุงมาตรการดังกล่าว</p>				

ลงนาม

(นายชัยวัฒน์ มาตรศรี และนายอดิศักดิ์ มาตรศรี)

ผู้มีอำนาจลงนามของห้างหุ้นส่วนจำกัด มาตรศรีจักรกล



ลงนาม

(นายกกล้า มณีโชติ)

บุคคลธรรมดาผู้มีสิทธิจัดทำรายงาน/กรรมการผู้จัดการ


บริษัท เอ บี อี เอ็น เอ็นจิเนียริง คอนซัลแตนท์ จำกัด

รับรองจำนวนหน้า 3/63



ตารางที่ 1-1 มาตรการป้องกันและแก้ไขผลกระทบสิ่งแวดล้อมทั่วไป (ต่อ)

ทรัพยากรสิ่งแวดล้อม	มาตรการป้องกันและแก้ไขผลกระทบสิ่งแวดล้อม	สถานที่ดำเนินงาน	ระยะเวลาดำเนินการ	งบประมาณ (บาท)	ผู้รับผิดชอบ
	6. ในระหว่างการทำเหมืองหากขุดพบโบราณวัตถุ หรือร่องรอยโบราณคดี ไม่ว่าจะเป็นภาพเขียนสีหรืออื่นๆ ที่มีความสำคัญทางประวัติศาสตร์จะต้องรายงานและขอความร่วมมือกรมศิลปากร หรือสำนักศิลปากรในท้องที่เข้าไปดำเนินการตรวจสอบพื้นที่ ทั้งนี้ในระหว่างการสำรวจจะต้องหยุดการทำเหมืองชั่วคราวและหากพิสูจน์แล้วว่าเป็นแหล่งโบราณคดี ผู้ถือประทานบัตรจะต้องปฏิบัติตามเงื่อนไขของหน่วยงานที่เกี่ยวข้องโดยไม่มีข้อเรียกร้องใดๆ	-บริเวณพื้นที่โครงการ	-ตั้งแต่เปิดทำเหมืองจนถึงอายุประทานบัตร	-อยู่ในงบดำเนินงานของโครงการ	-ห้างหุ้นส่วนจำกัด มาตรฐานจักรกล
	7. ให้ผู้ดำเนินการ หรือผู้ขออนุญาต เสนอรายงานผลการปฏิบัติตามมาตรการป้องกันและแก้ไขผลกระทบสิ่งแวดล้อม และมาตรการติดตามตรวจสอบผลกระทบสิ่งแวดล้อมเป็นเอกสารพร้อมกับข้อมูลที่เป็นไฟล์อิเล็กทรอนิกส์ที่บันทึกบนอุปกรณ์ตามรูปแบบที่สำนักงานนโยบายและแผนทรัพยากรธรรมชาติและสิ่งแวดล้อมกำหนด ต่อหน่วยงานของรัฐซึ่งมีอำนาจอนุญาตตามกฎหมายให้ดำเนินโครงการหรือกิจการอันเป็นกิจกรรมหลักที่ต้องจัดทำรายงานการประเมินผลกระทบสิ่งแวดล้อม ณ สำนักงานของหน่วยงานของรัฐ ทราบอย่างน้อยปีละ 2 ครั้ง	-บริเวณพื้นที่โครงการและชุมชนใกล้เคียง	-ตั้งแต่เปิดทำเหมืองจนถึงอายุประทานบัตร	-รายละเอียดตามมาตรการติดตามตรวจสอบผลกระทบสิ่งแวดล้อม	-ห้างหุ้นส่วนจำกัด มาตรฐานจักรกล

ลงนาม 

(นายชัยวัฒน์ มาตรฐาน และนายอดิศักดิ์ มาตรฐาน)
ผู้มีอำนาจลงนามของห้างหุ้นส่วนจำกัด มาตรฐานจักรกล



ลงนาม  รับรองจำนวนหน้า 4/63

(นายกล้า มณีโชติ)

บุคคลธรรมดาผู้มีสิทธิจัดทำรายงาน/กรรมการผู้จัดการ
บริษัท เอ บี อี เอ็น เอ็นจิเนียริง คอนซัลแตนท์ จำกัด



ตารางที่ 1-2 มาตรการป้องกันและแก้ไขผลกระทบสิ่งแวดล้อมระยะดำเนินการ

ทรัพยากรสิ่งแวดล้อม	มาตรการป้องกันและแก้ไขผลกระทบสิ่งแวดล้อม	สถานที่ดำเนินงาน	ระยะเวลาดำเนินการ	งบประมาณ (บาท)	ผู้รับผิดชอบ
1. สภาพภูมิประเทศ	1.1 ให้เว้นพื้นที่ไม่ทำเหมืองตามเหมืองตามแนวเขตประทานบัตรทางด้านทิศเหนือ ทิศตะวันออก และทิศใต้ของพื้นที่โครงการ ในระยะไม่น้อยกว่า 10 ม. โดยให้พื้นที่ไม่มีกิจกรรมการทำเหมืองทางด้านทิศตะวันตกเป็นพื้นที่กันเขตเพื่อเป็นการรักษาสภาพภูมิประเทศเดิมไว้ (รูปที่ 1)	-บริเวณพื้นที่ทำเหมือง	-ตลอดระยะดำเนินการและตลอดอายุประทานบัตร	-อยู่ในงบดำเนินงาน	-ห้างหุ้นส่วนจำกัด มาตรฐานจี้กรกล
	1.2 ให้เปิดการทำเหมืองเพื่อทำการผลิตแร่ตามแผนผังโครงการทำเหมือง โดยเปิดหน้าเหมืองในลักษณะขั้นบันได กำหนดให้ขั้นบันไดหน้าเหมืองสูงไม่เกิน 10 ม. และกว้างไม่น้อยกว่า 10 ม. และควบคุมความลาดชันสุดท้ายของหน้าเหมือง (Overall Slope) ไม่เกิน 45 องศา ตลอดจนหลีกเลี่ยงการเดินหน้าเหมืองที่มีชั้นหินเอียงเข้าหาหน้างาน เพื่อป้องกันการพังถล่มหรือการร่วงหล่นของเศษหิน เศษหินบริเวณหน้าเหมือง (รูปที่ 2 ถึงรูปที่ 13)	-บริเวณพื้นที่ทำเหมือง	-ตลอดระยะดำเนินการและตลอดอายุประทานบัตร	-อยู่ในงบดำเนินงาน	-ห้างหุ้นส่วนจำกัด มาตรฐานจี้กรกล

ลงนาม

(นายชัยวัฒน์ มาตรฐาน และนายอดิศักดิ์ มาตรฐาน)

ผู้มีอำนาจลงนามของห้างหุ้นส่วนจำกัด มาตรฐานจี้กรกล



ลงนาม

(นายกล้า มณีโชติ)

บุคคลธรรมดาผู้มีสิทธิจัดทำรายงาน/กรรมการผู้จัดการ

บริษัท เอ บี อี เอ็น เอ็นจิเนียริ่ง คอนซัลแตนท์ จำกัด



ตารางที่ 1-2 มาตรการป้องกันและแก้ไขผลกระทบสิ่งแวดล้อมระยะดำเนินการ (ต่อ)

ทรัพยากรสิ่งแวดล้อม	มาตรการป้องกันและแก้ไขผลกระทบสิ่งแวดล้อม	สถานที่ดำเนินงาน	ระยะเวลาดำเนินการ	งบประมาณ (บาท)	ผู้รับผิดชอบ
	1.3 ให้ทำการปกเสาคอนกรีต เหล็ก หรือวัสดุอื่นๆ ตามความเหมาะสมในบริเวณแนวเขตเว้นการทำเหมือง เพื่อใช้จุดสังเกตในการปฏิบัติงาน รวมทั้งใช้อ่างอิงในการตรวจสอบการทำเหมืองต่อไป	-บริเวณพื้นที่ทำเหมือง	-ตลอดระยะดำเนินการและตลอดอายุประทานบัตร	-อยู่ในงบดำเนินงาน	-ห้างหุ้นส่วนจำกัด มาตรฐานจี้กรกล
	1.4 ให้ตรวจสอบเสถียรภาพบริเวณหน้าเหมืองให้มีความมั่นคงแข็งแรงและปลอดภัยอยู่เสมอ โดยสังเกตจากสิ่งบอเหตุที่มักเกิดขึ้นก่อนการพังทลายของหน้าเหมือง ดังนี้ (1) เกิดรอยแยกบนหรือด้านหลังยอดของบันไดหรือหน้าความลาดชัน มีน้ำไหลผ่านออกที่มีลักษณะขุ่นข้น (2) หน้าความลาดชันเกิดการโป่งบวมหรือการเคลื่อนที่ขยับออกจากกันของรอยชั้นไม่ต่อเนื่อง (3) มีวัสดุตกลงมาหรือมีน้ำไหลซึมออกจากหน้าเหมือง (4) มีมวลวัสดุที่ขยับเคลื่อนที่หรือมีน้ำไหลออกบริเวณด้านหน้าของดินบันไดหรือหน้าความลาดชัน (5) หน้าความลาดชันมีความขรุขระไม่สม่ำเสมอหรือมีความราบเรียบเป็นเงามัน	-บริเวณพื้นที่ทำเหมือง	-ตลอดระยะดำเนินการและตลอดอายุประทานบัตร	-	-ห้างหุ้นส่วนจำกัด มาตรฐานจี้กรกล

ลงนาม

(นายชัยวัฒน์ มาตรฐาน และนายอดิศักดิ์ มาตรฐาน)

ผู้มีอำนาจลงนามของห้างหุ้นส่วนจำกัด มาตรฐานจี้กรกล



ลงนาม

(นายกกล้า มณีโชติ)

บุคคลธรรมดาผู้มีสิทธิจัดทำรายงาน/กรรมการผู้จัดการ


บริษัท เอ บี อี เอ็น เอ็นจิเนียริง คอนซัลแตนท์ จำกัด

รับรองจำนวนหน้า 6/63




ตารางที่ 1-2 มาตรการป้องกันและแก้ไขผลกระทบสิ่งแวดล้อมระยะดำเนินการ (ต่อ)

ทรัพยากรสิ่งแวดล้อม	มาตรการป้องกันและแก้ไขผลกระทบสิ่งแวดล้อม	สถานที่ดำเนินงาน	ระยะเวลาดำเนินการ	งบประมาณ (บาท)	ผู้รับผิดชอบ
	1.5 หากพบสิ่งบ่งชี้ที่อาจก่อให้เกิดความไม่มีเสถียรภาพของหน้าเหมืองได้ ให้หลีกเลี่ยงการปฏิบัติงานในบริเวณดังกล่าวแล้วดำเนินการวิเคราะห์เสถียรภาพของหน้าเหมืองโดยละเอียด เพื่อประเมินว่าการทำงานในสภาพดังกล่าวมีความปลอดภัยหรือไม่ หากไม่มีความปลอดภัยให้ดำเนินการปรับปรุงความลาดชันของหน้าเหมือง	-บริเวณพื้นที่ทำเหมือง	-ตลอดระยะดำเนินการและตลอดอายุประทานบัตร	-อยู่ในงบดำเนินงาน	-ห้างหุ้นส่วนจำกัด มาตรฐานจักรกล
2. คุณภาพอากาศ	2.1 ให้อายุยานพาหนะ เครื่องจักรอุปกรณ์ ที่ก่อให้เกิดไอเสียหรือฝุ่นละอองจะต้องได้รับการตรวจสอบสภาพเครื่องยนต์อย่างสม่ำเสมอตามชนิดของยานพาหนะและเครื่องจักร	-บริเวณพื้นที่โครงการ	-ตลอดระยะดำเนินการและตลอดอายุประทานบัตร	-อยู่ในงบดำเนินงาน	-ห้างหุ้นส่วนจำกัด มาตรฐานจักรกล
	2.2 จัดให้มีรถบรรทุกน้ำ เพื่อใช้ฉีดพรมเส้นทางขนส่งแร่ในพื้นที่โครงการ บริเวณโรงโม่หิน และเส้นทางขนส่งในช่วงที่เป็นถนนบดอัดจากโรงโม่หินสู่พื้นที่ภายนอก อย่างน้อยวันละ 3-4 ครั้ง หรือตามความเหมาะสมกับสภาพภูมิอากาศ พร้อมทั้งให้ดูแลเก็บกวาดฝุ่น และปรับปรุงสภาพเส้นทางขนส่งแร่ให้มีสภาพใช้งานได้ดีและปลอดภัยอยู่เสมอ	-เส้นทางขนส่งแร่ -เส้นทางขนส่งแร่ในพื้นที่โครงการและบริเวณโรงโม่หิน	-ตลอดระยะดำเนินการและตลอดอายุประทานบัตร	-อยู่ในงบดำเนินงาน	-ห้างหุ้นส่วนจำกัด มาตรฐานจักรกล
	2.3 ใช้ความเร็วและน้ำหนักของรถบรรทุกขนส่งแร่ให้เป็นไปตามที่ทางราชการกำหนด และควบคุมความเร็วไม่เกิน 30 กม./ชม.	-เส้นทางขนส่งแร่	-ตลอดระยะดำเนินการและตลอดอายุประทานบัตร	-	-ห้างหุ้นส่วนจำกัด มาตรฐานจักรกล

ลงนาม 

(นายชัยวัฒน์ มาตรฐาน และนายอดิศักดิ์ มาตรฐาน)
ผู้มีอำนาจลงนามของห้างหุ้นส่วนจำกัด มาตรฐานจักรกล



ลงนาม  รับรองจำนวนหน้า 7/63


(นายกล้า มณีโชติ)

บุคคลธรรมดาผู้มีสิทธิจัดทำรายงาน/กรรมการผู้จัดการ
บริษัท เอ บี อี เอ็น เอ็นจิเนียริง คอนซัลแตนท์ จำกัด



ตารางที่ 1-2 มาตรการป้องกันและแก้ไขผลกระทบสิ่งแวดล้อมระยะดำเนินการ (ต่อ)


ทรัพยากรสิ่งแวดล้อม	มาตรการป้องกันและแก้ไขผลกระทบสิ่งแวดล้อม	สถานที่ดำเนินงาน	ระยะเวลาดำเนินการ	งบประมาณ (บาท)	ผู้รับผิดชอบ
	ในช่วงที่ผ่านชุมชน พร้อมทั้งให้ปิดคลุมกระบะบรรทุกให้มิดชิดก่อนออกนอกพื้นที่โครงการ		บัตร		
	2.4 ในการขนส่งแร่ออกนอกพื้นที่โครงการจะต้องใช้ผ้าใบคลุมกระบะบรรทุกให้มิดชิดเพื่อลดการฟุ้งกระจายของฝุ่นละอองและการกระเด็นของเศษหินและใช้ควบคุมน้ำหนักบรรทุกและความเร็วของรถบรรทุกแร่โดยเฉพาะช่วงที่ผ่านพื้นที่ชุมชนให้อยู่ในพิสัยที่ทางราชการกำหนดไว้ และห้ามมีการขนส่งแร่ในช่วงเวลา 07.00-08.30 น. และ 15.00-16.30 น. ซึ่งเป็นช่วงที่นักเรียนและประชาชนเดินทางไป-กลับจากโรงเรียนและที่ทำงาน	-เส้นทางขนส่งแร่ -เส้นทางขนส่งแร่ในพื้นที่โครงการและบริเวณโรงโม่หิน	-ตลอดระยะดำเนินการและตลอดอายุประทานบัตร	-อยู่ในงบดำเนินงาน	-ห้างหุ้นส่วนจำกัด มาตรฐานจักรกล
	2.5 ในการเกลี่ยหินบนหน้าเหมืองจะต้องกระทำในช่วงที่มีลมสงบหรือมีการฉีดพรมน้ำก่อนทำการตักขนเพื่อป้องกันการฟุ้งกระจายของฝุ่นละออง	-บริเวณพื้นที่ทำเหมือง	-ตลอดระยะดำเนินการและตลอดอายุประทานบัตร	-อยู่ในงบดำเนินงาน	-ห้างหุ้นส่วนจำกัด มาตรฐานจักรกล
	2.6 กำหนดให้โรงโม่หินมีระบบการบำรุงรักษาเครื่องจักรและอุปกรณ์ทั้งหมดแบบป้องกันเป็นไปตามประกาศกรมอุตสาหกรรมพื้นฐานและการเหมืองแร่ เรื่อง ให้โรงโม่บดหรือย่อยหิน มีระบบป้องกันผลกระทบสิ่งแวดล้อม ดังเช่น	-โรงโม่หินของโครงการ	-ตลอดระยะดำเนินการและตลอดอายุประทานบัตร	-อยู่ในงบดำเนินงาน	-ห้างหุ้นส่วนจำกัด มาตรฐานจักรกล

ลงนาม 

(นายชัยวัฒน์ มาตรฐาน และนายอดิศักดิ์ มาตรฐาน)

ผู้มีอำนาจลงนามของห้างหุ้นส่วนจำกัด มาตรฐานจักรกล



ลงนาม  รับรองจำนวนหน้า 8/63


(นายกล้า มณีโชติ)

บุคคลธรรมดาผู้มีสิทธิจัดทำรายงาน/กรรมการผู้จัดการ
บริษัท เอ บี อี เอ็น เอ็นจิเนียริง คอนซัลแตนท์ จำกัด



ตารางที่ 1-2 มาตรการป้องกันและแก้ไขผลกระทบสิ่งแวดล้อมระยะดำเนินการ (ต่อ)

ทรัพยากรสิ่งแวดล้อม	มาตรการป้องกันและแก้ไขผลกระทบสิ่งแวดล้อม	สถานที่ดำเนินงาน	ระยะเวลาดำเนินการ	งบประมาณ (บาท)	ผู้รับผิดชอบ
	ซ่อมบำรุงรักษาเครื่องจักรอุปกรณ์ให้มีสภาพที่ดีตามข้อกำหนด รวมทั้งมีการซ่อมแซมรอยแตก รอยร้าวต่างๆ เพื่อรักษาประสิทธิภาพในการป้องกันการฟุ้งกระจายของฝุ่นละออง				
	2.7 ดูแลรักษาไม้ยืนต้นโตเร็วบริเวณ รอบพื้นที่โครงการ ถ้าหากพบว่า ต้นไม้ที่ทำการปลูกไว้ตายให้ดำเนินการปลูกทดแทน โดยทันที	-บริเวณพื้นที่โครงการ	-ตลอดระยะดำเนินการ และตลอดอายุประทานบัตร	-อยู่ในงบดำเนินงาน	-ห้างหุ้นส่วนจำกัด มาตรฐานจี้กรกล
3. เสียง ความ สั่นสะเทือน และหินปลิว	3.1 จัดให้มีวิศวกรควบคุมดำเนินการทำเหมืองและใช้วัตถุระเบิดอย่างใกล้ชิด เพื่อประสิทธิภาพในการผลิตแร่ให้มีประสิทธิภาพสูงสุด	-บริเวณพื้นที่ทำเหมือง	-ตลอดระยะดำเนินการ และตลอดอายุ ประทานบัตร	-อยู่ในงบดำเนินงาน	-ห้างหุ้นส่วนจำกัด มาตรฐานจี้กรกล
	3.2 ให้ใช้ปริมาณวัตถุระเบิดสูงสุดไม่เกิน 248 กก./จังหวัด และทำการระเบิดวันละ 1 ครั้ง ในช่วงเวลา 16.00-17.00 น. โดยก่อนและหลังการระเบิดมีสัญญาณเตือนที่สามารถเห็นหรือได้ยินชัดเจนในรัศมีไม่น้อยกว่า 500 ม.	-บริเวณพื้นที่ทำเหมือง	-ตลอดระยะดำเนินการ และตลอดอายุ ประทานบัตร	-อยู่ในงบดำเนินงาน	-ห้างหุ้นส่วนจำกัด มาตรฐานจี้กรกล
	3.3 ให้ติดป้ายเขตการใช้วัตถุระเบิด พร้อมทั้งระบุเวลาในการระเบิดไว้บริเวณทางเข้าพื้นที่โครงการและด้านหน้าโรงโม่หิน (รูปที่ 14)	-ทางเข้าพื้นที่โครงการ -ด้านหน้าโรงโม่หิน	-ตลอดระยะดำเนินการ และตลอดอายุ ประทานบัตร	-อยู่ในงบดำเนินงาน	-ห้างหุ้นส่วนจำกัด มาตรฐานจี้กรกล

ลงนาม 

(นายชัยวัฒน์ มาตรฐาน และนายอดิศักดิ์ มาตรฐาน)

ผู้มีอำนาจลงนามของห้างหุ้นส่วนจำกัด มาตรฐานจี้กรกล



ลงนาม  รับรองจำนวนหน้า 9/63

(นายกกล้า มณีโชติ)

บุคคลธรรมดาผู้มีสิทธิจัดทำรายงาน/กรรมการผู้จัดการ
บริษัท เอ บี อี เอ็น เอ็นจีเนียริง คอนซัลแตนท์ จำกัด



ตารางที่ 1-2 มาตรการป้องกันและแก้ไขผลกระทบสิ่งแวดล้อมระยะดำเนินการ (ต่อ)

ทรัพยากรสิ่งแวดล้อม	มาตรการป้องกันและแก้ไขผลกระทบสิ่งแวดล้อม	สถานที่ดำเนินงาน	ระยะเวลาดำเนินการ	งบประมาณ (บาท)	ผู้รับผิดชอบ
	3.4 ให้ตรวจสอบประยะหินปลิว ภายหลังจากการระเบิดทุกครั้ง พร้อมทั้งจัดทำรายงานการออกแบบการเจาะระเบิดทุกครั้ง เพื่อเป็นข้อมูลสำหรับการออกแบบการเจาะระเบิดครั้งต่อไป พร้อมทั้งให้มีวิศวกรควบคุมเป็นผู้ควบคุมการออกแบบการระเบิดให้มีความถูกต้องตามหลักวิชาการ	-บริเวณพื้นที่ทำเหมือง	-ตลอดระยะดำเนินการ และตลอดอายุประทานบัตร	-อยู่ในงบดำเนินงาน	-ห้างหุ้นส่วนจำกัด มาตรฐานศรีจักรกล
	3.5 ให้มีวิศวกรผู้ชำนาญหรือผู้ที่ผ่านการอบรมจากกรมอุตสาหกรรมพื้นฐานและการเหมืองแร่หรือหน่วยงานที่ให้การรับรอง ควบคุมการออกแบบการเจาะระเบิดหน้าเหมือง และการจุดระเบิดทุกขั้นตอน พร้อมทั้งบันทึกรายละเอียดการออกแบบการระเบิดไว้ตรวจสอบทุกครั้ง	-บริเวณพื้นที่ทำเหมือง	-ตลอดระยะดำเนินการ และตลอดอายุประทานบัตร	-อยู่ในงบดำเนินงาน	-ห้างหุ้นส่วนจำกัด มาตรฐานศรีจักรกล
	3.6 กำหนดให้ระเบิดไม่เกินวันละ 1 ครั้ง ในช่วงเวลา 16.00-17.00 น. ในกรณีที่มีเหตุจำเป็นจะต้องเลื่อนเวลาระเบิดให้แจ้งหน่วยงานท้องถิ่นที่เกี่ยวข้อง ล่วงหน้าอย่างน้อย 1 วัน	-บริเวณพื้นที่ทำเหมือง	-ตลอดระยะดำเนินการ และตลอดอายุประทานบัตร	-	-ห้างหุ้นส่วนจำกัด มาตรฐานศรีจักรกล
	3.7 ก่อนระเบิดทุกครั้งให้ดำเนินการดังนี้ - แจ้งให้คนงานอยู่ในที่ปลอดภัย - จัดให้มีพนักงานตรวจตราในรัศมี 100 ม. - ให้สัญญาณเสียงเตือนให้ได้ยินโดยทั่วถึงกันในรัศมี 500 ม.	-บริเวณพื้นที่โครงการ และใกล้เคียง	-ตลอดระยะดำเนินการ และตลอดอายุประทานบัตร	-อยู่ในงบดำเนินงาน	-ห้างหุ้นส่วนจำกัด มาตรฐานศรีจักรกล

ลงนาม.....  

(นายชัยวัฒน์ มาตรฐานศรี และนายอดิศักดิ์ มาตรฐานศรี)

ผู้มีอำนาจลงนามของห้างหุ้นส่วนจำกัด มาตรฐานศรีจักรกล

ลงนาม.....  รับรองจำนวนหน้า...10/63.....

(นายกล้า มณีโชติ)

บุคคลธรรมดาผู้มีสิทธิจัดทำรายงาน/กรรมการผู้จัดการ

บริษัท เอ บี อี เอ็น เอ็นจิเนียริง คอนซัลแตนท์ จำกัด



ตารางที่ 1-2 มาตรการป้องกันและแก้ไขผลกระทบสิ่งแวดล้อมระยะดำเนินการ (ต่อ)

ทรัพยากรสิ่งแวดล้อม	มาตรการป้องกันและแก้ไขผลกระทบสิ่งแวดล้อม	สถานที่ดำเนินงาน	ระยะเวลาดำเนินการ	งบประมาณ (บาท)	ผู้รับผิดชอบ
	- จัดเจ้าหน้าที่ปิดกั้นบริเวณทางเข้า-ออกพื้นที่โครงการ				
	3.8 ให้ดูแลรักษาป้ายแจ้งเตือนเวลาทำการระเบิดที่ติดตั้งไว้บริเวณทางเข้าโครงการให้มีสภาพดีอยู่เสมอ	-บริเวณพื้นที่โครงการ	-ตลอดระยะดำเนินการและตลอดอายุประทานบัตร	-อยู่ในงบดำเนินงาน	-ห้างหุ้นส่วนจำกัด มาตรฐานจี้กรกล
	3.9 งดกิจกรรมที่ก่อให้เกิดเสียงดังในเวลากลางคืนที่เป็นเวลาพักผ่อนของราษฎรบริเวณใกล้เคียง	-บริเวณพื้นที่โครงการ	-ตลอดระยะดำเนินการและตลอดอายุประทานบัตร	-อยู่ในงบดำเนินงาน	-ห้างหุ้นส่วนจำกัด มาตรฐานจี้กรกล
4. อุทกวิทยา และคุณภาพน้ำ	4.1 ซุดลอกตะกอนดินในคูระบายน้ำ เป็นประจำ หรือหากพบว่าตะกอนมีปริมาณ 1/3 พร้อมทั้งดูแลรักษาให้อยู่ในสภาพดีเสมอ และให้ใช้ประโยชน์ตะกอนที่ซุดลอกไปปรับปรุงแนวเส้นทางภายในโครงการ หรือนำไปฟื้นฟูพื้นที่ผ่านการทำเหมือง	-คูระบายน้ำ	-ตลอดระยะดำเนินการและตลอดอายุประทานบัตร	-อยู่ในงบดำเนินงาน	-ห้างหุ้นส่วนจำกัด มาตรฐานจี้กรกล
	4.2 ให้จัดทำบ่อรวม (samip) ที่จุดต่ำสุดของหน้าเหมืองในแต่ละช่วงปี เพื่อรวบรวมน้ำไหลจากพื้นที่ทำเหมืองไว้ในจุดเดียวกัน และพักน้ำให้ตกตะกอนก่อนที่จะนำไปใช้ประโยชน์ในพื้นที่โครงการต่อไป	-บริเวณพื้นที่โครงการ	-ตลอดระยะดำเนินการและตลอดอายุประทานบัตร	-อยู่ในงบดำเนินงาน	-ห้างหุ้นส่วนจำกัด มาตรฐานจี้กรกล

ลงนาม 

(นายชัยวัฒน์ มาตรฐาน และนายอดิศักดิ์ มาตรฐาน)

ผู้มีอำนาจลงนามของห้างหุ้นส่วนจำกัด มาตรฐานจี้กรกล



ลงนาม  รับรองจำนวนหน้า 11/63


(นายกกล้า มณีโชติ)

บุคคลธรรมดาผู้มีสิทธิจัดทำรายงาน/กรรมการผู้จัดการ
บริษัท เอ บี อี เอ็น เอ็นจิเนียริง คอนซัลแตนท์ จำกัด



ตารางที่ 1-2 มาตรการป้องกันและแก้ไขผลกระทบสิ่งแวดล้อมระยะดำเนินการ (ต่อ)

ทรัพยากรสิ่งแวดล้อม	มาตรการป้องกันและแก้ไขผลกระทบสิ่งแวดล้อม	สถานที่ดำเนินงาน	ระยะเวลาดำเนินการ	งบประมาณ (บาท)	ผู้รับผิดชอบ
5. ทรัพยากรดิน	5.1 กำหนดให้นำเปลือกดินและเศษหินที่เกิดขึ้นจากการทำเหมืองไปใช้ประโยชน์ให้มากที่สุด เช่น นำเข้าไม่เป็นหินคลุก การปรับปรุงเส้นทางขนส่ง และการฟื้นฟู เป็นต้น	-บริเวณพื้นที่โครงการ -เส้นทางขนส่งแร่	-ตลอดระยะดำเนินการ และตลอดอายุ ประทานบัตร	-อยู่ในงบดำเนินงาน	-ห้างหุ้นส่วนจำกัด มาตรศรีจักรกล
	5.2 พื้นที่ที่ไม่มีกิจกรรมการทำเหมืองและกิจกรรมที่เกี่ยวข้องให้รักษาสภาพภูมิประเทศเดิมไว้ และปลูกต้นไม้เสริมให้เต็มพื้นที่	-บริเวณพื้นที่โครงการ	-ตลอดระยะดำเนินการ และตลอดอายุ ประทานบัตร	-อยู่ในงบดำเนินงาน	-ห้างหุ้นส่วนจำกัด มาตรศรีจักรกล
	5.3 บริเวณชั้นบันไดหน้าเหมืองที่สิ้นสุดการทำเหมืองตามแผนผังโครงการทำเหมืองแล้ว ให้ทำการปรับลดความลาดชันหน้าเหมืองให้อยู่ในสภาพแข็งแรงและปลอดภัย และขุดหลุมหรือร่องบนชั้นบันไดแล้วนำเปลือกดินใส่ พร้อมทั้งปลูกพืชคลุมดินและไม่ท้องถิ่นไปพร้อมกับการทำเหมือง	-บริเวณพื้นที่โครงการ	-ตลอดระยะดำเนินการ และตลอดอายุ ประทานบัตร	-อยู่ในงบดำเนินงาน	-ห้างหุ้นส่วนจำกัด มาตรศรีจักรกล
6. คมนาคม	6.1 ให้ดูแลรักษาสภาพเส้นทางขนส่งแร่ให้อยู่ในสภาพที่ใช้งานได้ดีอยู่เสมอ และในกรณีเกิดการชำรุดเสียหายจะต้องรีบดำเนินการปรับปรุงซ่อมแซมทันที	-เส้นทางขนส่งแร่	-ตลอดระยะดำเนินการ และตลอดอายุ ประทานบัตร	-อยู่ในงบดำเนินงาน	-ห้างหุ้นส่วนจำกัด มาตรศรีจักรกล
	6.2 ให้ตรวจเช็คสภาพรถยนต์ เช่น ระบบห้ามล้อ ระบบไฟฟ้า การทำงานของเครื่องยนต์ ระบบเกียร์ และอื่นๆ ให้อยู่ในสภาพที่ใช้งานได้ดี และปลอดภัยอยู่เสมอ	-ยานพาหนะ	-ตลอดอายุ ประทานบัตร	-อยู่ในงบดำเนินงาน	-ห้างหุ้นส่วนจำกัด มาตรศรีจักรกล

ลงนาม 

(นายชัยวัฒน์ มาตรศรี และนายอดิศักดิ์ มาตรศรี)

ผู้มีอำนาจลงนามของห้างหุ้นส่วนจำกัด มาตรศรีจักรกล



ลงนาม 

(นายกล้า มณีโชติ)


บุคคลธรรมดาผู้มีสิทธิจัดทำรายงาน/กรรมการผู้จัดการ
บริษัท เอ บี อี เอ็น เอ็นจิเนียริ่ง คอนซัลแตนท์ จำกัด

รับรองจำนวนหน้า 12/63



ตารางที่ 1-2 มาตรการป้องกันและแก้ไขผลกระทบสิ่งแวดล้อมระยะดำเนินการ (ต่อ)

ทรัพยากรสิ่งแวดล้อม	มาตรการป้องกันและแก้ไขผลกระทบสิ่งแวดล้อม	สถานที่ดำเนินงาน	ระยะเวลาดำเนินการ	งบประมาณ (บาท)	ผู้รับผิดชอบ
	6.3 ให้ดูแลรักษาป้ายเตือนต่างๆ ในด้านการคมนาคมขนส่งของโครงการให้อยู่ในสภาพที่ดีอยู่เสมอ ถ้าหากเกิดการชำรุดเสียหายให้รีบดำเนินการซ่อมแซมโดยทันที	-พื้นที่โครงการและ เส้นทางขนส่งแร่	-ตลอดอายุประทานบัตร	-อยู่ในงบดำเนินงาน	-ห้างหุ้นส่วนจำกัด มาตรศรีจักรกล
	6.4 การขนส่งแร่ให้ดำเนินการดังนี้ (1) ควบคุมความเร็วรถบรรทุกที่วิ่งภายในโครงการให้ไม่เกิน 30 กม./ชม. และกำชับให้พนักงานระมัดระวังเพื่อป้องกันอุบัติเหตุเกิดขึ้น (2) ให้ปิดคลุมผ้าใบให้มิดชิด และปิดฝากระบะข้างและท้ายของรถบรรทุกให้เรียบร้อย รวมทั้งติดป้ายชื่อโครงการและหมายเลขโทรศัพท์ไว้ที่รถให้สามารถมองเห็นได้อย่างชัดเจน เพื่อรับข้อร้องเรียนจากผู้ใช้นนร่วมกับโครงการ (3) ควบคุมน้ำหนักบรรทุกไม่เกินเกณฑ์ที่กฎหมายกำหนด (4) อบรมพนักงานขับรถบรรทุกแร่ให้ปฏิบัติตามกฎจราจรอย่างเคร่งครัด	-เส้นทางขนส่งแร่ -บริเวณพื้นที่โครงการ	-ตลอดอายุประทานบัตร	-อยู่ในงบดำเนินงาน	-ห้างหุ้นส่วนจำกัด มาตรศรีจักรกล
	6.5 ดูแลป้ายเตือนให้ระวางรถบรรทุกที่ติดตั้งไว้ทางเข้า-ออกพื้นที่โครงการ ก่อนถึงทางหลวงชนบท สพ.3019 และป้ายเตือนต่างๆ ให้มีสภาพที่ดีและมองเห็นอย่างชัดเจน	-ริมทางหลวงชนบท สพ. 3019 ก่อนถึงทางเข้า- ออกพื้นที่โครงการ	-ตลอดอายุประทานบัตร	-อยู่ในงบดำเนินงาน	-ห้างหุ้นส่วนจำกัด มาตรศรีจักรกล

ลงนาม 

(นายชัยวัฒน์ มาตราศรี และนายอดิศักดิ์ มาตราศรี)
ผู้มีอำนาจลงนามของห้างหุ้นส่วนจำกัด มาตราศรีจักรกล



ลงนาม  รับรองจำนวนหน้า 13/63



(นายกล้า มณีโชติ)

บุคคลธรรมดาผู้มีสิทธิจัดทำรายงาน/กรรมการผู้จัด
บริษัท เอ บี อี เอ็น เอ็นจิเนียริง คอนซัลแตนท์ จำกัด



ตารางที่ 1-2 มาตรการป้องกันและแก้ไขผลกระทบสิ่งแวดล้อมระยะดำเนินการ (ต่อ)

ทรัพยากรสิ่งแวดล้อม	มาตรการป้องกันและแก้ไขผลกระทบสิ่งแวดล้อม	สถานที่ดำเนินงาน	ระยะเวลาดำเนินการ	งบประมาณ (บาท)	ผู้รับผิดชอบ
7. ป่าไม้ และสัตว์ป่า	7.1 หากพบเห็นการเกิดไฟป่า การลักลอบจุดไฟเผาป่า หรือการกระทำผิดตามกฎหมายว่าด้วยการป่าไม้อื่นๆ เช่น การบุกรุก แผ้วถางป่า การตัดไม้ การล่าสัตว์ป่า เป็นต้น ให้รีบแจ้งหน่วยงานที่เกี่ยวข้อง เพื่อดำเนินการตามอำนาจหน้าที่โดยทันที	-บริเวณพื้นที่โครงการ และบริเวณใกล้เคียง	-ตลอดอายุประทานบัตร	-อยู่ในงบดำเนินงาน	-ห้างหุ้นส่วนจำกัด มาตริศรีจักรกล
	7.2 กำหนดกฎระเบียบข้อบังคับพนักงานของโครงการ ห้ามล่าสัตว์ รวมทั้งไข่และตัวอ่อนของสัตว์ป่า หรือกระทำการอื่นใดอันเป็นการคุกคามต่อชีวิตและถิ่นที่อยู่อาศัยของสัตว์ป่า ทั้งในบริเวณพื้นที่โครงการ พื้นที่เวนคืนการทำเหมืองของโครงการ และพื้นที่ใกล้เคียงโดยรอบ พร้อมกำหนดบทลงโทษไว้อย่างชัดเจน	-บริเวณพื้นที่โครงการ และบริเวณใกล้เคียง	-ตลอดอายุประทานบัตร	-อยู่ในงบดำเนินงาน	-ห้างหุ้นส่วนจำกัด มาตริศรีจักรกล
	7.3 ให้ความร่วมมือกับหน่วยงานต่างๆ ในการประชาสัมพันธ์ ให้ความรู้แก่ประชาชนให้เห็นคุณค่าของป่าไม้และสัตว์ป่า โดยเฉพาะอย่างยิ่งสัตว์ป่าคุ้มครองที่สำรวจพบในพื้นที่รวมถึงโทษที่จะได้รับหากมีการกระทำผิดเพื่อลดการบุกรุกทำลายป่าไม้และสัตว์ป่า	-บริเวณพื้นที่โครงการ และบริเวณใกล้เคียง	-ตลอดอายุประทานบัตร	-อยู่ในงบดำเนินงาน	-ห้างหุ้นส่วนจำกัด มาตริศรีจักรกล

ลงนาม  

(นายชัยวัฒน์ มาตริศรี และนายอดิศักดิ์ มาตริศรี)

ผู้มีอำนาจลงนามของห้างหุ้นส่วนจำกัด มาตริศรีจักรกล



ลงนาม 

(นายกล้า มณีโชติ)

บุคคลธรรมดาผู้มีสิทธิจัดทำรายงาน/กรรมการผู้จัดการ

บริษัท เอ บี อี เอ็น เอ็นจิเนียริง คอนซัลแตนท์ จำกัด

รับรองจำนวนหน้า 14/63



ตารางที่ 1-2 มาตรการป้องกันและแก้ไขผลกระทบสิ่งแวดล้อมระยะดำเนินการ (ต่อ)

ทรัพยากรสิ่งแวดล้อม	มาตรการป้องกันและแก้ไขผลกระทบสิ่งแวดล้อม	สถานที่ดำเนินงาน	ระยะเวลาดำเนินการ	งบประมาณ (บาท)	ผู้รับผิดชอบ
	7.4 ในระหว่างการทำเหมือง หากพบสัตว์ป่าที่ใกล้สูญพันธุ์และสัตว์ป่าที่มีแนวโน้มใกล้จะสูญพันธุ์ ในพื้นที่ที่มีการเปิดหน้าเหมืองหรือได้รับบาดเจ็บในพื้นที่เปิดหน้าเหมือง จะต้องขอความร่วมมือไปยังสำนักบริหารพื้นที่อนุรักษ์ที่ 3 (บ้านโป่ง) เพื่อจัดส่งผู้ชำนาญการทางด้านสัตว์ป่ามาให้คำแนะนำในการดำเนินการ โดยห้างหุ้นส่วนจำกัด มาตรฐานจี้กรกล จะเป็นผู้รับผิดชอบด้านงบประมาณทั้งหมด	-บริเวณพื้นที่โครงการ	-ตลอดอายุประทานบัตร	-	- ห้างหุ้นส่วนจำกัด มาตรฐานจี้กรกล
	7.5 ให้สนับสนุนการปลูกต้นไม้ให้กับหน่วยงานราชการ เพื่อชดเชยพื้นที่ป่าที่สูญเสียจากการทำเหมืองแม้จะได้ง่าย ค่าธรรมเนียมหรือค่าชดเชยให้กับกรมป่าไม้เพื่อเป็นค่าปลูกป่าชดเชยในพื้นที่ป่า	-บริเวณพื้นที่โครงการ	-ตลอดอายุประทานบัตร	-	- ห้างหุ้นส่วนจำกัด มาตรฐานจี้กรกล
	7.6 บริเวณที่ต่ำกว่าพื้นที่ราบลงไปเป็นบ่อเหมืองให้ปรับสภาพพื้นที่ให้มีความปลอดภัยแก่คนและสัตว์ที่อาจเข้าไปใกล้ หรือล้อมรั้วลวดหนาม พร้อมทั้งปลูกไม้ยืนต้นโดยรอบบ่อเหมือง เพื่อป้องกันการพังทลายและเสริมสร้างทัศนียภาพให้กลมกลืนกับสภาพแวดล้อมโดยรอบ เพื่อใช้เป็นแหล่งน้ำใช้สอย แต่หากไม่	-บริเวณพื้นที่โครงการ	-ตลอดอายุประทานบัตร	-	- ห้างหุ้นส่วนจำกัด มาตรฐานจี้กรกล

ลงนาม.....

(นายชัยวัฒน์ มาตรฐาน และนายอดิศักดิ์ มาตรฐาน)

ผู้มีอำนาจลงนามของห้างหุ้นส่วนจำกัด มาตรฐานจี้กรกล



ลงนาม.....

(นายกกล้า มณีโชติ)

บุคคลธรรมดาผู้มีสิทธิจัดทำรายงาน/กรรมการผู้จัดการ


บริษัท เอ บี อี เอ็น เอ็นจิเนียริ่ง คอนซัลแตนท์ จำกัด

รับรองจำนวนหน้า 15/63.....



ตารางที่ 1-2 มาตรการป้องกันและแก้ไขผลกระทบสิ่งแวดล้อมระยะดำเนินการ (ต่อ)

ทรัพยากรสิ่งแวดล้อม	มาตรการป้องกันและแก้ไขผลกระทบสิ่งแวดล้อม	สถานที่ดำเนินงาน	ระยะเวลาดำเนินการ	งบประมาณ (บาท)	ผู้รับผิดชอบ
	สามารถกักเก็บน้ำได้ให้ขุดหลุมและนำเศษหิน/เปลือกดินใส่ และปลูกต้นไม้ท้องถิ่นหรือไม่โตเร็วคืนสภาพป่าต่อไป				
8. เกษตรกรรม	หากได้รับการร้องเรียนจากราษฎรที่อาศัยอยู่บริเวณพื้นที่เกษตรกรรมที่อยู่ใกล้เคียงโครงการ ว่าได้รับความเดือดร้อนรำคาญหรือได้รับความเสียหายจากการดำเนินโครงการ และทางราชการได้ตรวจพบที่ไม่ปฏิบัติตามมาตรการป้องกันที่กำหนดไว้ เจ้าของโครงการจะต้องทำตามคำสั่งของทางราชการและแก้ไขเหตุแห่งความเดือดร้อนรำคาญให้เสร็จสิ้นก่อนที่จะดำเนินการต่อไป	-พื้นที่เกษตรกรรมที่อยู่ใกล้เคียงโครงการ	-ตลอดอายุประทานบัตร	-อยู่ในงบดำเนินงาน	-ห้างหุ้นส่วนจำกัด มาตรการจักรกล
9. เศรษฐกิจ-สังคม	9.1 ให้มีการแต่งตั้งคณะกรรมการมวลชนสัมพันธ์ ประกอบด้วยเจ้าของโครงการ ผู้แทนภาครัฐจากหน่วยงานท้องถิ่น และผู้แทนภาคประชาชน จากชุมชน โรงเรียน วัด และเจ้าหน้าที่สาธารณสุขในพื้นที่ เข้าร่วมเป็นกรรมการ ทำหน้าที่บริหารจัดการ “กองทุนเฝ้าระวังสุขภาพ” และ “กองทุนพัฒนาหมู่บ้านรอบพื้นที่เหมืองแร่” และเพื่อทำหน้าที่สร้างความสัมพันธ์อันดีต่อชุมชน ประชาสัมพันธ์โครงการตรวจสอบข้อร้องเรียน ประสานกับสื่อมวลชนท้องถิ่น ผู้นำชุมชน ราษฎรบริเวณโดยรอบโครงการ และติดตามตรวจสอบคุณภาพสิ่งแวดล้อม รวมทั้งให้เสนอรายงานการดำเนินงานของ	-บริเวณพื้นที่โครงการและชุมชนใกล้เคียง	-กำหนดให้แล้วเสร็จก่อนเริ่มทำเหมือง และดำเนินการตลอดอายุประทานบัตร	-ตามแผนงานกองทุนเฝ้าระวังสุขภาพและกองทุนพัฒนาหมู่บ้านรอบพื้นที่เหมืองแร่	-ห้างหุ้นส่วนจำกัด มาตรการจักรกล

ลงนาม..... 

(นายชัยวัฒน์ มาตรการ และนายอดิศักดิ์ มาตรการ)

ผู้มีอำนาจลงนามของห้างหุ้นส่วนจำกัด มาตรการจักรกล



ลงนาม.....  รับรองจำนวนหน้า 16/63



(นายกล้า มณีโชติ)


บุคคลธรรมดาผู้มีสิทธิจัดทำรายงาน/กรรมการผู้จัดการ
บริษัท เอ บี อี เอ็น เอ็นจิเนียริง คอนซัลแตนท์ จำกัด




ตารางที่ 1-2 มาตรการป้องกันและแก้ไขผลกระทบสิ่งแวดล้อมระยะดำเนินการ (ต่อ)


ทรัพยากรสิ่งแวดล้อม	มาตรการป้องกันและแก้ไขผลกระทบสิ่งแวดล้อม	สถานที่ดำเนินงาน	ระยะเวลาดำเนินการ	งบประมาณ (บาท)	ผู้รับผิดชอบ
	คณะกรรมการมวลชนสัมพันธ์ต่อหน่วยงานที่เกี่ยวข้อง เพื่อให้หน่วยงานดังกล่าวได้รับทราบปีละ 1 ครั้ง (รูปที่ 15)				
	9.2 ให้จัดตั้ง “กองทุนพัฒนาหมู่บ้านรอบพื้นที่เหมืองแร่” เพื่อเป็นงบประมาณในการดำเนินโครงการพัฒนาคุณภาพชีวิตของประชาชนในชุมชนโดยรอบพื้นที่เหมืองแร่ ตามยอดวงเงินขั้นต่ำหรือคิดตามสัดส่วนต่ออัตราการผลิต ซึ่งกำหนดเป็นเงื่อนไขแนบท้ายการอนุญาตประทานบัตร หรือการต่ออายุประทานบัตรโดยให้รวมงบประมาณด้านมวลชนสัมพันธ์ของโครงการที่กำหนดอยู่ในเงื่อนไขมาตรการป้องกันและแก้ไขผลกระทบสิ่งแวดล้อมของโครงการอยู่ในกองทุนนี้	- บริเวณพื้นที่โครงการและชุมชนใกล้เคียง	- กำหนดให้แล้วเสร็จก่อนเริ่มทำเหมือง และดำเนินการตลอดอายุประทานบัตร	- ตามแผนงานกองทุนเผื่อสำรองสภาพและกองทุนพัฒนาหมู่บ้านรอบพื้นที่เหมืองแร่	- ห้างหุ้นส่วนจำกัด มาตรฐานจักรกล
	9.3 ให้จัดทำแผนประชาสัมพันธ์การทำเหมืองแร่ของโครงการอย่างต่อเนื่องตลอดระยะเวลาดำเนินโครงการ โดยแจ้งผ่านไปยัง ผู้นำชุมชนในพื้นที่โครงการ โดยจัดทำเป็นแผ่นพับอย่างน้อยปีละ 2 ครั้ง หรือส่งรายงานแผนประชาสัมพันธ์การทำเหมืองแร่ของโครงการไปยังชุมชน เพื่อประชาสัมพันธ์โครงการตามเงื่อนไขระยะเวลาที่ต้องดำเนินการทั้งนี้รายละเอียดข้อมูลที่ประชาสัมพันธ์ที่สำคัญ ได้แก่	- ที่ทำการผู้ใหญ่บ้าน หมู่ที่ 2 และหมู่ที่ 4 ตำบลบ้านโข้ง - ที่ทำการผู้ใหญ่บ้าน หมู่ที่ 13 ตำบลพลับพลาไชย	- ตลอดระยะดำเนินการและตลอดอายุประทานบัตร	- อยู่ในงบดำเนินงาน	- ห้างหุ้นส่วนจำกัด มาตรฐานจักรกล

ลงนาม  
 (นายชัยวัฒน์ มาตรฐาน และนายอดิศักดิ์ มาตรฐาน)
 ผู้มีอำนาจลงนามของห้างหุ้นส่วนจำกัด มาตรฐานจักรกล



ลงนาม  รับรองจำนวนหน้า 17/63
 (นายกกล้า มณีโชติ)

บุคคลธรรมดาผู้มีสิทธิจัดทำรายงาน/กรรมการผู้จัดการ
 บริษัท เอ บี อี เอ็น เอ็นจิเนียริง คอนซัลแตนท์ จำกัด



ตารางที่ 1-2 มาตรการป้องกันและแก้ไขผลกระทบสิ่งแวดล้อมระยะดำเนินการ (ต่อ)

ทรัพยากรสิ่งแวดล้อม	มาตรการป้องกันและแก้ไขผลกระทบสิ่งแวดล้อม	สถานที่ดำเนินงาน	ระยะเวลาดำเนินการ	งบประมาณ (บาท)	ผู้รับผิดชอบ
	(1) รายละเอียดกิจกรรมของโครงการ (2) ความต้องการบุคลากร (3) ข้อมูลโครงการ ชื่อบุคคล ที่อยู่ เบอร์โทรศัพท์ที่ติดต่อได้ (4) ผลประโยชน์ต่อชุมชน (5) ผลการปฏิบัติตามมาตรการป้องกันและแก้ไขผลกระทบสิ่งแวดล้อมและผลการติดตามตรวจสอบผลกระทบสิ่งแวดล้อม (6) ข้อมูลด้านการอนุรักษ์สิ่งแวดล้อมบริเวณใกล้เคียงชุมชน เพื่อให้เกิดความรู้ความเข้าใจ ความสำนึกที่ดีและตระหนักด้านสิ่งแวดล้อม (7) ช่องทางการรับเรื่องร้องเรียน (8) ข้อมูลข่าวสารอื่นๆ ที่เกี่ยวข้อง				
	9.4 จัดให้มีกล่องแสดงความคิดเห็นของประชาชนต่อโครงการ บริเวณที่ทำการผู้ใหญ่บ้านพร้อมทั้งให้โครงการประสานกับผู้นำชุมชนเพื่อทราบสถานการณ์ภายในชุมชนว่ามีผลกระทบจากเหมืองหรือไม่	-ที่ทำการผู้ใหญ่บ้าน ม.2 ต.บ้านช้าง -ที่ทำการผู้ใหญ่บ้าน ม.4 ต.บ้านช้าง -ที่ทำการผู้ใหญ่บ้าน ม.13 ต.พลับพลาไชย	-ตลอดระยะดำเนินการและตลอดอายุประทานบัตร	-อยู่ในงบดำเนินงาน	-ห้างหุ้นส่วนจำกัด มาตรศรีจักรกล

ลงนาม.....

(นายชัยวัฒน์ มาตรศรี และนายอดิศักดิ์ มาตรศรี)
 ผู้มีอำนาจลงนามของห้างหุ้นส่วนจำกัด มาตรศรีจักรกล



ลงนาม.....

(นายกกล้า มณีโชติ)

บุคคลธรรมดาผู้มีสิทธิ์จัดทำรายงาน/กรรมการผู้จัดการ
 บริษัท เอ บี อี เอ็น เอ็นจิเนียริ่ง คอนซัลแตนท์ จำกัด



รับรองจำนวนหน้า 18/63.....

ตารางที่ 1-2 มาตรการป้องกันและแก้ไขผลกระทบสิ่งแวดล้อมระยะดำเนินการ (ต่อ)

ทรัพยากรสิ่งแวดล้อม	มาตรการป้องกันและแก้ไขผลกระทบสิ่งแวดล้อม	สถานที่ดำเนินงาน	ระยะเวลาดำเนินการ	งบประมาณ (บาท)	ผู้รับผิดชอบ
	9.5 ให้มีการจ้างแรงงานท้องถิ่นเป็นหลัก พร้อมทั้งกำหนดค่าจ้างให้เป็นไปตามข้อกำหนดของค่าแรงงานขั้นต่ำของกรมสวัสดิการและคุ้มครองแรงงาน	-บริเวณชุมชนใกล้เคียง	-ตลอดระยะดำเนินการ	-	-ห้างหุ้นส่วนจำกัด มาตรฐานจี้กรกล
	9.6 ให้ดำเนินการประชาสัมพันธ์ผลการปฏิบัติตามมาตรการป้องกันและแก้ไขผลกระทบสิ่งแวดล้อม และมาตรการติดตามตรวจสอบผลกระทบสิ่งแวดล้อมของโครงการต่อชุมชนโดยรอบให้รับทราบ พร้อมทั้งดูแลรักษาป้ายประชาสัมพันธ์ข้อมูลบริเวณโครงการ และชุมชนโดยรอบ	-บริเวณพื้นที่โครงการ และชุมชนใกล้เคียง	-ตลอดระยะดำเนินการ	-	-ห้างหุ้นส่วนจำกัด มาตรฐานจี้กรกล
	9.7 หากเกิดความเสียหายจากกิจกรรมการทำเหมืองที่มีต่อบ้านเรือนประชาชนใกล้เคียงโครงการ จะต้องเร่งดำเนินการแก้ไขและชดเชยค่าเสียหายตามความเหมาะสม	-บริเวณชุมชนใกล้เคียง	-ตลอดระยะดำเนินการ และตลอดอายุประทานบัตร	-อยู่ในงบดำเนินงาน	-ห้างหุ้นส่วนจำกัด มาตรฐานจี้กรกล
10. สาธารณสุข อาชีวอนามัย และความปลอดภัย	10.1 ให้จัดตั้ง“กองทุนเฝ้าระวังสุขภาพ” ตามประกาศกรมอุตสาหกรรมพื้นฐานและการเหมืองแร่ เรื่อง แนวทางการบริหารจัดการกองทุนเฝ้าระวังสุขภาพสำหรับโครงการเหมืองแร่ พ.ศ. 2559 ณ วันที่ 30 กันยายน 2559 เพื่อเป็นค่าใช้จ่ายสำหรับดูแลกิจกรรมการ	-ชุมชนใกล้เคียง	-ตลอดระยะดำเนินการและตลอดอายุประทานบัตร	-ตามแนวทางปฏิบัติที่กรมอุตสาหกรรมพื้นฐานและการเหมืองแร่กำหนด	-ห้างหุ้นส่วนจำกัด มาตรฐานจี้กรกล

ลงนาม.....

(นายชัยวัฒน์ มาตรฐาน และนายอดิศักดิ์ มาตรฐาน)

ผู้มีอำนาจลงนามของห้างหุ้นส่วนจำกัด มาตรฐานจี้กรกล



ลงนาม..... รับรองจำนวนหน้า 19/63

(นายกกล้า มณีโชติ)

บุคคลธรรมดาผู้มีสิทธิจัดทำรายงาน/กรรมการผู้จัดการ

บริษัท เอ บี อี เอ็น เอ็นจิเนียริง คอนซัลแตนท์ จำกัด



ตารางที่ 1-2 มาตรการป้องกันและแก้ไขผลกระทบสิ่งแวดล้อมระยะดำเนินการ (ต่อ)

ทรัพยากรสิ่งแวดล้อม	มาตรการป้องกันและแก้ไขผลกระทบสิ่งแวดล้อม	สถานที่ดำเนินงาน	ระยะเวลาดำเนินการ	งบประมาณ (บาท)	ผู้รับผิดชอบ
	เฝ้าระวังสุขภาพอนามัยหรือการตรวจสุขภาพของประชาชน รวมทั้งสนับสนุนกิจกรรมที่เกี่ยวข้องกับสาธารณสุขของชุมชน	-	-	-	-
	10.2 ให้จัดทำป้ายนโยบายด้านความปลอดภัยและนโยบายด้านสิ่งแวดล้อมบริเวณพื้นที่โครงการดังรูปที่ 14	-บริเวณสำนักงานโครงการ	-ตลอดระยะดำเนินการและดำเนินการต่อเนื่องตลอดอายุประทานบัตร	-อยู่ในงบดำเนินงานของโครงการ	-ห้างหุ้นส่วนจำกัด มาตรฐานจี้กรกล
	10.3 ให้จัดทำป้ายประชาสัมพันธ์ผลการติดตามตรวจสอบผลกระทบสิ่งแวดล้อม ติดตั้งบริเวณพื้นที่โครงการ บริเวณสำนักงานโครงการตำแหน่งติดตั้งป้ายดังรูปที่ 14	-บริเวณสำนักงานโครงการ	-กำหนดให้แล้วเสร็จก่อนเริ่มทำเหมือง และดำเนินการตลอดอายุประทานบัตร	-2,000 บาท/ครั้ง	-ห้างหุ้นส่วนจำกัด มาตรฐานจี้กรกล
	10.4 จัดหาและกำชับให้พนักงานสวมใส่อุปกรณ์ป้องกันอันตรายส่วนบุคคล เช่น ที่อุดหู เครื่องกรองฝุ่น ถุงมือ นิรภัย ฯลฯ ตามความเหมาะสมของลักษณะงาน และจัดให้มีการตรวจสุขภาพของพนักงานปีละ 1 ครั้ง พร้อมทั้งรายงานผลให้กรมอุตสาหกรรมพื้นฐานและการเหมืองแร่ และสำนักงานนโยบายและแผนทรัพยากรธรรมชาติและสิ่งแวดล้อมทราบ	-พนักงานโครงการ	-ตลอดอายุประทานบัตร	-อยู่ในงบดำเนินงานของโครงการ	-ห้างหุ้นส่วนจำกัด มาตรฐานจี้กรกล

ลงนาม.....

(นายชัยวัฒน์ มาตรฐาน และนายอดิศักดิ์ มาตรฐาน)

ผู้มีอำนาจลงนามของห้างหุ้นส่วนจำกัด มาตรฐานจี้กรกล



ลงนาม..... รับรองจำนวนหน้า 20/63.....


(นายกกล้า มณีโชติ)

บุคคลธรรมดาผู้มีสิทธิ์จัดทำรายงาน/กรรมการผู้จัด
บริษัท เอ บี อี เอ็น เอ็นจิเนียริง คอนซัลแตนท์ จำกัด



ตารางที่ 1-2 มาตรการป้องกันและแก้ไขผลกระทบสิ่งแวดล้อมระยะดำเนินการ (ต่อ)

ทรัพยากรสิ่งแวดล้อม	มาตรการป้องกันและแก้ไขผลกระทบสิ่งแวดล้อม	สถานที่ดำเนินงาน	ระยะเวลาดำเนินการ	งบประมาณ (บาท)	ผู้รับผิดชอบ
	10.5 ต้องควบคุมระดับเสียงที่พนักงานได้รับเฉลี่ยตลอดเวลาการทำงานในแต่ละวัน มิให้เกิน 85 เดซิเบล (เอ) และกรณีที่มีสภาวะการทำงาน มีระดับเสียงเกิน 85 เดซิเบล (เอ) ต้องให้พนักงานหยุดทำงานจนกว่าจะปรับปรุงหรือแก้ไขให้ระดับเสียงเป็นไปตามมาตรฐานที่กำหนด หรือจัดให้สวมใส่อุปกรณ์คุ้มครองความปลอดภัยส่วนบุคคลตลอดเวลาที่ทำงาน เพื่อลดระดับเสียงที่สัมผัสในหูและจัดให้มีมาตรการอนุรักษ์การได้ยิน ตามหลักเกณฑ์และวิธีการตรวจวัดและวิเคราะห์สภาวะการทำงานเกี่ยวกับระดับเสียงภายในสถานประกอบกิจการ	-บริเวณพื้นที่โครงการ	-ตลอดอายุประทานบัตร	-อยู่ในงบดำเนินงานของโครงการ	-ห้างหุ้นส่วนจำกัด มาตรฐานจี้กรกล
	10.6 ให้จัดเตรียมปัจจัยในการปฐมพยาบาลเบื้องต้น พร้อมทั้งยานพาหนะสำหรับนำคนเจ็บส่งโรงพยาบาลกรณีคนงานเกิดอุบัติเหตุ	-บริเวณพื้นที่โครงการ	-ตลอดอายุประทานบัตร	-อยู่ในงบดำเนินงานของโครงการ	- ห้างหุ้นส่วนจำกัด มาตรฐานจี้กรกล
	10.7 จัดให้มีผู้ควบคุมการดำเนินงานเป็นประจำ เพื่อความปลอดภัยและป้องกันอุบัติเหตุสำหรับการทำเหมือง และมีบันทึกผลการตรวจไว้เป็นหลักฐานเพื่อแสดงแก่พนักงาน	-บริเวณพื้นที่โครงการ	-ตลอดอายุประทานบัตร	-อยู่ในงบดำเนินงานของโครงการ	- ห้างหุ้นส่วนจำกัด มาตรฐานจี้กรกล

ลงนาม 

(นายชัยวัฒน์ มาตรฐานศรี และนายอดิศักดิ์ มาตรฐานศรี)

ผู้มีอำนาจลงนามของห้างหุ้นส่วนจำกัด มาตรฐานจี้กรกล



ลงนาม  รับรองจำนวนหน้า 21/63


(นายกล้า มณีชาติ)

บุคคลธรรมดาผู้มีสิทธิจัดทำรายงาน/กรรมการผู้จัดการ
บริษัท เอ บี อี เอ็น เอ็นจิเนียริง คอนซัลแตนท์ จำกัด



ตารางที่ 1-2 มาตรการป้องกันและแก้ไขผลกระทบสิ่งแวดล้อมระยะดำเนินการ (ต่อ)

ทรัพยากรสิ่งแวดล้อม	มาตรการป้องกันและแก้ไขผลกระทบสิ่งแวดล้อม	สถานที่ดำเนินงาน	ระยะเวลาดำเนินการ	งบประมาณ (บาท)	ผู้รับผิดชอบ
	10.8 จัดให้มีการปิดกั้นหรือป้องกันอันตรายจากบริเวณมีความเสี่ยงต่างๆ เช่น ที่เก็บวัตถุระเบิด หรือบริเวณที่มีรถขุดตักทำงาน เป็นต้น	- บริเวณพื้นที่โครงการ	- ตลอดอายุประทานบัตร	- อยู่ในงบดำเนินงานของโครงการ	- ห้างหุ้นส่วนจำกัด มาตรการจักรกล
	10.9 ให้โครงการเผยแพร่ข้อมูลแก่ชุมชน โรงพยาบาลส่งเสริมสุขภาพตำบลบ้านเขาทอก โรงพยาบาลส่งเสริมสุขภาพตำบลบ้านจรัญใหม่ และสำนักงานสาธารณสุขอำเภออุ้มทอง อย่างน้อยปีละ 2 ครั้ง ประกอบด้วย ผลการติดตามตรวจสอบผลกระทบสิ่งแวดล้อม และผลการปฏิบัติตามมาตรการป้องกันและแก้ไขผลกระทบสิ่งแวดล้อมที่อาจจะมีผลกระทบต่อสุขภาพของประชาชน โดยประสานงานกับสถานบริการสาธารณสุขในพื้นที่เป็นประจำอย่างต่อเนื่อง เพื่อทราบสถานการณ์ภาวะสุขภาพอนามัยของราษฎรในชุมชนว่ามีผลกระทบจากโครงการหรือไม่	- โรงพยาบาลส่งเสริมสุขภาพตำบลบ้านเขาทอก - โรงพยาบาลส่งเสริมสุขภาพตำบลบ้านจรัญใหม่ - สำนักงานสาธารณสุขอำเภออุ้มทอง	- ตลอดอายุประทานบัตร	- อยู่ในงบดำเนินงานของโครงการ	- ห้างหุ้นส่วนจำกัด มาตรการจักรกล
	10.10 หากการดำเนินโครงการส่งผลกระทบต่อความปลอดภัยทั้งชีวิตและทรัพย์สินของประชาชนที่อยู่บริเวณใกล้เคียงโครงการ โครงการจะต้องทำการชดเชยค่าเสียหายตามความเหมาะสมและเป็นธรรมให้แก่ประชาชนที่ได้รับความเดือดร้อน	- บริเวณพื้นที่โครงการ	- ตลอดระยะดำเนินการและตลอดอายุประทานบัตร	- อยู่ในงบดำเนินงานของโครงการ	- ห้างหุ้นส่วนจำกัด มาตรการจักรกล

ลงนาม 

(นายชัยวัฒน์ มาตรการ และนายอดิศักดิ์ มาตรการ)

ผู้มีอำนาจลงนามของห้างหุ้นส่วนจำกัด มาตรการจักรกล



ลงนาม  รับรองจำนวนหน้า 22/63

(นายกล้า มณีโชติ)

บุคคลธรรมดาผู้มีสิทธิจัดทำรายงาน/กรรมการผู้จัดการ

บริษัท เอ บี อี เอ็น เอ็นจิเนียริ่ง คอนซัลแตนท์ จำกัด



ตารางที่ 1-2 มาตรการป้องกันและแก้ไขผลกระทบสิ่งแวดล้อมระยะดำเนินการ (ต่อ)

ทรัพยากรสิ่งแวดล้อม	มาตรการป้องกันและแก้ไขผลกระทบสิ่งแวดล้อม	สถานที่ดำเนินงาน	ระยะเวลาดำเนินการ	งบประมาณ (บาท)	ผู้รับผิดชอบ
	10.11 ให้ปฏิบัติตามพระราชบัญญัติหรือกฎหมายที่เกี่ยวข้องกับการดูแลความปลอดภัย อาชีวอนามัยและสภาพแวดล้อมและการดูแลคุ้มครองแรงงาน และเงินชดเชย เช่น <ul style="list-style-type: none"> - พระราชบัญญัติความปลอดภัย อาชีวอนามัยและสภาพแวดล้อมในการทำงาน พ.ศ.2554 - พระราชบัญญัติคุ้มครองแรงงาน พ.ศ.2541 - พระราชบัญญัติประกันสังคม พ.ศ.2533 - พระราชบัญญัติเงินทดแทน พ.ศ.2537 	- บริเวณพื้นที่โครงการ	- ตลอดระยะดำเนินการและต่อเนื่องตลอดอายุประทานบัตร	- อยู่ในงบดำเนินงานของโครงการ	- ห้างหุ้นส่วนจำกัด มาตรฐานศรีจักรกล
11. การท่องเที่ยวและทัศนียภาพ	11.1 ให้ดำเนินการเปิดทำเหมืองตามแผนที่ระบุไว้ในแผนผังการทำเหมือง เพื่อลดการเปลี่ยนแปลงสภาพภูมิประเทศอย่างรวดเร็ว และให้ดำเนินการปลูกต้นไม้บริเวณพื้นที่เว้นการทำเหมือง	- บริเวณพื้นที่โครงการ	- ตลอดระยะดำเนินการและต่อเนื่องตลอดอายุประทานบัตร	- อยู่ในงบดำเนินงานของโครงการ	- ห้างหุ้นส่วนจำกัด มาตรฐานศรีจักรกล
	11.2 กำหนดให้เปิดหน้าเหมืองได้ไม่เกินครั้งละ 2 ชั้นบันได และให้ทำการฟื้นฟูหน้าเหมืองบนชั้นบันไดที่สิ้นสุดการทำเหมืองแล้วโดยทันที ก่อนที่จะเปิดการทำเหมืองในชั้นบันไดถัดไป	- บริเวณพื้นที่ทำเหมือง	- ตลอดระยะดำเนินการและตลอดอายุประทานบัตร	- อยู่ในงบดำเนินงาน	- ห้างหุ้นส่วนจำกัด มาตรฐานศรีจักรกล

ลงนาม.....

(นายชัยวัฒน์ มาตรฐานศรี และนายอดิศักดิ์ มาตรฐานศรี)

ผู้มีอำนาจลงนามของห้างหุ้นส่วนจำกัด มาตรฐานศรีจักรกล



ลงนาม.....

(นายกล้า มณีโชติ)

บุคคลธรรมดาผู้มีสิทธิจัดทำรายงาน/กรรมการผู้จัดการ

บริษัท เอ บี อี เอ็น เอ็นจิเนียริง คอนซัลแตนท์ จำกัด

รับรองจำนวนหน้า... 23/63



ตารางที่ 1-2 มาตรการป้องกันและแก้ไขผลกระทบสิ่งแวดล้อมระยะดำเนินการ (ต่อ)

ทรัพยากรสิ่งแวดล้อม	มาตรการป้องกันและแก้ไขผลกระทบสิ่งแวดล้อม	สถานที่ดำเนินงาน	ระยะเวลาดำเนินการ	งบประมาณ (บาท)	ผู้รับผิดชอบ
	11.3 ให้ประสานงานกับกรมป่าไม้หรือหน่วยงานที่เกี่ยวข้องเพื่อกำหนดชนิดพันธุ์ไม้ในการฟื้นฟูสภาพพื้นที่ภายหลังการทำเหมืองให้เป็นไปตามเป้าหมายตามแผนการฟื้นฟูพื้นที่จากการทำเหมืองแร่ในแต่ละช่วง (รายละเอียดแผนการฟื้นฟูตั้งเอกสารแนบท้าย)	- บริเวณพื้นที่โครงการ	- ตลอดระยะดำเนินการและตลอดอายุประทานบัตร	- อยู่ในงบดำเนินงาน	- ห้างหุ้นส่วนจำกัด มาตรฐานจี้กรกล
	11.4 เมื่อการทำเหมืองสิ้นสุดลง ให้ประสานกับกรมป่าไม้หรือหน่วยงานที่เกี่ยวข้องเพื่อกำหนดแผนการดูแลรักษาพื้นที่อย่างต่อเนื่อง พร้อมทั้งรื้อถอนสิ่งก่อสร้างทั้งหมดและจัดเก็บอุปกรณ์ต่างๆ ออกจากพื้นที่แปลงคำขอประทานบัตร พื้นที่ที่มีลักษณะเป็นหลุมให้ทำการปรับแต่งให้มีระดับกลมกลืนกับบริเวณข้างเคียง โดยนำเศษดินมากลบ รวมทั้งปลูกพืชคลุมดินไว้ (รายละเอียดแผนการฟื้นฟูตั้งเอกสารแนบท้าย)	- บริเวณพื้นที่โครงการ	- เมื่อสิ้นสุดการทำเหมือง	- อยู่ในงบดำเนินงาน	- ห้างหุ้นส่วนจำกัด มาตรฐานจี้กรกล
12. ประวัติศาสตร์ โบราณคดี และศาสนสถาน	12.1 ขณะที่ทำการผลิตแร่หากพบวัตถุหรือสิ่งบ่งชี้ว่าอาจมีความสำคัญด้านโบราณคดีและคุณค่าทางประวัติศาสตร์ ให้หยุดดำเนินการกิจกรรมแล้วแจ้งให้กับหน่วยงานที่เกี่ยวข้อง ในกรณีนี้คือ สำนักศิลปากรที่ 2 สุพรรณบุรี ให้ทราบโดยทันทีเพื่อร่วมกัน	- บริเวณพื้นที่โครงการ	- ตลอดอายุประทานบัตร	-	- ห้างหุ้นส่วนจำกัด มาตรฐานจี้กรกล

ลงนาม

(นายชัยวัฒน์ มาตรฐาน และนายอดิศักดิ์ มาตรฐาน)

ผู้มีอำนาจลงนามของห้างหุ้นส่วนจำกัด มาตรฐานจี้กรกล



ลงนาม

(นายกล้า มณีโชติ)

บุคคลธรรมดาผู้มีสิทธิจัดทำรายงาน/กรรมการผู้


บริษัท เอ บี อี เอ็น เอ็นจิเนียริ่ง คอนซัลแตนท์ จำกัด

รับรองจำนวนหน้า 24/63



ตารางที่ 1-2 มาตรการป้องกันและแก้ไขผลกระทบสิ่งแวดล้อมระยะดำเนินการ (ต่อ)

ทรัพยากรสิ่งแวดล้อม	มาตรการป้องกันและแก้ไขผลกระทบสิ่งแวดล้อม	สถานที่ดำเนินงาน	ระยะเวลาดำเนินการ	งบประมาณ (บาท)	ผู้รับผิดชอบ
	ตรวจสอบพิจารณาและวางแผนการดำเนินการตามความเหมาะสมต่อไป				
	12.2 ในระหว่างการทำให้เมืองหากจุดพบโบราณคดี หรือร่องรอยโบราณคดี ไม่ว่าจะเป็สภาพเขียนสีหรืออื่นๆ ที่มีความสำคัญทางประวัติศาสตร์ จะต้องรายงานและขอความร่วมมือกรมศิลปากร หรือสำนักงานศิลปากรในท้องที่เข้าไปดำเนินการตรวจสอบพื้นที่ ทั้งนี้ในระหว่างการสำรวจจะต้องหยุดการทำเหมืองชั่วคราว และหากพิสูจน์ได้ว่าเป็นแหล่งโบราณคดี ผู้ถือประทานบัตรจะต้องปฏิบัติตามเงื่อนไขของหน่วยงานที่เกี่ยวข้องโดยไม่มีข้อเรียกร้องใดๆ	-บริเวณพื้นที่โครงการ	-ตลอดอายุประทานบัตร		-ห้างหุ้นส่วนจำกัด มาตรฐานวิศวกรรม

ลงนาม 

(นายชัยวัฒน์ มาตรฐาน และนายอดิศักดิ์ มาตรฐาน)
ผู้มีอำนาจลงนามของห้างหุ้นส่วนจำกัด มาตรฐานวิศวกรรม


















ลงนาม  รับรองจำนวนหน้า 25/63

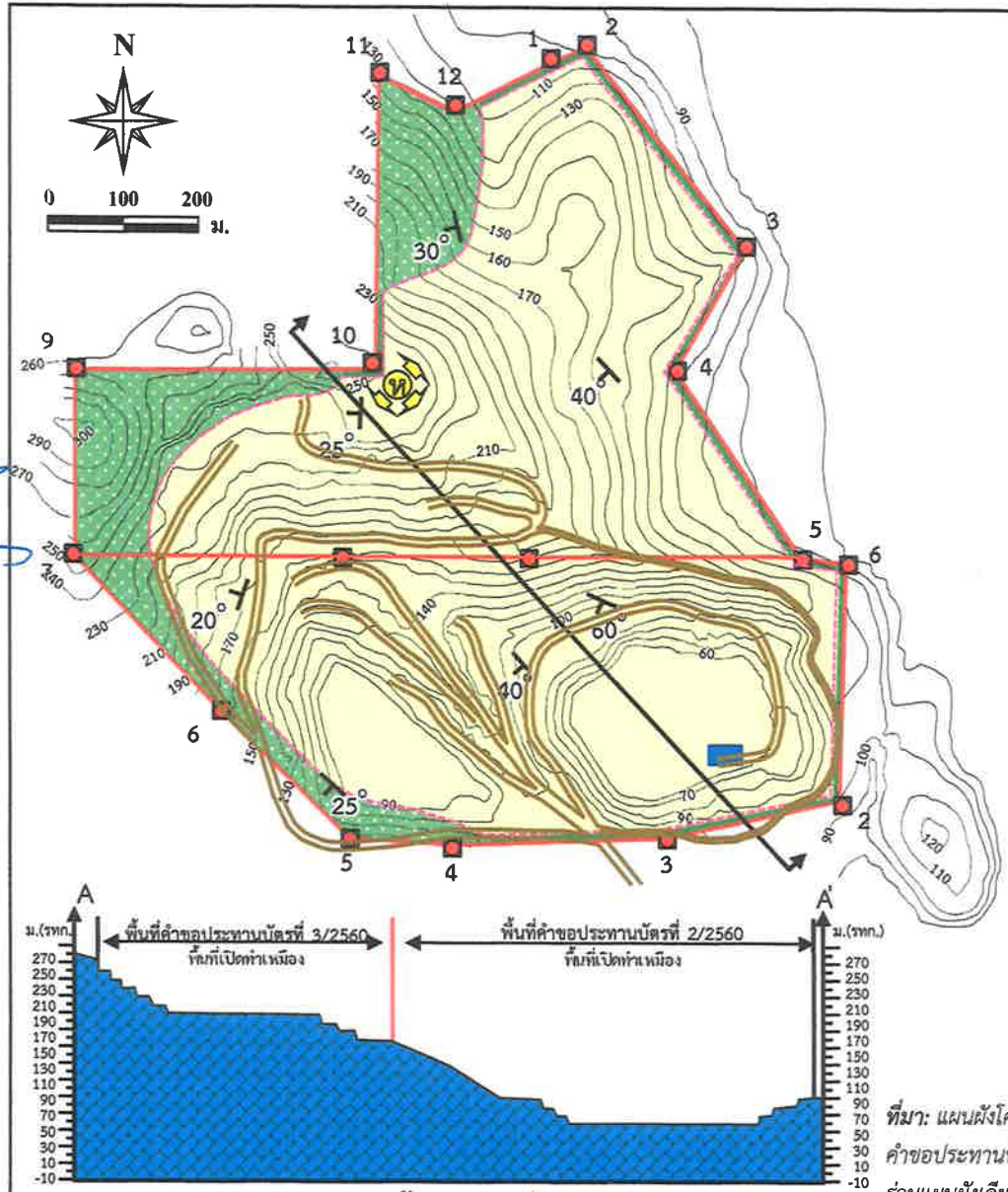
(นายกล้า มณีโชติ)

บุคคลธรรมดาผู้มีสิทธิจัดทำรายงาน/กรรมการผู้จัด
บริษัท เอ บี อี เอ็น เอ็นจิเนียริง คอนซัลแตนท์ จำกัด



สัญลักษณ์ :

-  คำขอประทานบัตรที่ 2/2560 (พื้นที่โครงการ)
-  คำขอประทานบัตรที่ 3/2560 (พื้นที่ร่วมแผนผังโครงการ)
-  คำขอประทานบัตรที่ 2/2560 ร่วมแผนผังโครงการ
เดียวกันกับ คำขอประทานบัตรที่ 3/2560
-  หมายเลขหลักหมายเขตเหมืองแร่
-  ขอบเขตการทำเหมือง
-  จุดที่เริ่มการทำเหมืองและทิศทางการเดินทางหน้าเหมือง
-  พื้นที่เว้นการทำเหมือง
-  พื้นที่เว้นการทำเหมือง ระยะ 10 เมตร
-  หมายเลขหลักหมายเขตเหมืองแร่
-  เส้นชั้นความสูง
-  แนวการวางตัวและมุมเอียงของชั้นหิน
-  ถนนลำเลียงของโครงการ
-  หินปูน
-  บ่อดักตะกอน
-  แนวภาพตัดขวาง



ที่มา: แผนผังโครงการทำเหมืองแร่ชนิดแร่ หินอุตสาหกรรมชนิดหินปูน (เพื่ออุตสาหกรรมก่อสร้าง)
คำขอประทานบัตรที่ 2/2560 ของห้างหุ้นส่วนจำกัด มาตรการจักรกล
ร่วมแผนผังเดียวกันกับ คำขอประทานบัตรที่ 3/2560 ของบริษัท ศิลามาตรการ จำกัด (2562)

รูปที่ 1

แสดงลักษณะหน้าเหมือง และภาพตัดขวางเมื่อเริ่มต้นการทำเหมือง

ลงนาม *Prasert*

ลงนาม *Prasert*

รับรองจำนวนหน้า 26/63

ผู้มีอำนาจลงนามของห้างหุ้นส่วนจำกัด มาตรการจักรกล
(นายชัยวัฒน์ มาตรการ และ นาย อธิวัฒน์ มาตรการ)
ผู้รับอนุญาตทำเหมืองแร่

บุคลากรระดับผู้มีส่วนเกี่ยวข้อง/การร่วมผู้จัดการ
บริษัท เอ บี อี เอ็น เอ็นจินีริง คอนซัลแตนท์ จำกัด
(นายกฤษณ์ มณีโชติ)
BEEN ENGINEERING CONSULTANTS CO., LTD.

ผู้ชำนาญการทางด้านวิศวกรรม
(นายชัยวัฒน์ มาตราตรี และ นาย อติพร มาตราตรี)



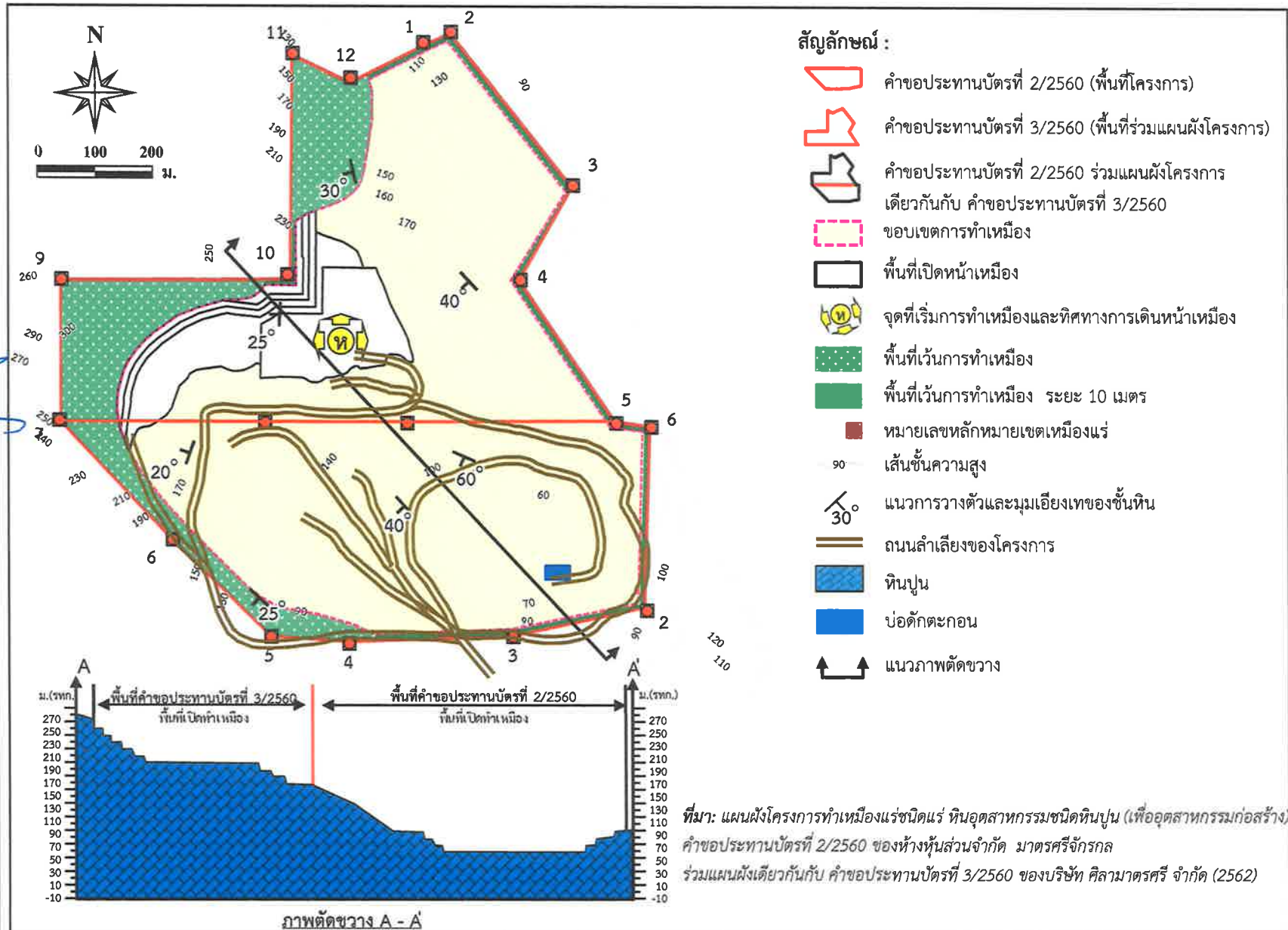
บริษัท เอ บี อี เอ็ม เอ็นจิเนียริง คอนซัลแตนท์ จำกัด
บุคลากรตามผู้มีส่วนเกี่ยวข้อง/กรรมการ



ลงนาม *Chaiwat Matratree*

ลงนาม *Atiporn Matratree*

รับรองจำนวนหน้า 27/63



รูปที่ 2

แสดงลักษณะหน้าเหมือง และภาพตัดขวางเมื่อสิ้นสุดการทำเหมืองครั้งที่ 1 (ปีที่ 1)



ผู้มีอำนาจลงนามของทางส่วนจำกัด มาตรการจำกัด

(นายชัยวัฒน์ มาตรการ และ นาย อธิวัฒน์ มาตรการ)

บริษัท เอ ซี อี เอ็น เอ็น จำกัด

(นายกัณฑ์ มณีโชติ)

ABENMA ENGINEERING CONSULTANTS CO., LTD.

รับรองจำนวนหน้า 28/63

ลงนาม *[Signature]*

ลงนาม *[Signature]*



รูปที่ 3

แสดงลักษณะหน้าเหมือง และภาพตัดขวางเมื่อสิ้นสุดการทำเหมืองครั้งที่ 2 (ปีที่ 2)

ผู้ชำนาญการลงนามของทางหุ้นส่วนจำกัด วิศวกรจราจร

(นายชัยวัฒน์ มาตรศรี และ นาย อธิวัฒน์ มาตรศรี)



บริษัท เอ บี ซี เอ็ม เอ็นจิเนียริ่ง คอนซัลแตนท์ จำกัด

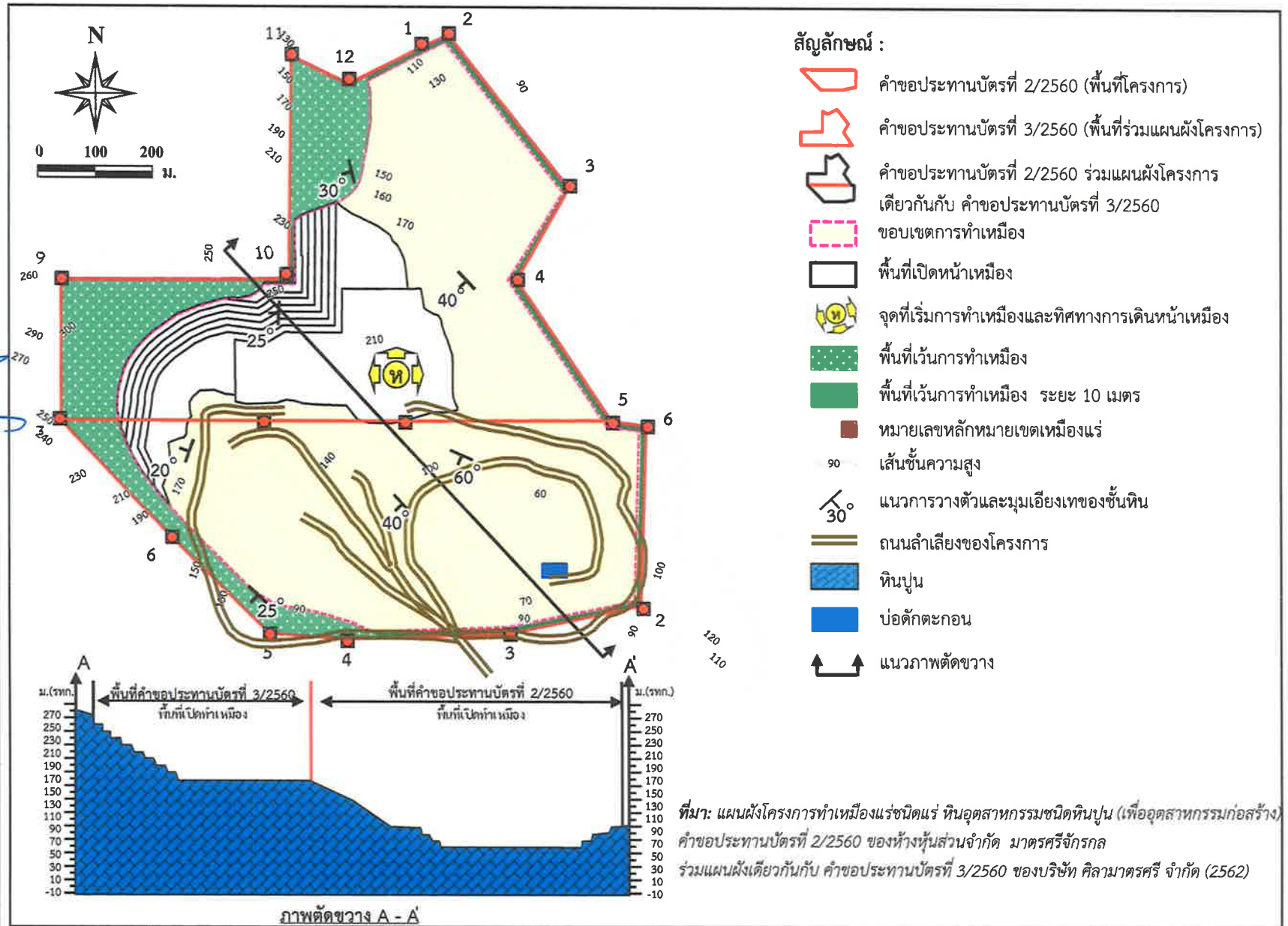
(นายกัฒม์ มณีเจติ)



ลงนาม *[Signature]*

ลงนาม *[Signature]*

รับรองจำนวนหน้า 29/63



ที่มา: แผนผังโครงการทำเหมืองแร่ชนิดแร่ หินอุตสาหกรรมชนิดหินปูน (เพื่ออุตสาหกรรมก่อสร้าง) คำขอประทานบัตรที่ 2/2560 ของห้างหุ้นส่วนจำกัด วิศวกรจราจร ร่วมแผนผังเดียวกันกับ คำขอประทานบัตรที่ 3/2560 ของบริษัท ศิลามาตรศรี จำกัด (2562)

รูปที่ 4

แสดงลักษณะหน้าเหมือง และภาพตัดขวางเมื่อสิ้นสุดการทำเหมืองช่วงที่ 3 (ปีที่ 3)

ผู้ชำนาญการด้านวิศวกรรมและ นาย อติศักดิ์ มาตรการจักรกล



นายกิตติ นฤมิตร (นายอภิวัฒน์ มาตรการจักรกล และ นาย อติศักดิ์ มาตรการจักรกล)
 บุคคลธรรมดาผู้มีสิทธิทำรายการนการ ผู้จัดทำ TANT'S CO., LTD.
 บริษัท เอ บี อี เอ็น เอ็นจิเนียริง คอนซัลแตนท์ จำกัด



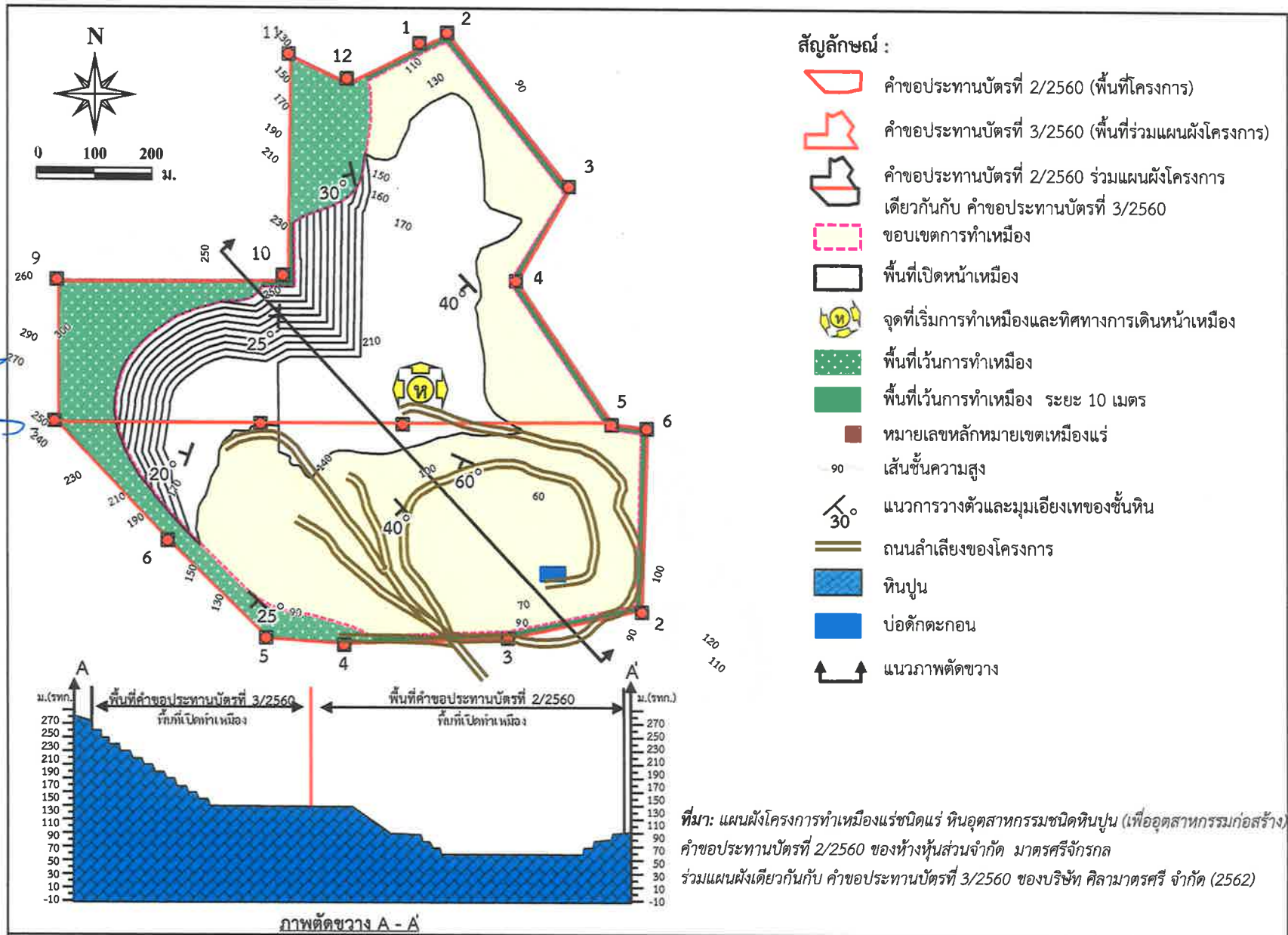
ลงนาม

(Handwritten signature)

ลงนาม

(Handwritten signature)

รับรองจำนวนหน้า 30/63



- สัญลักษณ์ :**
- คำขอประทานบัตรที่ 2/2560 (พื้นที่โครงการ)
 - คำขอประทานบัตรที่ 3/2560 (พื้นที่ร่วมแผนผังโครงการ)
 - คำขอประทานบัตรที่ 2/2560 ร่วมแผนผังโครงการ
 เดียวกันกับ คำขอประทานบัตรที่ 3/2560
 - ขอบเขตการทำเหมือง
 - พื้นที่เปิดหน้าเหมือง
 - จุดที่เริ่มการทำเหมืองและทิศทางการเดินหน้าเหมือง
 - พื้นที่เว้นการทำเหมือง
 - พื้นที่เว้นการทำเหมือง ระยะ 10 เมตร
 - หมายเลขหลักหมายเขตเหมืองแร่
 - เส้นชั้นความสูง
 - แนวการวางตัวและมุมเอียงเทของชั้นหิน
 - ถนนลำเลียงของโครงการ
 - หินปูน
 - บ่อดักตะกอน
 - แนวภาพตัดขวาง

ที่มา: แผนผังโครงการทำเหมืองแร่ชนิดแร่ หินอุตสาหกรรมชนิดหินปูน (เพื่ออุตสาหกรรมก่อสร้าง)
 คำขอประทานบัตรที่ 2/2560 ของห้างหุ้นส่วนจำกัด มาตรการจักรกล
 ร่วมแผนผังเดียวกันกับ คำขอประทานบัตรที่ 3/2560 ของบริษัท ศิลามาตรการ จำกัด (2562)

รูปที่ 5 แสดงลักษณะหน้าเหมือง และภาพตัดขวางเมื่อสิ้นสุดการทำเหมืองช่วงที่ 4 (ปีที่ 4-6)

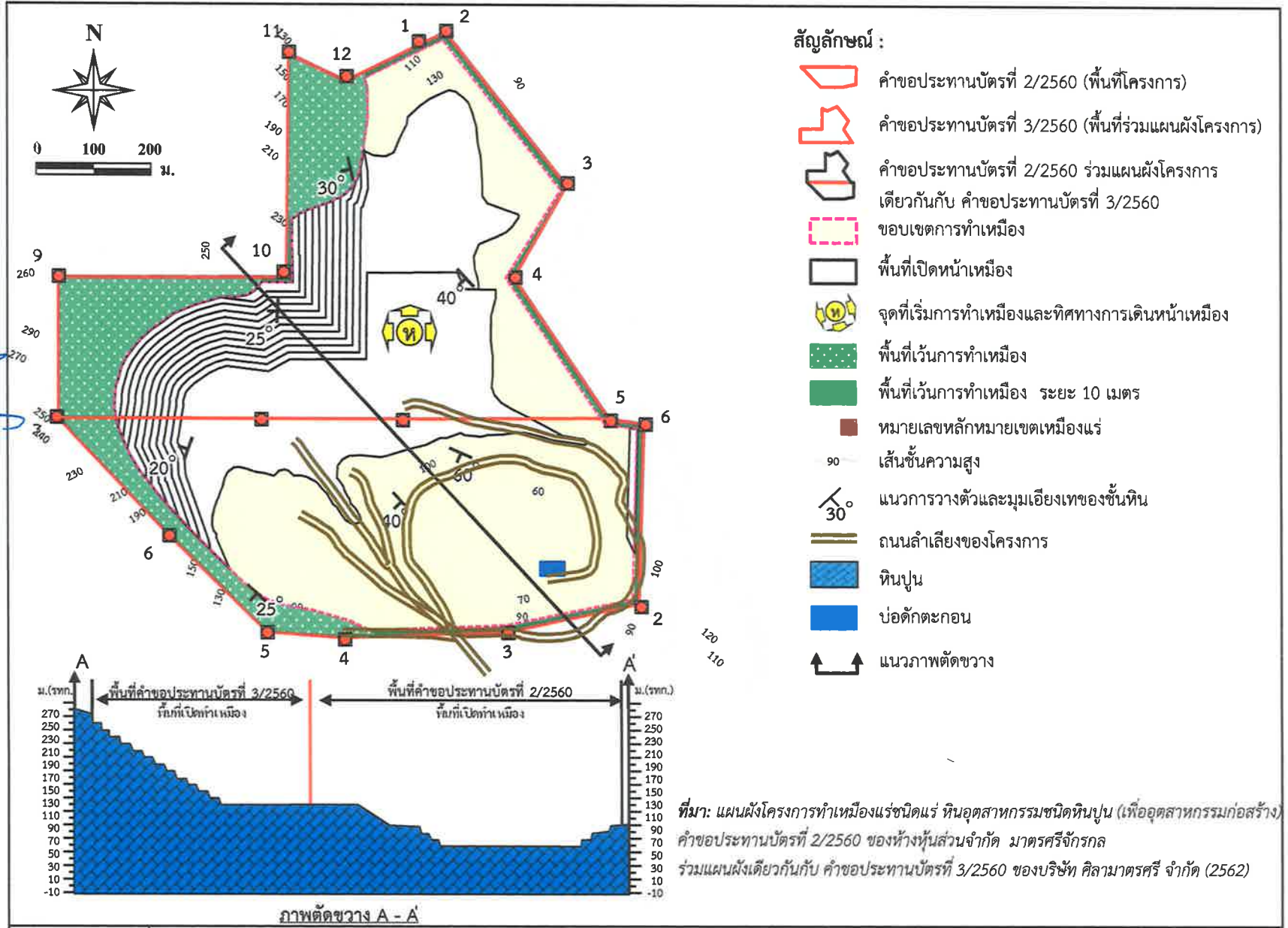
ผู้ชำนาญการทางด้านวิศวกรรม (นายชัยวัฒน์ มาตรฐาน และ นาย อติภัต มาตรฐาน)
 บริษัท เอ ซี อี เอ็น เอ็น จำกัด



(นายกฯ มณีชาติ)



ลงนาม *Chaiwattana Standard* รับรองจำนวนหน้า 31/63



สัญลักษณ์ :

- คำขอประทานบัตรที่ 2/2560 (พื้นที่โครงการ)
- คำขอประทานบัตรที่ 3/2560 (พื้นที่ร่วมแผนผังโครงการ)
- คำขอประทานบัตรที่ 2/2560 ร่วมแผนผังโครงการ เดียวกันกับ คำขอประทานบัตรที่ 3/2560
- ขอบเขตการทำเหมือง
- พื้นที่เปิดหน้าเหมือง
- จุดที่เริ่มการทำเหมืองและทิศทางการเดินหน้าเหมือง
- พื้นที่เว้นการทำเหมือง
- พื้นที่เว้นการทำเหมือง ระยะ 10 เมตร
- หมายเลขหลักหมายเลขเหมืองแร่
- เส้นชั้นความสูง
- แนวการวางตัวและมุมเอียงของชั้นหิน
- ถนนลำเลียงของโครงการ
- หินปูน
- บ่อตกตะกอน
- แนวภาพตัดขวาง

ที่มา: แผนผังโครงการทำเหมืองแร่ชนิดแร่ หินอุตสาหกรรมชนิดหินปูน (เพื่ออุตสาหกรรมก่อสร้าง) คำขอประทานบัตรที่ 2/2560 ของห้างหุ้นส่วนจำกัด มาตรฐานจักรกล ร่วมแผนผังเดียวกันกับ คำขอประทานบัตรที่ 3/2560 ของบริษัท ศิลามาตรฐาน จำกัด (2562)

รูปที่ 6

แสดงลักษณะหน้าเหมือง และภาพตัดขวางเมื่อสิ้นสุดการทำเหมืองครั้งที่ 5 (ปีที่ 7-9)

ผู้ชำนาญการนามของทางในส่วนจำกัด มาตราตรี จักกิต

(นายชัยวัฒน์ นาคตรีศรี และ นาย อธิศักดิ์ มาตราตรี จักกิต)



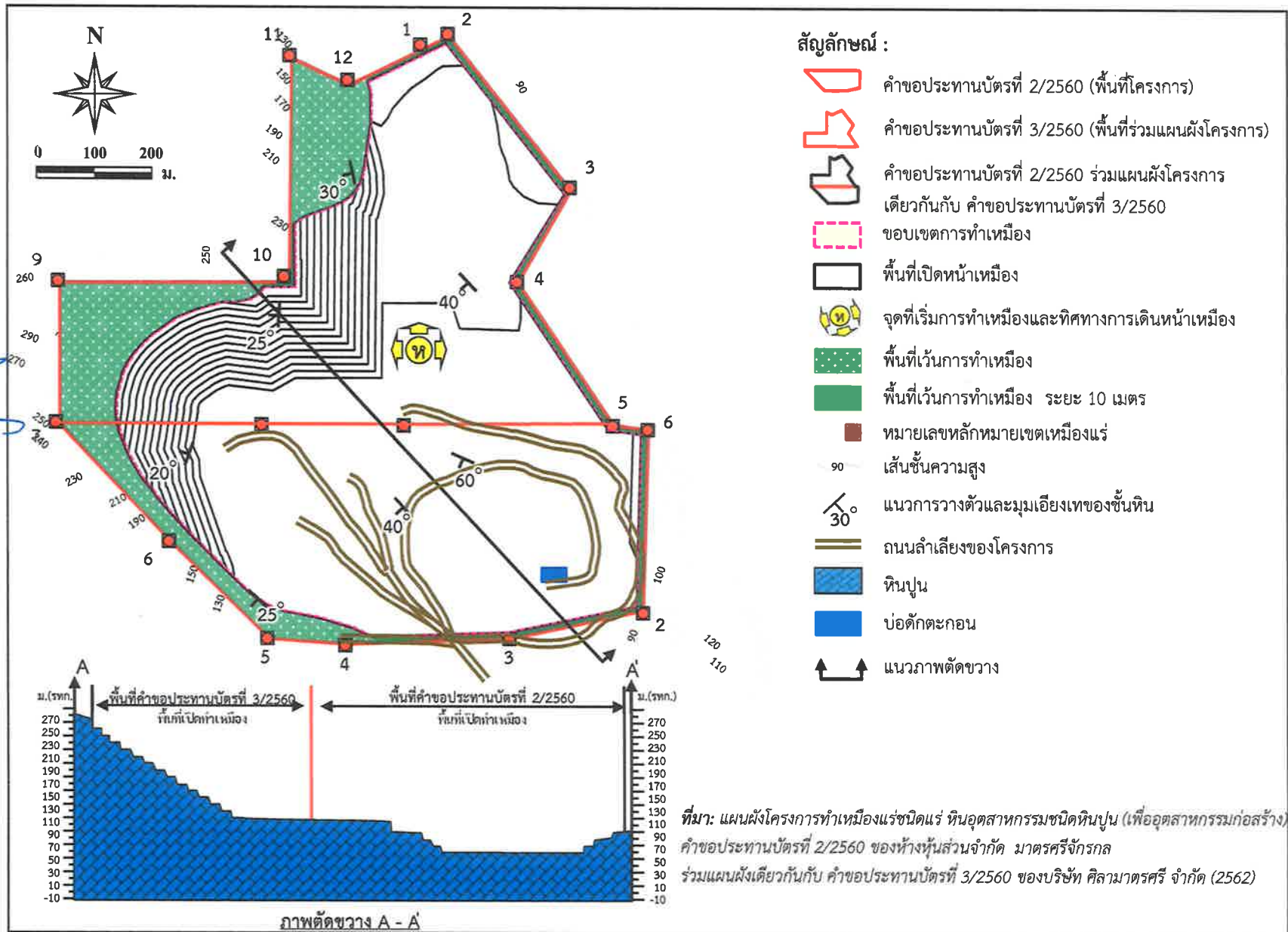
บริษัท เอ บี อี เอ็น เอ็นจิเนียริง คอนสตรัคชั่น จำกัด

(นายกิตติ นนธิเขต)

บุคลากรรวมดำเนินการจัดทำรายงาน/กรรมกร



ลงนาม.....รับรองจำนวนหน้า 32/63



ที่มา: แผนผังโครงการทำเหมืองแร่ชนิดแร่ หินอุตสาหกรรมชนิดหินปูน (เพื่ออุตสาหกรรมก่อสร้าง) คำขอประทานบัตรที่ 2/2560 ของห้างหุ้นส่วนจำกัด มาตราตรี จักกิต ร่วมแผนผังเดียวกันกับ คำขอประทานบัตรที่ 3/2560 ของบริษัท ศิลามาตราตรี จำกัด (2562)

รูปที่ 7 แสดงลักษณะหน้าเหมือง และภาพตัดขวางเมื่อสิ้นสุดการทำเหมืองครั้งที่ 6 (ปีที่ 10-12)



ผู้มีอำนาจลงนามของห้างหุ้นส่วนจำกัด มาตรการจักรกล

บุคคลธรรมดาผู้มีสิทธิจัดทำรายงาน/กรรมสิทธิ์ที่ดิน
บริษัท เอ บี ซี เอ็น เอ็นเจเนียร์จ คองซัลแตนท์ จำกัด

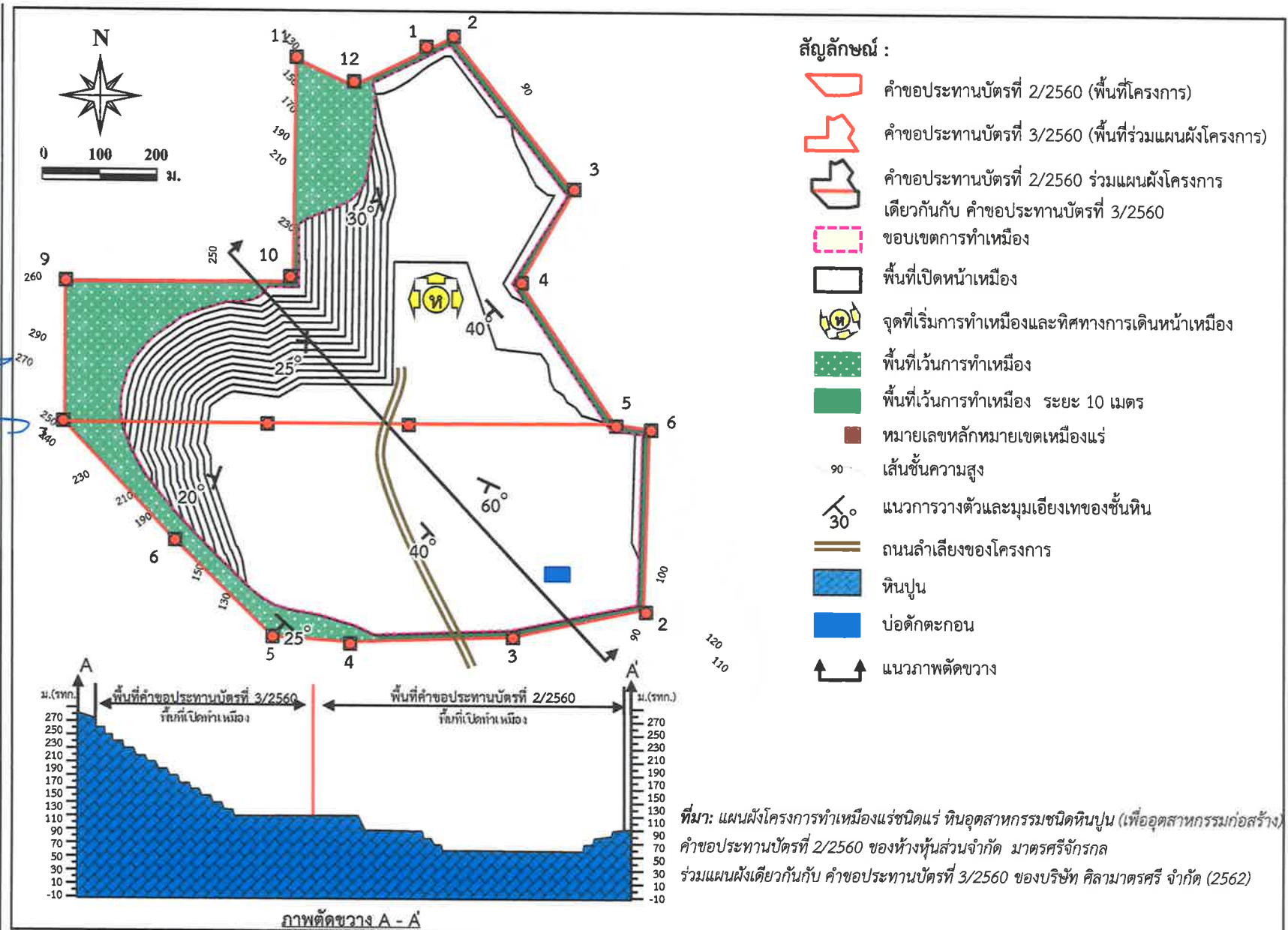
(นายกิตติ มณีชาติ)

BSA
ENGINEERING
CONSULTANTS CO., LTD.

ลงนาม *[Signature]*

ลงนาม *[Signature]*

รับรองจำนวนหน้า 33/63



- สัญลักษณ์ :**
- คำขอประทานบัตรที่ 2/2560 (พื้นที่โครงการ)
 - คำขอประทานบัตรที่ 3/2560 (พื้นที่ร่วมแผนผังโครงการ)
 - คำขอประทานบัตรที่ 2/2560 ร่วมแผนผังโครงการ
เดียวกันกับ คำขอประทานบัตรที่ 3/2560
 - ขอบเขตการทำเหมือง
 - พื้นที่เปิดหน้าเหมือง
 - จุดที่เริ่มการทำเหมืองและทิศทางการเดินหน้าเหมือง
 - พื้นที่เว้นการทำเหมือง
 - พื้นที่เว้นการทำเหมือง ระยะ 10 เมตร
 - หมายเลขหลักหมายเขตเหมืองแร่
 - เส้นชั้นความสูง
 - แนวการวางตัวและมุมเอียงของชั้นหิน
 - ถนนลำเลียงของโครงการ
 - หินปูน
 - บ่อตักตะกอน
 - แนวภาพตัดขวาง

ที่มา: แผนผังโครงการทำเหมืองแร่ชนิดแร่ หินอุตสาหกรรมชนิดหินปูน (เพื่ออุตสาหกรรมก่อสร้าง)
คำขอประทานบัตรที่ 2/2560 ของห้างหุ้นส่วนจำกัด มาตรการจักรกล
ร่วมแผนผังเดียวกันกับ คำขอประทานบัตรที่ 3/2560 ของบริษัท มาตรการจักรกล จำกัด (2562)

รูปที่ 8

แสดงลักษณะหน้าเหมือง และภาพตัดขวางเมื่อสิ้นสุดการทำเหมืองครั้งที่ 7 (ปีที่ 13-15)

(นายชัยวัฒน์ นภตรศรี และ นาย อติวัฒน์ นภตรศรี)

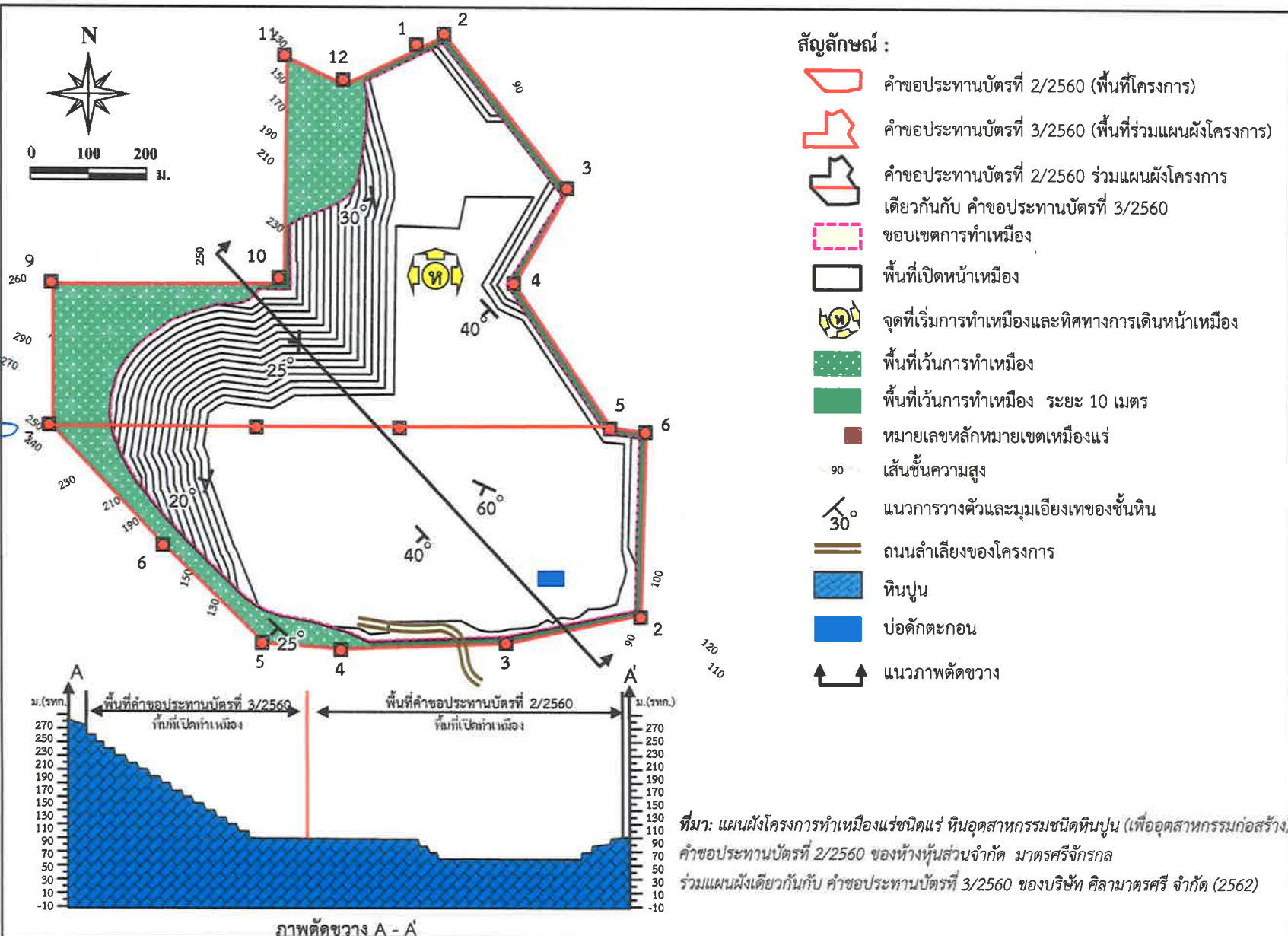


บุคคลธรรมดาผู้มีสิทธิจัดทำรายงาน/กรรมสิทธิ์
บริษัท เอ บี อี เอ็น เอ็นจิเนียริง คอนซัลแตนท์ จำกัด

(นายกิตติ นภีชาติ)



ลงนาม: *[Signature]* รับรองจำนวนหน้า 34/63



- สัญลักษณ์ :**
- คำขอประทานบัตรที่ 2/2560 (พื้นที่โครงการ)
 - คำขอประทานบัตรที่ 3/2560 (พื้นที่ร่วมแผนผังโครงการ)
 - คำขอประทานบัตรที่ 2/2560 ร่วมแผนผังโครงการ เดียวกันกับ คำขอประทานบัตรที่ 3/2560
 - ขอบเขตการทำเหมือง
 - พื้นที่เปิดหน้าเหมือง
 - จุดที่เริ่มการทำเหมืองและทิศทางการเดินหน้าเหมือง
 - พื้นที่เว้นการทำเหมือง
 - พื้นที่เว้นการทำเหมือง ระยะ 10 เมตร
 - หมายเลขหลักหมายเขตเหมืองแร่
 - เส้นชั้นความสูง
 - แนวการวางตัวและมุมเอียงของชั้นหิน
 - ถนนลำเลียงของโครงการ
 - หินปูน
 - บ่อคักตะกอน
 - แนวภาพตัดขวาง

ที่มา: แผนผังโครงการทำเหมืองแร่ชนิดแร่ หินอุตสาหกรรมชนิดหินปูน (เพื่ออุตสาหกรรมก่อสร้าง) คำขอประทานบัตรที่ 2/2560 ของห้างหุ้นส่วนจำกัด มาตรศรีจักรกล ร่วมแผนผังเดียวกันกับ คำขอประทานบัตรที่ 3/2560 ของบริษัท วิศวกรรมที่ปรึกษา จำกัด (2562)

รูปที่ 9

แสดงลักษณะหน้าเหมือง และภาพตัดขวางเมื่อสิ้นสุดการทำเหมืองช่วงที่ 8 (ปีที่ 16-18)

ผู้ชำนาญการด้านวิศวกรรมโยธา

(นาย อธิวัฒน์ รัตธรรม)



บุคลากรทางด้านวิศวกรรมโยธา

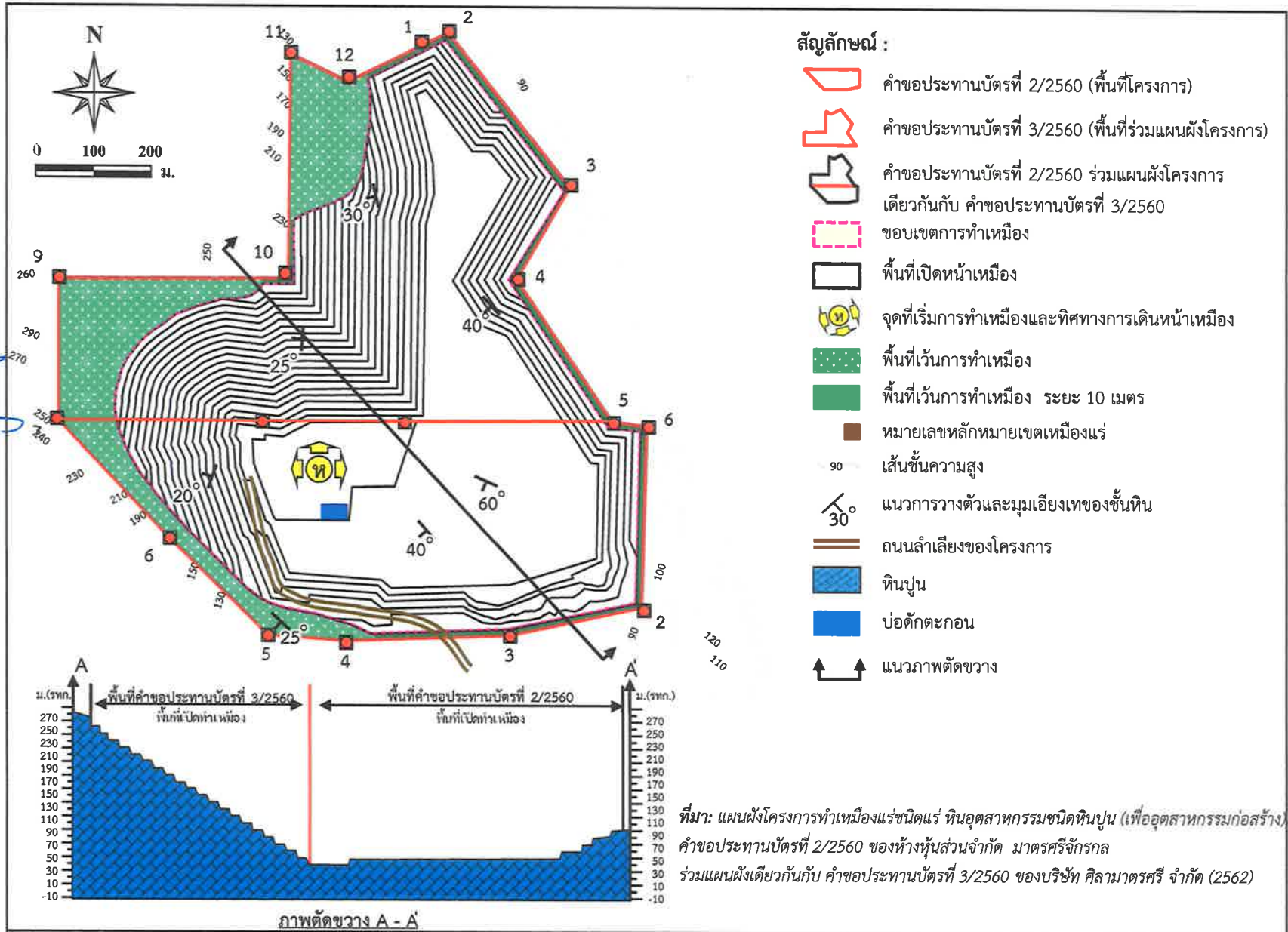
(นายอภิชาติ นมณีชาติ)



ลงนาม... *[Signature]*

ลงนาม... *[Signature]*

รับรองจำนวนหน้า... 37/63



- สัญลักษณ์ :**
- คำขอประทานบัตรที่ 2/2560 (พื้นที่โครงการ)
 - คำขอประทานบัตรที่ 3/2560 (พื้นที่ร่วมแผนผังโครงการ)
 - คำขอประทานบัตรที่ 2/2560 ร่วมแผนผังโครงการ เดียวกันกับ คำขอประทานบัตรที่ 3/2560
 - ขอบเขตการทำเหมือง
 - พื้นที่เปิดหน้าเหมือง
 - จุดที่เริ่มการทำเหมืองและทิศทางการเดินทางหน้าเหมือง
 - พื้นที่เว้นการทำเหมือง
 - พื้นที่เว้นการทำเหมือง ระยะ 10 เมตร
 - หมายเลขหลักหมายเลขเหมืองแร่
 - เส้นชั้นความสูง
 - แนวการวางตัวและมุมเอียงของชั้นหิน
 - ถนนลำเลียงของโครงการ
 - หินปูน
 - บ่อตักตะกอน
 - แนวภาพตัดขวาง

ที่มา: แผนผังโครงการทำเหมืองแร่ชนิดแร่ หินอุตสาหกรรมชนิดหินปูน (เพื่ออุตสาหกรรมก่อสร้าง) คำขอประทานบัตรที่ 2/2560 ของห้างหุ้นส่วนจำกัด มาตครีจักรกล ร่วมแผนผังเดียวกันกับ คำขอประทานบัตรที่ 3/2560 ของบริษัท ศิลามาตรศรี จำกัด (2562)

รูปที่ 12

แสดงลักษณะหน้าเหมือง และภาพตัดขวางเมื่อสิ้นสุดการทำเหมืองช่วงที่ 11 (ปีที่ 25-27)

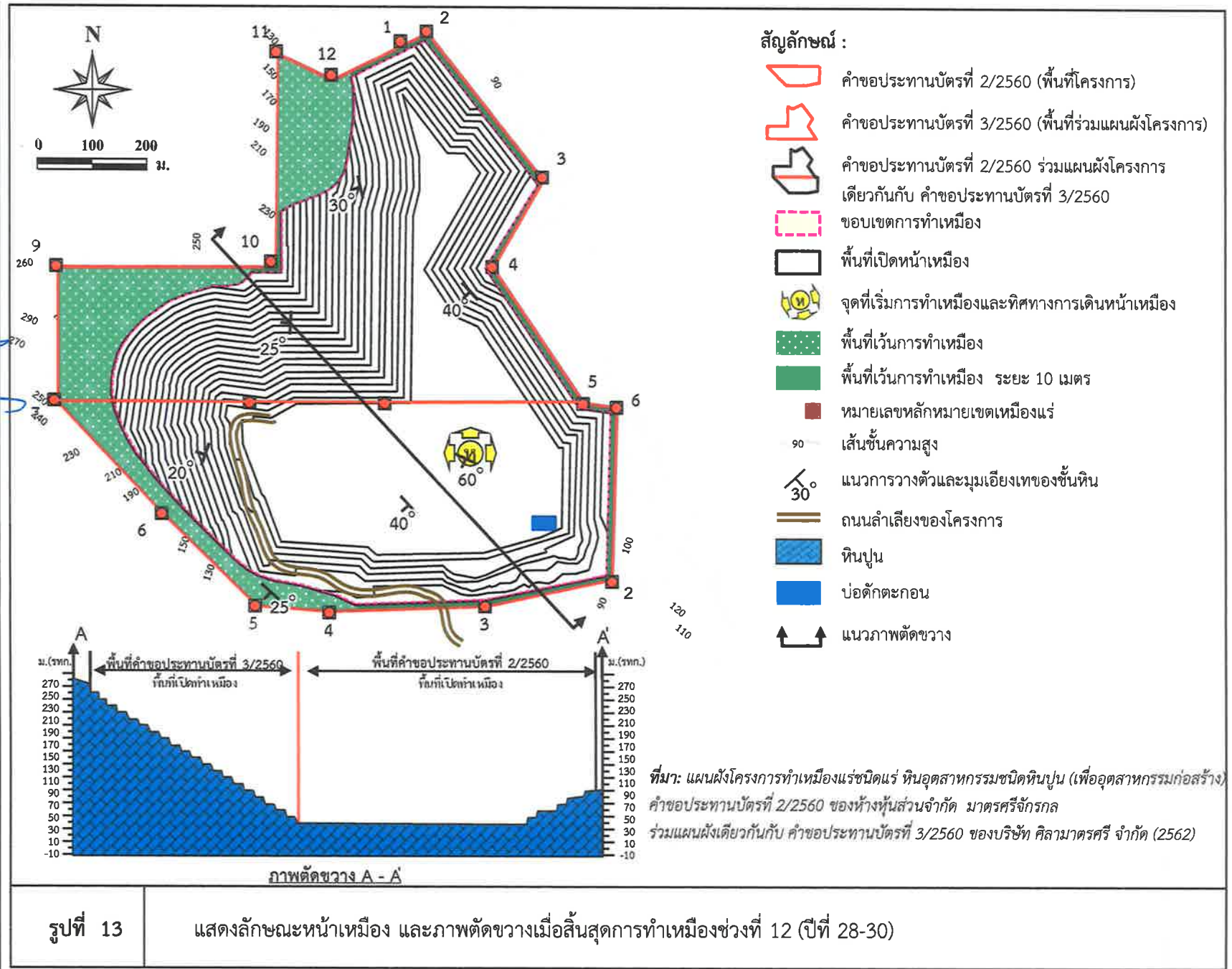
ผู้ชำนาญการทางด้านวิศวกรรม
(นายชัยวัฒน์ มาตราศรี และ นาย อธิวัฒน์ มาตราศรี)

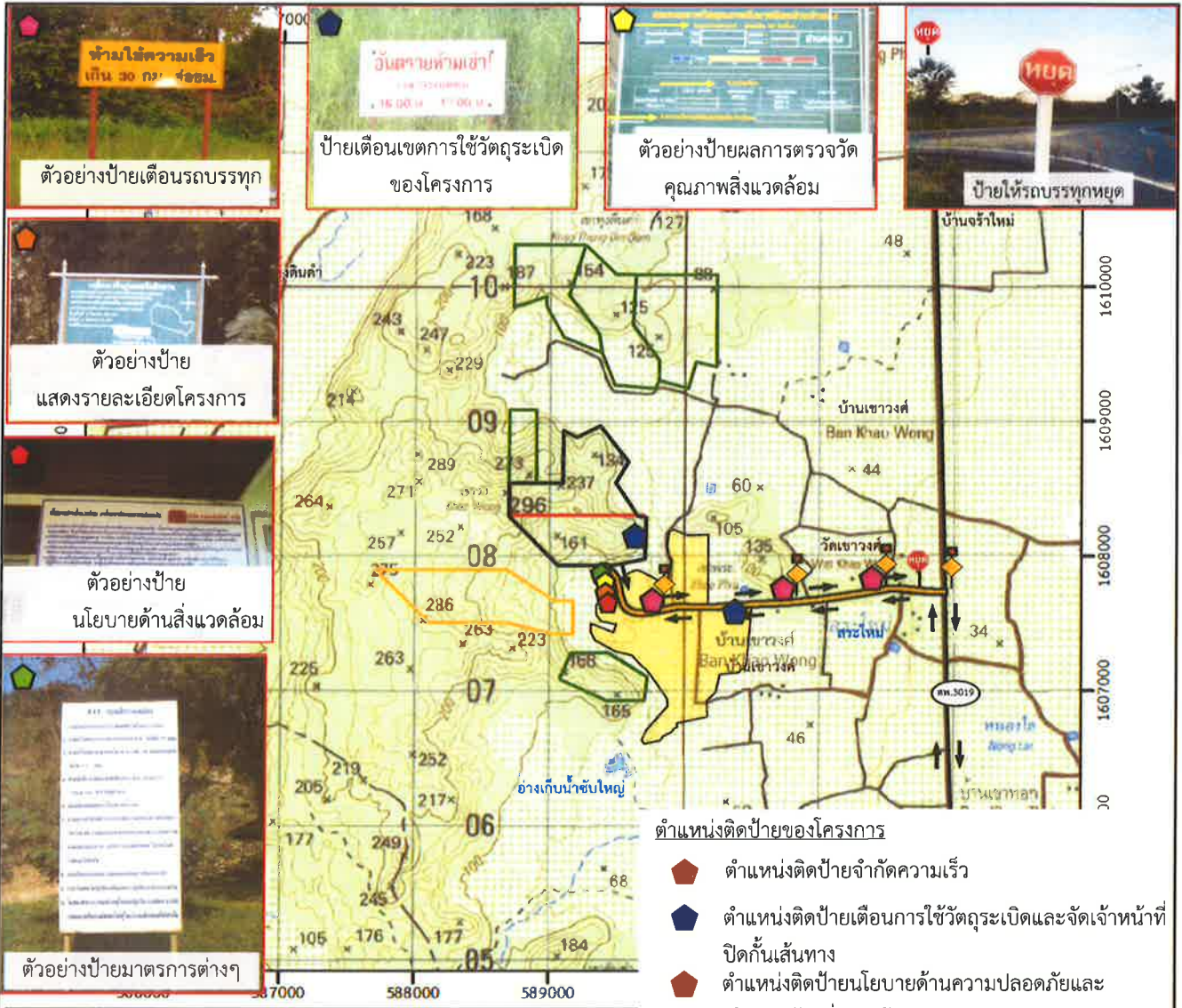

บุคลากรทางด้านวิศวกรรม
บริษัท เอ บี อี เอ็น เอ็น จำกัด

(นายกิตติ นนธิชิต)

 รับรองจำนวนหน้า 38/63

ลงนาม.....
 ลงนาม.....



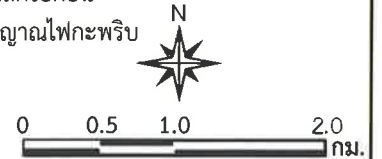


ตำแหน่งติดป้ายของโครงการ

- ตำแหน่งติดป้ายจำกัดความเร็ว
- ตำแหน่งติดป้ายเตือนการใช้วัตถุระเบิดและจัดเจ้าหน้าที่ปิดกั้นเส้นทาง
- ตำแหน่งติดป้ายนโยบายด้านความปลอดภัยและนโยบายด้านสิ่งแวดล้อม
- ตำแหน่งติดป้ายแสดงรายละเอียดโครงการ
- ตำแหน่งป้ายผลการตรวจวัดคุณภาพสิ่งแวดล้อม
- ตำแหน่งติดป้ายมาตรการติดตามตรวจสอบผลกระทบสิ่งแวดล้อม
- ตำแหน่งติดป้ายให้รถบรรทุกหยุดให้รถบนเส้นทางหลักไปก่อน
- ตำแหน่งติดสัญญาณไฟกะพริบ

สัญลักษณ์ :

- คำขอประทานบัตรที่ 2/2560 (พื้นที่โครงการ)
- คำขอประทานบัตรที่ 3/2560 (พื้นที่ร่วมแผนผังโครงการ)
- คำขอประทานบัตรที่ 2/2560 ร่วมแผนผังโครงการเดียวกันกับ คำขอประทานบัตรที่ 3/2560
- พื้นที่ประทานบัตรข้างเคียง
- พื้นที่คำขอประทานบัตรข้างเคียง
- พื้นที่กลุ่มกิจการของบริษัท ศิลามาตรศรี จำกัด
- แนวถนน
- ทางหลวงชนบท สพ.3019
- ทิศทางขนส่งแร่



ที่มา : กรมแผนที่ทหาร (2540) และบริษัท โกลบเทค จำกัด (2558)

รูปที่ 14 แสดงตำแหน่งติดป้ายต่างๆ ของโครงการ

ลงนาม..... ลงนาม..... รับรองจำนวนหน้า 39/63

(นายชัยวัฒน์ มาตรศรี และ นายอดิศักดิ์ มาตรศรี)
ผู้มีอำนาจลงนามของห้างหุ้นส่วนจำกัด มาตรศรีจำกัด

(นายกกล้า มณีโชติ)
บุคคลธรรมดาผู้มีสิทธิจัดทำรายงาน/กรรมการผู้จัดการ
บริษัท เอ บี อี เอ็น เอ็นจิเนียริ่ง คอนซัลแตนท์ จำกัด

คณะกรรมการมวลชนสัมพันธ์

ตัวแทนโครงการ

- ผู้จัดการเหมืองแร่
- เจ้าหน้าที่ประชาสัมพันธ์
- เจ้าหน้าที่บัญชี

ตัวแทนราชการ

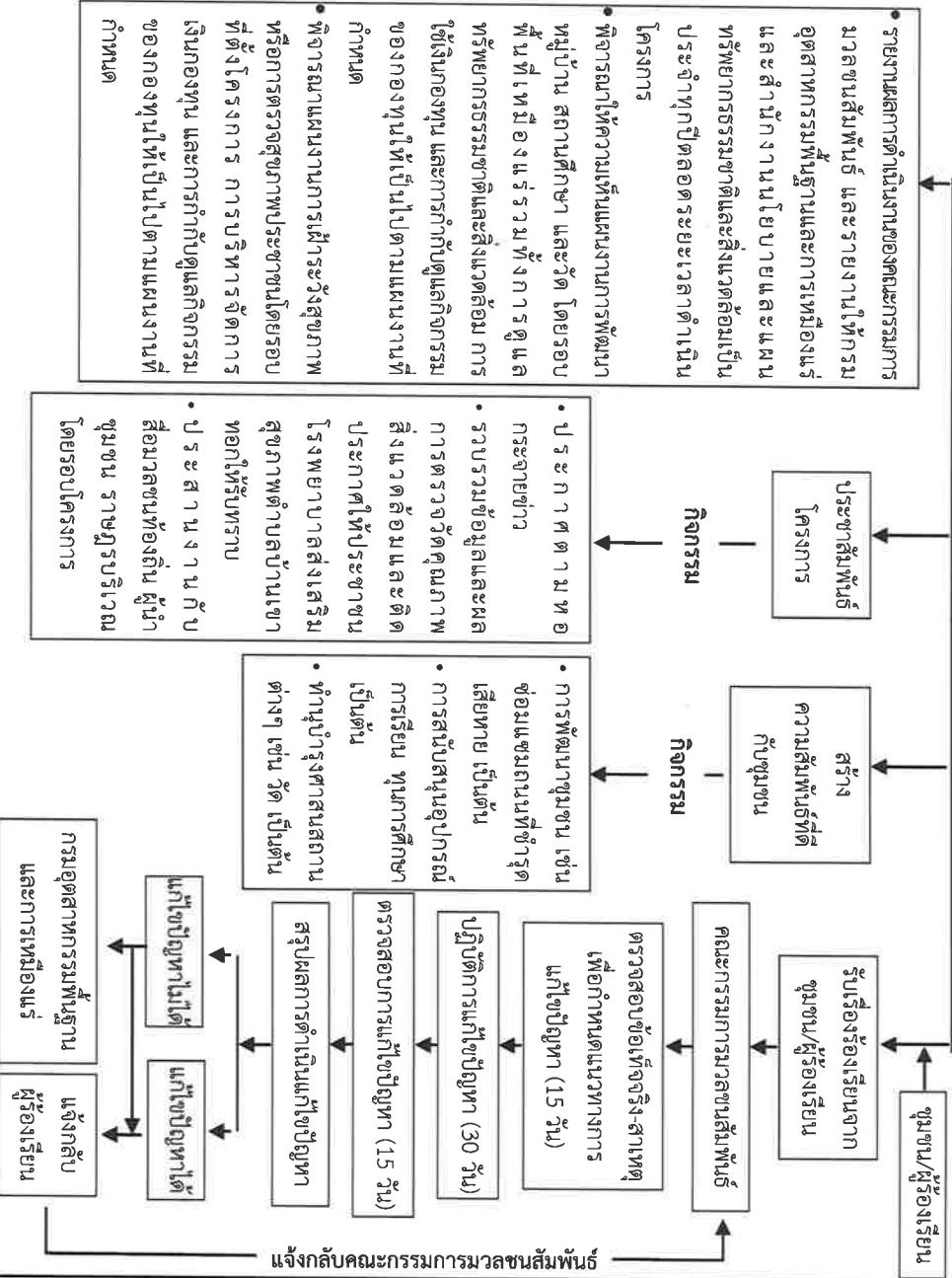
- ทรัพยากรธรรมชาติและสิ่งแวดล้อมจังหวัดสุพรรณบุรี
- อุตสาหกรรมจังหวัดสุพรรณบุรี
- พัฒนาการอำเภออุทุมพรพิสัย
- เกษตรอำเภออุทุมพรพิสัย
- สาธารณสุขอำเภออุทุมพรพิสัย
- นายองค์การบริหารส่วนตำบลพิบูลย์รัตน
- ผู้อำนวยการ รพ.สต.บ้านเขาทองหรือตัวแทน
- ผู้อำนวยการ รพ.สต.บ้านจรัลใหม่หรือตัวแทน
- ผู้อำนวยการ รพ.สต.บ้านจรัลใหม่หรือตัวแทน

โครงสร้างคณะกรรมการ

ตัวแทนชุมชน ต.พิบูลย์รักษ์

- ผู้นำชุมชนหมู่ที่ 13 บ้านเขวาสี
- ตัวแทนชุมชน ต.บ้านจรัล
- ผู้นำชุมชนหมู่ที่ 2 บ้านจรัลใหม่
- ผู้นำชุมชนหมู่ที่ 4 บ้านทุ่งดินดำ
- ผู้นำพื้นที่อ่อนไทรหรือตัวแทน (เจ้าอาวาสวัดแม่ วัศเขวาสี)
- ประชาชนผู้รับผลกระทบ

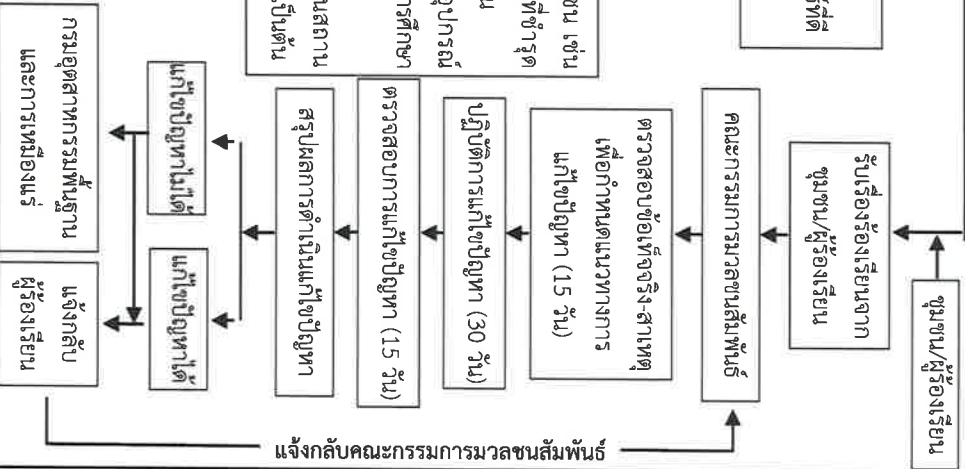
อำนาจหน้าที่



- รายงานผลการดำเนินงานของคณะกรรมการมวลชนสัมพันธ์ และรายงานให้กรมอุตสาหกรรมพื้นฐานและการเหมืองแร่ และสำนักงานนโยบายและแผนทรัพยากรธรรมชาติและสิ่งแวดล้อมเป็นประจำทุกปีตลอดระยะเวลาดำเนินโครงการ
- พิจารณาให้ความเห็นแผนงานการพัฒนาหมู่บ้าน สถานศึกษา และวัด โดยรอบพื้นที่ เหมืองแร่ รวมถึง การดูแลทรัพยากรธรรมชาติและสิ่งแวดล้อม การใช้กองทุน และการกำกับดูแลกิจกรรมของกองทุนให้ปฏิบัติตามแผนงานที่กำหนด
- พิจารณาแผนงานการส่งเสริมสุขภาพ หรือการตรวจสุขภาพประชาชนโดยรอบที่ตั้งโครงการ การบริหารจัดการเงินกองทุน และการกำกับดูแลกิจกรรมของกองทุนให้เป็นไปตามแผนงานที่กำหนด

- ปรึกษาตามหอกระจายข่าว
- รวบรวมข้อมูลและผลการตรวจวัดคุณภาพสิ่งแวดล้อม และติดต่อประสานงานกับสื่อมวลชนท้องถิ่น ผู้นำชุมชน ราษฎรบริเวณโดยรอบโครงการ

- การพัฒนาชุมชน เช่น ช่อมแซมถนนที่ชำรุดเสียหาย เป็นต้น
- การสนับสนุนอุปกรณ์การเรียน ทุนการศึกษา เป็นต้น
- ทำนุบำรุงศาสนสถานต่าง ๆ เช่น วัด เป็นต้น



รูปที่ 15

ผังแสดงโครงสร้าง บทบาทและหน้าที่ของคณะกรรมการมวลชนสัมพันธ์

ลงนาม

Handwritten signature

ลงนาม

Handwritten signature

รับรองจำนวนหน้า 40/63

(นายชัยวัฒน์ มาตราศรี และ นาย ชุตติศักดิ์ ม.ตราศรี)
ผู้อำนวยการงานโครงการพัฒนาชุมชน

(นายกล้า มณีโชติ)
บุคลากรตามผู้ผลิตหรือจัดทำรายงาน/กรรมการพัฒนาชุมชน



ตารางที่ 2 สรุปมาตรการติดตามตรวจสอบผลกระทบสิ่งแวดล้อมของโครงการ

ทรัพยากรสิ่งแวดล้อม	ดัชนี	สถานที่	ความถี่	ค่าใช้จ่าย (บาท/ปี)	ผู้รับผิดชอบ
1. คุณภาพอากาศ	- ปริมาณฝุ่นละอองแขวนลอยในบรรยากาศ (TSP) - ปริมาณฝุ่นละอองขนาดไม่เกิน 10 ไมครอน (PM-10) - ความเร็วและทิศทางลม	คุณภาพอากาศ จำนวน 2 สถานี ได้แก่ (รูปที่ 16) - บริเวณบ้านราษฎรทางทิศตะวันออก - วัดเขาวงศ์	- ปีละ 2 ครั้ง สถานีละ 3 วันต่อเนื่อง (ในช่วงเดือนมีนาคม-เมษายน และในช่วงเดือนพฤศจิกายน-ธันวาคม) ขณะดำเนินการตรวจวัดต้องดำเนินการในช่วงที่มีการทำเหมือง และบันทึกสภาพแวดล้อมขณะทำการตรวจวัด ทั้งข้อมูลพื้นที่ทำเหมืองและบริเวณโดยรอบพื้นที่โครงการ พร้อมทั้งการวัดทิศทางและความเร็วลม 1 สถานี	30,000	- ห้างหุ้นส่วนจำกัด มาตรฐานวิศวกรรม
2. เสียง และความสั่นสะเทือน	- ระดับเสียงเฉลี่ย 24 ชั่วโมง (Leq 24 hr) - ระดับเสียงสูงสุด (Lmax)	จำนวน 2 สถานี ได้แก่ (รูปที่ 16) - บริเวณบ้านราษฎรทางทิศตะวันออก - วัดเขาวงศ์	- ปีละ 2 ครั้ง สถานีละ 3 วันต่อเนื่อง (ในช่วงเดือนมีนาคม-เมษายน และในช่วงเดือนพฤศจิกายน-ธันวาคม) ขณะดำเนินการตรวจวัดต้องดำเนินการในช่วงที่มีการทำเหมือง และบันทึกสภาพแวดล้อมขณะทำการตรวจวัด ทั้งข้อมูลพื้นที่ทำเหมืองและบริเวณโดยรอบพื้นที่โครงการ	12,000	- ห้างหุ้นส่วนจำกัด มาตรฐานวิศวกรรม

ลงนาม.....

(นายชัยวัฒน์ มาตรฐาน และนายอดิศักดิ์ มาตรฐาน)

ผู้มีอำนาจลงนามของห้างหุ้นส่วนจำกัด มาตรฐานวิศวกรรม



ลงนาม.....

(นายกกล้า มณีโชติ)

บุคคลธรรมดาผู้มีสิทธิจัดทำรายงาน/กรรมการผู้จัดการ

บริษัท เอ บี อี เอ็น เอ็นจิเนียริง คอนซัลแตนท์ จำกัด

รับรองจำนวนหน้า 41/63



ตารางที่ 2 สรุปมาตรการติดตามตรวจสอบผลกระทบสิ่งแวดล้อมของโครงการ (ต่อ)

ทรัพยากรสิ่งแวดล้อม	ดัชนี	สถานที่	ความถี่	ค่าใช้จ่าย (บาท/ปี)	ผู้รับผิดชอบ
	- ความสั่นสะเทือน	จำนวน 3 สถานี ได้แก่ (รูปที่ 16) - บ้านราษฎรทางด้านทิศตะวันออก - บริเวณแนวเขตโครงการทางด้านทิศตะวันออก - วัดเขาวงศ์	- ปีละ 2 ครั้ง (ในช่วงเดือนมีนาคม-เมษายน และในช่วงเดือนพฤศจิกายน-ธันวาคม) โดยทำการตรวจวัดขณะทำการระเบิด	15,000	- ห้างหุ้นส่วนจำกัด มาตรฐานจี้กรกล
3. คุณภาพน้ำ	- การวิเคราะห์คุณภาพน้ำผิวดิน โดยมีพารามิเตอร์ที่วิเคราะห์ ได้แก่ ความเป็นกรด-ด่าง ตะกอนแขวนลอย ตะกอนละลาย ค่าความกระด้าง ค่าความขุ่น ซัลเฟตและเหล็ก	จำนวน 2 สถานี ได้แก่ (รูปที่ 16) - บ่อเหมืองของโครงการ - สระใหม่	- ปีละ 2 ครั้ง (ในช่วงเดือนมีนาคม-เมษายน และในช่วงเดือนพฤศจิกายน-ธันวาคม)	20,000	- ห้างหุ้นส่วนจำกัด มาตรฐานจี้กรกล
	- การวิเคราะห์คุณภาพน้ำใต้ดิน โดยมีพารามิเตอร์ที่วิเคราะห์ ได้แก่ ความเป็นกรด-ด่าง ตะกอนแขวนลอย ตะกอนละลาย ค่าความกระด้าง ค่าความขุ่น ซัลเฟตและเหล็ก	จำนวน 2 สถานี ได้แก่ (รูปที่ 16) - บ่อบาดาลบ้านเขาวงศ์ - บ่อบาดาลของโรงโม่หิน	- ปีละ 2 ครั้ง (ในช่วงเดือนมีนาคม-เมษายน และในช่วงเดือนพฤศจิกายน-ธันวาคม)	18,000	- ห้างหุ้นส่วนจำกัด มาตรฐานจี้กรกล

ลงนาม.....

(นายชัยวัฒน์ มาตรฐาน และนายอดิศักดิ์ มาตรฐาน)

ผู้มีอำนาจลงนามของห้างหุ้นส่วนจำกัด มาตรฐานจี้กรกล



ลงนาม.....

(นายกกล้า มณีโชติ)


บุคคลธรรมดาผู้มีสิทธิจัดทำรายงาน/กรรมการผู้จัดการ
บริษัท เอ บี อี เอ็น เอ็นจิเนียริง คอนซัลแตนท์ จำกัด


รับรองจำนวนหน้า 42/63





ตารางที่ 2 สรุปมาตรการติดตามตรวจสอบผลกระทบสิ่งแวดล้อมของโครงการ (ต่อ)

ทรัพยากรสิ่งแวดล้อม	ดัชนี	สถานที่	ความถี่	ค่าใช้จ่าย (บาท/ปี)	ผู้รับผิดชอบ
4. การคมนาคม	1. ให้ตรวจสอบสภาพเส้นทางขนส่งแร่ รวมทั้งดูแลป้ายสัญญาณจราจรเพื่อให้อยู่ในสภาพการใช้งานได้ดี หากบริเวณใดชำรุดเสียหายต้องดำเนินการซ่อมแซมทันที	- เส้นทางขนส่งแร่	-ดำเนินการทันทีหากบริเวณใดชำรุด	-อยู่ในงบดำเนินงาน	-ห้างหุ้นส่วนจำกัด มาตรฐานจี้กรกล
	2. ติดตามตรวจสอบชนิดและปริมาณยานพาหนะ จำนวนอุบัติเหตุ และสาเหตุของอุบัติเหตุจากการขนส่งแร่ และระดับความรุนแรง โดยบันทึกอย่างเป็นระบบเพื่อเปรียบเทียบข้อมูลทุก 6 เดือน	-เส้นทางขนส่งแร่	-ปีละ 2 ครั้ง	-อยู่ในงบดำเนินงาน	-ห้างหุ้นส่วนจำกัด มาตรฐานจี้กรกล
5. เศรษฐกิจ-สังคม	1. สำรวจความคิดเห็นของผู้นำชุมชน ผู้นำในพื้นที่อ่อนไหว และประชาชนในรัศมี 3 กม. ในประเด็นดังนี้ (1) สภาพเศรษฐกิจ-สังคมและสุขภาพ (2) การวิเคราะห์การเปลี่ยนแปลงสภาพเศรษฐกิจ-สังคม และสุขภาพ (3) ปัญหาและผลกระทบที่ได้รับจากการดำเนินโครงการ (4) ความวิตกกังวลเกี่ยวกับผลกระทบจากการทำเหมือง (5) ความคิดเห็นต่อโครงการ (6) ความต้องการของชุมชน (7) ข้อเสนอแนะที่มีต่อโครงการ	-กลุ่มผู้นำชุมชนและประชาชนในรัศมี 3 กม. -ม. 2 บ้านจรัลใหม่ -ม.4 บ้านทุ่งดินดำ -ม.13 บ้านเขาวงศ์ -วัดเขาวงศ์ -สำนักสงฆ์ซับใหญ่ -วัดเขาไกรลาส	-ตลอดอายุประทานบัตร	50,000	-ห้างหุ้นส่วนจำกัด มาตรฐานจี้กรกล

ลงนาม 
 (นายชัยวัฒน์ มาตรฐาน และนายอดิศักดิ์ มาตรฐาน)
 ผู้มีอำนาจลงนามของห้างหุ้นส่วนจำกัด มาตรฐานจี้กรกล




ลงนาม  รับรองจำนวนหน้า 43/63
 (นายกกล้า มณีโชติ)
 บุคคลธรรมดาผู้มีสิทธิจัดทำรายงาน/กรรมการผู้จัดการ
 บริษัท เอ บี อี เอ็น เอ็นจิเนียริง คอนซัลแตนท์ จำกัด



ตารางที่ 2 สรุปมาตรการติดตามตรวจสอบผลกระทบสิ่งแวดล้อมของโครงการ (ต่อ)

ทรัพยากรสิ่งแวดล้อม	ดัชนี	สถานที่	ความถี่	ค่าใช้จ่าย (บาท/ปี)	ผู้รับผิดชอบ
	2. ให้บันทึกสถิติเรื่องร้องเรียนที่เกิดจากโครงการ เพื่อใช้ประกอบในการจัดทำรายงานผลการปฏิบัติตามมาตรการป้องกันและแก้ไขผลกระทบสิ่งแวดล้อม และมาตรการติดตามตรวจสอบผลกระทบสิ่งแวดล้อม วิเคราะห์สาเหตุและวิเคราะห์การป้องกันแก้ไขเพื่อนำไปสู่การแก้ปัญหาในอนาคต	- กลุ่มผู้นำชุมชน - ชุมชนในรัศมี 3 กม. - คริวเรือตามเส้นทางขนส่งแร่	- ทุกครั้งที่เกิดเรื่องร้องเรียนและรายงานปีละ 2 ครั้ง	- อยู่ในงบดำเนินการของโครงการ	- ห้างหุ้นส่วนจำกัด มาตรฐานจี้กรกล
6. อาชีวอนามัยและความปลอดภัย	1. ให้มีการตรวจสอบสุขภาพของลูกจ้างที่ทำงานเกี่ยวกับปัจจัยเสี่ยง โดยแพทย์แผนปัจจุบันชั้นหนึ่งที่ได้รับใบอนุญาตประกอบวิชาชีพเวชกรรมด้านอาชีวเวชศาสตร์ หรือที่ผ่านการอบรมด้านอาชีวเวชศาสตร์ให้ตรวจสอบสุขภาพของพนักงานเป็นประจำทุกปี ส่วนพนักงานที่จะรับเข้ามารับผิดชอบปฏิบัติงานในพื้นที่ที่มีโอกาสสัมผัสกับฝุ่นละอองและเสียงดัง ให้ดำเนินการตรวจสอบสุขภาพก่อนรับเข้าทำงานให้เพิ่มเติมรายการตรวจดังนี้ได้แก่ - สุขภาพทั่วไป	- พนักงานของโครงการ	- ทุกครั้งก่อนรับเข้าทำงาน จากนั้นปีละ 1 ครั้ง	50,000	- ห้างหุ้นส่วนจำกัด มาตรฐานจี้กรกล

ลงนาม 

(นายชัยวัฒน์ มาตรฐาน และนายอดิศักดิ์ มาตรฐาน)
ผู้มีอำนาจลงนามของห้างหุ้นส่วนจำกัด มาตรฐานจี้กรกล



ลงนาม  รับรองจำนวนหน้า 44/63

(นายกล้า มณีโชติ)
บุคคลธรรมดาผู้มีสิทธิจัดทำรายงาน/กรรมการผู้จัดการ
บริษัท เอ บี อี เอ็น เอ็นจิเนียริง คอนซัลแตนท์ จำกัด



ตารางที่ 2 สรุปมาตรการติดตามตรวจสอบผลกระทบสิ่งแวดล้อมของโครงการ (ต่อ)

ทรัพยากรสิ่งแวดล้อม	ดัชนี	สถานที่	ความถี่	ค่าใช้จ่าย (บาท/ปี)	ผู้รับผิดชอบ
	<ul style="list-style-type: none"> - สมรรถภาพการได้ยิน - สมรรถภาพปอดและเอ็กซ์เรย์ปอด - โรคเกี่ยวกับระบบทางเดินหายใจ <p>ทั้งนี้หากผลการตรวจสอบสุขภาพผิดปกติให้โครงการส่งพนักงานคนดังกล่าวเข้ารับการตรวจจากแพทย์โดยละเอียด เพื่อหาสาเหตุและทำการรักษาฟื้นฟูเยียวยาต่อไป หากแพทย์วินิจฉัยว่าความผิดปกติมีสาเหตุมาจากการปฏิบัติงานให้สลับหน้าที่ไปปฏิบัติหน้าที่อื่นที่ไม่เป็นเหตุเกี่ยวข้องกับโรค หรือความผิดปกตินั้น รวมทั้งจัดให้คนงานที่ไม่มีส่วนเกี่ยวข้องกับแหล่งกำเนิดผลกระทบต่อสุขภาพด้านฝุ่นละอองเสียง และอุบัติเหตุแยกส่วนจากบริเวณดังกล่าว</p>				
	2. จัดให้มีการอบรมเพื่อให้ความรู้เกี่ยวกับความปลอดภัยในการทำงาน และการใช้อุปกรณ์ป้องกันอันตรายส่วนบุคคลและมีการทบทวนฝึกซ้อมอย่างสม่ำเสมอ	-พนักงานของโครงการ	-ปีละ 1 ครั้ง	-	- หน่วยงานส่วนจำกัด มาตรศรีจักรกล

ลงนาม.....

(นายชัยวัฒน์ มาตรศรี และนายอดิศักดิ์ มาตรศรี)

ผู้มีอำนาจลงนามของห้างหุ้นส่วนจำกัด มาตรศรีจักรกล



ลงนาม..... รับรองจำนวนหน้า 45/63.....

(นายก้า มณีโชติ)

บุคคลธรรมดาผู้มีสิทธิจัดทำรายงาน/กรรมการผู้จัดท


บริษัท เอ บี อี เอ็น เอ็นจิเนียริง คอนซัลแตนท์ จำกัด



ตารางที่ 2 สรุปมาตรการติดตามตรวจสอบผลกระทบสิ่งแวดล้อมของโครงการ (ต่อ)

ทรัพยากร สิ่งแวดล้อม	ดัชนี	สถานที่	ความถี่	ค่าใช้จ่าย (บาท/ปี)	ผู้รับผิดชอบ
7. การท่องเที่ยว และทัศนียภาพ	ให้ดำเนินการติดตามการฟื้นฟูพื้นที่หน้าเหมือง ชั้นบันไดที่สิ้นสุดการทำเหมืองในแต่ละช่วงปี ควบคู่ไป กับการทำเหมืองแร่ ตลอดอายุประทานบัตร ตาม แผนงานฟื้นฟูพื้นที่โครงการที่กำหนดไว้ในรายงานการ ประเมินผลกระทบสิ่งแวดล้อม	-บริเวณพื้นที่โครงการ	-ปีละ 1 ครั้ง	-ตามประกาศ คณะกรรมการแร่ เรื่อง การวางหลักประกันการ ฟื้นฟูสภาพพื้นที่การทำ เหมืองและเยียวยาผู้ได้รับ ผลกระทบจากการทำ เหมือง พ.ศ.2562	-ห้างหุ้นส่วนจำกัด มาตริศรีจักรกล

หมายเหตุ : โครงการต้องจัดทำรายงานผลการปฏิบัติตามมาตรการป้องกันและแก้ไขผลกระทบสิ่งแวดล้อมและมาตรการติดตามตรวจสอบผลกระทบสิ่งแวดล้อม ทุก 6 เดือน พร้อมทั้งจัดส่งรายงาน 2 ครั้งต่อปี คือ ภายในเดือน
กรกฎาคม (รวบรวมผลการติดตามตรวจสอบของเดือนมกราคมถึงเดือนมิถุนายน) และภายในเดือนมกราคม (รวบรวมผลการติดตามตรวจสอบของเดือนกรกฎาคมถึงเดือนธันวาคมของปีก่อน) ให้หน่วยงานอนุญาต
ตามประกาศกระทรวงทรัพยากรธรรมชาติและสิ่งแวดล้อม เรื่อง หลักเกณฑ์และวิธีการจัดทำรายงานผลการปฏิบัติตามมาตรการที่กำหนดไว้ในรายงานการประเมินผลกระทบสิ่งแวดล้อมซึ่งผู้ดำเนินการหรือผู้ขอ
อนุญาตจะต้องจัดทำเมื่อได้รับอนุญาตให้ดำเนินโครงการหรือกิจการแล้ว พ.ศ. 2561

ลงนาม..... 

(นายชัยวัฒน์ มาตราศรี และนายอดิศักดิ์ มาตราศรี)

ผู้มีอำนาจลงนามของห้างหุ้นส่วนจำกัด มาตราศรีจักรกล

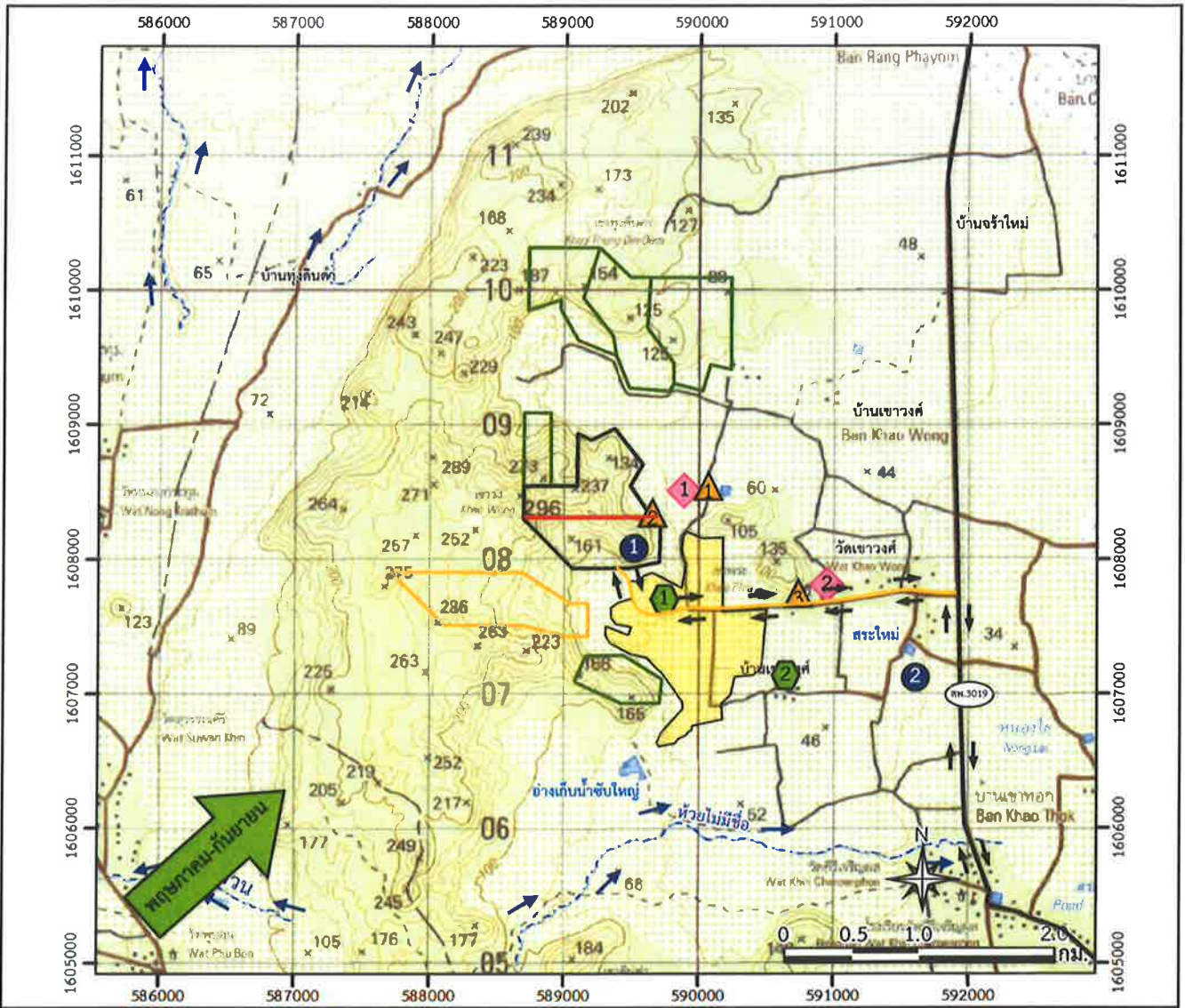


ลงนาม..... ..... รับรองจำนวนหน้า 46/63.....

(นายกล้า มณีโชติ)

บุคคลธรรมดาผู้มีสิทธิจัดทำรายงาน/กรรมการผู้จัดการ
บริษัท เอ บี อี เอ็น เอ็นจิเนียริง คอนซัลแตนท์ จำกัด





- สัญลักษณ์ :**
- ทางน้ำ
 - แนวถนน
 - ทางหลวงชนบท สท.3019
 - ทิศทางขนส่งแร่
- คำขอประทานบัตรที่ 2/2560 (พื้นที่โครงการ)
 - คำขอประทานบัตรที่ 3/2560 (พื้นที่รวมแผนผังโครงการ)
 - คำขอประทานบัตรที่ 2/2560 รวมแผนผังโครงการเดียวกันกับ คำขอประทานบัตรที่ 3/2560
 - พื้นที่ประทานบัตรข้างเคียง
 - พื้นที่คำขอประทานบัตรข้างเคียง
 - พื้นที่กลุ่มกิจการ ของบริษัท ศิลามาตรศรี จำกัด
- สถานีตรวจวัดคุณภาพอากาศและระดับเสียง
 - บ้านราษฎรใกล้เคียงพื้นที่โครงการทางทิศตะวันออก (บ้านเขาวงศ์)
 - วัดเขาวงศ์
 - สถานีตรวจวัดความสั่นสะเทือน
 - บ้านราษฎรใกล้เคียงพื้นที่โครงการทางทิศตะวันออก(บ้านเขาวงศ์)
 - แนวเขตโครงการทางด้านทิศตะวันออก
 - วัดเขาวงศ์
- ตำแหน่งเก็บตัวอย่างน้ำผิวดิน
 - ตำแหน่งเก็บตัวอย่างน้ำใต้ดิน
 - บ่อเหมืองของโครงการ
 - สระใหม่
 - บ่อบาดาลของโรงโม่หิน
 - บ่อบาดาลเขาวงศ์ MT583
- ที่มา : กรมแผนที่ทหาร (2540) และการสำรวจภาคสนาม (2561)

รูปที่ 16 ตำแหน่งติดตามตรวจสอบผลกระทบสิ่งแวดล้อมของพื้นที่โครงการ


ลงนาม..... ลงนาม..... รับรองจำนวนหน้า 47/63

(นายชัยวัฒน์ มาตรฐาน และ นาย อติศักดิ์ มาตรฐาน)
ผู้มีอำนาจลงนามของห้างหุ้นส่วนจำกัด มาตรฐานศรี จำกัด




(นายก้า มณีโชติ)
บุคคลธรรมดาผู้มีสิทธิจัดทำรายงาน/การประเมินผลกระทบสิ่งแวดล้อม
บริษัท เอ บี อี เอ็น เอ็นจิเนียริ่ง คอนซัลแตนท์ จำกัด





เอกสารแนบท้าย



แผนฟื้นฟูพื้นที่จากการทำเหมืองแร่

การฟื้นฟูสภาพพื้นที่ทำเหมืองมีจุดมุ่งหมายเพื่อสร้างสภาพแวดล้อมที่ดีให้กลับคืนมา ถึงแม้จะไม่คืนสู่สภาพเดิมก็ตาม แต่ก็ให้ความกลมกลืนกับสภาพแวดล้อมข้างเคียงและไม่ส่งผลกระทบต่อสภาพแวดล้อมมากเกินไป ดังนั้นแผนฟื้นฟูพื้นที่จากการทำเหมืองแร่กิจกรรมต่างๆ ของการทำเหมือง ตลอดจนวิธีการดำเนินงานในขั้นตอนต่างๆ ต้องพิจารณาถึงความเหมาะสม สอดคล้องกับสภาพภูมิประเทศ และวิธีการทำเหมือง รวมทั้งความเป็นไปได้ในทางปฏิบัติโดยไม่เป็นการลงทุนที่สูงเปล่าหรือเป็นการเพิ่มภาระค่าใช้จ่ายมากเกินไป คณะผู้ศึกษาได้วางแผนการปรับปรุงสภาพพื้นที่ให้มีความเหมาะสมสอดคล้องกับแผนผังโครงการ และมีความเป็นไปได้ในทางปฏิบัติเพื่อกำหนดแผนฟื้นฟูพื้นที่จากการทำเหมืองแร่ในช่วงต่อไป

1. การฟื้นฟูพื้นที่จากการทำเหมือง

ปัจจัยในการฟื้นฟูพื้นที่ภายหลังการทำเหมืองไม่ต่างอะไรจากปัจจัยในการปลูกพืชโดยสภาพปกติทั่วไป ที่ประกอบด้วยปัจจัยพันธุกรรมของต้นไม้ ปัจจัยสภาพแวดล้อม ได้แก่ ดิน น้ำ ธาตุอาหาร อากาศ แสงสว่าง และ อุณหภูมิ ที่เหมาะสมกับการเจริญเติบโตของต้นไม้ ซึ่งปัจจัยที่กล่าวมาข้างต้น มีอยู่ตามธรรมชาติแล้ว แต่ในการฟื้นฟูพื้นที่ที่ผ่านการทำเหมืองแตกต่างไปจากสภาพพื้นที่ทั่วไป กล่าวคือ ต้องใช้เทคนิค วิธีการ ตลอดจนระยะเวลาในการดำเนินการเป็นพิเศษ เพื่อให้การฟื้นฟูประสบความสำเร็จ เนื่องจากสภาพพื้นที่ที่ผ่านการทำเหมือง มีการเปลี่ยนแปลงลักษณะภูมิประเทศไปจากเดิมเป็นอย่างมาก เช่น มีความลาดชันสูง สภาพดินเสื่อมสภาพไม่เหมาะสมกับการปลูกพืช ลักษณะทางกายภาพเป็นหินหรือทรายล้วน บางพื้นที่มีสภาพเป็นดินทรายไม่มีแร่ธาตุที่จำเป็นในการเจริญเติบโตของพืช เนื้อดินมีปริมาณน้อยไม่สามารถดูดซับน้ำได้ เป็นต้น

สำหรับการวางแผนฟื้นฟูพื้นที่ทำเหมืองตามประธานบัตรของโครงการในช่วงต่อไป ได้กำหนดระยะเวลาในการฟื้นฟูพื้นที่ภายหลังการทำเหมืองตามอายุประธานบัตร 30 ปี หลังจากผ่านการทำเหมืองบริเวณพื้นที่ดังกล่าวจะมีวิธีการฟื้นฟูสภาพและขั้นตอนการดำเนินงานมีดังนี้

(1) วัตถุประสงค์ของการฟื้นฟูเหมือง

(1.1) เพื่อกำหนดรูปแบบการใช้ประโยชน์ขั้นสุดท้ายของพื้นที่ทำเหมือง ให้สามารถใช้ประโยชน์พื้นที่ได้เหมาะสมกับลักษณะพื้นที่ที่เปลี่ยนแปลงไปจากการทำเหมือง

(1.2) เพื่อปรับปรุงลักษณะภูมิทัศน์ของพื้นที่ทำเหมือง และพื้นที่รองรับกิจกรรมให้มีความกลมกลืนกับธรรมชาติโดยรอบ เพื่อให้เกิดสภาพแวดล้อมที่ดีต่อประชาชนที่อาศัยอยู่ในบริเวณใกล้เคียง

ลงนาม.....

(นายชัยวัฒน์ มาตราศรี และนายอดิศักดิ์ มาตราศรี)

ผู้มีอำนาจลงนามของห้างหุ้นส่วนจำกัด มาตราศรีกรรณ

ลงนาม..... รับรองจำนวนหน้า... 48/63

(นายกล้า มณีโชติ)

บุคคลธรรมดาผู้มีสิทธิจัดทำรายงาน/กรรมกร

บริษัท เอ บี อี เอ็น เอ็นจิเนียริ่ง คอนซัลแตนท์ จำกัด

ABEN
ENGINEERING
CONSULTANTS CO.,LTD.

(1.3) เพื่อป้องกันและแก้ไขผลกระทบสิ่งแวดล้อมด้านลบจากกิจกรรมการทำเหมือง ไม่ก่อให้เกิดอันตรายต่อราษฎรที่ใช้ประโยชน์ที่ดินในบริเวณใกล้เคียง

(2) ขั้นตอนและวิธีการฟื้นฟูสภาพพื้นที่

สำหรับแผนการฟื้นฟูสภาพพื้นที่ผ่านการทำเหมืองแล้วจากอดีตที่ผ่านมาบริเวณพื้นที่ที่ปรากฏเป็น หน้าผาสูงชันและพื้นที่ที่ไม่เกี่ยวข้องกับการทำเหมืองในระยะต่อไปโดยใช้เทคนิคการเตรียมพื้นที่ฟื้นฟูสภาพเหมือง รายละเอียดดังนี้

(2.1) สภาพพื้นที่ ภายหลังจากการทำเหมืองแล้ว ต้องมีการปรับพื้นที่เพื่อลดการกัดเซาะหน้าดินตาม ธรรมชาติ ซึ่งจะช่วยรักษาหน้าดินและธาตุอาหารที่มีน้อยอยู่แล้วภายหลังจากการทำเหมือง ให้มีเพิ่มขึ้นเหมาะสมกับการ ปลูกพืช ขั้นตอนนี้เป็นขั้นตอนที่ใช้เทคนิควิธีการ และระยะเวลาในการดำเนินการ ในการปรับความลาดชันของพื้นที่ที่ เหมาะสมและง่ายที่สุดในการปลูกพืช คือ การปรับสภาพพื้นที่เป็นขั้นบันไดซึ่งจะต้องดำเนินการควบคู่ไปพร้อมกับการ ทำเหมือง เมื่อเริ่มทำการฟื้นฟูจึงเตรียมหลุมปลูก โดยมีระยะปลูกที่เหมาะสมกับการเจริญเติบโตของต้นไม้ที่ปลูก

(2.2) ดินปลูก ดินที่ใช้ในการปลูก ส่วนใหญ่เป็นเปลือกดินที่ปิดทับหรือปกคลุมแหล่งแร่อยู่เดิม ซึ่งมีแร่ธาตุที่จำเป็นกับการเจริญเติบโตของพืชต่ำ จึงจำเป็นต้องมีการเตรียมดินปลูก (Soil Preparation) ก่อนที่จะ นำไปใช้เป็นวัสดุในการปลูกพืช โดยการปรับปรุงคุณสมบัติของดินด้วยการใส่ปุ๋ยคอก ปุ๋ยอินทรีย์ เพื่อให้มีสภาพที่ เหมาะสม ทั้งนี้ อาจมีขั้นตอนการรักษาหน้าดิน โดยการปลูกพืชคลุมดิน ด้วยพืชตระกูลหญ้า เพื่อลดอัตราการกัด เซาะหน้าดินและทำให้มีการสะสมของอินทรีย์วัตถุเพิ่มขึ้น เป็นต้น

(2.3) กล้าไม้ เริ่มจากการเตรียมกล้าไม้ (Seedling Preparation) ซึ่งกล้าไม้ที่ใช้ในการปลูกเพื่อ ฟื้นฟูพื้นที่ภายหลังจากการทำเหมืองควรเป็นไม้ประจำถิ่น เพื่อรักษาระบบนิเวศของพื้นที่โครงการให้มีสภาพใกล้เคียง สภาพเดิมมากที่สุด โดยมีการศึกษาระบบนิเวศบริเวณใกล้เคียงพื้นที่เพื่อเป็นข้อมูลประกอบในการตัดสินใจเลือก ชนิดพันธุ์ไม้ที่เหมาะสม ทั้งนี้ ในระยะแรกของการปรับปรุงพื้นที่ควรเลือกพันธุ์ไม้ท้องถิ่นหรือพันธุ์ไม้โตเร็ว เป็นพืช เบิกนำก่อน หลังจากนั้นจึงนำพันธุ์ไม้มีค่าทางเศรษฐกิจ มาปลูกเสริม ทั้งนี้ พันธุ์ไม้โตเร็วที่นำมาใช้ปลูกไม่ควรเลือก พันธุ์ไม้โตเร็วต่างถิ่น (ยูคาลิปตัส หรือ กระถินยักษ์) เมื่อเลือกพันธุ์ไม้ได้แล้ว ในขั้นตอนการเตรียมกล้าไม้จะใช้วิธี ปฏิบัติตามหลักทั่วไป โดยกล้าไม้ควรเป็นกล้าไม้ค้ำปีหรือกล้าไม้ที่มีอายุมากกว่า 1 ปี โดยเตรียมกล้าไม้ก่อนเข้า หน้าฝนจุดสำคัญอยู่ที่ ก่อนนำกล้าไม้ไปปลูกในพื้นที่เหมืองที่จัดเตรียมหลุมปลูกไว้แล้ว 1 เดือน ควรมีการทำให้ กล้าไม้มีความทนทาน หรือการทำ Hardening โดยการลดปริมาณน้ำ ให้เพียงช่วงเช้า 1 สัปดาห์ ให้วันเว้นวัน 2 สัปดาห์ และเพิ่มปริมาณแสงให้กับกล้าไม้ เป็นระยะเวลา 2-3 สัปดาห์ ก่อนนำไปปลูก

(2.4) การปลูก (Planting) เริ่มจากการขนย้ายกล้าไม้จากเรือนเพาะชำ ไปยังสถานที่ปลูกหรือ หลุมปลูก หากปฏิบัติไม่เหมาะสมอาจทำให้ราก หรือกล้าไม้ช้ำ เมื่อนำไปปลูกอาจมีโอกาตายได้ บ่อยครั้งที่พบว่า ผู้ปลูกไม่ได้ฉีกถุงเพาะออกก่อนปลูก ซึ่งทำให้ต้นไม้ตาย หรือไม่สามารเจริญเติบโตได้ ก่อนปลูกจึงต้องฉีกถุงเพาะ ออกก่อนอย่างระมัดระวังเพื่อให้ระบบรากกระทบกระเทือนน้อยที่สุด แล้วจึงนำกล้าไม้ลงปลูกในหลุมปลูกที่

ลงนาม.....

(นายชัยวัฒน์ มาตราศรี และนายอดิศักดิ์ มาตราศรี)

ผู้มีอำนาจลงนามของทางหุ้นส่วนจำกัด มาตราศรีจักรกล

ลงนาม..... รับรองจำนวนหน้า 49/63

(นายกล้า มณีโชติ)

บุคคลธรรมดาผู้มีสิทธิจัดทำรายงาน/กรรม

บริษัท เอ บี อี เอ็น เอ็นจิเนียริ่ง คอนซัลแตนท์ จำกัด

จัดเตรียมดินรอกกันหลุมไว้แล้ว นำดินปิดทับโคนกล้าไม้ แล้วเหยียบดินที่กลบรอบโคนกล้าไม้ให้แน่น เพื่อไม่ให้มีช่องอากาศ แล้วจึงรดน้ำให้ชุ่ม

(2.5) การเตรียมวัสดุอุปกรณ์และกล้าไม้ เพื่อให้การดำเนินการปลูกต้นไม้เป็นไปตามหลักวิชาการ สามารถฟื้นฟูสภาพพื้นที่ที่ผ่านการทำเหมืองให้มีสภาพกลมกลืนกับสภาพพื้นที่ใกล้เคียง ในการปลูกต้นไม้ เพื่อให้สามารถเจริญเติบโตและอยู่รอดได้เองในธรรมชาติ ทางโครงการจะเตรียมวัสดุที่จำเป็นดังนี้

- ดิน/ปุ๋ย จะทำการเตรียมดินไว้เพื่อมาปลูกในบริเวณที่ไม่มีดินเดิมหรือดินเดิมที่มีคุณภาพต่ำ พร้อมทั้งเตรียมปุ๋ยบำรุงดิน เช่น ปุ๋ยคอก ปุ๋ยหมัก และปุ๋ยวิทยาศาสตร์ สูตร 60-0-0 หรือใกล้เคียง ในช่วงเริ่มปลูก แต่ในช่วงต่อไปจะใช้สูตร 15-15-15 หรือใกล้เคียง ในอัตรา 100-200 กรัม/ต้น/ปี ในช่วงต้นและปลายฤดูฝน ให้เพียงพอต่อการเจริญเติบโต

- ไม้หลักยึดต้นไม้ จะเตรียมไม้ขนาดความยาว 1 ม. เส้นผ่าศูนย์กลางขนาดประมาณ 1 นิ้ว หรืออาจจะใช้ไม้ไผ่ผ่าซีก โดยการเสียบปลายด้านหนึ่งให้แหลมไว้สำหรับปักผูกยึดกับกล้าไม้ที่จะปลูกในระยะแรก การเตรียมกล้าไม้จะประสานงานกับสำนักจัดการทรัพยากรป่าไม้ที่ 10 สาขาราชบุรี หรือกรมป่าไม้ เพื่อขอสนับสนุนกล้าไม้ หรือโครงการอาจจะทำการเพาะชำในเรือนเพาะชำของโครงการเอง โดยจะคัดเลือกกล้าไม้ที่มีอายุมากกว่า 1 ปี ที่มีความแข็งแรงมาปลูก



ไม้หลักยึดต้นไม้บริเวณแนวปลูกต้นไม้พื้นฟูริมเส้นทางขนส่งแร่

(2.6) วิธีการปลูก เมื่อเตรียมหลุมปลูกเรียบร้อยแล้ว จะปรับปรุงคุณภาพดินเพื่อให้กล้าไม้เจริญเติบโตได้ดี โดยการผสมปุ๋ยลงคลุกเคล้ากับดินและวัสดุอุ้มน้ำ จากนั้นนำกล้าไม้ลงปลูก พร้อมทั้งไม้หลักที่เตรียมไว้ปักและผูกยึดติดกับกล้าไม้ด้วยเชือกให้แน่น เพื่อป้องกันการหักโค่นหรือกระแทกกระเทือนจากลม นอกจากนี้ระหว่างปลูกไม้ยืนต้นหรือไม้โตเร็ว จะดำเนินการปลูกหญ้าแฝกควบคู่กันไปด้วย เพื่อป้องกันการกัดเซาะพัดพาตะกอนดินจากน้ำฝนโดยปลูกหญ้าแฝกบริเวณขอบด้านนอกของชั้นบันได

(3) เทคนิคการเตรียมพื้นที่ฟื้นฟูสภาพเหมือง

การปรับและเตรียมพื้นที่ให้เหมาะสมกับการปลูกต้นไม้ต้องทำให้พื้นที่ดินแข็งมีรอยแตกร้าวสำหรับให้รากพืชสามารถหยั่งลึกลงไปดินเพื่อหาอาหารและมีปริมาณหน้าดินเพียงพอต่อการเจริญเติบโตของต้นกล้า ในการเตรียมพื้นที่ฟื้นฟูสภาพเหมือง เพื่อดำเนินการปลูกต้นไม้ฟื้นฟูต้องคำนึงถึงปัจจัยต่างๆ ที่เกี่ยวข้อง พื้นที่โดยส่วนใหญ่จะมีลักษณะเปิดโล่ง สูญเสียหน้าดิน ไร้แสงแดดและกระแสลมเต็มที่ ทำให้การกระจายเข้ามาของเมล็ดพันธุ์ไม้

ลงนาม.....

(นายชัยวัฒน์ มาตราศรี และนายอดิศักดิ์ มาตราศรี)

ผู้มีอำนาจลงนามของห้างหุ้นส่วนจำกัด มาตราศรีจักรกล

ลงนาม.....

(นายกล้า มณีโชติ)

บุคคลธรรมดาผู้มีสิทธิจัดทำรายงาน/กรรมการบริษัท

บริษัท เอ บี อี เอ็น เอ็นจิเนียริง คอนซัลแตนท์ จำกัด

รับรองจำนวนหน้า...50/63



ในพื้นที่ข้างเคียงมีอัตราการงอกต่ำ เนื่องจากพื้นที่ไม่มีเนื้อดินและไม่สามารถเอื้อให้พืชพันธุ์เจริญเติบโตได้ อีกทั้งเนื้อดินบนภูเขาหินปูนมีปริมาณน้อยที่จะนำมาใช้ในการปรับถมดินเพื่อปลูกต้นไม้ หรืออาจจะมีการเป็นดินคุณภาพต่ำ ขาดแร่ธาตุที่จำเป็นในการเจริญเติบโตของพืช ฉะนั้นในการวางแผนเตรียมพื้นที่สำหรับการฟื้นฟูสภาพเหมืองต้องคำนึงถึงปัจจัยสำคัญดังต่อไปนี้

(3.1) ดิน ปริมาณดินที่จะใช้ดำเนินการฟื้นฟูสภาพเหมืองจะคำนึงถึงปริมาณพื้นที่ (จำนวนไร่) เป็นตัวกำหนดปริมาณดินที่ใช้ในการปรับถม โดยความหนาของชั้นดินที่ปรับถมอย่างน้อยที่สุดไม่ควรต่ำกว่า 0.3 ม. เพื่อให้ต้นไม้เจริญเติบโตได้ดี มีอัตราการรอดตายสูงและง่ายต่อการขุดหลุมปลูกต้นไม้ และปริมาณพื้นที่ยังส่งผลโดยตรงกับต้นทุนการปรับถมอีกด้วย เช่น ปริมาณน้อยต้นทุนการปรับถมต่อไร่ก็จะสูง ปริมาณมากต้นทุนการปรับถมต่อไร่ก็จะต่ำ ฉะนั้นการวางแผนการทำเหมืองหินปูนของบริษัทต่อไป ได้กำหนดให้มีมาตรการฯ ด้านการจัดการเปลือกดินและเศษหินจากการทำเหมือง โดยกำหนดแผนรองรับการกองเก็บหน้าดิน เพื่อใช้ในการฟื้นฟูสภาพเหมืองด้วย ทั้งนี้ลักษณะดินที่เหมาะสมต้องมีลักษณะดังนี้

- ลักษณะโครงสร้างเป็นดินร่วน
- มีค่า pH เป็นกลาง
- ไม่มีสารที่เป็นพิษต่อพืช
- มีธาตุอาหารจำเป็นต่อการเจริญเติบโตของพืช

การดำเนินงานที่ผ่านมาได้นำเปลือกดินและเศษหินที่เกิดจากการทำเหมืองใช้ในการฟื้นฟูพื้นที่ผ่านการทำเหมือง โดยนำไปใช้ในการเสริมคันทำนบดินและปลูกต้นไม้บริเวณด้านบนคันทำนบ บางส่วนนำเปลือกดินที่ได้ถมกลับชั้นบันไดที่สิ้นสุดการทำเหมืองแต่ละช่วงเพื่อทยอยปลูกต้นไม้ฟื้นฟู



การจัดการเปลือกดินที่ได้จากการทำเหมือง

ลงนาม.....
(นายชัยวัฒน์ มาตรศรี และนายอดิศักดิ์ มาตรศรี)


ลงนาม..... รับรองจำนวนหน้า 51/63.....
(นายกล้า มณีโชติ)

ผู้มีอำนาจลงนามของห้างหุ้นส่วนจำกัด มาตรศรีจักรกล

บุคคลธรรมดาผู้มีสิทธิจัดทำรายงาน/กรรมสิทธิ์ที่ดิน
บริษัท เอ บี อี เอ็น เอ็นจิเนียริ่ง คอนซัลแตนท์ จำกัด

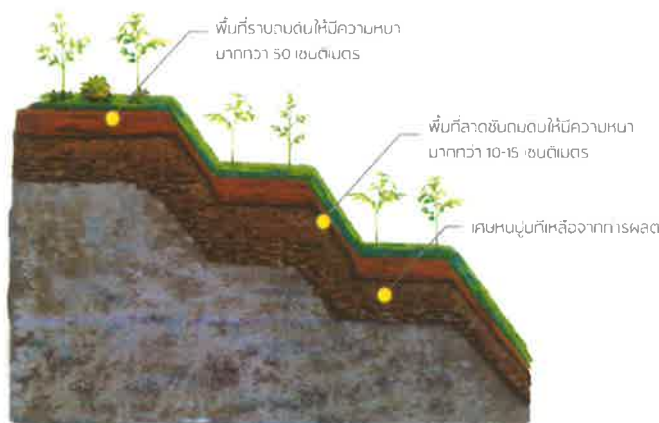


จากการสำรวจและเก็บตัวอย่างดินบริเวณโดยรอบเหมืองหินปูนของบริษัทฯ แล้วนำมาวิเคราะห์หาสมบัติในด้านต่างๆ พบว่าดินมีความลึกเฉลี่ยอยู่ที่ประมาณ 21-30 ซม. และโดยมากมีเปอร์เซ็นต์หินโผล่อยู่ในช่วง 80-85 เปอร์เซ็นต์ เนื้อดินจัดเป็นดินร่วนปนทราย (SL) ดินร่วนเหนียว (CL) และดินเหนียว (C) เป็นส่วนใหญ่ มีค่า pH อยู่ที่ 7.8-8.4 ซึ่งจัดว่าเป็นกลาง (neutral) ไปจนถึงด่างอ่อน (mildly alkaline) และพบว่าดินมีปริมาณอินทรียวัตถุสูง ชนิดไม้ที่พบส่วนใหญ่เหมาะต่อการนำมาใช้ในงานฟื้นฟู เช่น ตะแบก ชี้หนอน จั้วป่า มะกอกเกลื่อน กล้วยป่าบอน กางข่มอด ชิงชัน เสี้ยวป่า กระถินบ้าน ไผ่รวก และข่อยประดู่ เป็นต้น



ชนิดไม้ที่นำมาใช้ในงานฟื้นฟูของโครงการ

(3.2) ความหนาชั้นดิน การปรับถมหน้าดินที่เหมาะสมโดยการนำดินผสมเศษหินปูนที่หลงเหลือจากการผลิตมารองพื้นในกรณีที่เป็นพื้นที่ลาดชัน ควรมีความหนาประมาณ 1 ม. จากนั้นนำหน้าดินมาถมลงในแปลงโดยให้ความหนาของดินชั้นบนเท่ากับ 10-15 ซม. และในกรณีที่พื้นที่เป็นที่ราบ ควรถมดินให้มีความหนามากกว่า 50 ซม. เพื่อให้ระบบรากของต้นไม้มีการพัฒนาได้ดี และควรระมัดระวังอย่าให้ใต้ชั้นดินเป็นชั้นของหินแข็ง เนื่องจากจะทำให้ชั้นดินและหินแยกจากกัน และระบบรากของต้นไม้จะพัฒนาอยู่เฉพาะส่วนผิวดิน ไม่หยั่งลึกลงไปชั้นหิน ซึ่งอาจทำให้ต้นไม้โค่นล้มได้ง่ายหากมีลมพายุที่รุนแรง เมื่อเตรียมพื้นที่เสร็จแล้วควรปลูกพืชคลุมดินจำพวกหญ้าก่อนที่จะมีการปลูกต้นไม้ ทั้งนี้เพื่อเพิ่มอินทรียวัตถุรักษาความชื้น และเพิ่มความสมบูรณ์ให้กับดิน



การปรับถมหน้าดินสำหรับการฟื้นฟูเหมือง

ลงนาม.....*[Signature]*..... ลงนาม.....*[Signature]*..... รับรองจำนวนหน้า.....52/63.....
 (นายชัยวัฒน์ มาตราศรี และนายอดิศักดิ์ มงคลศรี) (นายกล้า มณีโชติ)
 ผู้มีอำนาจลงนามของห้างหุ้นส่วนจำกัด มาตราศรีจักรกล บุคคลธรรมดาผู้มีสิทธิจัดทำรายงาน/กรรมการ ผู้มีอำนาจลงนามของ บริษัท เอ บี อี เอ็น เอ็นจิเนียริ่ง คอนซัลแตนท์ จำกัด



(3.3) การเตรียมพื้นที่บนหน้าผาสูงชัน

ด้วยสภาพพื้นที่หน้าเหมืองที่มีสภาพเป็นหน้าผาหินสูงชัน พื้นผิวส่วนใหญ่เป็นชั้นหินปูนไม่มีชั้นดินปกคลุม ทำให้มีอินทรีย์วัตถุที่จำเป็นต่อการเจริญเติบโตของพืชชั้นน้อย โดยลักษณะพื้นที่ที่มีความลาดชันสูงยากต่อการฟื้นฟู เพราะพืชไม่สามารถเจริญเติบโตในสภาพแวดล้อมที่จำกัดดังกล่าวได้ ในการปลูกต้นไม้ในบริเวณพื้นที่นี้จึงมีความจำเป็นที่จะต้องมีการขุดหลุมลงไปบนชั้นหินปูน เพื่อเตรียมไว้สำหรับใส่ดินปลูกต้นไม้ สรุปลงขั้นตอนการดำเนินงานดังนี้

1. ทำการขนย้ายหินที่แขวนอยู่ออกจากพื้นที่ เพื่อความปลอดภัยในการทำงาน ซึ่งหินแขวนเหล่านี้อาจหล่นลงมา ทำให้เกิดอันตรายในภายหลังได้
2. ดำเนินการเจาะและระเบิดหินให้ได้หลุมขนาดเส้นผ่านศูนย์กลางประมาณ 1 ม. ลึกประมาณ 0.5 ม.
3. นำเศษหินภายในหลุมที่ทำการระเบิดแล้วออกและเตรียมดินไปใส่ภายในหลุมที่จัดเตรียมไว้

4. ดำเนินการปลูกต้นไม้ภายในหลุมที่เตรียมดินใส่ไว้แล้ว

ทั้งนี้ เมื่อสภาพหน้าเหมืองของโครงการมีพื้นที่เป็นแบบขั้นบันได ได้กำหนดรูปแบบในงานปรับสภาพพื้นที่แบบขั้นบันได (Bench) ดังนี้

1. ทำการเจาะระเบิดชั้นหินบริเวณขั้นบันไดเพื่อทำหลุมสำหรับใส่ดินปลูกต้นไม้ และเพื่อให้ชั้นหินมีรอยแตกกว้างลึกประมาณ 1 เมตรทำให้รากของต้นไม้สามารถหยั่งลึกลงไปด้านล่างได้
2. การเตรียมดิน ทำการขนย้ายดินมาคลุมทับบริเวณพื้นที่ที่เจาะหลุมระเบิดเรียบร้อยแล้ว ความหนาประมาณ 30-50 ซม. หลังจากนั้นก็ดำเนินการปลูกต้นไม้ฟื้นฟูเป็นขั้นตอนต่อไป
3. ดำเนินการปลูกต้นไม้ภายในหลุมที่เตรียมดินใส่ไว้แล้ว

(4) การดูแลรักษา

โครงการจะต้องดูแลรักษากล้าไม้ที่ปลูกไว้ให้เจริญเติบโตได้ดียิ่งขึ้น โดยการปลูกระยะแรกจะมีการให้น้ำสม่ำเสมอ คอยกำจัดวัชพืช และการปลูกซ่อมแซมหากพบว่าต้นไม้ที่ปลูกไว้ตายมีการใส่ปุ๋ยเป็นครั้งคราว การดูแลรักษาจะทำไปจนกว่าต้นไม้จะสามารถเติบโตได้เอง

(5) ระยะเวลาในการดำเนินการ

การปลูกต้นไม้ฟื้นฟูสภาพเหมือง ปัจจัยสำคัญที่จะส่งผลให้มีอัตราการรอดตายที่ดี คือช่วงเวลาการปลูกในต้นฤดูฝน เพื่อให้ต้นไม้ที่ปลูกได้รับน้ำฝนเต็มช่วงฤดูฝนจะสามารถตั้งตัวเจริญเติบโตได้อย่างแข็งแรง และสามารถผ่านฤดูแล้งแรกไปได้ จากข้อมูลการติดตามอัตราการรอดตายจะเห็นว่าในช่วงปีแรกของการปลูกจะมีความเสี่ยงต่ออัตราการตายของต้นไม้ที่ปลูกสูง ดังนั้น ต้องดำเนินการเตรียมพื้นที่ให้เสร็จสิ้นในช่วงเวลาที่เหมาะสม

ลงนาม.....

(นายชัยวัฒน์ มาตรฐาน และนายอดิศักดิ์ มาตรฐาน)

ผู้มีอำนาจลงนามของทางหุ้นส่วนจำกัด มาตรฐานจักรกล

ลงนาม.....

(นายกกล้า มณีโชติ)

บุคคลธรรมดาผู้มีสิทธิจัดทำรายงาน/กรณ

บริษัท เอ บี อี เอ็น เอ็นจิเนียริ่ง คอนซัลแตนท์ จำกัด

รับรองจำนวนหน้า.....53/63.....



รวมถึงกระบวนการก่อนหน้า เช่น การรับมอบพื้นที่เพื่อทำการฟื้นฟู กระบวนการจ้างเหมาการออกแบบพื้นที่ฟื้นฟูสภาพเหมือง เป็นต้น สำหรับช่วงเวลาที่ทำการปลูกต้นไม้ฟื้นฟูสภาพเหมือง จะพิจารณาจากข้อมูลปริมาณน้ำฝนที่เก็บข้อมูลจากหน่วยงานวางแผนในช่วงปีที่ผ่านมา โดยจะใช้ระยะเวลาตั้งแต่เตรียมหลุมปลูกจนถึงสิ้นสุดการปลูกแต่ละปี (ประมาณ 5 เดือน) จะเริ่มในช่วงฤดูฝนตั้งแต่เดือนมิถุนายนจนถึงเดือนตุลาคมของทุกปี ดังตารางที่ 1

ตารางที่ 1 แผนการดำเนินการฟื้นฟูสภาพเหมืองประจำปีในแต่ละปี

รายละเอียด	เดือน											
	ม.ค.	ก.พ.	มี.ค.	เม.ย.	พ.ค.	มิ.ย.	ก.ค.	ส.ค.	ก.ย.	ต.ค.	พ.ย.	ธ.ค.
1. สำรวจพื้นที่	←→											
2. เตรียมพื้นที่เพื่อการปลูกต้นไม้		←→										
3. เตรียมกล้าไม้/อนุบาลกล้าไม้		←→										
4. เตรียมหลุมปลูก และดำเนินการปลูกต้นไม้						←→					→	
5. ตรวจสอบและสรุปผลในแต่ละปี				←→				←→				←→
ฤดูกาล*	แล้ง				ฝน				แล้ง			

ที่มา : บริษัท เอ บี อี เอ็น เอ็นจิเนียริง คอนซัลแตนท์ จำกัด (2562)

หมายเหตุ : * ฤดูแล้ง หมายถึง ฤดูที่มีปริมาณฝนตกน้อย ประกอบด้วยฤดูร้อน และฤดูหนาว

นอกจากปัจจัยที่กล่าวมาข้างต้น ที่จะทำให้การฟื้นฟูพื้นที่ภายหลังการทำเหมืองประสบความสำเร็จแล้ว น้ำเป็นอีกปัจจัยที่ขาดไม่ได้ เนื่องจากสภาพพื้นที่เป็นหินแข็ง มีความร้อนสูง การสูญเสียน้ำจากการคายน้ำของพืชและการระเหยจากดินที่หลุมปลูกเกิดขึ้นได้สูงกว่าการปลูกในพื้นที่ปกติ โดยเฉพาะในช่วงหน้าแล้ง หรือฝนทิ้งช่วง โดยโครงการจะใช้น้ำจากขุมเหมืองเก่าของโครงการ ซึ่งมีปริมาณน้ำเพียงพอในการดำเนินงานตามมาตรการ

2. แผนการฟื้นฟูพื้นที่จากการทำเหมืองแร่

เพื่อให้มีการใช้ทรัพยากรแร่ให้เกิดประโยชน์สูงสุดในการจัดการด้านความปลอดภัยตามเทคโนโลยีการทำเหมือง การจัดการด้านสิ่งแวดล้อม และการฟื้นฟูสภาพพื้นที่ภายหลังการทำเหมืองแร่แล้วให้เหมาะสมกับสภาพพื้นที่ที่สิ้นสุดการใช้ประโยชน์เพื่อการทำเหมืองแร่ โดยกำหนดให้มีแผนการฟื้นฟูสภาพพื้นที่ควบคู่ไปกับการพัฒนาหน้าเหมือง เพื่อสร้างสภาพแวดล้อมให้กลมกลืนกับสภาพแวดล้อมข้างเคียงมากที่สุด

ดังนั้น การฟื้นฟูในแต่ละช่วงการทำเหมืองจะดำเนินการในพื้นที่ที่สิ้นสุดการทำเหมืองแร่ในแต่ละช่วง โดยกำหนดให้เปิดหน้าเหมืองได้ไม่เกินครั้งละ 2 ชั้นบันได และให้ทำการฟื้นฟูหน้าเหมืองบนชั้นบันไดที่สิ้นสุดการทำเหมืองแล้วโดยทันที ก่อนที่จะเปิดการทำเหมืองในชั้นบันไดถัดไปควบคู่ไปกับการดูแลต้นไม้ที่ได้ทำการฟื้นฟูไปแล้ว ในช่วงที่ผ่านมาสำหรับงบประมาณในการฟื้นฟูพื้นที่ผ่านการทำเหมืองต่อไปให้เป็นไปตามประกาศคณะกรรมการแร่

ลงนาม..... ชื่อ..... รับรองจำนวนหน้า 54/63

(นายชัยวัฒน์ มาตราศรี และนายอดิศักดิ์ มาตราศรี)

(นายกกล้า มณีโชติ)

ผู้มีอำนาจลงนามของทางหุ้นส่วนจำกัด..... บุคคลธรรมดาผู้มีสิทธิจัดทำรายงาน/กรรมการ.....



เรื่อง การวางหลักประกันการฟื้นฟูพื้นที่ผ่านการทำเหมืองและเยียวยาผู้ที่ได้รับผลกระทบจากการทำเหมือง พ.ศ. 2562 รายละเอียดการดำเนินงานแต่ละช่วงปีแสดงดังรูปที่ 1 และตารางที่ 2

การฟื้นฟูช่วงที่ 1 (แผนการทำเหมืองปีที่ 1-3) การฟื้นฟูในช่วงนี้จะดำเนินการฟื้นฟูไปพร้อมกับกิจกรรมการทำเหมืองในช่วงที่ 1 (ปีที่ 1-3) ร่วมกับดูแลต้นไม้ที่ปลูกไว้ในช่วงที่ผ่านมา ทำการปลูกต้นไม้บริเวณชั้นบันไดที่ผ่านการทำเหมืองที่ระดับ 250-230 ม.(รทก.) ซึ่งเป็นชั้นบันได 2 ชั้นแรกหลังผ่านการทำเหมืองให้ดำเนินการฟื้นฟูทันที หลังจากนั้นให้ดำเนินการฟื้นฟูที่ระดับ 220-210 ม.รทก. เป็นลำดับถัดมา ส่วนพื้นที่อื่นๆ ที่ไม่เกี่ยวข้องกับการทำเหมืองจะคงสภาพพื้นที่เดิมไว้ พร้อมทั้งปลูกต้นไม้ซ่อมเสริมหากพบต้นไม้ล้มตาย บริเวณแนวพื้นที่ต่างๆ โดยใช้พรรณไม้ท้องถิ่นภายในโครงการ และกลุ่มไม้เบิกนำ ที่เหมาะสมกับลักษณะเฉพาะของพื้นที่ทำเหมือง เพื่อให้สามารถเจริญเติบโตได้อย่างรวดเร็ว สร้างร่มเงา และมีผลกินได้เพื่อเป็นอาหารของสัตว์ป่า โดยเฉพาะสัตว์กลุ่มนก เช่น ชีหนอน ยมหิน มะกัก จั้วป่า สะเดา และตะขบป่า เป็นต้น พร้อมทั้งพืชคลุมดิน เช่น หญ้าแฝก เพื่อป้องกันการชะล้างพังทลายของหน้าดินร่วมด้วยและพืชท้องถิ่นอื่นๆ ส่วนพื้นที่อื่นๆ ที่ไม่เกี่ยวข้องกับการทำเหมืองจะคงสภาพพื้นที่เดิมไว้ พื้นที่ฟื้นฟูในช่วงนี้ประมาณ 21.1 ไร่

การฟื้นฟูช่วงที่ 2 (แผนการทำเหมืองปีที่ 4-6) การฟื้นฟูในช่วงนี้จะดำเนินการฟื้นฟูไปพร้อมกับกิจกรรมการทำเหมืองในช่วงที่ 2 (ปีที่ 4-6) ร่วมกับดูแลต้นไม้ที่ปลูกไว้ในช่วงที่ผ่านมา ทำการปลูกต้นไม้บริเวณชั้นบันไดที่ผ่านการทำเหมืองที่ระดับ 210-180 ม.(รทก.) ส่วนพื้นที่อื่นๆ ที่ไม่เกี่ยวข้องกับการทำเหมืองจะคงสภาพพื้นที่เดิมไว้ พร้อมทั้งปลูกต้นไม้ซ่อมเสริมหากพบต้นไม้ล้มตาย บริเวณแนวพื้นที่ต่างๆ โดยใช้พรรณไม้ท้องถิ่นภายในโครงการ และกลุ่มไม้เบิกนำ ที่เหมาะสมกับลักษณะเฉพาะของพื้นที่ทำเหมือง เพื่อให้สามารถเจริญเติบโตได้อย่างรวดเร็ว สร้างร่มเงา และมีผลกินได้เพื่อเป็นอาหารของสัตว์ป่า โดยเฉพาะสัตว์กลุ่มนก เช่น ชีหนอน ยมหิน มะกัก จั้วป่า สะเดา และตะขบป่า เป็นต้น พร้อมทั้งพืชคลุมดิน เช่น หญ้าแฝก เพื่อป้องกันการชะล้างพังทลายของหน้าดินร่วมด้วยและพืชท้องถิ่นอื่นๆ ส่วนพื้นที่อื่นๆ ที่ไม่เกี่ยวข้องกับการทำเหมืองจะคงสภาพพื้นที่เดิมไว้ พื้นที่ฟื้นฟูในช่วงนี้ประมาณ 20.9 ไร่

การฟื้นฟูช่วงที่ 3 (แผนการทำเหมืองปีที่ 7-9) การฟื้นฟูในช่วงนี้จะดำเนินการฟื้นฟูไปพร้อมกับกิจกรรมการทำเหมืองในช่วงที่ 3 (ปีที่ 7-9) ร่วมกับดูแลต้นไม้ที่ปลูกไว้ในช่วงที่ผ่านมา ทำการปลูกต้นไม้บริเวณชั้นบันไดที่ผ่านการทำเหมืองที่ระดับ 170-150 ม.(รทก.) ส่วนพื้นที่อื่นๆ ที่ไม่เกี่ยวข้องกับการทำเหมืองจะคงสภาพพื้นที่เดิมไว้ พร้อมทั้งปลูกต้นไม้ซ่อมเสริมหากพบต้นไม้ล้มตาย บริเวณแนวพื้นที่ต่างๆ โดยใช้พรรณไม้ท้องถิ่นภายในโครงการ และกลุ่มไม้เบิกนำ ที่เหมาะสมกับลักษณะเฉพาะของพื้นที่ทำเหมือง เพื่อให้สามารถเจริญเติบโตได้อย่างรวดเร็ว สร้างร่มเงา และมีผลกินได้เพื่อเป็นอาหารของสัตว์ป่า โดยเฉพาะสัตว์กลุ่มนก เช่น ชีหนอน ยมหิน มะกัก จั้วป่า สะเดา และตะขบป่า เป็นต้น พร้อมทั้งพืชคลุมดิน เช่น หญ้าแฝก เพื่อป้องกันการชะล้างพังทลายของหน้าดินร่วมด้วยและพืชท้องถิ่นอื่นๆ ส่วนพื้นที่อื่นๆ ที่ไม่เกี่ยวข้องกับการทำเหมืองจะคงสภาพพื้นที่เดิมไว้ พื้นที่ฟื้นฟูในช่วงนี้ประมาณ 12.8 ไร่

ลงนาม.....

(นายชัยวัฒน์ มาตรฐาน และนายอดิศักดิ์ มาตรฐาน)

ผู้มีอำนาจลงนามของทางหุ้นส่วนจำกัด มาตรฐานอีกริล

ลงนาม.....

(นายก้า มณีโชติ)

บุคคลธรรมดาผู้มีสิทธิจัดทำรายงาน/กรรมกร
บริษัท เอ บี อี เอ็น เอ็นจิเนียริ่ง คอนซัลแตนท์ จำกัด

รับรองจำนวนหน้า... 55/63



การฟื้นฟูช่วงที่ 4 (แผนการทำเหมืองปีที่ 10-12) การฟื้นฟูในช่วงนี้จะดำเนินการฟื้นฟูไปพร้อมกับกิจกรรมการทำเหมืองในช่วงที่ 4 (ปีที่ 10-12) ร่วมกับดูแลต้นไม้ที่ปลูกไว้ในช่วงที่ผ่านมา ทำการปลูกต้นไม้บริเวณชั้นบันไดที่ผ่านการทำเหมืองที่ระดับ 140-130 ม.(รทก.) ส่วนพื้นที่อื่นๆ ที่ไม่เกี่ยวข้องกับการทำเหมืองจะคงสภาพพื้นที่เดิมไว้ พร้อมทั้งปลูกต้นไม้ซ่อมเสริมหากพบต้นไม้ล้มตาย บริเวณแนวพื้นที่ต่างๆ โดยใช้พรรณไม้ท้องถิ่นภายในโครงการ และกลุ่มไม้เบิกนำ ที่เหมาะสมกับลักษณะเฉพาะของพื้นที่ทำเหมือง เพื่อให้สามารถเจริญเติบโตได้อย่างรวดเร็ว สร้างร่มเงา และมีผลกินได้เพื่อเป็นอาหารของสัตว์ป่า โดยเฉพาะสัตว์กลุ่มนก เช่น ชี้นอน ยมหิน มะกัก จี๋ป่า สะเตา และตะขบป่า เป็นต้น พร้อมทั้งพืชคลุมดิน เช่น หญ้าแฝก เพื่อป้องกันการชะล้างพังทลายของหน้าดินร่วมด้วยและพืชท้องถิ่นอื่นๆ ส่วนพื้นที่อื่นๆ ที่ไม่เกี่ยวข้องกับการทำเหมืองจะคงสภาพพื้นที่เดิมไว้ พื้นที่ฟื้นฟูในช่วงนี้ประมาณ 16.1 ไร่

การฟื้นฟูช่วงที่ 5 (แผนการทำเหมืองปีที่ 13-15) การฟื้นฟูในช่วงนี้จะดำเนินการฟื้นฟูไปพร้อมกับกิจกรรมการทำเหมืองในช่วงที่ 5 (ปีที่ 13-15) ร่วมกับดูแลต้นไม้ที่ปลูกไว้ในช่วงที่ผ่านมา ทำการปลูกต้นไม้บริเวณชั้นบันไดที่ผ่านการทำเหมืองที่ระดับ 120-110 ม.(รทก.) ส่วนพื้นที่อื่นๆ ที่ไม่เกี่ยวข้องกับการทำเหมืองจะคงสภาพพื้นที่เดิมไว้ พร้อมทั้งปลูกต้นไม้ซ่อมเสริมหากพบต้นไม้ล้มตาย บริเวณแนวพื้นที่ต่างๆ โดยใช้พรรณไม้ท้องถิ่นภายในโครงการ และกลุ่มไม้เบิกนำ ที่เหมาะสมกับลักษณะเฉพาะของพื้นที่ทำเหมือง เพื่อให้สามารถเจริญเติบโตได้อย่างรวดเร็ว สร้างร่มเงา และมีผลกินได้เพื่อเป็นอาหารของสัตว์ป่า โดยเฉพาะสัตว์กลุ่มนกได้ ทั้งนี้ให้พิจารณาพรรณไม้ที่เจริญเติบโตได้ดีในช่วงที่ 1 มาทำการปลูกเป็นอันดับแรก พร้อมทั้งพืชคลุมดิน เช่น หญ้าแฝก เพื่อป้องกันการชะล้างพังทลายของหน้าดินร่วมด้วย ส่วนพื้นที่อื่นๆ ที่ไม่เกี่ยวข้องกับการทำเหมืองจะคงสภาพพื้นที่เดิมไว้ พื้นที่ฟื้นฟูในช่วงนี้ประมาณ 10.6 ไร่

การฟื้นฟูช่วงที่ 6 (แผนการฟื้นฟูปีที่ 16-18) การฟื้นฟูในช่วงนี้จะดำเนินการฟื้นฟูไปพร้อมกับกิจกรรมการทำเหมืองในช่วงที่ 6 (ปีที่ 16-18) ร่วมกับดูแลต้นไม้ที่ปลูกไว้ในช่วงที่ผ่านมา ทำการปลูกต้นไม้บริเวณชั้นบันไดที่ผ่านการทำเหมืองที่ระดับ 110-100 ม.(รทก.) ส่วนพื้นที่อื่นๆ ที่ไม่เกี่ยวข้องกับการทำเหมืองจะคงสภาพพื้นที่เดิมไว้ พร้อมทั้งปลูกต้นไม้ซ่อมเสริมหากพบต้นไม้ล้มตาย บริเวณแนวพื้นที่ต่างๆ โดยใช้พรรณไม้ท้องถิ่นภายในโครงการ และกลุ่มไม้เบิกนำ ที่เหมาะสมกับลักษณะเฉพาะของพื้นที่ทำเหมือง เพื่อให้สามารถเจริญเติบโตได้อย่างรวดเร็ว สร้างร่มเงา และมีผลกินได้เพื่อเป็นอาหารของสัตว์ป่า โดยเฉพาะสัตว์กลุ่มนกได้ ทั้งนี้ให้พิจารณาพรรณไม้ที่เจริญเติบโตได้ดีในช่วงที่ 1 มาทำการปลูกเป็นอันดับแรก พร้อมทั้งพืชคลุมดิน เช่น หญ้าแฝก เพื่อป้องกันการชะล้างพังทลายของหน้าดินร่วมด้วย ส่วนพื้นที่อื่นๆ ที่ไม่เกี่ยวข้องกับการทำเหมืองจะคงสภาพพื้นที่เดิมไว้ พื้นที่ฟื้นฟูในช่วงนี้ประมาณ 35.1 ไร่

การฟื้นฟูช่วงที่ 7 (แผนการทำเหมืองปีที่ 19-21) การฟื้นฟูในช่วงนี้จะดำเนินการฟื้นฟูไปพร้อมกับกิจกรรมการทำเหมืองในช่วงที่ 7 (ปีที่ 19-21) ร่วมกับดูแลต้นไม้ที่ปลูกไว้ในช่วงที่ผ่านมา ทำการปลูกต้นไม้บริเวณชั้นบันไดที่ผ่านการทำเหมืองที่ระดับ 100-90 ม.(รทก.) ส่วนพื้นที่อื่นๆ ที่ไม่เกี่ยวข้องกับการทำเหมืองจะคงสภาพ

ลงนาม.....

(นายชัยวัฒน์ มาตรฐาน และนายอดิศักดิ์ มาตรฐาน)

ผู้มีอำนาจลงนามของทางหุ้นส่วนจำกัด มาตรฐานจักรกล

ลงนาม..... รับรองจำนวนหน้า 56/63.....

(นายกล้า มณีโชติ)

บุคคลธรรมดาผู้มีสิทธิจัดทำรายงาน/กรรมการบริษัท เอ บี อี เอ็น เอ็นจิเนียริ่ง คอนซัลแตนท์ จำกัด



พื้นที่เดิมไว้ พร้อมทั้งปลูกต้นไม้ซ่อมเสริมหากพบต้นไม้ล้มตาย บริเวณแนวพื้นที่ต่างๆ โดยใช้พรรณไม้ท้องถิ่น ภายในโครงการ และกลุ่มไม้เบิกนำ ที่เหมาะสมกับลักษณะเฉพาะของพื้นที่ทำเหมือง เพื่อให้สามารถเจริญเติบโตได้อย่างรวดเร็ว สร้างร่มเงา และมีผลกินได้เพื่อเป็นอาหารของสัตว์ป่า โดยเฉพาะสัตว์กลุ่มนกได้ ทั้งนี้ให้พิจารณาพรรณไม้ที่เจริญเติบโตได้ดีในช่วงที่ 1 มาทำการปลูกเป็นอันดับแรก พร้อมทั้งพืชคลุมดิน เช่น หญ้าแฝก เพื่อป้องกันการชะล้างพังทลายของหน้าดินร่วมด้วย ส่วนพื้นที่อื่นๆ ที่ไม่เกี่ยวข้องกับการทำเหมืองจะคงสภาพพื้นที่เดิมไว้ พื้นที่ฟื้นฟูในช่วงนี้ประมาณ 49.8 ไร่

การฟื้นฟูช่วงที่ 8 (แผนการทำเหมืองปีที่ 22-24) การฟื้นฟูในช่วงนี้จะดำเนินการฟื้นฟูไปพร้อมกับกิจกรรมการทำเหมืองในช่วงที่ 8 (ปีที่ 22-24) ร่วมกับดูแลต้นไม้ที่ปลูกไว้ในช่วงที่ผ่านมา ทำการปลูกต้นไม้บริเวณชั้นบันไดที่ผ่านการทำเหมืองที่ระดับ 90-80 ม.(รทก.) ส่วนพื้นที่อื่นๆ ที่ไม่เกี่ยวข้องกับการทำเหมืองจะคงสภาพพื้นที่เดิมไว้ พร้อมทั้งปลูกต้นไม้ซ่อมเสริมหากพบต้นไม้ล้มตาย บริเวณแนวพื้นที่ต่างๆ โดยใช้พรรณไม้ท้องถิ่นภายในโครงการ และกลุ่มไม้เบิกนำ ที่เหมาะสมกับลักษณะเฉพาะของพื้นที่ทำเหมือง เพื่อให้สามารถเจริญเติบโตได้อย่างรวดเร็ว สร้างร่มเงา และมีผลกินได้เพื่อเป็นอาหารของสัตว์ป่า โดยเฉพาะสัตว์กลุ่มนกได้ ทั้งนี้ให้พิจารณาพรรณไม้ที่เจริญเติบโตได้ดีในช่วงที่ 1 มาทำการปลูกเป็นอันดับแรก พร้อมทั้งพืชคลุมดิน เช่น หญ้าแฝก เพื่อป้องกันการชะล้างพังทลายของหน้าดินร่วมด้วย ส่วนพื้นที่อื่นๆ ที่ไม่เกี่ยวข้องกับการทำเหมืองจะคงสภาพพื้นที่เดิมไว้ พื้นที่ฟื้นฟูในช่วงนี้ประมาณ 44.5 ไร่

การฟื้นฟูช่วงที่ 9 (แผนการทำเหมืองปีที่ 25-27) การฟื้นฟูในช่วงนี้จะดำเนินการฟื้นฟูไปพร้อมกับกิจกรรมการทำเหมืองในช่วงที่ 9 (ปีที่ 25-27) ร่วมกับดูแลต้นไม้ที่ปลูกไว้ในช่วงที่ผ่านมา ทำการปลูกต้นไม้บริเวณชั้นบันไดที่ผ่านการทำเหมืองทางด้านทิศตะวันตกที่ระดับ 80-70 ม.(รทก.) ส่วนพื้นที่อื่นๆ ที่ไม่เกี่ยวข้องกับการทำเหมืองจะคงสภาพพื้นที่เดิมไว้ พร้อมทั้งปลูกต้นไม้ซ่อมเสริมหากพบต้นไม้ล้มตาย บริเวณแนวพื้นที่ต่างๆ โดยใช้พรรณไม้ท้องถิ่นภายในโครงการ และกลุ่มไม้เบิกนำ ที่เหมาะสมกับลักษณะเฉพาะของพื้นที่ทำเหมือง เพื่อให้สามารถเจริญเติบโตได้อย่างรวดเร็ว สร้างร่มเงา และมีผลกินได้เพื่อเป็นอาหารของสัตว์ป่า โดยเฉพาะสัตว์กลุ่มนกได้ ทั้งนี้ให้พิจารณาพรรณไม้ที่เจริญเติบโตได้ดีในช่วงที่ 1 มาทำการปลูกเป็นอันดับแรก พร้อมทั้งพืชคลุมดิน เช่น หญ้าแฝก เพื่อป้องกันการชะล้างพังทลายของหน้าดินร่วมด้วย ส่วนพื้นที่อื่นๆ ที่ไม่เกี่ยวข้องกับการทำเหมืองจะคงสภาพพื้นที่เดิมไว้ พื้นที่ฟื้นฟูในช่วงนี้ประมาณ 21.1 ไร่

การฟื้นฟูช่วงที่ 10 (แผนการฟื้นฟูปีที่ 28-30) การฟื้นฟูในช่วงนี้จะดำเนินการฟื้นฟูไปพร้อมกับกิจกรรมการทำเหมืองในช่วงที่ 10 (ปีที่ 28-30) ร่วมกับดูแลต้นไม้ที่ปลูกไว้ในช่วงที่ผ่านมา ทำการปลูกต้นไม้บริเวณชั้นบันไดที่ผ่านการทำเหมืองทางด้านทิศตะวันตกที่ระดับ 60-50 ม.(รทก.) ส่วนพื้นที่อื่นๆ ที่ไม่เกี่ยวข้องกับการทำเหมืองจะคงสภาพพื้นที่เดิมไว้ พร้อมทั้งปลูกต้นไม้ซ่อมเสริมหากพบต้นไม้ล้มตาย บริเวณแนวพื้นที่ต่างๆ โดยใช้พรรณไม้ท้องถิ่นภายในโครงการ และกลุ่มไม้เบิกนำ ที่เหมาะสมกับลักษณะเฉพาะของพื้นที่ทำเหมือง เพื่อให้สามารถเจริญเติบโตได้อย่างรวดเร็ว สร้างร่มเงา และมีผลกินได้เพื่อเป็นอาหารของสัตว์ป่า โดยเฉพาะสัตว์

ลงนาม.....

(นายชัยวัฒน์ มาตราศรี และนายอดิศักดิ์ มาตราศรี)
ผู้มีอำนาจลงนามของทางหุ้นส่วนจำกัด มาตราศรีจักรกล



ลงนาม..... รับรองจำนวนหน้า..... 57/63

(นายกกล้า มณีโชติ)

บุคคลธรรมดาผู้มีสิทธิจัดทำรายงาน/กรรมสิทธิ์
บริษัท เอ บี อี เอ็น เอ็นจีเนียริ่ง คอนซัลแตนท์ จำกัด



กลุ่มนกได้ ทั้งนี้ให้พิจารณาพรรณไม้ที่เจริญเติบโตได้ดีในช่วงที่ 1 มาทำการปลูกเป็นอันดับแรก พร้อมทั้งพืชคลุมดิน เช่น หญ้าแฝก เพื่อป้องกันการชะล้างพังทลายของหน้าดินร่วมด้วย ส่วนพื้นที่อื่นๆ ที่ไม่เกี่ยวข้องกับการทำเหมืองจะคงสภาพพื้นที่เดิมไว้ พื้นที่ฟื้นฟูในช่วงนี้ประมาณ 22.1 ไร่ ตามลักษณะของพื้นที่ที่มีลักษณะการทำเหมืองจากยอดเขาสูงและลดระดับลงในลักษณะบ่อเหมืองจึงกำหนดระดับการทำเหมืองสุดท้ายของโครงการตามอายุประทุนบัตร 29 ปี ที่ระดับ 40 ม.(รทก.) เพื่อความปลอดภัยในการทำเหมือง

ดังนั้นสภาพพื้นที่หากมีได้ทำเหมืองในช่วงต่อไปจะสามารถรองรับน้ำและเก็บกักน้ำเพื่อใช้ประโยชน์ทางการเกษตรภายในชุมชนได้ในช่วงต่อไป พื้นที่ประมาณ 128 ไร่ โดยจะดำเนินการปรับแต่งขอบบ่อเหมืองให้มีเสถียรภาพ ปรับให้มีความลาดชันโดยรวม ไม่เกิน 45 องศา และปรับสภาพเส้นทางขึ้น-ลงบ่อเหมือง ไม่ให้ลาดชันเกินไป เพื่อความสะดวกและปลอดภัยในการนำน้ำไปใช้ประโยชน์รายละเอียดวิธีการดำเนินงานแต่ละช่วงการทำเหมืองดังรูปที่ 1 และตารางที่ 2

ตารางที่ 2 แผนงานการฟื้นฟูเหมืองของโครงการ และค่าใช้จ่ายในการฟื้นฟูในแต่ละช่วงปี

ปีที่	ตำแหน่ง	พื้นที่ (ไร่)	พันธุ์ไม้	งบประมาณ (บาท)**
1-3	การฟื้นฟูในช่วงนี้จะดำเนินการฟื้นฟูไปพร้อมกับกิจกรรมการทำเหมืองในช่วงที่ 1 (ปีที่ 1-3) ร่วมกับดูแลต้นไม้ที่ปลูกไว้ในช่วงที่ผ่านมา ทำการปลูกต้นไม้บริเวณชั้นบันไดที่ผ่านการทำเหมืองที่ระดับ 250-230 ม.(รทก.) ซึ่งเป็นชั้นบันได 2 ชั้นแรกหลังผ่านการทำเหมืองให้ดำเนินการฟื้นฟูพื้นที่ หลังจากนั้นให้ดำเนินการฟื้นฟูที่ระดับ 220-210 ม.รทก. เป็นลำดับถัดมา ส่วนพื้นที่อื่นๆ ที่ไม่เกี่ยวข้องกับการทำเหมืองจะคงสภาพพื้นที่เดิมไว้ พร้อมทั้งปลูกต้นไม้ซ่อมเสริมหากพบต้นไม้ล้มตาย	21.1	ใช้พรรณไม้ท้องถิ่นภายในโครงการ และกลุ่มไม้เบิกนำที่เหมาะสมกับลักษณะเฉพาะของพื้นที่ทำเหมือง เพื่อให้สามารถเจริญเติบโตได้อย่างรวดเร็ว สร้างร่มเงา และมีผลกินได้เพื่อเป็นอาหารของสัตว์ป่า โดยเฉพาะสัตว์กลุ่มนก ขี้หนอน ยมหิน มะกัก จั้วป่า สะเดา และตะขบป่า เป็นต้น พร้อมทั้งพืชคลุมดิน เช่น หญ้าแฝก เพื่อป้องกันการชะล้างพังทลายของหน้าดิน และดูแลต้นไม้ที่ปลูกไว้ในระหว่างการฟื้นฟูในช่วงที่ผ่านมาให้เจริญเติบโตอยู่เสมอ	717,400
4-6	การฟื้นฟูในช่วงนี้จะดำเนินการฟื้นฟูไปพร้อมกับกิจกรรมการทำเหมืองในช่วงที่ 2 (ปีที่ 4-6) ร่วมกับดูแลต้นไม้ที่ปลูกไว้ในช่วงที่ผ่านมา และพื้นที่เว้นไม่ทำเหมือง ทำการปลูกต้นไม้บริเวณชั้นบันไดที่ผ่านการทำเหมืองที่ระดับ 210-180 ม.(รทก.) ส่วนพื้นที่อื่นๆ ที่ไม่เกี่ยวข้องกับการทำเหมืองจะคงสภาพพื้นที่เดิมไว้ พร้อมทั้งปลูกต้นไม้ซ่อมเสริมหากพบต้นไม้ล้มตาย	24.3	ใช้พรรณไม้ท้องถิ่นภายในโครงการ และกลุ่มไม้เบิกนำ ที่เหมาะสมกับลักษณะเฉพาะของพื้นที่ทำเหมือง เพื่อให้สามารถเจริญเติบโตได้อย่างรวดเร็ว สร้างร่มเงา และมีผลกินได้เพื่อเป็นอาหารของสัตว์ป่า โดยเฉพาะสัตว์กลุ่มนกได้ ทั้งนี้ให้พิจารณาพรรณไม้ที่เจริญเติบโตได้ดีในช่วงที่ 1 มาทำการปลูกเป็นอันดับแรก พร้อมทั้งพืชคลุมดิน เช่น หญ้าแฝก เพื่อป้องกันการชะล้าง	826,200

ลงนาม.....

(นายชัยวัฒน์ มาตรศรี และนายอดิศักดิ์ มาตรศรี)

ผู้มีอำนาจลงนามของห้างหุ้นส่วนจำกัด มาตรศรีจักรกล



ลงนาม..... รับรองจำนวนหน้า.....58/63.....

(นายกกล้า มณีโชติ)

บุคคลธรรมดาผู้มีสิทธิจัดทำรายงาน/กรรมการ

บริษัท เอ บี อี เอ็น เอ็นจิเนียริ่ง คอนซัลแตนท์ จำกัด



ตารางที่ 2 แผนงานการฟื้นฟูเมืองของโครงการ และค่าใช้จ่ายในการฟื้นฟูในแต่ละช่วงปี

ปีที่	ตำแหน่ง	พื้นที่ (ไร่)	พันธุ์ไม้	งบประมาณ (บาท)**
			พังทลายของหน้าดิน และดูแลต้นไม้ที่ปลูกไว้ใน การฟื้นฟูในช่วงที่ผ่านมาให้เจริญเติบโตดีอยู่เสมอ	
7-9	การฟื้นฟูในช่วงนี้จะดำเนินการฟื้นฟูไปพร้อมกับกิจกรรมการทำเหมืองในช่วงที่ 3 (ปีที่ 7-9) ร่วมกับดูแลต้นไม้ที่ปลูกไว้ในช่วงที่ผ่านมา ทำการปลูกต้นไม้บริเวณชั้นบันไดที่ผ่านการทำเหมืองที่ระดับ 170-150 ม.(รทก.) ส่วนพื้นที่อื่นๆ ที่ไม่เกี่ยวข้องกับการทำเหมืองจะคงสภาพพื้นที่เดิมไว้ พร้อมทั้งปลูกต้นไม้ซ่อมเสริมหากพบต้นไม้ล้มตาย	12.8	ใช้พรรณไม้ท้องถิ่นภายในโครงการ และกลุ่มไม้เบิกนำ ที่เหมาะสมกับลักษณะเฉพาะของพื้นที่ทำเหมือง เพื่อให้สามารถเจริญเติบโตได้อย่างรวดเร็ว สร้างร่มเงา และมีผลกินได้เพื่อเป็นอาหารของสัตว์ป่า โดยเฉพาะสัตว์กลุ่มนกได้ ทั้งนี้ให้พิจารณาพรรณไม้ที่เจริญเติบโตได้ดีในช่วงที่ 1 มาทำการปลูกเป็นอันดับแรก พร้อมทั้งพืชคลุมดิน เช่น หญ้าแฝก เพื่อป้องกันการชะล้างพังทลายของหน้าดิน และดูแลต้นไม้ที่ปลูกไว้ใน การฟื้นฟูในช่วงที่ผ่านมาให้เจริญเติบโตดีอยู่เสมอ	435,200
10-12	การฟื้นฟูในช่วงนี้จะดำเนินการฟื้นฟูไปพร้อมกับกิจกรรมการทำเหมืองในช่วงที่ 4 (ปีที่ 10-12) ร่วมกับดูแลต้นไม้ที่ปลูกไว้ในช่วงที่ผ่านมา ทำการปลูกต้นไม้บริเวณชั้นบันไดที่ผ่านการทำเหมืองที่ระดับ 170-150 ม.(รทก.) ส่วนพื้นที่อื่นๆ ที่ไม่เกี่ยวข้องกับการทำเหมืองจะคงสภาพพื้นที่เดิมไว้ พร้อมทั้งปลูกต้นไม้ซ่อมเสริมหากพบต้นไม้ล้มตาย	16.1	ใช้พรรณไม้ท้องถิ่นภายในโครงการ และกลุ่มไม้เบิกนำ ที่เหมาะสมกับลักษณะเฉพาะของพื้นที่ทำเหมือง เพื่อให้สามารถเจริญเติบโตได้อย่างรวดเร็ว สร้างร่มเงา และมีผลกินได้เพื่อเป็นอาหารของสัตว์ป่า โดยเฉพาะสัตว์กลุ่มนกได้ ทั้งนี้ให้พิจารณาพรรณไม้ที่เจริญเติบโตได้ดีในช่วงที่ 1 มาทำการปลูกเป็นอันดับแรก พร้อมทั้งพืชคลุมดิน เช่น หญ้าแฝก เพื่อป้องกันการชะล้างพังทลายของหน้าดิน และดูแลต้นไม้ที่ปลูกไว้ใน การฟื้นฟูในช่วงที่ผ่านมาให้เจริญเติบโตดีอยู่เสมอ	547,400
13-15	การฟื้นฟูในช่วงนี้จะดำเนินการฟื้นฟูไปพร้อมกับกิจกรรมการทำเหมืองในช่วงที่ 5 (ปีที่ 13-14) ร่วมกับดูแลต้นไม้ที่ปลูกไว้ในช่วงที่ผ่านมา ทำการปลูกต้นไม้บริเวณชั้นบันไดที่ผ่านการทำเหมืองที่ระดับ 150-130 ม.(รทก.) ส่วนพื้นที่อื่นๆ ที่ไม่เกี่ยวข้องกับการทำเหมืองจะคงสภาพพื้นที่เดิมไว้ พร้อมทั้งปลูกต้นไม้ซ่อมเสริมหากพบต้นไม้ล้มตาย	10.6	ใช้พรรณไม้ท้องถิ่นภายในโครงการ และกลุ่มไม้เบิกนำ ที่เหมาะสมกับลักษณะเฉพาะของพื้นที่ทำเหมือง เพื่อให้สามารถเจริญเติบโตได้อย่างรวดเร็ว สร้างร่มเงา และมีผลกินได้เพื่อเป็นอาหารของสัตว์ป่า โดยเฉพาะสัตว์กลุ่มนกได้ ทั้งนี้ให้พิจารณาพรรณไม้ที่เจริญเติบโตได้ดีในช่วงที่ 1 มาทำการปลูกเป็นอันดับแรก พร้อมทั้งพืชคลุมดิน เช่น หญ้าแฝก เพื่อป้องกันการชะล้าง	360,400

ลงนาม 

(นายชัยวัฒน์ มาตราศรี และนายอดิศักดิ์ มาตราศรี)
ผู้มีอำนาจลงนามของห้างหุ้นส่วนจำกัด มาตราศรีจักรกล

ลงนาม  รับรองจำนวนหน้า... 59/63

(นายกกล้า มณีโชติ)

บุคคลธรรมดาผู้มีสิทธิจัดทำรายงาน/กรม
บริษัท เอ บี อี เอ็น เอ็นจิเนียริ่ง คอนซัลแตนท์ จำกัด



ตารางที่ 2 แผนงานการฟื้นฟูเหมืองของโครงการ และค่าใช้จ่ายในการฟื้นฟูในแต่ละช่วงปี (ต่อ)

ปีที่	ตำแหน่ง	พื้นที่ (ไร่)	พันธุ์ไม้	งบประมาณ (บาท)**
			พังทลายของหน้าดิน และดูแลต้นไม้ที่ปลูกไว้ใน การฟื้นฟูในช่วงที่ผ่านมาให้เจริญเติบโตได้อยู่เสมอ	
16-18	การฟื้นฟูในช่วงนี้จะดำเนินการฟื้นฟูไปพร้อมกับกิจกรรมการทำเหมืองในช่วงที่ 6 (ปีที่ 16-18) ร่วมกับดูแลต้นไม้ที่ปลูกไว้ในช่วงที่ผ่านมาทำการปลูกต้นไม้บริเวณชั้นบันไดที่ผ่านการทำเหมืองที่ระดับ 120-100 ม.(รทก.) ส่วนพื้นที่อื่นๆ ที่ไม่เกี่ยวข้องกับการทำเหมืองจะคงสภาพพื้นที่เดิมไว้ พร้อมทั้งปลูกต้นไม้ซ่อมเสริมหากพบต้นไม้ล้มตาย	35.1	ใช้พรรณไม้ท้องถิ่นภายในโครงการ และกลุ่มไม้เบิกนำ ที่เหมาะสมกับลักษณะเฉพาะของพื้นที่ทำเหมือง เพื่อให้สามารถเจริญเติบโตได้อย่างรวดเร็ว สร้างร่มเงา และมีผลกินได้เพื่อเป็นอาหารของสัตว์ป่า โดยเฉพาะสัตว์กลุ่มนกได้ ทั้งนี้ให้พิจารณาพรรณไม้ที่เจริญเติบโตได้ดีในช่วงที่ 1 มาทำการปลูกเป็นอันดับแรก พร้อมทั้งพืชคลุมดิน เช่น หญ้าแฝก เพื่อป้องกันการชะล้างพังทลายของหน้าดิน และดูแลต้นไม้ที่ปลูกไว้ใน การฟื้นฟูในช่วงที่ผ่านมาให้เจริญเติบโตได้อยู่เสมอ	1,193,400
19-21	การฟื้นฟูในช่วงนี้จะดำเนินการฟื้นฟูไปพร้อมกับกิจกรรมการทำเหมืองในช่วงที่ 7 (ปีที่ 19-21) ร่วมกับดูแลต้นไม้ที่ปลูกไว้ในช่วงที่ผ่านมาทำการปลูกต้นไม้บริเวณชั้นบันไดที่ผ่านการทำเหมืองที่ระดับ 100-90 ม.(รทก.) ส่วนพื้นที่อื่นๆ ที่ไม่เกี่ยวข้องกับการทำเหมืองจะคงสภาพพื้นที่เดิมไว้ พร้อมทั้งปลูกต้นไม้ซ่อมเสริมหากพบต้นไม้ล้มตาย	49.8	ใช้พรรณไม้ท้องถิ่นภายในโครงการ และกลุ่มไม้เบิกนำ ที่เหมาะสมกับลักษณะเฉพาะของพื้นที่ทำเหมือง เพื่อให้สามารถเจริญเติบโตได้อย่างรวดเร็ว สร้างร่มเงา และมีผลกินได้เพื่อเป็นอาหารของสัตว์ป่า โดยเฉพาะสัตว์กลุ่มนกได้ ทั้งนี้ให้พิจารณาพรรณไม้ที่เจริญเติบโตได้ดีในช่วงที่ 1 มาทำการปลูกเป็นอันดับแรก พร้อมทั้งพืชคลุมดิน เช่น หญ้าแฝก เพื่อป้องกันการชะล้างพังทลายของหน้าดิน และดูแลต้นไม้ที่ปลูกไว้ใน การฟื้นฟูในช่วงที่ผ่านมาให้เจริญเติบโตได้อยู่เสมอ	1,693,200
22-24	การฟื้นฟูในช่วงนี้จะดำเนินการฟื้นฟูไปพร้อมกับกิจกรรมการทำเหมืองในช่วงที่ 8 (ปีที่ 22-24) ร่วมกับดูแลต้นไม้ที่ปลูกไว้ในช่วงที่ผ่านมาทำการปลูกต้นไม้บริเวณชั้นบันไดที่ผ่านการทำเหมืองที่ระดับ 90-80 ม.(รทก.) ส่วนพื้นที่อื่นๆ ที่ไม่เกี่ยวข้องกับการทำเหมืองจะคงสภาพพื้นที่เดิมไว้ พร้อมทั้งปลูกต้นไม้ซ่อมเสริมหากพบต้นไม้ล้มตาย	44.5	ใช้พรรณไม้ท้องถิ่นภายในโครงการ และกลุ่มไม้เบิกนำ ที่เหมาะสมกับลักษณะเฉพาะของพื้นที่ทำเหมือง เพื่อให้สามารถเจริญเติบโตได้อย่างรวดเร็ว สร้างร่มเงา และมีผลกินได้เพื่อเป็นอาหารของสัตว์ป่า โดยเฉพาะสัตว์กลุ่มนกได้ ทั้งนี้ให้พิจารณาพรรณไม้ที่เจริญเติบโตได้ดีในช่วงที่ 1 มาทำการปลูกเป็นอันดับแรก พร้อมทั้งพืชคลุมดิน เช่น หญ้าแฝก เพื่อป้องกันการชะล้าง	1,513,000

ลงนาม.....

(นายชัยวัฒน์ มาตราศรี และนายอดิศักดิ์ เกษมทรัพย์)

ผู้มีอำนาจลงนามของห้างหุ้นส่วนจำกัด มาตราศรีจักรกล



ลงนาม..... รับรองจำนวนหน้า 60/63

(นายกล้า มณีโชติ)

บุคคลธรรมดาผู้มีสิทธิจัดทำรายงาน/กรรมการบริษัท เอ บี อี เอ็น เอ็นจิเนียริง คอนซัลแตนท์ จำกัด



ตารางที่ 2 แผนงานการฟื้นฟูเมืองของโครงการ และค่าใช้จ่ายในการฟื้นฟูในแต่ละช่วงปี (ต่อ)

ปีที่	ตำแหน่ง	พื้นที่ (ไร่)	พันธุ์ไม้	งบประมาณ (บาท)**
			พังทลายของหน้าดิน และดูแลต้นไม้ที่ปลูกไว้ใน การฟื้นฟูในช่วงที่ผ่านมาให้เจริญเติบโตดีอยู่เสมอ	
25-27	การฟื้นฟูในช่วงนี้จะดำเนินการฟื้นฟูไปพร้อม กับกิจกรรมการทำเหมืองในช่วงที่ 9 (ปีที่ 25- 27) ร่วมกับดูแลต้นไม้ที่ปลูกไว้ในช่วงที่ผ่าน มาทำการปลูกต้นไม้บริเวณชั้นบันไดที่ผ่านการ ทำเหมืองทางด้านทิศตะวันตกที่ระดับ 80-70 ม.(รทก.) ส่วนพื้นที่อื่นๆ ที่ไม่เกี่ยวข้องกับการ ทำเหมืองจะคงสภาพพื้นที่เดิมไว้ พร้อมทั้ง ปลูกต้นไม้ซ่อมเสริมหากพบต้นไม้ล้มตาย	21.1	ใช้พรรณไม้ท้องถิ่นภายในโครงการ และกลุ่มไม้ เบิกนำ ที่เหมาะสมกับลักษณะเฉพาะของพื้นที่ทำ เหมือง เพื่อให้สามารถเจริญเติบโตได้อย่าง รวดเร็ว สร้างร่มเงา และมีผลกินได้เพื่อเป็น อาหารของสัตว์ป่า โดยเฉพาะสัตว์กลุ่มนกได้ ทั้งนี้ให้พิจารณาพรรณไม้ที่เจริญเติบโตได้ดีในช่วง ที่ 1 มาทำการปลูกเป็นอันดับแรก พร้อมทั้งพืช คลุมดิน เช่น หญ้าแฝก เพื่อป้องกันการชะล้าง พังทลายของหน้าดิน และดูแลต้นไม้ที่ปลูกไว้ใน การฟื้นฟูในช่วงที่ผ่านมาให้เจริญเติบโตดีอยู่เสมอ	717,400
28-30	การฟื้นฟูในช่วงนี้จะดำเนินการฟื้นฟูไปพร้อม กับกิจกรรมการทำเหมืองในช่วงที่ 10 (ปีที่ 28-30) ร่วมกับดูแลต้นไม้ที่ปลูกไว้ในช่วงที่ ผ่านมา ทำการปลูกต้นไม้บริเวณชั้นบันไดที่ ผ่านการทำเหมืองทางด้านทิศตะวันตกที่ ระดับ 60-50 ม.(รทก.) ส่วนพื้นที่อื่นๆ ที่ไม่ เกี่ยวข้องกับการทำเหมืองจะคงสภาพพื้นที่ เดิมไว้ พร้อมทั้งปลูกต้นไม้ซ่อมเสริมหากพบ ต้นไม้ล้มตาย ตามลักษณะของพื้นที่ที่มี ลักษณะการทำเหมืองจากยอดเขาสูงและลด ระดับลงในลักษณะบ่อเหมืองจึงกำหนดระดับ การทำเหมืองสุดท้ายของโครงการตามอายุ ประทานบัตร 30 ปีที่ระดับ 40 ม.(รทก.) เพื่อ ความปลอดภัยในการทำเหมือง	22.1	ใช้พรรณไม้ท้องถิ่นภายในโครงการ และกลุ่มไม้ เบิกนำ ที่เหมาะสมกับลักษณะเฉพาะของพื้นที่ทำ เหมือง เพื่อให้สามารถเจริญเติบโตได้อย่าง รวดเร็ว สร้างร่มเงา และมีผลกินได้เพื่อเป็น อาหารของสัตว์ป่า โดยเฉพาะสัตว์กลุ่มนกได้ ทั้งนี้ให้พิจารณาพรรณไม้ที่เจริญเติบโตได้ดีในช่วง ที่ 1 มาทำการปลูกเป็นอันดับแรก พร้อมทั้งพืช คลุมดิน เช่น หญ้าแฝก เพื่อป้องกันการชะล้าง พังทลายของหน้าดิน และดูแลต้นไม้ที่ปลูกไว้ใน การฟื้นฟูในช่วงที่ผ่านมาให้เจริญเติบโตดีอยู่เสมอ	751,400
รวม		257	-	8,738,000

ที่มา : บริษัท เอ บี อี เอ็น เอ็นจิเนียริ่ง คอนซัลแตนท์ จำกัด (2562)

หมายเหตุ : * งบประมาณในการฟื้นฟูพื้นที่เป็นไปตามประกาศคณะกรรมการแร่ เรื่อง การวางหลักประกันการฟื้นฟูสภาพพื้นที่การทำเหมืองและ
เยียวยาผู้ได้รับผลกระทบจากการทำเหมือง พ.ศ. 2562

** ค่าใช้จ่ายในการฟื้นฟูพื้นที่ 34,000 บาท/ไร่

ลงนาม 

ลงนาม  รับรองจำนวนหน้า 61/63

(นายชัยวัฒน์ มาตรศรี และนายอดิศักดิ์ มาตรศรี)

(นายกกล้า มณีโชติ)




ผู้มีอำนาจลงนามของทางหุ้นส่วนจำกัด มาตรศรีจักรกล

บุคคลธรรมดาผู้มีสิทธิจัดทำรายงาน/กรร











บริษัท เอ บี อี เอ็น เอ็นจิเนียริ่ง คอนซัลแตนท์ จำกัด

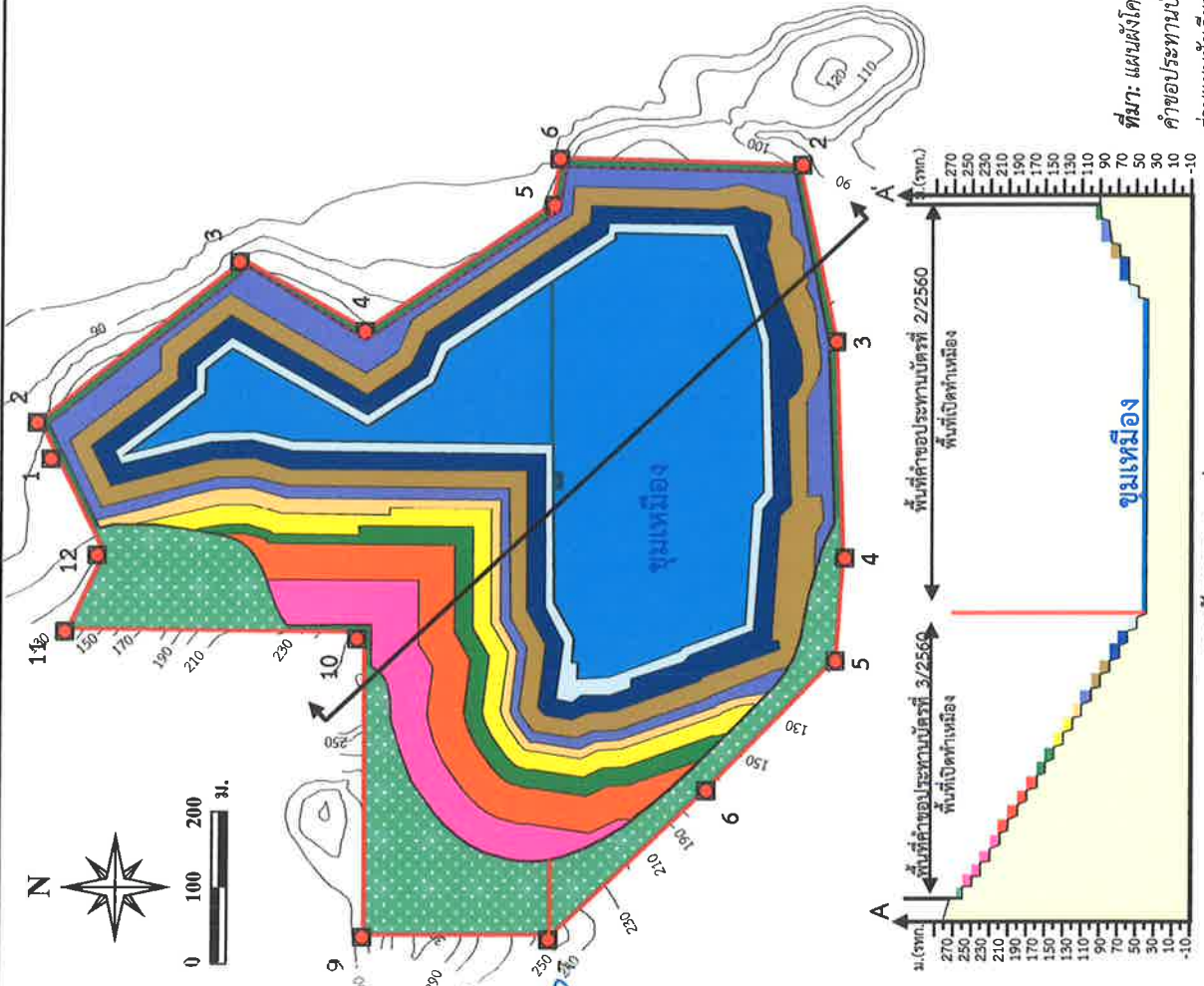


สัญลักษณ์ :

-  คำขอประทานบัตรที่ 2/2560 (พื้นที่โครงการ)
-  คำขอประทานบัตรที่ 3/2560 (พื้นที่รวมแผนผังโครงการ)
-  คำขอประทานบัตรที่ 2/2560 รวมแผนผังโครงการเดียวกันกับ คำขอประทานบัตรที่ 3/2560
-  พื้นที่เว้นการทำเหมือง
-  พื้นที่เว้นการทำเหมือง ระยะ 10 เมตร
-  หมายเลขหลักหมายเลขเหมืองแร่
-  เส้นชั้นความสูง
-  แนวการวางตัวและมุมเอียงของชั้นหิน
-  แนวสภาพตัดขวาง

พื้นที่ฟื้นฟูและช่วงปี

-  การฟื้นฟูช่วงที่ 1 (ปีที่ 1-3)
-  การฟื้นฟูช่วงที่ 2 (ปีที่ 4-6)
-  การฟื้นฟูช่วงที่ 3 (ปีที่ 7-9)
-  การฟื้นฟูช่วงที่ 4 (ปีที่ 10-12)
-  การฟื้นฟูช่วงที่ 5 (ปีที่ 13-15)
-  การฟื้นฟูช่วงที่ 6 (ปีที่ 16-18)
-  การฟื้นฟูช่วงที่ 7 (ปีที่ 19-21)
-  การฟื้นฟูช่วงที่ 8 (ปีที่ 22-24)
-  การฟื้นฟูช่วงที่ 9 (ปีที่ 25-27)
-  การฟื้นฟูช่วงที่ 10 (ปีที่ 28-30)



ที่มา: แผนผังโครงการทำเหมืองแร่ชนิดแร่ หินอุตสาหกรรมชนิดหินปูน (เพื่ออุตสาหกรรมก่อสร้าง)
คำขอประทานบัตรที่ 2/2560 ของห้างหุ้นส่วนจำกัด มาตรศรีจักรกล
ร่วมแผนผังเดียวกับ คำขอประทานบัตรที่ 3/2560 ของบริษัท ศิลามาตรศรี จำกัด (2562)

ภาพตัดขวาง A-A

แสดงตำแหน่งดำเนินการฟื้นฟูพื้นที่ในแต่ละช่วงการทำเหมือง

รูปที่ 1

ลงนาม.....

ลงนาม.....

รับรองจำนวนหน้า 62/63

(นายชัยวัฒน์ มาตรศรี และ นาย อติศักดิ์ มาตรศรี
ผู้มีอำนาจลงนามของห้างหุ้นส่วนจำกัด มาตรศรีจักรกล



(นายกัลา มณีโชติ)
บุคคลธรรมดาผู้มีสิทธิจัดทำรายงานผลกระทบสิ่งแวดล้อม
บริษัท เอ บี อี เอ็น เอ็นจิเนียริ่ง คอนสตรัคชั่น จำกัด



3. การกำหนดชนิดพันธุ์ไม้เพื่อใช้สำหรับการฟื้นฟูพื้นที่จากการทำเหมืองแร่

การคัดเลือกพันธุ์ไม้ เนื่องจากบริเวณที่จะทำการปลูกต้นไม้เพื่อการฟื้นฟูสภาพนั้น มีสภาพเป็นพื้นที่ผ่านการทำเหมืองมาแล้ว พันธุ์ไม้ที่นำมาปลูกจึงต้องเป็นพันธุ์ไม้ที่ทนแล้งได้เป็นอย่างดี เป็นพันธุ์ไม้ท้องถิ่นเดิม และเป็นพันธุ์ไม้ที่มีความสอดคล้องกับสภาพพื้นที่เดิมและพื้นที่ต่อเนื่องกับพื้นที่โครงการ รวมทั้งพืชคลุมดินต่างๆ เป็นต้น รายละเอียดของการคัดเลือกพันธุ์ไม้ที่จะนำมาปลูกมีดังนี้

(1) พันธุ์ไม้ท้องถิ่นเดิม และเป็นพันธุ์ไม้ที่มีความสอดคล้องกับสภาพพื้นที่เดิมและพื้นที่ต่อเนื่องกับพื้นที่โครงการ เนื่องจากในบริเวณพื้นที่โครงการไม่มีสภาพเป็นป่าไม้ แต่บริเวณใกล้เคียงทางด้านทิศเหนือมีพื้นที่ที่ยังมีสภาพความเป็นป่าไม้อยู่บ้าง จึงพิจารณาการปรับสภาพพื้นที่หลังการทำเหมือง และฟื้นฟูให้มีความคล้ายคลึงกับบริเวณดังกล่าว

สำหรับพันธุ์ไม้ท้องถิ่นเดิมที่นำมาปลูกจะพิจารณาจากคุณสมบัติเจริญเติบโตได้ดีในพื้นที่เหมืองต้องการแสงสว่างในการเจริญเติบโต มีผลเร็วให้เมล็ดที่มีจำนวนมาก เมล็ดงอกเร็วในระยะสั้นมีการแพร่พันธุ์ได้อย่างรวดเร็ว สามารถกลับเข้ามาและเจริญเติบโตในพื้นที่เดิมได้ง่าย และสามารถหากกล้าพันธุ์หรือสามารถเพาะพันธุ์กล้าได้ นอกจากนี้ยังพิจารณาพันธุ์ไม้ที่เป็นไม้ผลหรือไม้ดอก ซึ่งสามารถเป็นอาหารให้แก่สัตว์จำพวกนก และแมลงบริเวณพื้นที่โครงการและใกล้เคียง

(2) พืชคลุมดิน ในช่วงเริ่มต้นของการฟื้นฟู จะนำพืชคลุมดินมาปลูกบริเวณพื้นที่โดยทั่วไปของหน้าเหมืองโดยเฉพาะบริเวณหน้าเหมืองชั้นบันได เพื่อป้องกันการชะล้างพังทลายของดิน ได้แก่ พืชคลุมดินประเภทหญ้า อาทิ หญ้าแฝก และพืชตระกูลถั่วอื่นๆ

ลงนาม

(นายชัยวัฒน์ มาตรศรี และนายชยศักดิ์ มาตรศรี)

ผู้มีอำนาจลงนามของห้างหุ้นส่วนจำกัด มาตรศรีจักรกล

เอกสารแนบท้าย

ลงนาม

(นายกล้า มณีโชติ)

บุคคลธรรมดาผู้มีสิทธิ์จัดทำรายงาน/กรรมกา

บริษัท เอ บี อี เอ็น เอ็นจิเนียริง คอนซัลแตนท์ จำกัด

-16-



**แนวทางการเสนอรายงานผลการปฏิบัติตามมาตรการป้องกันและแก้ไข
ผลกระทบสิ่งแวดล้อมและมาตรการติดตามตรวจสอบผลกระทบสิ่งแวดล้อม
ประเภทโครงการเหมืองแร่**

ปรับปรุง : มีนาคม 2556*

โดย : กลุ่มพัฒนาระบบและติดตามตรวจสอบฯ สำนักวิเคราะห์ผลกระทบสิ่งแวดล้อม

สำนักงานนโยบายและแผนทรัพยากรธรรมชาติและสิ่งแวดล้อม

โทรศัพท์ 0-2265-6500 ต่อ 6828, 6835 โทรสาร 0-2265-6629

<http://www.onep.go.th/eia>

แนวทางการเสนอรายงานผลการปฏิบัติตามมาตรการป้องกันและแก้ไขผลกระทบสิ่งแวดล้อม และมาตรการติดตามตรวจสอบผลกระทบสิ่งแวดล้อม ประเภทโครงการเหมืองแร่ จัดทำขึ้นเพื่อใช้เป็นแนวทางการเสนอรายงานฯ และเพื่อให้รูปแบบของรายงานผลการปฏิบัติตามมาตรการฯ เป็นไปในแนวทางเดียวกัน ทั้งนี้ เนื่องจากโครงการพัฒนาต่างๆ ที่เข้าข่ายต้องจัดทำรายงานการวิเคราะห์ผลกระทบสิ่งแวดล้อม (EIA) ตามประกาศกระทรวงทรัพยากรธรรมชาติและสิ่งแวดล้อม เรื่อง กำหนดประเภทและขนาดของโครงการหรือกิจการ ซึ่งต้องจัดทำรายงานการวิเคราะห์ผลกระทบสิ่งแวดล้อม และหลักเกณฑ์ วิธีการ ระเบียบปฏิบัติ และแนวทางการจัดทำรายงานการวิเคราะห์ผลกระทบสิ่งแวดล้อม หรือกฎหมายอื่นที่เกี่ยวข้องที่ได้บังคับไว้ เมื่อได้รับความเห็นชอบในรายงานฯ จากคณะกรรมการผู้ชำนาญการพิจารณารายงานฯ ซึ่งได้กำหนดมาตรการป้องกันและแก้ไขผลกระทบสิ่งแวดล้อม และมาตรการติดตามตรวจสอบผลกระทบสิ่งแวดล้อมให้โครงการต้องปฏิบัติตามอย่างเคร่งครัดแล้ว หน่วยงานผู้อนุญาตตามกฎหมายจะนำมาตรการนั้นไปกำหนดเป็นเงื่อนไขท้ายใบอนุญาต (ตามมาตรา 50 วรรค 2 แห่งพระราชบัญญัติส่งเสริมและรักษาคุณภาพสิ่งแวดล้อมแห่งชาติ พ.ศ. 2535) ดังนั้น เจ้าของโครงการต้องปฏิบัติตามมาตรการฯ ที่ระบุไว้ในรายงานฯ ที่ได้รับความเห็นชอบ

ดังนั้น เพื่อให้การรายงานการปฏิบัติตามมาตรการป้องกันและแก้ไขผลกระทบสิ่งแวดล้อม และมาตรการติดตามตรวจสอบ (Monitoring report) เป็นไปในแนวทางเดียวกัน อีกทั้งเจ้าของโครงการสามารถใช้เป็นแนวทางในการจัดทำรายงาน หรือใช้ในการว่าจ้าง/มอบหมายให้ผู้อื่นจัดทำรายงานได้ สำนักงานฯ จึงจัดทำแนวทางการเสนอรายงานผลการปฏิบัติตามมาตรการป้องกันและแก้ไขผลกระทบสิ่งแวดล้อม และมาตรการติดตามตรวจสอบผลกระทบสิ่งแวดล้อมประเภทโครงการเหมืองแร่ขึ้นนี้ขึ้น เพื่อประกอบการดำเนินงานดังกล่าว ประกอบด้วยส่วนต่างๆ ดังนี้

* โดย : ฝ่ายติดตามตรวจสอบผลกระทบสิ่งแวดล้อม กลุ่มพัฒนาระบบและติดตามตรวจสอบ

สำนักวิเคราะห์ผลกระทบสิ่งแวดล้อม สำนักงานนโยบายและแผนทรัพยากรธรรมชาติและสิ่งแวดล้อม



1. ผู้จัดทำรายงาน

ในการจัดทำรายงานผลการปฏิบัติตามมาตรการป้องกันและแก้ไขผลกระทบสิ่งแวดล้อม และมาตรการติดตามตรวจสอบผลกระทบสิ่งแวดล้อม เจ้าของโครงการสามารถจัดทำเล่มรายงานได้ด้วยตนเอง หรืออาจว่าจ้างบุคคลที่ 3 (Third party) ในการจัดทำรายงานก็ได้ แต่ในการตรวจวิเคราะห์คุณภาพสิ่งแวดล้อมในด้านต่าง ๆ ต้องดำเนินการโดยห้องปฏิบัติการของหน่วยงานราชการ หรือห้องปฏิบัติการที่ขึ้นทะเบียนกับหน่วยงานราชการ หรือได้รับการรับรองมาตรฐานห้องปฏิบัติการจากหน่วยงานราชการหรือจากองค์กร/สถาบันที่เป็นที่ยอมรับ

2. ส่วนหน้าของรายงาน

2.1 ปกหน้าประกอบด้วย

- ชื่อโครงการ (ตรงกับชื่อโครงการที่ได้รับความเห็นชอบรายงานการวิเคราะห์ผลกระทบสิ่งแวดล้อม หากมีการเปลี่ยนแปลงชื่อโครงการให้ระบุชื่อโครงการเดิมไว้ด้วย)
- เจ้าของโครงการ ที่ตั้งโครงการ และสถานที่อยู่ที่ติดต่อได้ พร้อมหมายเลขโทรศัพท์
- บริษัทที่ปรึกษาผู้จัดทำรายงาน (กรณีที่ว่าจ้างบริษัทที่ปรึกษาเพื่อจัดทำรายงาน)

2.2 หนังสือรับรองการจัดทำรายงานฯ บัญชีรายชื่อผู้จัดทำรายงานตามแบบ ตต. 1

3. บทนำ

3.1 รายละเอียดโครงการโดยสังเขป ตามแบบ ตต.2

- ที่ตั้ง แผนที่ตั้ง และภาพประกอบ
- การดำเนินงานโดยทั่วไปของโครงการ (เช่น การเดินทางหน้าเหมืองปัจจุบัน การเก็บกองในพื้นที่ การแต่งแร่ การขนส่ง และเส้นทางในการขนส่ง เป็นต้น)
- การใช้ประโยชน์ในพื้นที่ เสนอแผนภาพ และภาพถ่ายแสดงลักษณะการใช้ที่ดินภายในเขตพื้นที่โครงการ

3.2 ความเป็นมาของการจัดทำรายงาน

3.3 แผนการดำเนินการตามมาตรการป้องกันและแก้ไขผลกระทบสิ่งแวดล้อม และมาตรการติดตามตรวจสอบผลกระทบสิ่งแวดล้อม ตามที่ระบุไว้ในรายงานการวิเคราะห์ผลกระทบสิ่งแวดล้อม

4. ผลการดำเนินการตามมาตรการป้องกันและลดผลกระทบสิ่งแวดล้อม

4.1 จัดทำตารางเปรียบเทียบมาตรการป้องกันและแก้ไขผลกระทบสิ่งแวดล้อมที่กำหนดไว้ในรายงานการวิเคราะห์ผลกระทบสิ่งแวดล้อม และการปฏิบัติตามมาตรการป้องกันและแก้ไขผลกระทบสิ่งแวดล้อมตามจริง แสดงพร้อมภาพถ่ายมาตรการป้องกันและแก้ไขผลกระทบที่เป็นรูปธรรมประกอบการพิจารณาทุกข้อของมาตรการตามแบบ ตต.3



4.2 หากโครงการมีการเปลี่ยนแปลงรายละเอียดการดำเนินการ มาตรการป้องกันและแก้ไขผลกระทบสิ่งแวดล้อม และมาตรการติดตามตรวจสอบผลกระทบสิ่งแวดล้อม ที่แตกต่างไปจากรายละเอียดหรือมาตรการที่เสนอไว้ในรายงานการวิเคราะห์ผลกระทบสิ่งแวดล้อมที่ผ่านความเห็นชอบแล้ว ให้เสนอมาตรการป้องกันและแก้ไขผลกระทบสิ่งแวดล้อมที่เปลี่ยนแปลงดังกล่าว พร้อมให้เหตุผล และเสนอสำเนาหนังสือที่ได้รับความเห็นชอบการเปลี่ยนแปลงดังกล่าว รวมทั้งภาพประกอบการดำเนินงานด้วย

5. ผลการติดตามตรวจสอบคุณภาพสิ่งแวดล้อม

5.1 แสดงจุดเก็บตัวอย่างคุณภาพสิ่งแวดล้อม เช่น คุณภาพอากาศ น้ำ เสียง เป็นต้น ต้องแสดงโดยใช้แผนที่ประกอบ พร้อมทั้งแสดงพารามิเตอร์ในการตรวจวัด วิธีการเก็บตัวอย่าง วิธีการวิเคราะห์ตัวอย่าง และมาตรฐานเปรียบเทียบ โดยจุดเก็บตัวอย่าง ความถี่ในการเก็บตัวอย่าง และพารามิเตอร์ต้องเป็นไปตามที่กำหนดไว้ในรายงานการวิเคราะห์ผลกระทบสิ่งแวดล้อมที่ได้รับความเห็นชอบ

5.2 ให้เปรียบเทียบผลการตรวจวัดคุณภาพสิ่งแวดล้อมกับมาตรฐานคุณภาพสิ่งแวดล้อมของประเทศไทย หรือค่าที่กำหนดไว้ในรายงานฯ ที่ได้รับความเห็นชอบ หากประเทศไทยไม่มีการกำหนดมาตรฐานไว้ให้เปรียบเทียบกับมาตรฐานของต่างประเทศ หรือพิจารณาแนวโน้มจากผลการตรวจวัดในครั้งที่ผ่านมาและคุณภาพสิ่งแวดล้อมที่เคยประเมินไว้ในรายงานการวิเคราะห์ผลกระทบสิ่งแวดล้อมที่ผ่านความเห็นชอบ โดยแสดงในรูปกราฟ ตาราง หรือลักษณะอื่น ๆ ที่สามารถแสดงการเปรียบเทียบผลการตรวจวัดคุณภาพสิ่งแวดล้อมและแนวโน้มได้อย่างชัดเจน รวมทั้งวิจารณ์ผลและให้ข้อเสนอแนะ ทั้งนี้ ให้แสดงผลการตรวจวัดที่ผ่านมาย้อนหลังอย่างน้อย 3 ปี พร้อมแนบสำเนาผลการตรวจวัดคุณภาพสิ่งแวดล้อมที่ตรวจวัดโดยห้องปฏิบัติการของหน่วยงานราชการที่ขึ้นทะเบียนหรือได้รับการรับรองมาตรฐานจากหน่วยงานราชการ และสถาบันนั้นเป็นที่ยอมรับ

5.3 ให้แสดงภาพถ่ายแสดงขณะทำการเก็บตัวอย่าง ภาพถ่ายเครื่องมือขณะตรวจวัด (ภาคสนาม) พร้อมแสดง วันที่ และเวลาในภาพถ่ายอย่างชัดเจน โดยการถ่ายภาพจะต้องแสดงให้เห็นว่าเป็นการตรวจวัด ณ สถานที่ ตามที่กำหนดไว้ในรายงานการวิเคราะห์ผลกระทบสิ่งแวดล้อมที่ผ่านความเห็นชอบ

6. สรุปผลการติดตามตรวจสอบผลกระทบสิ่งแวดล้อม

6.1 สรุปผลการติดตามตรวจสอบการปฏิบัติตามเงื่อนไขของมาตรการป้องกันและแก้ไขผลกระทบสิ่งแวดล้อมและมาตรการติดตามตรวจสอบคุณภาพสิ่งแวดล้อมในการติดตามตรวจสอบครั้งนี้ โดยสามารถแบ่งเป็น

- มาตรการที่ไม่ได้ปฏิบัติ
- มาตรการที่ปฏิบัติไม่ได้
- มาตรการที่ปฏิบัติแต่ไม่มีประสิทธิภาพ
- มาตรการที่ยังไม่ถึงเวลาปฏิบัติ

6.2 สรุปผลการติดตามตรวจสอบผลกระทบสิ่งแวดล้อม มีค่าเกินค่าที่มาตรฐานกำหนดหรือไม่ อย่างไร



6.3 ให้สรุปประเด็นมาตรการที่ได้ปฏิบัติโดยปรับปรุงหรือเปลี่ยนแปลงไป เนื่องจากการปฏิบัติตาม มาตรการที่ผ่านมามีสามารถป้องกันและแก้ไขผลกระทบสิ่งแวดล้อมได้อย่างสมบูรณ์ หรือมาตรการดังกล่าวไม่มีความ จำเป็นต้องปฏิบัติอีกต่อไป โดยเสนอแนะมาตรการเพิ่มเติม และให้มีข้อมูลต่าง ๆ สนับสนุนอย่างเพียงพอ ทั้งนี้ หากเจ้าของโครงการต้องการปรับเปลี่ยนมาตรการด้านสิ่งแวดล้อมใดๆ หรือวิธีการปฏิบัติอย่างหนึ่งอย่างใด ต้อง เสนอรายละเอียดของการเปลี่ยนแปลง และประเมินผลกระทบเพิ่มเติมประกอบ เพื่อเสนอให้คณะกรรมการ ผู้ชำนาญการพิจารณารายงานการวิเคราะห์ผลกระทบสิ่งแวดล้อมพิจารณาให้ความเห็นชอบกับมาตรการฯ ที่ขอ เปลี่ยนแปลงก่อน จึงจะสามารถดำเนินการเปลี่ยนแปลงได้ต่อไป

7. ภาคผนวก

ประกอบด้วยแหล่งที่มาของเอกสารอ้างอิงต่าง ๆ ที่ประกอบการดำเนินงานที่สำคัญ ได้แก่ สำเนา หนังสือเห็นชอบของโครงการพร้อมมาตรการแนบท้ายที่กำหนดเป็นเงื่อนไขประทานบัตร สำเนาประทานบัตรของ โครงการ สำเนาแผนผังโครงการการทำเหมือง (หากมีการปรับเปลี่ยนในภายหลัง) สำเนาหนังสืออนุญาตขึ้น ทะเบียนห้องปฏิบัติการวิเคราะห์เอกซัน สำเนาหนังสืออนุญาตการขอเปลี่ยนแปลงรายละเอียดโครงการหรือ มาตรการ ภาพถ่ายในแต่ละมาตรการที่ดำเนินการ แผนภาพประกอบการดำเนินงาน ภาพถ่ายอุปกรณ์เครื่องมือ ที่ใช้ในการเก็บตัวอย่างเพื่อตรวจวิเคราะห์คุณภาพสิ่งแวดล้อม และข้อมูลประกอบอื่น ๆ ที่เกี่ยวข้อง เป็นต้น

8. การเสนอรายงาน

หน่วยงานที่จัดส่ง : รายงานผลการปฏิบัติตามมาตรการฯ ให้ส่งหน่วยงานพิจารณา ดังนี้

1. สำนักงานนโยบายและแผนทรัพยากรธรรมชาติและสิ่งแวดล้อม จำนวน 1 ฉบับ พร้อม CD-ROM 1 ชุด
2. กรมอุตสาหกรรมพื้นฐานและการเหมืองแร่ จำนวน 1 ฉบับ พร้อม CD-ROM 1 ชุด

ระยะเวลาที่จัดส่ง :

- ให้ดำเนินการติดตามตรวจสอบตามความถี่และช่วงเวลาที่กำหนดไว้ในมาตรการฯ และส่ง รายงานการติดตามตรวจสอบตามที่กำหนดไว้ในรายงานการวิเคราะห์ผลกระทบสิ่งแวดล้อมที่ผ่านความเห็นชอบ แล้ว

- กรณีที่มาตรการที่กำหนดเป็นเงื่อนไขไม่ได้กำหนดระยะเวลาในการส่งรายงานที่ชัดเจน ให้ รวบรวมผลการดำเนินงานจัดทำเป็นรายงานเพื่อส่งให้หน่วยงานจำนวน 2 ครั้งต่อปี คือ ผลการติดตามตรวจสอบ ของเดือนมกราคมถึงเดือนมิถุนายน ให้เสนอภายในเดือนกรกฎาคม และผลการติดตามตรวจสอบเดือนกรกฎาคม ถึงเดือนธันวาคม ให้เสนอภายในเดือนมกราคม ของปีถัดไป



หนังสือรับรองการจัดทำรายงานผลการปฏิบัติตามมาตรการป้องกันและแก้ไขผลกระทบสิ่งแวดล้อม
และมาตรการติดตามตรวจสอบผลกระทบสิ่งแวดล้อม
ประเภทโครงการเหมืองแร่

วันที่ เดือน พ.ศ.

หนังสือรับรองฉบับนี้ ขอรับรองว่า เป็นผู้จัดทำรายงาน
ผลการปฏิบัติตามมาตรการป้องกันและแก้ไขผลกระทบสิ่งแวดล้อม และมาตรการติดตามตรวจสอบผลกระทบ
สิ่งแวดล้อม โครงการ ตั้งอยู่ที่.....
ของ ฉบับประจำเดือน

() มกราคม - มิถุนายน พ.ศ.

() กรกฎาคม - ธันวาคม พ.ศ.

() อื่น ๆ (ระบุ)

โดยมีคณะผู้จัดทำรายงาน ดังต่อไปนี้

ผู้จัดทำรายงาน	ลายมือชื่อ	ตำแหน่ง
.....
.....
.....
.....

ขอแสดงความนับถือ

.....

ตำแหน่ง

(ประทับตรา)



รายงานผลการปฏิบัติตามมาตรการป้องกันและแก้ไขผลกระทบสิ่งแวดล้อม
และมาตรการติดตามตรวจสอบผลกระทบสิ่งแวดล้อม
ประเภทโครงการเหมืองแร่

1. ชื่อโครงการ
ชื่อเดิมโครงการก่อนมีการเปลี่ยนแปลง (ถ้ามี)
2. สถานที่ตั้ง
3. ขนาดพื้นที่โครงการ.....
4. ชื่อเจ้าของโครงการ
5. สถานที่ติดต่อ.....
โทรศัพท์ โทรสาร.....
e-mail
6. จัดทำโดย
7. โครงการผ่านการพิจารณาของคณะกรรมการผู้ชำนาญการ เมื่อวันที่ เดือน พ.ศ.
8. โครงการได้รับอนุญาตประทานบัตร เมื่อวันที่ เดือน พ.ศ.
9. โครงการได้นำเสนอรายงานผลการปฏิบัติครั้งสุดท้าย เมื่อวันที่ เดือน พ.ศ.

10. รายละเอียดโครงการ
ลักษณะของโครงการ

.....

.....

9.2 พื้นที่และลักษณะการใช้ประโยชน์ที่ดินโดยรอบ (ในปัจจุบัน)

.....

.....

- 9.3 กิจกรรมในโครงการ
- การทำเหมืองแร่.....
.....
.....
 - ระบบการจัดการน้ำ และการจัดการตะกอน.....
.....
.....



- การเว้นพื้นที่การทำเหมืองแร่.....

.....

.....

.....

- การฟื้นฟูพื้นที่โครงการ/ การรายงานผลการฟื้นฟูพื้นที่โครงการ.....

.....

.....

.....

- การไม่ บด หรือย่อยหิน และการแต่งแร่

.....

.....

.....

- เส้นทางคมนาคมขนส่ง

.....

.....

.....

- สิ่งก่อสร้างภายในโครงการ

.....

.....

.....

- รายละเอียดอื่น ๆ

.....

.....

.....



ตารางที่ 1 แบบรายงานผลการปฏิบัติตามมาตรการป้องกันและแก้ไขผลกระทบสิ่งแวดล้อม
และมาตรการติดตามตรวจสอบผลกระทบสิ่งแวดล้อม
โครงการ

เงื่อนไขตามมาตรการ	ผลการปฏิบัติตามมาตรการฯ	ปัญหาอุปสรรคที่ไม่สามารถปฏิบัติตามมาตรการ และแนวทางแก้ไข
1. มาตรการป้องกันและแก้ไขผลกระทบสิ่งแวดล้อมทั่วไป หรือมาตรการที่กำหนดโดยคณะกรรมการผู้ชำนาญการพิจารณารายงานการวิเคราะห์ผลกระทบสิ่งแวดล้อม 1.1 ... 1.2 ... 1.3 ... 1.4 ... 1.5 ...		
2. มาตรการป้องกันและแก้ไขผลกระทบสิ่งแวดล้อมที่เสนอเพิ่มเติมโดยคณะกรรมการสิ่งแวดล้อมแห่งชาติ ผลกระทบสิ่งแวดล้อม (ถ้ามี) 2.1 ... 2.2 ... 2.3 ... 2.4 ... 2.5 ...		



เงื่อนไขตามมาตรการ	ผลการปฏิบัติตามมาตรการฯ	ปัญหาอุปสรรคที่ไม่สามารถปฏิบัติ ตามมาตรการ และแนวทางแก้ไข
3. มาตรการป้องกันและแก้ไข ผลกระทบสิ่งแวดล้อมที่เสนอในรายงาน การวิเคราะห์ผลกระทบสิ่งแวดล้อม 3.1 ... 3.2 ... 3.3 ... 3.4 ... 3.5 ...		
4. มาตรการติดตามตรวจสอบ ผลกระทบสิ่งแวดล้อม 4.1 ... 4.2 ... 4.3 ... 4.4 ... 4.5 ...		



ตารางที่ 2 แบบบันทึกผลการตรวจวัดคุณภาพอากาศ

ตารางที่ 2.1 แบบบันทึกผลการตรวจวัดคุณภาพอากาศในบรรยากาศโดยทั่วไป

ชื่อโครงการ.....

ตั้งอยู่ที่.....

ครั้งที่.....ประจำปี พ.ศ..... วันที่.....เดือน.....พ.ศ.....

สถานที่เก็บตัวอย่าง 1.

2.

3.

ตำแหน่งตรวจวัด	ค่าความเข้มข้นเฉลี่ย.....ชั่วโมง (มิลลิกรัมต่อลูกบาศก์เมตร)		
	วัน / เดือน / ปี	วัน / เดือน / ปี	วัน / เดือน / ปี
มาตรฐาน *			

หมายเหตุ : * ระบุค่ามาตรฐาน และเอกสารอ้างอิงค่ามาตรฐาน หรือค่ามาตรฐานเทียบเคียง

- ให้เสนอผลการตรวจวัดทิศทางและความเร็วลมเฉลี่ยรายชั่วโมงพร้อม Wind Rose
- การเก็บตัวอย่างคุณภาพอากาศในบรรยากาศในตำแหน่งโรงโมหิน ให้แสดงในตารางนี้



ตารางที่ 2.2 แบบบันทึกผลการตรวจวัดคุณภาพอากาศ จากการปล่อยฝุ่นจากโรงโม่ บดหรือย่อยหิน/

ชื่อโครงการ.....

ตั้งอยู่ที่.....

ครั้งที่.....ประจำปี พ.ศ.....วันที่.....เดือน.....พ.ศ.....

สถานที่เก็บตัวอย่าง 1.

2.

3.

ตำแหน่งตรวจวัด	ค่าปริมาณฝุ่นละออง (มิลลิกรัมต่อลูกบาศก์เมตร)		
	ค่าความทึบแสง (%)		
	วัน / เดือน / ปี	วัน / เดือน / ปี	วัน / เดือน / ปี
มาตรฐาน *			

หมายเหตุ : * ระบุค่ามาตรฐาน และเอกสารอ้างอิงค่ามาตรฐาน หรือค่ามาตรฐานเทียบเคียง



ตารางที่ 3 แบบบันทึกผลการตรวจวัดระดับเสียง

ตารางที่ 3.1 แบบบันทึกผลการตรวจวัดระดับเสียงโดยทั่วไป

ชื่อโครงการ.....

ตั้งอยู่ที่.....

ครั้งที่.....ประจำปี พ.ศ.....

วันที่.....เดือน.....พ.ศ.....

สถานที่เก็บตัวอย่าง 1.

2.

3.

เวลา	ผลการตรวจวัดระดับเสียง [dB (A)]	มาตรฐาน *
	สถานีเก็บตัวอย่าง.....	
07.00 - 08.00		
08.00 - 09.00		
09.00 - 10.00		
...		
...		
...		
...		
...		
...		
...		
04.00 - 05.00		
05.00 - 06.00		
06.00 - 07.00		
Leq 24 hrs.		
Ldn.		
Lmax		

หมายเหตุ : * ระบุค่ามาตรฐาน และเอกสารอ้างอิงค่ามาตรฐาน หรือค่ามาตรฐานเทียบเคียง



ตารางที่ 3.2 แบบบันทึกผลการตรวจวัดระดับเสียงจากการระเบิดทำเหมืองแร่

ชื่อโครงการ.....
 ตั้งอยู่ที่.....
 ครั้งที่.....ประจำปี พ.ศ.....
 วันที่.....เดือน.....พ.ศ.....
 สถานที่เก็บตัวอย่าง.....

ตำแหน่งตรวจวัด	ผลการตรวจวัด		
มาตรฐาน *			

หมายเหตุ : * ระบุค่ามาตรฐาน และเอกสารอ้างอิงค่ามาตรฐาน หรือค่ามาตรฐานเทียบเคียง

ตารางที่ 3.3 แบบบันทึกผลการตรวจวัดแรงสั่นสะเทือนจากการระเบิดทำเหมืองแร่

ชื่อโครงการ.....
 ตั้งอยู่ที่.....
 ครั้งที่.....ประจำปี พ.ศ.....
 วันที่.....เดือน.....พ.ศ.....
 สถานที่เก็บตัวอย่าง.....

ตำแหน่งตรวจวัด	ผลการตรวจวัด		
มาตรฐาน *			

หมายเหตุ : * ระบุค่ามาตรฐาน และเอกสารอ้างอิงค่ามาตรฐาน หรือค่ามาตรฐานเทียบเคียง



ตารางที่ 4 แบบบันทึกผลการตรวจวัดคุณภาพน้ำ

ตารางที่ 4.1 แบบบันทึกผลการตรวจวัดคุณภาพน้ำผิวดิน

ชื่อโครงการ.....

ตั้งอยู่ที่.....

ครั้งที่.....ประจำปี พ.ศ.....วันที่.....เดือน.....พ.ศ.....

สถานที่เก็บตัวอย่าง 1.

2.

3.

ตำแหน่งตรวจวัด	พารามิเตอร์ที่ตรวจวัด					
มาตรฐาน *						

หมายเหตุ : ระบุค่ามาตรฐาน และเอกสารอ้างอิงค่ามาตรฐาน หรือค่ามาตรฐานเทียบเคียง



ตารางที่ 4.2 แบบบันทึกผลการตรวจวัดคุณภาพน้ำใต้ดิน / น้ำบาดาล

ชื่อโครงการ.....

ตั้งอยู่ที่.....

ครั้งที่.....ประจำปี พ.ศ.....วันที่.....เดือน.....พ.ศ.....

สถานที่เก็บตัวอย่าง 1.

2.

ตำแหน่งตรวจวัด	พารามิเตอร์ที่ตรวจวัด					
มาตรฐาน*						

หมายเหตุ : * ระบุค่ามาตรฐาน และเอกสารอ้างอิงค่ามาตรฐาน หรือค่ามาตรฐานเทียบเคียง

ตารางที่ 4.3 แบบบันทึกผลการตรวจวัดคุณภาพน้ำที่เกิดจากกิจกรรมการทำเหมืองแร่ และการแต่งแร่ หรือการไม่ บด และย่อยหิน

ชื่อโครงการ.....

ตั้งอยู่ที่.....

ครั้งที่.....ประจำปี พ.ศ.....วันที่.....เดือน.....พ.ศ.....

สถานที่เก็บตัวอย่าง 1.

2.

ตำแหน่งตรวจวัด	พารามิเตอร์ที่ตรวจวัด					
มาตรฐาน*						

หมายเหตุ : * ระบุค่ามาตรฐาน และเอกสารอ้างอิงค่ามาตรฐาน หรือค่ามาตรฐานเทียบเคียง